



ПРАВИТЕЛЬСТВО ЗАБАЙКАЛЬСКОГО КРАЯ
ПОСТАНОВЛЕНИЕ

от 16 сентября 2022 года г. Чита

~ 411

Об утверждении территориальной схемы обращения с отходами
Забайкальского края

В соответствии с пунктами 2 и 5 статьи 13³ Федерального закона от 24 июня 1998 года № 89-ФЗ «Об отходах производства и потребления», Правилами разработки, общественного обсуждения, утверждения, корректировки территориальных схем в области обращения с отходами производства и потребления, в том числе с твердыми коммунальными отходами, а также требованиями к составу и содержанию таких схем, утвержденными постановлением Правительства Российской Федерации от 22 сентября 2018 года № 1130, пунктом 17 части 1 статьи 3 Закона Забайкальского края от 23 декабря 2009 года № 327-33К «Об отходах производства и потребления», в целях урегулирования отношений в сфере обращения с отходами производства и потребления на территории Забайкальского края Правительство Забайкальского края **постановляет**:

1. Утвердить прилагаемую территориальную схему обращения с отходами Забайкальского края.
2. Признать утратившими силу:
 - 1) постановление Правительства Забайкальского края от 5 ноября 2019 года № 430 «Об утверждении территориальной схемы обращения с отходами Забайкальского края»;
 - 2) постановление Правительства Забайкальского края от 3 июня 2020 года № 189 «О внесении изменений в территориальную схему обращения с отходами, в том числе с твердыми коммунальными отходами Забайкальского края».

Исполняющий обязанности
председателя Правительства
Забайкальского края



А.И.Кефер



УТВЕРЖДЕНА

постановлением Правительства
Забайкальского края
от 16 сентября 2022 года № 411

**ТЕРРИТОРИАЛЬНАЯ СХЕМА ОБРАЩЕНИЯ С ОТХОДАМИ
ЗАБАЙКАЛЬСКОГО КРАЯ**

Оглавление	
Оглавление	3
Раздел 1. Краткая характеристика объекта разработки территориальной схемы обращения с отходами.....	20
1.1. Общие сведения о Забайкальском крае	20
1.2. Природно-климатическая характеристика Забайкальского края	21
1.3. Демографическая ситуация	23
1.4. Промышленность и сельское хозяйство	25
1.5. Состояние окружающей среды	26
1.6. Особенности региона	27
Раздел 2. Нахождение источников образования отходов	28
Раздел 3. Количество образующихся отходов.....	49
3.1. Сведения о количестве образования ТКО на территории Забайкальского края по данным статистических отчетов	49
3.2. Сведения о количестве образования отходов на территории Забайкальского края, систематизированные по видам отходов согласно федеральному классификационному каталогу отходов и их классам опасности (от I до V класса опасности)	52
3.3. Морфологический состав ТКО	76
3.4. Нормативы накопления ТКО и расчет массы образуемых твердых коммунальных отходов.....	77
Раздел 4. Целевые показатели по обезвреживанию, утилизации и размещению отходов.....	100
4.1. Данные об установленных и достигнутых на территории Забайкальского края значениях целевых показателей по обезвреживанию, утилизации и размещению отходов, в том числе ТКО.....	100
4.2. Целевые показатели по обезвреживанию, утилизации и размещению отходов на территории Забайкальского края на срок действия территориальной схемы	107
4.3. Показатели эффективности объектов по обращению с отходами	109
Раздел 5. Места накопления отходов	111
5.1. Существующая система накопления ТКО.....	111
5.2. Места накопления отходов (за исключением контейнерных площадок для накопления ТКО).....	137
5.3. Раздельное накопление отходов	139
5.4. Накопление опасных и особо опасных отходов	141
5.5. Контейнерный парк.....	141
5.6. Перспективная система накопления ТКО	141
5.7. Накопление крупногабаритных отходов	145
5.8. Перспективное накопление опасных и особо опасных отходов	146
5.9. Места несанкционированного размещения ТКО.....	147

Раздел 6. Места нахождения объектов обработки, утилизации, обезвреживания отходов и объектов размещения отходов, включенных в государственный реестр объектов размещения отходов..... 155

6.1. Реестр действующих объектов по обработке, утилизации, обезвреживанию, размещению отходов на территории Забайкальского края 155

6.2. Анализ данных об объектах по обработке, утилизации, обезвреживанию, размещению отходов на территории Забайкальского края 155

6.3. Оценка существующих объектов системы обращения с отходами на территории Забайкальского края..... 156

6.3.1. Объекты обработки (сортировки) отходов производства и потребления 158

6.3.2. Объекты утилизации отходов производства и потребления 159

6.3.3. Объекты обезвреживания отходов производства и потребления 159

6.3.4. Объекты размещения отходов производства и потребления 159

Раздел 7. Баланс количественных характеристик образования, обработки, утилизации, обезвреживания, размещения отходов..... 168

Раздел 8. Обращение с отдельными видами отходов 174

8.1. Твердые коммунальные отходы..... 174

8.2. Отходы строительства и ремонта..... 174

8.3. Сельскохозяйственные отходы 177

8.4. Отходы от водоподготовки, обработки сточных вод и использования воды..... 178

8.5. Отходы обеспечения электроэнергией, газом и паром..... 178

8.6. Отходы обрабатывающей промышленности 180

8.7. Отходы электрического и электронного оборудования 182

8.8. Отходы добычи полезных ископаемых..... 183

8.9. Медицинские и биологические отходы..... 185

Раздел 9. Схема потоков отходов от источников их образования до объектов обработки, утилизации, обезвреживания отходов и объектов размещения отходов, включенных в государственный реестр объектов размещения отходов 188

9.1. Организации, осуществляющие транспортирование отходов.. 188

9.2. Система транспортирования ТКО..... 188

Раздел 10. Данные о планируемых строительстве, реконструкции, выведении из эксплуатации объектов обработки, утилизации, обезвреживания, размещения отходов 200

10.1. Предложения по основным мероприятиям, направленным на развитие инфраструктуры экологически и санитарно-эпидемиологически безопасного обращения с отходами, в том числе ТКО	200
10.2. Направления развития системы организации и осуществления деятельности по сбору, транспортированию, обработке, утилизации, обезвреживанию, размещению отходов.....	210
10.2.1. Критерии выбора перспективных технологий.....	210
10.2.2. Техничко-экономическая характеристика технологий и оборудования по обработке (сортировке), утилизации, обезвреживанию и размещению ТКО	213
Раздел 11. Оценка объема соответствующих капитальных вложений в строительство, реконструкцию, выведение из эксплуатации объектов обработки, утилизации, обезвреживания, размещения отходов	224
Раздел 12. Прогнозные значения предельных тарифов в области обращения с твердыми коммунальными отходами	226
Раздел 13. Сведения о зонах деятельности региональных операторов	228
Раздел 14. Электронная модель территориальной схемы	230
Раздел 15. Заключение	230
Раздел 16. Приложения.....	230

Определения

В настоящей территориальной схеме применяются термины и определения в соответствии с Федеральным законом от 24 июня 1998 года № 89-ФЗ «Об отходах производства и потребления», Федеральным законом от 6 октября 2003 года № 131-ФЗ «Об общих принципах организации местного самоуправления в Российской Федерации» и другими нормативно-правовыми актами Российской Федерации.

Баланс количественных характеристик образования, утилизации, обезвреживания, захоронения твердых коммунальных отходов на территории субъекта Российской Федерации – соотношение количества образовавшихся твердых коммунальных отходов и количественных характеристик их утилизации, обезвреживания, захоронения, передачи в другие субъекты Российской Федерации (поступления из других субъектов Российской Федерации) для последующих утилизации, обезвреживания, захоронения.

Биологические отходы – трупы животных и птиц, в том числе лабораторных, абортированные и мертворожденные плоды, ветеринарные конфискаты (мясо, рыба, другая продукция животного происхождения), выявленные после ветеринарно-санитарной экспертизы на убойных пунктах, хладобойнях, в мясо-рыбоперерабатывающих организациях, рынках, организациях торговли и других объектах, другие отходы, получаемые при переработке пищевого и непищевого сырья животного происхождения.

Вид отходов – совокупность отходов, которые имеют общие признаки в соответствии с системой классификации отходов.

Вредное воздействие на человека – воздействие факторов среды обитания, создающее угрозу жизни или здоровью человека либо угрозу жизни или здоровью будущих поколений.

Вторичные материальные ресурсы (ВМР) – это отходы производства и потребления, в отношении которых существует реальная возможность и целесообразность повторного использования непосредственно или после дополнительной обработки для получения товарной продукции.

Группы однородных отходов – отходы, классифицированные по одному или нескольким признакам (происхождению, условиям образования, химическому и (или) компонентному составу, агрегатному состоянию и физической форме).

Жидкие отходы – отходы, в том числе фекальные, удаляемые из выгребов неканализованных зданий, и т.п.

Загрязнение окружающей среды – поступление в окружающую среду вещества и (или) энергии, свойства, местоположение или количество которых оказывают негативное воздействие на окружающую среду.

Захоронение отходов – изоляция отходов, не подлежащих дальнейшей утилизации, в специальных хранилищах в целях предотвращения попадания вредных веществ в окружающую среду.

Зона деятельности регионального оператора по обращению с твердыми коммунальными отходами – территория или часть территории субъекта Российской Федерации, на которой региональный оператор осуществляет деятельность на основании соглашения, заключаемого с органом исполнительной власти субъекта Российской Федерации.

Источник образования отходов – объект капитального строительства или другой объект, а также их совокупность, объединенные единым назначением и (или) неразрывно связанные физически или технологически и расположенные в пределах одного или нескольких земельных участков, на которых образуются отходы.

Комплекс по переработке отходов (КПО) – комплекс по переработке отходов, включающий деятельность по обработке, утилизации и размещению отходов.

Контейнерная площадка – место накопления твердых коммунальных отходов, обустроенное в соответствии с требованиями законодательства Российской Федерации в области охраны окружающей среды и законодательства Российской Федерации в области обеспечения санитарно-эпидемиологического благополучия населения и предназначенное для размещения контейнеров и бункеров.

Крупногабаритные отходы (КГО) – твердые коммунальные отходы (мебель, бытовая техника, отходы от текущего ремонта жилых помещений и др.), размер которых не позволяет осуществить их складирование в контейнерах.

Медицинские отходы – все виды отходов, в том числе анатомические, патолого-анатомические, биохимические, микробиологические и физиологические, образующиеся в процессе осуществления медицинской деятельности и фармацевтической деятельности, деятельности по производству лекарственных средств и медицинских изделий, деятельности в области использования возбудителей инфекционных заболеваний и генно-инженерно-модифицированных организмов в медицинских целях, а также при производстве, хранении биомедицинских клеточных продуктов.

Мониторинг окружающей среды (экологический мониторинг) – комплексная система наблюдений за состоянием окружающей среды, оценки и прогноза изменений состояния окружающей среды под воздействием природных и антропогенных факторов.

Морфологический состав – соотношение отдельных составляющих твердых коммунальных отходов, выраженное в процентах к общей массе.

Мусороперегрузочная станция (МПС) – это объект или комплекс объектов, предназначенный для складирования (накопления) твердых коммунальных отходов на срок не более 11 месяцев с возможностью перегрузки твердых коммунальных отходов между различными единицами специализированного транспорта, обустроенный в соответствии с требованиями законодательства в области санитарно-эпидемиологического благополучия населения, в области охраны окружающей среды и иного законодательства Российской Федерации, а также с требованиями

нормативно-правовых актов, утвержденных органом исполнительной власти субъекта Российской Федерации.

Мусоросортировочная станция – объект обработки твердых коммунальных отходов, предназначенный для выделения из твердых коммунальных отходов полезных фракций для их дальнейшего использования в качестве вторичных материальных ресурсов.

Накопление отходов – складирование отходов на срок не более чем одиннадцать месяцев в целях их дальнейшей обработки, утилизации, обезвреживания, размещения.

Негативное воздействие на окружающую среду – воздействие хозяйственной и иной деятельности, последствия которой приводят к негативным изменениям качества окружающей среды.

Несанкционированная свалка отходов – территория, используемая для размещения отходов производства и потребления, в том числе твердых коммунальных отходов, но не предназначенная для размещения отходов, и (или) объект размещения отходов, не обустроенный в соответствии с требованиями законодательства Российской Федерации в области охраны окружающей среды и законодательства в области обеспечения санитарно-эпидемиологического благополучия населения и не включенный в государственный реестр объектов размещения отходов и (или) в государственный реестр объектов накопленного вреда окружающей среде, для которых выполняется хотя бы одно из следующих условий: площадь указанных территорий и (или) объекта составляет более 10 кв. метров; объем размещения отходов производства и потребления на указанных территориях и (или) объекте составляет более 5 куб. метров.

Норматив накопления твердых коммунальных отходов – среднее количество твердых коммунальных отходов, образующихся в единицу времени.

Обезвреживание отходов – уменьшение массы отходов, изменение их состава, физических и химических свойств (включая сжигание, за исключением сжигания, связанного с использованием твердых коммунальных отходов в качестве возобновляемого источника энергии (вторичных энергетических ресурсов), и (или) обеззараживание на специализированных установках) в целях снижения негативного воздействия отходов на здоровье человека и окружающую среду.

Обработка отходов – предварительная подготовка отходов к дальнейшей утилизации, включая их сортировку, разборку, очистку.

Обращение с отходами – деятельность по сбору, накоплению, транспортированию, обработке, утилизации, обезвреживанию, размещению отходов.

Объект размещения отходов – специально оборудованные сооружения, предназначенные для размещения отходов (полигон, шламохранилище, в том числе шламовый амбар, хвостохранилище, отвал горных пород и другое) и включающие в себя объекты хранения отходов и объекты захоронения отходов.

Объекты захоронения отходов – предоставленные в пользование в установленном порядке участки недр, подземные сооружения для захоронения отходов I–V классов опасности в соответствии с законодательством Российской Федерации о недрах.

Объекты обезвреживания отходов – специально оборудованные сооружения, которые обустроены в соответствии с требованиями законодательства в области охраны окружающей среды и законодательства в области обеспечения санитарно-эпидемиологического благополучия населения и предназначены для обезвреживания отходов.

Окружающая среда – совокупность компонентов природной среды, природных и природно-антропогенных объектов, а также антропогенных объектов.

Опасные отходы – отходы, которые содержат вредные вещества, обладающие опасными свойствами (токсичностью, взрывоопасностью, пожароопасностью, высокой реакционной способностью) или содержащие возбудителей инфекционных болезней, либо которые могут представлять непосредственную или потенциальную опасность для окружающей природной среды и здоровья человека самостоятельно или при вступлении в контакт с другими веществами.

Оператор по обращению с твердыми коммунальными отходами – индивидуальный предприниматель или юридическое лицо, осуществляющие деятельность по сбору, транспортированию, обработке, утилизации, обезвреживанию, захоронению твердых коммунальных отходов.

Органические отходы – растительные отходы, образующиеся в результате осуществления работ по содержанию зеленых насаждений, а также листья после листопада.

Отходы животноводства – многокомпонентная смесь, включающая в себя твердые и жидкие продукты жизнедеятельности сельскохозяйственных животных (экскременты), технологическую и смывную воду, кормовые остатки и газы.

Отходы от использования товаров – отходы, образовавшиеся после утраты товарами, упаковкой товаров полностью или частично своих потребительских свойств.

Переработка отходов – деятельность, заключающаяся в обращении с отходами с целью обеспечения их повторного использования в народном хозяйстве и получения сырья, энергии, изделий и материалов.

Площадка временного накопления (ПВН) – земельный участок, обустроенный в соответствии с требованиями законодательства в области санитарно-эпидемиологического благополучия населения, в области охраны окружающей среды и иного законодательства Российской Федерации, а также с требованиями нормативно-правовых актов, утвержденных органом исполнительной власти субъекта Российской Федерации и предназначенный для складирования ТКО на срок не более 11 месяцев.

Раздельное накопление ТКО – раздельное складирование ТКО по видам отходов, группам отходов, группам однородных отходов (раздельное накопление).

Размещение отходов – хранение и захоронение отходов.

Региональный оператор по обращению с твердыми коммунальными отходами (далее также – **региональный оператор**) – оператор по обращению с твердыми коммунальными отходами – юридическое лицо, которое обязано заключить договор на оказание услуг по обращению с твердыми коммунальными отходами с собственником твердых коммунальных отходов, которые образуются и места накопления которых находятся в зоне деятельности регионального оператора.

Рециклинг – процесс переработки, в котором собранные и отсортированные отходы, в некоторых случаях совместно с другими материалами, перерабатываются во вторичное сырье или продукцию.

Сбор отходов – прием отходов в целях их дальнейшей обработки, утилизации, обезвреживания, размещения лицом, осуществляющим их обработку, утилизацию, обезвреживание, размещение.

Средняя плотность твердых коммунальных отходов – отношение установленного годового норматива накопления в объемных показателях к годовому нормативу накопления по массе.

Строительные отходы – отходы, образующиеся при новом строительстве, реконструкции, капитальном ремонте, сносе зданий и сооружений, прокладке и замене инженерных коммуникаций, объектов дорожно-мостового хозяйства.

Схема потоков отходов – графическое отображение движения отходов от источников их образования до объектов обработки, утилизации, обезвреживания отходов, объектов размещения отходов, включенных в государственный реестр объектов размещения отходов, включает в себя графические обозначения мест, количество образующихся отходов, количество объектов, используемых для обработки, утилизации, обезвреживания, размещения отходов.

Твердые коммунальные отходы – отходы, образующиеся в жилых помещениях в процессе потребления физическими лицами, а также товары, утратившие свои потребительские свойства в процессе их использования физическими лицами в жилых помещениях в целях удовлетворения личных и бытовых нужд. К твердым коммунальным отходам также относятся отходы, образующиеся в процессе деятельности юридических лиц, индивидуальных предпринимателей и подобные по составу отходам, образующимся в жилых помещениях в процессе потребления физическими лицами.

Территориальная схема обращения с отходами – текстовые, табличные и графические описания (карты, схемы, чертежи, планы и иные материалы) системы организации и осуществления на территории субъекта Российской Федерации деятельности по накоплению (в том числе раздельному накоплению), сбору, транспортированию, обработке, утилизации, обезвреживанию, захоронению образующихся на территории

субъекта Российской Федерации и (или) поступающих из других субъектов Российской Федерации отходов.

Транспортирование отходов – перевозка отходов автомобильным, железнодорожным, воздушным, внутренним водным и морским транспортом в пределах территории Российской Федерации, в том числе по автомобильным дорогам и железнодорожным путям, осуществляемая вне границ земельного участка, находящегося в собственности индивидуального предпринимателя или юридического лица, либо предоставленного им на иных правах.

Утилизация отходов – использование отходов для производства товаров (продукции), выполнения работ, оказания услуг, включая повторное применение отходов, в том числе повторное применение отходов по прямому назначению (рециклинг), их возврат в производственный цикл после соответствующей подготовки (регенерация), извлечение полезных компонентов для их повторного применения (рекуперация), а также использование твердых коммунальных отходов в качестве возобновляемого источника энергии (вторичных энергетических ресурсов) после извлечения из них полезных компонентов на объектах обработки, соответствующих требованиям, предусмотренным пунктом 3 статьи 10 Федерального закона от 24 июня 1998 года № 89-ФЗ «Об отходах производства и потребления» (энергетическая утилизация).

Утильные фракции – отходы, классифицированные по одному или нескольким признакам (происхождению, условиям образования, химическому и (или) компонентному составу, агрегатному состоянию и физической форме), пригодные для дальнейшей утилизации.

Федеральный классификационный каталог отходов (ФККО) включает перечень видов отходов, находящихся в обращении в Российской Федерации и систематизированных по совокупности классификационных признаков: происхождению, условиям образования (принадлежности к определенному производству, технологии), химическому и (или) компонентному составу, агрегатному состоянию и физической форме.

Хозяйствующие субъекты – это осуществляющие производство, реализацию либо приобретение товаров, оказание услуг и выполнение работ частные, государственные и иные предприятия, а также их филиалы и представительства, акционерные общества и иные товарищества, союзы, ассоциации, концерны, межотраслевые, региональные и другие объединения предприятий, организации и учреждения, банки, товарные и фондовые биржи, инвестиционные, пенсионные и другие фонды, иные объединения и граждане, занимающиеся самостоятельной предпринимательской деятельностью.

Хранение отходов – складирование отходов в специализированных объектах сроком более чем одиннадцать месяцев в целях утилизации, обезвреживания, захоронения.

Электронная модель территориальной схемы – информационная система, включающая в себя базы данных, программное и техническое

обеспечение, предназначенные для ввода, хранения, актуализации, обработки, анализа, представления, визуализации данных о системе организации и осуществления на территории субъекта Российской Федерации деятельности по накоплению (в том числе отдельному накоплению), сбору, транспортированию, обработке, утилизации, обезвреживанию, размещению отходов, образующихся на территории субъекта Российской Федерации, и (или) отходов, поступающих из других субъектов Российской Федерации.

Обозначения и сокращения

- ГО** – городской округ
ГП – городское поселение
ГЭЭ – государственная экологическая экспертиза
ИП – индивидуальный предприниматель (индивидуальные предприниматели)
КГО (КГМ) – крупногабаритные отходы (мусор)
МКД – многоквартирные дома
МО – муниципальное образование
МПС – мусороперегрузочная станция
НДС – налог на добавленную стоимость
нп. – населенный пункт
НПА – нормативно-правовой акт
ОПШ – отходы производства и потребления
ОРО – объект размещения отходов
Отчетность 2-ТП (отходы) – форма федерального статистического наблюдения № 2-ТП (отходы) «Сведения об образовании, обработке, утилизации, обезвреживании, транспортировании и размещении отходов производства и потребления»
ПВН – площадка временного накопления отходов
п.ст. – поселок при станции
пгт – поселок городского типа
пст. – поселок сельского типа
ПЭТ – полиэтилентерефталат
район (МР) – муниципальный район
Региональный оператор – региональный оператор по обращению с твердыми коммунальными отходами
СЗЗ – санитарно-защитная зона
СП – сельское поселение
ТКО – твердые коммунальные отходы
ФККО – федеральный классификационный каталог отходов, утвержденный приказом Федеральной службы по надзору в сфере природопользования от 22 мая 2017 года № 242 «Об утверждении федерального классификационного кадастра отходов»
Первое плечо транспортирования (1-е плечо) – расстояние транспортирования отходов от муниципального образования до объекта по обращению с отходами
Второе плечо транспортирования (2-е плечо) – расстояние между двумя объектами по обращению с отходами
Символ «-» в таблицах и приложениях – данные отсутствуют/не предоставлены

Введение

Одной из глобальных проблем человечества является производство отходов, которое во всем мире нарастает темпами, опережающими их переработку, обезвреживание и утилизацию.

Ежегодно в Российской Федерации образуется около 7,3¹ миллиарда тонн (среднегодовое значение за период с 2018 по 2020 годы) бытовых, сельскохозяйственных, промышленных и иных видов отходов, из которых 55 – 60 млн. тонн составляют ТКО. Увеличивается количество отходов, которые не вовлекаются во вторичный хозяйственный оборот, а размещаются на полигонах и свалках, что приводит к выводу продуктивных сельскохозяйственных угодий из оборота. Около 15 000 санкционированных объектов размещения отходов занимают территорию общей площадью примерно 4 млн гектаров, и эта территория ежегодно увеличивается на 300–400 тыс. гектаров².

В настоящее время на федеральном и региональных уровнях разработаны и утверждены новые и актуализируются действующие нормативно-правовые акты, направленные на решение основных проблем в области обращения с отходами: отсутствие отлаженной системы учета предприятиями и контролирующими органами образования и размещения отходов; несовершенство системы сбора и удаления ТКО; отсутствие оборудованных по современным требованиям полигонов и других мест размещения отходов, включая технологические решения по экологически безопасному размещению, переработке и утилизации; значительная захламленность бытовым и производственным мусором территорий населенных пунктов, лесных массивов, пойм рек и водоемов, зон вблизи промышленных предприятий и частного сектора; недостаточно активное внедрение передовых технологий по переработке отходов производства и потребления.

Стратегия развития промышленности по обработке, утилизации и обезвреживанию отходов производства и потребления на период до 2030 года направлена на формирование и перспективное развитие новой отрасли промышленности по обработке, утилизации и обезвреживанию отходов, объединяющей в своей инфраструктуре:

- хозяйствующие субъекты, реализующие деятельность по созданию, производству и выпуску техники, технологий, установок, оборудования для обработки, утилизации и обезвреживания отходов;

¹ Росстат / Официальная статистика / Окружающая среда / Отходы производства и потребления / Образование, утилизация, обезвреживание и размещение отходов производства и потребления в Российской Федерации за период с 2003 по 2020 годы.

² Пункт 11 Указа Президента Российской Федерации от 19 апреля 2017 года № 176 «О Стратегии экологической безопасности Российской Федерации на период до 2025 года».

- научно-исследовательские, опытно-конструкторские организации, учреждения, занятые в сфере разработки инновационных технологий ресурсосбережения, обработки, утилизации и обезвреживания отходов;
- хозяйствующие субъекты одной или нескольких отраслей экономики, осуществляющие деятельность в области обработки, утилизации и обезвреживания отходов, производства продукции из вторичного сырья.

Стратегия социально-экономического развития Забайкальского края на период до 2030 года одним из долгосрочных приоритетов определила обеспечение экологически безопасного обращения с отходами, а также обеспечение безопасности среды проживания и увеличения доли экологически безопасной утилизации твердых коммунальных отходов до 90% за счет налаженной системы сбора и хранения твердых коммунальных отходов до 2030 года.

В регионе разработаны и действуют программы, направленные на решение приоритетных задач в сфере обращения с отходами производства и потребления.

Подпрограммой «Совершенствование охраны компонентов окружающей среды» к государственной программе Забайкальского края «Охрана окружающей среды» (далее – Подпрограмма) проблема обработки, утилизации и санкционированного захоронения отходов на территории Забайкальского края намечена как остроящаяся.

Подпрограмма предусматривает комплексное решение вопросов, связанных с реабилитацией объектов экологического ущерба в связи с прошлой экономической деятельностью, предотвращением дальнейшего накопления отходов производства, в том числе с реализацией мер и внедрением механизмов, способствующих оздоровлению микроклимата территорий, подверженных негативному воздействию отходов, с предупреждением негативного воздействия объектов прошлой хозяйственной деятельности.

Региональный проект «Комплексная система обращения с твердыми коммунальными отходами (Забайкальский край)» основной целью наметил создание комплексной системы обращения с ТКО путем увеличения к 2024 году доли ТКО, направленных на обработку, в общей массе образованных ТКО до 17,8%, и доли ТКО, направленных на утилизацию, выделенных в результате отдельного накопления и обработки (сортировки) ТКО, в общей массе образованных ТКО до 8,6%.

Масштабность и сложность задачи, наличие в ней значительного межотраслевого, и межмуниципального аспектов, необходимость комплексного подхода и организации взаимодействия органов власти всех уровней, хозяйствующих субъектов и населения, обуславливает ее решение системно-целевыми методами с использованием инструментария и детальной дорожной карты – территориальной схемы обращения с отходами. Только такой подход позволяет сконцентрировать для решения этой задачи

необходимые финансовые, организационные, технические и научные ресурсы, привлечь значительные объемы внебюджетных инвестиций.

Территориальная схема обращения с отходами Забайкальского края (далее – территориальная схема) – основной документ определяющий порядок движения отходов, разработан в целях организации и осуществления деятельности по сбору, накоплению, транспортированию, обработке, утилизации, обезвреживанию, захоронению отходов на территории Забайкальского края.

Пересмотр положений территориальной схемы осуществляется с учетом требований постановления Правительства Российской Федерации от 4 апреля 2016 года № 269 «Об определении нормативов накопления твердых коммунальных отходов», а также в связи с актуализацией входящей в нее информации.

Территориальная схема разработана в соответствии с требованиями действующего законодательства Российской Федерации, в том числе следующих документов:

- Федеральным законом от 24 июня 1998 года № 89-ФЗ «Об отходах производства и потребления» (с последующими изменениями и дополнениями);
- Федеральным законом от 30 марта 1999 года № 52-ФЗ «О санитарно-эпидемиологическом благополучии населения» (с последующими изменениями и дополнениями);
- постановлением Правительства Российской Федерации от 22 сентября 2018 года № 1130 «О разработке, общественном обсуждении, утверждении, корректировке территориальных схем в области обращения с отходами производства и потребления, в том числе с твердыми коммунальными отходами, а также о требованиях к составу и содержанию таких схем»;
- Основами государственной политики в области экологического развития России на период до 2030 года, утвержденными Президентом Российской Федерации 30 апреля 2012 года;
- Указом Президента Российской Федерации от 19 апреля 2017 года № 176 «О Стратегии экологической безопасности Российской Федерации на период до 2025 года»;
- Указом Президента Российской Федерации от 21 июля 2020 года № 474 «О национальных целях развития Российской Федерации на период до 2030 года»;
- поручениями Президента Российской Федерации от 29 марта 2011 года № Пр-781 «О подготовке долгосрочных целевых инвестиционных программ обращения с твердыми бытовыми и промышленными отходами в субъектах Российской Федерации»; от 10 апреля 2012 года № Пр-2138 «О разработке комплексной стратегии обращения с твердыми бытовыми отходами, предусматривающей, в том числе, создание эффективной системы управления в этой области»; от 15

ноября 2017 года № Пр-2319 «Перечень поручений по результатам проверки исполнения законодательства и решений Президента в сфере регулирования обращения с отходами»;

- Государственной программой Российской Федерации «Охрана окружающей среды», утвержденной постановлением Правительства Российской Федерации от 15 апреля 2014 года № 326 (с последующими изменениями и дополнениями);
- Стратегией развития промышленности по обработке, утилизации и обезвреживанию отходов производства и потребления на период до 2030 года, утвержденной распоряжением Правительства Российской Федерации от 25 января 2018 года № 84-р;
- Стратегией обращения с твердыми коммунальными (бытовыми) отходами в Российской Федерации, утвержденной приказом Минприроды России от 14 августа 2013 года № 298;
- Указом Президента Российской Федерации от 7 мая 2018 года № 204 «О национальных целях и стратегических задачах развития Российской Федерации на период до 2024 года» (с последующими изменениями и дополнениями);
- приказом Федеральной службы по надзору в сфере природопользования от 22 мая 2017 года № 242 «Об утверждении Федерального классификационного каталога отходов» (с последующими изменениями и дополнениями);
- приказом Министерства природных ресурсов и экологии Российской Федерации от 25 февраля 2010 года № 49 «Об утверждении Правил инвентаризации объектов размещения отходов» (с последующими изменениями и дополнениями);
- приказом Министерства природных ресурсов и экологии Российской Федерации от 4 декабря 2014 года № 536 «Об утверждении Критериев отнесения отходов к I-V классам опасности по степени негативного воздействия на окружающую среду»;
- постановлением Правительства Российской Федерации от 30 мая 2016 года № 484 «О ценообразовании в области обращения с твердыми коммунальными отходами» (с последующими изменениями и дополнениями);
- постановлением Правительства Российской Федерации от 2 декабря 2021 года № 2181 «О внесении изменений в некоторые акты Правительства Российской Федерации в сфере обращения с твердыми коммунальными отходами»;
- СанПиН 2.1.3684–21 «Санитарно-эпидемиологические требования к содержанию территорий городских и сельских поселений, к водным объектам, питьевой воде и питьевому водоснабжению, атмосферному воздуху, почвам, жилым помещениям, эксплуатации производственных, общественных помещений, организации и проведению санитарно-противоэпидемических (профилактических) мероприятий»;

- Законом Забайкальского края от 23 декабря 2009 года № 327-33К «Об отходах производства и потребления» (с последующими изменениями и дополнениями);
- постановлением Правительства Забайкальского края от 26 декабря 2013 года № 586 «Об утверждении Стратегии социально-экономического развития Забайкальского края на период до 2030 года» (с последующими изменениями и дополнениями);
- постановлением Правительства Забайкальского края от 10 апреля 2014 года № 188 об утверждении государственной программы Забайкальского края «Охрана окружающей среды» (с последующими изменениями и дополнениями);
- постановлением Правительства Забайкальского края от 10 октября 2017 года № 409 «Об утверждении Порядка накопления твердых коммунальных отходов (в том числе их отдельного накопления) на территории Забайкальского края» (с последующими изменениями и дополнениями);
- распоряжением Губернатора Забайкальского края от 27 декабря 2018 года № 518-р «Об организации на территории Забайкальского края работы по обращению с отходами»;
- приказом Региональной службы по тарифам и ценообразованию Забайкальского края от 18 февраля 2021 года № 21-НПА «Об установлении нормативов накопления твердых коммунальных отходов на территории Забайкальского края» (вступил в силу с 1 марта 2021 года);
- документами территориального планирования Забайкальского края.

Содержащаяся в территориальной схеме информация основана на официальных материалах, представленных уполномоченными органами исполнительной власти Забайкальского края, органами местного самоуправления Забайкальского края, открытых государственных данных и информации, размещенной в сети «Интернет» в виде систематизированных данных, организованных в формате, обеспечивающем их автоматическую обработку без предварительного изменения человеком, в целях неоднократного, свободного и бесплатного использования.

Территориальная схема разработана на срок до 2031 года и обеспечивает достижение целей государственной политики в области обращения с отходами в порядке их приоритетности:

- максимальное использование исходных сырья и материалов, предотвращение образования отходов, снижение класса опасности отходов в источниках их образования;
- обработку, утилизацию и обезвреживание отходов;
- безопасное захоронение отходов.

Территориальная схема предусматривает комплексную обработку и утилизацию отходов, обеспечивающую минимальный объем их захоронения, использование наилучших доступных технологий обращения с отходами и применение методов экономического регулирования деятельности в области обращения с отходами, направленных на уменьшение количества образующихся отходов и вовлечение их в хозяйственных оборот.

В целях снижения объемов прямого полигонного захоронения твердых коммунальных отходов и предотвращения их вредного воздействия на окружающую среду, вовлечения отдельных компонентов твердых коммунальных отходов в хозяйственный оборот в качестве дополнительных источников сырья, максимального использования исходных сырья и материалов, сокращения образования твердых коммунальных отходов и снижение их класса опасности, в местах накопления отходов целесообразна организация раздельного накопления твердых коммунальных отходов.

Согласно пункту 2 статьи 13⁴ Федерального закона от 24 июня 1998 года № 89-ФЗ «Об отходах производства и потребления», накопление отходов может осуществляться путем их раздельного складирования по видам отходов, группам отходов, группам однородных отходов (раздельное накопление).

В ходе разработки территориальной схемы:

- собрана и верифицирована информация об источниках образования отходов, местах накопления отходов, объектах по обработке, обезвреживанию, захоронению отходов, потоках движения отходов, организациях, осуществляющих деятельность по обращению с отходами;
- сформирована финансовая модель, обеспечивающая расчет экономических последствий реализации территориальной схемы на каждый год ее действия с учетом динамики отходообразования;
- построена электронная модель, включающая в себя базу данных, средства ввода и отображения информации по вопросам обращения с отходами, математическую модель расчета оптимального размещения объектов по обращению с твердыми коммунальными отходами, их технических характеристик, и направлений транспортирования отходов.

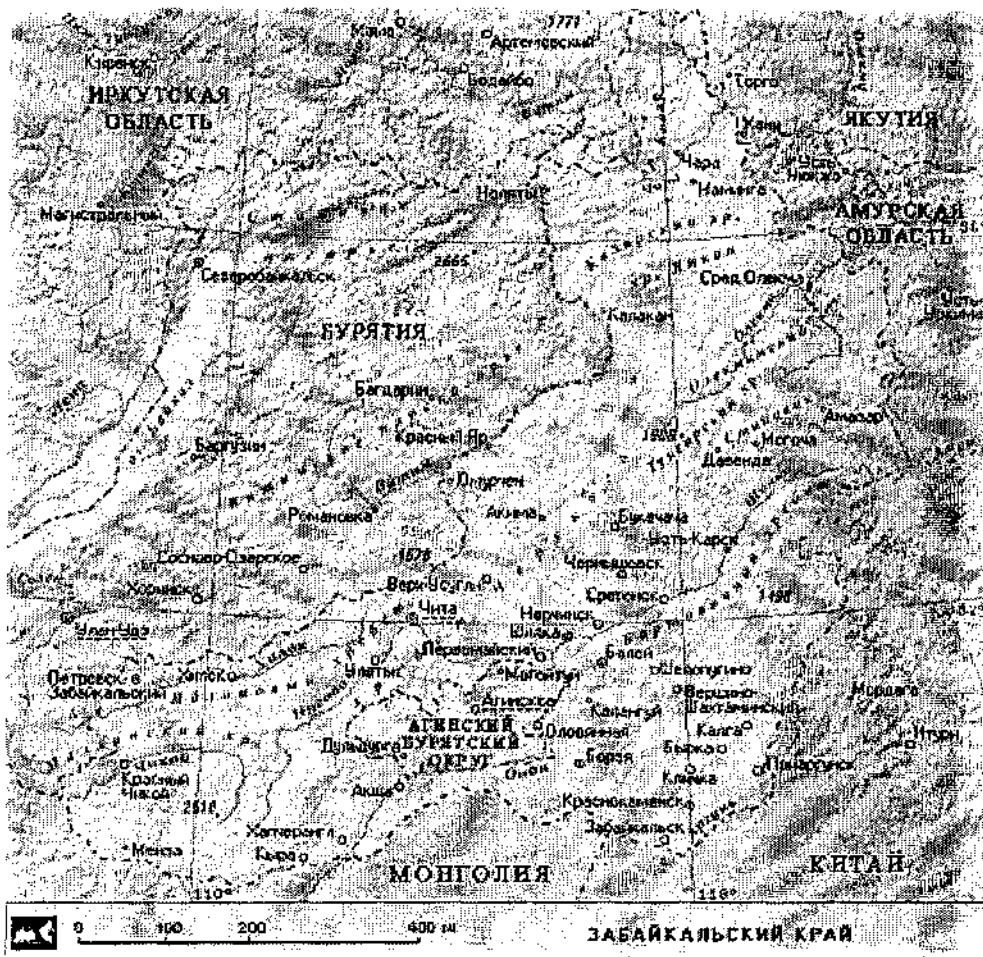
Раздел 1. Краткая характеристика объекта разработки территориальной схемы обращения с отходами

1.1. Общие сведения о Забайкальском крае

Забайкальский край – субъект Российской Федерации, входящий в состав Дальневосточного федерального округа и Восточно-Сибирского экономического района. Образован 1 марта 2008 года в результате объединения Читинской области и Агинского Бурятского автономного округа. Граничит с Амурской и Иркутской областями, Республиками Бурятия и Саха (Якутия). Южная и юго-восточная границы Забайкальского края являются государственной границей Российской Федерации с Монголией и Китайской Народной Республикой. Площадь территории составляет 431,9 тыс. км² (2,52% площади России), общая длина границ – 4 770 км.

В состав края входят 346 муниципальных образований, в том числе 4 городских округа, 6 муниципальных округов, 25 муниципальных районов, 38 городских поселений и 273 сельских поселения. Административный центр края – город Чита.

Рисунок 1.1. Карта Забайкальского края



1.2. Природно-климатическая характеристика Забайкальского края

Забайкальский край располагается в восточной части Российской Федерации, Дальневосточном федеральном округе, в восточной половине Забайкалья. Наибольшая протяженность края с севера (хребет Кодар) на юг (Приононская равнина) отмечается на меридиане 117°08' восточной долготы и достигает почти 1000 км, с запада (Яблоновый хребет) на восток (река Аргунь) по параллели 50° северной широты протяженность составляет немногим более 850 км. На территории края находятся наивысшая и наименьшая высоты над уровнем моря всего Забайкалья. Первая – 3 073 м (пик БАМ), вторая – 292 м, находится в долине Амура.

Климат края, как и большей восточной части Российской Федерации, в Дальневосточном федеральном округе резко континентальный с недостаточным количеством атмосферных осадков. Каларский и Тунгокоченский муниципальные округа, Тунгиро-Олёкминский район приравнены к районам Крайнего Севера. Зима длительная и холодная, малоснежная, с большим числом ясных дней. Средняя температура января составляет –19,7 (–21) °С на юге и –37,5 °С на севере. Абсолютный минимум –64 °С – зарегистрирован на прииске имени XI лет Октября в Каларском муниципальном округе. Лето короткое, но сравнительно теплое. Средняя температура июля составляет +13 °С на севере (а также на равнинах) до +20,7 °С на юге (до +21 °С в горах), абсолютный максимум +42 °С – зарегистрирован в селе Ново-Цурухайтуй Приаргунского муниципального округа. Безморозный период составляет в среднем 80–140 дней. Осень теплая. Количество осадков составляет 300 мм (на юге) и до 600 мм (на севере), основная часть которых приходится на лето и осень.

В рельефе преобладают мягкоочерченные средневысотные горы северо-восточного простирания (хребты Яблоновый, Черского, Борщовочный, Даурский и др.) и разделяющие их межгорные котловины. На юге располагается обширная Приононская равнина.

Информация о почвенном фонде Забайкальского края представлена в таблице 1.1.

Таблица 1.1. Почвенный фонд Забайкальского края

Почвы	Доля площади, %
Почвы тундр	
Перегнойно-карбонатные тундровые	0,3
Таежные глеевые гумусово-перегнойные (глеоземы слабоглеевые гумусово-перегнойные таежные)	1,2
Таежные глеевые торфянисто-перегнойные (глеоземы торфянисто-перегнойные таежные)	0,1
Таежные торфянисто-перегнойные высокогумусные неоглеенные	4,3
Дерново-подзолистые (без разделения)	0,2
Дерново-подзолистые глубокоглееватые и глееватые (в том числе поверхностно-глееватые) преимущественно глубокие	0,2

Подзолы иллювиально-железистые и иллювиально-гумусовые без разделения (подзолы иллювиально-мало- и многогумусовые)	23,9
Подзолы сухоторфянистые	0,6
Подзолы глеевые торфянистые и торфяные, преимущественно иллювиально-гумусовые	0,1
Подбуры таежные (без разделения)	12,7
Подбуры сухоторфянистые	4,4
Подбуры охристые	0,6
Дерново-таежные кислые (дерново-буроземные кислые)	3,1
Дерново-таежные насыщенные (дерново-буроземные слабонасыщенные и насыщенные)	16,7
Дерново-таежные глееватые и глеевые (дерново-буроземные глееватые и глеевые)	0,6
Перегнойно-карбонатные	0,3
Дерново-карбонатные (включая выщелоченные и оподзоленные)	0,9
Серые лесные неоподзоленные	2,6
Боровые пески	0,4
Черноземы мучнисто-карбонатные, включая выщелоченные, типичные, обыкновенные и южные (черноземы промытые)	3,6
Черноземы глубоковскипающие и бескарбонатные на легких породах	2
Черноземы солонцеватые	0,1
Лугово-черноземные	4,5
Лугово-черноземные солонцеватые и солончаковатые	<0,1
Каштановые мучнисто-карбонатные без разделения (каштановые промытые)	1,4
Лугово-каштановые	0,5
Торфяные болотные переходные	0,1
Торфянисто- и торфяно-глеевые болотные (глееземы торфянистые и торфяные болотные)	2,5
Лугово-болотные	0,2
Луговые солонцеватые и солончаковатые	0,1
Луговые (без разделения)	0,5
Солончаки луговые	0,2
Солончаки соровые	0,1
Пойменные кислые	3,5
Пойменные засоленные	0,3
Пойменные заболоченные	1,7
Высокогорные дерново-гольцовые	2,9
Горные примитивные	0,1
Горные лесо-луговые	1,1
КОМПЛЕКСЫ	
Бугорковые кочарниковые	
Арктотундровые перегнойно-глеевые, почвы пятен и тундровые глеевые торфянистые и торфяные	<0,1
НЕПОЧВЕННЫЕ ОБРАЗОВАНИЯ	
Каменистые россыпи	1,6
Пески	<0,1
Вода	0,1
Итого	100

На территории края расположено около 15 000 озер, протекает более чем 40 000 рек. Полностью или частично на территории Забайкальского края протекают 54 реки протяженностью от 100 до 500 км. 14 рек, длина которых более 500 км, относятся к категории самых крупных водотоков России, из них 5 рек полностью находятся на территории края (Газимур, Ингода, Калар, Нерча, Шилка).

Почти половина территории покрыта лесами. Даурская лиственница занимает 81%, сосна – 9%, кедр – 2% лесопокрытой площади. Тайга к югу сменяется горной лесостепью, постепенно переходящей в степь.

Забайкальский край занимает восьмое место в Российской Федерации по размерам лесосечного фонда доступных для использования лесов. Общая площадь лесного фонда края – 34 066 тысячи га.

Регион обладает крупными запасами каменных и бурых углей, железной руды, серебра, меди, золота, плавикового шпата (флюорита), вольфрама, сурьмы, олова, урана, лития, тантала, ниобия, циркона и германия. Также в регионе сосредоточены огромные запасы огнеупорных и тугоплавких глин, цеолитов и графита.

1.3. Демографическая ситуация

Численность населения Забайкальского края на 1 января 2022 года составила 1 043,5 тыс. человек. По сравнению с 2021 годом численность населения уменьшилась на 10 тыс. человек. Городское население края составляет 716,7 тысячи человек (68,7%), сельское – 326,8 тысячи человек (31,3%).

Таблица 1.2. Численность населения Забайкальского края (на 1 января соответствующего года)

Годы	Всего, тыс. чел.	В том числе	
		городское население	сельское население
2014	1 090,3	731,7	358,6
2015	1 087,5	732,6	354,9
2016	1 083,0	733,4	349,6
2017	1 079,0	734,0	345,0
2018	1 072,8	731,9	340,9
2019	1 065,8	729,3	336,5
2020	1 059,7	722,5	337,2
2021	1 053,5	720,0	333,5
2022	1 043,5	716,7	326,8

Таблица 1.3. Численность населения Забайкальского края по городским округам и муниципальным районам на 1 января 2022 года, человек

№ п/п	Наименование муниципального образования	Всего	Городское население	Сельское население
	Забайкальский край	1 043 467	716 657	326 810
1	Городской округ «Город Чита»	350047	350047	-

№ п/п	Наименование муниципального образования	Всего	Городское население	Сельское население
2	Городской округ «Город Петровск-Забайкальский»	15438	15438	-
3	Городской округ ЗАТО п. Горный	9866	9866	-
4	Городской округ «Посёлок Агинское»	18521	18461	60
5	Каларский муниципальный округ	7393	3624	3769
6	Приаргунский муниципальный округ	18357	7930	10427
7	Муниципальный район «Агинский район»	16141	4597	11544
8	Муниципальный район «Акшинский район»*	8540	-	8540
9	Муниципальный район «Александрово-Заводский район»*	6704	-	6704
10	Муниципальный район «Балейский район»	16688	10560	6128
11	Муниципальный район «Борзинский район»	46101	40604	5497
12	Муниципальный район «Газимуро-Заводский район»	8194	-	8194
13	Муниципальный район «Дульдургинский район»	14002	-	14002
14	Муниципальный район «Забайкальский район»	20820	13295	7525
15	Муниципальный район «Калганский район»	6952	-	6952
16	Муниципальный район «Карымский район»	34007	21916	12091
17	Муниципальный район «Город Краснокаменск и Краснокаменский район»	57349	51598	5751
18	Муниципальный район «Красночикойский район»	17006	-	17006
19	Муниципальный район «Кыринский район»	11388	-	11388
20	Муниципальный район «Могойтуйский район»	24646	10631	14015
21	Муниципальный район «Могочинский район»	23268	19562	3706
22	Муниципальный район «Нерчинский район»	26293	15794	10499
23	Муниципальный район «Нерчинско-Заводский район»*	8489	-	8489
24	Муниципальный район «Оловянинский район»	33729	15829	17900
25	Муниципальный район «Ононский район»	8814	-	8814
26	Муниципальный район «Петровск-Забайкальский район»	16315	3473	12842
27	Муниципальный район «Сретенский район»	20586	14742	5844
28	Муниципальный район «Тунгиро-Олёкминский район»	1297	-	1297
29	Муниципальный район «Тунгокоченский район»*	10888	5103	5785
30	Муниципальный район «Улётовский район»	17645	2926	14719
31	Муниципальный район «Хилокский район»	26881	13450	13431
32	Муниципальный район «Чернышевский район»	31292	21400	9892
33	Муниципальный район «Читинский район»	65703	20026	45677
34	Муниципальный район «Шелопугинский район»	6259	-	6259
35	Муниципальный район «Шилкинский район»	37848	25785	12063

* Муниципальный район «Акшинский район» преобразован в Акшинский муниципальный округ Забайкальского края (Закон Забайкальского края от 29 июня 2022

№ п/п	Наименование муниципального образования	Всего	Городское население	Сельское население
	года № 2072-33К «О преобразовании всех поселений, входящих в состав муниципального района «Акшинский район» Забайкальского края, в Акшинский муниципальный округ Забайкальского края»); муниципальный район «Александрово-Заводский район» преобразован в Александрово-Заводский муниципальный округ Забайкальского края (Закон Забайкальского края от 29 июня 2022 года № 2073-33К «О преобразовании всех поселений, входящих в состав муниципального района «Александрово-Заводский район» Забайкальского края, в Александрово-Заводский муниципальный округ Забайкальского края»); муниципальный район «Нерчинско-Заводский район» преобразован в Нерчинско-Заводский муниципальный округ Забайкальского края (Закон Забайкальского края от 29 июня 2022 года № 2074-33К «О преобразовании всех поселений, входящих в состав муниципального района «Нерчинско-Заводский район» Забайкальского края, в Нерчинско-Заводский муниципальный округ Забайкальского края»); муниципальный район «Тунгокоченский район» преобразован в Тунгокоченский муниципальный округ Забайкальского края (Закон Забайкальского края от 1 июня 2022 года № 2070-33К «О преобразовании всех поселений, входящих в состав муниципального района «Тунгокоченский район» Забайкальского края, в Тунгокоченский муниципальный округ Забайкальского края»).			

1.4. Промышленность и сельское хозяйство

В 2021 году в структуре промышленного производства наибольший удельный вес занимала добыча полезных ископаемых – 75,5%, на долю обрабатывающих производств приходилось 11,0%, на долю обеспечения электрической энергией, газом и паром – 12,4%, на долю водоснабжения и водоотведения – 1,1%.

Сельское хозяйство Забайкальского края функционирует в границах территории, относящейся к числу регионов экстремального, рискованного земледелия. Биоклиматический потенциал плодородия почв Забайкальского края значительно ниже, чем в европейской части России, для получения единицы сельскохозяйственной продукции требуется больше энергозатрат.

В структуре сельскохозяйственного производства на долю сельскохозяйственных организаций приходилось 11,9% объема продукции, населения – 76,3%, крестьянских (фермерских) хозяйств и индивидуальных предпринимателей – 11,8%.

На территории края выращивают пшеницу, тритикале, ячмень, овес, рапс, картофель, кормовые культуры.

Ведущей отраслью сельскохозяйственного производства Забайкальского края является животноводство, представленное подотраслями: молочное и мясное скотоводство, свиноводство, овцеводство, козоводство, коневодство, птицеводство, пчеловодство, незначительный удельный вес занимают оленеводство и верблюдоводство. Доля продукции животноводства в общем объеме производства продукции сельского хозяйства составляет 75%–80%. В перспективе животноводство останется главной отраслью сельского хозяйства Забайкальского края, определяющей основную его специализацию.

Среди подотраслей животноводства наибольшее развитие в крае получили мясное и мясомолочное скотоводство, тонкорунное (мериносовое) и полугрубошерстное овцеводство, табунное коневодство и свиноводство. Птицеводство, оленеводство и другие направления животноводства в настоящее время менее развиты. Основные виды получаемой продукции животноводства – молоко, мясо, шерсть.

Мясное скотоводство в Забайкальском крае имеет значительные перспективы роста и развития, связанные с наличием в Забайкальском крае огромных массивов малоиспользуемых сельскохозяйственных угодий, пригодных для размещения дополнительного скотопоголовья.

1.5. Состояние окружающей среды

Основными видами антропогенного воздействия на природную среду, приводящими к ухудшению ее экологических характеристик, является загрязнение компонентов биосферы выбросами вредных веществ в атмосферный воздух, сбросами в водные объекты и отходами производства и потребления.

Результаты наблюдений в 2020 году свидетельствуют о том, что уровень загрязнения атмосферного воздуха городов Забайкальского края остается довольно высоким.

Наиболее загрязненным городом края остается Чита (и это касается зимнего периода года) – в силу своего географического положения и господствующей штилевой погоды.

В 2020 году в атмосферу выброшено 137,168 тысячи тонн загрязняющих веществ, что на 7,524 тысячи тонн меньше, чем в 2019 году.

Высокому уровню загрязнения атмосферного воздуха способствуют и климатические особенности Забайкальского края, так территория края находится в зоне действия сибирского антициклона, обуславливающего штилевую или со слабым ветром погоду, в связи с чем, создаются неблагоприятные для рассеивания загрязняющих веществ метеорологические условия.

Данное свойство атмосферы приводит к тому, что при относительно низких удельных выбросах загрязняющих веществ может наблюдаться высокий уровень загрязнения атмосферного воздуха.

В 2020 году мониторинг загрязнения поверхностных вод осуществлялся на 30 реках (в том числе одной протоке) и 1 озере, всего в 45 пунктах (55 створах) Государственной наблюдательной сети (ГНС).

Из 31 водного объекта Забайкальского края, для которых рассчитан удельный комбинаторный индекс загрязненности воды (УКИЗВ), грязные воды (4 класс качества) имеют 2 (или 6%), в 2019 году – 5 (или 16%); загрязненные и очень загрязненные (3 класс качества) – 26 водных объектов (или 84%), в 2019 году – 26 (или 84%); слабо загрязненные (2 класс качества) – 3 (или 10%), в 2019 году – 0 (или 0%).

В 2020 году наблюдается некоторое улучшение качества поверхностных вод края, так количество грязных водных объектов сократилось на 3, очень загрязненных – на 4, при этом увеличилось количество загрязненных водных объектов на 4 и слабо загрязненных на 3. В целом вода рек Забайкальского края характеризуется как очень загрязненная.

1.6. Особенности региона

Особенностями Забайкальского края, которые учитываются при формировании территориальной схемы, являются:

- Основные виды экономической деятельности Забайкальского края – промышленность (добыча полезных ископаемых, обрабатывающие производства, обеспечение электрической энергией, газом и паром), сельское хозяйство.
- Неравномерное распределение ареалов образования ТКО: плотность населения составляет 2,42 человека на 1 км², 68,7% которого сосредоточено в городской местности. Самым многочисленным населенным пунктом Забайкальского края является город Чита, в котором насчитывается 350 тыс. жителей. Второй по численности город – Краснокаменск, с населением порядка 52 тыс. жителей.
- Отсутствие необходимого количества объектов, используемых для размещения ТКО.
- Отсутствие единой системы по учету образующихся отходов, в том числе ТКО.
- Дефицит объектов, используемых для обработки ТКО.
- Отсутствие объектов, используемых для утилизации ТКО
- Наличие большого количества населенных пунктов, с которыми отсутствует регулярное транспортное сообщение или существует только водное или воздушное сообщение.
- Удельный вес утилизированных эффективными способами и методами ТКО практически сводится к нулю.

Раздел 2. Нахождение источников образования отходов

Источник образования отходов – объект капитального строительства или другой объект, а также их совокупность, объединенные единым назначением и (или) неразрывно связанные физически или технологически и расположенные в пределах одного или нескольких земельных участков, на которых образуются твердые коммунальные отходы.

Перечень источников образования отходов сформирован с учетом сведений, предоставленных региональным оператором, действующим на территории Забайкальского края, данных Государственной информационной системы жилищно-коммунального хозяйства (ГИС ЖКХ), Федеральной службы государственной статистики, портала общественного проекта ГосЖКХ (gosjkh.ru), УФСИН России по Забайкальскому краю, учреждений, подведомственных Министерству обороны Российской Федерации, сведений из открытых источников сети «Интернет».

В территориальную схему включена вся собранная информация об объектах, являющихся источниками образования твердых коммунальных отходов, в том числе для которых установлены нормативы накопления ТКО, по следующим категориям:

- Население: индивидуальные жилые дома, многоквартирные дома;
- Административные здания, учреждения, конторы: банки, финансовые учреждения; отделения связи; административные, офисные учреждения;
- Предприятия торговли: продовольственные магазины, промтоварный магазин, павильоны, супермаркеты (универмаги), рынки промтоварные;
- Предприятия транспортной инфраструктуры: автомастерские, шиномонтажные мастерские, станции технического обслуживания; автозаправочные станции; гаражи, парковки закрытого типа; железнодорожные и автовокзалы, аэропорты, речные порты;
- Дошкольные и учебные заведения: дошкольные образовательные учреждения; общеобразовательные учреждения; учреждения начального и среднего профессионального образования, высшего профессионального и послевузовского образования или иные учреждения, осуществляющие образовательный процесс; детские дома, интернаты;
- Культурно-развлекательные, спортивные учреждения: клубы, кинотеатры, концертные залы, театры, цирки; библиотеки, архивы; спортивные клубы, центры, комплексы;
- Предприятия общественного питания: кафе, рестораны, бары, закусочные, столовые;
- Предприятия службы быта: ремонт и пошив одежды; парикмахерские, косметические салоны, салоны красоты; гостиницы, общежития;

- Предприятия в сфере похоронных услуг: кладбища; организации, оказывающие ритуальные услуги;
- Предприятия иных отраслей промышленности.

Дополнительно в территориальную схему включены данные об образовании ТКО учреждениями УФСИН России по Забайкальскому краю и учреждениями, подведомственными Министерству обороны Российской Федерации.

Количество объектов, являющихся источниками образования ТКО, приведено в таблице 2.1.

Таблица 2.1. Количество источников образования ТКО

Муниципальное образование	Количество источников образования ТКО		
	Домовладения	объекты общественного назначения	итого
Забайкальский край			
Городской округ «Город Петровск-Забайкальский»	328	231	559
Городской округ «Город Чита»	3 494	12 763	16 257
Городской округ «Посёлок Агинское»	268	202	470
Городской округ ЗАТО п. Горный	62	34	96
Акшинский муниципальный округ	126	159	285
Александрово-Заводский муниципальный округ	206	112	318
Каларский муниципальный округ	176	230	406
Нерчинско-Заводский муниципальный округ	141	181	322
Приаргунский муниципальный округ	424	271	695
Тунгокоченский муниципальный округ	207	184	391
Муниципальный район «Агинский район»	293	122	415
Муниципальный район «Балейский район»	541	249	790
Муниципальный район «Борзинский район»	621	599	1 220
Муниципальный район «Газимуро-Заводский район»	153	150	303
Муниципальный район «Город Краснокаменск и Краснокаменский район»	352	506	858
Муниципальный район «Дульдургинский район»	251	172	423
Муниципальный район «Забайкальский район»	410	202	612
Муниципальный район «Калганский район»	112	96	208
Муниципальный район «Карымский район»	422	343	765
Муниципальный район «Красночикойский район»	205	225	430
Муниципальный район «Кыринский район»	193	217	410
Муниципальный район «Могойтуйский район»	476	276	752
Муниципальный район «Могочинский район»	384	478	862
Муниципальный район «Нерчинский район»	338	286	624

Муниципальное образование	Количество источников образования ТКО		
	Домовладения	объекты общественного назначения	итого
Забайкальский край			
Муниципальный район «Оловяннинский район»	560	370	930
Муниципальный район «Ононский район»	151	164	315
Муниципальный район «Петровск-Забайкальский район»	273	163	436
Муниципальный район «Сретенский район»	308	233	541
Муниципальный район «Тунгиро-Олёкминский район»	25	14	39
Муниципальный район «Улётовский район»	298	216	514
Муниципальный район «Хилокский район»	430	414	844
Муниципальный район «Чернышевский район»	578	454	1 032
Муниципальный район «Читинский район»	1 239	845	2 084
Муниципальный район «Шелопугинский район»	133	97	230
Муниципальный район «Шилкинский район»	716	465	1 181
Итого	14 894	21 723	36 617

Все объекты, являющиеся источниками образования ТКО, распределены по категориям. В соответствии с этой классификацией проведены исследования массы и объема образуемых ТКО, результаты которых представлены в таблицах 3.8 и 3.9. Реестр источников образования ТКО представлен в электронной модели территориальной схемы и приложении А1.

В приложении А2 приведен адресный перечень индивидуальных предпринимателей и юридических лиц, являющихся источниками образования иных видов отходов, не относящихся к ТКО с указанием массы образующихся отходов, составленный на основании отчетности 2-ТП (отходы).

Источники образования ТКО, сгруппированные по поселениям Забайкальского края, представлены в таблице 2.2.

Таблица 2.2. Источники образования ТКО, сгруппированные по поселениям

№ п/п	Географические координаты WGS84	Код ОКТМО	Наименование муниципального района/Муниципального округа	Поселение
Забайкальский край				
1	51.061061 114.730295	76602153	Муниципальный район «Агинский район»	Городское поселение «Новоорловск»
2	51.037053 114.849906	76602154	Муниципальный район «Агинский район»	Городское поселение «Орловский»

№ п/п	Географические координаты WGS84	Код ОКТМО	Наименование муниципального района/Муниципального округа	Поселение
Забайкальский край				
3	51.082851 114.469128	76602402	Муниципальный район «Агинский район»	Сельское поселение «Амитхаша»
4	50.552682 114.919022	76602404	Муниципальный район «Агинский район»	Сельское поселение «Будулан»
5	50.519350 114.556507	76602408	Муниципальный район «Агинский район»	Сельское поселение «Гунэй»
6	50.582530 115.171718	76602412	Муниципальный район «Агинский район»	Сельское поселение «Кункур»
7	51.027072 114.223591	76602416	Муниципальный район «Агинский район»	Сельское поселение «Сахюрта»
8	50.760120 114.465373	76602420	Муниципальный район «Агинский район»	Сельское поселение «Судунтуй»
9	51.003619 114.286698	76602424	Муниципальный район «Агинский район»	Сельское поселение «Урда-Ага»
10	51.093509 114.085089	76602428	Муниципальный район «Агинский район»	Сельское поселение «Хойто-Ага»
11	50.905635 114.624536	76602432	Муниципальный район «Агинский район»	Сельское поселение «Цокто-Хангил»
12	51.219930 114.371580	76602436	Муниципальный район «Агинский район»	Сельское поселение «Челутай»
13	51.142664 114.258607	76602440	Муниципальный район «Агинский район»	Сельское поселение «Южный Аргалей»
14	51.582284 116.637948	76606101	Муниципальный район «Балейский район»	Городское поселение «Город Балей»
15	51.771242 117.023218	76606405	Муниципальный район «Балейский район»	Сельское поселение «Казаковское»
16	51.769799 117.220470	76606410	Муниципальный район «Балейский район»	Сельское поселение «Жидкинское»
17	51.611013 117.154479	76606415	Муниципальный район «Балейский район»	Сельское поселение «Нижнеильдиканское»
18	51.471622 116.349059	76606425	Муниципальный район «Балейский район»	Сельское поселение «Матусовское»
19	51.195373 116.979856	76606430	Муниципальный район «Балейский район»	Сельское поселение «Нижнегирюнинское»
20	51.542436 116.618985	76606435	Муниципальный район «Балейский район»	Сельское поселение «Нижнекокуйское»
21	51.653131 116.792674	76606440	Муниципальный район «Балейский район»	Сельское поселение «Подойницынское»
22	51.423927 116.236877	76606445	Муниципальный район «Балейский район»	Сельское поселение «Ундино-Посельское»
23	51.711051 116.917800	76606450	Муниципальный район «Балейский район»	Сельское поселение «Ундинское»
24	50.387629 116.523485	76609101	Муниципальный район «Борзинский район»	Городское поселение «Борзинское»
25	50.524120 116.318759	76609154	Муниципальный район «Борзинский район»	Городское поселение «Шерловогорское»

№ п/п	Географические координаты WGS84	Код ОКТМО	Наименование муниципального района/Муниципального округа	Поселение
Забайкальский край				
26	50.760604 117.161244	76609408	Муниципальный район «Борзинский район»	Сельское поселение «Акурайское»
27	50.722545 116.913569	76609414	Муниципальный район «Борзинский район»	Сельское поселение «Биликтуйское»
28	50.378019 116.853247	76609420	Муниципальный район «Борзинский район»	Сельское поселение «Ключевское»
29	50.555120 117.472016	76609424	Муниципальный район «Борзинский район»	Сельское поселение «Кондуйское»
30	50.938482 117.124323	76609436	Муниципальный район «Борзинский район»	Сельское поселение «Курунзулайское»
31	50.296562 116.574303	76609440	Муниципальный район «Борзинский район»	Сельское поселение «Новоборзинское»
32	50.249946 116.573997	76609452	Муниципальный район «Борзинский район»	Сельское поселение «Южное»
33	50.727346 116.795225	76609460	Муниципальный район «Борзинский район»	Сельское поселение «Переднебыркинское»
34	50.484802 116.276260	76609462	Муниципальный район «Борзинский район»	Сельское поселение «Приозёрное»
35	49.896550 115.701859	76609464	Муниципальный район «Борзинский район»	Сельское поселение «Соловьёвское»
36	50.703792 117.092604	76609468	Муниципальный район «Борзинский район»	Сельское поселение «Усть-Озёрское»
37	50.610827 116.563675	76609472	Муниципальный район «Борзинский район»	Сельское поселение «Хада-Булакское»
38	50.468247 117.158252	76609476	Муниципальный район «Борзинский район»	Сельское поселение «Цаган-Олуйское»
39	50.373630 116.380302	76609480	Муниципальный район «Борзинский район»	Сельское поселение «Чиндантское»
40	50.774020 117.272033	76609488	Муниципальный район «Борзинский район»	Сельское поселение «Шоноктуйское»
41	52.074013 118.864477	76610403	Муниципальный район «Газимуро-Заводский район»	Сельское поселение «Батаканское»
42	51.840858 118.525821	76610405	Муниципальный район «Газимуро-Заводский район»	Сельское поселение «Буруканское»
43	51.548043 118.340705	76610409	Муниципальный район «Газимуро-Заводский район»	Сельское поселение «Газимуро-Заводское»
44	52.033181 119.545373	76610412	Муниципальный район «Газимуро-Заводский район»	Сельское поселение «Зеренское»
45	52.779494 119.593055	76610418	Муниципальный район «Газимуро-Заводский район»	Сельское поселение «Кактолгинское»

№ п/п	Географические координаты WGS84	Код ОКТМО	Наименование муниципального района/Муниципального округа	Поселение
Забайкальский край				
46	51.532778 118.904910	76610420	Муниципальный район «Газимуро-Заводский район»	Сельское поселение «Солонеченское»
47	51.405581 118.200819	76610426	Муниципальный район «Газимуро-Заводский район»	Сельское поселение «Трубачевское»
48	51.678979 118.360917	76610430	Муниципальный район «Газимуро-Заводский район»	Сельское поселение «Ушмунское»
49	51.575836 118.649591	76610433	Муниципальный район «Газимуро-Заводский район»	Сельское поселение «Новоширокинское»
50	50.732905 113.473103	76611404	Муниципальный район «Дульдургинский район»	Сельское поселение «Алханай»
51	50.935491 113.272832	76611408	Муниципальный район «Дульдургинский район»	Сельское поселение «Ара-Иля»
52	51.048260 113.595911	76611412	Муниципальный район «Дульдургинский район»	Сельское поселение «Бальзино»
53	50.674940 113.590108	76611416	Муниципальный район «Дульдургинский район»	Сельское поселение «Дульдурга»
54	50.659423 114.192150	76611420	Муниципальный район «Дульдургинский район»	Сельское поселение «Зуткулей»
55	50.838854 113.592758	76611422	Муниципальный район «Дульдургинский район»	Сельское поселение «Иля»
56	50.777279 113.810707	76611424	Муниципальный район «Дульдургинский район»	Сельское поселение «Таптанай»
57	50.512883 114.133364	76611428	Муниципальный район «Дульдургинский район»	Сельское поселение «Токчин»
58	50.578749 113.603978	76611432	Муниципальный район «Дульдургинский район»	Сельское поселение «Узон»
59	50.574059 113.895733	76611436	Муниципальный район «Дульдургинский район»	Сельское поселение «Чиндалей»
60	49.650584 117.329040	76612151	Муниципальный район «Забайкальский район»	Городское поселение «Забайкальское»
61	49.584900 117.834774	76612405	Муниципальный район «Забайкальский район»	Сельское поселение «Абагайтуйское»

№ п/п	Географические координаты WGS84	Код ОКТМО	Наименование муниципального района/Муниципального округа	Поселение
Забайкальский край				
62	49.704598 117.889948	76612410	Муниципальный район «Забайкальский район»	Сельское поселение «Рудник-Абагайтуйское»
63	49.826162 117.093071	76612415	Муниципальный район «Забайкальский район»	Сельское поселение «Билитуйское»
64	50.077027 117.059581	76612420	Муниципальный район «Забайкальский район»	Сельское поселение «Красновеликанское»
65	49.923915 116.849205	76612425	Муниципальный район «Забайкальский район»	Сельское поселение «Даурское»
66	50.012467 117.470291	76612445	Муниципальный район «Забайкальский район»	Сельское поселение «Степное»
67	50.115305 116.671078	76612455	Муниципальный район «Забайкальский район»	Сельское поселение «Черно-Озёрское»
68	50.752872 119.448184	76618411	Муниципальный район «Калганский район»	Сельское поселение «Буринское»
69	50.816807 118.784284	76618414	Муниципальный район «Калганский район»	Сельское поселение «Верхне-Калгуканское»
70	50.892036 118.595458	76618422	Муниципальный район «Калганский район»	Сельское поселение «Доновское»
71	50.933612 119.291652	76618430	Муниципальный район «Калганский район»	Сельское поселение «Кадаинское»
72	50.924665 118.891561	76618433	Муниципальный район «Калганский район»	Сельское поселение «Калганское»
73	51.206937 118.930943	76618444	Муниципальный район «Калганский район»	Сельское поселение «Козловское»
74	50.743833 118.912042	76618455	Муниципальный район «Калганский район»	Сельское поселение «Нижне-Калгуканское»
75	50.911201 119.487755	76618466	Муниципальный район «Калганский район»	Сельское поселение «Средне-Борзинское»
76	50.796150 119.035120	76618477	Муниципальный район «Калганский район»	Сельское поселение «Чингильтуйское»
77	50.986708 118.996700	76618488	Муниципальный район «Калганский район»	Сельское поселение «Чупровское»
78	50.886286 119.123443	76618490	Муниципальный район «Калганский район»	Сельское поселение «Шивинское»
79	51.625575 114.339007	76620151	Муниципальный район «Карымский район»	Городское поселение «Карымское»
80	51.650578 113.966853	76620153	Муниципальный район «Карымский район»	Городское поселение «Дарасунское»
81	51.197930 113.722187	76620157	Муниципальный район «Карымский район»	Городское поселение «Курорт-Дарасунское»
82	51.564696 114.516837	76620405	Муниципальный район «Карымский район»	Сельское поселение «Адриановское»
83	51.631395 114.087011	76620409	Муниципальный район «Карымский район»	Сельское поселение «Большетуринское»
84	51.517463 114.014086	76620420	Муниципальный район «Карымский район»	Сельское поселение «Жимбиринское»

№ п/п	Географические координаты WGS84	Код ОКТМО	Наименование муниципального района/Муниципального округа	Поселение
Забайкальский край				
85	51.612384 114.249885	76620425	Муниципальный район «Карымский район»	Сельское поселение «Кадахтинское»
86	51.635823 114.570188	76620430	Муниципальный район «Карымский район»	Сельское поселение «Кайдаловское»
87	51.477602 114.329053	76620435	Муниципальный район «Карымский район»	Сельское поселение «Маякинское»
88	51.929368 114.862590	76620440	Муниципальный район «Карымский район»	Сельское поселение «Нарын-Талачинское»
89	51.535221 113.864427	76620445	Муниципальный район «Карымский район»	Сельское поселение «Новодоронинское»
90	51.445325 113.789498	76620450	Муниципальный район «Карымский район»	Сельское поселение «Тыргетуйское»
91	51.768377 114.806247	76620455	Муниципальный район «Карымский район»	Сельское поселение «Урульгинское»
92	50.093720 118.033256	76621101	Муниципальный район «Город Краснокаменск и Краснокаменский район»	Городское поселение «Город Краснокаменск»
93	50.372619 117.615558	76621402	Муниципальный район «Город Краснокаменск и Краснокаменский район»	Сельское поселение «Ковылинское»
94	50.004409 118.756939	76621408	Муниципальный район «Город Краснокаменск и Краснокаменский район»	Сельское поселение «Богдановское»
95	49.831433 118.400057	76621420	Муниципальный район «Город Краснокаменск и Краснокаменский район»	Сельское поселение «Кайластуйское»
96	49.953791 118.596590	76621424	Муниципальный район «Город Краснокаменск и Краснокаменский район»	Сельское поселение «Капцегайтуйское»
97	50.403523 117.895626	76621427	Муниципальный район «Город Краснокаменск и Краснокаменский район»	Сельское поселение «Маргуцекское»
98	50.075877 117.779006	76621430	Муниципальный район «Город Краснокаменск и Краснокаменский район»	Сельское поселение «Соктуй-Милозанское»
99	49.745550 118.258177	76621434	Муниципальный район «Город Краснокаменск и Краснокаменский район»	Сельское поселение «Среднеаргунское»

№ п/п	Географические координаты WGS84	Код ОКТМО	Наименование муниципального района/Муниципального округа	Поселение
Забайкальский край				
100	50.264868 118.114240	76621445	Муниципальный район «Город Краснокаменск и Краснокаменский район»	Сельское поселение «Целиннинское»
101	50.268501 118.359614	76621450	Муниципальный район «Город Краснокаменск и Краснокаменский район»	Сельское поселение «Юбилейнинское»
102	50.138647 108.230948	76622405	Муниципальный район «Красночикийский район»	Сельское поселение «Альбитуйское»
103	50.323249 108.749168	76622410	Муниципальный район «Красночикийский район»	Сельское поселение «Архангельское»
104	50.296407 108.582593	76622415	Муниципальный район «Красночикийский район»	Сельское поселение «Байхорское»
105	50.132868 108.466091	76622420	Муниципальный район «Красночикийский район»	Сельское поселение «Большереченское»
106	50.190425 108.324004	76622425	Муниципальный район «Красночикийский район»	Сельское поселение «Верхнешергольджинское»
107	50.074524 108.054249	76622430	Муниципальный район «Красночикийский район»	Сельское поселение «Жиндойское»
108	50.537439 109.382579	76622435	Муниципальный район «Красночикийский район»	Сельское поселение «Захаровское»
109	50.443782 108.968078	76622440	Муниципальный район «Красночикийский район»	Сельское поселение «Коротковское»
110	50.363938 108.755609	76622445	Муниципальный район «Красночикийский район»	Сельское поселение «Красночикийское»
111	50.405096 108.857505	76622450	Муниципальный район «Красночикийский район»	Сельское поселение «Малоархангельское»
112	49.429992 108.857532	76622455	Муниципальный район «Красночикийский район»	Сельское поселение «Мензинское»
113	50.047222 107.891457	76622460	Муниципальный район «Красночикийский район»	Сельское поселение «Урлукское»
114	49.805278 108.071910	76622470	Муниципальный район «Красночикийский район»	Сельское поселение «Конкинское»

№ п/п	Географические координаты WGS84	Код ОКТМО	Наименование муниципального района/Муниципального округа	Поселение
Забайкальский край				
115	50.579464 110.157017	76622475	Муниципальный район «Красночикийский район»	Сельское поселение «Черемховское»
116	50.563589 109.573633	76622480	Муниципальный район «Красночикийский район»	Сельское поселение «Шимбиликское»
117	49.511178 111.535643	76624405	Муниципальный район «Кыринский район»	Сельское поселение «Алтанское»
118	49.586588 111.691681	76624410	Муниципальный район «Кыринский район»	Сельское поселение «Билпотуйское»
119	49.577996 112.545332	76624415	Муниципальный район «Кыринский район»	Сельское поселение «Верхне-Ульхунское»
120	49.466469 112.173429	76624420	Муниципальный район «Кыринский район»	Сельское поселение «Гаваньское»
121	49.577996 111.974048	76624425	Муниципальный район «Кыринский район»	Сельское поселение «Кыринское»
122	49.640843 112.152382	76624430	Муниципальный район «Кыринский район»	Сельское поселение «Любавинское»
123	49.695876 112.672704	76624435	Муниципальный район «Кыринский район»	Сельское поселение «Мангутское»
124	49.678840 113.014944	76624440	Муниципальный район «Кыринский район»	Сельское поселение «Михайло-Павловское»
125	49.695800 112.023294	76624445	Муниципальный район «Кыринский район»	Сельское поселение «Мордойское»
126	50.026949 111.824577	76624450	Муниципальный район «Кыринский район»	Сельское поселение «Надёжнинское»
127	49.734523 112.514349	76624451	Муниципальный район «Кыринский район»	Сельское поселение «Тарбальджейское»
128	49.704674 112.392483	76624452	Муниципальный район «Кыринский район»	Сельское поселение «Хапчерангинское»
129	49.855884 112.763083	76624453	Муниципальный район «Кыринский район»	Сельское поселение «Ульхун-Партионское»
130	49.499630 111.298138	76624455	Муниципальный район «Кыринский район»	Сельское поселение «Шумундинское»
131	51.281644 114.929604	76625151	Муниципальный район «Могойтуйский район»	Городское поселение «Могойтуй»
132	51.185189 114.753750	76625404	Муниципальный район «Могойтуйский район»	Сельское поселение «Ага-Хангил»
133	51.212794 115.849164	76625408	Муниципальный район «Могойтуйский район»	Сельское поселение «Боржигантай»
134	51.351578 114.657828	76625412	Муниципальный район «Могойтуйский район»	Сельское поселение «Догой»
135	51.467145 115.023370	76625416	Муниципальный район «Могойтуйский район»	Сельское поселение «Зугалай»
136	51.083179 115.664875	76625418	Муниципальный район «Могойтуйский район»	Сельское поселение «Нуринск»

№ п/п	Географические координаты WGS84	Код ОКТМО	Наименование муниципального района/Муниципального округа	Поселение
Забайкальский край				
137	50.815452 115.634431	76625420	Муниципальный район «Могойтуйский район»	Сельское поселение «Ортуй»
138	51.406598 115.616150	76625422	Муниципальный район «Могойтуйский район»	Сельское поселение «Усть-Нарин»
139	51.398462 114.834122	76625424	Муниципальный район «Могойтуйский район»	Сельское поселение «Ушарбай»
140	51.533316 115.191813	76625428	Муниципальный район «Могойтуйский район»	Сельское поселение «Хара-Шибирь»
141	51.190874 115.167900	76625432	Муниципальный район «Могойтуйский район»	Сельское поселение «Хила»
142	51.358834 115.477091	76625436	Муниципальный район «Могойтуйский район»	Сельское поселение «Цаган-Ола»
143	51.070627 115.085731	76625440	Муниципальный район «Могойтуйский район»	Сельское поселение «Цаган-Челутай»
144	51.046533 115.623858	76625444	Муниципальный район «Могойтуйский район»	Сельское поселение «Цугол»
145	50.702873 115.638851	76625448	Муниципальный район «Могойтуйский район»	Сельское поселение «Кусоча»
146	53.736206 119.766080	76626101	Муниципальный район «Могочинский район»	Городское поселение «Могочинское»
147	53.857879 120.867486	76626154	Муниципальный район «Могочинский район»	Городское поселение «Амазарское»
148	53.553796 119.317686	76626156	Муниципальный район «Могочинский район»	Городское поселение «Давендинское»
149	53.533945 119.451966	76626160	Муниципальный район «Могочинский район»	Городское поселение «Ключевское»
150	53.558385 118.724366	76626162	Муниципальный район «Могочинский район»	Городское поселение «Ксеньевское»
151	53.710164 120.366837	76626408	Муниципальный район «Могочинский район»	Сельское поселение «Семиозёрнинское»
152	53.316526 118.515562	76626410	Муниципальный район «Могочинский район»	Сельское поселение «Сбегинское»
153	51.959480 116.585415	76628101	Муниципальный район «Нерчинский район»	Городское поселение «Нерчинское»
154	51.919265 116.622578	76628153	Муниципальный район «Нерчинский район»	Городское поселение «Присковское»
155	51.852920 116.441559	76628405	Муниципальный район «Нерчинский район»	Сельское поселение «Бишигинское»
156	51.963814 116.763973	76628410	Муниципальный район «Нерчинский район»	Сельское поселение «Верхнеключевское»
157	51.725703 116.314312	76628415	Муниципальный район «Нерчинский район»	Сельское поселение «Андронниковское»
158	52.031763 116.508070	76628420	Муниципальный район «Нерчинский район»	Сельское поселение «Зареченское»
159	52.175738 116.295241	76628425	Муниципальный район «Нерчинский район»	Сельское поселение «Знаменское»

№ п/п	Географические координаты WGS84	Код ОКТМО	Наименование муниципального района/Муниципального округа	Поселение
Забайкальский край				
160	52.532456 116.204089	76628430	Муниципальный район «Нерчинский район»	Сельское поселение «Зюльзинское»
161	52.212047 116.038808	76628435	Муниципальный район «Нерчинский район»	Сельское поселение «Илимское»
162	52.077185 116.355455	76628445	Муниципальный район «Нерчинский район»	Сельское поселение «Кумакинское»
163	52.138333 116.543706	76628450	Муниципальный район «Нерчинский район»	Сельское поселение «Верхнеумкэйское»
164	51.988075 116.818923	76628455	Муниципальный район «Нерчинский район»	Сельское поселение «Нижнеключевское»
165	52.367454 116.065533	76628460	Муниципальный район «Нерчинский район»	Сельское поселение «Олеканское»
166	52.392956 116.215596	76628465	Муниципальный район «Нерчинский район»	Сельское поселение «Олинское»
167	51.824223 116.448107	76628470	Муниципальный район «Нерчинский район»	Сельское поселение «Пешковское»
168	50.942285 115.575681	76632151	Муниципальный район «Оловянинский район»	Городское поселение «Оловянинское»
169	51.053011 116.737868	76632152	Муниципальный район «Оловянинский район»	Городское поселение «Золотореченское»
170	51.012862 116.520673	76632153	Муниципальный район «Оловянинский район»	Городское поселение «Калангуйское»
171	50.873970 115.692013	76632170	Муниципальный район «Оловянинский район»	Городское поселение «Ясногорское»
172	50.724780 116.175451	76632408	Муниципальный район «Оловянинский район»	Сельское поселение «Безречнинское»
173	50.863653 116.551422	76632410	Муниципальный район «Оловянинский район»	Сельское поселение «Булумское»
174	51.090200 116.329727	76632415	Муниципальный район «Оловянинский район»	Сельское поселение «Бурулятуйское»
175	51.069541 116.418283	76632425	Муниципальный район «Оловянинский район»	Сельское поселение «Долгокычинское»
176	51.174072 115.886777	76632430	Муниципальный район «Оловянинский район»	Сельское поселение «Единенское»
177	50.755311 116.056316	76632435	Муниципальный район «Оловянинский район»	Сельское поселение «Мирнинское»
178	50.984650 115.572007	76632440	Муниципальный район «Оловянинский район»	Сельское поселение «Ононское»
179	51.004259 115.394689	76632445	Муниципальный район «Оловянинский район»	Сельское поселение «Степнинское»
180	51.052892 116.629181	76632450	Муниципальный район «Оловянинский район»	Сельское поселение «Тургинское»
181	50.861339 116.221193	76632453	Муниципальный район «Оловянинский район»	Сельское поселение «Улан-Цацыкское»
182	51.168526 116.243184	76632455	Муниципальный район «Оловянинский район»	Сельское поселение «Улятуйское»

№ п/п	Географические координаты WGS84	Код ОКТМО	Наименование муниципального района/Муниципального округа	Поселение
Забайкальский край				
183	50.728213 115.968317	76632457	Муниципальный район «Оловянинский район»	Сельское поселение «Уртуйское»
184	50.644677 116.301161	76632460	Муниципальный район «Оловянинский район»	Сельское поселение «Хада-Булакское»
185	50.954423 115.918416	76632465	Муниципальный район «Оловянинский район»	Сельское поселение «Хара-Быркинское»
186	50.830480 115.798706	76632470	Муниципальный район «Оловянинский район»	Сельское поселение «Ясинское»
187	50.486802 114.661978	76634405	Муниципальный район «Ононский район»	Сельское поселение «Большевикское»
188	50.244911 114.874591	76634410	Муниципальный район «Ононский район»	Сельское поселение «Буйлэсанское»
189	50.509275 115.103221	76634412	Муниципальный район «Ононский район»	Сельское поселение «Верхнецасучейское»
190	50.261706 115.311415	76634415	Муниципальный район «Ононский район»	Сельское поселение «Ималкинское»
191	50.232115 115.679769	76634422	Муниципальный район «Ононский район»	Сельское поселение «Кулусутайское»
192	50.346368 114.413531	76634425	Муниципальный район «Ононский район»	Сельское поселение «Дурулгуйское»
193	50.362231 115.553053	76634430	Муниципальный район «Ононский район»	Сельское поселение «Новозоринское»
194	50.490510 115.768002	76634435	Муниципальный район «Ононский район»	Сельское поселение «Холуй-Базинское»
195	50.456188 114.167393	76634440	Муниципальный район «Ононский район»	Сельское поселение «Тут-Халтуйское»
196	50.511532 115.129650	76634445	Муниципальный район «Ононский район»	Сельское поселение «Нижецасучейское»
197	50.576038 115.410445	76634450	Муниципальный район «Ононский район»	Сельское поселение «Чиндантское»
198	51.216732 109.219301	76636156	Муниципальный район «Петровск-Забайкальский район»	Городское поселение «Новопавловское»
199	51.151744 108.916434	76636402	Муниципальный район «Петровск-Забайкальский район»	Сельское поселение «Балягинское»
200	51.110302 108.975966	76636406	Муниципальный район «Петровск-Забайкальский район»	Сельское поселение «Баляга-Катангарское»
201	51.185726 109.217280	76636421	Муниципальный район «Петровск-Забайкальский район»	Сельское поселение «Зугмарское»
202	50.947115 108.661986	76636425	Муниципальный район «Петровск-Забайкальский район»	Сельское поселение «Катаевское»

№ п/п	Географические координаты WGS84	Код ОКТМО	Наименование муниципального района/Муниципального округа	Поселение
Забайкальский край				
203	51.011366 108.958799	76636430	Муниципальный район «Петровск-Забайкальский район»	Сельское поселение «Катангарское»
204	50.837881 108.417007	76636440	Муниципальный район «Петровск-Забайкальский район»	Сельское поселение «Малетинское»
205	50.769606 108.120617	76636450	Муниципальный район «Петровск-Забайкальский район»	Сельское поселение «Песчанское»
206	51.177437 109.097930	76636452	Муниципальный район «Петровск-Забайкальский район»	Сельское поселение «Тарбагатайское»
207	51.206502 109.327198	76636455	Муниципальный район «Петровск-Забайкальский район»	Сельское поселение «Толбагинское»
208	50.932312 108.570736	76636457	Муниципальный район «Петровск-Забайкальский район»	Сельское поселение «Усть-Оборское»
209	51.247407 108.473709	76636460	Муниципальный район «Петровск-Забайкальский район»	Сельское поселение «Хараузское»
210	51.284253 109.564587	76636470	Муниципальный район «Петровск-Забайкальский район»	Сельское поселение «Хохотуйское»
211	52.246252 117.711920	76640101	Муниципальный район «Сретенский район»	Городское поселение «Сретенское»
212	52.205480 117.547403	76640154	Муниципальный район «Сретенский район»	Городское поселение «Кокуйское»
213	52.703941 118.806059	76640156	Муниципальный район «Сретенский район»	Городское поселение «Усть-Карское»
214	52.397578 118.562723	76640405	Муниципальный район «Сретенский район»	Сельское поселение «Ботовское»
215	52.832354 118.946636	76640410	Муниципальный район «Сретенский район»	Сельское поселение «Верхне-Куларкинское»
216	52.131666 117.058908	76640415	Муниципальный район «Сретенский район»	Сельское поселение «Верхне-Куэнгинское»
217	52.069164 117.051640	76640420	Муниципальный район «Сретенский район»	Сельское поселение «Дунаевское»
218	52.260763 117.873662	76640430	Муниципальный район «Сретенский район»	Сельское поселение «Молодовское»
219	52.315839 117.617750	76640435	Муниципальный район «Сретенский район»	Сельское поселение «Алиянское»
220	52.264263 117.357130	76640440	Муниципальный район «Сретенский район»	Сельское поселение «Усть-Наринзорское»
221	52.368829 119.244671	76640441	Муниципальный район «Сретенский район»	Сельское поселение «Усть-Начинское»

№ п/п	Географические координаты WGS84	Код ОКТМО	Наименование муниципального района/Муниципального округа	Поселение
Забайкальский край				
222	52.312833 118.129080	76640445	Муниципальный район «Сретенский район»	Сельское поселение «Фирсовское»
223	52.367982 117.492857	76640450	Муниципальный район «Сретенский район»	Сельское поселение «Чикичейское»
224	52.573490 118.673117	76640455	Муниципальный район «Сретенский район»	Сельское поселение «Шилко-Заводское»
225	54.426551 119.939104	76642401	Муниципальный район «Тунгиро-Олёкминский район»	Сельское поселение «Тупикское»
226	54.459614 119.932699	76642415	Муниципальный район «Тунгиро-Олёкминский район»	Сельское поселение «Зареченское»
227	51.579721 113.045882	76646153	Муниципальный район «Улётовский район»	Городское поселение «Дровянинское»
228	51.187606 112.221031	76646402	Муниципальный район «Улётовский район»	Сельское поселение «Аблатуйское»
229	51.247768 112.393561	76646405	Муниципальный район «Улётовский район»	Сельское поселение «Аргинское»
230	51.124510 111.942679	76646415	Муниципальный район «Улётовский район»	Сельское поселение «Горекацанское»
231	51.126132 112.141458	76646420	Муниципальный район «Улётовский район»	Сельское поселение «Доронинское»
232	50.842625 111.515907	76646425	Муниципальный район «Улётовский район»	Сельское поселение «Ленинское»
233	51.050876 111.771972	76646430	Муниципальный район «Улётовский район»	Сельское поселение «Николаевское»
234	50.987961 111.554202	76646440	Муниципальный район «Улётовский район»	Сельское поселение «Тангинское»
235	51.359217 112.483518	76646450	Муниципальный район «Улётовский район»	Сельское поселение «Улётовское»
236	51.426269 112.568427	76646455	Муниципальный район «Улётовский район»	Сельское поселение «Хадактинское»
237	51.363401 110.459012	76647101	Муниципальный район «Хилокский район»	Городское поселение «Хилокское»
238	51.740657 111.969188	76647154	Муниципальный район «Хилокский район»	Городское поселение «Могзонское»
239	51.388706 109.863079	76647405	Муниципальный район «Хилокский район»	Сельское поселение «Бадинское»
240	51.423231 110.046057	76647410	Муниципальный район «Хилокский район»	Сельское поселение «Глинкинское»
241	51.456046 110.169863	76647415	Муниципальный район «Хилокский район»	Сельское поселение «Жипхегенское»
242	51.360431 109.738186	76647420	Муниципальный район «Хилокский район»	Сельское поселение «Закультинское»
243	51.364216 110.647703	76647430	Муниципальный район «Хилокский район»	Сельское поселение «Линёво-Озёрское»

№ п/п	Географические координаты WGS84	Код ОКТМО	Наименование муниципального района/Муниципального округа	Поселение
Забайкальский край				
244	51.675717 111.816915	76647436	Муниципальный район «Хилокский район»	Сельское поселение «Укурикское»
245	51.553374 111.177593	76647440	Муниципальный район «Хилокский район»	Сельское поселение «Харагунское»
246	51.150891 110.637157	76647442	Муниципальный район «Хилокский район»	Сельское поселение «Хилогосонское»
247	51.433563 110.922480	76647445	Муниципальный район «Хилокский район»	Сельское поселение «Хушенгинское»
248	50.978191 110.351888	76647450	Муниципальный район «Хилокский район»	Сельское поселение «Энгорокское»
249	52.524753 117.017127	76648151	Муниципальный район «Чернышевский район»	Городское поселение «Чернышевское»
250	53.070858 117.506071	76648154	Муниципальный район «Чернышевский район»	Городское поселение «Аксёново-Зиловское»
251	52.983140 116.909105	76648156	Муниципальный район «Чернышевский район»	Городское поселение «Букачачинское»
252	52.819354 117.290269	76648158	Муниципальный район «Чернышевский район»	Городское поселение «Жирекенское»
253	52.549818 117.044445	76648405	Муниципальный район «Чернышевский район»	Сельское поселение «Алеурское»
254	52.247818 116.745593	76648410	Муниципальный район «Чернышевский район»	Сельское поселение «Байгульское»
255	52.744018 117.274234	76648420	Муниципальный район «Чернышевский район»	Сельское поселение «Бушулейское»
256	52.450754 117.026281	76648425	Муниципальный район «Чернышевский район»	Сельское поселение «Гаурское»
257	52.469609 117.196961	76648430	Муниципальный район «Чернышевский район»	Сельское поселение «Икшицкое»
258	52.348815 116.869067	76648432	Муниципальный район «Чернышевский район»	Сельское поселение «Комсомольское»
259	52.374135 117.248722	76648433	Муниципальный район «Чернышевский район»	Сельское поселение «Курльченское»
260	52.658808 116.921430	76648435	Муниципальный район «Чернышевский район»	Сельское поселение «Мильгидунское»
261	52.505873 116.765698	76648440	Муниципальный район «Чернышевский район»	Сельское поселение «Новоильинское»
262	52.600250 116.517619	76648445	Муниципальный район «Чернышевский район»	Сельское поселение «Новооловское»
263	52.455930 116.665868	76648450	Муниципальный район «Чернышевский район»	Сельское поселение «Старооловское»
264	52.344738 117.024969	76648455	Муниципальный район «Чернышевский район»	Сельское поселение «Укурейское»
265	53.168130 118.111500	76648460	Муниципальный район «Чернышевский район»	Сельское поселение «Урюмское»
266	52.574289 116.983189	76648470	Муниципальный район «Чернышевский район»	Сельское поселение «Утанское»

№ п/п	Географические координаты WGS84	Код ОКТМО	Наименование муниципального района/Муниципального округа	Поселение
Забайкальский край				
267	51.929385 113.637117	76650154	Муниципальный район «Читинский район»	Городское поселение «Атамановское»
268	51.762319 113.814301	76650158	Муниципальный район «Читинский район»	Городское поселение «Новокручининское»
269	51.765145 113.750386	76650405	Муниципальный район «Читинский район»	Сельское поселение «Александровское»
270	52.119580 112.675066	76650410	Муниципальный район «Читинский район»	Сельское поселение «Беклемишевское»
271	52.223821 113.500034	76650415	Муниципальный район «Читинский район»	Сельское поселение «Верх-Читинское»
272	51.896129 113.156051	76650420	Муниципальный район «Читинский район»	Сельское поселение «Домнинское»
273	51.655646 113.607050	76650425	Муниципальный район «Читинский район»	Сельское поселение «Елизаветинское»
274	52.011606 113.413670	76650430	Муниципальный район «Читинский район»	Сельское поселение «Засопкинское»
275	51.851118 113.101047	76650435	Муниципальный район «Читинский район»	Сельское поселение «Ингодинское»
276	51.976171 113.139343	76650440	Муниципальный район «Читинский район»	Сельское поселение «Колочнинское»
277	51.130592 113.077592	76650445	Муниципальный район «Читинский район»	Сельское поселение «Ленинское»
278	51.733965 113.068960	76650450	Муниципальный район «Читинский район»	Сельское поселение «Леснинское»
279	51.753220 113.956270	76650455	Муниципальный район «Читинский район»	Сельское поселение «Маккавеевское»
280	51.793245 113.063363	76650460	Муниципальный район «Читинский район»	Сельское поселение «Новокукинское»
281	51.985995 114.091709	76650465	Муниципальный район «Читинский район»	Сельское поселение «Новотроицкое»
282	51.306589 113.414658	76650470	Муниципальный район «Читинский район»	Сельское поселение «Оленгуйское»
283	51.894095 113.232624	76650473	Муниципальный район «Читинский район»	Сельское поселение «Сивяковское»
284	52.142799 113.513024	76650475	Муниципальный район «Читинский район»	Сельское поселение «Смоленское»
285	51.816044 112.529674	76650480	Муниципальный район «Читинский район»	Сельское поселение «Сохондинское»
286	52.162631 112.836637	76650485	Муниципальный район «Читинский район»	Сельское поселение «Арахлейское»
287	52.158797 113.453465	76650487	Муниципальный район «Читинский район»	Сельское поселение «Угданское»
288	52.309458 113.581817	76650490	Муниципальный район «Читинский район»	Сельское поселение «Шишкинское»
289	51.841798 112.758681	76650495	Муниципальный район «Читинский район»	Городское поселение «Яблоновское»

№ п/п	Географические координаты WGS84	Код ОКТМО	Наименование муниципального района/Муниципального округа	Поселение
Забайкальский край				
290	51.292510 117.902399	76652410	Муниципальный район «Шелопугинский район»	Сельское поселение «Вершино-Шахтаминское»
291	51.658741 117.404615	76652425	Муниципальный район «Шелопугинский район»	Сельское поселение «Глинянское»
292	51.890588 117.642417	76652435	Муниципальный район «Шелопугинский район»	Сельское поселение «Копунское»
293	51.971705 117.650098	76652440	Муниципальный район «Шелопугинский район»	Сельское поселение «Мироновское»
294	51.386626 117.688824	76652445	Муниципальный район «Шелопугинский район»	Сельское поселение «Нижне-Шахтаминское»
295	51.833813 117.789049	76652460	Муниципальный район «Шелопугинский район»	Сельское поселение «Мало-Тонтойское»
296	51.650349 117.556143	76652475	Муниципальный район «Шелопугинский район»	Сельское поселение «Шелопугинское»
297	51.888832 117.426930	76652480	Муниципальный район «Шелопугинский район»	Сельское поселение «Шивинское»
298	51.852620 116.032735	76654101	Муниципальный район «Шилкинский район»	Городское поселение «Шилкинское»
299	51.669294 115.638330	76654158	Муниципальный район «Шилкинский район»	Городское поселение «Первомайское»
300	51.902742 116.243920	76654164	Муниципальный район «Шилкинский район»	Городское поселение «Холбонское»
301	51.991801 115.798769	76654405	Муниципальный район «Шилкинский район»	Сельское поселение «Богомягковское»
302	52.087523 115.887136	76654410	Муниципальный район «Шилкинский район»	Сельское поселение «Верхнехилинское»
303	51.776369 115.183971	76654415	Муниципальный район «Шилкинский район»	Сельское поселение «Галкинское»
304	51.772931 115.863573	76654420	Муниципальный район «Шилкинский район»	Сельское поселение «Казановское»
305	51.886747 116.153523	76654425	Муниципальный район «Шилкинский район»	Сельское поселение «Мирсановское»
306	52.116234 116.098258	76654435	Муниципальный район «Шилкинский район»	Сельское поселение «Новоберёзовское»
307	51.639942 115.495974	76654440	Муниципальный район «Шилкинский район»	Сельское поселение «Номоконовское»
308	51.476155 115.953144	76654445	Муниципальный район «Шилкинский район»	Сельское поселение «Ононское»

№ п/п	Географические координаты WGS84	Код ОКТМО	Наименование муниципального района/Муниципального округа	Поселение
Забайкальский край				
309	51.773243 115.484583	76654450	Муниципальный район «Шилкинский район»	Сельское поселение «Размахнинское»
310	51.546278 115.964041	76654455	Муниципальный район «Шилкинский район»	Сельское поселение «Усть-Теленгуйское»
311	51.627141 115.776581	76654460	Муниципальный район «Шилкинский район»	Сельское поселение «Чиронское»
312	52.033973 113.499432	76701000	Городской округ «Город Чита»	Город Чита
313	51.103662 114.537849	76702000	Городской округ «Посёлок Агинское»	Посёлок городского типа Агинское
314	51.274889 108.846689	76715000	Городской округ «Город Петровск-Забайкальский»	Город Петровск-Забайкальский
315	51.555553 113.036953	76785000	Городской округ ЗАТО п. Горный	Посёлок Горный
316	50.278962 113.285867	76603000	Акшинский муниципальный округ	-
317	50.924393 117.935547	76604000	Александрово-Заводский муниципальный округ	-
318	56.797748 118.271076	76515000	Каларский муниципальный округ	-
319	51.311758 119.607266	76630000	Нерчинско-Заводский муниципальный округ	-
320	50.364799 119.091867	76538000	Приаргунский муниципальный округ	-
321	52.692901 115.182785	76644411	Тунгокоченский муниципальный округ	-

Данные по источникам иных видов отходов, не относящиеся к ТКО, согласно отчетности 2-ТП (отходы) представлены в таблице 2.3.

Таблица 2.3. Количество источников образования прочих отходов производства и потребления

Блок ФККО	Количество источников образования отходов, единиц
Отходы сельского, лесного хозяйства, рыбоводства и рыболовства	24
Отходы добычи полезных ископаемых	52
Отходы обрабатывающих производств	158
Отходы потребления, производственные и непроизводственные; материалы, изделия утратившие потребительские свойства	303
Отходы обеспечения электроэнергией, газом и паром	438
Отходы при водоснабжении, водоотведении, деятельности по сбору, обработке, утилизации, обезвреживанию, размещению отходов	475

Блок ФККО	Количество источников образования отходов, единиц
Отходы строительства и ремонта	36
Отходы при выполнении прочих видов деятельности	261

В целях картографической привязки по каждому адресу источника образования отходов присваиваются географические координаты в системе WGS84.

В источнике образования отходов могут образовываться один или несколько типов отходов. В рамках установленных типов отходы классифицируются в соответствии с федеральным классификационным каталогом отходов, утвержденным приказом Федеральной службы по надзору в сфере природопользования от 22 мая 2017 года № 242 «Об утверждении федерального классификационного кадастра отходов». При этом к ТКО, в том числе относятся отходы, классифицируемые в ФККО как отходы коммунальные, подобные коммунальным на производстве, отходы при предоставлении услуг населению. Количество ТКО, образующихся в здании, строении, сооружении оценивается как сумма количества ТКО, образующихся во всех входящих в состав такого объекта помещениях.

Источники образования ТКО распределены по территории Забайкальского края неравномерно. Большая часть источников расположена в городских округах и прилегающих к ним территориях муниципальных районов. Распределение источников образования отходов представлено на рисунке 2.1, где красный цвет соответствует максимальному количеству образующихся отходов, а синий – минимальному.

Рисунок 2.1. Распределение источников образования ТКО



В электронной модели территориальной схемы осуществлена привязка источников образования ТКО к объектам, отмеченным на карте Забайкальского края с указанием адреса источника образования отходов (координат источника образования отходов), вида источника и количества образующихся ТКО; иных видов отходов, не относящихся к ТКО – с указанием адреса источника образования отходов (координат источника образования отходов), вида деятельности источника и количества образующихся отходов.

Раздел 3. Количество образующихся отходов

3.1. Сведения о количестве образования ТКО на территории Забайкальского края по данным статистических отчетов

Согласно Федеральному классификационному каталогу отходов (далее – ФККО), утвержденному приказом Федеральной службы по надзору в сфере природопользования от 22 мая 2017 года № 242, к ТКО относятся коммунальные, отходы подобные коммунальным на производстве, отходы при предоставлении услуг населению.

Также в соответствии с письмом Росприроднадзора от 6 декабря 2017 года № АА-10-04-36/26733 к ТКО относятся все виды отходов подтипа отходов «Отходы коммунальные твердые» (код 7 31 000 00 00 0), а также другие отходы типа отходов «Отходы коммунальные, подобные коммунальным на производстве, отходы при предоставлении услуг населению» (код 7 30 000 00 00 0) в случае, если в наименовании подтипа отходов или группы отходов указано, что отходы относятся к ТКО.

Помимо этого, предусмотрены изменения в ФККО в части отнесения отходов «остатки сортировки твердых коммунальных отходов при совместном сборе» (код 7 41 119 00 00 0) к ТКО.

Перечень отходов, относящихся к ТКО в соответствии с федеральным классификационным каталогом отходов, представлен в таблице 3.1.

Таблица 3.1. Перечень ТКО в соответствии с ФККО

Код отхода по ФККО	Наименование отхода по ФККО
7 30 000 00 00 0	отходы коммунальные, подобные коммунальным на производстве и при предоставлении услуг населению
7 31 000 00 00 0	отходы коммунальные твердые
7 31 100 00 00 0	отходы из жилищ
7 31 110 00 00 0	отходы из жилищ при совместном накоплении
7 31 11 001 72 4	отходы из жилищ несортированные (исключая крупногабаритные)
7 31 110 02 21 5	отходы из жилищ крупногабаритные
7 31 120 00 00 0	отходы из жилищ при раздельном накоплении
7 31 200 00 00 0	отходы от уборки территории городских и сельских поселений, относящиеся к ТКО
7 31 200 01 72 4	мусор и смет уличный
7 31 200 02 72 5	мусор и смет от уборки парков, скверов, зон массового отдыха, набережных, пляжей и других объектов благоустройства
7 31 200 03 72 5	отходы от уборки территорий кладбищ, колумбариев
7 31 205 11 72 4	отходы от уборки прибордюрной зоны автомобильных дорог
7 31 210 00 00 0	отходы от зимней уборки улиц
7 31 211 00 00 0	отходы от снеготаяния с применением снегоплавильного оборудования
7 31 211 01 72 4	отходы с решеток станции снеготаяния
7 31 211 11 39 4	осадки очистки оборудования для снеготаяния с преимущественным содержанием диоксида кремния

Код отхода по ФККО	Наименование отхода по ФККО
7 31 211 61 20 4	отходы снеготаяния с применением снегоплавильного оборудования, обезвоженные методом естественной сушки, малоопасные
7 31 211 62 20 5	отходы снеготаяния с применением снегоплавильного оборудования, обезвоженные методом естественной сушки, практически неопасные
7 31 290 00 00 0	прочие отходы от уборки территории городских и сельских поселений
*7 31 300 00 00 0	растительные отходы при уходе за газонами, цветниками, древесно-кустарниковыми посадками, относящиеся к твердым коммунальным отходам
*7 31 300 01 20 5	растительные отходы при уходе за газонами, цветниками
*7 31 300 02 20 5	растительные отходы при уходе за древесно-кустарниковыми посадками
7 31 900 00 00 0	прочие твердые коммунальные отходы
7 31 930 00 00 0	отходы при ликвидации свалок ТКО
7 31 931 11 72 4	отходы при ликвидации свалок ТКО
7 33 000 00 00 0	отходы потребления на производстве, подобные коммунальным
7 33 100 00 00 0	мусор от офисных и бытовых помещений предприятий, организаций, относящийся к ТКО
7 33 100 01 72 4	мусор от офисных и бытовых помещений организаций несортированный (исключая крупногабаритный)
7 33 100 02 72 5	мусор от офисных и бытовых помещений организаций практически неопасный
7 33 151 01 72 4	мусор от бытовых помещений судов и прочих плавучих средств, не предназначенных для перевозки пассажиров
7 34 000 00 00 0	отходы при предоставлении транспортных услуг населению
7 34 100 00 00 0	мусор и смет от уборки железнодорожных и автомобильных вокзалов, аэропортов, терминалов, портов, станций метро, относящийся к ТКО
7 34 121 11 72 4	отходы (мусор) от уборки пассажирских терминалов вокзалов, портов, аэропортов
7 34 131 11 71 5	смет с территории железнодорожных вокзалов и перронов практически неопасный
7 34 200 00 00 0	мусор и смет от уборки подвижного состава железнодорожного, автомобильного, воздушного, водного транспорта, относящийся к ТКО
7 34 201 00 00 0	мусор и смет от уборки подвижного состава железнодорожного транспорта
7 34 201 01 72 4	отходы (мусор) от уборки пассажирских вагонов железнодорожного подвижного состава
7 34 201 21 72 5	отходы (мусор) от уборки пассажирских вагонов железнодорожного подвижного состава, не содержащие пищевые отходы
7 34 202 00 00 0	мусор и смет от уборки подвижного состава городского электрического транспорта
7 34 202 01 72 4	отходы (мусор) от уборки электроподвижного состава метрополитена
7 34 202 21 72 4	отходы (мусор) от уборки подвижного состава городского электрического транспорта
7 34 203 00 00 0	мусор и смет от уборки подвижного состава автомобильного (автобусного) пассажирского транспорта
7 34 203 11 72 4	отходы (мусор) от уборки подвижного состава автомобильного (автобусного) пассажирского транспорта

Код отхода по ФККО	Наименование отхода по ФККО
7 34 204 11 72 4	мусор, смет и отходы бортового питания от уборки воздушных судов
7 34 205 11 72 4	отходы (мусор) от уборки пассажирских судов
7 34 205 21 72 4	особые судовые отходы
7 34 900 00 00 0	прочие отходы при предоставлении транспортных услуг населению, относящиеся к ТКО
7 34 951 11 72 4	багаж невостребованный
7 35 000 00 00 0	отходы при предоставлении услуг оптовой и розничной торговли, относящиеся к ТКО
7 35 100 00 00 0	отходы (мусор) от уборки территории и помещений объектов оптово-розничной торговли
7 35 100 01 72 5	отходы (мусор) от уборки территории и помещений объектов оптово-розничной торговли продовольственными товарами
7 35 100 02 72 5	отходы (мусор) от уборки территории и помещений объектов оптово-розничной торговли промышленными товарами
7 35 151 11 71 5	отходы объектов оптово-розничной торговли цветами и растениями, содержащие преимущественно растительные остатки
7 36 000 00 00 0	отходы при предоставлении услуг гостиничного хозяйства и общественного питания, предоставлении социальных услуг населению
7 36 200 00 00 0	отходы (мусор) от уборки гостиниц, отелей и других мест временного проживания, относящиеся к ТКО
7 36 210 01 72 4	отходы (мусор) от уборки помещений гостиниц, отелей и других мест временного проживания несортированные
7 36 211 11 72 5	мусор от уборки помещений гостиниц, отелей и других мест временного проживания, содержащий преимущественно материалы, отходы которых отнесены к V классу опасности
7 36 411 11 72 5	отходы (мусор) от уборки территории и помещений социально-реабилитационных учреждений
7 36 400 00 00 0	отходы (мусор) от уборки помещений, организаций, оказывающих социальные услуги, относящиеся к ТКО
7 37 000 00 00 0	отходы при предоставлении услуг в области образования, искусства, развлечений, отдыха и спорта, относящиеся к ТКО
7 37 100 01 72 5	отходы (мусор) от уборки территории и помещений учебно-воспитательных учреждений
7 37 100 02 72 5	отходы (мусор) от уборки территории и помещений культурно-спортивных учреждений и зрелищных мероприятий
7 39 000 00 00 0	отходы при предоставлении прочих видов услуг населению
7 39 400 00 00 0	отходы при предоставлении услуг парикмахерскими, салонами красоты, соляриями, банями, саунами, относящиеся к ТКО
7 39 410 00 00 0	отходы (мусор) от уборки парикмахерских, салонов красоты, соляриев
7 39 410 01 72 4	отходы (мусор) от уборки помещений парикмахерских, салонов красоты, соляриев
7 39 411 31 72 4	отходы ватных дисков, палочек, салфеток с остатками косметических средств
7 39 413 11 29 5	отходы волос
7 39 420 00 00 0	отходы (мусор) от уборки бань, саун, прачечных
7 39 421 01 72 5	отходы от уборки бань, саун
7 39 422 11 72 4	отходы от уборки бань, саун, содержащие остатки моющих средств

Код отхода по ФККО	Наименование отхода по ФККО
7 40 000 00 00 0	отходы деятельности по обработке, утилизации, обезвреживанию, размещению отходов
7 41 000 00 00 0	отходы при обработке отходов для получения вторичного сырья
7 41 119 00 00 0	остатки сортировки ТКО, отнесенные к ТКО
7 41 119 11 72 4	остатки сортировки ТКО при совместном сборе
7 41 119 12 72 5	остатки сортировки ТКО при совместном сборе практически неопасные

* В соответствии с позицией Министерства природных ресурсов и экологии Российской Федерации не относится к ТКО (письмо от 27 июля 2020 года № 08-25-53/18336).

Данные статистической отчетности по форме 2-ТП (отходы) о количестве образования отходов на территории Забайкальского края в 2019 и 2020 годах по каждому виду отходов с разбивкой по классам опасности приведены в приложении А3. Сводная информация в части поступления ТКО к региональному оператору от других хозяйствующих субъектов, населения и субъектов Российской Федерации, согласно указанной статистической отчетности представлена в таблице 3.2.

Таблица 3.2. Сводная информация о количестве поступления ТКО к региональному оператору от других хозяйствующих субъектов, населения и субъектов Российской Федерации

Показатели	Годовое количество образования ТКО и подобных им отходов по данным статистической отчетности, тонн в год		
	2019*	2020*	среднегодовое значение
ТКО IV класса опасности	9 977,13	314 963,01	162 470,07
ТКО V класса опасности	0,00	49 628,78	24 814,39
Всего	9 977,13	364 591,78	187 284,46

* Поступление ТКО с учетом данных раздела II отчетности 2-ТП (отходы).

3.2. Сведения о количестве образования отходов на территории Забайкальского края, систематизированные по видам отходов согласно федеральному классификационному каталогу отходов и их классам опасности (от I до V класса опасности)

На территории Забайкальского края образуются отходы I, II, III, IV и V класса опасности по степени воздействия на окружающую среду.

В таблице 3.3 отражено общее распределение отходов, образующихся в Забайкальском крае, по классам опасности за 2019 и 2020 годы, а также их среднегодовые количества согласно отчетности 2-ТП (отходы).

Таблица 3.3. Сводная информация об общем распределении отходов, образующихся в Забайкальском крае, по классам опасности

Класс опасности	Годовое количество отходов, тонн в год		
	2019*	2020*	среднегодовое значение
I	7,04	43,68	25,36

II	90,13	243,71	166,92
III	7 767,80	26 636,18	17 201,99
IV	28 397,40	135 161,30	81 779,35
V	230 215 453,24	374 386 995,08	302 301 224,16
Всего	230 251 715,61	374 549 079,95	302 400 397,78

* Образование отходов с учетом данных раздела I отчетности 2-ТП (отходы).

Данные по количеству образующихся иных видов отходов, не относящихся к ТКО, в разрезе видов отходов и классов опасности приведены в таблице 3.4.

Таблица 3.4. Данные по образованию отходов, не относящихся к твердым коммунальным, в разрезе видов и классов опасности

Класс опасности	Код ФККО	Наименование видов отходов, сгруппированных по классам опасности для окружающей среды	Образование отходов за 2020 год, тонн
I класс	4 71 100 00 00 0	отходы электрического оборудования, содержащего ртуть	0,03
I класс	4 71 101 01 52 1	лампы ртутные, ртутно-кварцевые, люминесцентные, утратившие потребительские свойства	40,62
I класс	4 71 311 11 49 1	бой стеклянный ртутных ламп и термометров с остатками ртути	0,00
I класс	4 71 920 00 52 1	отходы термометров ртутных	0,00
I класс	4 82 600 00 00 0	оборудование для измерений, испытаний и навигации, утратившее потребительские свойства	0,03
II класс	4 62 400 99 20 2	отходы, содержащие свинец (в том числе пыль и/или опилки свинца), несортированные	90,18
II класс	4 81 211 02 53 2	источники бесперебойного питания, утратившие потребительские свойства	0,54
II класс	4 82 201 11 53 2	химические источники тока марганцово-цинковые щелочные неповрежденные отработанные	0,00
II класс	4 82 201 31 53 2	отходы литий-ионных аккумуляторов неповрежденных	0,04
II класс	4 82 201 51 53 2	одиночные гальванические элементы (батарейки) никель-кадмиевые неповрежденные отработанные	0,01
II класс	4 82 211 02 53 2	аккумуляторы компьютерные кислотные неповрежденные отработанные	0,00
II класс	4 82 212 11 53 2	аккумуляторные батареи источников бесперебойного питания свинцово-кислотные, утратившие потребительские свойства, с электролитом	3,95
II класс	9 20 110 00 00 0	отходы аккумуляторов свинцово-кислотных	0,48
II класс	9 20 110 01 53 2	аккумуляторы свинцовые отработанные неповрежденные, с электролитом	143,06

Класс опасности	Код ФККО	Наименование видов отходов, сгруппированных по классам опасности для окружающей среды	Образование отходов за 2020 год, тонн
II класс	9 20 120 01 53 2	аккумуляторы никель-кадмиевые отработанные неповрежденные, с электролитом	0,87
II класс	9 20 130 01 53 2	аккумуляторы никель-железные отработанные неповрежденные, с электролитом	3,01
II класс	9 20 210 01 10 2	кислота аккумуляторная серная отработанная	1,57
III класс	1 12 510 01 33 3	навоз свиней свежий	4 500,00
III класс	4 02 311 01 62 3	спецодежда из натуральных, синтетических, искусственных и шерстяных волокон, загрязненная нефтепродуктами (содержание нефтепродуктов 15% и более)	0,00
III класс	4 06 110 01 31 3	отходы минеральных масел моторных	1 442,40
III класс	4 06 120 01 31 3	отходы минеральных масел гидравлических, не содержащих галогены	397,53
III класс	4 06 130 01 31 3	отходы минеральных масел промышленных	78,70
III класс	4 06 140 01 31 3	отходы минеральных масел трансформаторных, не содержащих галогены	61,61
III класс	4 06 150 01 31 3	отходы минеральных масел трансмиссионных	638,01
III класс	4 06 166 01 31 3	отходы минеральных масел компрессорных	12,53
III класс	4 06 170 01 31 3	отходы минеральных масел турбинных	11,65
III класс	4 06 310 01 31 3	нефтяные промывочные жидкости, утратившие потребительские свойства, не загрязненные веществами 1-2 классов опасности	2,04
III класс	4 06 312 11 32 3	нефтяные промывочные жидкости на основе керосина отработанные	0,00
III класс	4 06 329 01 31 3	смесь масел минеральных отработанных, не содержащих галогены, пригодная для утилизации	0,00
III класс	4 06 350 01 31 3	всплывшие нефтепродукты из нефтеловушек и аналогичных сооружений	18,03
III класс	4 06 390 01 31 3	смеси нефтепродуктов, собранные при зачистке средств хранения и транспортирования нефти и нефтепродуктов	0,00
III класс	4 06 410 01 39 3	отходы смазок на основе нефтяных масел	0,00
III класс	4 06 910 01 10 3	остатки дизельного топлива, утратившего потребительские свойства	0,61
III класс	4 06 913 11 33 3	остатки мазута, утратившего потребительские свойства	0,49
III класс	4 13 100 01 31 3	отходы синтетических и полусинтетических масел моторных	26,56
III класс	4 13 200 01 31 3	отходы синтетических и полусинтетических масел промышленных	1,65

Класс опасности	Код ФККО	Наименование видов отходов, сгруппированных по классам опасности для окружающей среды	Образование отходов за 2020 год, тонн
III класс	4 13 400 01 31 3	отходы синтетических масел компрессорных	0,83
III класс	4 13 600 01 31 3	отходы синтетических гидравлических жидкостей	0,08
III класс	4 14 111 11 10 3	отходы растворителей на основе трихлорэтилена, загрязненные минеральными маслами	5,97
III класс	4 14 420 11 39 3	отходы материалов лакокрасочных на основе алкидных смол в среде негалогенированных органических растворителей	0,20
III класс	4 16 221 11 31 3	средства моющие жидкие в полимерной упаковке, утратившие потребительские свойства	1,55
III класс	4 16 221 21 31 3	средства моющие жидкие хлорсодержащие в полимерной упаковке, утратившие потребительские свойства	1,55
III класс	4 16 227 11 10 3	отходы стеклоомывателя на основе изопропилового спирта	1,56
III класс	4 16 313 51 53 3	лак для ногтей в стеклянной упаковке, утративший потребительские свойства	0,10
III класс	4 16 315 93 53 3	средства очищающие для лица и тела в упаковке из разнородных материалов, утратившие потребительские свойства	1,20
III класс	4 16 317 31 53 3	средства моющие для ухода за волосами в упаковке из полимерных материалов, утратившие потребительские свойства	1,12
III класс	4 16 319 21 54 3	дезодоранты в аэрозольной упаковке, утратившие потребительские свойства	0,10
III класс	4 38 113 11 51 3	упаковка полиэтиленовая, загрязненная нефтепродуктами (содержание нефтепродуктов 15% и более)	0,04
III класс	4 38 119 32 51 3	упаковка полиэтиленовая, загрязненная лакокрасочными материалами (содержание лакокрасочных материалов 5% и более)	0,01
III класс	4 38 194 05 52 3	упаковка из разнородных полимерных материалов, загрязненная пестицидами 3 класса опасности	5,92
III класс	4 42 504 01 20 3	уголь активированный отработанный, загрязненный нефтепродуктами (содержание нефтепродуктов 15% и более)	1,54
III класс	4 43 701 11 39 3	песок кварцевый, загрязненный нефтепродуктами (содержание нефтепродуктов 15% и более)	46,00
III класс	4 62 011 00 00 0	лом и отходы, содержащие несортированные цветные металлы в виде изделий, кусков	0,78

Класс опасности	Код ФККО	Наименование видов отходов, сгруппированных по классам опасности для окружающей среды	Образование отходов за 2020 год, тонн
III класс	4 62 011 01 20 3	лом и отходы, содержащие несортированные цветные металлы, в виде изделий, кусков, с преимущественным содержанием меди и свинца	57,75
III класс	4 62 011 04 20 3	лом и отходы, содержащие несортированные цветные металлы, в виде изделий, кусков, с преимущественным содержанием меди, ее сплавов и алюминия	0,09
III класс	4 62 011 11 20 3	лом и отходы, содержащие несортированные цветные металлы, в виде изделий, кусков, с преимущественным содержанием алюминия и меди	2,10
III класс	4 62 011 12 20 3	лом и отходы, содержащие несортированные цветные металлы, в виде изделий, кусков, с преимущественным содержанием алюминия, цинка и меди	1,02
III класс	4 62 110 02 21 3	лом и отходы медные в кусковой форме незагрязненные	143,58
III класс	4 62 110 99 20 3	лом и отходы меди несортированные незагрязненные	1,05
III класс	4 62 400 02 21 3	лом и отходы свинца в кусковой форме незагрязненные	103,31
III класс	4 62 400 03 20 3	лом свинца несортированный	0,04
III класс	4 68 112 01 51 3	тара из черных металлов, загрязненная лакокрасочными материалами (содержание 5% и более)	1,77
III класс	4 68 201 01 20 3	лом и отходы алюминия, меди и ее сплавов в смеси, загрязненные нефтепродуктами	0,13
III класс	4 71 102 11 52 3	лампы амальгамные бактерицидные, утратившие потребительские свойства	0,00
III класс	4 81 203 01 52 3	картриджи печатающих устройств с содержанием тонера 7% и более отработанные	1,00
III класс	4 81 322 11 52 3	телефоны мобильные, утратившие потребительские свойства	0,00
III класс	4 82 304 03 52 3	провод медный в изоляции из негалогенированных полимерных материалов, утративший потребительские свойства	0,01
III класс	4 82 305 11 52 3	кабель медно-жильный, утративший потребительские свойства	3,00
III класс	4 82 411 21 52 3	лампы натриевые высокого давления, утратившие потребительские свойства	0,00
III класс	4 82 421 01 52 3	светильник шахтный головной в комплекте	0,00
III класс	4 91 191 01 52 3	самоспасатели шахтные, утратившие потребительские свойства	4,10
III класс	4 91 197 11 52 3	самоспасатели изолирующие с химически связанным кислородом, утратившие потребительские свойства	1,09

Класс опасности	Код ФККО	Наименование видов отходов, сгруппированных по классам опасности для окружающей среды	Образование отходов за 2020 год, тонн
III класс	7 23 102 01 39 3	осадок механической очистки нефтесодержащих сточных вод, содержащий нефтепродукты в количестве 15% и более	6,69
III класс	7 36 181 11 10 3	отходы мойки оборудования кухонь, столовых, предприятий общественного питания раствором ортофосфорной кислоты	2,00
III класс	7 39 532 12 39 3	отходы фильтрации и дистилляции трихлорэтилена при химической чистке спецодежды, загрязненной нефтепродуктами	1,50
III класс	7 39 532 22 39 3	отходы фильтрации и дистилляции тетрахлорэтилена при химической чистке спецодежды, загрязненной нефтепродуктами	0,00
III класс	7 43 611 51 52 3	фильтры регенерации масел минеральных отработанные	0,01
III класс	8 41 000 01 51 3	шпалы железнодорожные деревянные, пропитанные антисептическими средствами, отработанные	16 258,06
III класс	8 42 101 01 21 3	балласт из щебня, загрязненный нефтепродуктами (содержание нефтепродуктов 15% и более)	180,00
III класс	8 91 110 01 52 3	инструменты лакокрасочные (кисти, валики), загрязненные лакокрасочными материалами (в количестве 5% и более)	0,62
III класс	8 92 110 01 60 3	обтирочный материал, загрязненный лакокрасочными материалами (в количестве 5% и более)	6,98
III класс	9 11 200 01 39 3	шлам очистки танков нефтеналивных судов	0,17
III класс	9 11 200 02 39 3	шлам очистки емкостей и трубопроводов от нефти и нефтепродуктов	329,02
III класс	9 18 905 21 52 3	фильтры очистки масла дизельных двигателей отработанные	0,90
III класс	9 18 905 31 52 3	фильтры очистки топлива дизельных двигателей отработанные	0,28
III класс	9 19 201 00 00 0	отходы песка, загрязненного нефтью или нефтепродуктами	0,30
III класс	9 19 201 01 39 3	песок, загрязненный нефтью или нефтепродуктами (содержание нефти или нефтепродуктов 15% и более)	459,22
III класс	9 19 203 01 60 3	пенька промасленная (содержание масла 15% и более)	0,14
III класс	9 19 204 01 60 3	обтирочный материал, загрязненный нефтью или нефтепродуктами (содержание нефти или нефтепродуктов 15% и более)	110,60

Класс опасности	Код ФККО	Наименование видов отходов, сгруппированных по классам опасности для окружающей среды	Образование отходов за 2020 год, тонн
III класс	9 19 204 11 60 3	обтирочный материал, загрязненный растворителями на основе ароматических углеводородов (содержание растворителей 15% и более)	0,14
III класс	9 19 205 01 39 3	опилки и стружка древесные, загрязненные нефтью или нефтепродуктами (содержание нефти или нефтепродуктов 15% и более)	49,63
III класс	9 19 521 12 39 3	отходы (осадок) мойки деталей и/или агрегатов, содержащие нефтепродукты в количестве 15% и более	0,00
III класс	9 20 110 02 52 3	аккумуляторы свинцовые отработанные в сборе, без электролита	3,38
III класс	9 20 120 02 52 3	аккумуляторы никель-кадмиевые отработанные в сборе, без электролита	0,01
III класс	9 21 210 01 31 3	отходы антифризов на основе этиленгликоля	0,60
III класс	9 21 221 11 31 3	тормозная жидкость на основе минеральных масел отработанная	1,40
III класс	9 21 302 01 52 3	фильтры очистки масла автотранспортных средств отработанные	105,93
III класс	9 21 303 01 52 3	фильтры очистки топлива автотранспортных средств отработанные	16,63
III класс	9 21 525 31 70 3	детали автомобильные преимущественно из свинца, меди и алюминия в смеси, утратившие потребительские свойства	0,00
III класс	9 22 221 05 52 3	фильтры очистки масла двигателей железнодорожного подвижного состава отработанные	7,26
III класс	9 22 221 07 52 3	фильтры очистки топлива двигателей железнодорожного подвижного состава отработанные	6,60
III класс	9 22 237 11 39 3	отходы буксола при ремонте и обслуживании железнодорожного транспорта	4,00
III класс	9 31 100 01 39 3	грунт, загрязненный нефтью или нефтепродуктами (содержание нефти или нефтепродуктов 15% и более)	1 503,74
IV класс	1 12 510 02 29 4	навоз свиней перепревший	5 281,80
IV класс	1 12 992 11 30 4	отходы подстилки из древесных опилок при содержании диких животных в неволе	0,01
IV класс	2 22 161 23 61 4	ткань фильтровальная на основе полиэфирного волокна, отработанная при флотационном обогащении медно-порфировых руд	5,30
IV класс	2 31 112 05 42 4	пыль газоочистки щебеночная	1,80
IV класс	3 01 118 11 72 4	отходы упаковки из разнородных материалов в смеси, загрязненные пищевым сырьем биологического происхождения	12,89

Класс опасности	Код ФККО	Наименование видов отходов, сгруппированных по классам опасности для окружающей среды	Образование отходов за 2020 год, тонн
IV класс	3 01 148 01 39 4	отходы из жиरोотделителей, содержащие растительные жировые продукты	2,00
IV класс	3 01 159 62 50 4	упаковка из бумаги и/или картона, загрязненная функциональными компонентами, необходимыми для производства продуктов переработки молока	4,00
IV класс	3 05 011 11 71 4	отходы зачистки транспортных средств и площадок разгрузки и хранения древесного сырья	1 069,20
IV класс	3 05 100 01 21 4	отходы коры	57,66
IV класс	3 05 100 02 29 4	кора с примесью земли	1,17
IV класс	3 05 311 01 42 4	пыль древесная от шлифовки натуральной чистой древесины	8,85
IV класс	3 05 313 31 20 4	опилки и стружка разнородной древесины (например, содержащие опилки и стружку древесно-стружечных и/или древесно-волокнистых плит)	0,53
IV класс	3 08 241 01 21 4	отходы битума нефтяного	0,00
IV класс	3 12 221 01 49 4	катализатор ванадиевый производства серной кислоты отработанный	0,00
IV класс	3 12 222 01 39 4	отходы очистки жидкой серы при производстве серной кислоты	0,00
IV класс	3 18 981 11 29 4	шлак плавки шихтовых материалов в флюсоплавильной печи	0,00
IV класс	3 35 211 12 29 4	отходы полиэтилена в виде пленки и пакетов при изготовлении упаковки из него	0,00
IV класс	3 35 792 11 20 4	отходы разнородных пластмасс в смеси	0,70
IV класс	3 46 117 15 39 4	осадок отстоя воды от промывки бетонных изделий и/или оборудования производства товарного бетона	0,80
IV класс	3 46 200 03 42 4	пыль бетонная	0,00
IV класс	3 51 210 11 20 4	шлак электросталеплавильный	88,00
IV класс	3 57 150 01 49 4	песок формовочный горелый отработанный малоопасный	46,40
IV класс	3 61 221 01 42 4	пыль (порошок) от шлифования черных металлов с содержанием металла 50% и более	6,85
IV класс	3 61 221 02 42 4	пыль (порошок) абразивные от шлифования черных металлов с содержанием металла менее 50%	3,77
IV класс	4 01 105 11 20 4	отходы овощей необработанных	5,20
IV класс	4 01 210 15 10 4	масла растительные, утратившие потребительские свойства	0,00
IV класс	4 02 110 01 62 4	спецодежда из хлопчатобумажного и смешанных волокон, утратившая потребительские свойства, незагрязненная	5,32

Класс опасности	Код ФККО	Наименование видов отходов, сгруппированных по классам опасности для окружающей среды	Образование отходов за 2020 год, тонн
IV класс	4 02 140 01 62 4	спецодежда из синтетических и искусственных волокон, утратившая потребительские свойства, незагрязненная	0,30
IV класс	4 02 170 01 62 4	спецодежда из шерстяных тканей, утратившая потребительские свойства, незагрязненная	0,40
IV класс	4 02 312 01 62 4	спецодежда из натуральных, синтетических, искусственных и шерстяных волокон, загрязненная нефтепродуктами (содержание нефтепродуктов менее 15%)	2,02
IV класс	4 03 101 00 52 4	обувь кожаная рабочая, утратившая потребительские свойства	4,90
IV класс	4 05 911 31 60 4	отходы упаковочных материалов из бумаги и картона, загрязненные неметаллическими нерастворимыми или малорастворимыми минеральными продуктами	0,30
IV класс	4 05 919 72 60 4	упаковка из бумаги и/или картона, загрязненная органоминеральными удобрениями	1,20
IV класс	4 31 122 11 52 4	лента конвейерная резинотканевая, утратившая потребительские свойства, незагрязненная	5,00
IV класс	4 31 130 01 52 4	изделия текстильные прорезиненные, утратившие потребительские свойства, незагрязненные	0,60
IV класс	4 31 141 91 52 4	обувь комбинированная из резины, кожи и полимерных материалов специальная, утратившая потребительские свойства, незагрязненная	0,00
IV класс	4 33 202 02 51 4	отходы резинотехнических изделий, загрязненные нефтепродуктами (содержание нефтепродуктов менее 15%)	54,49
IV класс	4 34 142 11 52 4	вывески из акрилонитрилбутадиенстирола (пластик АБС) и металлов, утратившие потребительские свойства	0,20
IV класс	4 34 199 71 52 4	тара из разнородных полимерных материалов, не содержащих галогены, незагрязненная	2,80
IV класс	4 34 910 01 20 4	отходы стеклопластиковых труб	0,00
IV класс	4 35 100 01 20 4	отходы пенопласта на основе поливинилхлорида незагрязненные	0,20
IV класс	4 35 100 02 29 4	отходы поливинилхлорида в виде пленки и изделий из нее незагрязненные	1,43
IV класс	4 38 112 62 51 4	упаковка полиэтиленовая, загрязненная минеральными удобрениями	0,30
IV класс	4 38 119 11 51 4	тара полиэтиленовая, загрязненная средствами моющими, чистящими и полирующими	0,15

Класс опасности	Код ФККО	Наименование видов отходов, сгруппированных по классам опасности для окружающей среды	Образование отходов за 2020 год, тонн
IV класс	4 38 122 81 51 4	упаковка полипропиленовая, загрязненная нерастворимыми или малорастворимыми неорганическими веществами природного происхождения	0,80
IV класс	4 38 191 02 51 4	тара из прочих полимерных материалов, загрязненная лакокрасочными материалами (содержание менее 5%)	0,21
IV класс	4 38 194 06 52 4	упаковка из разнородных полимерных материалов, загрязненная пестицидами 4 класса опасности	6,70
IV класс	4 38 196 42 52 4	упаковка из разнородных полимерных материалов, загрязненная пищевыми продуктами	0,42
IV класс	4 42 503 12 29 4	силикагель отработанный, загрязненный нефтью и нефтепродуктами (содержание нефтепродуктов менее 15%)	0,00
IV класс	4 42 508 12 49 4	сорбент на основе алумосиликата отработанный, загрязненный нефтепродуктами (содержание нефтепродуктов менее 15%)	12,07
IV класс	4 42 535 21 40 4	сорбент на основе пенополистирольной крошки, загрязненный нефтепродуктами (содержание нефтепродуктов менее 15%)	0,00
IV класс	4 43 101 02 52 4	угольные фильтры отработанные, загрязненные нефтепродуктами (содержание нефтепродуктов менее 15%)	0,47
IV класс	4 43 131 21 52 4	фильтры систем вентиляции полимерные, загрязненные пылью минеральных веществ	0,00
IV класс	4 43 221 01 62 4	ткань фильтровальная из полимерных волокон при очистке воздуха отработанная	0,05
IV класс	4 43 221 15 60 4	ткань фильтровальная хлопчатобумажная, загрязненная минеральными веществами с преимущественным содержанием диоксида кремния	0,85
IV класс	4 43 501 09 61 4	нетканые фильтровальные материалы синтетические, пропитанные связующим на основе поливинилхлорида, загрязненные нефтепродуктами (содержание нефтепродуктов менее 15%)	0,00
IV класс	4 43 621 21 61 4	фильтрующая загрузка из полиамидного волокна, загрязненная нефтепродуктами (содержание нефтепродуктов менее 15%)	0,00
IV класс	4 51 819 21 51 4	тара стеклянная, загрязненная лакокрасочными материалами (содержание лакокрасочных материалов менее 5%)	0,00
IV класс	4 55 320 01 20 4	отходы асбестовой бумаги	0,10
IV класс	4 55 700 00 71 4	отходы резиноасбестовых изделий незагрязненные	1,33
IV класс	4 56 200 51 42 4	отходы абразивных материалов в виде пыли	0,38

Класс опасности	Код ФККО	Наименование видов отходов, сгруппированных по классам опасности для окружающей среды	Образование отходов за 2020 год, тонн
IV класс	4 57 111 01 20 4	отходы шлаковаты незагрязненные	2,90
IV класс	4 61 010 03 20 4	отходы, содержащие незагрязненные черные металлы (в том числе чугунную и/или стальную пыль), несортированные	0,00
IV класс	4 62 011 14 20 4	лом и отходы, содержащие несортированные цветные металлы, в виде изделий, кусков, с преимущественным содержанием алюминия, олова, магния и меди	0,20
IV класс	4 62 011 92 20 4	лом и отходы, содержащие несортированные цветные и черные металлы в виде изделий	0,10
IV класс	4 68 101 02 20 4	лом и отходы черных металлов, загрязненные нефтепродуктами (содержание нефтепродуктов менее 15%)	93,15
IV класс	4 68 101 02 20 4	лом и отходы черных металлов, загрязненные нефтепродуктами (содержание нефтепродуктов менее 15%)	1,13
IV класс	4 68 111 02 51 4	тара из черных металлов, загрязненная нефтепродуктами (содержание нефтепродуктов менее 15%)	9,76
IV класс	4 68 112 02 51 4	тара из черных металлов, загрязненная лакокрасочными материалами (содержание менее 5%)	4,65
IV класс	4 68 115 21 51 4	тара из черных металлов, загрязненная органическими негалогенированными растворителями	0,39
IV класс	4 68 122 11 50 4	тара жестяная консервная, загрязненная пищевыми продуктами	3,33
IV класс	4 81 121 11 52 4	платы электронные компьютерные, утратившие потребительские свойства	0,00
IV класс	4 81 201 01 52 4	системный блок компьютера, утративший потребительские свойства	3,08
IV класс	4 81 202 01 52 4	принтеры, сканеры, многофункциональные устройства (МФУ), утратившие потребительские свойства	2,11
IV класс	4 81 202 11 52 4	проекторы, подключаемые к компьютеру, утратившие потребительские свойства	0,00
IV класс	4 81 203 02 52 4	картриджи печатающих устройств с содержанием тонера менее 7% отработанные	4,75
IV класс	4 81 204 01 52 4	клавиатура, манипулятор «мышь» с соединительными проводами, утратившие потребительские свойства	0,72
IV класс	4 81 205 01 52 4	мониторы компьютерные плазменные, утратившие потребительские свойства	0,00
IV класс	4 81 205 02 52 4	мониторы компьютерные жидкокристаллические, утратившие потребительские свойства	0,82

Класс опасности	Код ФККО	Наименование видов отходов, сгруппированных по классам опасности для окружающей среды	Образование отходов за 2020 год, тонн
IV класс	4 81 205 03 52 4	мониторы компьютерные электроннолучевые, утратившие потребительские свойства	0,74
IV класс	4 81 206 11 52 4	компьютеры портативные (ноутбуки), утратившие потребительские свойства	0,95
IV класс	4 81 207 11 52 4	компьютер-моноблок, утративший потребительские свойства	0,01
IV класс	4 81 321 01 52 4	телефонные и факсимильные аппараты, утратившие потребительские свойства	0,01
IV класс	4 81 322 21 52 4	рации портативные, утратившие потребительские свойства	0,00
IV класс	4 81 323 11 52 4	модемы, утратившие потребительские свойства	0,00
IV класс	4 81 332 11 52 4	тюнеры, модемы, серверы, утратившие потребительские свойства	0,03
IV класс	4 81 432 21 52 4	диктофоны профессиональные, утратившие потребительские свойства	0,00
IV класс	4 81 433 91 52 4	датчики и камеры автоматических систем охраны и видеонаблюдения, утратившие потребительские свойства	0,00
IV класс	4 82 351 11 52 4	лом изделий электроустановочных	0,01
IV класс	4 82 415 01 52 4	светодиодные лампы, утратившие потребительские свойства	0,58
IV класс	4 82 427 11 52 4	светильники со светодиодными элементами в сборе, утратившие потребительские свойства	0,01
IV класс	4 82 515 11 52 4	вентилятор бытовой напольный, утративший потребительские свойства	0,01
IV класс	4 82 524 11 52 4	электрочайник, утративший потребительские свойства	0,00
IV класс	4 82 652 11 52 4	манометры, утратившие потребительские свойства	0,01
IV класс	4 82 691 11 52 4	приборы КИП и А и их части, утратившие потребительские свойства	0,01
IV класс	4 82 713 11 52 4	кондиционеры бытовые, не содержащие озоноразрушающих веществ, утратившие потребительские свойства	0,02
IV класс	4 82 812 11 52 4	калькуляторы, утратившие потребительские свойства	0,00
IV класс	4 82 986 11 52 4	выключатели автоматические, утратившие потребительские свойства	0,00
IV класс	4 89 221 21 52 4	огнетушители углекислотные, утратившие потребительские свойства	0,10
IV класс	4 91 102 21 52 4	противогазы в комплекте, утратившие потребительские свойства	0,50
IV класс	4 91 103 21 52 4	респираторы фильтрующие противогазоаэрозольные, утратившие потребительские свойства	0,00

Класс опасности	Код ФККО	Наименование видов отходов, сгруппированных по классам опасности для окружающей среды	Образование отходов за 2020 год, тонн
IV класс	6 11 100 01 40 4	зола от сжигания угля малоопасная	1 284,55
IV класс	6 11 200 01 21 4	шлак от сжигания угля малоопасный	4 354,10
IV класс	6 11 400 01 20 4	золошлаковая смесь от сжигания углей малоопасная	25 030,24
IV класс	6 11 611 11 40 4	сажа при сжигании мазута	0,00
IV класс	6 11 900 01 40 4	зола от сжигания древесного топлива умеренно опасная	0,41
IV класс	7 21 100 01 39 4	осадок очистных сооружений дождевой (ливневой) канализации малоопасный	14,23
IV класс	7 21 111 11 20 4	осадок очистных сооружений дождевой (ливневой) канализации, обезвоженный методом естественной сушки, малоопасный	0,00
IV класс	7 21 800 01 39 4	отходы (шлам) при очистке сетей, колодцев дождевой (ливневой) канализации	0,05
IV класс	7 22 101 01 71 4	мусор с защитных решеток хозяйственно-бытовой и смешанной канализации малоопасный	97,73
IV класс	7 22 102 01 39 4	осадок с песколовков при очистке хозяйственно-бытовых и смешанных сточных вод малоопасный	152,62
IV класс	7 22 200 01 39 4	ил избыточный биологических очистных сооружений хозяйственно-бытовых и смешанных сточных вод	13,72
IV класс	7 22 201 11 39 4	ил избыточный биологических очистных сооружений в смеси с осадком механической очистки хозяйственно-бытовых и смешанных сточных вод	200,00
IV класс	7 22 800 01 39 4	отходы (шлам) при очистке сетей, колодцев хозяйственно-бытовой и смешанной канализации	20,00
IV класс	7 23 101 01 39 4	осадок (шлам) механической очистки нефтесодержащих сточных вод, содержащий нефтепродукты в количестве менее 15%, обводненный	0,20
IV класс	7 23 102 02 39 4	осадок механической очистки нефтесодержащих сточных вод, содержащий нефтепродукты в количестве менее 15%	40,72
IV класс	7 23 301 02 39 4	осадок (шлам) флотационной очистки нефтесодержащих сточных вод, содержащий нефтепродукты в количестве менее 15%	0,00
IV класс	7 32 100 00 00 0	фекальные отходы нецентрализованной канализации	2,80
IV класс	7 32 100 01 30 4	отходы (осадки) из выгребных ям	23 274,58
IV класс	7 32 101 01 30 4	отходы коммунальные жидкие неканализованных объектов водопотребления	0,21

Класс опасности	Код ФККО	Наименование видов отходов, сгруппированных по классам опасности для окружающей среды	Образование отходов за 2020 год, тонн
IV класс	7 32 103 11 39 4	отходы очистки септиков для очистки хозяйственно-бытовых сточных вод малоопасные	0,00
IV класс	7 33 210 01 72 4	мусор и смет производственных помещений малоопасный	690,64
IV класс	7 33 220 01 72 4	мусор и смет от уборки складских помещений малоопасный	45,70
IV класс	7 33 310 01 71 4	смет с территории гаража, автостоянки малоопасный	10,87
IV класс	7 33 390 01 71 4	смет с территории предприятия малоопасный	565,67
IV класс	7 36 100 02 72 4	отходы кухонь и организаций общественного питания несортированные прочие	168,58
IV класс	7 36 101 01 39 4	отходы жиров при разгрузке жиρούловителей	0,10
IV класс	7 36 110 01 31 4	масла растительные отработанные при приготовлении пищи	0,11
IV класс	7 39 103 11 39 4	отходы очистки дренажных канав, прудов-накопителей фильтрата полигонов захоронения твердых коммунальных отходов малоопасные	0,00
IV класс	7 47 119 11 40 4	зола от сжигания отходов потребления на производстве, подобных коммунальным, в смеси с отходами производства, в том числе нефтесодержащими	10,50
IV класс	7 47 211 01 40 4	твердые остатки от сжигания нефтесодержащих отходов	4,94
IV класс	7 47 301 01 39 4	осадок нейтрализации сернокислотного электролита	0,00
IV класс	7 47 821 01 40 4	зола от сжигания биологических отходов содержания, убоя и переработки животных	0,10
IV класс	8 12 901 01 72 4	мусор от сноса и разборки зданий несортированный	5 137,70
IV класс	8 26 210 01 51 4	отходы рубероида	4,10
IV класс	8 27 100 01 51 4	отходы линолеума незагрязненные	1,80
IV класс	8 30 200 01 71 4	лом асфальтовых и асфальтобетонных покрытий	28,40
IV класс	8 42 101 02 21 4	балласт из щебня, загрязненный нефтепродуктами (содержание нефтепродуктов менее 15%)	452,00
IV класс	8 90 000 01 72 4	отходы (мусор) от строительных и ремонтных работ	316,60
IV класс	8 90 000 03 21 4	отходы щебня, загрязненного нефтепродуктами, при ремонте, замене щебеночного покрытия (содержание нефтепродуктов менее 15%)	179,00

Класс опасности	Код ФККО	Наименование видов отходов, сгруппированных по классам опасности для окружающей среды	Образование отходов за 2020 год, тонн
IV класс	8 92 110 02 60 4	обтирочный материал, загрязненный лакокрасочными материалами (в количестве менее 5%)	0,03
IV класс	9 12 102 21 21 4	лом обмуровки паровых котлов	1,50
IV класс	9 12 181 11 21 4	лом периклазо-хромитового кирпича незагрязненный	29,24
IV класс	9 18 302 65 52 4	фильтры воздушные компрессорных установок в стальном корпусе отработанные	0,00
IV класс	9 18 905 11 52 4	фильтры воздушные дизельных двигателей отработанные	0,28
IV класс	9 19 100 02 20 4	шлак сварочный	1,82
IV класс	9 19 201 02 39 4	песок, загрязненный нефтью или нефтепродуктами (содержание нефти или нефтепродуктов менее 15%)	200,45
IV класс	9 19 204 02 60 4	обтирочный материал, загрязненный нефтью или нефтепродуктами (содержание нефти или нефтепродуктов менее 15%)	58,64
IV класс	9 19 204 02 60 4	обтирочный материал, загрязненный нефтью или нефтепродуктами (содержание нефти или нефтепродуктов менее 15%)	0,02
IV класс	9 19 205 02 39 4	опилки и стружка древесные, загрязненные нефтью или нефтепродуктами (содержание нефти или нефтепродуктов менее 15%)	10,83
IV класс	9 20 310 02 52 4	тормозные колодки отработанные с остатками накладок асбестовых	8,21
IV класс	9 20 311 03 52 4	тормозные колодки с остатками накладок, не содержащих асбест, отработанные	0,00
IV класс	9 21 110 01 50 4	шины пневматические автомобильные отработанные	750,45
IV класс	9 21 120 01 50 4	камеры пневматических шин автомобильных отработанные	0,42
IV класс	9 21 130 01 50 4	покрышки пневматических шин с тканевым кордом отработанные	40,61
IV класс	9 21 130 02 50 4	покрышки пневматических шин с металлическим кордом отработанные	10 615,00
IV класс	9 21 301 01 52 4	фильтры воздушные автотранспортных средств отработанные	9,26
IV класс	9 21 305 11 52 4	фильтры очистки выхлопных газов автотранспортных средств отработанные	0,00
IV класс	9 21 524 13 70 4	детали автомобильные из разнородных пластмасс в смеси, в том числе галогенсодержащих, загрязненные нефтепродуктами (содержание нефтепродуктов менее 15%)	0,02
IV класс	9 22 221 02 52 4	фильтры воздушные двигателей железнодорожного подвижного состава отработанные	0,88

Класс опасности	Код ФККО	Наименование видов отходов, сгруппированных по классам опасности для окружающей среды	Образование отходов за 2020 год, тонн
IV класс	9 22 783 11 39 4	осадок механической очистки сточных вод при мойке деталей и агрегатов железнодорожного подвижного состава	0,00
IV класс	9 23 274 11 31 4	жидкие отходы при промывке кессон-баков от остатков топлива (содержание нефтепродуктов менее 15%)	0,00
IV класс	9 29 521 11 52 4	отходы искусственной кожи при замене обивки сидений транспортных средств	0,10
IV класс	9 31 100 03 39 4	грунт, загрязненный нефтью или нефтепродуктами (содержание нефти или нефтепродуктов менее 15%)	2 220,30
IV класс	9 48 101 01 39 4	грунт отработанный при лабораторных исследованиях, содержащий остатки химических реагентов	142,50
V класс	1 11 210 01 23 5	ботва от корнеплодов, другие подобные растительные остатки при выращивании овощей	5,00
V класс	1 11 210 02 23 5	ботва от корнеплодов, другие подобные растительные остатки при выращивании овощей, загрязненные землей	2,77
V класс	1 12 110 02 29 5	навоз крупного рогатого скота перепревший	739,50
V класс	1 12 410 02 29 5	навоз мелкого рогатого скота перепревший	28,00
V класс	1 52 110 01 21 5	отходы сучьев, ветвей, вершинок от лесоразработок	801,29
V класс	1 52 110 02 21 5	отходы корчевания пней	95,66
V класс	1 52 110 03 23 5	зелень древесная	0,00
V класс	1 52 110 04 21 5	отходы раскряжевки	0,00
V класс	1 54 110 01 21 5	отходы малоценной древесины (хворост, валежник, обломки стволов)	100,00
V класс	1 71 152 11 20 5	раковины рапан при их обработке	155,00
V класс	2 00 110 01 20 5	скальные вскрышные породы силикатные практически неопасные	2 593 510,00
V класс	2 00 110 03 20 5	скальные вскрышные породы кремнистые практически неопасные	2 596 554,00
V класс	2 00 110 99 20 5	скальные вскрышные породы в смеси практически неопасные	123 001 432,20
V класс	2 00 120 01 40 5	гравийно-галечные вскрышные породы практически неопасные	19 440 279,00
V класс	2 00 120 99 40 5	рыхлые вскрышные породы в смеси практически неопасные	22 187 904,76
V класс	2 00 130 01 39 5	глинистые вскрышные породы практически неопасные	330,44
V класс	2 00 130 99 39 5	связные вскрышные породы в смеси практически неопасные	6 515 820,00
V класс	2 00 190 99 39 5	вскрышные породы в смеси практически неопасные	175 183 043,65

Класс опасности	Код ФККО	Наименование видов отходов, сгруппированных по классам опасности для окружающей среды	Образование отходов за 2020 год, тонн
V класс	2 11 333 01 39 5	отходы породы при обогащении угольного сырья в тяжелосредних сепараторах и отсадочных машинах	4 551 584,90
V класс	2 22 120 01 39 5	отходы (хвосты) обогащения медных руд практически неопасные	8 143 706,00
V класс	2 22 411 01 39 5	отходы (хвосты) цианирования руд серебряных и золотосодержащих	1 194 582,65
V класс	2 22 411 02 20 5	отходы (хвосты) цианирования руд серебряных и золотосодержащих обезвоженные	359 250,00
V класс	2 22 411 08 39 5	отходы (хвосты) флотации руд серебряных и золотосодержащих	761 661,60
V класс	2 22 411 31 20 5	отходы (хвосты) гравитационного обогащения руд драгоценных металлов	93 200,00
V класс	2 22 412 11 40 5	отходы промывки песков золотосодержащих	1 718 660,00
V класс	2 22 522 11 39 5	отходы (хвосты) флотации свинцово-цинковых руд	536 683,80
V класс	2 31 112 01 21 5	отходы известняка, доломита и мела в кусковой форме практически неопасные	0,00
V класс	2 31 112 02 40 5	отсев известковых, доломитовых, меловых частиц с размером частиц не более 5 мм практически неопасный	1,10
V класс	2 31 211 21 40 5	отсев песчаных частиц крупностью более 5 мм при добыче песка	23 888,00
V класс	2 99 101 03 20 5	скальные породы кремнистые при проходке подземных горных выработок, не содержащие полезные ископаемые	107 012,00
V класс	2 99 101 99 20 5	скальные породы в смеси при проходке подземных горных выработок, не содержащие полезные ископаемые	17 280,00
V класс	3 01 129 21 20 5	отходы мясной и/или рыбной продукции при очистке термокамеры для копчения	5,00
V класс	3 01 161 11 42 5	пыль зерновая	357,23
V класс	3 01 161 12 49 5	отходы от механической очистки зерна	4,22
V класс	3 01 161 41 49 5	отходы дробленки и сечки овсяной	6,00
V класс	3 01 161 45 49 5	отходы дробленки и сечки ячменной	6,00
V класс	3 01 171 21 49 5	технологические потери муки пшеничной	40,92
V класс	3 01 171 22 49 5	технологические потери муки ржаной	2,60
V класс	3 01 171 29 49 5	технологические потери муки пшеничной, ржаной и овсяной в смеси	1,10
V класс	3 01 179 02 39 5	отходы теста	0,78
V класс	3 01 179 05 29 5	скорлупа от куриных яиц	0,00
V класс	3 01 240 02 49 5	зерновая оболочка солода	3,80
V класс	3 01 240 05 29 5	дробина солодовая (пивная)	647,50
V класс	3 03 111 01 23 5	обрезки и обрывки хлопчатобумажных тканей	0,74
V класс	3 03 111 09 23 5	обрезки и обрывки смешанных тканей	3,78

Класс опасности	Код ФККО	Наименование видов отходов, сгруппированных по классам опасности для окружающей среды	Образование отходов за 2020 год, тонн
V класс	3 05 111 15 20 5	кора с примесью земли при транспортировке, хранении, окорке древесины практически безопасная	147,20
V класс	3 05 220 01 21 5	горбыль из натуральной чистой древесины	2 890,07
V класс	3 05 220 02 21 5	рейка из натуральной чистой древесины	13,90
V класс	3 05 220 03 21 5	щепа натуральной чистой древесины	15,04
V класс	3 05 220 04 21 5	обрезь натуральной чистой древесины	827,51
V класс	3 05 230 01 43 5	опилки натуральной чистой древесины	710,44
V класс	3 05 230 02 22 5	стружка натуральной чистой древесины	180,33
V класс	3 05 291 11 20 5	опилки и стружка натуральной чистой древесины несортированные	1 510,73
V класс	3 05 291 91 20 5	прочие несортированные древесные отходы из натуральной чистой древесины	67,88
V класс	3 06 121 12 29 5	срыв бумаги	0,00
V класс	3 31 151 02 20 5	обрезки вулканизированной резины	1,01
V класс	3 41 400 01 20 5	отходы стекловолокна	0,80
V класс	3 41 901 01 20 5	бой стекла	14,14
V класс	3 42 110 01 20 5	бой шамотного кирпича	5,23
V класс	3 43 100 02 20 5	бой керамики	0,03
V класс	3 43 210 01 20 5	бой строительного кирпича	114,86
V класс	3 46 118 12 21 5	отходы бетона при зачистке оборудования производства товарного бетона	1,70
V класс	3 46 200 01 20 5	бой бетонных изделий	10,70
V класс	3 46 200 02 20 5	бой железобетонных изделий	162,00
V класс	3 48 551 12 20 5	отходы затвердевшего силикатного расплава при плавлении шихты в печи и его сливе из печи в производстве минеральных тепло- и звукоизоляционных материалов	101,60
V класс	3 57 150 11 49 5	песок формовочный горелый отработанный практически неопасный	400,05
V класс	3 61 212 01 22 5	стружка чугуная незагрязненная	1,20
V класс	3 61 212 02 22 5	стружка стальная незагрязненная	14,84
V класс	3 61 212 03 22 5	стружка черных металлов несортированная незагрязненная	288,42
V класс	3 61 212 05 22 5	стружка бронзы незагрязненная	0,00
V класс	3 61 212 06 22 5	стружка латуни незагрязненная	0,80
V класс	3 61 212 07 22 5	стружка алюминиевая незагрязненная	0,00
V класс	4 01 210 11 31 5	пищевая масложировая продукция из растительных жиров, утратившая потребительские свойства	5,00
V класс	4 01 510 11 29 5	хлебобулочные, мучные кондитерские изделия недлительного хранения, утратившие потребительские свойства	1,50
V класс	4 02 131 01 62 5	спецодежда из натуральных волокон, утратившая потребительские свойства, пригодная для изготовления ветоши	9,92

Класс опасности	Код ФККО	Наименование видов отходов, сгруппированных по классам опасности для окружающей среды	Образование отходов за 2020 год, тонн
V класс	4 02 131 99 62 5	прочие изделия из натуральных волокон, утратившие потребительские свойства, пригодные для изготовления ветоши	0,10
V класс	4 04 140 00 51 5	тара деревянная, утратившая потребительские свойства, незагрязненная	390,47
V класс	4 04 190 00 51 5	прочая продукция из натуральной древесины, утратившая потребительские свойства, незагрязненная	15,01
V класс	4 04 211 11 51 5	упаковка из фанеры, утратившая потребительские свойства, незагрязненная	183,30
V класс	4 05 122 01 60 5	использованные книги, журналы, брошюры, проспекты, каталоги	0,08
V класс	4 05 122 02 60 5	отходы бумаги и картона от канцелярской деятельности и делопроизводства	179,56
V класс	4 05 130 01 20 5	бумажные втулки (без покрытия и пропитки), утратившие потребительские свойства	0,25
V класс	4 05 181 01 60 5	мешки бумажные невлагопрочные (без битумной пропитки, прослойки и армированных слоев), утратившие потребительские свойства, незагрязненные	1,06
V класс	4 05 182 01 60 5	отходы упаковочной бумаги незагрязненные	156,52
V класс	4 05 183 01 60 5	отходы упаковочного картона незагрязненные	584,82
V класс	4 05 184 01 60 5	отходы упаковочного гофрокартона незагрязненные	29,30
V класс	4 05 189 11 60 5	упаковка из бумаги и/или картона в смеси незагрязненная	31,20
V класс	4 05 212 13 60 5	отходы упаковки бумажной с влагопрочными полиэтиленовыми слоями незагрязненные	0,12
V класс	4 05 811 01 60 5	отходы упаковочных материалов из бумаги и картона несортированные незагрязненные	129,70
V класс	4 05 913 01 60 5	отходы упаковочных материалов из бумаги и картона, загрязненные пищевыми продуктами	61,70
V класс	4 31 110 01 51 5	трубы, трубки из вулканизированной резины, утратившие потребительские свойства, незагрязненные	3,60
V класс	4 31 110 02 51 5	шланги и рукава из вулканизированной резины, утратившие потребительские свойства, незагрязненные	2,31
V класс	4 31 120 01 51 5	ленты конвейерные, приводные ремни, утратившие потребительские свойства, незагрязненные	39,09
V класс	4 31 141 12 20 5	резиновая обувь, утратившая потребительские свойства, незагрязненная практически неопасная	0,08

Класс опасности	Код ФККО	Наименование видов отходов, сгруппированных по классам опасности для окружающей среды	Образование отходов за 2020 год, тонн
V класс	4 31 199 91 72 5	отходы прочих изделий из вулканизированной резины незагрязненные в смеси	0,25
V класс	4 31 300 01 52 5	резинометаллические изделия отработанные незагрязненные	7,85
V класс	4 34 110 02 29 5	отходы пленки полиэтилена и изделий из нее незагрязненные	54,24
V класс	4 34 110 03 51 5	лом и отходы изделий из полиэтилена незагрязненные (кроме тары)	0,86
V класс	4 34 110 04 51 5	отходы полиэтиленовой тары незагрязненной	24,59
V класс	4 34 120 02 29 5	отходы пленки полипропилена и изделий из нее незагрязненные	67,42
V класс	4 34 120 04 51 5	отходы полипропиленовой тары незагрязненной	11,01
V класс	4 34 141 01 20 5	отходы пенопласта на основе полистирола незагрязненные	0,90
V класс	4 34 181 01 51 5	лом и отходы изделий из полиэтилентерефталата незагрязненные	75,39
V класс	4 34 191 99 20 5	отходы продукции из прочих пластмасс на основе эфиров целлюлозы незагрязненные	3,88
V класс	4 34 199 01 20 5	отходы продукции из целлофана незагрязненные	10,96
V класс	4 34 250 01 29 5	отходы полиуретановой пены незагрязненные	0,10
V класс	4 34 991 21 72 5	лом и отходы изделий из полиэтилена и полиэтилентерефталата в смеси незагрязненные	3,10
V класс	4 42 161 11 20 5	отходы торфа сфагнового, не загрязненного опасными веществами	0,00
V класс	4 43 118 71 62 5	фильтры рукавные из натуральных и синтетических волокон, загрязненные неорганическими нерастворимыми минеральными веществами	0,00
V класс	4 51 100 00 00 0	отходы стекла и изделий из стекла незагрязненные	0,30
V класс	4 51 101 00 20 5	лом изделий из стекла	86,45
V класс	4 51 102 00 20 5	тара стеклянная незагрязненная	0,23
V класс	4 56 100 01 51 5	абразивные круги отработанные, лом отработанных абразивных кругов	22,67
V класс	4 56 200 01 29 5	шкурка шлифовальная отработанная	0,03
V класс	4 57 112 11 60 5	отходы теплоизоляционного материала на основе базальтового волокна практически неопасные	0,00
V класс	4 59 110 01 51 5	лом керамических изоляторов	5,93
V класс	4 59 110 11 71 5	лом фарфоровых и стеклянных изоляторов в смеси незагрязненный	1,70

Класс опасности	Код ФККО	Наименование видов отходов, сгруппированных по классам опасности для окружающей среды	Образование отходов за 2020 год, тонн
V класс	4 59 110 99 51 5	керамические изделия прочие, утратившие потребительские свойства, незагрязненные	175,10
V класс	4 59 121 11 51 5	керамические изделия технического назначения отработанные незагрязненные практически неопасные	153,00
V класс	4 61 010 01 20 5	лом и отходы, содержащие незагрязненные черные металлы в виде изделий, кусков, несортированные	44 592,87
V класс	4 61 100 01 51 5	лом и отходы чугуновых изделий незагрязненные	0,00
V класс	4 61 100 99 20 5	лом и отходы чугунные несортированные	15,46
V класс	4 61 200 01 51 5	лом и отходы стальных изделий незагрязненные	884,96
V класс	4 61 200 02 21 5	лом и отходы стальные в кусковой форме незагрязненные	33,10
V класс	4 61 200 99 20 5	лом и отходы стальные несортированные	6 582,32
V класс	4 62 100 01 20 5	лом и отходы незагрязненные, содержащие медные сплавы, в виде изделий, кусков, несортированные	37,49
V класс	4 62 130 01 51 5	лом и отходы изделий из бронзы незагрязненные	0,00
V класс	4 62 130 99 20 5	лом и отходы бронзы несортированные	0,10
V класс	4 62 140 02 21 5	лом и отходы латуни в кусковой форме незагрязненные	0,00
V класс	4 62 140 99 20 5	лом и отходы латуни несортированные	22,28
V класс	4 62 200 01 51 5	лом и отходы заготовок и изделий из алюминия незагрязненные (кроме лома электротехнических изделий)	37,75
V класс	4 62 200 02 51 5	лом электротехнических изделий из алюминия (провод, голые жилы кабелей и шнуров, шины распределительных устройств, трансформаторов, выпрямители)	40,68
V класс	4 62 200 03 21 5	лом и отходы алюминия в кусковой форме незагрязненные	0,00
V класс	4 62 200 05 51 5	лом алюминиевых банок из-под напитков	0,00
V класс	4 62 200 06 20 5	лом и отходы алюминия несортированные	54,67
V класс	4 82 302 01 52 5	отходы изолированных проводов и кабелей	1,74
V класс	4 82 303 01 52 5	провод медный эмалированный, утративший потребительские свойства	0,27
V класс	4 82 411 00 52 5	лампы накаливания, утратившие потребительские свойства	2,84
V класс	6 11 300 02 20 5	золошлаковая смесь от сжигания углей при гидроудалении золы-уноса и топливных шлаков практически неопасная	747,37
V класс	6 11 400 00 00 0	золошлаковые смеси от сжигания углей прочие	0,50
V класс	6 11 400 02 20 5	золошлаковая смесь от сжигания углей практически неопасная	749 467,66

Класс опасности	Код ФККО	Наименование видов отходов, сгруппированных по классам опасности для окружающей среды	Образование отходов за 2020 год, тонн
V класс	6 11 900 02 40 5	зола от сжигания древесного топлива практически неопасная	299,78
V класс	6 18 901 01 20 5	отходы при очистке котлов от накипи	8,50
V класс	7 10 110 01 71 5	мусор с защитных решеток при водозаборе	1,70
V класс	7 10 110 02 39 5	отходы (осадки) водоподготовки при механической очистке природных вод	26,03
V класс	7 10 211 01 20 5	ионообменные смолы отработанные при водоподготовке	15,70
V класс	7 10 212 52 20 5	уголь активированный, отработанный при подготовке воды, практически неопасный	1,35
V класс	7 21 100 02 39 5	осадок очистных сооружений дождевой (ливневой) канализации практически неопасный	1,06
V класс	7 21 800 02 39 5	отходы (шлам) при очистке сетей, колодцев дождевой (ливневой) канализации практически неопасный	52,00
V класс	7 22 101 02 71 5	мусор с защитных решеток хозяйственно-бытовой и смешанной канализации практически неопасный	13,15
V класс	7 22 102 02 39 5	осадок с песколовок при очистке хозяйственно-бытовых и смешанных сточных вод практически неопасный	1 910,44
V класс	7 22 200 02 39 5	ил стабилизированный биологических очистных сооружений хозяйственно-бытовых и смешанных сточных вод	19 765,20
V класс	7 22 231 11 33 5	осадок биологических очистных сооружений хозяйственно-бытовых и смешанных сточных вод обезвоженный с применением флокулянтов практически неопасный	0,10
V класс	7 22 431 12 39 5	смесь осадков механической и биологической очистки хозяйственно-бытовых и смешанных сточных вод аэробно стабилизированная, обезвоженная, практически неопасная	48,39
V класс	7 33 210 02 72 5	мусор и смет производственных помещений практически неопасный	211,60
V класс	7 33 220 02 72 5	мусор и смет от уборки складских помещений практически неопасный	96,88
V класс	7 33 390 02 71 5	смет с территории предприятия практически неопасный	2 799,42
V класс	7 36 100 01 30 5	пищевые отходы кухонь и организаций общественного питания несортированные	1 824,93
V класс	7 36 100 11 72 5	непищевые отходы (мусор) кухонь и организаций общественного питания практически неопасные	69,06
V класс	7 47 991 11 40 5	зола от высокотемпературного термического обезвреживания отходов в крематоре практически неопасная	101,10

Класс опасности	Код ФККО	Наименование видов отходов, сгруппированных по классам опасности для окружающей среды	Образование отходов за 2020 год, тонн
V класс	8 11 100 01 49 5	грунт, образовавшийся при проведении землеройных работ, не загрязненный опасными веществами	4 501 514,76
V класс	8 11 111 12 49 5	отходы грунта при проведении открытых земляных работ практически неопасные	0,00
V класс	8 11 123 12 39 5	шламы буровые при горизонтальном, наклонно-направленном бурении с применением бурового раствора глинистого на водной основе практически неопасные	4,10
V класс	8 19 100 01 49 5	отходы песка незагрязненные	1 400,00
V класс	8 22 101 01 21 5	отходы цемента в кусковой форме	17,24
V класс	8 22 201 01 21 5	лом бетонных изделий, отходы бетона в кусковой форме	125,99
V класс	8 22 301 01 21 5	лом железобетонных изделий, отходы железобетона в кусковой форме	598,45
V класс	8 23 101 01 21 5	лом строительного кирпича незагрязненный	46,10
V класс	8 23 201 01 21 5	лом черепицы, керамики незагрязненный	0,02
V класс	8 30 100 01 71 5	лом дорожного полотна автомобильных дорог (кроме отходов битума и асфальтовых покрытий)	29,20
V класс	8 41 211 12 52 5	шпалы железнодорожные железобетонные отработанные практически неопасные	441,60
V класс	8 90 011 11 72 5	мусор от строительных и ремонтных работ, содержащий материалы, изделия, отходы которых отнесены к V классу опасности	12,20
V класс	9 12 181 01 21 5	лом шамотного кирпича незагрязненный	113,89
V класс	9 12 191 01 21 5	лом огнеупорного мертеля незагрязненный	4,87
V класс	9 19 100 01 20 5	остатки и огарки стальных сварочных электродов	46,22
V класс	9 20 310 01 52 5	тормозные колодки отработанные без накладок асбестовых	223,54
V класс	9 21 751 12 39 5	осадок сточных вод мойки автомобильного транспорта практически неопасный	26,86
V класс	9 64 122 01 39 5	осадок нейтрализации серной кислоты природным известняком	1,30

Прогноз количества образования иных видов отходов, не относящихся к ТКО, в разрезе блоков ФККО и классов опасности по годам реализации территориальной схемы приведен в приложении А4. Для формирования прогноза за базовое значение применяется среднее значение количества образования иных видов отходов, не относящихся к ТКО за 2019 и 2020 годы.

Прогноз количества образования отходов строительства и ремонта сформирован с применением индекса, вычисленного на основе показателя о планируемом вводе жилья согласно прогнозу (вариант 1) социально-экономического развития Забайкальского края на долгосрочный период до 2030 года.

Прогноз количества образования отходов снабжения электричеством, газом и паром, отходов водоснабжения и водоотведения, прочих отходов производства и потребления, а также отходов потребления производственных и непроизводственных (материалы, изделия, утратившие потребительские свойства) по годам реализации территориальной схемы рассчитан на основании предполагаемой динамики численности населения Забайкальского края по среднему варианту прогноза среднегодовой численности населения Федеральной службы государственной статистики (Росстат) (Статистический бюллетень «Предположительная численность населения Российской Федерации до 2035 года», опубликованном на сайте Росстата 26 марта 2020 года).

Прогноз количества образования отходов добычи полезных ископаемых, отходов промышленного производства строился на основе данных о прогнозной динамике индекса промышленного производства по Забайкальскому краю, полученных из прогноза (вариант 1) социально-экономического развития Забайкальского края на долгосрочный период до 2030 года.

Для прогноза количества образования отходов сельского хозяйства использовались данные о прогнозной динамике индекса производства продукции сельского хозяйства по Забайкальскому краю, полученные из прогноза (вариант 1) социально-экономического развития Забайкальского края на долгосрочный период до 2030 года.

В электронной модели территориальной схемы отображены данные о количестве образующихся иных видов отходов, не относящихся к ТКО, для каждого источника образования отходов.

В таблице 3.5 представлены сводные данные о количестве образующихся отходов производства и потребления на территории Забайкальского края по видам отходов на основании отчетности 2-ТП (отходы) за 2020 год. Количество ТКО определено отдельно, на основании сведений об источниках образования ТКО, нормативов накопления ТКО и сведений о фактическом образовании ТКО.

Таблица 3.5. Сводная информация о количестве отходов различных видов, образующихся на территории Забайкальского края

№ п/п	Наименование вида отхода	Класс опасности	Образовано, тонн
1	Твердые коммунальные отходы	IV–V	279 764,08
	в том числе крупногабаритные отходы (10%)	V	27 976,41
2	Отходы сельского, лесного хозяйства, рыбоводства и рыболовства	III–V	11 709,02
3	Отходы добычи полезных ископаемых	IV–V	369 026 391,20
4	Отходы обрабатывающих производств	IV–V	9 862,97
5	Отходы потребления, производственные и непроизводственные; материалы, изделия, утратившие потребительские свойства	I–V	58 291,21
6	Отходы обеспечения электроэнергией, газом и	IV–V	781 193,12

№ п/п	Наименование вида отхода	Класс опасности	Образовано, тонн
	паром		
7	Отходы при водоснабжении, водоотведении, деятельности по сбору, обработке, утилизации, обезвреживанию, размещению отходов	III-V	52 262,36
8	Отходы строительства и ремонта	III-V	4 526 754,94
9	Отходы при выполнении прочих видов деятельности	II-V	17 256,16
Итого			374 763 485,06

3.3. Морфологический состав ТКО

Наиболее значимой характеристикой ТКО является морфологический состав.

Детальные данные о морфологическом составе ТКО и динамике его изменения являются основной исходной информацией для оценки рентабельности извлечения утильных фракций из отходов и определения экономической выгоды от использования ценных компонентов ТКО, позволяющих получить востребованную на рынке продукцию из вторсырья. Морфологический состав отходов, как правило, изучается при проведении натурных исследований в целях расчета нормативов накопления ТКО, либо в процессе разработки генеральных схем очистки территорий населенных пунктов регионов.

Исследования по морфологическому составу ТКО в Забайкальском крае не проводились. В таблице 3.6 представлен ориентировочный морфологический состав по основным компонентам ТКО по усредненным данным исследований Академии коммунального хозяйства им. К. Д. Памфилова для северной климатической зоны.

Таблица 3.6. Морфологический состав ТКО

Компонент	Процентная составляющая, %
Пищевые и растительные отходы	35,5
Бумага, картон	30,5
Дерево	3,5
Черный металлолом	3,5
Цветной металлолом	1
Текстиль	5
Кости	1,5
Стекло	5
Кожа, резина	2,5
Камни, штукатурка	2
Полимерные материалы	3,5
Прочее	1,5
Отсев (менее 15 мм)	5
ИТОГО	100

3.4. Нормативы накопления ТКО и расчет массы образуемых твердых коммунальных отходов

Нормативы накопления ТКО на территории Забайкальского края утверждены приказом Региональной службы по тарифам и ценообразованию Забайкальского края от 18 ноября 2021 года № 439-НПА «О внесении изменения в приложение к приказу Региональной службы по тарифам и ценообразованию Забайкальского края от 18 февраля 2021 года № 21-НПА «Об установлении нормативов накопления твердых коммунальных отходов на территории Забайкальского края» в соответствии с Федеральным законом от 24 июня 1998 года № 89-ФЗ «Об отходах производства и потребления», постановлением Правительства Российской Федерации от 4 апреля 2016 года № 269 «Об утверждении Правил определения нормативов накопления твердых коммунальных отходов», приказом Минстроя Российской Федерации от 28 июля 2016 года № 524/пр «Об утверждении методических рекомендаций по вопросам, связанным с определением нормативов накопления твердых коммунальных отходов», Положением о Региональной службе по тарифам и ценообразованию Забайкальского края, утвержденным постановлением Правительства Забайкальского края от 16 мая 2017 года № 196 и представлены в таблице 3.7.

Таблица 3.7. Нормативы накопления ТКО на территории Забайкальского края

№ п/п	Наименование категории объектов	Расчетная единица, в отношении которой устанавливается норматив	Среднемесячный норматив накопления ТКО	Годовой норматив накопления ТКО
			куб. м/расч. ед./мес.	куб. м/расч. ед./год
I. Население				
1.	с 1 декабря 2021 года			
1.1.	Индивидуальные жилые дома	1 проживающий	0,105	1,257
1.2.	Многоквартирные дома	1 проживающий	0,145	1,744
2.	с 1 июля 2022 года			
2.1.	Индивидуальные жилые дома	1 проживающий	0,109	1,307
2.2.	Многоквартирные дома	1 проживающий	0,157	1,886
II. Прочие потребители				
3.	Административные здания, учреждения, конторы			
3.1.	Банки, финансовые учреждения	1 сотрудник	0,014	0,167
3.2.	Отделение связи	1 сотрудник	0,178	2,139
3.3.	Административные, офисные учреждения	1 сотрудник	0,173	2,075

№ п/п	Наименование категории объектов	Расчетная единица, в отношении которой устанавливается норматив	Среднемесячный норматив накопления ТКО	Годовой норматив накопления ТКО
4.	Предприятия торговли			
4.1.	Продовольственный магазин	1 кв. метр общей площади	0,028	0,335
4.2.	Промтоварный магазин, аптеки	1 кв. метр общей площади	0,02	0,239
4.3.	Павильон	1 кв. метр общей площади	0,021	0,248
4.4.	Супермаркет (универмаг)	1 кв. метр общей площади	0,035	0,416
4.5.	Рынки промтоварные	1 кв. метр общей площади	0,016	0,192
5.	Предприятия транспортной инфраструктуры			
5.1.	Автомастерские, шиномонтажная мастерская, станция технического обслуживания	1 машино-место	0,092	1,101
5.2.	Автозаправочные станции	1 машино-место	0,108	1,294
5.3.	Гаражи, парковки закрытого типа	1 машино-место	0,008	0,101
5.4.	Железнодорожные и автовокзалы, аэропорты, речные порты	1 пассажир	0,395	4,741
6.	Дошкольные и учебные заведения			
6.1.	Дошкольное образовательное учреждение	1 ребенок	0,078	0,936
6.2.	Общеобразовательное учреждение	1 учащийся	0,053	0,638
6.3.	Учреждения начального и среднего профессионального образования, высшего профессионального и послевузовского образования или иное учреждение, осуществляющее образовательный процесс	1 учащийся	0,0003	0,004
6.4.	Детские дома, интернаты	1 место	0,294	3,531
7.	Культурно-развлекательные, спортивные учреждения			
7.1.	Клубы, кинотеатры, концертные залы, театры, цирки	1 место	0,01	0,124

№ п/п	Наименование категории объектов	Расчетная единица, в отношении которой устанавливается норматив	Среднемесячный норматив накопления ТКО	Годовой норматив накопления ТКО
7.2.	Библиотеки, архивы	1 место	0,065	0,777
7.3.	Спортивные клубы, центры, комплексы	1 место	0,001	0,012
8.	Предприятия общественного питания			
8.1.	Кафе, рестораны, бары, закусочные, столовые	1 место	0,139	1,668
9.	Предприятия службы быта			
9.1.	Ремонт и пошив одежды	1 кв. метр общей площади	0,017	0,203
9.2.	Парикмахерские, косметические салоны, салоны красоты	1 место	0,152	1,828
9.3.	Гостиницы	1 место	0,232	2,79
9.4.	Общежития	1 место	0,213	2,554
10.	Предприятия в сфере похоронных услуг			
10.1.	Кладбища	1 место	0,016	0,192
10.2.	Организация, оказывающая ритуальные услуги	1 кв. метр общей площади	0,001	0,017
11.	Предприятия иных отраслей промышленности	1 сотрудник	0,07	0,843

По результатам проведенных замеров в течение четырех сезонов было определено, что доля КГО в составе ТКО составляет 10%.

Численность населения Забайкальского края принята по состоянию на 1 января 2022 года. Количество расчетных единиц (нормообразующих показателей) было определено оценочно по фактическим (при наличии информации) или расчетным данным (на основании сведений, содержащихся в базе данных федеральной службы государственной статистики, а также открытых данных). По источникам образования ТКО в части объектов общественного назначения использовались данные регионального оператора по заключенным договорам на оказание услуги по обращению с ТКО. Если договор между региональным оператором и собственником ТКО заключен без учета утвержденных нормативов накопления («по факту»), то количество образуемых такими источниками ТКО оценивалось по фактически законтрактованным объемам.

Сводные результаты расчета количества и объема образующихся ТКО по муниципальным образованиям приведены в таблицах 3.8 и 3.9. Результаты расчета количества ТКО, образующихся на территории Забайкальского края в разрезе поселений представлены в электронной модели территориальной схемы и в приложении А1.

Общее расчетное количество ТКО, образующихся на территории Забайкальского края в течение года, составляет 279 764,08 тонны. Среднее

значение плотности в местах накопления ТКО по данным регионального оператора составляет 110,0 кг/куб. м.

В электронной модели территориальной схемы представлены расчеты количества образующихся ТКО для каждого источника образования ТКО в разрезе муниципальных образований.

Прогноз количества образования ТКО по годам реализации территориальной схемы сформирован с учетом индекса изменения численности населения на основании предполагаемой динамики численности населения Забайкальского края по среднему варианту прогноза среднегодовой численности населения Федеральной службы государственной статистики (Росстат) (Статистический бюллетень «Предположительная численность населения Российской Федерации до 2035 года», опубликованном на сайте Росстата 26 марта 2020 года), и коэффициента изменения удельного показателя образования ТКО в размере 0,4% на каждый год действия территориальной схемы. Прогноз количества и объема образования отходов приведен в таблице 3.10.

Таблица 3.8. Результаты расчета массы ТКО IV–V классов опасности, образующихся на территории Забайкальского края

Муниципальное образование	Масса образующихся ТКО, тонн в год ³													
	индивидуальные жилые дома	многоквартирные дома	административные здания, учреждения, конторы	предприятия торговли	предприятия транспортной инфраструктуры	дошкольные и учебные заведения	культурно-развлекательные, спортивные учреждения	предприятия общественного питания	предприятия службы быта	предприятия в сфере похоронных услуг ⁴	предприятия иных отраслей промышленности	военные части, городки	учреждения УФСИН	Итого
Забайкальский край														
Муниципальный район «Агинский район»	1849	604	56	121	2	164	18	41	6	0	38	0	0	2902
Муниципальный район «Балейский район»	1732	879	607	393	20	335	23	18	10	0	56	0	0	4073
Муниципальный район «Борзинский район»	3119	4788	409	2386	257	442	21	31	181	188	251	437	0	12510
Муниципальный район «Газимуро-Заводский район»	1062	132	85	214	20	93	17	34	18	0	57	0	0	1733
Муниципальный район	1975	0	108	145	17	132	17	49	6	0	83	0	0	2531

³ Округленные значения, могут колебаться в пределах математической погрешности.

⁴ В настоящее время состав отходов, образуемых категорией объектов «Кладбища», в соответствии со справочником ФККО не содержит виды отходов, относящиеся к ТКО, и образуемое количество отходов транспортируется в соответствии с отдельно заключенными договорами в установленном законодательством Российской Федерации порядке.

Муниципальное образование	Масса образующихся ТКО, тонн в год ³													
	индивидуальные жилые дома	многоквартирные дома	административные здания, учреждения, конторы	предприятия торговли	предприятия транспортной инфраструктуры	дошкольные и учебные заведения	культурно-развлекательные, спортивные учреждения	предприятия общественного питания	предприятия службы быта	предприятия в сфере похоронных услуг ⁴	предприятия иных отраслей промышленности	военные части, городки	учреждения УФСИН	итого
Забайкальский край														
«Дульдургинский район»														
Муниципальный район «Забайкальский район»	1526	1996	2020	502	290	130	17	72	156	0	218	0	0	6926
Муниципальный район «Калганский район»	964	23	40	109	6	136	8	0	6	0	11	0	0	1303
Муниципальный район «Карымский район»	3679	1635	279	1164	117	320	33	82	45	41	344	69	38	7847
Муниципальный район «Город Краснокаменск и Краснокаменский район»	876	10209	376	791	41	203	56	107	158	1	147	1	63	13029
Муниципальный район «Красночикойский район»	2356	59	183	206	9	246	11	37	60	58	60	0	0	3284
Муниципальный район «Кыринский район»	1530	107	84	305	2	84	8	23	6	6	38	4	0	2197
Муниципальный район «Могойтуйский район»	3141	474	124	215	96	227	10	107	29	0	167	122	0	4710

Муниципальное образование	Масса образующихся ТКО, тонн в год ³													
	индивидуальные жилые дома	многоквартирные дома	административные здания, учреждения, конторы	предприятия торговли	предприятия транспортной инфраструктуры	дошкольные и учебные заведения	культурно-развлекательные, спортивные учреждения	предприятия общественного питания	предприятия службы быта	предприятия в сфере похоронных услуг ⁴	предприятия иных отраслей промышленности	военные части, городки	учреждения УФСИН	итого
Забайкальский край														
Муниципальный район «Могочинский район»	2029	1773	638	1534	259	271	100	133	150	0	1608	2	0	8497
Муниципальный район «Нерчинский район»	2554	1634	189	960	129	289	18	29	58	9	64	12	93	6038
Муниципальный район «Оловянинский район»	2481	3222	247	340	335	194	24	46	31	0	309	3	63	7295
Муниципальный район «Ононский район»	1226	24	105	27	2	213	13	3	0	0	27	19	0	1658
Муниципальный район «Петровск-Забайкальский район»	2167	189	80	303	48	326	16	0	7	9	28	0	0	3174
Муниципальный район «Сретенский район»	2099	1140	570	551	72	306	41	70	71	41	77	1	0	5037
Муниципальный район «Тунгиро-Олёкминский район»	183	0	4	4	1	11	2	0	6	0	1	0	0	211
Муниципальный район	2209	396	96	162	46	84	17	11	38	29	24	4	0	3116

Муниципальное образование	Масса образующихся ТКО, тонн в год ³													
	индивидуальные жилые дома	многоквартирные дома	административные здания, учреждения, конторы	предприятия торговли	предприятия транспортной инфраструктуры	дошкольные и учебные заведения	культурно-развлекательные, спортивные учреждения	предприятия общественного питания	предприятия службы быта	предприятия в сфере похоронных услуг ⁴	предприятия иных отраслей промышленности	военные части, городки	учреждения УФСИН	итого
Забайкальский край														
«Улётовский район»														
Муниципальный район «Хилокский район»	3054	1043	428	911	126	473	370	62	86	17	84	7	0	6663
Муниципальный район «Чернышевский район»	2846	2218	316	961	163	492	44	227	148	0	194	1	0	7612
Муниципальный район «Читинский район»	7569	2404	856	964	448	522	55	198	244	0	800	369	0	14428
Муниципальный район «Шелопугинский район»	867	22	52	22	3	70	4	0	1	4	3	0	0	1048
Муниципальный район «Шилкинский район»	3381	2770	331	832	165	563	50	93	168	48	338	1	0	8739
Городской округ «Город Чита»	7844	58782	11069	17996	4087	3580	584	4266	2964	2255	4723	2007	397	120553
Городской округ «Посёлок Агинское»	2421	270	107	383	41	200	18	12	20	0	6	1	0	3481
Городской округ «Город Петровск-Забайкальский»	621	2204	400	243	79	403	11	6	124	99	89	0	0	4279

Муниципальное образование	Масса образующихся ТКО, тонн в год ³													
	индивидуальные жилые дома	многоквартирные дома	административные здания, учреждения, конторы	предприятия торговли	предприятия транспортной инфраструктуры	дошкольные и учебные заведения	культурно-развлекательные, спортивные учреждения	предприятия общественного питания	предприятия службы быта	предприятия в сфере похоронных услуг ⁴	предприятия иных отраслей промышленности	военные части, городки	учреждения УФСИН	Итого
Забайкальский край														
Городской округ ЗАТО п. Горный	23	1937	5	69	0	30	1	0	17	0	13	216	0	2312
Акшинский муниципальный округ	1074	184	46	115	2	98	14	2	0	21	29	0	0	1585
Александрово-Заводский муниципальный округ	943	4	29	25	4	58	7	8	25	0	7	0	0	1111
Каларский муниципальный округ	600	626	310	295	31	132	13	40	33	0	201	0	0	2281
Нерчинско-Заводский муниципальный округ	1197	0	174	99	3	62	9	7	1	0	22	0	0	1575
Приаргунский муниципальный округ	2004	827	243	280	90	243	6	38	25	0	57	1	0	3815
Тунгокоченский муниципальный округ	1350	262	171	217	13	63	13	14	48	2	59	0	0	2210
Итого	74551	102839	20838	33843	7023	11194	1671	5869	4949	2830	10230	3275	653	279764

Таблица 3.9. Результаты расчета объема ТКО IV–V классов опасности, образующихся на территории
Забайкальского края

Муниципальное образование	Объем образующихся ТКО, куб. м в год ⁵													
	индивидуальные жилые дома	многоквартирные дома	административные здания, учреждения, конторы	предприятия торговли	предприятия транспортной инфраструктуры	дошкольные и учебные заведения	культурно-развлекательные, спортивные учреждения	предприятия общественного питания	предприятия службы быта	предприятия в сфере похоронных услуг ⁶	предприятия иных отраслей промышленности	военные части, городки	учреждения УФСИН	итого
Забайкальский край														
Муниципальный район «Агинский район»	16813	5492	510	1103	19	1495	168	377	57	0	345	0	0	26379
Муниципальный район «Балейский район»	15747	7995	5515	3574	185	3043	208	164	91	0	507	0	0	37028
Муниципальный район «Борзинский район»	28354	43531	3722	21686	2335	4018	190	284	1648	1711	2279	3969	0	113727

⁵ Округленные значения, могут колебаться в пределах математической погрешности

⁶ В настоящее время состав отходов, образуемых категорией объектов «Кладбища», в соответствии со справочником ФККО не содержит виды отходов, относящиеся к ТКО, и образуемое количество отходов транспортируется в соответствии с отдельно заключенными договорами в установленном законодательством Российской Федерации порядке

Муниципальное образование	Объем образующихся ТКО, куб. м в год ³													
	индивидуальные жилые дома	многоквартирные дома	административные здания, учреждения, конторы	предприятия торговли	предприятия транспортной инфраструктуры	дошкольные и учебные заведения	культурно-развлекательные, спортивные учреждения	предприятия общественного питания	предприятия службы быта	предприятия в сфере похоронных услуг ⁶	предприятия иных отраслей промышленности	военные части, городки	учреждения УФСИН	итого
Забайкальский край														
Муниципальный район «Газимуро-Заводский район»	9659	1198	777	1949	181	849	155	307	161	0	519	0	0	15754
Муниципальный район «Дульдургинский район»	17951	0	978	1318	152	1202	151	447	56	0	751	0	0	23006
Муниципальный район «Забайкальский район»	13873	18148	18364	4564	2636	1185	152	652	1415	0	1978	0	0	62967
Муниципальный район «Калганский район»	8764	211	366	989	50	1241	71	0	56	0	102	0	0	11850
Муниципальный район «Карымский район»	33444	14865	2538	10579	1061	2913	304	749	412	376	3123	631	344	71337

Муниципальное образование	Объем образующихся ТКО, куб. м в год ⁵													
	индивидуальные жилые дома	многоквартирные дома	административные здания, учреждения, конторы	предприятия торговли	предприятия транспортной инфраструктуры	дошкольные и учебные заведения	культурно-развлекательные, спортивные учреждения	предприятия общественного питания	предприятия службы быта	предприятия в сфере похоронных услуг ⁶	предприятия иных отраслей промышленности	военные части, городки	учреждения УФСИН	итого
Забайкальский край														
Муниципальный район «Город Краснокаменск и Краснокаменский район»	7965	92812	3421	7188	368	1841	508	972	1441	11	1340	7	568	118441
Муниципальный район «Красночикойский район»	21421	539	1659	1874	77	2233	98	333	550	525	544	0	0	29852
Муниципальный район «Кыринский район»	13912	973	761	2771	17	766	75	210	54	52	346	38	0	19976
Муниципальный район «Могойтуйский район»	28555	4305	1125	1952	874	2062	95	970	263	0	1515	1105	0	42821
Муниципальный район	18444	16119	5796	13947	2356	2459	912	1208	1363	2	14619	17	0	77243

Муниципальное образование	Объем образующихся ТКО, куб. м в год ⁵													
	индивидуальные жилые дома	многоквартирные дома	административные здания, учреждения, конторы	предприятия торговли	предприятия транспортной инфраструктуры	дошкольные и учебные заведения	культурно-развлекательные, спортивные учреждения	предприятия общественного питания	предприятия службы быта	предприятия в сфере похоронных услуг ⁶	предприятия иных отраслей промышленности	военные части, городки	учреждения УФСИН	ИТОГО
Забайкальский край														
район «Могочинский район»														
Муниципальный район «Нерчинский район»	23216	14854	1719	8727	1177	2630	160	263	531	79	586	107	846	54893
Муниципальный район Оловянинский район»	22550	29292	2246	3092	3047	1766	218	421	281	1	2809	27	568	66319
Муниципальный район «Ононский район»	11143	221	952	245	20	1932	115	28	0	0	242	173	0	15072
Муниципальный район «Петровск-Забайкальский район»	19702	1719	726	2756	440	2959	149	0	63	85	252	0	0	28851
Муниципальный район	19081	10362	5186	5005	650	2779	372	640	641	372	698	6	0	45794

Муниципальное образование	Объем образующихся ТКО, куб. м в год ⁶													
	индивидуальные жилые дома	многоквартирные дома	административные здания, учреждения, конторы	предприятия торговли	предприятия транспортной инфраструктуры	дошкольные и учебные заведения	культурно-развлекательные, спортивные учреждения	предприятия общественного питания	предприятия службы быта	предприятия в сфере похоронных услуг ⁶	предприятия иных отраслей промышленности	военные части, городки	учреждения УФСИН	итого
Забайкальский край														
район «Сретенский район»														
Муниципальный район «Тунгиро-Олёкминский район»	1663	0	32	41	5	100	15	0	56	0	6	0	0	1917
Муниципальный район «Улётовский район»	20077	3601	874	1471	416	760	159	103	346	266	220	38	0	28331
Муниципальный район «Хилокский район»	27763	9483	3893	8278	1148	4303	3368	566	786	157	763	65	0	60573
Муниципальный район «Чернышевский район»	25876	20161	2874	8737	1486	4476	398	2064	1349	3	1767	7	0	69197
Муниципальный район «Читинский район»	68808	21851	7779	8763	4074	4741	505	1801	2216	3	7277	3350	0	131167

Муниципальное образование	Объем образующихся ТКО, куб. м в год ⁵													
	индивидуальные жилые дома	многоквартирные дома	административные здания, учреждения, конторы	предприятия торговли	предприятия транспортной инфраструктуры	дошкольные и учебные заведения	культурно-развлекательные, спортивные учреждения	предприятия общественного питания	предприятия службы быта	предприятия в сфере похоронных услуг ⁶	предприятия иных отраслей промышленности	военные части, городки	учреждения УФСИН	итого
Забайкальский край														
район»														
Муниципальный район «Шелопугинский район»	7884	198	475	197	25	634	34	2	13	37	29	4	0	9532
Муниципальный район «Шилкинский район»	30733	25183	3005	7561	1501	5120	454	849	1530	433	3070	6	0	79446
Городской округ «Город Чита»	71307	534381	100630	163597	37151	32541	5313	38782	26942	20501	42937	18243	3606	1095932
Городской округ «Посёлок Агинское»	22008	2458	976	3483	375	1819	164	107	186	2	59	11	0	31647
Городской округ «Город Петровск-Забайкальский»	5642	20032	3637	2209	721	3661	103	57	1130	900	807	0	0	38899
Городской округ ЗАТО п. Горный	210	17609	49	631	0	275	13	0	157	1	114	1962	0	21022

Муниципальное образование	Объем образующихся ТКО, куб. м в год ⁵													
	индивидуальные жилые дома	многоквартирные дома	административные здания, учреждения, конторы	предприятия торговли	предприятия транспортной инфраструктуры	дошкольные и учебные заведения	культурно-развлекательные, спортивные учреждения	предприятия общественного питания	предприятия службы быта	предприятия в сфере похоронных услуг ⁶	предприятия иных отраслей промышленности	военные части, городки	учреждения УФСИН	итого
Забайкальский край														
Акшинский муниципальный округ	9765	1675	419	1044	14	891	127	17	0	193	263	0	0	14409
Александрово-Заводский муниципальный округ	8570	34	267	228	41	525	68	75	224	0	63	0	0	10096
Каларский муниципальный округ	5457	5692	2821	2685	279	1199	114	368	298	1	1824	0	0	20737
Нерчинско-Заводский муниципальный округ	10883	0	1581	898	31	564	85	65	13	0	199	0	0	14319
Приаргунский муниципальный округ	18221	7521	2213	2546	820	2213	56	347	223	0	515	6	0	34683

Муниципальное образование	Объем образующихся ТКО, куб. м в год ⁵													
	индивидуальные жилые дома	многоквартирные дома	административные здания, учреждения, конторы	предприятия торговли	предприятия транспортной инфраструктуры	дошкольные и учебные заведения	культурно-развлекательные, спортивные учреждения	предприятия общественного питания	предприятия службы быта	предприятия в сфере похоронных услуг ⁶	предприятия иных отраслей промышленности	военные части, городки	учреждения УФСИН	итого
Забайкальский край														
Тунгокоченский муниципальный округ	12276	2381	1550	1973	116	569	114	125	436	15	536	2	0	20095
Итого	677739	934897	189436	307661	63850	101766	15191	53351	44987	25725	93001	29772	5933	2543310

Таблица 3.10. Прогноз образования ТКО IV–V классов опасности (тонн, куб. м)⁷

Показатель/ Муниципальное образование	Год									
	2022	2023	2024	2025	2026	2027	2028	2029	2030	2031
Прогноз численности населения (на начало года), тыс. человек	1 042,7	1 035,9	1028,8	1021,7	1014,6	1007,7	1001,1	994,8	988,8	983,2

⁷ Округленные значения, могут колебаться в пределах математической погрешности

Показатель/ Муниципальное образование	Год									
	2022	2023	2024	2025	2026	2027	2028	2029	2030	2031
Сводный индекс изменения массы к предыдущему году	-	1,017188	0,997119	0,997071	0,997023	0,997172	0,997424	0,997682	0,997945	0,998314
Прогнозные значения образования ТКО, тонн										
Забайкальский край										
Муниципальный район «Агинский район»	2902	2952	2943	2934	2926	2917	2910	2903	2897	2892
Муниципальный район «Балейский район»	4073	4143	4131	4119	4107	4095	4085	4075	4067	4060
Муниципальный район «Борзинский район»	12510	12725	12688	12651	12613	12578	12545	12516	12491	12470
Муниципальный район «Газимуро-Заводский район»	1733	1763	1758	1752	1747	1742	1738	1734	1730	1727
Муниципальный район «Дульдургинский район»	2531	2574	2567	2559	2552	2544	2538	2532	2527	2522
Муниципальный район «Забайкальский район»	6926	7045	7025	7004	6984	6964	6946	6930	6916	6904
Муниципальный район «Калганский район»	1303	1326	1322	1318	1314	1311	1307	1304	1301	1299
Муниципальный район «Карымский район»	7847	7982	7959	7936	7912	7890	7869	7851	7835	7822
Муниципальный район «Город Краснокаменск и Краснокаменский район»	13029	13252	13214	13176	13136	13099	13065	13035	13008	12986
Муниципальный район «Красночикойский район»	3284	3340	3331	3321	3311	3302	3293	3285	3279	3273
Муниципальный район «Кыринский район»	2197	2235	2229	2222	2215	2209	2204	2198	2194	2190
Муниципальный район «Могойтуйский район»	4710	4791	4777	4763	4749	4736	4724	4713	4703	4695

Показатель/ Муниципальное образование	Год									
	2022	2023	2024	2025	2026	2027	2028	2029	2030	2031
Муниципальный район «Могочинский район»	8497	8643	8618	8593	8567	8543	8521	8501	8484	8469
Муниципальный район «Нерчинский район»	6038	6142	6124	6106	6088	6071	6055	6041	6029	6019
Муниципальный район «Оловянинский район»	7295	7420	7399	7377	7355	7335	7316	7299	7284	7271
Муниципальный район «Ононский район»	1658	1686	1682	1677	1672	1667	1663	1659	1655	1653
Муниципальный район «Петровск-Забайкальский район»	3174	3228	3219	3209	3200	3191	3183	3175	3169	3163
Муниципальный район «Сретенский район»	5037	5124	5109	5094	5079	5065	5052	5040	5029	5021
Муниципальный район «Тунгиро- Олёкминский район»	211	215	214	213	213	212	211	211	211	210
Муниципальный район «Улётовский район»	3116	3170	3161	3152	3142	3133	3125	3118	3112	3106
Муниципальный район «Хилокский район»	6663	6778	6758	6738	6718	6699	6682	6666	6653	6641
Муниципальный район «Чернышевский район»	7612	7742	7720	7698	7675	7653	7633	7616	7600	7587
Муниципальный район «Читинский район»	14428	14676	14634	14591	14548	14507	14469	14436	14406	14382
Муниципальный район «Шелопугинский район»	1048	1067	1063	1060	1057	1054	1051	1049	1047	1045
Муниципальный район «Шилкинский район»	8739	8889	8864	8838	8811	8786	8764	8744	8726	8711
Городской округ «Город Чита»	120553	122625	122271	121913	121550	121207	120894	120614	120366	120163

Показатель/ Муниципальное образование	Год									
	2022	2023	2024	2025	2026	2027	2028	2029	2030	2031
Городской округ «Посёлок Агинское»	3481	3541	3531	3520	3510	3500	3491	3483	3476	3470
Городской округ «Город Петровск-Забайкальский»	4279	4352	4340	4327	4314	4302	4291	4281	4272	4265
Городской округ ЗАТО п. Горный	2312	2352	2345	2338	2332	2325	2319	2314	2309	2305
Акиншинский муниципальный округ	1585	1612	1608	1603	1598	1594	1589	1586	1583	1580
Александрово-Заводский муниципальный округ	1111	1130	1126	1123	1120	1117	1114	1111	1109	1107
Каларский муниципальный округ	2281	2320	2314	2307	2300	2293	2288	2282	2278	2274
Нерчинско-Заводский муниципальный округ	1575	1602	1598	1593	1588	1584	1580	1576	1573	1570
Приаргунский муниципальный округ	3815	3881	3869	3858	3847	3836	3826	3817	3809	3803
Тунгокоченский муниципальный округ	2210	2248	2242	2235	2229	2222	2217	2212	2207	2203
Итого	279764	284573	283753	282922	282079	281282	280557	279907	279331	278860
Прогнозные значения образования ТКО, куб. м										
Забайкальский край										
Муниципальный район «Агинский район»	26379	26832	26755	26677	26597	26522	26454	26392	26338	26294
Муниципальный район «Балейский район»	37028	37665	37556	37446	37335	37229	37133	37047	36971	36909
Муниципальный район «Борзинский район»	113727	115681	115348	115010	114668	114344	114049	113785	113551	113359
Муниципальный район «Газимуро-Заводский район»	15754	16024	15978	15931	15884	15839	15798	15762	15729	15703

Показатель/ Муниципальное образование	Год									
	2022	2023	2024	2025	2026	2027	2028	2029	2030	2031
Муниципальный район «Дульдургинский район»	23006	23401	23334	23266	23196	23131	23071	23018	22970	22932
Муниципальный район «Забайкальский район»	62967	64049	63864	63677	63488	63308	63145	62999	62869	62763
Муниципальный район «Калганский район»	11850	12054	12019	11984	11948	11914	11883	11856	11832	11812
Муниципальный район «Карымский район»	71337	72564	72354	72143	71928	71724	71540	71374	71227	71107
Муниципальный район «Город Краснокаменск и Краснокаменский район»	118441	120477	120130	119778	119421	119084	118777	118502	118258	118059
Муниципальный район «Красночикойский район»	29852	30365	30278	30189	30099	30014	29937	29867	29806	29756
Муниципальный район «Кыринский район»	19976	20319	20260	20201	20141	20084	20032	19986	19945	19911
Муниципальный район «Могойтуйский район»	42821	43557	43431	43304	43175	43053	42942	42843	42755	42683
Муниципальный район «Могочинский район»	77243	78571	78345	78115	77883	77662	77462	77283	77124	76994
Муниципальный район «Нерчинский район»	54893	55836	55676	55513	55347	55191	55049	54921	54808	54716
Муниципальный район «Оловяннинский район»	66319	67458	67264	67067	66867	66678	66507	66352	66216	66104
Муниципальный район «Ононский район»	15072	15331	15287	15242	15197	15154	15115	15080	15049	15023
Муниципальный район «Петровск-Забайкальский район»	28851	29347	29262	29177	29090	29008	28933	28866	28806	28758
Муниципальный район «Сретенский район»	45794	46581	46446	46310	46173	46042	45923	45817	45723	45646

Показатель/ Муниципальное образование	Год									
	2022	2023	2024	2025	2026	2027	2028	2029	2030	2031
Муниципальный район «Тунгиро-Олёкминский район»	1917	1950	1945	1939	1933	1928	1923	1918	1914	1911
Муниципальный район «Улётовский район»	28331	28818	28735	28651	28566	28485	28411	28346	28287	28240
Муниципальный район «Хилокский район»	60573	61614	61436	61256	61074	60901	60744	60604	60479	60377
Муниципальный район «Чернышевский район»	69197	70386	70183	69978	69769	69572	69393	69232	69090	68973
Муниципальный район «Читинский район»	131167	133422	133038	132648	132253	131879	131539	131234	130965	130744
Муниципальный район «Шелопугинский район»	9532	9696	9668	9639	9611	9583	9559	9537	9517	9501
Муниципальный район «Шилкинский район»	79446	80812	80579	80343	80104	79877	79671	79487	79323	79190
Городской округ «Город Чита»	1095932	1114770	1111557	1108302	1105002	1101878	1099039	1096492	1094238	1092393
Городской округ «Посёлок Агинское»	31647	32190	32098	32004	31908	31818	31736	31663	31598	31544
Городской округ «Город Петровск-Забайкальский»	38899	39567	39453	39338	39221	39110	39009	38919	38839	38773
Городской округ ЗАТО п. Горный	21022	21383	21321	21259	21196	21136	21081	21032	20989	20954
Акшинский муниципальный округ	14409	14657	14614	14572	14528	14487	14450	14416	14387	14362
Александрово-Заводский муниципальный округ	10096	10269	10240	10210	10179	10151	10125	10101	10080	10063
Каларский муниципальный округ	20737	21094	21033	20971	20909	20850	20796	20748	20705	20670

Показатель/ Муниципальное образование	Год									
	2022	2023	2024	2025	2026	2027	2028	2029	2030	2031
Нерчинско-Заводский муниципальный округ	14319	14565	14523	14481	14438	14397	14360	14326	14297	14273
Приаргунский муниципальный округ	34683	35279	35177	35074	34970	34871	34781	34700	34629	34571
Тунгокоченский муниципальный округ	20095	20440	20381	20322	20261	20204	20152	20105	20064	20030
Итого	2543310	2587025	2579571	2572015	2564358	2557107	2550520	2544607	2539377	2535095

Раздел 4. Целевые показатели по обезвреживанию, утилизации и размещению отходов

4.1. Данные об установленных и достигнутых на территории Забайкальского края значениях целевых показателей по обезвреживанию, утилизации и размещению отходов, в том числе ТКО

В соответствии с Основами государственной политики в области экологического развития Российской Федерации на период до 2030 года стратегической целью государственной политики в области экологического развития является решение социально-экономических задач, обеспечивающих экологически ориентированный рост экономики, сохранение благоприятной окружающей среды, биологического разнообразия и природных ресурсов для удовлетворения потребностей нынешнего и будущих поколений, реализации права каждого человека на благоприятную окружающую среду, укрепления правопорядка в области охраны окружающей среды и обеспечения экологической безопасности.

Постановлением Правительства Забайкальского края от 10 апреля 2014 года № 188 утверждена государственная программа Забайкальского края «Охрана окружающей среды», в составе которой утверждена подпрограмма «Совершенствование охраны компонентов окружающей среды» (с последующими изменениями и дополнениями).

Вышеуказанным документом установлены в том числе показатели, приведенные в таблице 4.1.

Таблица 4.1. Показатели государственной программы Забайкальского края «Охрана окружающей среды»

Наименование показателя (индикатора)	Ед. изм.	Значения по годам реализации																			
		2014		2015		2016		2017		2018		2019		2020		2021		2022	2023	2024	
		план	факт	план	факт	план	факт	план	факт	план	факт	план	факт	план	факт	план	факт	план	план	план	
Государственная программа Забайкальского края «Охрана окружающей среды»																					
ПЦ2 Показатель «Доля утилизации образовавшихся отходов производства и потребления, в том числе твердых коммунальных отходов»	%	0,7	0	0,7	0	5	0	5,8	5,8	6,2	6,2	7	н/д	7	н/д	7	н/д	7	7	7	
Подпрограмма «Совершенствование охраны компонентов окружающей среды»																					
2.1. ПОМ1 Показатель «Количество ликвидированных несанкционированных свалок» (нарастающим итогом)	ед.	0	0	0	0	0	0	0	0	0	0	0	н/д	300	н/д	0	н/д	0	0	0	

Наименование показателя (индикатора)	Ед. изм.	Значения по годам реализации																			
		2014		2015		2016		2017		2018		2019		2020		2021		2022	2023	2024	
		план	факт	план	факт	план	факт	план	факт	план	факт	план	факт	план	факт	план	факт	план	план	план	
2.1. ПОМ2 Показатель «Количество объектов размещения, захоронения, хранения, обезвреживания отходов в соответствии с территориальной схемой в области обращения с отходами, в том числе с твердыми коммунальными отходами, Забайкальского края» (нарастающим итогом)	ед.	0	0	0	0	0	0	0	0	0	0	0	н/д	0	н/д	0	н/д	3	5	5	
Основное мероприятие «Региональный проект «Комплексная система обращения с твердыми коммунальными отходами (Забайкальский край)»																					
2.7. ПОМ1 Показатель «Доля направленных на утилизацию отходов, выделенных в результате раздельного накопления и обработки (сортировки) твердых коммунальных отходов, в общей массе образованных твердых	%	-	-	-	-	-	-	-	-	5	-	0	0	0	0	1,5	0	2,4	8,6	8,6	

Наименование показателя (индикатора)	Ед. изм.	Значения по годам реализации																			
		2014		2015		2016		2017		2018		2019		2020		2021		2022	2023	2024	
		план	факт	план	факт	план	факт	план	факт	план	факт	план	факт	план	факт	план	факт	план	план	план	
коммунальных отходов»																					
2.7. ПОМ2 Показатель «Доля твердых коммунальных отходов, направленных на обработку (сортировку), в общей массе образованных твердых коммунальных отходов»	%	-	-	-	-	-	-	-	-	2	-	0	н/д	0	н/д	13,7	н/д	16	17,8	17,8	
2.7. ПОМ2 Показатель «Доля направленных на захоронение твердых коммунальных отходов, в том числе прошедших обработку (сортировку), в общей массе образованных твердых коммунальных отходов»	%	-	-	-	-	-	-	-	-	-	-	100	н/д	100	н/д	98,5	н/д	97,6	90,9	90,9	

Достигнутые за 2019 и 2020 годы значения показателя «Доля обезвреженных и утилизированных отходов в общем количестве образованных отходов I–V классов опасности» (целевые значения показателя государственными и региональными программами не установлены) составили: 2019 год – 85,97%; 2020 год – 56,93%.

В качестве показателей по обезвреживанию, утилизации и размещению отходов, устанавливаемых в целом по Забайкальскому краю, в территориальной схеме определены:

- доля обработанных отходов в общем объеме отходов, образовавшихся в процессе производства и потребления, суммарно и с разбивкой по видам и классам опасности отходов;
- доля утилизированных, обезвреженных отходов в общем объеме отходов, образовавшихся в процессе производства и потребления, суммарно и с разбивкой по видам и классам опасности отходов;
- доля отходов, направляемых на захоронение, в общем объеме отходов, образовавшихся в процессе производства и потребления, суммарно и с разбивкой по классам опасности отходов.

Значения указанных показателей за 2019 и 2020 годы с разбивкой по видам отходов и классам опасности представлены в таблицах 4.2 и 4.3 соответственно.

Таблица 4.2. Значения целевых показателей по утилизации, обезвреживанию и размещению отходов с разбивкой по видам отходов и классам опасности за 2019 год

Класс опасности	Образовано	Обработано	Утилизировано	Обезврежено	Захоронено
Отходы сельского, лесного хозяйства, рыбоводства и рыболовства					
I класс	0,0%	0,0%	0,0%	0,0%	0,0%
II класс	0,0%	0,0%	0,0%	0,0%	0,0%
III класс	100%	0,0%	100%	0,0%	0,0%
IV класс	100%	0,0%	16,53%	0,0%	0,0%
V класс	100%	0,0%	83,04%	0,0%	0,0%
Отходы добычи полезных ископаемых					
I класс	0,0%	0,0%	0,0%	0,0%	0,0%
II класс	0,0%	0,0%	0,0%	0,0%	0,0%
III класс	0,0%	0,0%	0,0%	0,0%	0,0%
IV класс	100%	0,0%	0,0%	0,0%	100%
V класс	100%	0,0%	86,18%	0,0%	0,75%
Отходы обрабатывающих производств					
I класс	0,0%	0,0%	0,0%	0,0%	0,0%
II класс	0,0%	0,0%	0,0%	0,0%	0,0%
III класс	0,0%	0,0%	0,0%	0,0%	0,0%
IV класс	100%	0,0%	0,0%	0,0%	0,0%
V класс	100%	0,0%	81,49%	0,04%	0,0%
Отходы потребления, производственные и непроизводственные					

Класс опасности	Образовано	Обработано	Утилизировано	Обезврежено	Захоронено
I класс	100%	0,0%	284,47%	0,0%	0,0%
II класс	100%	12055,99%	0,0%	0,0%	0,0%
III класс	100%	3,06%	83,82%	3,07%	0,0%
IV класс	100%	0,0%	61,64%	0,0%	6,37%
V класс	100%	0,0%	2,14%	0,0%	0,0%
Отходы обеспечения электроэнергией, газом и паром					
I класс	0,0%	0,0%	0,0%	0,0%	0,0%
II класс	0,0%	0,0%	0,0%	0,0%	0,0%
III класс	0,0%	0,0%	0,0%	0,0%	0,0%
IV класс	100%	0,0%	2,61%	0,0%	0,0%
V класс	100%	0,05%	9,95%	0,0%	28,66%
Отходы при водоснабжении, водоотведении, деятельности по сбору, обработке, утилизации, обезвреживанию, размещению отходов					
I класс	0,0%	0,0%	0,0%	0,0%	0,0%
II класс	0,0%	0,0%	0,0%	0,0%	0,0%
III класс	100%	0,0%	0,0%	0,0%	0,0%
IV класс	100%	0,0%	0,0%	6,41%	0,16%
V класс	100%	0,0%	50,87%	0,0%	0,0%
Отходы строительства и ремонта					
I класс	0,0%	0,0%	0,0%	0,0%	0,0%
II класс	0,0%	0,0%	0,0%	0,0%	0,0%
III класс	100%	0,0%	141,06%	0,0%	0,0%
IV класс	100%	0,0%	1510,92%	0,0%	0,0%
V класс	100%	0,0%	87,77%	0,0%	0,0%
Отходы при выполнении прочих видов деятельности					
I класс	0,0%	0,0%	0,0%	0,0%	0,0%
II класс	100%	0,0%	0,0%	0,08%	0,0%
III класс	100%	0,0%	408,95%	4,79%	0,0%
IV класс	100%	0,11%	231,84%	0,41%	0,01%
V класс	100%	0,0%	0,13%	0,0%	0,57%

Таблица 4.3. Значения целевых показателей по утилизации, обезвреживанию и размещению отходов с разбивкой по видам отходов и классам опасности за 2020 год

Класс опасности	Образовано	Обработано	Утилизировано	Обезврежено	Захоронено
Отходы сельского, лесного хозяйства, рыбоводства и рыболовства					
I класс	0,0%	0,0%	0,0%	0,0%	0,0%
II класс	0,0%	0,0%	0,0%	0,0%	0,0%
III класс	100%	0,0%	100,00%	0,0%	0,0%
IV класс	100%	0,0%	20,68%	0,0%	0,0%
V класс	100%	0,0%	40,58%	5,19%	0,0%
Отходы добычи полезных ископаемых					
I класс	0,0%	0,0%	0,0%	0,0%	0,0%
II класс	0,0%	0,0%	0,0%	0,0%	0,0%
III класс	0,0%	0,0%	0,0%	0,0%	0,0%

Класс опасности	Образовано	Обработано	Утилизировано	Обезврежено	Захоронено
IV класс	100%	0,0%	0,0%	0,0%	25,35%
V класс	100%	0,0%	56,54%	0,99%	0,47%
Отходы обрабатывающих производств					
I класс	0,0%	0,0%	0,0%	0,0%	0,0%
II класс	0,0%	0,0%	0,0%	0,0%	0,0%
III класс	0,0%	0,0%	0,0%	0,0%	0,0%
IV класс	100%	0,0%	84,67%	0,0%	0,0%
V класс	100%	0,0%	74,36%	0,0%	0,06%
Отходы потребления, производственные и непроизводственные					
I класс	100%	0,0%	53,56%	11,14%	0,0%
II класс	100%	0,0%	131,80%	0,0%	0,0%
III класс	100%	0,0%	69,32%	2,70%	0,0%
IV класс	100%	0,0%	69,35%	0,71%	4,68%
V класс	100%	0,0%	2,71%	0,0%	0,02%
Отходы обеспечения электроэнергией, газом и паром (блок 6 ФККО)					
I класс	0,0%	0,0%	0,0%	0,0%	0,0%
II класс	0,0%	0,0%	0,0%	0,0%	0,0%
III класс	0,0%	0,0%	0,0%	0,0%	0,0%
IV класс	100%	0,0%	19,87%	0,0%	10,66%
V класс	100%	0,0%	14,34%	0,0%	53,89%
Отходы при водоснабжении, водоотведении, деятельности по сбору, обработке, утилизации, обезвреживанию, размещению отходов					
I класс	0,0%	0,0%	0,0%	0,0%	0,0%
II класс	0,0%	0,0%	0,0%	0,0%	0,0%
III класс	100%	0,0%	392,35%	0,0%	0,0%
IV класс	100%	0,0%	1,55%	6,01%	0,89%
V класс	100%	0,0%	38,76%	0,01%	2,78%
Отходы строительства и ремонта					
I класс	0,0%	0,0%	0,0%	0,0%	0,0%
II класс	0,0%	0,0%	0,0%	0,0%	0,0%
III класс	100%	0,0%	9,00%	0,62%	0,0%
IV класс	100%	0,0%	96,61%	0,0%	0,0%
V класс	100%	0,0%	16,78%	0,0%	0,0%
Отходы при выполнении прочих видов деятельности					
I класс	0,0%	0,0%	0,0%	0,0%	0,0%
II класс	100%	0,0%	4,48%	1,07%	0,00%
III класс	100%	0,0%	98,81%	1,08%	0,00%
IV класс	100%	0,0%	33,94%	0,17%	0,59%
V класс	100%	0,0%	1,84%	0,0%	7,22%

Суммарные значения утилизированных, обезвреженных и захороненных отходов могут составлять менее 100% или более 100% ввиду того, что отходы, образованные ранее отчетного года, могли быть утилизированы, обезврежены или захоронены в отчетном году, а образованные в отчетном могут быть утилизированы, обезврежены или захоронены в последующих, а также ввиду того, что отчетность 2-ТП (отходы) предоставляется не всеми респондентами.

4.2. Целевые показатели по обезвреживанию, утилизации и размещению отходов на территории Забайкальского края на срок действия территориальной схемы

С учетом осуществления тарифного регулирования в области обращения с твердыми коммунальными отходами только деятельности операторов по обращению с твердыми коммунальными отходами территориальной схемой предусмотрено установление целевых показателей по обезвреживанию, утилизации и размещению отходов на весь срок действия территориальной схемы исключительно в отношении твердых коммунальных отходов.

Поэтапная реализация мероприятий по созданию новых/реконструкции действующих объектов по обращению с отходами, предусмотренных территориальной схемой, позволит увеличить количество ТКО, направленных на обработку, повысить уровень утилизированных отходов и снизить количество захораниваемых отходов.

В таблице 4.4 приведены прогнозные значения целевых показателей по обращению с твердыми коммунальными отходами на период до 2031 года, характеризующие создание и развитие комплексной системы обращения с отходами на территории Забайкальского края в соответствии с требованиями действующего законодательства.

Таблица 4.4. Прогнозные значения целевых показателей по обработке, утилизации и размещению ТКО

Год	Доля обработанных ТКО в общем количестве образованных ТКО, не менее, %	Доля обезвреженных ТКО в общем количестве образованных ТКО, не менее, %	Доля утилизированных ТКО в общем количестве образованных ТКО, не менее, %	Доля захороненных ТКО в общем количестве образованных ТКО, не более, %	Доля направленных на утилизацию отходов, выделенных в результате раздельного накопления и обработки (сортировки) ТКО, в общей массе образованных ТКО, не менее, %	Доля ТКО, направленных на обработку (сортировку), в общей массе образованных ТКО, не менее, %	Доля направленных на захоронение ТКО, в том числе прошедших обработку (сортировку), в общей массе образованных ТКО, не более, %
2022	18,0	0,0	4,0	96,0	4,0	18,0	96,0
2023	35,1	0,0	8,8	91,2	8,8	35,1	91,2
2024	52,2	0,8	15,7	83,5	15,7	52,2	83,5
2025	99,2	0,8	49,4	49,8	49,4	99,2	49,8
2026	99,2	0,8	49,4	49,8	49,4	99,2	49,8
2027	99,2	0,8	49,4	49,8	49,4	99,2	49,8
2028	99,2	0,8	49,4	49,8	49,4	99,2	49,8
2029	99,2	0,8	49,4	49,8	49,4	99,2	49,8
2030	99,2	0,8	49,4	49,8	49,4	99,2	49,8
2031	99,2	0,8	49,4	49,8	49,4	99,2	49,8

4.3. Показатели эффективности объектов по обращению с отходами

В соответствии с постановлением Правительства Российской Федерации от 16 мая 2016 года № 424 «Об утверждении порядка разработки, утверждения и корректировки инвестиционных и производственных программ в области обращения с ТКО, в том числе порядка определения плановых и фактических значений показателей эффективности объектов обработки, обезвреживания, захоронения ТКО, а также осуществления контроля за реализацией инвестиционных и производственных программ», к показателям эффективности объектов захоронения ТКО относятся:

- доля проб подземных вод, почвы и воздуха, отобранных по результатам производственного экологического контроля, не соответствующих установленным требованиям, в общем объеме таких проб;
- количество возгораний твердых коммунальных отходов в расчете на единицу площади объекта захоронения твердых коммунальных отходов.

Показателем эффективности объектов обработки ТКО является доля твердых коммунальных отходов, направляемых на утилизацию, в массе твердых коммунальных отходов, принятых на обработку.

К показателям эффективности объектов обезвреживания твердых коммунальных отходов относятся:

- показатель снижения класса опасности твердых коммунальных отходов;
- количество выработанной и отпущенной в сеть тепловой и электрической энергии, топлива, полученного из твердых коммунальных отходов, в расчете на 1 тонну твердых коммунальных отходов, поступивших на объект обезвреживания твердых коммунальных отходов;
- доля проб подземных вод, почвы и воздуха, отобранных по результатам производственного экологического контроля, не соответствующих установленным требованиям, в общем объеме таких проб.

Плановые значения показателей эффективности объектов определяются в отношении каждого объекта и устанавливаются на каждый год в течение срока действия производственной программы регулируемой организации в соответствии с инвестиционной программой.

Плановые значения показателей эффективности объектов устанавливаются на основании предложения оператора, осуществляющего регулируемые виды деятельности в сфере обращения с отходами и эксплуатирующего объекты, исходя из:

- фактических значений показателей эффективности за предыдущие 3 года;

- требований к объектам размещения ТКО, утверждаемых Правительством Российской Федерации (для объектов захоронения ТКО);
- сравнения плановых значений показателей эффективности с показателями аналогичных объектов, расположенных на территории Забайкальского края, или сравнения технологий, применяемых на объекте с наилучшими доступными технологиями в соответствии с информационно-техническими справочниками по наилучшим доступным технологиям, утверждаемыми уполномоченным федеральным органом исполнительной власти;
- обязательств регулируемой организации, предусмотренных концессионными соглашениями, инвестиционными договорами и (или) государственными контрактами, соглашением между Правительством Забайкальского края и региональным оператором по обращению с ТКО.

Плановые значения показателей эффективности объектов определяются исходя из мероприятий, включенных в инвестиционную и производственную программы регулируемой организации.

Плановые значения показателей эффективности объектов подлежат корректировке в случае внесения изменений в инвестиционную и (или) производственную программы регулируемой организации в соответствии с вносимыми изменениями.

В случае если в отношении объекта не предусматриваются мероприятия по реконструкции, капитальному или текущему ремонту в соответствующем году, плановые значения показателей эффективности объекта определяются на уровне, который не ниже фактических значений показателей.

Периодом расчета плановых и фактических значений показателей эффективности объектов является календарный год. Фактические показатели эффективности объекта определяются в отношении каждого объекта за предыдущие 3 года.

Раздел 5. Места накопления отходов

5.1. Существующая система накопления ТКО

Накопление ТКО может осуществляться несколькими различными способами:

- в контейнерах, расположенных на контейнерных площадках;
- в контейнерах, расположенных в мусороприемных камерах (при наличии соответствующей внутридомовой инженерной системы);
- в контейнерах для накопления КГО;
- бестарный – в пакетах (мешках), размещаемых в установленных местах;
- путем приема отходов по заявке;
- путем объезда территории и приема отходов по графику;
- в контейнерах для отдельного сбора отходов (при наличии действующей в регионе отдельной системы накопления ТКО).

В регионе действует система одноэтапного вывоза ТКО с предварительным сбором в контейнеры объемом 0,75; 1,1 куб. м или мешки различной емкости. Сведения о контейнерных площадках и контейнерах, расположенных на территории Забайкальского края по данным органов местного самоуправления, приведены в приложении А5 и в электронной модели территориальной схемы (по состоянию на апрель 2022 года).

В Забайкальском крае для накопления ТКО контейнеры объемом 0,75 и 1,1 куб. м используются в зонах застройки многоквартирными домами. Для накопления ТКО в зоне застройки индивидуальными жилыми домами, в зоне садоводческих, дачных и огороднических товариществ, как правило, используется бестарный способ накопления ТКО.

Отдельные площадки для накопления КГО на территории региона, как правило, не оборудуются, население размещает КГО на тех же площадках, где размещается ТКО. Затем КГО вручную загружается в грузовые автомобили сотрудниками транспортных компаний. В настоящее время отдельные площадки для накопления КГО оборудованы только в г. Чите и г. Краснокаменске.

Производство работ по сбору (накоплению), вывозу ТКО и КГО от населения, проживающего в многоквартирном жилом секторе, осуществляется организациями, управляющими многоквартирными жилыми домами, по договору с региональным оператором в соответствии с установленным графиком.

Юридическим и физическим лицам предоставляется возможность заказа однократной установки и вывоза бункера для удаления крупногабаритных отходов у регионального оператора.

В некоторых муниципальных образованиях в многоквартирных домах организована система накопления в контейнерах, расположенных в

мусороприемных камерах (посредством мусоропроводов). При этом отходы накапливаются в специально отведенном помещении внутри дома в течение суток и более, что приводит к распространению запахов, размножению насекомых и грызунов, являющихся переносчиками различных заболеваний. Мусоропроводы требуют регулярного обслуживания для дезинфекции и удаления засоров. С учетом вышеизложенного, а также с учетом невозможности организовать раздельное накопление отходов, поступающих через мусоропровод, такая система накопления твердых коммунальных отходов бесперспективна и должна быть постепенно ликвидирована.

Учитывая уровень оснащённости муниципальных образований Забайкальского края контейнерными площадками, в большинстве населенных пунктов применяется бестарная система – накопление ТКО в мешках. Сбор и транспортирование ТКО при такой системе накопления ТКО осуществляется в соответствии с установленными графиками на территории населенного пункта. Периодичность вывоза отходов бестарной системы от индивидуального жилого фонда, садоводческих и дачных объединений в настоящее время осуществляется раз в неделю или реже. Вместе с тем такая система является устаревшей и целесообразна ее замена на систему накопления ТКО с использованием контейнерных площадок.

Также на территории Забайкальского края существует возможность применения заявочной системы – вывоз ТКО по разовым заявкам (по заявке заказчика региональный оператор устанавливает свой контейнер на определенный срок, либо предоставляет специализированный транспорт под крупногабаритные отходы, заказчик своими силами производит загрузку отходов в контейнеры или машины).

Уровень организации централизованной системы сбора ТКО от населения муниципальных районов и городских округов Забайкальского края по данным регионального оператора представлен в таблице 5.1. Доля населения, охваченная централизованным сбором ТКО, определена по формуле:

$$Дц = Чц / Ч \times 100, \text{ где:}$$

Дц – доля населения, охваченного централизованным сбором ТКО, %;

Чц – численность населения, обслуживаемого централизованным сбором ТКО, человек;

Ч – численность всего населения, проживающего в данном муниципальном образовании, человек.

Таблица 5.1. Охват населения централизованной системой сбора и вывоза ТКО

№ п/п	Муниципальное образование	Численность населения на 01.01.2022	Система накопления и сбора ТКО							% охвата населения регулярной системой очистки ⁸
			контейнерная				бестарная			
			в контейнерах, расположенных на контейнерных площадках	в контейнерах, расположенных в мусороприемных камерах (при наличии мусоропровода)	в контейнерах для накопления КГО	в пакетах (мешках)	по заявкам	по графику	в контейнерах для раздельного сбора отходов	
Забайкальский край										
1	Городской округ «Город Чита»	350 047	+	+	+	+	+	+	+	100
2	Городской округ «Город Петровск-Забайкальский»	15 438	+	-	-	+	-	+	-	100
3	Городской округ ЗАТО п. Горный	9 866	+	-	-	+	-	+	-	100
4	Городской округ «Поселок Агинское»	18 521	+	-	-	+	-	+	-	100
5	Каларский муниципальный округ	7 393								
5.1	пгт Новая Чара	3 624	+	-	-	+	-	+	-	100
6	Приаргунский муниципальный округ	18 357								
6.1	пгт Приаргунск	6 869	+	-	-	+	-	+	-	100
6.2	пгт Кличка	1 061	-	-	-	+	-	+	-	100
7	Муниципальный район «Акшинский район»*	8 540								
7.1	Сельское поселение «Акшинское»	3 318	+	-	-	+	-	+	-	100
7.2	Сельское поселение «Бытэвское»	405	-	-	-	+	-	+	-	100
7.3	Сельское поселение «Курулгинское»	336	-	-	-	+	-	+	-	100

⁸ Вывоз ТКО по постоянному графику

№ п/п	Муниципальное образование	Численность населения на 01.01.2022	Система накопления и сбора ТКО							% охвата населения регулярной системой очистки ⁸
			контейнерная				бестарная			
			в контейнерах, расположенных на контейнерных площадках	в контейнерах, расположенных в мусороприемных камерах (при наличии мусоропровода)	в контейнерах для накопления КГО	в пакетах (мешках)	по заявкам	по графику	в контейнерах для раздельного сбора отходов	
Забайкальский край										
7.4	Сельское поселение «Могойтуйское»	389	-	-	-	+	-	+	-	100
7.5	Сельское поселение «Нарасунское»	732	-	-	-	+	-	+	-	100
7.6	Сельское поселение «Новокургатайское»	629	-	-	-	+	-	+	-	100
7.7	Сельское поселение «Оройское»	359	-	-	-	+	-	+	-	100
7.8	Сельское поселение «Тохторское»	284	-	-	-	+	-	+	-	100
7.9	Сельское поселение «Убур-Тохторское»	191	-	-	-	+	-	+	-	100
7.10	Сельское поселение «Улачинское»	501	-	-	-	+	-	+	-	100
7.11	Сельское поселение «Урейское»	942	-	-	-	+	-	+	-	100
7.12	Сельское поселение «Усть-Илинское»	454	-	-	-	+	-	+	-	100
8	Муниципальный район «Александрово-Заводский район»*	6 704								
8.1	Сельское поселение «Ново-Акатуйское»	773	-	-	-	+	-	+	-	100
8.2	Сельское поселение «Александрово-Заводское»	2 254	-	-	-	+	-	+	-	100
8.3	Сельское поселение «Бохтинское»	513	-	-	-	+	-	+	-	100
8.4	Сельское поселение «Бутунтайское»	391	-	-	-	+	-	+	-	100
8.5	Сельское поселение «Кузнецовское»	217	-	-	-	+	-	+	-	100
8.6	Сельское поселение «Манкечурское»	621	-	-	-	+	-	+	-	99

№ п/п	Муниципальное образование	Численность населения на 01.01.2022	Система накопления и сбора ТКО							% охвата населения регулярной системой очистки ⁸
			контейнерная			бестарная			в контейнерах для раздельного сбора отходов	
			в контейнерах, расположенных на контейнерных площадках	в контейнерах, расположенных в мусороприемных камерах (при наличии мусоропровода)	в контейнерах для накопления КГО					
Забайкальский край										
8.7	Сельское поселение «Маньковское»	292	-	-	-	+	-	+	-	100
8.8	Сельское поселение «Николаевское»	111	-	-	-	+	-	+	-	100
8.9	Сельское поселение «Первококуйское»	293	-	-	-	+	-	+	-	100
8.10	Сельское поселение «Савво-Борзинское»	137	-	-	-	+	-	+	-	100
8.11	Сельское поселение «Онон-Борзинское»	297	-	-	-	+	-	+	-	100
8.12	Сельское поселение «Чиндагатайское»	236	-	-	-	+	-	+	-	100
8.13	Сельское поселение «Шаранчинское»	569	-	-	-	+	-	+	-	100
9	Муниципальный район «Балейский район»	16 688								
9.1	Городское поселение «Город Балей»	10 560	+	-	-	+	-	+	-	100
9.2	Сельское поселение «Казаковское»	720	-	-	-	+	-	+	-	100
9.3	Сельское поселение «Жидкинское»	532	-	-	-	+	-	+	-	100
9.4	Сельское поселение «Матусовское»	643	-	-	-	+	-	+	-	72
9.5	Сельское поселение «Нижнегирюнинское»	270	-	-	-	+	-	+	-	100
9.6	Сельское поселение «Нижнеильдиканское»	690	-	-	-	+	-	+	-	100
9.7	Сельское поселение «Нижнекокуйское»	470	-	-	-	+	-	+	-	81,3
9.8	Сельское поселение «Ундино-Посельское»	866	-	-	-	+	-	+	-	100
9.9	Сельское поселение «Ундинское»	923	-	-	-	+	-	+	-	100
9.10	Сельское поселение «Подойницынское»	1 014	-	-	-	+	-	+	-	100

№ п/п	Муниципальное образование	Численность населения на 01.01.2022	Система накопления и сбора ТКО							% охвата населения регулярной системой очистки ⁸		
			контейнерная				бестарная		по заявкам		по графику	в контейнерах для раздельного сбора отходов
			в контейнерах, расположенных на контейнерных площадках	в контейнерах, расположенных в мусороприемных камерах (при наличии мусоропровода)	в контейнерах для накопления КГО	в пакетах (мешках)						
Забайкальский край												
10	Муниципальный район «Борзинский район»	46 101										
10.1	Городское поселение «Борзинское»	29 385	+	-	-	+	-	+	-	100		
10.2	Городское поселение «Шерловогорское»	11 318	+	-	-	+	-	+	-	100		
10.3	Сельское поселение «Акурайское»	221	+	-	-	+	-	+	-	100		
10.4	Сельское поселение «Биликтуйское»	191	+	-	-	+	-	+	-	100		
10.5	Сельское поселение «Ключевское»	123	+	-	-	+	-	+	-	100		
10.6	Сельское поселение «Кондуйское»	452	+	-	-	+	-	+	-	100		
10.7	Сельское поселение «Курунзулайское»	284	+	-	-	+	-	+	-	100		
10.8	Сельское поселение «Новоборзинское»	276	-	-	-	+	-	+	-	100		
10.9	Сельское поселение «Южное»	441	-	-	-	+	-	+	-	100		
10.10	Сельское поселение «Переднебыркинское»	486	-	-	-	+	-	+	-	100		
10.11	Сельское поселение «Приозёрное»	267	-	-	-	+	-	+	-	100		
10.12	Сельское поселение «Соловьёвское»	460	-	-	-	+	-	+	-	100		
10.13	Сельское поселение «Усть-Озёрское»	329	-	-	-	+	-	+	-	100		
10.14	Сельское поселение «Хада-Булакское»	493	-	-	-	+	-	+	-	100		
10.15	Сельское поселение «Цаган-Олуйское»	590	-	-	-	+	-	+	-	100		
10.16	Сельское поселение «Чиндантское»	560	-	-	-	+	-	+	-	100		
10.17	Сельское поселение «Шоноктуйское»	225	-	-	-	+	-	+	-	100		

№ п/п	Муниципальное образование	Численность населения на 01.01.2022	Система накопления и сбора ТКО							% охвата населения регулярной системой очистки ⁸	
			контейнерная			бестарная		по заявкам	по графику		в контейнерах для раздельного сбора отходов
			в контейнерах, расположенных на контейнерных площадках	в контейнерах, расположенных в мусороприемных камерах (при наличии мусоропровода)	в контейнерах для накопления КГО	в пакетах (мешках)					
Забайкальский край											
11	Муниципальный район «Газимуро-Заводский район»	8 194									
11.1	Сельское поселение «Батаканское»	705	-	-	-	+	-	+	-	99	
11.2	Сельское поселение «Буруканское»	406	-	-	-	+	-	+	-	91	
11.3	Сельское поселение «Газимуро-Заводское»	3 454	-	-	-	+	-	+	-	100	
11.4	Сельское поселение «Зеренское»	227	-	-	-	+	-	+	-	0	
11.5	Сельское поселение «Кактолгинское»	410	-	-	-	+	-	+	-	0	
11.6	Сельское поселение «Новоширокинское»	1 297	+	-	-	+	-	+	-	100	
11.7	Сельское поселение «Солонеченское»	549	-	-	-	+	-	+	-	100	
11.8	Сельское поселение «Трубачевское»	589	-	-	-	+	-	+	-	100	
11.9	Сельское поселение «Ушмунское»	557	-	-	-	+	-	+	-	100	
12	Муниципальный район «Забайкальский район»	20 820									
12.1	Городское поселение «Забайкальское»	13 378	-	-	-	+	-	+	-	100	
12.2	Сельское поселение «Абагайтуйское»	364	-	-	-	+	-	+	-	100	
12.3	Сельское поселение «Рудник-Абагайтуйское»	189	-	-	-	+	-	+	-	100	
12.4	Сельское поселение «Билитуйское»	1 419	+	-	-	+	-	+	-	100	
12.5	Сельское поселение «Красновеликанское»	380	-	-	-	+	-	+	-	100	

№ п/п	Муниципальное образование	Численность населения на 01.01.2022	Система накопления и сбора ТКО							% охвата населения регулярной системой очистки ⁸	
			контейнерная			бестарная		по заявкам	по графику		в контейнерах для раздельного сбора отходов
			в контейнерах, расположенных на контейнерных площадках	в контейнерах, расположенных в мусороприемных камерах (при наличии мусоропровода)	в контейнерах для накопления КТО	в пакетах (мешках)					
Забайкальский край											
12.6	Сельское поселение «Даурское»	3 903	+	-	-	+	-	+	-	100	
12.7	Сельское поселение «Степное»	373	-	-	-	+	-	+	-	100	
12.8	Сельское поселение «Черно-Озёрское»	814	-	-	-	+	-	+	-	100	
13	Муниципальный район «Калганский район»	6 952									
13.1	Сельское поселение «Кадаинское»	808	-	-	-	+	-	+	-	100	
13.2	Сельское поселение «Буринское»	495	-	-	-	+	-	+	-	100	
13.3	Сельское поселение «Верхне-Калгуканское»	290	-	-	-	+	-	+	-	100	
13.4	Сельское поселение «Доновское»	617	-	-	-	+	-	+	-	100	
13.5	Сельское поселение «Калганское»	2 814	+	-	-	+	-	+	-	100	
13.6	Сельское поселение «Козловское»	158	-	-	-	+	-	+	-	100	
13.7	Сельское поселение «Нижне-Калгуканское»	518	-	-	-	+	-	+	-	100	
13.8	Сельское поселение «Средне-Борзинское»	399	-	-	-	+	-	+	-	100	
13.9	Сельское поселение «Чингильтуйское»	353	-	-	-	+	-	+	-	100	
13.10	Сельское поселение «Чупровское»	392	-	-	-	+	-	+	-	100	
13.11	Сельское поселение «Шивийинское»	108	-	-	-	+	-	+	-	100	
14	Муниципальный район «Карымский район»	34 007									
14.1	Городское поселение «Дарасунское»	6 488	+	-	-	+	-	+	-	100	
14.2	Городское поселение «Карымское»	12 826	+	-	-	+	-	+	-	100	

№ п/п	Муниципальное образование	Численность населения на 01.01.2022	Система накопления и сбора ТКО							% охвата населения регулярной системой очистки ⁸
			контейнерная			бестарная				
			в контейнерах, расположенных на контейнерных площадках	в контейнерах, расположенных в мусороприемных камерах (при наличии мусоропровода)	в контейнерах для накопления КГО	в пакетах (мешках)	по заявкам	по графику	в контейнерах для раздельного сбора отходов	
Забайкальский край										
14.3	Городское поселение «Курорт-Дарасунское»	2 694	+	-	-	+	-	+	-	100
14.4	Сельское поселение «Адриановское»	1 087	-	-	-	+	-	+	-	100
14.5	Сельское поселение «Большетуринское»	1 053	+	-	-	+	-	+	-	100
14.6	Сельское поселение «Жимбиринское»	491	-	-	-	+	-	+	-	100
14.7	Сельское поселение «Кадахтинское»	1 054	-	-	-	+	-	+	-	100
14.8	Сельское поселение «Кайдаловское»	902	-	-	-	+	-	+	-	100
14.9	Сельское поселение «Маякинское»	640	-	-	-	+	-	+	-	100
14.10	Сельское поселение «Нарын-Талачинское»	976	-	-	-	+	-	+	-	100
14.11	Сельское поселение «Новодоронинское»	414	-	-	-	+	-	+	-	100
14.12	Сельское поселение «Тыргетуйское»	2 236	-	-	-	+	-	+	-	100
14.13	Сельское поселение «Урульгинское»	3 186	-	-	-	+	-	+	-	100
15	Муниципальный район «Город Краснокаменск и Краснокаменский район»	57 349								
15.1	Городское поселение «Город Краснокаменск»	51 598	+	+	-	+	-	+	-	100
15.2	Сельское поселение «Ковылинское»	845	+	-	-	+	-	+	-	100
15.3	Сельское поселение «Богдановское»	364	-	-	-	+	-	+	-	100
15.4	Сельское поселение «Кайластуйское»	536	-	-	-	+	-	+	-	100
15.5	Сельское поселение «Капцегайтуйское»	336	-	-	-	+	-	+	-	100

№ п/п	Муниципальное образование	Численность населения на 01.01.2022	Система накопления и сбора ТКО							% охвата населения регулярной системой очистки ⁸
			контейнерная			бестарная	по заявкам	по графику	в контейнерах для раздельного сбора отходов	
			в контейнерах, расположенных на контейнерных площадках	в контейнерах, расположенных в мусороприемных камерах (при наличии мусоропровода)	в контейнерах для накопления КГО					
Забайкальский край										
15.6	Сельское поселение «Маргуцекское»	988	+	-	-	+	-	+	-	100
15.7	Сельское поселение «Соктуй-Милозанское»	383	-	-	-	+	-	+	-	100
15.8	Сельское поселение «Среднеаргунское»	291	-	-	-	+	-	+	-	100
15.9	Сельское поселение «Целиннинское»	1 263	+	-	-	+	-	+	-	100
15.10	Сельское поселение «Юбилейнинское»	745	+	-	-	+	-	+	-	100
16	Муниципальный район «Красночикойский район»	17 006								
16.1	Сельское поселение «Альбитуйское»	422	-	-	-	+	-	+	-	100
16.2	Сельское поселение «Архангельское»	608	-	-	-	+	-	+	-	100
16.3	Сельское поселение «Байхорское»	524	-	-	-	+	-	+	-	100
16.4	Сельское поселение «Большереченское»	625	-	-	-	+	-	+	-	100
16.5	Сельское поселение «Верхнепергольджинское»	452	-	-	-	+	-	+	-	100
16.6	Сельское поселение «Жиндойское»	694	-	-	-	+	-	+	-	100
16.7	Сельское поселение «Захаровское»	1 141	-	-	-	+	-	+	-	100
16.8	Сельское поселение «Конкинское»	204	-	-	-	+	-	+	-	100
16.9	Сельское поселение «Коротковское»	1 243	-	-	-	+	-	+	-	100
16.10	Сельское поселение «Красночикойское»	6 960	+	-	-	+	-	+	-	100

№ п/п	Муниципальное образование	Численность населения на 01.01.2022	Система накопления и сбора ТКО							% охвата населения регулярной системой очистки ⁸		
			контейнерная				бестарная		по заявкам		по графику	в контейнерах для раздельного сбора отходов
			в контейнерах, расположенных на контейнерных площадках	в контейнерах, расположенных в мусороприемных камерах (при наличии мусоропровода)	в контейнерах для накопления КГО	в пакетах (мешках)						
Забайкальский край												
17.11	Сельское поселение «Тарбальджейское»	326	-	-	-	+	-	+	-	99		
17.12	Сельское поселение «Ульхун-Партионское»	476	-	-	-	+	-	+	-	100		
17.13	Сельское поселение «Хапчерангинское»	705	-	-	-	+	-	+	-	100		
17.14	Сельское поселение «Шумундинское»	166	-	-	-	+	-	+	-	100		
18	Муниципальный район «Могочинский район»	23 268										
18.1	Городское поселение «Могочинское»	13 157	+	-	-	+	-	+	-	99,9		
18.2	Городское поселение «Амазарское»	2 294	+	-	-	+	-	+	-	97		
18.3	Городское поселение «Давендинское»	875	+	-	-	-	-	+	-	100		
18.4	Городское поселение «Ключевское»	1 102	+	-	-	-	-	+	-	100		
18.5	Городское поселение «Ксеньевское»	2 758	+	-	-	-	-	+	-	91		
18.6	Сельское поселение «Семиозёрнинское»	1 343	+	-	-	+	-	+	-	95		
18.7	Сельское поселение «Сбегинское»	1 739	+	-	-	+	-	+	-	89		
19	Муниципальный район «Нерчинский район»	26 293										
19.1	Городское поселение «Нерчинское»	14 478	+	-	-	+	-	+	-	100		
19.2	Городское поселение «Присковое»	1 917	+	-	-	+	-	+	-	100		
19.3	Сельское поселение «Бишигинское»	421	-	-	-	+	-	+	-	100		
19.4	Сельское поселение «Верхнеключевское»	448	-	-	-	+	-	+	-	100		
19.5	Сельское поселение «Андронниковское»	263	-	-	-	+	-	+	-	100		

№ п/п	Муниципальное образование	Численность населения на 01.01.2022	Система накопления и сбора ТКО							% охвата населения регулярной системой очистки ⁸
			контейнерная			бестарная	по заявкам	по графику	в контейнерах для раздельного сбора отходов	
			в контейнерах, расположенных на контейнерных площадках	в контейнерах, расположенных в мусороприемных камерах (при наличии мусоропровода)	в контейнерах для накопления КГО					
Забайкальский край										
19.6	Сельское поселение «Зареченское»	1 305	+	-	-	+	-	+	-	100
19.7	Сельское поселение «Знаменское»	1 339	-	-	-	+	-	+	-	100
19.8	Сельское поселение «Зюльзинское»	1 717	-	-	-	+	-	+	-	100
19.9	Сельское поселение «Илимское»	612	-	-	-	+	-	+	-	100
19.10	Сельское поселение «Олеканское»	717	-	-	-	+	-	+	-	100
19.11	Сельское поселение «Кумакинское»	466	-	-	-	+	-	+	-	0
19.12	Сельское поселение «Верхнеумыкэйское»	231	-	-	-	+	-	+	-	100
19.13	Сельское поселение «Нижнеключевское»	449	-	-	-	+	-	+	-	100
19.14	Сельское поселение «Олинское»	983	-	-	-	+	-	+	-	100
19.15	Сельское поселение «Пешковское»	947	-	-	-	+	-	+	-	85
20	Муниципальный район «Нерчинско-Заводский район»*	8 489								
20.1	Сельское поселение «Аргунское»	813	-	-	-	+	-	+	-	84
20.2	Сельское поселение «Больше-Зерентуйское»	715	-	-	-	+	-	+	-	99,9
20.3	Сельское поселение «Булдуруйское»	495	-	-	-	+	-	+	-	100
20.4	Сельское поселение «Георгиевское»	178	-	-	-	+	-	+	-	100
20.5	Сельское поселение «Горбуновское»	251	-	-	-	+	-	+	-	100
20.6	Сельское поселение «Горно-Зерентуйское»	678	-	-	-	+	-	+	-	100

№ п/п	Муниципальное образование	Численность населения на 01.01.2022	Система накопления и сбора ТКО							% охвата населения регулярной системой очистки ⁸	
			контейнерная				бестарная	по заявкам	по графику		в контейнерах для раздельного сбора отходов
			в контейнерах, расположенных на контейнерных площадках	в контейнерах, расположенных в мусороприемных камерах (при наличии мусоропровода)	в контейнерах для накопления КГО	в пакетах (мешках)					
Забайкальский край											
20.7	Сельское поселение «Ивановское»	614	-	-	-	+	-	+	-	100	
20.8	Сельское поселение «Михайловское»	555	-	-	-	+	-	+	-	100	
20.9	Сельское поселение «Нерчинско-Заводское»	2 322	+	-	-	+	-	+	-	100	
20.10	Сельское поселение «Олочинское»	344	-	-	-	+	-	+	-	100	
20.11	Сельское поселение «Уров-Ключевское»	285	-	-	-	+	-	+	-	100	
20.12	Сельское поселение «Чашино-Ильдиканское»	278	-	-	-	+	-	+	-	100	
20.13	Сельское поселение «Широковское»	441	+	-	-	+	-	+	-	100	
20.14	Сельское поселение «Явленское»	520	-	-	-	+	-	+	-	100	
21	Муниципальный район «Оловянинский район»	33 729									
21.1	Городское поселение «Золотореченское»	942	+	-	-	+	-	+	-	100	
21.2	Городское поселение «Калангутуйское»	1 410	+	-	-	+	-	+	-	100	
21.3	Городское поселение «Оловянинское»	7 186	+	-	-	+	-	+	-	99,9	
21.4	Городское поселение «Ясногорское»	6 464	+	-	-	+	-	+	-	100	
21.5	Сельское поселение «Безречинское»	394	-	-	-	+	-	+	-	100	
21.6	Сельское поселение «Булумское»	550	-	-	-	+	-	+	-	100	
21.7	Сельское поселение «Бурулягуйское»	599	-	-	-	+	-	+	-	100	
21.8	Сельское поселение «Долгокычинское»	621	-	-	-	+	-	+	-	91	

№ п/п	Муниципальное образование	Численность населения на 01.01.2022	Система накопления и сбора ТКО							% охвата населения регулярной системой очистки ⁸	
			контейнерная			бестарная		по заявкам	по графику		в контейнерах для раздельного сбора отходов
			в контейнерах, расположенных на контейнерных площадках	в контейнерах, расположенных в мусороприемных камерах (при наличии мусоропровода)	в контейнерах для накопления КГО	в пакетах (мешках)					
Забайкальский край											
21.9	Сельское поселение «Единенское»	754	-	-	-	+	-	+	-	96	
21.10	Сельское поселение «Мирнинское»	1 126	-	-	-	+	-	+	-	100	
21.11	Сельское поселение «Ононское»	690	-	-	-	+	-	+	-	100	
21.12	Сельское поселение «Степнинское»	1 609	-	-	-	+	-	+	-	100	
21.13	Сельское поселение «Тургинское»	520	-	-	-	+	-	+	-	100	
21.14	Сельское поселение «Улан-Цацкское»	296	-	-	-	+	-	+	-	100	
21.15	Сельское поселение «Улятуйское»	924	-	-	-	+	-	+	-	95	
21.16	Сельское поселение «Уртуйское»	706	-	-	-	+	-	+	-	100	
21.17	Сельское поселение «Хада-Булакское»	1 077	-	-	-	+	-	+	-	100	
21.18	Сельское поселение «Хара-Быркинское»	348	-	-	-	+	-	+	-	100	
21.19	Сельское поселение «Яснинское»	7 513	-	-	-	+	-	+	-	100	
22	Муниципальный район «Ононский район»	8 814									
22.1	Сельское поселение «Большевицкое»	757	-	-	-	+	-	+	-	100	
22.2	Сельское поселение «Буйлэсанское»	423	-	-	-	+	-	+	-	100	
22.3	Сельское поселение «Верхнецасучейское»	780	+	-	-	+	-	+	-	100	
22.4	Сельское поселение «Ималкинское»	364	-	-	-	+	-	+	-	100	
22.5	Сельское поселение «Кулусутайское»	534	-	-	-	+	-	+	-	100	
22.6	Сельское поселение «Дурулгуйское»	768	-	-	-	+	-	+	-	100	

№ п/п	Муниципальное образование	Численность населения на 01.01.2022	Система накопления и сбора ТКО							% охвата населения регулярной системой очистки ⁸	
			контейнерная			бестарная		по заявкам	по графику		в контейнерах для раздельного сбора отходов
			в контейнерах, расположенных на контейнерных площадках	в контейнерах, расположенных в мусороприемных камерах (при наличии мусоропровода)	в контейнерах для накопления КГО	в пакетах (мешках)					
Забайкальский край											
22.7	Сельское поселение «Новозоринское»	566	-	-	-	+	-	+	-	100	
22.8	Сельское поселение «Холуй-Базинское»	436	-	-	-	+	-	+	-	100	
22.9	Сельское поселение «Тут-Халтуйское»	483	-	-	-	+	-	+	-	100	
22.10	Сельское поселение «Нижецасучейское»	2 988	+	-	-	+	-	+	-	100	
22.11	Сельское поселение «Чиндантское»	715	-	-	-	+	-	+	-	100	
23	Муниципальный район «Петровск-Забайкальский район»	16 315									
23.1	Городское поселение «Новопавловское»	3 477	-	-	-	+	-	+	-	100	
23.2	Сельское поселение «Балягинское»	2 854	+	-	-	+	-	+	-	100	
23.3	Сельское поселение «Баляга-Катангарское»	46	-	-	-	+	-	+	-	100	
23.4	Сельское поселение «Зугмарское»	230	-	-	-	+	-	+	-	100	
23.5	Сельское поселение «Катаевское»	700	-	-	-	+	-	+	-	100	
23.6	Сельское поселение «Катангарское»	544	-	-	-	+	-	+	-	99,9	
23.7	Сельское поселение «Малетинское»	2 645	-	-	-	+	-	+	-	99,7	
23.8	Сельское поселение «Песчанское»	665	-	-	-	+	-	+	-	99,4	
23.9	Сельское поселение «Тарбагатайское»	1 904	+	-	-	+	-	+	-	100	
23.10	Сельское поселение «Толбагинское»	460	-	-	-	+	-	+	-	100	
23.11	Сельское поселение «Усть-Оборское»	672	-	-	-	+	-	+	-	100	

№ п/п	Муниципальное образование	Численность населения на 01.01.2022	Система накопления и сбора ТКО							% охвата населения регулярной системой очистки ⁸
			контейнерная				бестарная			
			в контейнерах, расположенных на контейнерных площадках	в контейнерах, расположенных в мусороприемных камерах (при наличии мусоропровода)	в контейнерах для накопления КГО	в пакетах (мешках)	по заявкам	по графику	в контейнерах для раздельного сбора отходов	
Забайкальский край										
	Олёкминский район»									
25.1	Сельское поселение «Тупикское»	907	+	-	-	-	-	+	-	100
25.2	Сельское поселение «Зареченское»	243	+	-	-	-	-	+	-	100
25.3	Межселенная территория муниципального района «Тунгиро-Олёкминский район»	147								
26	Муниципальный район «Тунгоченский район» *	10 888	+	-	-	+	-	+	-	96,7
27	Муниципальный район «Улётовский район»	17 645								
27.1	Городское поселение «Дровянинское»	3 951	+	-	-	+	-	+	-	100
27.2	Сельское поселение «Аблатуйское»	626	+	-	-	+	-	+	-	100
27.3	Сельское поселение «Артинское»	644	-	-	-	+	-	+	-	100
27.4	Сельское поселение «Горекацанское»	968	-	-	-	+	-	+	-	100
27.5	Сельское поселение «Доронинское»	649	-	-	-	+	-	+	-	100
27.6	Сельское поселение «Ленинское»	518	-	-	-	+	-	+	-	100
27.7	Сельское поселение «Николаевское»	1 394	-	-	-	+	-	+	-	100
27.8	Сельское поселение «Тангинское»	1 186	-	-	-	+	-	+	-	100
27.9	Сельское поселение «Улётовское»	6 471	+	-	-	+	-	+	-	100
27.10	Сельское поселение «Хадактинское»	1 238	-	-	-	+	-	+	-	100

№ п/п	Муниципальное образование	Численность населения на 01.01.2022	Система накопления и сбора ТКО							% охвата населения регулярной системой очистки ⁸	
			контейнерная			бестарная		по заявкам	по графику		в контейнерах для раздельного сбора отходов
			в контейнерах, расположенных на контейнерных площадках	в контейнерах, расположенных в мусороприемных камерах (при наличии мусоропровода)	в контейнерах для накопления КГО	в пакетах (мешках)					
Забайкальский край											
28	Муниципальный район «Хилокский район»	26 881									
28.1	Городское поселение «Хилокское»	10 295	+	-	-	+	-	+	-	99,9	
28.2	Городское поселение «Могзонское»	3 268	+	-	-	+	-	+	-	100	
28.3	Сельское поселение «Бадинское»	3 977	+	-	-	+	-	+	-	100	
28.4	Сельское поселение «Глинкинское»	239	-	-	-	+	-	+	-	100	
28.5	Сельское поселение «Жипхегенское»	1 112	+	-	-	+	-	+	-	100	
28.6	Сельское поселение «Закультинское»	672	-	-	-	+	-	+	-	100	
28.7	Сельское поселение «Линёво-Озёрское»	2 629	+	-	-	+	-	+	-	100	
28.8	Сельское поселение «Укурикское»	111	-	-	-	+	-	+	-	100	
28.9	Сельское поселение «Харагунское»	2 604	+	-	-	+	-	+	-	99,2	
28.10	Сельское поселение «Хилогосонское»	209	-	-	-	+	-	+	-	100	
28.11	Сельское поселение «Хушенгинское»	1 629	+	-	-	+	-	+	-	100	
28.12	Сельское поселение «Энгорокское»	136	-	-	-	+	-	+	-	100	
29	Муниципальный район «Чернышевский район»	31 292									
29.1	Городское поселение «Аксёново-Зиловское»	2 929	+	-	-	+	-	+	-	97,3	
29.2	Городское поселение «Букачачинское»	1 643	+	-	-	+	-	+	-	99,9	
29.3	Городское поселение «Жирекенское»	4 244	+	-	-	+	-	+	-	99,3	

№ п/п	Муниципальное образование	Численность населения на 01.01.2022	Система накопления и сбора ТКО							% охвата населения регулярной системой очистки ⁸
			контейнерная				бестарная			
			в контейнерах, расположенных на контейнерных площадках	в контейнерах, расположенных в мусороприемных камерах (при наличии мусоропровода)	в контейнерах для накопления КГО	в пакетах (мешках)	по заявкам	по графику	в контейнерах для раздельного сбора отходов	
Забайкальский край										
29.4	Городское поселение «Чернышевское»	12 783	+	-	-	+	-	+	-	85
29.5	Сельское поселение «Алеурское»	1 050	-	-	-	+	-	+	-	96,4
29.6	Сельское поселение «Байгульское»	839	-	-	-	+	-	+	-	100
29.7	Сельское поселение «Бушулейское»	367	+	-	-	+	-	+	-	100
29.8	Сельское поселение «Гаурское»	458	-	-	-	+	-	+	-	100
29.9	Сельское поселение «Икшицкое»	230	-	-	-	+	-	+	-	100
29.10	Сельское поселение «Комсомольское»	1 540	-	-	-	+	-	+	-	100
29.11	Сельское поселение «Курлыченское»	136	-	-	-	+	-	+	-	100
29.12	Сельское поселение «Мильгидунское»	754	-	-	-	+	-	+	-	100
29.13	Сельское поселение «Новоильинское»	248	-	-	-	+	-	+	-	100
29.14	Сельское поселение «Новооловское»	440	-	-	-	+	-	+	-	100
29.15	Сельское поселение «Старооловское»	677	-	-	-	+	-	+	-	100
29.16	Сельское поселение «Укурейское»	646	-	-	-	+	-	+	-	100
29.17	Сельское поселение «Урюмское»	756	+	-	-	+	-	+	-	100
29.18	Сельское поселение «Утанское»	1 552	+	-	-	+	-	+	-	100
30	Муниципальный район «Читинский район»	65 703								
30.1	Городское поселение «Атамановское»	10 101	+	-	-	+	-	+	-	99,1
30.2	Городское поселение «Новокручининское»	10 011	+	-	-	+	-	+	-	100

№ п/п	Муниципальное образование	Численность населения на 01.01.2022	Система накопления и сбора ТКО							% охвата населения регулярной системой очистки ⁸
			контейнерная				бестарная			
			в контейнерах, расположенных на контейнерных площадках	в контейнерах, расположенных в мусороприемных камерах (при наличии мусоропровода)	в контейнерах для накопления КГО	в пакетах (мешках)	по заявкам	по графику	в контейнерах для раздельного сбора отходов	
Забайкальский край										
30.3	Сельское поселение «Александровское»	925	-	-	-	+	-	+	-	100
30.4	Сельское поселение «Арахлейское»	639	-	-	+	+	-	+	-	100
30.5	Сельское поселение «Беклемишевское»	1 598	-	-	-	+	-	+	-	100
30.6	Сельское поселение «Верх-Читинское»	2 051	+	-	-	+	-	+	-	100
30.7	Сельское поселение «Домнинское»	6 125	+	-	-	+	-	+	-	100
30.8	Сельское поселение «Елизаветинское»	1 067	-	-	-	+	-	+	-	100
30.9	Сельское поселение «Засопкинское»	5 781	+	-	+	+	-	+	-	100
30.10	Сельское поселение «Ингодинское»	1 170	+	-	-	+	-	+	-	100
30.11	Сельское поселение «Колочинское»	950	+	-	-	+	-	+	-	99,2
30.12	Сельское поселение «Ленинское»	230	-	-	-	+	-	+	-	100
30.13	Сельское поселение «Леснинское»	1 367	+	-	-	+	-	+	-	100
30.14	Сельское поселение «Маккавеевское»	3 960	+	-	-	+	-	+	-	99,9
30.15	Сельское поселение «Новокукинское»	3 012	+	-	-	+	-	+	-	100
30.16	Сельское поселение «Новотроицкое»	1 268	-	-	-	+	-	+	-	100
30.17	Сельское поселение «Оленгуйское»	381	-	-	-	+	-	+	-	100
30.18	Сельское поселение «Сивяковское»	1 023	+	-	-	+	-	+	-	100
30.19	Сельское поселение «Смоленское»	7 908	+	-	-	+	-	+	-	100
30.20	Сельское поселение «Сохондинское»	1 540	-	-	-	+	-	+	-	100

№ п/п	Муниципальное образование	Численность населения на 01.01.2022	Система накопления и сбора ТКО							% охвата населения регулярной системой очистки ⁸
			контейнерная				бестарная			
			в контейнерах, расположенных на контейнерных площадках	в контейнерах, расположенных в мусороприемных камерах (при наличии мусоропровода)	в контейнерах для накопления КГО	в пакетах (мешках)	по заявкам	по графику	в контейнерах для раздельного сбора отходов	
Забайкальский край										
30.21	Сельское поселение «Угданское»	1 295	-	-	-	+	-	+	-	100
30.22	Сельское поселение «Шишкинское»	2 517	-	-	-	+	-	+	-	100
30.23	Сельское поселение «Яблоновское»	784	-	-	-	+	-	+	-	100
31	Муниципальный район «Шелопугинский район»	6 259								
31.1	Сельское поселение «Вершино-Шахтаминское»	1 089	-	-	-	+	-	+	-	100
31.2	Сельское поселение «Глинянское»	294	-	-	-	+	-	+	-	100
31.3	Сельское поселение «Копунское»	593	-	-	-	+	-	+	-	100
31.4	Сельское поселение «Мироновское»	326	-	-	-	+	-	+	-	100
31.5	Сельское поселение «Нижне-Шахтаминское»	404	-	-	-	+	-	+	-	100
31.6	Сельское поселение «Мало-Тонтойское»	372	-	-	-	+	-	+	-	100
31.7	Сельское поселение «Шелопугинское»	2 711	-	-	-	+	-	+	-	100
31.8	Сельское поселение «Шиввинское»	470	-	-	-	+	-	+	-	100
32	Муниципальный район «Шилкинский район»	37 848								
32.1	Городское поселение «Шилкинское»	12 770	+	-	-	+	-	+	-	100
32.2	Городское поселение «Первомайское»	11 731	+	-	-	+	-	+	-	100
32.3	Городское поселение «Холбонское»	2 656	+	-	-	+	-	+	-	100

№ п/п	Муниципальное образование	Численность населения на 01.01.2022	Система накопления и сбора ТКО							% охвата населения регулярной системой очистки ⁸
			контейнерная				бестарная			
			в контейнерах, расположенных на контейнерных площадках	в контейнерах, расположенных в мусороприемных камерах (при наличии мусоропровода)	в контейнерах для накопления КГО	в пакетах (мешках)	по заявкам	по графику	в контейнерах для раздельного сбора отходов	
Забайкальский край										
32.4	Сельское поселение «Богомягковское»	932	-	-	-	+	-	+	-	100
32.5	Сельское поселение «Верхнехилинское»	910	-	-	-	+	-	+	-	100
32.6	Сельское поселение «Галкинское»	989	-	-	-	+	-	+	-	100
32.7	Сельское поселение «Казановское»	1 849	-	-	-	+	-	+	-	100
32.8	Сельское поселение «Мирсановское»	736	-	-	-	+	-	+	-	100
32.9	Сельское поселение «Новоберёзовское»	702	-	-	-	+	-	+	-	100
32.10	Сельское поселение «Номоконовское»	475	-	-	-	+	-	+	-	100
32.11	Сельское поселение «Ононское»	1 478	-	-	-	+	-	+	-	100
32.12	Сельское поселение «Размахнинское»	1 258	-	-	-	+	-	+	-	100
32.13	Сельское поселение «Усть-Теленгуйское»	568	-	-	-	+	-	+	-	30
32.14	Сельское поселение «Чиронское»	794	-	-	-	+	-	+	-	95
33	Муниципальный район «Агинский район»	16 141								
33.1	Городское поселение «Новоорловск»	2 732	+	-	-	+	-	+	-	100
33.2	Городское поселение «Орловский»	1 885	+	-	-	+	-	+	-	100
33.3	Сельское поселение «Амитхаша»	3 110	+	-	-	+	-	+	-	100
33.4	Сельское поселение «Будулан»	636	-	-	-	+	-	+	-	100
33.5	Сельское поселение «Гунэй»	789	-	-	-	+	-	+	-	100
33.6	Сельское поселение «Кункур»	817	-	-	-	+	-	+	-	100

№ п/п	Муниципальное образование	Численность населения на 01.01.2022	Система накопления и сбора ТКО							% охвата населения регулярной системой очистки ⁸	
			контейнерная			бестарная		по заявкам	по графику		в контейнерах для раздельного сбора отходов
			в контейнерах, расположенных на контейнерных площадках	в контейнерах, расположенных в мусороприемных камерах (при наличии мусоропровода)	в контейнерах для накопления КГО	в пакетах (мешках)					
Забайкальский край											
33.7	Сельское поселение «Сахюрта»	848	-	-	-	+	-	+	-	100	
33.8	Сельское поселение «Судунтуй»	932	-	-	-	+	-	+	-	100	
33.9	Сельское поселение «Урда-Ага»	1 268	-	-	-	+	-	+	-	100	
33.10	Сельское поселение «Хойто-Ага»	733	-	-	-	+	-	+	-	100	
33.11	Сельское поселение «Цокто-Хангил»	1 007	-	-	-	+	-	+	-	100	
33.12	Сельское поселение «Челутай»	684	-	-	-	+	-	+	-	100	
33.13	Сельское поселение «Южный Аргалей»	700	-	-	-	+	-	+	-	100	
34	Муниципальный район «Дульдургинский район»	14 002									
34.1	Сельское поселение «Алханай»	902	-	-	-	+	-	+	-	100	
34.2	Сельское поселение «Ара-Иля»	281	-	-	-	+	-	+	-	100	
34.3	Сельское поселение «Бальзино»	974	-	-	-	+	-	+	-	100	
34.4	Сельское поселение «Дульдурга»	6 520	-	-	-	+	-	+	-	100	
34.5	Сельское поселение «Зуткулей»	1 310	-	-	-	+	-	+	-	100	
34.6	Сельское поселение «Иля»	274	-	-	-	+	-	+	-	100	
34.7	Сельское поселение «Таптанай»	707	-	-	-	+	-	+	-	99	
34.8	Сельское поселение «Токчин»	1 085	-	-	-	+	-	+	-	100	
34.9	Сельское поселение «Узон»	1 048	-	-	-	+	-	+	-	100	

№ п/п	Муниципальное образование	Численность населения на 01.01.2022	Система накопления и сбора ТКО							% охвата населения регулярной системой очистки ⁸
			контейнерная				бестарная			
			в контейнерах, расположенных на контейнерных площадках	в контейнерах, расположенных в мусороприемных камерах (при наличии мусоропровода)	в контейнерах для накопления КГО	в пакетах (мешках)	по заявкам	по графику	в контейнерах для раздельного сбора отходов	
Забайкальский край										
34.10	Сельское поселение «Чиндалей»	901	-	-	-	+	-	+	-	100
35	Муниципальный район «Могойтуйский район»	24 646								
35.1	Городское поселение «Могойтуй»	10 631	+	-	-	+	-	+	-	100
35.2	Сельское поселение «Ага-Хангил»	947	-	-	-	+	-	+	-	100
35.3	Сельское поселение «Боржигантай»	781	-	-	-	+	-	+	-	100
35.4	Сельское поселение «Догой»	830	-	-	-	+	-	+	-	100
35.5	Сельское поселение «Зугалай»	1 160	-	-	-	+	-	+	-	100
35.6	Сельское поселение «Нуринск»	714	-	-	-	+	-	+	-	98
35.7	Сельское поселение «Ортуй»	809	-	-	-	+	-	+	-	100
35.8	Сельское поселение «Усть-Нарин»	481	-	-	-	+	-	+	-	100
35.9	Сельское поселение «Ушарбай»	1 061	-	-	-	+	-	+	-	96
35.10	Сельское поселение «Хара-Шибирь»	1 380	-	-	-	+	-	+	-	100
35.11	Сельское поселение «Хила»	1 613	-	-	-	+	-	+	-	100
35.12	Сельское поселение «Цаган-Ола»	1 086	-	-	-	+	-	+	-	97
35.13	Сельское поселение «Цаган-Челутай»	1 483	-	-	-	+	-	+	-	100
35.14	Сельское поселение «Цугол»	796	-	-	-	+	-	+	-	100
35.15	Сельское поселение «Кусоча»	874	-	-	-	+	-	+	-	100

№ п/п	Муниципальное образование	Численность населения на 01.01.2022	Система накопления и сбора ТКО						% охвата населения регулярной системой очистки ⁸
			контейнерная			бестарная			
			в контейнерах, расположенных на контейнерных площадках	в контейнерах, расположенных в мусороприемных камерах (при наличии мусоропровода)	в контейнерах для накопления КГО	в пакетах (мешках)	по заявкам	по графику	
Забайкальский край									
* Муниципальный район «Акшинский район» преобразован в Акшинский муниципальный округ Забайкальского края (Закон Забайкальского края от 29 июня 2022 года № 2072-33К «О преобразовании всех поселений, входящих в состав муниципального района «Акшинский район» Забайкальского края, в Акшинский муниципальный округ Забайкальского края»); муниципальный район «Александрово-Заводский район» преобразован в Александрово-Заводский муниципальный округ Забайкальского края (Закон Забайкальского края от 29 июня 2022 года № 2073-33К «О преобразовании всех поселений, входящих в состав муниципального района «Александрово-Заводский район» Забайкальского края, в Александрово-Заводский муниципальный округ Забайкальского края»); муниципальный район «Нерчинско-Заводский район» преобразован в Нерчинско-Заводский муниципальный округ Забайкальского края (Закон Забайкальского края от 29 июня 2022 года № 2074-33К «О преобразовании всех поселений, входящих в состав муниципального района «Нерчинско-Заводский район» Забайкальского края, в Нерчинско-Заводский муниципальный округ Забайкальского края»); муниципальный район «Тунгокоченский район» преобразован в Тунгокоченский муниципальный округ Забайкальского края (Закон Забайкальского края от 1 июня 2022 года № 2070-33К «О преобразовании всех поселений, входящих в состав муниципального района «Тунгокоченский район» Забайкальского края, в Тунгокоченский муниципальный округ Забайкальского края»).									

В соответствии с действующим законодательством, накопление, хранение отходов производства и потребления, образующихся в результате деятельности хозяйствующих субъектов, осуществляется хозяйствующими субъектами самостоятельно в специально оборудованных для этих целей местах на собственных территориях. Вывоз отходов осуществляет региональный оператор в соответствии с заключенными договорами.

В ходе разработки территориальной схемы обращения с ТКО также был составлен перечень фактических мест сбора и накопления ТКО, с которых региональный оператор осуществляет вывоз. Указанные сведения представлены в приложении А6 к территориальной схеме.

На картографическую основу электронной модели территориальной схемы нанесены все места накопления ТКО, информация о которых была получена в ходе разработки территориальной схемы обращения с отходами Забайкальского края.

5.2. Места накопления отходов (за исключением контейнерных площадок для накопления ТКО)

Согласно СанПиН 2.1.3684-21 «Санитарно-эпидемиологические требования к содержанию территорий городских и сельских поселений, к водным объектам, питьевой воде и питьевому водоснабжению, атмосферному воздуху, почвам, жилым помещениям, эксплуатации производственных, общественных помещений, организации и проведению санитарно-противоэпидемических (профилактических) мероприятий», введенных в действие постановлением Главного государственного санитарного врача Российской Федерации от 28 января 2021 года № 3, обращение с каждым видом отходов производства осуществляется в зависимости от их происхождения, агрегатного состояния, физико-химических свойств субстрата, количественного соотношения компонентов и степени опасности для здоровья населения и среды обитания человека.

Допускается накопление отходов производства, которые на современном уровне развития научно-технического прогресса не могут быть обезврежены, утилизированы на предприятиях, на которых такие отходы образованы.

Основные способы накопления и хранения отходов производства в зависимости от их физико-химических свойств:

- на производственных территориях на открытых площадках или в специальных помещениях (в цехах, складах, на открытых площадках, в резервуарах, емкостях);
- на производственных территориях предприятий по переработке и обезвреживанию отходов (в амбарах, хранилищах, накопителях, площадках для обезвоживания илового осадка от очистных сооружений), а также на промежуточных (приемных) пунктах сбора и

накопления, в том числе терминалах, железнодорожных сортировочных станциях, в речных и морских портах;

- вне производственной территории – на специально оборудованных сооружениях, предназначенных для размещения (хранения и захоронения) отходов (полигоны, шламохранилища, в том числе шламовые амбары, хвостохранилища, отвалы горных пород).

Условия накопления определяются классом опасности отходов, способом упаковки с учетом агрегатного состояния и надежности тары. Тара для селективного сбора и накопления отдельных разновидностей отходов должна иметь маркировку, характеризующую находящиеся в ней отходы.

Накопление промышленных отходов I класса опасности допускается исключительно в герметичных оборотных (сменных) емкостях (контейнеры, бочки, цистерны), II – в надежно закрытой таре (полиэтиленовых мешках, пластиковых пакетах), на поддонах; III – в бумажных мешках и ларях, хлопчатобумажных мешках, текстильных мешках, навалом; IV – навалом, насыпью, в виде гряд.

Накопление отходов I–II классов опасности должно осуществляться в закрытых складах отдельно.

При накоплении отходов во временных складах, на открытых площадках без тары (навалом, насыпью) или в негерметичной таре должны соблюдаться следующие условия:

- временные склады и открытые площадки должны располагаться по отношению к жилой застройке в соответствии с требованиями к санитарно-защитным зонам;
- поверхность отходов, накапливаемых насыпью на открытых площадках или открытых приемниках-накопителях, должна быть защищена от воздействия атмосферных осадков и ветров (укрытие брезентом, оборудование навесом);
- поверхность площадки должна иметь твердое покрытие (асфальт, бетон, полимербетон, керамическая плитка).

На территории предприятия в месте накопления отходов на открытых площадках должна быть ливневая канализация за исключением накопления отходов в водонепроницаемой таре.

Поступление загрязненного ливнестока в общегородскую систему дождевой канализации или сброс в ближайшие водоемы без очистки не допускается.

Размещение отходов в природных или искусственных понижениях рельефа (выемки, котлованы, карьеры) допускается только после проведения специальной подготовки ложа при отсутствии влияния на подземные водные объекты.

Отходы IV класса опасности должны складироваться в виде специально спланированных отвалов и насыпей.

Критериями предельного накопления промышленных отходов на территории промышленной организации является содержание специфических для данного отхода вредных веществ в воздухе закрытых помещений на уровне до 2 м, которое не должно быть выше 30% от ПДК в воздухе рабочей зоны, по результатам измерений, проводимых по мере накопления отходов, но не реже 1 раза в 6 месяцев. Немедленному вывозу с территории подлежат отходы, при временном накоплении которых возникает превышение данных критериев.

Для сыпучих отходов необходимо использовать трубопроводы. Для остальных видов отходов используются ленточные транспортеры, горизонтальные и наклонно-передаточные механизмы, автомобильный, железнодорожный транспорт.

Конструкция и условия эксплуатации транспорта должны исключать возможность аварийных ситуаций, потерь промышленных отходов и загрязнения окружающей среды по пути следования и при перевалке отходов с одного вида транспорта на другой.

5.3. Раздельное накопление отходов

В настоящее время на территории Забайкальского края в условиях отсутствия организованной системы регулярного сбора ТКО и мощностей по рециклингу отходов централизованное накопление отходов путем их раздельного складирования по видам отходов, группам отходов, группам однородных отходов (раздельное накопление) не реализовано.

Запланировано поэтапное внедрение системы раздельного сбора ТКО, начиная с городского округа «Город Чита». На данный момент осуществлена закупка 2880 контейнеров для раздельного накопления, из них 1500 синего цвета и 1380 оранжевого. Перечень мест, где по состоянию на апрель 2022 в соответствии с данными регионального оператора места накопления оборудованы контейнерами для раздельного накопления, представлен в приложении А7.

В таблице 5.2 приведена информация о действующих пунктах раздельного накопления отходов от использования товаров на территории Забайкальского края.

Таблица 5.2. Пункты раздельного накопления отходов

№ п/п	Наименование	Адрес
1	Контейнер для отработанных батареек в «Эльдорадо»	г. Чита, ул. Бабушкина, д. 33, 3 этаж
2	Контейнер для отработанных батареек в «М.Видео»	г. Чита, Генерала Белика, 1, 3 этаж
3	Пункт приема вторсырья «ВторсЭко» (макулатура, пленка, ПЭТбутылка, биг бэги)	г. Чита, тупик Солдатский, 6б
4	Пункт приема аккумуляторов «Зеленый	г. Чита, Романовский тракт, 2

№ п/п	Наименование	Адрес
	мир»	
5	Пункт приема аккумуляторов «Зеленый мир»	г. Чита, ул. Кастринская, 7
6	Пункт приема аккумуляторов «Зеленый мир»	г. Чита, ул. Ингодинская, 43
7	Пункт приема аккумуляторов «Зеленый мир»	г. Чита, Карповский тракт, 103
8	Контейнер для отработанных батареек в «Эльдорадо»	г. Чита, ул. Богомяглова, 50, 2 этаж
9	Контейнер для отработанных батареек в «Эльдорадо»	г. Чита, ул. Новобульварная, 30, 2 этаж
10	Пункт приема радиодеталей с содержанием драг. металлов «Альфа-Центр»	г. Чита, ул. Богомяглова, 41, 2 этаж, правое крыло, офис 205
11	Пункт приема вторсырья «Спектр» (лом черных металлов, а/м для утилизации)	г. Чита, Романовский тракт, 38 ж
12	Пункт приема вторсырья «УВЦМ» (металлолом)	г. Чита, ул. Космонавтов, 17а
13	Пункт приема вторсырья «УВЦМ»	г. Чита, ул. Тракторная, 3, ст. 29
14	Пункт приема вторсырья «УВЦМ»	г. Чита, ул. Мостовая, 3в
15	Пункт приема вторсырья «УВЦМ»	г. Чита, ул. Ярославского, 1ж, 1 этаж
16	Пункт приема вторсырья «УВЦМ»	г. Чита, ул. Чкалова, 1д
17	Пункт приема радиодеталей с содержанием драг. металлов	г. Чита, ул. Бабушкина, 42а, 1 этаж, 2 офис,
18	Пункт приема вторсырья «Служба сервиса» (ПЭТ бутылка, пленка, макулатура, канистры)	г. Чита, ул. Сухая Падь, 11
19	Пункт приема металла «СибВторсырье» (цветные металлы)	г. Чита, ул. Базовская 3-я, 2
20	Пункт приема металла «СибВторсырье»	г. Чита, ул. Недорезова, 1д
21	Пункт приема аккумуляторов «555» (мотоциклетные и автомобильные аккумуляторы)	г. Чита, ул. Инструментальная, 4а
22	Пункт приема аккумуляторов «555»	г. Чита, ул. Алексея Брызгалова, 5б
23	Пункт приема аккумуляторов «555»	г. Чита, ул. Крымская, 10
24	Пункт приема аккумуляторов «555»	г. Чита, ул. Шилова, 96а
25	Пункт приема аккумуляторов «555»	г. Чита, ул. Верхоленская, 22
26	Пункт приема аккумуляторов «555»	г. Чита, Обьездное шоссе, 24а, ст. 6, павильон 29
27	Пункт приема аккумуляторов «555»	г. Чита, ул. Новобульварная, 2
28	Пункт по приему автомобильных катализаторов «АВТОКАТ» (аккумуляторы, черные и цветные металлы)	г. Чита, Угданский проезд, 14а
29	Пункт по приему металла «Титан» (черные и цветные металлы)	г. Чита, ул. Лазо, 117а, 37, офис 37, складское помещение 9
30	Пункт по приему радиодеталей с содержанием драг. металлов ИП Бородин А.А.	г. Чита, ул. Богомяглова, 41, 1 этаж, павильон 9
31	Пункт приема вторсырья «ВторПроект» (картон, бумага, полиэтилен)	г. Чита, ул. Лазо, 119

№ п/п	Наименование	Адрес
32	Пункт приема шин «ЗабТехКом» (резинотехнические камеры, шины)	г. Чита, ул. Вертолетная, 8
33	Контейнер для отработанных батареек в «М.Видео»	г. Чита, ул. Шилова, 100

5.4. Накопление опасных и особо опасных отходов

Централизованной системы накопления, сбора и вывоза опасных и особо опасных отходов на территории Забайкальского края нет.

В соответствии со статьей 14.1 Федерального закона от 24 июня 1998 года № 89-ФЗ «Об отходах производства и потребления» с 1 марта 2022 года федеральный оператор по обращению с отходами I и II классов опасности на территории Российской Федерации (ФГУП «ФЭО», являющееся предприятием Госкорпорации «Росатом») осуществляет деятельность по сбору, транспортированию, обработке, утилизации, обезвреживанию, размещению отходов I и II классов опасности самостоятельно или с привлечением операторов по обращению с отходами I и II классов опасности на основании договоров оказания услуг по обращению с отходами I и II классов опасности и в соответствии с федеральной схемой обращения с отходами I и II классов опасности.

5.5. Контейнерный парк

В рамках разработки территориальной схемы обработаны сведения о наличии контейнерных площадок и контейнеров на территории Забайкальского края по данным органов местного самоуправления.

В ходе обработки предоставленной информации выявлено, что по ряду муниципальных образований отсутствуют сведения о количестве контейнеров и параметрических характеристиках контейнерных площадок и контейнеров. Вместе с тем сведения о наличии контейнерных площадок и контейнеров на территории региона предоставлены не по всем муниципальным образованиям. В связи с этим дополнительно был обработан перечень фактических мест сбора и накопления ТКО, с которых региональный оператор осуществляет вывоз.

Сведения о существующих и перспективных местах накопления ТКО на территории Забайкальского края, по данным органов местного самоуправления, представлены в приложении А5. Перечень фактических мест сбора и накопления ТКО, с которых региональный оператор осуществляет вывоз, приведен в приложении А6.

5.6. Перспективная система накопления ТКО

Согласно СанПиН 2.1.3684-21 «Санитарно-эпидемиологические требования к содержанию территорий городских и сельских поселений, к водным объектам, питьевой воде и питьевому водоснабжению населения, атмосферному воздуху, почвам, жилым помещениям, эксплуатации производственных, общественных помещений, организации и проведению санитарно-противоэпидемических (профилактических) мероприятий», на территориях городских и сельских поселений должны быть обустроены контейнерные площадки для накопления ТКО или системы подземного накопления ТКО с автоматическими подъемниками для подъема контейнеров и (или) специальные площадки для накопления КГО.

Порядок создания мест накопления ТКО, а также правила формирования и ведения реестра мест накопления ТКО, установлены постановлением Правительства Российской Федерации от 31 августа 2018 года № 1039 «Об утверждении Правил обустройства мест (площадок) накопления твердых коммунальных отходов и ведения их реестра».

Контейнерные площадки независимо от видов мусоросборников должны иметь подъездной путь, твердое (асфальтовое, бетонное) покрытие с уклоном для отведения талых и дождевых сточных вод, а также ограждение, обеспечивающее предупреждение распространения отходов за пределы контейнерной площадки.

Расстояние от контейнерных и (или) специальных площадок до многоквартирных жилых домов, индивидуальных жилых домов, детских игровых и спортивных площадок, зданий и игровых, прогулочных и спортивных площадок организаций воспитания и обучения, отдыха и оздоровления детей и молодежи должно быть не менее 20 метров, но не более 100 метров; до территорий медицинских организаций в городских населенных пунктах – не менее 25 метров, в сельских населенных пунктах – не менее 15 метров.

В случае раздельного накопления отходов расстояние от контейнерных и (или) специальных площадок до многоквартирных жилых домов, индивидуальных жилых домов, детских игровых и спортивных площадок, зданий и игровых, прогулочных и спортивных площадок организаций воспитания и обучения, отдыха и оздоровления детей и молодежи должно быть не менее 8 метров, но не более 100 метров; до территорий медицинских организаций в городских населенных пунктах – не менее 10 метров, в сельских населенных пунктах – не менее 15 метров.

Выбор места размещения контейнерной и (или) специальной площадки на территориях ведения гражданами садоводства и огородничества осуществляется владельцами контейнерной площадки в соответствии со схемой размещения контейнерных площадок, определяемой органами местного самоуправления.

Количество мусоросборников, устанавливаемых на контейнерных площадках, определяется хозяйствующими субъектами в соответствии с установленными нормативами накопления ТКО. На контейнерных площадках должно размещаться не более 8 контейнеров для смешанного

накопления ТКО или 12 контейнеров, из которых 4 – для раздельного накопления ТКО, и не более 2 бункеров для накопления КГО.

При выборе контейнеров должны быть соблюдены следующие требования:

- наличие крышек для предотвращения распространения дурных запахов, растаскивания отходов животными, распространения инфекций, сохранения ресурсного потенциала отходов, предотвращения обводнения отходов;
- оснащение колесами, что позволяет выкатывать контейнер для опорожнения при вывозе мусороуборочной техникой с задней загрузкой;
- прочность, сохранение прочности в холодный период года;
- низкие адгезионные свойства (с целью предотвращения примерзания и прилипания отходов).

В случае раздельного накопления отходов на контейнерной площадке их владельцем должны быть предусмотрены контейнеры для каждого вида отходов или группы однородных отходов, исключая смешивание различных видов отходов или групп отходов, либо групп однородных отходов.

Владелец контейнерной и (или) специальной площадки обеспечивает проведение уборки, дезинсекции и дератизации контейнерной и (или) специальной площадки в зависимости от температуры наружного воздуха, количества контейнеров на площадке, расстояния до нормируемых объектов в соответствии с критериями, изложенными в Приложении № 1 СанПиН 2.1.3684-21. Не допускается промывка контейнеров и (или) бункеров на контейнерных площадках.

При накоплении ТКО, в том числе при раздельном сборе отходов, владельцем контейнерной и (или) специальной площадки должна быть исключена возможность попадания отходов из мусоросборников на контейнерную площадку.

Срок временного накопления несортированных ТКО определяется исходя из среднесуточной температуры наружного воздуха в течение 3-х суток: плюс 5°C и выше – не более 1 суток; плюс 4°C и ниже – не более 3 суток. Вместе с тем, согласно приказу Роспотребнадзора от 19 июля 2007 года № 224 «О санитарно-эпидемиологических экспертизах, обследованиях, исследованиях, испытаниях и токсикологических, гигиенических и иных видах оценок» в районах Крайнего Севера и местностях, приравненных к районам Крайнего Севера, на территориях Арктической зоны, а также в труднодоступных и малочисленных населенных пунктах главные государственные санитарные врачи по субъектам Российской Федерации принимают решение об изменении срока временного накопления несортированных ТКО с учетом среднесуточной температуры наружного воздуха на основании санитарно-эпидемиологической оценки.

Сортировка отходов из мусоросборников, а также из мусоровозов на контейнерных площадках не допускается.

В районах многоквартирных домов и с индивидуальной жилой застройкой схемой предлагается устанавливать контейнеры емкостью 1,1 куб. м, которые опорожняются с помощью погрузчиков с фронтальной или задней стороны. При этом наличие крышки и минимальные щели между крышкой и корпусом контейнера минимизируют возникновение запахов и обеспечивают благоприятный внешний вид контейнера.

В качестве альтернативы в местах интенсивного образования отходов возможна установка опорожняемых контейнеров объемом 4,0 или 7, 8 куб. м, которые также позволяют оптимизировать расходы на транспортирование отходов.

Отходы юридических лиц в сельских населенных пунктах необходимо собирать в специальные контейнеры, которые должны приобретаться хозяйствующими субъектами самостоятельно. При этом необходимо оборудовать контейнерные площадки для размещения контейнеров. Вывоз отходов юридических лиц может осуществляться спецтехникой для вывоза ТКО от жилого сектора.

Обновление контейнерного парка включает в себя затраты на:

- приобретение евроконтейнеров для сбора ТКО (например, емкостью 1,1 куб. м);
- приобретение бункеров-накопителей для сбора КГО (например, объемом 8 куб. м);
- транспортировку приобретаемых контейнеров до места установки;
- демонтаж и транспортировку отработанных контейнеров.

В таблице 5.3 представлены усредненные характеристики рекомендуемого к приобретению оборудования для обновления контейнерного парка.

Таблица 5.3. Характеристики оборудования для обновления контейнерного парка

Тип оборудования	Объемная вместимость	Масса	Габаритные размеры в плане	Занимаемая площадь на контейнерной площадке с учетом зазоров между контейнерами 0,3 м
Евроконтейнер пластиковый, оборудованный крышкой	1,1 куб. м	50,0 кг	1,4 м × 1,1 м	3,04 м ²
Бункер-накопитель металлический	8,0 куб. м	500,0 кг	2,0 м × 3,4 м	10,4 м ²

Устройство контейнерной площадки включает в себя следующие затраты:

- проектирование контейнерной площадки с выбором места ее расположения в соответствии с СанПиНом 2.1.3684-21 «Санитарно-эпидемиологические требования к содержанию территорий городских и сельских поселений, к водным объектам, питьевой воде и питьевому водоснабжению населения, атмосферному воздуху, почвам, жилым помещениям, эксплуатации производственных, общественных помещений, организации и проведению санитарно-противоэпидемических (профилактических) мероприятий»;
- строительно-монтажные работы по устройству твердого (асфальтовое, бетонное) покрытия с уклоном для отведения талых и дождевых сточных вод;
- установка ограждения или готовой контейнерной площадки закрытого типа (навеса).

Площадь контейнерной площадки принимается в зависимости от типа и количества устанавливаемых контейнеров.

В таблице 5.4 приведены данные о планируемых региональным оператором расходах на приобретение контейнеров и бункеров и их содержание.

Таблица 5.4. Расходы на приобретение контейнеров и бункеров и их содержание⁹

Год	2023	2024	2025	2026	2027	2028	2029	2030	2031
Расходы, тыс. руб. без НДС	16437	18 464	24 157	25 123	26 128	27 173	28 260	29 390	30 566
Количество контейнеров емкостью 1.1 куб. м, шт.	973	1 093	1 322	1 322	1 322	1 322	1 322	1 322	1 322

5.7. Накопление крупногабаритных отходов

Для накопления и промежуточного складирования крупногабаритных отходов существуют два основных варианта:

- организация специализированных площадок для накопления КГО;
- накопление КГО в бункеры-накопители с последующим вывозом среднетоннажными бункеровозами;
- отсеки на контейнерных площадках.

Площадки для накопления КГО должны иметь подъездной путь, твердое (асфальтовое, бетонное) покрытие с уклоном для отведения талых и

⁹ Расходы на приобретение контейнеров и бункеров в процессе хозяйственной деятельности регионального оператора могут быть направлены на техническое обслуживание и ремонт контейнерного парка по фактической потребности

дождевых сточных вод, а также ограждение с трех сторон высотой не менее 1 метра.

Хозяйствующий субъект, осуществляющий деятельность по сбору и транспортированию КГО, обеспечивает вывоз КГО по мере его накопления, но не реже 1 раза в 10 суток при температуре наружного воздуха плюс 4°С и ниже, а при температуре плюс 5° С и выше – не реже 1 раза в 7 суток. В районах Крайнего Севера и местностях, приравненных к районам Крайнего Севера, на территориях Арктической зоны, а также в малонаселенных и труднодоступных местностях орган государственной власти субъекта Российской Федерации, уполномоченный в области обращения с ТКО (КГО), вправе по согласованию с главным государственным санитарным врачом по субъекту Российской Федерации принимать решение об изменении периодичности вывоза ТКО (КГО).

Транспортирование КГО со специальной площадки к месту осуществления деятельности по обращению с отходами должно проводиться с использованием специально оборудованного транспортного средства, обозначенного специальным знаком, на объект, предназначенный для обработки, обезвреживания, утилизации, размещения отходов.

Транспортирование ТКО (КГО) с контейнерных площадок должно производиться хозяйствующим субъектом, осуществляющим деятельность по сбору и транспортированию ТКО, с использованием транспортных средств, оборудованных системами, устройствами, средствами, исключающими потери отходов.

5.8. Перспективное накопление опасных и особо опасных отходов

Целью создания системы накопления опасных отходов является снижение их негативного воздействия на окружающую среду путем сокращения количества опасных отходов, поступающих на полигоны. Организация накопления ртутьсодержащих отходов, отработанных ртутьсодержащих ламп от населения входит в обязанности управляющих компаний жилищного сектора согласно постановлению Правительства Российской Федерации от 3 апреля 2013 года № 290 «О минимальном перечне услуг и работ, необходимых для обеспечения надлежащего содержания общего имущества в многоквартирном доме, и порядке их оказания и выполнения» (вместе с «Правилами оказания услуг и выполнения работ, необходимых для обеспечения надлежащего содержания общего имущества в многоквартирном доме»), а также постановлению Правительства Российской Федерации от 28 декабря 2020 года № 2314 «Об утверждении Правил обращения с отходами производства и потребления в части осветительных устройств, электрических ламп, ненадлежащие сбор, накопление, использование, обезвреживание, транспортирование и размещение которых может повлечь причинение вреда жизни, здоровью граждан, вреда животным, растениям и окружающей среде».

Накопление, транспортирование и обезвреживание ртутных ламп, элементов питания и других видов опасных отходов должны осуществляться в соответствии с законодательством Российской Федерации. Транспортирование и обезвреживание ртутных ламп, элементов питания и других видов опасных отходов должны осуществляться специализированными организациями, имеющими специально оборудованную для транспортирования таких отходов технику.

Контейнер для накопления опасных отходов представляет собой стационарную, герметичную, запирающуюся на ключ емкость, маркированную оранжевым цветом, обеспечивающую накопление различных видов опасных отходов в отдельные емкости и сохранность батареек и отработанных ламп при их накоплении, хранении и извлечении из контейнера.

Контейнеры для накопления опасных отходов должны иметь механизм, предотвращающий повреждение ртутных ламп и несанкционированное извлечение отходов, в частности, должна быть исключена возможность самооткрывания грузочного люка или его выхода из зафиксированного положения в результате воздействия вибрации, единичных ударов и нагрузок, возникающих в процессе эксплуатации.

Конструкция контейнера для накопления опасных отходов должна обеспечивать защиту от попадания в контейнер снега, водонепроницаемость и полный сток воды с частей доступных действию осадков, а также от поверхностных вод.

Очистка и демеркуризация контейнеров для накопления опасных отходов должна осуществляться специалистами, имеющими удостоверение на право работы с отходами соответствующего класса опасности с соблюдением ими мер безопасности и защиты не менее 2 раз в месяц.

Транспортирование опасных отходов должно осуществляться на транспорте, оборудованном специализированными герметичными емкостями для перевозки опасных отходов, демеркуризационными комплектами, газоанализаторами паров ртути.

Организацию накопления опасных и особо опасных видов отходов целесообразно осуществлять централизованно.

Схемой также предлагается установка специальных контейнеров в районных центрах муниципальных образований и городских округах. При этом контейнеры должны размещаться в местах массовой проходимости населения (автовокзалы, рынки, крупные магазины и т. п.).

5.9. Места несанкционированного размещения ТКО

Отсутствие в Забайкальском крае организованной системы регулярного сбора ТКО способствует формированию несанкционированных свалок.

Значительное количество мелких несанкционированных свалок на территориях городов и сельских населенных пунктов возникает в результате складирования твердых коммунальных отходов жителями частного сектора,

различных садоводческих товариществ и кооперативов, как правило, не имеющих договоров на централизованный вывоз отходов.

На период реализации территориальной схемы необходимо провести рекультивацию (ликвидацию) нижеуказанных мест несанкционированного размещения отходов. Для проведения рекультивации разрабатывается проектно-сметная документация.

Таблица 5.5. Сводная информация о свалках, подлежащих рекультивации

№ п/п	Наименование объекта (эксплуатирующая организация)	Местонахождение объекта	Географические координаты WGS84	Кадастровый номер земельного участка	Площадь, га
1	Свалка ТКО с. Улёты (ООО «ЭКО-Альянс»)	Улётовский район, в районе 2,5 км северо-западнее от с. Улёты	51.398953, 112.464698	75:19:440204:24 8	16,40
2	Свалка ТКО с. Красный Чикой (ООО «ЭКО-Альянс»)	Красночикойский район, ОКХ «Кировское», урочище «Чемкусово»	50.376426, 108.691557	75:10:700201:16 83	20,80
3	Свалка ТКО г. Петровск-Забайкальский (ООО «Полигон-2»)	Петровск-Забайкальский район, г. Петровск-Забайкальский, район «Змеиная горка»	51,244836, 108,861455	75:16:310502:2	17,44
4	Свалка ТКО г. Хилок (ИП Андреевский В.А.)	Хилокский район, г. Хилок	51,339426, 110,509624	75:20:121004:68	7,00
5	Свалка ТКО г. Чита (ООО «ЭКО-Альянс»)	г. Чита, автодорога «Чита-Хабаровск», км 1,1	52,120018, 113,362621	75:32:040362:13 7	4,06
6	Свалка ТКО с. Кыра	Кыринский район, с. Кыра, 2,5 км северо-восток от села	49,570406, 112,008035	75:11:260305:20 5	20,00
7	Свалка ТКО с. Акша (ООО «ЭКО-Альянс»)	Акшинский район, в районе с. Акша	50,316448, 113,238842	75:01:170101:84 9	2,03
8	Свалка ТКО с. Дульдурга (ООО «ЭКО-Альянс»)	Дульдургинский район, с. Дульдурга	50.682469, 113.634066	80:03:170101:18 5	30,76

№ п/п	Наименование объекта (эксплуатирующая организация)	Местонахождение объекта	Географические координаты WGS84	Кадастровый номер земельного участка	Площадь, га
9	Свалка ТКО пгт Могойтуй (ООО «ЭКО-Альянс»)	Могойтуйский район, пгт Могойтуй	51.302931, 114.969872	80:02:040401:13 01	26,27
10	Свалка ТКО пгт Агинское (ООО «ЭКО-Альянс»)	пгт Агинское	51,078375, 114,550482	75:01:180182:57	19,48
11	Свалка ТКО г. Балей (МУП «Обелиск»)	Балейский район, в 3 км на северо-запад от ориентира (Новотроицк)	51,562921, 116,553119	75:03:430101:18 1	10,00
12	Свалка ТКО г. Нерчинск (МУП «Угольный»)	Нерчинский район, г. Нерчинск, 1,5 км северо-восточнее обьездной дороги на г. Сретенск	51,995234, 116,648475	75:12:420102:23 4	50,00
13	Свалка ТКО пгт Вершино-Дарасунский (ООО «ЭКО-Альянс»)	Тунгокоченский район, вблизи пгт Вершино-Дарасунский	52.350319, 115.597345	75:27:210602:22 6	2,48
14	Свалка ТКО г. Шилка (ООО «ЭКО-Альянс»)	Шилкинский район, г. Шилка	51.881669, 116.042766	75:24:240104:17 9	9,55
15	Свалка ТКО г. Борзя (ООО «ЭКО-Альянс»)	Борзинский район, г. Борзя	50,350539, 116,52826	75:04:440102:18 3	21,58
16	Свалка ТКО пгт Забайкальск (ООО «ЭКО-Альянс»)	Забайкальский район, пгт Забайкальск	49.671678, 117.373897	75:06:280101:52 5	0,50
17	Свалка ТКО с. Александровский Завод (ООО «ЭКО-Альянс»)	Александрово-Заводский районг	50.909537, 117.928103	75:02:370102:13 4	1,77
18	Свалка ТКО с. Нерчинский Завод (ИП Хорошилов А.Е.)	Нерчинско-Заводский район, примерно в 2,5 км на северо-восток от с. Нерчинский Завод	51.302796, 119.665931	75:13:350101:72	4,90

№ п/п	Наименование объекта (эксплуатирующая организация)	Местонахождение объекта	Географические координаты WGS84	Кадастровый номер земельного участка	Площадь, га
19	Свалка ТКО пгт Приаргунск (ООО «ЭКО-Альянс»)	Приаргунский район, пгт Приаргунск, Приаргунск-Забайкальск а.д., 4 км	50.326993, 119.089195	75:17:320106:84	3,93
20	Свалка ТКО с. Газимурский Завод (ООО «Кедр»)	Газимуро-Заводский район	51,579758, 118,359259	75:05:340203:87	10,00
21	Свалка ТКО г. Сретенск (ООО «Бизнес Консалт»)	Сретенский район	52,20701, 117,742439	75:18:570101:91	3,90
22	Свалка ТКО г. Могоча (ООО «Полигон-2»)	Могочинский район, г. Могоча	53,719106, 119,79708	75:28:070229:2	14,78
23	Свалка ТКО пгт Новая Чара (ООО «Сатеник»)	Каларский район, Чарское лесничество (Удоканское участковое лесничество, эксплуатационные леса, квартал 53, выдел 10)	56.816595, 118.356915	75:25:170103:28 6	10,20
24	Свалка ТКО пгт Чернышевск (ООО «Полигон-2»)	Чернышевский район, участок находится в 700 м на северо-восток от ориентира (Пересечение а/д «Амур» с ж/д «Чернышевск-Букачача»)	52,55606, 117,017841	75:21:370301:10 1	12,90
25	Свалка ТКО пгт Карымское (ООО «Бизнес Консалт»)	Карымский район, 2,5 км на северо-запад от с. Улёты	51.652400, 114.384695	75:08:430101:96; 75:08:430101:10 0	6,50
26	Свалка ТКО пгт Ясногорск (ООО «ЭКО-Альянс»)	Оловянинский район, в 6 км восточнее пгт Ясногорск, в пади Кундуй	50.892852, 115.778514	75:14:410302:48 7	9,77

№ п/п	Наименование объекта (эксплуатирующая организация)	Местонахождение объекта	Географические координаты WGS84	Кадастровый номер земельного участка	Площадь, га
27	Свалка ТКО п.ст. Куанда	Каларский район, пгт Новая Чара, п.ст. Куанда	56.334700, 116.115300	нет данных	2,40
28	Свалка № 1 в г. Борзя	Забайкальский край, Борзинский район	50.365840, 116.537087	75:4:440102:191	10,9
29	Свалка № 2 в г. Борзя	Забайкальский край, Борзинский район, г. Борзя; Забайкальский край, Борзинский район	50.367983, 116.536690	75:04:160410:12; 75:04:000000:12 00	5,8
30	Свалка в г. Чита	г. Чита, автодорога Чита-Хабаровск, 1,1 км	52.119577, 113.362244	75:32:040362:2	28,5
ИТОГО					384,6

Рекультивацию территории закрытого объекта размещения отходов должна проводить организация, эксплуатирующая объект за счет бюджетных источников (если объект находится в муниципальной или областной собственности).

Рекультивация объекта выполняется в два этапа: технический и биологический. Технический этап рекультивации включает исследования состояния свалочного тела и его воздействия на окружающую природную среду, подготовку территории объекта к последующему целевому использованию. Технический этап осуществляется в течение одного года.

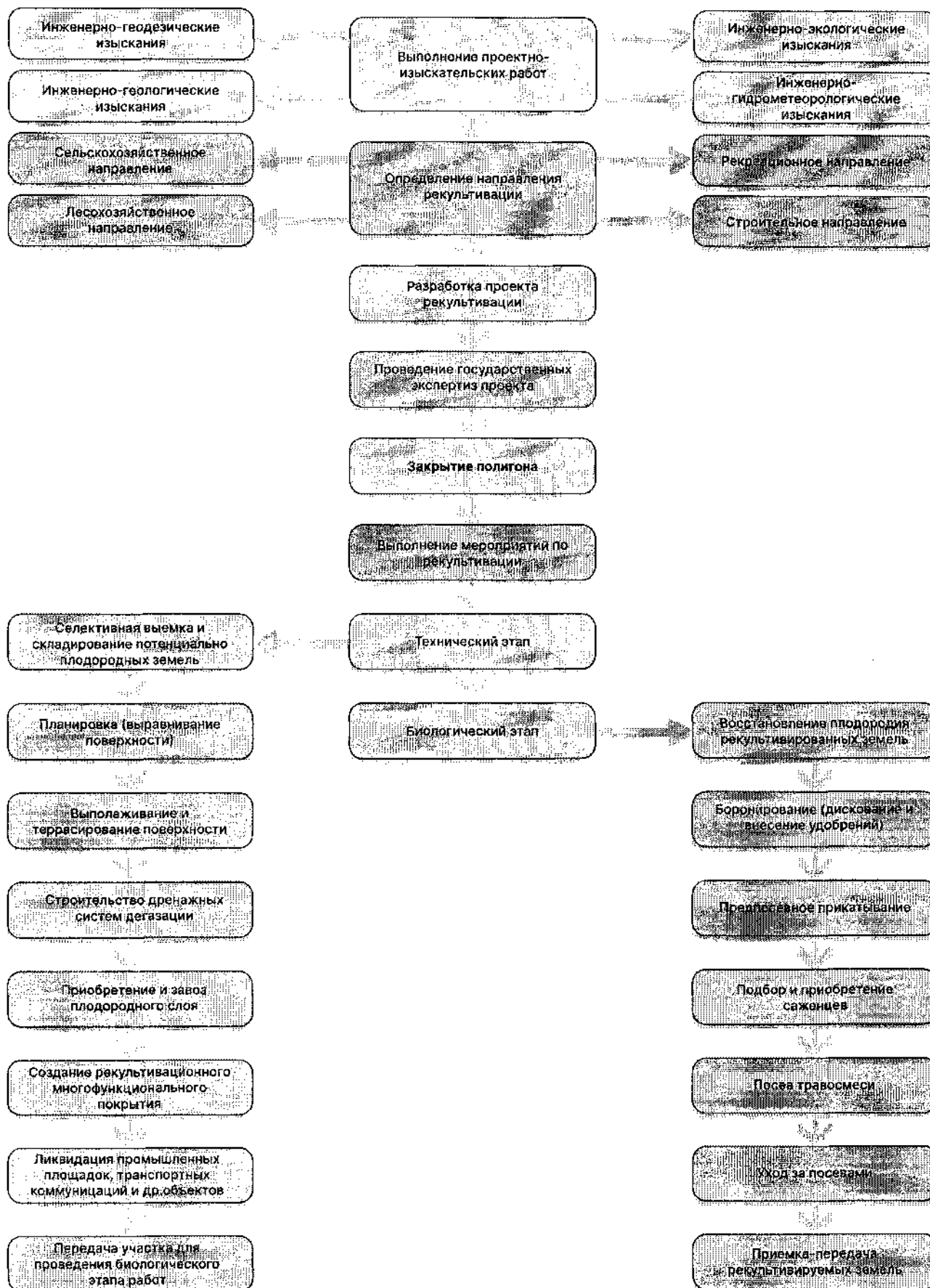
Биологический этап рекультивации включает мероприятия по восстановлению территории закрытых объектов для их дальнейшего целевого использования в народном хозяйстве. К нему относится комплекс агротехнических и фитомелиоративных мероприятий, направленных на восстановление нарушенных земель. Биологический этап осуществляется вслед за техническим этапом рекультивации и длится 1–4 года.

Рекультивация проводится по окончании стабилизации закрытых объектов – процесса упрочнения свалочного грунта, достижения им постоянного устойчивого состояния. Срок процесса стабилизации составляет 2 года.

Сроки проведения работ по рекультивации объектов несанкционированного размещения отходов, выводимых из эксплуатации, указать не представляется возможным ввиду объективного отсутствия информации о плане-графике финансирования данного мероприятия и включения его в бюджет Забайкальского края.

Поэтапная схема выполнения работ по рекультивации нарушенных земель представлена на рисунке 5.1.

Рисунок 5.1. Поэтапная схема рекультивации нарушенных земель



Для территориальной схемы произведен расчет прогнозной стоимости рекультивации нарушенных земель, который представлен в таблице 5.7. В основу расчета легли проекты рекультивации объектов размещения отходов в различных субъектах Российской Федерации. Стоимость работ приведена к ценам 2022 года и составляет 61 419,85 тысячи рублей на 1 гектар.

Таблица 5.6. Прогнозная стоимость рекультивации

№ п/п	Наименование объекта (эксплуатирующая организация)	Географические координаты WGS84	Площадь, га	Ориентировочная стоимость рекультивации, тыс. руб.
1	Свалка ТКО с. Улёты (ООО «ЭКО-Альянс»)	51.398953, 112.464698	16,4	1 007 285,54
2	Свалка ТКО с. Красный Чикой (ООО «ЭКО-Альянс»)	50.376426, 108.691557	20,8	1 277 532,88
3	Свалка ТКО г. Петровск-Забайкальский (ООО «Полигон-2»)	51,244836, 108,861455	17,44	1 071 162,18
4	Свалка ТКО г. Хилок (ИП Андреевский В. А.)	51,339426, 110,509624	7	429 938,95
5	Свалка ТКО г. Чита (ООО «ЭКО-Альянс»)	52,120018, 113,362621	4,06	249 364,59
6	Свалка ТКО с. Кыра	49,570406, 112,008035	20	1 228 397,00
7	Свалка ТКО с. Акша (ООО «ЭКО-Альянс»)	50,316448, 113,238842	2,03	124 682,30
8	Свалка ТКО с. Дульдурга (ООО «ЭКО-Альянс»)	50.682469, 113.634066	30,76	1 889 274,59
9	Свалка ТКО пгт Могойтуй (ООО «ЭКО-Альянс»)	51.302931, 114.969872	26,27	1 613 499,46
10	Свалка ТКО пгт Агинское (ООО «ЭКО-Альянс»)	51,078375, 114,550482	19,48	1 196 458,68
11	Свалка ТКО г. Балей (МУП «Обелиск»)	51,562921, 116,553119	10	614 198,50
12	Свалка ТКО г. Нерчинск (МУП «Угольный»)	51,995234, 116,648475	50	881 000,00 ¹⁰
13	Свалка ТКО пгт Вершино-Дарасунский (ООО «ЭКО-Альянс»)	52.350319, 115.597345	2,48	152 321,23
14	Свалка ТКО г. Шилка (ООО «ЭКО-Альянс»)	51.881669, 116.042766	9,55	586 559,57
15	Свалка ТКО г. Борзя (ООО «ЭКО-Альянс»)	50,350539, 116,52826	21,58	1 325 440,36
16	Свалка ТКО пгт Забайкальск (ООО «ЭКО-Альянс»)	49.671678, 117.373897	0,5	30 709,93
17	Свалка ТКО с. Александровский Завод (ООО «ЭКО-Альянс»)	50.909537, 117.928103	1,77	108 713,13

¹⁰ В соответствии с проектно-сметной документацией, в рамках Национального проекта «Экология»

№ п/п	Наименование объекта (эксплуатирующая организация)	Географические координаты WGS84	Площадь, га	Ориентировочная стоимость рекультивации, тыс. руб.
18	Свалка ТКО с. Нерчинский Завод (ИП Хорошилов А.Е.)	51.302796, 119.665931	4,9	300 957,27
19	Свалка ТКО пгт Приаргунск (ООО «ЭКО-Альянс»)	50.326993, 119.089195	3,93	241 380,01
20	Свалка ТКО с. Газимурский Завод (ООО «Кедр»)	51,579758, 118,359259	10	614 198,50
21	Свалка ТКО г. Сретенск (ООО «Бизнес Консалт»)	52,20701, 117,742439	3,9	239 537,42
22	Свалка ТКО г. Могоча (ООО «Полигон-2»)	53,719106, 119,79708	14,78	907 785,38
23	Свалка ТКО пгт Новая Чара (ООО «Сатеник»)	56.816595, 118.356915	10,2	626 482,47
24	Свалка ТКО пгт Чернышевск (ООО «Полигон-2»)	52,55606, 117,017841	12,9	792 316,07
25	Свалка ТКО пгт Карымское (ООО «Бизнес Консалт»)	51.652400, 114.384695	6,5	399 229,03
26	Свалка ТКО пгт Ясногорск (ООО «ЭКО-Альянс»)	50.892852, 115.778514	9,77	600 071,93
27	Свалка ТКО п.ст. Куанда	56.334700, 116.115300	2,4	147 407,64
28	Свалка № 1 в г. Борзя	50.365840, 116.537087	10,9	606 000,00 ¹¹
29	Свалка № 2 в г. Борзя	50.367983, 116.536690	5,8	149 000,00 ¹²
30	Свалка в г. Чита	52.119577, 113.362244	28,5	1 750 465,73
ИТОГО			384,6	21 161 370,34

¹¹ В соответствии с проектно-сметной документацией, в рамках Национального проекта «Экология»

¹² В соответствии с проектно-сметной документацией, в рамках Национального проекта «Экология»

Раздел 6. Места нахождения объектов обработки, утилизации, обезвреживания отходов и объектов размещения отходов, включенных в государственный реестр объектов размещения отходов

6.1. Реестр действующих объектов по обработке, утилизации, обезвреживанию, размещению отходов на территории Забайкальского края

Реестры действующих объектов по обработке, утилизации, обезвреживанию, размещению отходов, в том числе ТКО, на территории Забайкальского края с указанием основных характеристик соответствующих объектов, приведены в приложениях А8 и А9.

Реестры составлены на основании данных организаций, эксплуатирующих объекты, предоставивших соответствующую информацию, данных Забайкальского межрегионального управления Росприроднадзора и сведений территориальной схемы обращения с отходами Забайкальского края, утвержденной постановлением Правительства Забайкальского края от 5 ноября 2019 года № 430 «Об утверждении территориальной схемы обращения с отходами Забайкальского края».

В соответствии с пунктом 2 статьи 9 Федерального закона от 24 июня 1998 года № 89-ФЗ «Об отходах производства и потребления» индивидуальные предприниматели или юридические лица не вправе осуществлять деятельность по сбору, транспортированию, обработке, утилизации, обезвреживанию, размещению отходов I–IV классов опасности на конкретном объекте обезвреживания отходов и (или) объекте размещения отходов I–IV классов опасности, если на этом объекте уже осуществляется деятельность по обезвреживанию и (или) размещению отходов I–IV классов опасности другим индивидуальным предпринимателем или другим юридическим лицом, имеющими лицензию на указанную деятельность.

Отходы V класса практически не оказывают негативного воздействия на окружающую среду. Согласно положениям Федерального закона от 4 мая 2011 года № 99-ФЗ «О лицензировании отдельных видов деятельности» деятельность по обращению с отходами V класса опасности лицензированию не подлежит.

Полный перечень юридических лиц и индивидуальных предпринимателей, имеющих лицензию на осуществление деятельности по обращению с отходами I–IV классов опасности на территории Забайкальского края размещен на сайте Федеральной службы по надзору в сфере природопользования¹³.

6.2. Анализ данных об объектах по обработке, утилизации, обезвреживанию, размещению отходов на территории Забайкальского края

¹³ <https://rpn.gov.ru/licences>.

В соответствии с действующими нормативно-правовыми актами юридические лица, индивидуальные предприниматели, осуществляющие деятельность по обращению с отходами производства и потребления, в обязательном порядке предоставляют сведения об образовании, обработке, утилизации, обезвреживании, транспортировании и размещении отходов производства и потребления в территориальные органы Росприроднадзора по месту своего нахождения в формате отчетности 2-ТП (отходы). Данные о ежегодном количестве отходов (суммарно и с разбивкой по видам и классам опасности отходов), принимаемых для обработки, утилизации, обезвреживания, размещения, а также данные о количестве обработанных, утилизированных, обезвреженных и размещенных отходов, в том числе ТКО, представлены в приложении А3.

Анализ действующей инфраструктуры в сфере обращения с ТКО Забайкальского края выявил отсутствие необходимых производственных мощностей по переработке ТКО (сортировке и утилизации) и дефицит мощностей объектов размещения неутильных фракций ТКО.

Согласно пункту 8 статьи 12 Федерального закона от 24 июня 1998 года № 89-ФЗ «Об отходах производства и потребления» захоронение отходов, в состав которых входят полезные компоненты, подлежащие утилизации, запрещается. Перечни отходов, запрещенных к захоронению, утверждает правительство Российской Федерации.

Развитие системы обращения с отходами предполагает системные преобразования в технологических схемах существующей инфраструктуры объектов обращения с ТКО: строительство объектов обработки ТКО с долей извлекаемых утильных фракций не менее 7%, строительство объектов обезвреживания ТКО, строительство новых объектов размещения ТКО, включающих площадки компостирования, и реконструкцию действующего объекта размещения ТКО.

Сводная информация о существующих и перспективных объектах обращения с отходами, планируемых к использованию на протяжении срока действия территориальной схемы, приведена в приложении Б2.

6.3. Оценка существующих объектов системы обращения с отходами на территории Забайкальского края

Все действующие объекты обращения с отходами должны соответствовать природоохранному законодательству Российской Федерации и действующим нормативным документам:

- Федеральному закону от 24 июня 1998 года № 89-ФЗ «Об отходах производства и потребления»;
- постановлению Правительства Российской Федерации от 12 октября 2020 года № 1657 «О Единых требованиях к объектам обработки, утилизации, обезвреживания, размещения твердых коммунальных отходов»;

- приказу Министерства природных ресурсов и экологии Российской Федерации от 25 февраля 2010 года № 49 «Об утверждении Правил инвентаризации объектов размещения отходов»;
- приказу Минприроды России от 4 декабря 2014 года № 536 «Об утверждении Критериев отнесения отходов к I–V классам опасности по степени негативного воздействия на окружающую среду»;
- постановлению Правительства Российской Федерации от 12 ноября 2016 года № 1156 «Об обращении с твердыми коммунальными отходами и внесении изменения в постановление Правительства Российской Федерации от 25 августа 2008 года № 641»;
- приказу Минприроды России от 8 декабря 2020 года № 1026 «Об утверждении порядка паспортизации и типовых форм паспортов отходов I–IV классов опасности»;
- постановлению Правительства Российской Федерации от 3 марта 2018 года № 222 «Об утверждении Правил установления санитарно-защитных зон и использования земельных участков, расположенных в границах санитарно-защитных зон»;
- приказу Росприроднадзора от 22 мая 2017 года № 242 «Об утверждении федерального классификационного каталога отходов»;
- приказу Росприроднадзора от 7 ноября 2014 года № 701 «О вводе в эксплуатацию электронного сервиса государственной информационной системы «ПТК ГОСКОНТРОЛЬ» – Модуль «Государственный кадастр отходов»;
- приказу Минприроды России от 8 декабря 2020 года № 1028 «Об утверждении Порядка учета в области обращения с отходами»;
- приказу Минприроды России от 30 ноября 2011 года № 792 «Об утверждении Порядка ведения государственного кадастра отходов»;
- приказу Росприроднадзора от 1 августа 2014 года № 479 «О включении объектов размещения отходов в государственный реестр объектов размещения отходов»;
- Федеральному закону от 10 января 2002 года № 7-ФЗ «Об охране окружающей среды»;
- Федеральному закону от 30 марта 1999 года № 52-ФЗ «О санитарно-эпидемиологическом благополучии населения»;
- Кодексу Российской Федерации об административных правонарушениях от 30 декабря 2001 года № 195-ФЗ;
- Федеральному закону от 4 мая 2011 года № 99-ФЗ «О лицензировании отдельных видов деятельности»;
- Федеральному закону от 23 ноября 1995 года № 174-ФЗ «Об экологической экспертизе»;
- постановлению Правительства Российской Федерации от 28 декабря 2020 года № 2314 «Об утверждении Правил обращения с отходами производства и потребления в части осветительных устройств, электрических ламп, ненадлежащие сбор, накопление, использование, обезвреживание, транспортирование и размещение которых может

повлечь причинение вреда жизни, здоровью граждан, вреда животным, растениям и окружающей среде»;

- СанПиН 2.2.1/2.1.1.1200-03 «Санитарно-защитные зоны и санитарная классификация предприятий, сооружений и иных объектов»;
- СанПиН 2.1.3684-21 «Санитарно-эпидемиологические требования к содержанию территорий городских и сельских поселений, к водным объектам, питьевой воде и питьевому водоснабжению, атмосферному воздуху, почвам, жилым помещениям, эксплуатации производственных, общественных помещений, организации и проведению санитарно-противоэпидемических (профилактических) мероприятий»;
- СП 127.13330.2017 «Полигоны по обезвреживанию и захоронению токсичных промышленных отходов. Основные положения по проектированию»;
- СП 320.1325800.2017 «Полигоны для твердых коммунальных отходов. Проектирование, эксплуатация и рекультивация»;
- ИТС 17-2021 «Размещение отходов производства и потребления»;
- ИТС 15-2021 «Утилизация и обезвреживание отходов (кроме термических способов)»;
- ИТС 9-2020 «Утилизация и обезвреживание отходов термическими способами».

6.3.1. Объекты обработки (сортировки) отходов производства и потребления

В Забайкальском крае по состоянию на 1 января 2022 года действующие объекты обработки отходов отсутствуют. На территории г. Читы расположен мусоросортировочный завод, запуск которого запланирован с 1 апреля 2022 года. В таблице 6.1 представлены его основные характеристики.

Таблица 6.1. Основные характеристики объектов обработки ТКО
Забайкальского края

№ п/п	Наименование характеристик/параметров/показателей	Характеристики/параметры/показатели
1	Информация об организации-балансодержателе	
	Наименование	ООО «АвтоЛидер»
	ИНН	7536119265
2	Информация об эксплуатирующей организации	
	Наименование	ООО «АвтоЛидер»
	ИНН	7536119265
3	Фактический адрес местоположения объекта	
	Кадастровый номер земельного участка	75:32:030620:500, 75:32:030620:501
	Точный адрес фактического местоположения	Забайкальский край, г. Чита, ул. Сухая Падь, д. 11
	Географические координаты (при	52.0648277; 113.5080717

№ п/п	Наименование характеристик/параметров/показателей	Характеристики/параметры/показатели
	наличии)	
4	Технология обработки отходов	
	Тип обработки	н/д
	Наименование	н/д
	Суть технологии обработки	н/д
5	Проектная мощность объекта, тыс. тонн/год	100
6	Реквизиты заключения государственной экологической экспертизы на проектную документацию	н/д
7	Реквизиты лицензии на право осуществления деятельности по обработке отходов I–IV классов опасности	н/д
8	Реквизиты документа на право пользования объектом	н/д
9	Заключение о размере установленной санитарно-защитной зоны на объект	
	Реквизиты заключения	н/д
	Размер СЗЗ, метров	н/д
10	Наличие программы экологического и/или производственного контроля на объекте	н/д
11	Данные мониторинга факторов окружающей природной среды (в случае превышения ПДК)	н/д
12	Перечень элементов обустройства, препятствующих и/или предотвращающих воздействие объекта на окружающую природную среду	н/д
13	Планируемая дата вывода из эксплуатации	н/д

6.3.2. Объекты утилизации отходов производства и потребления

Информация о существующих объектах утилизации отходов производства и потребления на территории Забайкальского края отсутствует.

6.3.3. Объекты обезвреживания отходов производства и потребления

Информация о существующих объектах обезвреживания отходов производства и потребления на территории Забайкальского края отсутствует.

6.3.4. Объекты размещения отходов производства и потребления

По состоянию на 16 декабря 2021 года в Государственный реестр объектов размещения отходов (ГРОРО) включено 73 лицензированных объекта, в том числе 3 объекта размещения отходов производства и потребления, включая размещение ТКО.

В таблицах 6.2 и 6.3 представлена сводная информация об объектах размещения отходов производства и потребления, включенных в ГРОРО. Подробные характеристики объектов приведены в приложениях А8 и А9 к территориальной схеме.

Таблица 6.2. Объекты размещения отходов производства и потребления, в том числе ТКО, включенные в ГРОРО

№ п/п	Наименование объекта, эксплуатирующая организация, номер в ГРОРО	Фактический адрес	Год начала эксплуатации	Перспективная эксплуатация, предусмотренная в территориальной схеме	Остаточная вместимость на 01.01.2022, тыс. тонн
1	Полигон ТКО г. Краснокаменск, ООО «Эко-Альянс», 75-00041-3-00421-270716	Забайкальский край, г. Краснокаменск, на расстоянии 1,8 км от дачных участков, 10 км от г. Краснокаменска	1969	эксплуатация объекта планируется на протяжении срока действия территориальной схемы	61 (расчетная)
2	Полигон ТБО пгт Давенда, АО «Рудник Александровский», 75-00019-3-01028-181215	Забайкальский край, Могочинский район, пгт Давенда	н/д	на объекте размещаются ТКО, образованные в результате хозяйственной деятельности эксплуатирующей организации; в схему потоков ТКО не включен	н/д
3	Полигон ТБО с. Широкая, АО «Ново-Широкинский Рудник», 75-00045-3-00006-090118	Забайкальский край, Газимуро-Заводский район, с. Широкая	2018	на объекте размещаются ТКО, образованные в результате хозяйственной деятельности эксплуатирующей организации; в схему потоков ТКО не включен	н/д

Таблица 6.3. Объекты размещения отходов производства и потребления, за исключением ТКО, включенные в ГРОРО

№ п/п	Наименование объекта	Эксплуатирующая организация	ИНН	Номер регистрации в ГРОРО
1	Золошлакоотвал	Филиал «Харанорская ГРЭС» АО «Интер РАО-	7704784450	75-00001-Х-00479-010814

№ п/п	Наименование объекта	Эксплуатирующая организация	ИНН	Номер регистрации в ГРОРО
		Электрогенерация»		
2	Золошлакоотвал	ПАО «Приаргунское производственное горно-химическое объединение»	7530000048	75-00002-Х-00479-010814
3	Огаркохранилище	ПАО «Приаргунское производственное горно-химическое объединение»	7530000048	75-00003-Х-00479-010814
4	Внешние вскрышные отвалы угольного разреза	ПАО «Приаргунское производственное горно-химическое объединение»	7530000048	75-00004-Х-00479-010814
5	Хвостохранилище	АО «Ново-Широкинский Рудник»	7504001084	75-00002-Х-00592-250914
6	Отвал вскрышных пород	АО «Ново-Широкинский Рудник»	7504001084	75-00003-Х-00592-250914
7	Золошлакоотвал	ПАО «ТГК № 14» филиал «Читинская генерация» Читинская ТЭЦ-1	7534018889	75-00004-3-00592-250914
8	Золошлакоотвал	ПАО «ТГК № 14» филиал «Читинская генерация» Читинская ТЭЦ-2	7534018889	75-00005-3-00592-250914
9	Золошлакоотвал	ПАО «ТГК № 14» филиал «Читинская генерация» Шерловогорская ТЭЦ	7534018889	75-00006-3-00592-250914
10	Золошлакоотвал	ПАО «ТГК № 14» филиал «Читинская генерация» Приаргунская ТЭЦ	7534018889	75-00007-3-00592-250914
11	Хвостохранилище	ЗАО «Новоорловский ГОК»	8000027737	75-00008-3-00592-250914
12	Отвал вскрышных пород	ООО «Старательская артель «Кварц»	8001001562	75-00009-3-00592-250914
13	Хвостохранилище	ООО «Старательская артель «Кварц»	8001001562	75-00010-3-00592-250914
14	Шлакозолоотвал	ООО «Первомайская ТЭЦ»	7527007903	75-00016-3-00592-250914
15	Отвалы вскрышных пород	АО «Рудник Апрельково»	7527006868	75-00017-3-00592-250914
16	Хвостохранилище хвостов флотации	АО «Рудник Александровский»	7512004995	75-00018-3-00592-250914
17	Хвостохранилище хвостов сорбции	АО «Рудник Александровский»	7512004995	75-00057-3-00592-250914
18	Отвалы пустых пород	АО «Рудник Александровский»	7512004995	75-00058-3-00592-250914
19	Шламохранилище	ООО «Дарасунский Рудник»	7536047109	75-00020-Х-00138-180316
20	Хвостохранилище	ООО «Дарасунский Рудник»	7536047109	75-00021-Х-00138-180316
21	Отвал вскрышных пород Талатуйского	ООО «Дарасунский Рудник»	7536047109	75-00022-Х-00138-180316

№ п/п	Наименование объекта	Эксплуатирующая организация	ИНН	Номер регистрации в ГРОРО
	золоторудного месторождения			
22	Отвал пустых пород Дарасунского золоторудного месторождения	ООО «Дарасунский Рудник»	7536047109	75-00023-X-00138-180316
23	Хвостохранилище № 2	ООО «Каменский Карьер»	7528004655	75-00024-X-00138-180316
24	Отвал вскрышных пород	ООО «Каменский Карьер»	7528004655	75-00025-X-00138-180316
25	Отвал вскрышных пород	Сибирская Угольная Энергетическая Компания (СУЭК) АО «Разрез Тугнуйский»	0314002305	75-00026-X-00138-180316
26	Отвал вскрышных пород	Сибирская Угольная Энергетическая Компания (СУЭК) АО «Разрез Тугнуйский»	0314002305	75-00027-X-00138-180316
27	Отвалы пустой породы урановых рудников	ПАО «Приаргунское производственное горно-химическое объединение»	7530000048	75-00031-X-00138-180316
28	Отвал вскрышных пород № 1	АО «Разрез Харанорский»	7529001079	75-00032-X-00321-080616
29	Отвал вскрышных пород № 2	АО «Разрез Харанорский»	7529001079	75-00033-X-00321-080616
30	Южный отвал вскрышных пород	ООО «Арктические Разработки»	7707261514	75-00034-X-00321-080616
31	Северный отвал вскрышных пород	ООО «Арктические Разработки»	7707261514	75-00035-X-00321-080616
32	Внешний отвал вскрышных пород	ООО «Арктические Разработки»	7707261514	75-00036-X-00321-080616
33	Золошлакоотвал	ПАО «Приаргунское производственное горно-химическое объединение»	7530000048	75-00037-X-00321-080616
34	Отвал вскрышных пород № 7	АО «Разрез Тугнуйский»	0314002305	75-00038-X-00348-240616
35	Отвал вскрышных пород № 8	АО «Разрез Тугнуйский»	0314002305	75-00039-X-00348-240616
36	Отвал вскрышных пород № 9	АО «Разрез Тугнуйский»	0314002305	75-00040-X-00348-240616
37	ГТС хвостохранилища	ООО «Удоканская Медь»	7536097029	75-00042-X-00460-270917
38	Золошлакоотвал ТЭЦ	ПАО «Приаргунское производственное горно-химическое объединение»	7530000048	75-00043-X-00460-270917
39	Хвостохранилище	ООО «ГРК Дархан»	7536122324	75-00044-3-00550-17112017
40	Хвостохранилище	ООО «Дальцветмет»	7713553770	75-00045-X-

№ п/п	Наименование объекта	Эксплуатирующая организация	ИНН	Номер регистрации в ГРОРО
				00198-130618
41	Отвал горных пород	ООО «Мангазея Майнинг»	7514002841	75-00047-X-00198-130618
42	Хвостохранилище	ООО «Байкалруд»	7536059947	75-00048-X-00198-130618
43	Отвал вскрышных пород	ООО «Разрезуголь»	3808232022	75-00049-X-00294-020818
44	Отвал вскрышных пород	ООО «Золото Дельмачик»	7527009033	75-00050-X-00340-310818
45	Отвал некондиционного известняка карьера «Усть-Борзя»	ПАО «Приаргунское производственное горно-химическое объединение»	7530000048	75-00051-X-00398-021018
46	Отвал вскрышных пород	ООО «Светоч»	7515004961	75-00052-X-00398-021018
47	Отвал рыхлой вскрыши карьера «Быстринский-2»	ООО «ГРК «Быстринское»	7701568891	75-00053-X-00127-030419
48	Отвал скальной вскрыши карьера «Быстринский-2»	ООО «ГРК «Быстринское»	7701568891	75-00054-X-00127-030419
49	Отвал рыхлой вскрыши карьера «Верхне-Ильдиканский»	ООО «ГРК «Быстринское»	7701568891	75-00055-X-00127-030419
50	Отвал скальной вскрыши карьера «Верхне-Ильдиканский»	ООО «ГРК «Быстринское»	7701568891	75-00056-X-00127-030419
51	Отвал вскрышных пород № 3	АО «Разрез Тугнуйский»	0314002305	75-00059-X-00736-191119
52	Хвостохранилище	ООО «ГРК «Быстринское»	7701568891	75-00060-X-00162-190220
53	Отвал горных пород № 1	АО Рудник «Западная-Ключи»	7512003818	75-00062-X-00234-040320
54	Отвал горных пород № 2	АО Рудник «Западная-Ключи»	7512003818	75-00063-X-00234-040320
55	Полигон захоронения твердых отходов	ООО «ГРК «Быстринское»	7701568891	75-00061-3-00523-120520
56	Хвостохранилище № 2	ЗАО «Новоорловский ГОК»	8000027737	75-00064-X-00749-290620
57	Отвал № 3 вскрышных пород	ЗАО «Новоорловский ГОК»	8000027737	75-00065-X-00749-290620
58	Отвал горных пород № 5	ООО «Дальцветмет»	7713553770	75-00070-X-00916-280720
59	Отвал горных пород № 4	ООО «Дальцветмет»	7713553770	75-00071-X-00916-280720
60	Отвал горных пород	ООО «Дальцветмет»	7713553770	75-00072-X-

№ п/п	Наименование объекта	Эксплуатирующая организация	ИНН	Номер регистрации в ГРОРО
	№ 6			00916-280720
61	Отвал горных пород № 1	ООО «Дальцветмет»	7713553770	75-00067-Х-01007-130820
62	Отвал горных пород № 2	ООО «Дальцветмет»	7713553770	75-00068-Х-01007-130820
63	Отвал горных пород № 3	ООО «Дальцветмет»	7713553770	75-00069-Х-01007-130820
64	Отвал скальной вскрыши № 2 карьера «Верхне-Ильдиканский»	ООО «ГРК «Быстринское»	7701568891	75-00073-Х-01166-140920
65	Отвал вскрышных пород	ООО «Буртуй»	7538002495	75-00074-Х-01303-071020
66	Скальные вскрышные породы силикатные практически неопасные месторождения «Нойон-Тологой»	ООО «Байкалруд»	7536059947	75-00075-Х-01483-021120
67	Отвал вскрышных пород	ООО «Рудник Казаковский»	7528006130	75-00077-Х-01810-281220
68	Хвостохранилище	ООО «Рудник Казаковский»	7528006130	75-00078-Х-01810-281220
69	Рыхлые вскрышные породы в смеси практически неопасные месторождения «Нойон-Тологой» (№ 2)	ООО «Байкалруд»	7536059947	75-00076-Х-00020-250121
70	Отвал вскрышных пород № 1	АО «Разрез Тугнуйский»	0314002305	75-00079-Х-00032-020221

В связи с дефицитом на территории Забайкальского края необходимых легитимных мощностей для размещения ТКО и отсутствием альтернативных технологических и экономических решений до завершения формирования перспективной инфраструктуры объектов обращения с ТКО, предусмотренной разделом 10 территориальной схемы, в качестве объектов размещения ТКО на территории региона предусмотрено использование 27 объектов, не включенных в ГРОРО. Перечень таких объектов представлен в таблице 6.4.

Таблица 6.4. Объекты размещения ТКО на территории Забайкальского края, не включенные в ГРОРО

№ п/п	Наименование объекта (эксплуатирующая организация)	Местонахождение объекта	Географические координаты WGS84	Кадастровый номер земельного участка	Площадь, (га)
1	Свалка ТКО с. Улёты (ООО «ЭКО-Альянс»)	Улётовский район, в районе 2,5 км северо-западнее от с. Улёты	51.398953, 112.464698	75:19:440204: 248	16,4
2	Свалка ТКО с. Красный Чикой (ООО «ЭКО-Альянс»)	Красночикойский район, ОКХ «Кировское», урочище «Чемкусово»	50.376426, 108.691557	75:10:700201: 1683	20,8
3	Свалка ТКО г. Петровск-Забайкальский (ООО «Полигон-2»)	Петровск-Забайкальский район, г. Петровск-Забайкальский, район «Зменная горка»	51,244836, 108,861455	75:16:310502: 2	17,44
4	Свалка ТКО г. Хилок (ИП Андреевский В.А.)	Хилокский район, г. Хилок	51,339426, 110,509624	75:20:121004: 68	6,9994
5	Свалка ТКО г. Чита (ООО «ЭКО-Альянс»)	г. Чита, автодорога «Чита-Хабаровск», км 1,1	52,120018, 113,362621	75:32:040362: 137	4,056
6	Свалка ТКО с. Кыра	Кыринский район, с. Кыра, 2,5 км северо-восток от села	49,570406, 112,008035	75:11:260305: 205	20
7	Свалка ТКО с. Акша (ООО «ЭКО-Альянс»)	Акшинский район, в районе с. Акша	50,316448, 113,238842	75:01:170101: 849	2,03
8	Свалка ТКО с. Дульдурга (ООО «ЭКО-Альянс»)	Дульдургинский район, с. Дульдурга	50.682469, 113.634066	80:03:170101: 185	30,7612
9	Свалка ТКО пгт Могойтуй (ООО «ЭКО-Альянс»)	Могойтуйский район, пгт Могойтуй	51.302931, 114.969872	80:02:040401: 1301	26,27
10	Свалка ТКО пгт Агинское (ООО «ЭКО-Альянс»)	пгт Агинское	51,078375, 114,550482	75:01:180182: 57	19,4795
11	Свалка ТКО г. Балей (МУП «Обелиск»)	Балейский район, в 3 км на северо-запад от ориентира	51,562921, 116,553119	75:03:430101: 181	10

№ п/п	Наименование объекта (эксплуатирующая организация)	Местонахождение объекта	Географические координаты WGS84	Кадастровый номер земельного участка	Площадь, (га)
		(Новотроицк)			
12	Свалка ТКО г. Нерчинск (МУП «Угольный»)	Нерчинский район, г. Нерчинск, 1,5 км северо-восточнее объездной дороги на г. Сретенск	51,995234, 116,648475	75:12:420102: 234	50
13	Свалка ТКО пгт Вершино-Дарасунский (ООО «ЭКО-Альянс»)	Тунгокоченский район, вблизи пгт Вершино-Дарасунский	52.350319, 115.597345	75:27:210602: 226	2, 4792
14	Свалка ТКО г. Шилка (ООО «ЭКО-Альянс»)	Шилкинский район, г. Шилка	51.881669, 116.042766	75:24:240104: 179	9, 5551
15	Свалка ТКО г. Борзя (ООО «ЭКО-Альянс»)	Борзинский район, г. Борзя	50,350539, 116,52826	75:04:440102: 183	21, 5858
16	Свалка ТКО пгт Забайкальск (ООО «ЭКО-Альянс»)	Забайкальский район, пгт Забайкальск	49.671678, 117.373897	75:06:280101: 525	0,5
17	Свалка ТКО с. Александровский Завод (ООО «ЭКО-Альянс»)	Александрово-Заводский район	50.909537, 117.928103	75:02:370102: 134	1, 7669
18	Свалка ТКО с. Нерчинский Завод (ИП Хорошилов А.Е.)	Нерчинско-Заводский район, примерно в 2,5 км на северо-восток от с. Нерчинский Завод	51.302796, 119.665931	75:13:350101: 72	4,9
19	Свалка ТКО пгт Приаргунск (ООО «ЭКО-Альянс»)	Приаргунский район, пгт Приаргунск, Приаргунск-Забайкальск а.д., 4 км	50.326993, 119.089195	75:17:320106: 84	3, 9341
20	Свалка ТКО с. Газимурский Завод (ООО «Кедр»)	Газимуро-Заводский район	51,579758, 118,359259	75:05:340203: 87	10
21	Свалка ТКО г. Сретенск (ООО «Бизнес Консалт»)	Сретенский район	52,20701, 117,742439	75:18:570101: 91	3,9
22	Свалка ТКО г. Могоча (ООО «Полигон-2»)	Могочинский район, г. Могоча	53,719106, 119,79708	75:28:070229: 2	14,78
23	Свалка ТКО пгт Новая Чара (ООО «Сатеник»)	Каларский район, Чарское	56.816595, 118.356915	75:25:170103: 286	10,1977

№ п/п	Наименование объекта (эксплуатирующая организация)	Местонахождение объекта	Географические координаты WGS84	Кадастровый номер земельного участка	Площадь, (га)
		лесничество (Удоканское участковое лесничество, эксплуатационные леса, квартал 53, выдел 10)			
24	Свалка ТКО пгт Чернышевск (ООО «Полигон-2»)	Чернышевский район, участок находится в 700 м на северо-восток от ориентира (Пересечение а/д «Амур» с ж/д Чернышевск-Букачача)	52,55606, 117,017841	75:21:370301: 101	12,9
25	Свалка ТКО пгт Карымское (ООО «Бизнес Консалт»)	Карымский район, 2,5 км на северо-запад от с. Улёты	51.652400, 114.384695	75:08:430101: 96; 75:08:430101: 100	6,5
26	Свалка ТКО пгт Ясногорск (ООО «ЭКО-Альянс»)	Оловянинский район, в 6 км восточнее пгт Ясногорск, в пади Кундуй	50.892852, 115.778514	75:14:410302: 487	9,774
27	Свалка ТКО п.ст. Куанда	Каларский район, пгт Новая Чара, п.ст. Куанда	56.334700, 116.115300	нет данных	2,4
28	Итого	-	-	-	300,0878

Раздел 7. Баланс количественных характеристик образования, обработки, утилизации, обезвреживания, размещения отходов

Баланс количественных характеристик образования, обработки, утилизации, обезвреживания, размещения отходов производства и потребления за исключением ТКО, подготовленный на основании данных управления Росприроднадзора по Забайкальскому краю за 2019 и 2020 годы, приведен в приложении Б1 территориальной схемы.

Усредненный сводный баланс отходов за исключением ТКО за 2019 и 2020 годы представлен в таблице 7.1.

В приложении Б3 к территориальной схеме, а также в электронной модели территориальной схемы представлен баланс количественных характеристик в части ТКО на каждый год действия территориальной схемы.

Таблица 7.1. Усредненный сводный баланс отходов за исключением ТКО за 2019 и 2020 годы (тонн)

Класс опасности	Наличие отходов на начало года	Образование отходов за год	Поступление отходов из других хозяйствующих субъектов – всего	Обработано отходов – всего	Утилизировано отходов – всего	Утилизировано отходов для повторного применения (рециклинг)	Утилизировано отходов, предварительно прошедших обработку
Отходы сельского, лесного хозяйства, рыбоводства и рыболовства							
I класс	0	0	0	0	0	0	0
II класс	0	0	0	0	0	0	0
III класс	0	4 959,90	0	0	4 959,90	4 959,90	0
IV класс	1 271,60	5 948,91	0	0	1 092,94	1 092,94	0
V класс	1	2 599,46	0	0	1 749,39	1 173,64	0
Отходы добычи полезных ископаемых							
I класс	0	0	0	0	0	0	0
II класс	0	0	0	0	0	0	0
III класс	0	0	0	0	0	0	0
IV класс	2,7	4,45	0	0	0	0	0
V класс	623 617 623,85	295 716 199,69	178 683,68	0	200 167 573,77	114 034 724,00	0
Отходы обрабатывающих производств							
I класс	0	0	0	0	0	0	0
II класс	0	0	0	0	0	0	0
III класс	0	0	0	0	0	0	0
IV класс	2 210 071,70	932,87	0	0	551,55	551,4	0
V класс	128,61	10 638,02	559,96	0	8 363,89	4 637,39	0,95
Отходы потребления, производственные и непроизводственные; материалы, изделия утратившие потребительские свойства							
I класс	2,22	23,86	22,33	0	20,91	0	5
II класс	0	47,81	116,9	54,37	62,42	62,28	0
III класс	432,9	2 367,31	81 240,96	25,35	1 761,02	718,67	43,51
IV класс	4,36	137,66	81,04	0	94,03	8,6	0,5

Класс опасности	Наличие отходов на начало года	Образование отходов за год	Поступление отходов из других хозяйствующих субъектов – всего	Обработано отходов – всего	Утилизировано отходов – всего	Утилизировано отходов для повторного применения (рециклинг)	Утилизировано отходов, предварительно прошедших обработку
V класс	1 923,04	67 054,48	225 601,79	1,15	1 590,30	385,05	5,15
Отходы обеспечения электроэнергией, газом и паром							
I класс	0	0	0	0	0	0	0
II класс	0	0	0	0	0	0	0
III класс	0	0	0	0	0	0	0
IV класс	4,6	17 347,36	3 152,50	0	3 099,19	320,74	0
V класс	4 153 482,07	714 652,95	2 756,00	155,35	87 600,08	18 217,01	10,33
Отходы при водоснабжении, водоотведении, деятельности по сбору, обработке, утилизации, обезвреживанию, размещению отходов							
I класс	0	0	0	0	0	0	0
II класс	0	0	0	0	0	0	0
III класс	0,02	7,45	20	0	20	0	0
IV класс	399,68	17 692,05	492,95	0	196,79	6,37	6
V класс	57 442,83	20 515,42	60,36	0	8 804,91	8 293,79	316,53
Отходы строительства и ремонта							
I класс	0	0	0	0	0	0	0
II класс	0	0	0	0	0	0	0
III класс	1 648,67	8 383,75	967,25	0	967,25	331	0
IV класс	1,35	3 165,21	4 454,00	0	4 548,50	105	0
V класс	58 388,75	5 759 946,21	0	0	3 456 587,94	3 260 898,38	0
Отходы при выполнении прочих видов деятельности							
I класс	0	0	0	0	0	0	0
II класс	9,25	119,11	164,82	0	3,34	0	0
III класс	13,95	1 483,57	35 569,10	0	2 035,26	238,28	5
IV класс	335,53	7 511,92	3 196,15	0,5	3 472,91	509,43	30
V класс	29,5	393	3,93	0	4,08	0,08	0,01

Класс опасности	Обезврежено отходов – всего	Передача отходов (за исключением ТКО) другим хозяйствующим субъектам – для обработки	Передача отходов (за исключением ТКО) другим хозяйствующим субъектам – для утилизации	Передача отходов (за исключением ТКО) другим хозяйствующим субъектам – для обезвреживания	Передача отходов (за исключением ТКО) другим хозяйствующим субъектам – для хранения	Передача отходов (за исключением ТКО) другим хозяйствующим субъектам – для захоронения	Размещение отходов на эксплуатированных объектах – хранение	Размещение отходов на эксплуатированных объектах – захоронение	Наличие отходов на конец года
III класс	0	0	4,05	2,12	0	0	0	0	0,3
IV класс	1 083,80	3 046,74	836,08	10 787,52	113,08	1 274,43	0	121,08	750,68
V класс	1,4	2,71	946,56	2,73	5,14	1 473,00	0,75	374,08	66 073,66
Отходы строительства и ремонта									
I класс	0	0	0	0	0	0	0	0	0
II класс	0	0	0	0	0	0	0	0	0
III класс	51	0	24,13	9 468,84	0	0	0	0	488,44
IV класс	0	0	225,55	5,45	0	76,72	0	0	2 853,85
V класс	0	0	189,34	0	0	879,13	0	0	2 360 678,56
Отходы при выполнении прочих видов деятельности									
I класс	0	0	0	0	0	0	0	0	0
II класс	0,84	13	254,65	6,98	0	0,05	0,1	0	14,59
III класс	22,79	20,43	31 493,09	165,4	0	1,21	0,17	0,01	3 328,66
IV класс	14	16,72	5 065,76	29,84	0	17	37,47	41,31	2 381,74
V класс	0	231,3	57,33	0,22	0,03	71,91	20,98	16,1	45,74

Раздел 8. Обращение с отдельными видами отходов

8.1. Твердые коммунальные отходы

Перспективным направлением развития системы обращения твердых коммунальных отходов в Забайкальском крае является минимизация потока отходов, направляемых на размещение за счет ввода в эксплуатацию современных объектов размещения, обработки и утилизации ТКО, мощности которых позволят не только производить отбор вторичных материальных ресурсов, но также оптимизировать систему обращения с ТКО в населенных пунктах с нерегулярной транспортной доступностью и малой численностью населения.

Согласно пункту 8 статьи 12 Федерального закона от 24 июня 1998 года № 89-ФЗ «Об отходах производства и потребления», захоронение отходов, в состав которых входят полезные компоненты, подлежащие утилизации, запрещается.

Сортировка отходов позволяет выделить вторичные материальные ресурсы для переработки, сокращает затраты на вывоз отходов на место их захоронения, а также продлевает срок эксплуатации полигона.

8.2. Отходы строительства и ремонта

В настоящее время в части обращения с отходами строительного производства приоритетными направлениями являются сокращение объемов образования отходов и обеспечение максимально возможной утилизации.

Зарубежный и отечественный опыт показывает, что полученные после переработки строительных отходов вторичные материальные ресурсы многообразны по физико-механическим характеристикам и применению.

К примеру, строительный мусор: кирпич, стяжка, бетон, плитка, полученные при демонтаже строительных объектов, после переработки превращаются в строительный щебень вторичного происхождения по ГОСТ 25137-82. Вторичный щебень рекомендуется использовать при устройстве подстилающего слоя подъездных и малонагруженных дорог; фундаментов под складские, производственные помещения и небольшие механизмы; устройства основания или покрытия пешеходных дорожек, автостоянок, прогулочных аллей, откосов вдоль рек и каналов; приготовления бетона, используемого для устройства покрытий внутренних площадок гаражей и сельских дорог; в заводском производстве бетонных и железобетонных изделий прочностью до 30 МПа.

Существуют различные методы разрушения строительных материалов: статические (раскалывание, дробление, резка и расширение) и динамические (ударное, вибрационное, взрывные), при этом удельные энергетические затраты более низкие при использовании динамических методов. В настоящее время наибольшие результаты достигнуты в совершенствовании

технологии разрушения строительных конструкций ударными методами, раскалыванием, резкой, дроблением и расширением.

Обычно основными стадиями переработки строительного мусора являются:

- загрузка бункера питателя с помощью погрузчика;
- переработка исходного материала в щебень на дробилке;
- извлечение металлических включений;
- фракционирование (сортировка) щебня на грохоте.

Примером реализации данных стадий может быть следующая процедура. Предварительно измельченные в агрегате крупного дробления строительные отходы подаются на конвейер, который оснащен магнитным надленточным отделителем, вылавливающим металлические включения. Освобожденные от металла куски перерабатываемого материала направляются в вибропитатель, который отсеивает мелкую (до 50 мм) фракцию и обеспечивает равномерную подачу материала в разделительную станцию на отсортировку дерева и пластмассы. Мелкая фракция через агрегат сортировки СМД513, снабженный односитным грохотом, разделяется на неиспользуемый «мусор» и крупные куски, которые направляются на склад готовой продукции. Очищенный от дерева и пластмассы материал попадает в агрегат дробления СМД518 с роторной дробилкой СМД75А, где измельчается, а затем ленточным конвейером, оснащенным магнитным отделителем металла, транспортируется в агрегат сортировки ДРО602 с трехситным грохотом. Самая крупная фракция из агрегата сортировки направляется в агрегат дробления СМД518 на повторное дробление. Таким образом, получается щебень 3-х фракций, который накапливается на складе готовой продукции. Арматура пакуются и подается на склад готовой продукции.

Ударные методы. Наиболее широкое распространение получили гидравлические и пневматические молоты на самоходных установках, отличающиеся высокой производительностью, мобильностью и возможностью точного приложения удара. Гидравлические молоты по сравнению с пневматическими имеют меньший уровень шума, вибрации и пылеобразования. Здесь лучше всего зарекомендовали себя гидравлические молоты с энергией единичного удара 9000 Дж и гидропневматические установки с нагрузкой до 3000 Дж.

Раскалывание. При разрушении бетонных и железобетонных конструкций методом раскалывания используют гидроклинья, позволяющие работать без вредных воздействий вибраций, шума и пылеобразования. Гидроклин состоит из гидроцилиндра и расклинивающего устройства, вставляемого в высверленное отверстие и создающего усилие до 130 т, а также насосной станции, создающей давление в гидроцилиндре. Средняя производительность гидроклиньев примерно в 510 раз выше по сравнению с ручными отбойными молотками.

Резка. При разрушении находят применение способы резки, позволяющие расчленив сооружение или конструкцию на отдельные элементы (блоки), пригодные для повторного использования. При этом используются алмазные отрезные круги и термическая резка с применением кислородного дутья, плазмы или электрической дуги. Современные машины с алмазными кругами позволяют резать железобетон на глубину до 400 мм и с механической скоростью подачи до 2 м/мин.

Дробление. Дробление осуществляется с помощью зубьев, которые устанавливаются на бетоноломе или отдельно крепятся на экскаваторе. Сменное рабочее оборудование позволяет дробить железобетонные конструкции толщиной до 700 мм и фундаментов до 1200 мм.

Разрушение. Для разрушения строительных конструкций с помощью расширения наиболее часто используют патроны жидкой углекислоты (кардокса), действие которых основано на увеличении объема в результате перехода углекислого газа из жидкого в газообразное состояние, при этом развиваемое давление изменяется от 125 до 275 МПа. В последнее время появились и другие расширяющиеся составы, действие которых основано на различных химических процессах, протекающих от нескольких часов до 30 мин. Разрушение конструкций происходит в результате расширения залитой в пробуренные шпуров смеси порошка с водой, но развиваемое в результате давление значительно ниже, чем при использовании каркаса (в пределах 3040 МПа). Поэтому таким способом разрушают, как правило, легкие железобетонные конструкции.

Когда все процессы производства продукции выполняются около сносимого здания, используется передвижное или самоходное перерабатывающее оборудование, размещаемое на мобильной площадке переработки строительных отходов. Комплект оборудования включает: башенный кран (при разборке здания), формирующий штабели из элементов зданий с различными характеристиками; экскаватор со сменным рабочим оборудованием (ковш, гидромолот и гидроразрывники); погрузчик для выемки подготовленных к первичному дроблению разрушенных элементов зданий из штабеля, перемещения этих элементов до агрегата первичного дробления и загрузки первичного устройства агрегата (в этих процессах может быть использован бульдозер); агрегаты первичного и вторичного дробления; грохот для разделения продуктов дробления по крупности; конвейеры для размещения продукции нескольких фракций, отходов переработки и арматуры, подающие в штабели. Отгрузку продукции и отходов осуществляют погрузчики, а арматуру – экскаваторы, реже погрузчики.

Следует отметить, что сфера обращения с отходами строительства и сноса (в основном сноса) может быть прибыльной. На территории многих субъектов Российской Федерации функционируют организации, занимающиеся переработкой отходов железобетона, бетона и некоторых иных строительных отходов, которые затем продаются дорожно-строительным и иным организациям, также в процессе дробления из отходов

извлекаются черные металлы, которые продаются специализированным организациям по сбору черных металлов.

Таким образом, при разработке технологии накопления, вывоза и утилизации отходов строительства и сноса необходимо:

- Разработать Порядок обращения с отходами строительства и сноса, где следует прописать обязанность разработки Регламентов с их последующим согласованием в региональных природоохранных органах с предоставлением в администрации муниципальных районов, на территории которых данные работы запланированы.
- Создать возможность для развития организаций-переработчиков строительных отходов, разработав перечень тех видов отходов, размещение которых не может быть согласовано в Регламенте для захоронения на полигоне в связи с объективной возможностью его переработки.
- Вести на муниципальном и региональном уровне перечень организаций, занимающихся переработкой строительных отходов, сделав его общедоступным для всех заинтересованных лиц (путем размещения на сайтах администраций соответствующих органов или иным образом).
- Разработать логистические схемы транспортировки отходов для переработки от мест проведения строительства до организаций-переработчиков.
- Задействовать административные механизмы, создав организациям-переработчикам строительных отходов приоритет при реализации продукции, например, при закупке строительных материалов для ремонтно-строительных работ, финансируемых из бюджета.
- Разрешить передачу (в том числе безвозмездную) определенных видов строительных отходов (древесина, шифер, кирпич и т. д.) населению для использования в личном подсобном хозяйстве.

При реализации данных мероприятий появится возможность напрямую связать организации, занимающиеся строительством и сносом с организациями, перерабатывающими строительные отходы. Первым это поможет уменьшить платежи за негативное воздействие, вторых обеспечит сырьем для работы, кроме того, эта мера уменьшит количество захораниваемых на полигонах ТКО отходов, что увеличит срок их службы.

8.3. Сельскохозяйственные отходы

К сельскохозяйственным отходам относят: органические отходы животноводства, полеводства и тепличных хозяйств, отходы перерабатывающих сельскохозяйственных производств, а также, применяемые в полеводстве удобрения и инсектициды. Ежегодно на

территории Забайкальского края согласно отчетности 2-ТП образуется более 11 709 тонн сельскохозяйственных отходов III–V классов опасности.

Основными известными методами утилизации сельскохозяйственных отходов являются:

- компостирование – сбраживание навоза совместно с отходами растениеводства;
- вермикомпостирование навоза с помощью колоний дождевых червей;
- термическая или вакуумная сушка навоза и помета с получением сухого концентрированного удобрения;
- анаэробное сбраживание в реакторах с целью получения биогаза.

8.4. Отходы от водоподготовки, обработки сточных вод и использования воды

Под отходами от водоподготовки, обработки сточных вод и использования воды понимаются осадки сточных вод (далее – ОСВ), образующиеся при очистке сточных вод на очистных сооружениях и станциях аэрации. ОСВ с одной стороны, имеют высокую степень микробного загрязнения и загрязнения тяжелыми металлами, с другой стороны, характеризуются высоким содержанием органических веществ (азот, углерод, кислород), макроэлементов (фосфор, калий и др.) и микроэлементов (медь, цинк, молибден и др.), в том числе элементов, лимитирующих скорость круговоротов веществ, и влияющих на продуктивность культур. По количеству микроэлементов одна тонна сухого вещества эквивалентна 100 кг комплексного минерального удобрения. Возможно использование ОСВ (после детоксикации и обеззараживания) в качестве рекультивационных грунтов.

8.5. Отходы обеспечения электроэнергией, газом и паром

Зола – несгоревший остаток, образовавшийся в результате сгорания органического вещества. В течение процессов сжигания могут образовываться твердые отходы. Такие твердые отходы обычно называются «зола» или «шлак». Зола бывает двух типов: один называют «нелетучий остаток», обычно извлекаемый на полу камеры сжигания, другой, называемый «летучая зола», состоит из мелкодисперсных фракций и уносится с дымовыми газами. Этот последний тип обычно извлекается с помощью оборудования для очистки дымовых газов.

Зола от сжигания и остатки от очистки дымовых газов являются одним из основных потоков отходов, обрабатываемых с помощью процессов стабилизации и отверждения либо в установке для сжигания (например, в некоторых инсинераторах). Улучшение дожигания шлака может быть достигнуто с помощью оптимизации параметров сжигания для того, чтобы произошло полное сжигание связанного углерода.

Отделение шлака от остатков очистки дымовых газов. Смешение остатков очистки дымовых газов со шлаком приводит к загрязнению шлака. Вследствие более высокого содержания в остатках системы газоочистки металлов, выщелачиваемости металлов и содержания органического вещества снижается качество шлака. Это ограничивает варианты для последующего использования шлака. Разделение шлака и остатков системы газоочистки состоит в раздельном накоплении, хранении и транспортировании обоих потоков остатков. Это связано, например, со специально выделенными бункерами для хранения и контейнерами, а также специальными способами обращения с мелкими фракциями и пыльными остатками системы газоочистки. Отделение остатков системы газоочистки от шлака создает возможность его дальнейшего использования (например, с помощью сухой обработки или промывки водорастворимых солей, тяжелых металлов в экстракторе золы), например, для производства заменителей песка и гравия. Такое производство должно осуществляться на основании технической документации, получившей положительное заключение государственной экологической экспертизы на новую технику, технологию и/или новые вещества.

Обработка шлака с использованием вызревания. После сепарации металлов шлак можно хранить на открытом воздухе или в специализированном крытом здании в течение нескольких недель. Хранение обычно осуществляется в отвалах на бетонном полу. Дренаж и сточная вода собираются для очистки. Отвалы могут быть увлажнены при необходимости с использованием спринклерного оросителя или рукавной системы, для того чтобы предотвратить образование пыли и выбросов и создания благоприятных условий для выщелачивания солей и карбонизации, если шлак недостаточно влажный. На практике, как правило, устанавливается период старения от 6 до 20 недель (или он предписывается) для обработки шлака перед использованием в качестве строительного материала или в некоторых случаях перед размещением на полигоне.

Зола может использоваться:

- в дорожном строительстве (при сооружении земляного полотна, для устройства укрепленных оснований, для возведения насыпей, для устройства дорожных одежд);
- при стабилизации грунтов: укрепление слабых грунтов (пески, торфяники), как добавка к вяжущим в целях их экономии при укреплении грунтов;
- в асфальто- и цементобетонах (в качестве заполнителя и минерального порошка в асфальтобетонах);
- для гидротехнических насыпных сооружений.

8.6. Отходы обрабатывающей промышленности

В соответствии с федеральным законодательством ответственность за экологически безопасное обращение с отходами производства лежит на юридических лицах и индивидуальных предпринимателях, являющихся их собственниками. Согласно отчетности 2-ТП количество образуемых отходов на предприятиях обрабатывающей промышленности Забайкальского края составляет порядка 9 863 тонн в год.

Отходы производства характеризуются:

- разнородностью состава;
- многообразием видов отходов;
- выраженным варьированием количества образования.

При этом вывоз отходов осуществляется либо в рамках вывоза ТКО, либо на несанкционированные свалки.

Схемой предлагается:

- усиление контроля со стороны муниципальных образований за юридическими лицами в области складирования и вывоза отходов.
- максимальное использование ресурсного потенциала отходов на предприятиях-отходообразователях, ориентированность на использование отходов в собственных или других технологических процессах и/или их переработка во вторичное сырье и вторичную продукцию.
- переработка отходов производства в рамках системы обращения с муниципальными отходами (при заключении договоров с лицензированными организациями на рыночных условиях).

В таблице 8.1 представлен порядок обращения с основными видами производственных отходов.

Таблица 8.1. Порядок обращения с основными видами производственных отходов

Наименование отходов	Движение отходов	Условия накопления отходов	Не допускается
Аккумуляторы отработанные	по мере накопления передача в специализированную организацию для дальнейшего обезвреживания	временное накопление должно осуществляться в помещении, недоступном для посторонних, в штабеле либо на стеллажах	– накопление под открытым небом – накопление в местах, имеющих свободный доступ – накопление на грунтовой поверхности
Все виды отработанных	по мере накопления передача в	отход должен накапливаться в	– переполнение емкостей (тары)

Наименование отходов	Движение отходов	Условия накопления отходов	Не допускается
масел	специализированную организацию для утилизации	металлических либо пластиковых бочках, установленных на металлические поддоны или на ж/б покрытия, по мере накопления транспортироваться в специально отведенное место	для накопления масел и пролив его на рельеф; – попадание воды внутрь емкости для накопления; – замасливание грунта.
Отходы лакокрасочных средств	по мере накопления передача в специализированную организацию для утилизации	отход должен накапливаться в металлических либо пластиковых бочках, установленных на металлические поддоны или на ж/б покрытия, по мере накопления транспортироваться в специально отведенное место	– сжигание – попадание на рельеф
Шпалы железнодорожные деревянные, пропитанные антисептическими средствами	по мере накопления передача в специализированную организацию для утилизации	должны накапливаться на площадке с твердым покрытием, либо способом, не допускающим соприкосновение отходов с почвой (на поддонах)	– сжигание – захламление территории – накопление на грунтовой поверхности
Отходы цветного и черного металла	по мере накопления передача в специализированную организацию для утилизации	должны накапливаться в специальных металлических контейнерах либо на твердом покрытии	– смешивание с другими видами отходов
Отходы, загрязненные нефтепродуктами	по мере накопления передача в специализированную организацию для обезвреживания	отход должен накапливаться в металлических ящиках на удалении от источников возможного возгорания	– смешивание с другими видами отходов – поступление ветоши в контейнеры для ТКО – нарушение пожарной безопасности при накоплении
Покрышки, шины, резинотехнические изделия	по мере накопления передача в специализированную организацию для утилизации	отход может накапливаться на оборудованной площадке с твердым покрытием в штабелях, либо в специальном помещении на стеллажах	– захламление территории – смешивание с другими видами отходов – нарушение пожарной

Наименование отходов	Движение отходов	Условия накопления отходов	Не допускается
			безопасности при накоплении – сжигание
Стекланный бой	по мере накопления передача в специализированную организацию для утилизации	отход может накапливаться в отдельных контейнерах	– захламление территории
Отходы бумаги и картона	по мере накопления передача в специализированную организацию для утилизации	отход может накапливаться в отдельных контейнерах или на площадке с твердым покрытием в тюках	– захламление территории – сжигание
Полимерные отходы	по мере накопления передача в специализированную организацию для утилизации	отход может накапливаться в отдельных контейнерах или на площадке с твердым покрытием	– захламление территории – сжигание
Древесные отходы	по мере накопления передача в специализированную организацию для утилизации	отход может накапливаться в отдельных контейнерах или на площадке с твердым покрытием	– захламление территории

8.7. Отходы электрического и электронного оборудования

К отходам электрического и электронного оборудования (ОЭЭО) относятся все отслужившие свой срок устройства, чья работа зависит от электрического тока и/или электромагнитного поля. Телефоны, ноутбуки, телевизоры и т. д. превращаются в отходы, устаревая все быстрее и быстрее, приходя в негодность, чтобы обеспечить необходимость покупки новых устройств.

К электронным отходам относятся, в том числе печатные платы, которые благодаря высокой концентрации токсичных веществ являются очень опасными. Подобные отходы без должной утилизации негативно воздействуют на экосистему, как на биотическую, так и на абиотическую ее части. Наличие разнообразных высокотоксичных материалов и тяжелых металлов делает захоронение на свалке или простое сжигание неприемлемыми методами управления подобными отходами. Поэтому оптимальный способ обращения с электронными отходами – это их утилизация.

Кроме того, что электронные отходы представляют собой большую опасность для окружающей среды, следует отметить, что на производство мобильных телефонов и персональных компьютеров уходят значительные доли золота, серебра и палладия, добываемых ежегодно во всем мире. Следует отметить, что концентрация этих драгоценных металлов в печатных

платах более чем в десять раз превышает их концентрацию в добываемой руде. Однако переработка печатных плат технологически сложный процесс из-за неоднородности материалов применяемых компонентов.

Опасные химические вещества в электронных отходах могут иметься либо в их компонентах, либо выделяться при их переработке. Основными загрязняющими веществами в электронных отходах являются стойкие органические загрязнители (СОЗ), которые обладают большим периодом полураспада. Кроме того, в электронных отходах содержатся такие тяжелые металлы, как свинец, кадмий, хром, ртуть, медь, марганец, никель, мышьяк, цинк.

Отсутствие нормативных документов, касающихся обработки и утилизации ОЭЭО, не позволяет вводить целевые показатели, связанные с уровнем переработки, извлечения токсичных и ценных веществ.

В связи с низкими объемами утилизируемых ОЭЭО на большинстве предприятий в целях получения максимального выхода коммерчески привлекательных веществ на стадии предварительной переработки (по существу разборки) активно используется ручной труд. Из техники извлекаются печатные платы, крупные компоненты из черных и цветных металлов, однородные пластики.

Технологии измельчения (шредирования) целесообразно использовать на объемах утилизации не менее 3 тыс. тонн в год. После измельчения производится сепарация с использованием магнитных сепараторов (черные металлы), сепараторов на основе вихревых токов (цветные металлы), воздушных, оптических методов сортировки, мокрые вибростолы (пластики и драгоценные металлы).

Утилизация печатных плат разнится на разных предприятиях и зависит от конкретных технологий получения конечного продукта. Наиболее совершенные технологии предусматривают на предварительном этапе удаление и сортировку навесных элементов.

8.8. Отходы добычи полезных ископаемых

В таблице 8.2 представлен порядок обращения с основными видами отходов добычи полезных ископаемых.

Таблица 8.2. Порядок обращения с основными видами отходов добычи полезных ископаемых

Наименование отрасли	Состав сырьевых компонентов отходов добычи и переработки	Направления возможного использования отходов добычи и переработки
Черная металлургия	Железных и марганцевых руд: - остатки невыбранных компонентов железных и марганцевых руд (от 2 до 16 % от уровня первичного извлечения)	- в черной металлургии – для дальнейшей переработки и доизвлечения полезных компонентов - в строительстве – в качестве замены щебня, песка или в

Наименование отрасли	Состав сырьевых компонентов отходов добычи и переработки	Направления возможного использования отходов добычи и переработки
	<ul style="list-style-type: none"> - окисленные мармитовые кварциты - силикат, карбонат - природный камень (каменный материал) - гравий, песок - глинистые породы 	Дополнение к ним
Цветная металлургия	<p>Руд цветных металлов:</p> <ul style="list-style-type: none"> - остатки невыбранных компонентов руд цветных металлов (приравниваются к бедным и труднообогатимым рудам с содержанием ценных компонентов от 0,2 до 40% от уровня первичного извлечения) - сопутствующие компоненты руд черных, драгоценных и редкоземельных металлов; - компоненты апатито-нефелиновых, фосфоритных и других сырьевых элементов для химической промышленности 	<ul style="list-style-type: none"> - в черной и цветной металлургии – для повторной переработки и извлечения из них руд черных, цветных, драгоценных и редкоземельных металлов - в черной металлургии – в качестве сырья для получения легированных железных порошков, легированных окисленных окатышей и других ценных материалов - в строительной промышленности – в качестве глинистого компонента при производстве белых цементов, строительного гипса - в сельском хозяйстве – в качестве удобрений - в горнорудной промышленности – для гидравлической закладки выработанных пространств шахт и рудников - в машиностроении и металлообработке – в технологии производства (кварцевые пески) литых чугуновых и стальных изделий
Химическая промышленность	<p>Рудного сырья химической промышленности:</p> <ul style="list-style-type: none"> - остатки невыбранных компонентов апатито-нефелиновых фосфоритных, боратовых руд, серы и других сырьевых продуктов (от 5 до 50% от уровня первичного извлечения) - суглинки и неогеновые глины - природный камень, гравий, песок - гравийно-песчаная смесь в чистом виде и в смеси со щелочными компонентами, 	<ul style="list-style-type: none"> - в химической (горно-химической) промышленности – для повторной переработки и доизвлечения полезных компонентов, а также в качестве закладочного материала выработанного пространства шахт и рудников - в цветной промышленности – для повторной переработки и извлечения компонентов цветных металлов - в строительстве и промышленности строительных материалов – в качестве

Наименование отрасли	Состав сырьевых компонентов отходов добычи и переработки	Направления возможного использования отходов добычи и переработки
	известняком, гипсом суглинками и др. глинистыми материалами - гипс, гипсовый камень, известняк; - глинистые материалы, включая соленостную глину	строительного материала для сооружения оснований зданий, дорог, в качестве материала для изготовления железобетонных изделий, керамической продукции и др. - в сельском хозяйстве – в качестве минерального удобрения

Одной из главных отраслей промышленности Забайкальского края является горнорудная. В ресурсном отношении это богатейший и старейший минерально-сырьевой регион страны. В недрах края заключено 87% разведанных запасов урана, 42% плавикового шпата, 36% циркония, 30% молибдена, 25% меди, 23% титана, 16% вольфрама, 13% серебра, 9% золота и других полезных ископаемых.

Согласно отчетности 2-ТП количество отходов добычи полезных ископаемых, образуемых на предприятиях Забайкальского края, составляет порядка 369 026 тыс. тонн.

В Крае накоплено значительное количество отходов горнодобывающей промышленности: хвосты обогащения и хвостохранилища, отвалы пустых пород и забалансовых руд, – которые представляют основную экологическую опасность для окружающей среды и населения.

Эти отходы образовались в результате деятельности предприятий, которые были ликвидированы в 1990-е годы по причине банкротства, истощения запасов месторождений, отсутствия спроса на конечный продукт на рынке.

Перечень объектов размещения промышленных отходов Забайкальского края, в том числе отходов добычи полезных ископаемых, включенных в ГРОРО, представлен в таблице 6.3 п. 6.3.4 настоящей территориальной схемы.

8.9. Медицинские и биологические отходы

Отдельной сферой обращения с отходами является сфера обращения с медицинскими и биологическими отходами, отношения в области обращения с которыми согласно пункту 2 статьи 2 Федерального закона от 24 июня 1998 года № 89-ФЗ «Об отходах производства и потребления», регулируются соответствующим законодательством Российской Федерации.

Согласно Федеральному закону от 21 ноября 2011 года № 323-ФЗ «Об основах охраны здоровья граждан в Российской Федерации» к медицинским отходам относятся все виды отходов, в том числе анатомические, патолого-анатомические, биохимические, микробиологические и физиологические, образующиеся в процессе осуществления медицинской и фармацевтической

деятельности, деятельности по производству лекарственных средств и медицинский изделий, деятельности в области использования возбудителей инфекционных заболеваний и генно-инженерно-модифицированных организмов в медицинских целях, а также при производстве, хранении биомедицинских клеточных продуктов. В зависимости от степени их эпидемиологической, токсикологической и радиационной опасности, а также негативного воздействия на среду обитания подразделяются на пять классов опасности:

- класс А – эпидемиологически безопасные отходы, приближенные по составу к ТБО;
- класс Б – эпидемиологически опасные отходы;
- класс В – чрезвычайно эпидемиологически опасные отходы;
- класс Г – токсикологические опасные отходы, приближенные по составу к промышленным;
- класс Д – радиоактивные отходы.

Сбор, использование, обезвреживание, размещение, хранение, транспортировка, учет и утилизация медицинских отходов должны осуществляться с соблюдением требований СанПиН 2.1.3684-21 в зависимости от степени их эпидемиологической, токсикологической и радиационной опасности, а также негативного воздействия на человека и среду обитания человека.

К медицинским отходам класса А относятся отходы, не имеющие контакта с биологическими жидкостями пациентов, инфекционными больными, а именно, канцелярские принадлежности, упаковка, мебель, инвентарь, потерявшие потребительские свойства, смет от уборки территории и т. д., а также пищевые отходы центральных пищеблоков и всех подразделений организации, осуществляющей медицинскую и/или фармацевтическую деятельность, кроме инфекционных. К обращению с медицинскими отходами класса А применяются требования СанПиН 2.1.3684-21, предъявляемые к обращению с ТКО. Отходы класса А могут быть размещены на тех же объектах размещения, что и твердые коммунальные отходы.

В соответствии с СанПиНом 2.1.3684-21 после аппаратных способов обеззараживания с применением физических методов и изменения внешнего вида отходов, исключающего возможность их повторного применения, отходы классов Б и В могут захораниваться совместно с отходами класса А.

Обеззараживание и обезвреживание медицинских отходов класса Б и класса В производится в самих медицинских организациях с применением технологий автоклавирования, инсинерации, микроволнового обезвреживания. Требования к участку обезвреживания таких отходов достаточно строги, вследствие чего только малая доля медицинских организаций может иметь на своей территории соответствующее оборудование. Подавляющее большинство медицинских учреждений

передает медицинские отходы на обезвреживание сторонним организациям. В связи с этим при планировании деятельности по обращению с отходами и укрупнении объектов утилизации и обезвреживания отходов целесообразно учитывать необходимость наличия централизованных мощностей по обращению с данными видами отходов.

Информация о характеристиках объектов обезвреживания медицинских отходов приведена в приложении А10 к территориальной схеме.

Обращение с медицинскими отходами класса Д осуществляется в соответствии с требованиями законодательных актов Российской Федерации, регулирующих обращение с радиоактивными веществами и другими источниками ионизирующих излучений. В территориальной схеме медицинские отходы класса Д не рассматриваются.

Информация о количестве медицинских отходов, образующихся на территории Забайкальского края от учреждений, осуществляющих медицинскую деятельность, в разрезе источников образования и классов опасности представлена в приложении А11. Реестр мест накопления медицинских отходов по классам опасности представлен в приложении А12.

В соответствии с пунктом 3.23 ГОСТ 30772–2001 «Ресурсосбережение. Обращение с отходами. Термины и определения» биологические отходы – это биологические ткани и органы, образующиеся в результате медицинской и ветеринарной оперативной практики, медико-биологических экспериментов, гибели скота, других животных и птицы, и другие отходы, получаемые при переработке пищевого и непищевого сырья животного происхождения, а также отходы биотехнологической промышленности.

Согласно пункту 2 Ветеринарных правил перемещения, хранения, переработки и утилизации биологических отходов, утвержденных приказом Минсельхоза России от 26 октября 2020 года № 626 (далее – Ветеринарные правила), биологическими отходами являются трупы животных и птиц, абортированные и мертворожденные плоды, ветеринарные конфискаты, другие отходы, непригодные в пищу людям и на корм животным. Реестр источников образования биологических отходов представлен в приложении А13.

В соответствии с Ветеринарными правилами обезвреживание и захоронение биологических отходов должны осуществляться путем сжигания в печах (крематорах, инсинераторах) или под открытым небом в траншеях (ямах) до образования негорючего остатка либо захоронения в скотомогильниках или отдельно стоящих биотермических ямах, строительство и ввод в эксплуатацию которых осуществлены до 31 декабря 2020 года включительно, в зависимости от уровня опасности.

Информация о характеристиках объектов обезвреживания и объектов размещения биологических отходов приведена в приложениях А14 и А15 соответственно.

Раздел 9. Схема потоков отходов от источников их образования до объектов обработки, утилизации, обезвреживания отходов и объектов размещения отходов, включенных в государственный реестр объектов размещения отходов

9.1. Организации, осуществляющие транспортирование отходов

В соответствии с частью 3.1 статьи 23 Федерального закона от 29 декабря 2014 года № 458-ФЗ «О внесении изменений в Федеральный закон «Об отходах производства и потребления», отдельные законодательные акты Российской Федерации и признании утратившими силу отдельных законодательных актов (положений законодательных актов) Российской Федерации» юридические лица, индивидуальные предприниматели, осуществляющие деятельность по транспортированию отходов I–IV классов опасности, были обязаны получить лицензию на ее осуществление до 1 июля 2016 года. С 1 июля 2016 года осуществление данной деятельности без лицензии не допускается.

В соответствии с Реестром лицензий на деятельность по сбору, транспортированию, обработке, утилизации, обезвреживанию, размещению отходов I–IV классов опасности Росприроднадзора на территории Забайкальского края деятельность по транспортированию отходов I–IV классов могут осуществлять 116 юридических лиц и индивидуальных предпринимателей.

9.2. Система транспортирования ТКО

По данным регионального оператора по обращению с ТКО в настоящее время на территории Забайкальского края транспортирование ТКО производится с привлечением 91 единицы специализированной техники. Перечень транспортных средств, осуществляющих транспортирование ТКО по состоянию на февраль 2022 года, приведен в приложении А16 к территориальной схеме.

В приложении А17 и приложении Г к территориальной схеме приведена существующая схема транспортирования ТКО (на 2022 год).

На период с 2023 по 2031 годы произведен расчет перспективной схемы потоков ТКО. При построении схемы потоков ТКО в электронной модели территориальной схемы решалась задача оптимизации расходов на транспортирование. Для каждого муниципального образования были составлены маршруты движения до объектов по обращению с отходами по дорогам общего пользования. В случае, если в качестве таких объектов рассматривались площадки временного накопления или сортировки, были также составлены маршруты движения отходов на объекты размещения ТКО (с учетом снижения расходов на транспортирование отходов после их сортировки). Все ценовые показатели определены без учета налога на добавленную стоимость, в ценах базового года и в дальнейшем

индексировались на индекс потребительских цен, установленный в прогнозе социально-экономического развития Российской Федерации.

Схема потоков отходов составлена отдельно на каждый год действия территориальной схемы обращения с отходами. В отдельные годы происходит перераспределение потоков отходов в связи с закрытием выводимых из эксплуатации объектов размещения отходов или вводом в эксплуатацию новых объектов. Перспективная схема потоков отходов на каждый год действия территориальной схемы представлена в приложении В1.

Графическое отображение перспективной системы транспортирования отходов на каждый год действия отображено в электронной модели территориальной схемы обращения с отходами.

При возникновении каких-либо чрезвычайных или непредвиденных ситуаций на объектах размещения отходов, определенных как конечные объекты размещения ТКО на срок действия территориальной схемы, транспортирование отходов должно осуществляться на иной ближайший объект размещения, имеющий остаточный ресурс на момент возникновения чрезвычайной или непредвиденной ситуации. К таким ситуациям могут относиться в том числе, но не ограничиваясь:

- административное приостановление деятельности объекта;
- прекращение деятельности объекта (приостановление/аннулирование лицензии), прекращение лицензионного вида деятельности;
- неполучение тарифа;
- пожар, наводнение на объекте;
- выход из строя техники на объекте;
- ремонт дороги к объекту;
- распутица, размывание, снежный завал подъездных путей и на самом объекте;
- изменение срока ввода в эксплуатацию перспективного объекта по обращению с ТКО, предусмотренного территориальной схемой.

О начале и об окончании периода изменения направления транспортирования региональный оператор обязан в официальном порядке (официальное письмо) уведомить Министерство природных ресурсов Забайкальского края в течение одного рабочего дня с момента начала/окончания периода изменений направления транспортирования отходов с подтверждением получения соответствующего уведомления Министерством природных ресурсов Забайкальского края.

В уведомлении должна содержаться следующая информация:

- причины возникновения чрезвычайной или непредвиденной ситуации;
- мощность объекта размещения и его остаточная вместимость;
- планируемый для размещения объем ТКО на объекте на период чрезвычайной или непредвиденной ситуации;

- период изменения направления транспортирования отходов.

На соответствующее уведомление регионального оператора Министерство природных ресурсов Забайкальского края в течение одного рабочего дня со дня поступления уведомления готовит официальный ответ (официальное письмо) о согласовании или несогласовании предложенных региональным оператором направлений транспортирования ТКО. В случае отсутствия указанных уведомлений, в том числе отсутствие в уведомлении вышеобозначенной информации, изменение направления транспортирования отходов будет считаться нарушением схемы потоков отходов от источников их образования до объектов размещения отходов, закрепленной настоящей территориальной схемой. В случае официального отрицательного ответа Министерства природных ресурсов Забайкальского края на соответствующее уведомление регионального оператора региональный оператор должен соблюдать схему потоков отходов от источников их образования до объектов размещения отходов, закрепленную настоящей территориальной схемой.

Расстояние от центра каждого городского округа/муниципального района до каждого из объектов размещения отходов представлено в таблице 9.1.

Описание схемы транспортирования отходов за исключением ТКО не представляется возможным сделать в рамках территориальной схемы обращения с отходами, поскольку эта сфера деятельности не является регулируемой.

Таблица 9.1. Расстояния до объектов размещения ТКО

Муниципальное образование / Объект размещения ТКО	Расстояние от центра муниципального образования до объекта размещения отходов по дорогам общего пользования, км													
	Полигон ТКО г. Краснокаменск	Свалка ТКО с. Улёты	Свалка ТКО с. Красный Чикой	Свалка ТКО г. Петровск-Забайкальский	Свалка ТКО г. Хилок	Свалка ТКО г. Чита	Свалка ТКО с. Кыра	Свалка ТКО с. Акша	Свалка ТКО с. Дульдурга	Свалка ТКО пгт Могойтуй	Свалка ТКО пгт Агинское	Свалка ТКО г. Балей	Свалка ТКО г. Нерчинск	Свалка ТКО пгт Вершино-Дарасунский
Забайкальский край														
Городской округ «Город Чита»	545,7	113,1	470,3	455,5	309,3	17,7	416,4	264,8	201,4	202,6	161,1	346,4	277,6	245,9
Городской округ «Город Петровск-Забайкальский»	1009,9	354,5	149,3	8,7	156,2	465,8	880,6	729,0	665,6	666,8	625,3	818,3	749,4	717,8
Городской округ ЗАТО п. Горный	625,4	53,9	411,1	396,2	250,1	81,3	496,1	344,6	281,2	282,4	240,9	433,9	365,0	333,4
Городской округ «Поселок Агинское»	387,1	271,3	628,5	613,7	467,5	184,4	308,7	157,2	86,8	44,1	3,3	223,9	209,6	225,5
Акшинский муниципальный округ	555,5	388,9	746,1	731,2	585,1	301,9	139,8	17,7	82,1	212,5	171,0	392,4	471,6	439,9
Александрово-Заводский муниципальный округ	123,2	616,4	973,6	958,8	812,6	529,5	653,8	502,3	431,9	312,2	348,4	205,6	237,3	338,0
Каларский муниципальный округ	1946,1	1855,7	2213,0	2198,1	2051,9	1746,0	2069,8	1918,3	1854,9	1675,0	1718,2	1600,9	1532,1	1575,0
Нерчинско-Заводский	261,4	750,3	1107,5	1092,6	946,5	640,5	863,9	712,4	642,0	522,3	558,5	337,2	368,8	469,5

Муниципальное образование / Объект размещения ТКО	Расстояние от центра муниципального образования до объекта размещения отходов по дорогам общего пользования, км													
	Полигон ТКО г. Краснокаменск	Свалка ТКО с. Улёты	Свалка ТКО с. Красный Чикой	Свалка ТКО г. Петровск-Забайкальский	Свалка ТКО г. Хилок	Свалка ТКО г. Чита	Свалка ТКО с. Кыра	Свалка ТКО с. Акша	Свалка ТКО с. Дульдурга	Свалка ТКО пгт Могойтуй	Свалка ТКО пгт Агинское	Свалка ТКО г. Балей	Свалка ТКО г. Нерчинск	Свалка ТКО пгт Вершино-Дарасунский
Забайкальский край														
муниципальный округ														
Приаргунский муниципальный округ	69,1	727,1	1084,3	1069,5	923,3	640,2	764,5	613,0	542,6	422,9	459,1	414,3	499,3	600,0
Тунгокоченский муниципальный округ	710,5	545,5	902,7	887,9	741,7	435,8	759,6	608,1	544,7	364,8	408,0	365,3	296,4	179,7
Муниципальный район «Агинский район»	377,8	312,2	669,4	654,5	508,4	225,2	349,5	198,0	127,7	85,7	41,2	294,7	251,2	267,1
Муниципальный район «Балейский район»	368,7	473,8	831,0	816,1	670,0	364,0	555,7	404,2	333,8	214,1	250,3	23,5	92,4	193,0
Муниципальный район «Борзинский район»	188,9	498,6	855,8	841,0	694,8	411,6	536,0	384,4	314,1	194,4	230,6	185,8	270,8	371,4
Муниципальный район «Газимуро-Заводский район»	343,8	723,5	1080,7	1065,9	919,7	613,8	874,4	722,9	652,5	532,8	569,0	310,4	342,1	442,8
Муниципальный район «Дульдургинский район»	504,2	305,4	662,6	647,8	501,6	218,5	245,7	94,2	30,8	161,2	119,7	341,1	388,1	356,5
Муниципальный район	54,5	603,5	960,7	945,8	799,7	516,5	640,9	489,3	419,0	299,3	335,5	290,7	375,7	476,3

Муниципальное образование / Объект размещения ТКО	Расстояние от центра муниципального образования до объекта размещения отходов по дорогам общего пользования, км													
	Полигон ТКО г. Краснокаменск	Свалка ТКО с. Улёты	Свалка ТКО с. Красный Чикой	Свалка ТКО г. Петровск-Забайкальский	Свалка ТКО г. Хилок	Свалка ТКО г. Чита	Свалка ТКО с. Кыра	Свалка ТКО с. Аклиа	Свалка ТКО с. Дульдурга	Свалка ТКО плт Могойтуй	Свалка ТКО плт Агинское	Свалка ТКО г. Балей	Свалка ТКО г. Нерчинск	Свалка ТКО плт Вершино-Дарасунский
Забайкальский край														
«Забайкальский район»														
Муниципальный район «Калганский район»	150,8	715,9	1073,1	1058,3	912,1	629,0	753,3	601,8	531,4	411,7	447,9	346,5	378,2	478,9
Муниципальный район «Карымский район»	441,5	214,6	571,8	557,0	410,8	127,7	375,9	224,3	161,0	94,7	120,6	306,5	237,6	206,0
Муниципальный район «Город Краснокаменск и Краснокаменский район»	11,8	669,7	1026,9	1012,1	865,9	582,8	707,1	555,6	485,2	365,5	401,7	356,9	441,9	542,6
Муниципальный район «Красночикийский район»	1050,9	395,5	76,6	194,2	324,2	506,8	921,6	770,0	706,6	707,8	666,3	859,3	790,4	758,8
Муниципальный район «Кыринский район»	731,0	564,3	921,5	906,7	760,5	477,4	39,1	193,1	257,5	387,9	346,4	567,8	647,0	615,4
Муниципальный район «Могойтуйский район»	331,8	326,5	683,7	668,8	522,6	239,5	363,8	212,3	142,0	22,2	58,4	168,6	191,5	207,4
Муниципальный район «Могочинский район»	814,0	723,6	1080,8	1066,0	919,8	613,9	937,7	786,2	722,8	542,9	586,1	468,8	399,9	442,9

Муниципальное образование / Объект размещения ТКО	Расстояние от центра муниципального образования до объекта размещения отходов по дорогам общего пользования, км													
	Полигон ТКО г. Краснокаменск	Свалка ТКО с. Улёты	Свалка ТКО с. Красный Чикой	Свалка ТКО г. Петровск-Забайкальский	Свалка ТКО г. Хилок	Свалка ТКО г. Чита	Свалка ТКО с. Кыра	Свалка ТКО с. Акина	Свалка ТКО с. Дульдурга	Свалка ТКО пгт Могойгуй	Свалка ТКО пгт Агинское	Свалка ТКО г. Балей	Свалка ТКО г. Нерчинск	Свалка ТКО пгт Вершино-Дарасунский
Забайкальский край														
Муниципальный район «Нерчинский район»	488,4	398,0	755,2	740,4	594,2	288,3	612,1	460,6	397,2	217,3	260,5	143,2	74,3	117,3
Муниципальный район «Оловянинский район»	246,4	419,0	776,2	761,4	615,2	332,1	456,4	304,9	234,5	114,8	151,0	123,5	208,5	309,1
Муниципальный район «Ононский район»	341,3	378,4	735,6	720,7	574,6	291,4	415,8	187,3	193,9	151,9	107,4	258,3	343,3	333,3
Муниципальный район «Петровск-Забайкальский район»	1009,0	353,6	160,2	37,1	155,3	464,9	879,7	728,2	664,8	665,9	624,4	817,4	748,6	716,9
Муниципальный район «Срегенский район»	393,8	565,7	922,9	908,1	761,9	455,9	779,8	628,3	564,9	337,5	380,7	253,1	169,5	285,0
Муниципальный район «Тунгиро-Олёкминский район»	900,7	810,4	1167,6	1152,7	1006,6	700,6	1024,5	872,9	809,5	629,7	672,9	555,5	486,7	529,6
Муниципальный район «Улётовский район»	742,3	86,9	326,0	311,2	165,0	198,2	613,0	461,5	398,1	399,2	357,7	550,7	481,9	450,2
Муниципальный район «Хилокский район»	892,0	236,6	312,0	188,9	42,7	347,9	762,7	611,2	547,8	549,0	507,5	700,5	631,6	600,0

Муниципальное образование / Объект размещения ТКО	Расстояние от центра муниципального образования до объекта размещения отходов по дорогам общего пользования, км													
	Полигон ТКО г. Краснокаменск	Свалка ТКО с. Улёты	Свалка ТКО с. Красный Чикой	Свалка ТКО г. Петровск-Забайкальский	Свалка ТКО г. Хинлок	Свалка ТКО г. Чита	Свалка ТКО с. Кыра	Свалка ТКО с. Акпла	Свалка ТКО с. Дульдурга	Свалка ТКО пгт Могойгуй	Свалка ТКО пгт Агинское	Свалка ТКО г. Балей	Свалка ТКО г. Нерчинск	Свалка ТКО пгт Вершино-Дарасунский
Забайкальский край														
Муниципальный район «Чернышевский район»	557,0	466,7	823,9	809,1	662,9	356,9	680,8	529,2	465,8	286,0	329,2	211,8	143,0	185,9
Муниципальный район «Читинский район»	589,9	185,0	542,2	527,3	381,2	75,2	460,6	309,1	245,7	246,9	205,4	315,7	246,9	215,2
Муниципальный район «Шелопугинский район»	236,1	509,4	866,6	851,8	705,6	399,6	628,5	476,9	406,6	274,9	323,1	96,3	128,0	228,7
Муниципальный район «Шилкинский район»	446,6	346,8	704,0	689,2	543,0	237,1	441,5	289,9	219,6	92,9	136,1	139,0	76,4	92,3

Продолжение таблицы 9.1.

Муниципальное образование / Объект размещения ТКО	Расстояние от центра муниципального образования до объекта размещения отходов по дорогам общего пользования, км
---	---

	Свалка ТКО г. Шилка	Свалка ТКО г. Борзя	Свалка ТКО пгт Забайкальск	Свалка ТКО с. Александровский Завод	Свалка ТКО с. Нерчинский Завод	Свалка ТКО пгт Приаргунск	Свалка ТКО с. Газимурский Завод	Свалка ТКО г. Сретенск	Свалка ТКО г. Могоча	Свалка ТКО пгт Новая Чара	Свалка ТКО пгт Чернышевск	Свалка ТКО пгт Карымское	Свалка ТКО пгт Ясногорск	Свалка ТКО п.ст. Куанда
Забайкальский край														
Городской округ «Город Чита»	220,5	391,1	483,7	500,3	598,6	659,5	484,1	369,4	585,7	1714,8	301,3	99,0	274,3	1878,3
Городской округ «Город Петровск-Забайкальский»	692,4	855,2	947,8	964,5	1070,5	1123,7	956,0	841,3	1057,6	2186,7	773,2	563,2	738,5	1964,4
Городской округ ЗАТО п. Горный	308,0	470,8	563,4	580,1	686,1	739,3	571,5	456,8	673,2	1802,3	388,8	178,8	354,1	1965,8
Городской округ «Посёлок Агинское»	161,9	232,5	325,1	341,7	523,9	500,9	446,7	301,4	565,3	1694,4	280,9	114,9	115,8	1857,9
Акшинский муниципальный округ	414,5	400,9	493,5	510,2	692,3	669,4	615,1	563,4	779,7	1908,9	495,3	232,4	284,2	2072,3
Александрово-Заводский муниципальный округ	262,7	152,1	244,7	9,0	191,1	132,5	101,1	191,9	603,2	1732,3	318,7	396,5	225,4	1895,7
Каларский муниципальный округ	1558,9	1791,5	1884,1	1762,3	1853,1	1885,7	1738,6	1623,9	1168,5	25,7	1434,5	1697,4	1738,2	170,7
Нерчинско-Заводский муниципальный округ	394,2	362,2	348,9	215,0	37,5	195,0	151,9	323,4	734,7	1863,8	450,3	591,9	435,5	2027,3
Приаргунский муниципальный округ	524,7	239,0	156,7	104,6	162,9	49,7	245,4	303,2	865,2	1994,3	580,8	507,2	336,0	2157,8
Тунгокоченский муниципальный округ	248,7	555,8	648,4	526,6	617,4	650,1	502,9	388,2	604,6	1733,7	320,2	387,2	447,3	1897,2
Муниципальный район «Агинский район»	203,5	223,2	315,8	332,4	514,5	491,6	437,3	343,0	606,9	1736,0	322,5	155,7	157,4	1899,5

Муниципальное образование / Объект размещения ТКО	Расстояние от центра муниципального образования до объекта размещения отходов по дорогам общего пользования, км													
	Свалка ТКО г. Шилка	Свалка ТКО г. Борзя	Свалка ТКО пгт Забайкальск	Свалка ТКО с. Александровский Завод	Свалка ТКО с. Нерчинский Завод	Свалка ТКО пгт Приаргунск	Свалка ТКО с. Газимурский Завод	Свалка ТКО г. Сретенск	Свалка ТКО г. Могоча	Свалка ТКО пгт Новая Чара	Свалка ТКО пгт Чернышевск	Свалка ТКО пгт Карымское	Свалка ТКО пгт Ясногорск	Свалка ТКО п.ст. Куанда
Забайкальский край														
Муниципальный район «Балейский район»	117,7	214,1	306,7	222,0	312,8	482,5	198,3	184,2	458,2	1587,4	173,8	315,4	160,9	1750,8
Муниципальный район «Борзинский район»	296,2	34,2	126,9	117,9	300,0	302,7	222,9	362,6	636,7	1765,8	352,2	278,7	107,5	1929,2
Муниципальный район «Газимуро-Заводский район»	367,5	372,7	465,3	229,6	240,3	365,8	119,6	296,7	708,0	1837,1	423,6	565,2	446,0	2000,6
Муниципальный район «Дульдургинский район»	331,1	349,6	442,2	458,9	641,0	618,1	563,8	480,0	696,3	1825,4	411,9	149,0	232,9	1988,9
Муниципальный район «Забайкальский район»	401,0	115,4	33,0	169,8	284,2	168,3	277,6	467,5	741,5	1870,7	457,1	383,6	212,4	2034,1
Муниципальный район «Калганский район»	403,6	251,6	238,3	104,4	78,8	84,3	161,3	332,8	744,1	1873,2	459,7	496,0	324,8	2036,7
Муниципальный район «Карымский район»	180,6	286,9	379,5	396,1	558,7	555,3	444,1	329,5	545,8	1674,9	261,4	3,4	170,2	1838,4
Муниципальный район «Город Краснокаменск и Краснокаменский район»	467,3	181,7	99,3	111,2	218,6	102,8	219,0	309,7	807,8	1936,9	523,4	449,8	278,7	2100,4
Муниципальный район «Красночикойский район»	733,4	896,2	988,9	1005,5	1111,5	1164,7	997,0	882,3	1098,6	2227,7	814,2	604,2	779,5	2081,9

Муниципальное образование / Объект размещения ТКО	Расстояние от центра муниципального образования до объекта размещения отходов по дорогам общего пользования, км													
	Свалка ТКО г. Шилка	Свалка ТКО г. Борзя	Свалка ТКО пгт Забайкальск	Свалка ТКО с. Александровский Завод	Свалка ТКО с. Нерчинский Завод	Свалка ТКО пгт Приаргунск	Свалка ТКО с. Газимурский Завод	Свалка ТКО г. Сретенск	Свалка ТКО г. Могоча	Свалка ТКО пгт Новая Чара	Свалка ТКО пгт Чернышевск	Свалка ТКО пгт Карымское	Свалка ТКО пгт Ясногорск	Свалка ТКО п.ст. Куанда
Забайкальский край														
Муниципальный район «Кыринский район»	590,0	576,4	669,0	685,6	867,7	844,8	790,5	738,8	955,2	2084,3	670,8	407,9	459,6	2247,8
Муниципальный район «Могойтуйский район»	143,8	177,2	269,8	286,4	468,5	445,6	391,3	283,3	547,2	1676,3	262,8	106,5	60,4	1839,8
Муниципальный район «Могочинский район»	426,8	659,4	752,0	630,2	721,0	753,6	606,5	491,8	36,4	1114,7	302,4	565,3	606,1	1278,1
Муниципальный район «Нерчинский район»	101,2	333,7	426,4	304,6	395,4	428,0	280,8	166,1	382,5	1511,6	98,1	239,7	280,5	1675,1
Муниципальный район «Оловянинский район»	233,8	91,8	184,4	201,0	383,1	360,2	306,0	300,3	574,4	1703,5	289,9	199,1	39,1	1866,9
Муниципальный район «Ононский район»	269,7	186,7	279,3	296,0	478,1	455,2	400,9	435,1	709,2	1838,3	424,7	222,0	132,3	2001,7
Муниципальный район «Петровск-Забайкальский район»	691,5	854,4	947,0	963,6	1069,6	1122,8	955,1	840,4	1056,7	2185,8	772,3	562,3	737,7	2000,2
Муниципальный район «Сретенский район»	216,0	443,7	536,3	279,6	370,4	403,1	255,9	87,7	550,2	1679,3	265,7	407,3	390,5	1842,7
Муниципальный район «Тунгиро-Олёкминский район»	513,5	746,1	838,7	716,9	807,7	840,3	693,2	578,5	109,4	1252,2	389,1	652,0	692,9	1415,7

Муниципальное образование / Объект размещения ТКО	Расстояние от центра муниципального образования до объекта размещения отходов по дорогам общего пользования, км													
	Свалка ТКО г. Шилка	Свалка ТКО г. Борзя	Свалка ТКО пгт Забайкальск	Свалка ТКО с. Александровский Завод	Свалка ТКО с. Нерчинский Завод	Свалка ТКО пгт Приаргунск	Свалка ТКО с. Газимурский Завод	Свалка ТКО г. Сретенск	Свалка ТКО г. Могоча	Свалка ТКО пгт Новая Чара	Свалка ТКО пгт Чернышевск	Свалка ТКО пгт Карымское	Свалка ТКО пгт Ясногорск	Свалка ТКО п.ст. Куанда
Забайкальский край														
Муниципальный район «Улётовский район»	424,8	587,7	680,3	696,9	802,9	856,1	688,4	573,7	790,0	1919,1	505,6	295,6	470,9	2082,6
Муниципальный район «Хилокский район»	574,6	737,4	830,0	846,7	952,6	1005,9	838,1	723,4	939,8	2068,9	655,4	445,4	620,7	2152,0
Муниципальный район «Чернышевский район»	169,8	402,4	495,0	373,2	464,0	496,6	349,5	234,8	239,0	1368,1	45,5	308,3	349,2	1531,5
Муниципальный район «Читинский район»	189,8	435,3	527,9	544,6	567,9	703,8	453,4	338,7	555,0	1684,2	270,6	143,3	318,6	1847,6
Муниципальный район «Шелопугинский район»	153,4	286,8	379,5	121,9	212,7	245,3	98,2	82,6	493,9	1623,0	209,4	351,0	233,6	1786,4
Муниципальный район «Шилкинский район»	28,7	292,0	384,6	300,3	391,1	560,4	276,6	168,2	432,1	1561,2	147,7	119,2	175,3	1724,7

Раздел 10. Данные о планируемых строительстве, реконструкции, выведении из эксплуатации объектов обработки, утилизации, обезвреживания, размещения отходов

10.1. Предложения по основным мероприятиям, направленным на развитие инфраструктуры экологически и санитарно-эпидемиологически безопасного обращения с отходами, в том числе ТКО

Разработка территориальной схемы в части объектов обращения с отходами строится на следующих базовых принципах:

- В соответствии с пунктом 8 статьи 12 Федерального закона от 24 июня 1998 года № 89-ФЗ «Об отходах производства и потребления» захоронение отходов, в состав которых входят полезные компоненты, подлежащие утилизации, запрещается.
 - В целях минимизации накопленного экологического ущерба объекты по утилизации, обработке, обезвреживанию и размещению отходов должны соответствовать требованиям природоохранного законодательства с учетом установленных ограничений и запретов, в том числе предусмотренных статьей 12 Федерального закона от 24 июня 1998 года № 89-ФЗ «Об отходах производства и потребления». К числу обязательных требований для объектов размещения ТКО относятся такие, как: наличие системы учета поступающих отходов, наличие весового и видового контроля поступающих отходов, наличие системы обустройства объектов (подъездные пути, ограждение, накопление и отвод фильтрата, биогаза, дезинфекционные ванны и пр.), наличие регистрации объектов в ГРОРО, наличие лицензии на осуществление деятельности у организации, эксплуатирующей объект, наличие заключений экологической экспертизы на проектную документацию и окончательное установление санитарно-защитной зоны, наличие программы экологического контроля.
 - В соответствии с Рекомендациями Федеральной службы по надзору в сфере природопользования Министерства природных ресурсов и экологии Российской Федерации от 31 мая 2016 года № АС-03-03-36/10394.

Необходимое количество объектов обращения с ТКО и их основные технологические параметры определены на основании:

- выявленных территориальных пустот, формирующихся на протяжении срока действия территориальной схемы, в отношении объектов обращения с отходами, а также расположения областей количественной концентрации отходов;

- логистических расчетов по оптимизации транспортной схемы перемещения ТКО и их балластных фракций после обработки, сгенерированных электронной моделью;
- оптимизационного подхода к определению уровня тарифов на объекты обращения с ТКО в зоне обслуживания регионального оператора.

В результате анализа потребности в необходимых мощностях объектов инфраструктуры в сфере обращения с ТКО сформирован сценарий развития системы по обращению с отходами Забайкальского края.

Территориальной схемой в отношении объектов размещения ТКО предусмотрено:

- увеличение мощности (реконструкция) действующего объекта размещения ТКО – строительство новой карты полигона ТКО г. Краснокаменск;
- строительство новых мощностей для размещения ТКО на территории Забайкальского края в муниципальном районе «Петровск-Забайкальский район», муниципальном районе «Чернышевский район», муниципальном районе «Улётовский район».

Предлагаемые мероприятия позволят восполнить дефицит производственных мощностей объектов размещения ТКО на протяжении всего периода действия территориальной схемы и оптимизировать расходы на транспортирование ТКО.

Потоки ТКО, из которых могут быть выделены полезные фракции, перед захоронением должны проходить обработку.

Во исполнение распоряжения Правительства Российской Федерации от 25 июля 2017 года № 1589-р «Об утверждении перечня видов отходов производства и потребления, в состав которых входят полезные компоненты, захоронение которых запрещается», для достижения целевых показателей по обработке, утилизации и размещению отходов, установленных подпрограммой «Совершенствование охраны компонентов окружающей среды» государственной программы Забайкальского края «Охрана окружающей среды» территориальной схемой предусмотрено строительство четырех объектов для обработки ТКО в муниципальном районе «г. Краснокаменск и Краснокаменский район», муниципальном районе «Петровск-Забайкальский район», муниципальном районе «Чернышевский район», муниципальном районе «Улётовский район».

В ходе реализации предложений территориальной схемы ввод в эксплуатацию объектов обработки позволит с 2025 года осуществлять сортировку порядка 100% ТКО, образующихся на территории Забайкальского края.

В рамках проводимой Правительством Забайкальского края работы по созданию на территории края инфраструктуры по обращению с ТКО, в целях достижения установленных федеральным проектом «Комплексная система

обращения с твердыми коммунальными отходами» национального проекта «Экология» целевых показателей по утилизации ТКО планируется создание объектов утилизации органических фракций ТКО:

- площадка компостирования ТКО при полигоне ТКО г. Краснокаменск мощностью 15 тыс. тонн в год;
- площадка компостирования ТКО при мусоросортировочном заводе в г. Чите мощностью 25 тыс. тонн в год¹⁴;
- площадка компостирования ТКО при полигоне ТКО в Чернышевском районе мощностью 15 тыс. тонн в год;
- площадка компостирования ТКО при перспективном полигоне ТКО г. в Улётовском районе мощностью 25 тыс. тонн в год.

Объекты обработки и утилизации ТКО предполагается размещать в основном при объектах размещения не утилизируемых фракций ТКО.

Доля отбора полезных фракций ТКО от общей массы, поступающих ТКО на объекты обработки (без учета отдельного накопления ТКО), предусмотрена в следующих значениях с возможностью увеличения соответствующего показателя с учетом развития технологий:

- извлечение вторичных материальных ресурсов в объеме от 7% до 15%;
- извлечение органических отходов, пригодных для компостирования в объеме 25%;
- извлечение отходов, пригодных к производству вторичного топлива в объеме 15%.

В целях оптимизации логистики транспортных потоков территориальной схемой предлагается строительство 16 мусороперегрузочных станций.

Для организации системы обращения с ТКО на территории Каларского муниципального округа Забайкальского края территориальной схемой предлагается обустройство площадки временного накопления в п.ст. Куанда и внедрение объекта термической деструкции ТКО в пгт Новая Чара. Предлагаемое технологическое решение обусловлено отсутствием транспортной доступности территории с муниципальными образованиями края и ее природно-климатическими особенностями.

Для достижения поставленных целевых показателей по обработке и утилизации отходов территориальной схемой предлагаются соответствующие мероприятия, перечень которых приведен в таблице 10.1.

¹⁴ Предварительное месторасположение

Таблица 10.1. Перечень мероприятий, предлагаемых территориальной схемой

Год ввода / вывода / модернизации	Наименование объекта	Географические координаты WGS84 ¹⁵	Мероприятие	Прочая информация
2023	Свалка ТКО г. Нерчинск (МУП «Угольный»)	51.995234, 116.648475	прекращение приема ТКО, подготовка к рекультивации	выводится из схемы потоков ТКО в связи с реализацией мероприятий по рекультивации объекта, предусмотренных Национальным проектом «Экология»
2024	МПС г. Борзя	50.350539, 116.52826	ввод в эксплуатацию	мощность: 21 тыс. тонн/год
2024	МПС с. Калга	50.929232, 118.939714	ввод в эксплуатацию	мощность: 5 тыс. тонн/год
2024	МПС пгт Приаргунск	50.332994, 119.096151	ввод в эксплуатацию	мощность: 4 тыс. тонн/год
2024	ПВН п.ст. Куанда	56.3347, 116.1153	ввод в эксплуатацию	мощность: 1 тыс. тонн/год
2024	Мусоросортировочный завод в г. Чите	52.0648277, 113.5080717	модернизация объекта	отбор ВМР: от 7% до 15%; отбор органических фракций ТКО: 25%; отбор для производства твердого топлива: 15%
2024	Комплекс по сортировке ТКО в г. Краснокаменске	50.094557, 117.948925	ввод в эксплуатацию	мощность: 50 тыс. тонн/год; отбор ВМР: 15%; отбор органических фракций ТКО: 25%;

¹⁵ Координаты земельных участков для перспективных объектов указаны ориентировочно и могут быть изменены по решению уполномоченного органа исполнительной власти Забайкальского края

Год ввода / вывода / модернизации	Наименование объекта	Географические координаты WGS84 ¹⁵	Мероприятие	Прочая информация
				отбор для производства твердого топлива: 15%
2024	Инсинераторная установка вблизи пгт Новая Чара	56.896355, 118.260213	ввод в эксплуатацию	мощность: 3 тыс. тонн/год
2024	Свалка ТКО г. Борзя (ООО «ЭКО-Альянс»)	50.350539, 116.52826	прекращение приема ТКО, подготовка к рекультивации	выводится из схемы потоков ТКО в связи с реализацией мероприятий по рекультивации объекта, предусмотренных Национальным проектом «Экология»
2024	Свалка ТКО пгт Забайкальск (ООО «ЭКО-Альянс»)	49.671678, 117.373897	прекращение приема ТКО, подготовка к рекультивации	выводится из схемы потоков ТКО в связи с вводом в эксплуатацию легитимного объекта обращения с ТКО
2024	Свалка ТКО с. Александровский Завод (ООО «ЭКО-Альянс»)	50.909537, 117.928103	прекращение приема ТКО, подготовка к рекультивации	выводится из схемы потоков ТКО в связи с вводом в эксплуатацию легитимного объекта обращения с ТКО
2024	Свалка ТКО с. Нерчинский Завод (ИП Хорошилов А.Е.)	51.302796, 119.665931	прекращение приема ТКО, подготовка к рекультивации	выводится из схемы потоков ТКО в связи с вводом в эксплуатацию легитимного объекта обращения с ТКО
2024	Свалка ТКО пгт Приаргунск (ООО «ЭКО-Альянс»)	50.326993, 119.089195	прекращение приема ТКО, подготовка к рекультивации	выводится из схемы потоков ТКО в связи с вводом в эксплуатацию легитимного объекта обращения с ТКО
2024	Свалка ТКО пгт Новая Чара (ООО «Сатеник»)	56.816595, 118.356915	прекращение приема ТКО, подготовка к рекультивации	выводится из схемы потоков ТКО в связи с вводом в эксплуатацию легитимного объекта обращения с

Год ввода / вывода / модернизации	Наименование объекта	Географические координаты WGS84 ¹⁵	Мероприятие	Прочая информация
				ТКО
2024	Свалка ТКО пгт Ясногорск (ООО «ЭКО-Альянс»)	50.892852, 115.778514	прекращение приема ТКО, подготовка к рекультивации	выводится из схемы потоков ТКО в связи с вводом в эксплуатацию легитимного объекта обращения с ТКО
2024	Свалка ТКО п.ст. Куанда	56.3347, 116.1153	прекращение приема ТКО, подготовка к рекультивации	выводится из схемы потоков ТКО в связи с вводом в эксплуатацию легитимного объекта обращения с ТКО
2025	Полигон ТКО г. Краснокаменск (ООО «АТТ»)	50.112712, 117.939486	реконструкция существующего объекта: ввод в эксплуатацию новой карты	мощность: 40 тыс. тонн/год; вместимость: 1000 тыс. тонн
2025	Перспективный полигон ТКО в Улётовском районе	51.399311, 112.464056	строительство нового объекта: ввод в эксплуатацию	мощность: 100 тыс. тонн/год; вместимость: 2500 тыс. тонн
2025	Перспективный полигон ТКО в Петровск-Забайкальском районе	51.244299, 108.862774	строительство нового объекта: ввод в эксплуатацию	мощность: 20 тыс. тонн/год; вместимость: 500 тыс. тонн
2025	Перспективный полигон ТКО в Чернышевском районе	52.559768, 117.008321	строительство нового объекта: ввод в эксплуатацию	мощность: 40 тыс. тонн/год; вместимость: 1000 тыс. тонн
2025	МПС г. Чита	52.120018, 113.362621	ввод в эксплуатацию	мощность: 36 тыс. тонн/год
2025	МПС с. Красный Чикой	50.376426, 108.691557	ввод в эксплуатацию	мощность: 4 тыс. тонн/год
2025	МПС г. Хилок	51.339426, 110.509624	ввод в эксплуатацию	мощность: 7 тыс. тонн/год
2025	МПС с. Акша	50.316448, 113.238842	ввод в эксплуатацию	мощность: 4 тыс. тонн/год
2025	МПС пгт Агинское	51.078375, 114.550482	ввод в эксплуатацию	мощность: 16 тыс. тонн/год

Год ввода / вывода / модернизации	Наименование объекта	Географические координаты WGS84 ¹⁵	Мероприятие	Прочая информация
2025	МПС г. Балей	51.562921, 116.553119	ввод в эксплуатацию	мощность: 6 тыс. тонн/ год
2025	МПС г. Нерчинск	51.995234, 116.648475	ввод в эксплуатацию	мощность: 12 тыс. тонн/ год
2025	МПС пгт Вершино-Дарасунский	52.350231, 115.597357	ввод в эксплуатацию	мощность: 3 тыс. тонн/ год
2025	МПС г. Шилка	51.88225, 116.038388	ввод в эксплуатацию	мощность: 9 тыс. тонн/ год
2025	МПС с. Газимурский Завод	51.579758, 118.359259	ввод в эксплуатацию	мощность: 2 тыс. тонн/ год
2025	МПС г. Могоча	53.719106, 119.79708	ввод в эксплуатацию	мощность: 9 тыс. тонн/ год
2025	МПС пгт Аксеново-Зиловское	53.053208, 117.475454	ввод в эксплуатацию	мощность: 1 тыс. тонн/ год
2025	МПС пгт Карымское	51.6524, 114.384695	ввод в эксплуатацию	мощность: 8 тыс. тонн/ год
2025	Комплекс по сортировке ТКО в Улётовском районе	51.399311, 112.464056	ввод в эксплуатацию	мощность: 100 тыс. тонн/ год; отбор ВМР: 15%; отбор органических фракций ТКО: 25%; отбор для производства твердого топлива: 15%
2025	Комплекс по сортировке ТКО в Петровск-Забайкальском районе	51.244675, 108.862141	ввод в эксплуатацию	мощность: 20 тыс. тонн/ год; отбор ВМР: 10%
2025	Комплекс по сортировке ТКО в Чернышевском районе	52.559768, 117.008321	ввод в эксплуатацию	мощность: 55 тыс. тонн/ год; отбор ВМР: 15%; отбор органических фракций ТКО: 25%

Год ввода / вывода / модернизации	Наименование объекта	Географические координаты WGS84 ¹⁵	Мероприятие	Прочая информация
2025	Свалка ТКО с. Улёты (ООО «ЭКО-Альянс»)	51.398953, 112.464698	прекращение приема ТКО, подготовка к рекультивации	выводится из схемы потоков ТКО в связи с вводом в эксплуатацию легитимного объекта обращения с ТКО
2025	Свалка ТКО с. Красный Чикой (ООО «ЭКО-Альянс»)	50.376426, 108.691557	прекращение приема ТКО, подготовка к рекультивации	выводится из схемы потоков ТКО в связи с вводом в эксплуатацию легитимного объекта обращения с ТКО
2025	Свалка ТКО г. Петровск-Забайкальский (ООО «Полигон-2»)	51.244836, 108.861455	прекращение приема ТКО, подготовка к рекультивации	выводится из схемы потоков ТКО в связи с вводом в эксплуатацию легитимного объекта обращения с ТКО
2025	Свалка ТКО г. Хилок (ИП Андреевский В.А.)	51.339426, 110.509624	прекращение приема ТКО, подготовка к рекультивации	выводится из схемы потоков ТКО в связи с вводом в эксплуатацию легитимного объекта обращения с ТКО
2025	Свалка ТКО г. Чита (ООО «ЭКО-Альянс»)	52.120018, 113.362621	прекращение приема ТКО, подготовка к рекультивации	выводится из схемы потоков ТКО в связи с вводом в эксплуатацию легитимного объекта обращения с ТКО
2025	Свалка ТКО с. Кыра	49.570406, 112.008035	прекращение приема ТКО, подготовка к рекультивации	выводится из схемы потоков ТКО в связи с вводом в эксплуатацию легитимного объекта обращения с ТКО
2025	Свалка ТКО с. Акша (ООО «ЭКО-Альянс»)	50.316448, 113.238842	прекращение приема ТКО, подготовка к рекультивации	выводится из схемы потоков ТКО в связи с вводом в эксплуатацию легитимного объекта обращения с ТКО
2025	Свалка ТКО с. Дульдурга (ООО	50.682469,	прекращение приема ТКО,	выводится из схемы потоков ТКО

Год ввода / вывода / модернизации	Наименование объекта	Географические координаты WGS84 ¹⁵	Мероприятие	Прочая информация
	«ЭКО-Альянс»)	113.634066	подготовка к рекультивации	в связи с вводом в эксплуатацию легитимного объекта обращения с ТКО
2025	Свалка ТКО пгт Могойтуй (ООО «ЭКО-Альянс»)	51.302931, 114.969872	прекращение приема ТКО, подготовка к рекультивации	выводится из схемы потоков ТКО в связи с вводом в эксплуатацию легитимного объекта обращения с ТКО
2025	Свалка ТКО пгт Агинское (ООО «ЭКО-Альянс»)	51.078375, 114.550482	прекращение приема ТКО, подготовка к рекультивации	выводится из схемы потоков ТКО в связи с вводом в эксплуатацию легитимного объекта обращения с ТКО
2025	Свалка ТКО г. Балей (МУП «Обелиск»)	51.562921, 116.553119	прекращение приема ТКО, подготовка к рекультивации	выводится из схемы потоков ТКО в связи с вводом в эксплуатацию легитимного объекта обращения с ТКО
2025	Свалка ТКО пгт Вершино-Дарасунский (ООО «ЭКО-Альянс»)	52.350319, 115.597345	прекращение приема ТКО, подготовка к рекультивации	выводится из схемы потоков ТКО в связи с вводом в эксплуатацию легитимного объекта обращения с ТКО
2025	Свалка ТКО г. Шилка (ООО «ЭКО-Альянс»)	51.881669, 116.042766	прекращение приема ТКО, подготовка к рекультивации	выводится из схемы потоков ТКО в связи с вводом в эксплуатацию легитимного объекта обращения с ТКО
2025	Свалка ТКО с. Газимурский Завод (ООО «Кедр»)	51.579758, 118.359259	прекращение приема ТКО, подготовка к рекультивации	выводится из схемы потоков ТКО в связи с вводом в эксплуатацию легитимного объекта обращения с ТКО
2025	Свалка ТКО г. Сретенск (ООО «Бизнес Консалт»)	52.20701, 117.742439	прекращение приема ТКО, подготовка к рекультивации	выводится из схемы потоков ТКО в связи с вводом в эксплуатацию

Год ввода / вывода / модернизации	Наименование объекта	Географические координаты WGS84 ¹⁵	Мероприятие	Прочая информация
				легитимного объекта обращения с ТКО
2025	Свалка ТКО г. Могоча (ООО «Полигон-2»)	53.719106, 119.79708	прекращение приема ТКО, подготовка к рекультивации	выводится из схемы потоков ТКО в связи с вводом в эксплуатацию легитимного объекта обращения с ТКО
2025	Свалка ТКО пгт Чернышевск (ООО «Полигон-2»)	52.55606, 117.017841	прекращение приема ТКО, подготовка к рекультивации	выводится из схемы потоков ТКО в связи с вводом в эксплуатацию легитимного объекта обращения с ТКО
2025	Свалка ТКО пгт Карымское (ООО «Бизнес Консалт»)	51.6524, 114.384695	прекращение приема ТКО, подготовка к рекультивации	выводится из схемы потоков ТКО в связи с вводом в эксплуатацию легитимного объекта обращения с ТКО

При проектировании, строительстве / реконструкции объектов обращения с отходами должны соблюдаться положения следующих документов:

- информационно-технического справочника по наилучшим доступным технологиям «Размещение отходов производства и потребления» ИТС 17–2021;
- ГОСТ Р 56828.30–2017 «Наилучшие доступные технологии. Ресурсосбережение. Методология обработки отходов в целях получения вторичных топливно-энергетических ресурсов»;
- ГОСТ Р 56828.31–2017 «Наилучшие доступные технологии. Ресурсосбережение. Иерархический порядок обращения с отходами».

Конкретные технологические решения в части строительства/реконструкции объектов обращения с отходами будут предусмотрены на этапе подготовки и согласования проектно-технической документации при условии выполнения запланированных целевых показателей, установленных территориальной схемой, и соответствия наилучшим доступным технологиям.

10.2. Направления развития системы организации и осуществления деятельности по сбору, транспортированию, обработке, утилизации, обезвреживанию, размещению отходов

10.2.1. Критерии выбора перспективных технологий

Российское законодательство, в том числе природоохранное, в настоящее время гармонизируется в соответствии с концепцией устойчивого развития. Следовательно, система управления отходами также должна строиться на принципах устойчивого развития.

Однако реализация принципов, заложенных в европейскую концепцию управления отходами, лимитируется уровнем компетенции региональных властей. Так, если рассматривать иерархию управления отходами, то опции «предотвращение» и «снижение» количества образующихся отходов (из иерархии обращения с отходами), «ответственность производителя», «принцип предосторожности» требуют федерального регулирования. Другие опции и принципы имеют отражение в российском законодательстве, поэтому на региональном уровне ими следует руководствоваться при установлении целей управления отходами, принятии технических решений и разработке инструментов, стимулирующих эффективное обращение с отходами.

Таким образом, принимая во внимание современные тенденции в области обращения с отходами и уровень компетенции региональной власти, можно заключить, что при разработке критериев выбора перспективных

технологий по обращению с отходами необходимо основываться на следующих принципах:

- принцип «загрязнитель платит» (статья 23 Федерального закона от 24 июня 1998 года № 89-ФЗ «Об отходах производства и потребления»);
- принцип ответственности производителя (статья 24.1, статья 24.2, статья 24.5 Федерального закона от 24 июня 1998 года № 89-ФЗ «Об отходах производства и потребления»);
- принцип экологической безопасности;
- принцип близости (в Российском законодательстве продекларирован близкий по значению принцип «эколого-экономической эффективности»);
- принцип приоритетности обращения с отходами в соответствии с пунктом 2 статьи 3 Федерального закона от 24 июня 1998 года № 89-ФЗ «Об отходах производства и потребления» (рисунок 10.1).

Рисунок 10.1. Принцип приоритетности обращения с отходами



Данные принципы следует дополнить направлениями принципов в соответствии с требованиями законодательства:

- выбор технологий не должен противоречить принципам эколого-экономической эффективности (или принципам использования наилучших доступных технологий при обращении с отходами);
- технологии по обращению с отходами должны применяться комплексно (с учетом местных условий) для обеспечения максимального эколого-экономического эффекта;

- на всех этапах обращения с отходами должны соблюдаться требования действующего законодательства Российской Федерации;
- внедрение технологий обращения с отходами должно подкрепляться комплексом административных, экономических и экологических инструментов;
- максимальное вовлечение заинтересованных сторон в процесс принятия решений по управлению отходами;
- максимальное использование социальных инструментов для информирования и вовлечения населения и иных поставщиков отходов в деятельность по экологически безопасному обращению с отходами;
- построение прозрачной иерархической структуры управления системой санитарной очистки. Обеспечение эффективной координации усилий между участниками системы обращения с отходами с целью принятия грамотных управленческих решений;
- увеличение доли участия частного капитала в системе обращения с отходами;
- внедрение эффективной системы мониторинга и контроля за обращением с отходами;
- обновление и регулирование существующей системы нормативно-правовых актов, направленных на создание новых систем обращения с отходами и поддержки принципов платности любой деятельности, связанной с загрязнением окружающей среды.

С учетом принятых концептуальных подходов построения системы обращения с отходами производства и потребления на территории Забайкальского края и принятой модели развития можно сформулировать основные принципы построения технологической схемы обращения с отходами:

- максимальное использование ресурсного потенциала отходов, предполагающее построение системы обращения с отходами, направленной на извлечение максимального количества вторичного сырья за счет внедрения отдельного сбора (накопления), механобиологической утилизации отходов перед окончательным захоронением;
- минимизация количества отходов, направляемых на захоронение, с целью снижения негативного воздействия на окружающую среду объектов размещения отходов может быть достигнута за счет отбора утильных фракций в виде вторичного сырья;
- снижение токсичности отходов, направляемых на захоронение, за счет извлечения токсичных отходов на стадии накопления и сбора. Основным требованием к захоронению отходов должен стать принцип исключения захоронения отходов, обладающих ресурсным потенциалом.

- создание объектов утилизации отходов с целью повышения экономической эффективности инвестиций в развитие отрасли, формирования в регионе экономики замкнутого цикла и минимизации негативного воздействия на стадии утилизации отходов;
- максимальное вовлечение частных инвесторов в развитие системы обращения с отходами с целью снижения нагрузки на бюджеты различных уровней.

При выборе технологических решений по сбору, транспортированию, обработке, утилизации, обезвреживанию и размещению ТКО на территории Забайкальского края необходимо анализировать передовой опыт регионов России по выбору наилучших доступных технологий.

10.2.2. Технико-экономическая характеристика технологий и оборудования по обработке (сортировке), утилизации, обезвреживанию и размещению ТКО

10.2.2.1. Технико-экономические характеристики объектов мусоросортировки

Сортировка отходов позволяет выделить вторичные материальные ресурсы для переработки, сокращает затраты на вывоз отходов на место их захоронения, а также значительно продлевает срок эксплуатации полигона.

Состав типового мусоросортировочного комплекса:

- конвейер цепной, подающий из приемка на платформу;
- конвейер ленточный сортировочный;
- конвейер цепной, подающий отсортированные ТКО в пресс;
- конвейер ленточный для удаления «хвостов» реверсивный;
- сортировочная платформа;
- пресс для вторичного сырья;
- пресс для отходов;
- сепаратор магнитный;
- грохоты или вибрационные сепараторы;
- система АСУ со шкафами управления.

Состав оборудования и технологических процессов типового мусоросортировочного комплекса:

- Подающий конвейер с приемком. Необходим для подачи ТКО на сортировочную линию. На промышленную бетонную площадку под навесом ТКО доставляются мусоровозами. Поступающие отходы разгружают на бетонные полы площадки приема мусора (ТКО). Крупногабаритные предметы выбираются из ТКО и перевозятся или переносятся на площадку работы с КГО. Остальные ТКО экскаватором или погрузчиком сдвигаются в приемок подающего конвейера. Цепной

подающий конвейер необходим для подъема отходов на сортировочную площадку.

- Сортировочная платформа. Конструкционный элемент, необходимый для большей эффективности в плане количественного и качественного сбора полезных фракций из потока ТКО.
- Сортировочный конвейер. Конвейер предназначен для работы операторов по сортировке ТКО. Оператор при выделении полезной фракции сбрасывает ее в бункер вниз. Вдоль сортировочного конвейера расположены посты (рабочие места) с люками. С каждой стороны конвейера располагается установленное количество постов. Количество человек, обслуживающих линию сортировки, также зависит от количества постов. Часть выделенных компонентов (макулатура, ПЭТФ, пластмасса высокого и низкого давления и т. д.) через люки поступает в накопительные отделения, и попадает в передвижные контейнеры или на бетонное основание. Мусоросортировочный комплекс может комплектоваться сортировочной кабиной для более комфортной работы персонала комплекса. Сортировочный ленточный конвейер установлен на платформе для сортировки и предназначен для транспортировки ТКО и для ручной разборки. В сортировочной кабине с двух сторон сортировочного ленточного конвейера организованы посты ручного отбора вторичного сырья. Из ТКО последовательно отбираются бумага, картон, текстиль, пленка, пластиковые бутылки, цветной металлолом, стекло и др. Стекло и цветной металлолом сбрасываются через люки в стоящие на полу контейнеры. Бумага, картон, текстиль, пленка и пластиковые бутылки сбрасываются через люки в бункеры или на бетонное основание и по мере наполнения перемещаются к цепному подающему в пресс конвейеру. Возможен вариант автоматизированной подачи полезной фракции.
- Реверсивный ленточный конвейер. Оставшиеся после выбора ценных компонентов отходы (хвосты сортировки) способом перегрузки поступают на реверсивный конвейер, а затем в открытые контейнеры, либо в пресс компакторы, расположенные под конвейерной лентой с правой и с левой сторон конвейера, либо в специальный горизонтальный пресс. Использование горизонтальных прессов позволяет продлевать срок службы полигона. Подача материала производится в левую или в правую сторону, что обеспечивает безостановочную работу комплекса.
- Конвейер для полезной фракции подающий в пресс. Отсортированные полезные фракции из-под сортировочной платформы при помощи ковшового трактора сыплются в приямок подающего конвейера. Последний, в свою очередь, осуществляет подачу материала в загрузочное окно пресса для прессования вторсырья.
- Пресс для ТКО. Стационарные прессы предназначены для снижения объема вывозимых с сортировки «хвостов».

- Пресс для вторичного сырья. Пресс для вторичного сырья позволяет делать брикеты весом до 1000 кг. Вторичное сырье: картон, пленка, бутылки ПЭТ, мешковина и т. д. брикетируются для последующей загрузки в автотранспорт и продажи. Пресс необходим для прессования вторичного сырья. Автоматический пресс применяется для сырья, образование которого происходит постоянно небольшими количествами, то есть требуется накопление отходов для прессования его в тюк. Прессование является необходимым условием для возможности перевозки и продажи вторичных материальных ресурсов.
- Вибрационный сепаратор или грохот (дополнительный элемент МСК). Используется для фильтрации мелких фракций ТКО: земля, пыль и т. д. Устанавливается перед сортировочным конвейером для повышения эффективности сортировки ТКО. Если прибывающий мусор или отходы содержат много грунта – например, привезенный со свалок, – вибрационный сепаратор или грохот является необходимым для эффективной сортировки ТКО.
- Перфоратор ПЭТ-тары (дополнительный элемент МСК). Используется для прокалывания ПЭТ-тары с целью подготовки ее к прессованию. Большинство ПЭТ-тары приходит закрытой, поэтому в ней остается воздух, и при прессовании эта тара будет занимать дополнительный объем, что уменьшит плотность спрессованной кипы и, соответственно, ее ценность, а также увеличит расходы на транспортирование.
- Разрыватель пакетов (дополнительный элемент МСК). Устройство предназначено для открывания мусорных пакетов, в которых приходит до 2/3 коммунальных отходов, что позволяет произвести сортировку его содержимого.
- Шредер (дополнительный элемент МСК). Используется для измельчения ТКО. Позволяет измельчить фракции ТКО, чтобы в дальнейшем спрессовать их в более плотные кипы. Размер измельченной фракции может устанавливаться в зависимости от потребностей. Часто устанавливается на участке работы с крупногабаритными отходами.
- Магнитный сепаратор (дополнительный элемент МСК). Используется для автоматического отбора магнитных материалов – стали. В том месте, где устанавливается магнитный сепаратор, секция конвейера обязательно выполняется из немагнитной стали.
- Вихретоковый сепаратор (дополнительный элемент МСК). Используется для автоматического отбора немагнитных металлов: медь, алюминий и т. д.
- Оптические сепараторы (дополнительный элемент МСК). Используются в автоматических мусоросортировочных комплексах для увеличения процента отбора полезной фракции и уменьшения зависимости сортировочного комплекса от человеческого ресурса.

- Баллистические сепараторы (дополнительный элемент МСК). Используются для автоматического разделения 3D (легкая упаковка, бутылки, жестяные банки, консервные банки) от 2D (бумага, картон и пленка) фракции. При этом материалы мелких фракций, остатки органических продуктов и мелкие неподходящие материалы (камни, песок и т. д.) отсеиваются через отверстия продольных лопастей и собираются в нижней части.
- Сепараторы легкой и тяжелой фракции (дополнительный элемент МСК). Используются для автоматического разделения легкой и тяжелой фракции в мусоросортировочных комплексах.
- Упаковочные машины для ТКО (дополнительный элемент МСК). Используются для придания брикетированным «хвостам» эстетического вида. Также это позволяет использовать «хвосты» для перевозки или переработки в будущем.
- Вертикальные прессы (дополнительный элемент МСК). Используются как альтернатива горизонтальным прессам на маленьких мусоросортировочных комплексах для брикетирования вторичного сырья.
- Пресс-компакторы (дополнительный элемент МСК). Стационарные прессы предназначены для снижения объема вывозимых с сортировки «хвостов». Пресс-компактор спрессовывает материал в присоединяемый закрытый контейнер, который периодически необходимо менять при его заполнении.

10.2.2.2. Технология захоронения ТКО

Полигон – это комплекс природоохранных сооружений, предназначенных для централизованного сбора, обезвреживания и захоронения отходов, предотвращающих попадание вредных веществ в окружающую среду, загрязнения атмосферы, почвы, поверхностных и грунтовых вод, препятствующих распространению грызунов, насекомых и болезнетворных микроорганизмов.

Массив отходов полигона ограничен системами инженерных сооружений: верхним окончательным покрытием и противодиффузионным экраном для управления эмиссией полигона – сокращения неблагоприятного воздействия на окружающую среду.

Основными факторами риска причинения вреда окружающей среде полигонами ТКО являются:

- выброс свалочных газов в атмосферный воздух;
- выброс токсичных веществ в случаях возгорания отходов;
- загрязнение гидрогеологической среды токсичным фильтратом;
- загрязнение поверхностных вод объектов поверхностным стоком и разгрузкой загрязненного подземного стока;

- засорение и загрязнение легкими фракциями ТКО прилегающих территорий.

Свалочный газ образуется в ходе биохимических процессов разложения органических составляющих отходов в теле полигона. Возникающие газы и пары образуют влажную газовую смесь переменного состава. Основными составляющими этой смеси являются метан CH_4 , диоксид углерода CO_2 .

Из-за своих основных составляющих, а также наличия других опасных компонентов, эмиссия свалочного газа может оказывать вредное влияние на окружающую среду в виде:

- опасности взрыва, горения, задымления;
- помехи рекультивации полигона;
- распространения соответствующего запаха;
- выделения токсичных или опасных для здоровья составляющих;
- выбросов парниковых газов.

Исходя из этого, газы должны быть собраны и утилизированы.

Возникновение свалочного газа происходит в пяти фазах, сокращение образования – в четырех:

- первая фаза: окислирование (аэробная фаза), – образование свалочного газа;
- вторая фаза – кислое брожение;
- третья фаза – нестабильное брожение метана;
- четвертая фаза – стабильная метановая фаза;
- пятая фаза – метаногенная долгосрочная фаза;
- шестая фаза: фаза поступления воздуха, – уменьшение образования метана;
- седьмая фаза – фаза окислирования метана;
- восьмая фаза – фаза двуокиси углерода;
- девятая фаза – воздушная фаза.

В связи с длительностью процесса биохимической деградации ТКО происходит местное наложение различных фаз. До строительства системы сбора и обработки свалочного газа необходимо провести тщательные и комплексные исследования, включающие полный анализ состава свалочного газа.

Отвод газа с полигона в первую очередь должен вестись за счет откачки из вертикальных скважин (колодцев), что дает возможность отвода газа с больших площадей различных участков полигона. В связи с проседанием и оседанием тела полигона вследствие уплотнения и массового уменьшения объема в ходе биологических процессов разложения, функциональная работа горизонтального дренажа подвергается большому

рisku, и такой дренаж следует использовать в исключительных случаях. Каждый вертикальный колодец с помощью задвижки регулируется отдельно и связан откачивающей трубой с собирающей траверсой регулирующей газовой станции. Газ из скважин поступает в собирающий газопровод, а из него в виде смешанного газа подается к факельному блоку или на блочную ТЭС.

Сборные коллекторы располагают согласно требованиям производственной безопасности в закрытых регулирующих газовых станциях (в первую очередь, защита от мороза в зимнее время). Откачка и утилизация свалочного газа происходит через станцию откачки с помощью интегрированного высокотемпературного факела.

В мировой практике используются различные технологии сбора и использования свалочных газов. В последнее время широкое распространение получили станции активной дегазации и использование гибких труб из пластика.

Несмотря на то, что извлечение свалочного газа связано с уменьшением объема размещенных отходов и экономией эксплуатационного ресурса полигонов ТКО, инвестиционная привлекательность применения технологий утилизации свалочных газов находится в прямой зависимости от обеспеченности традиционными ископаемыми источниками энергии.

Основными факторами, влияющими на загрязнение подземных водоносных горизонтов в результате размещения отходов на полигонах ТКО, являются:

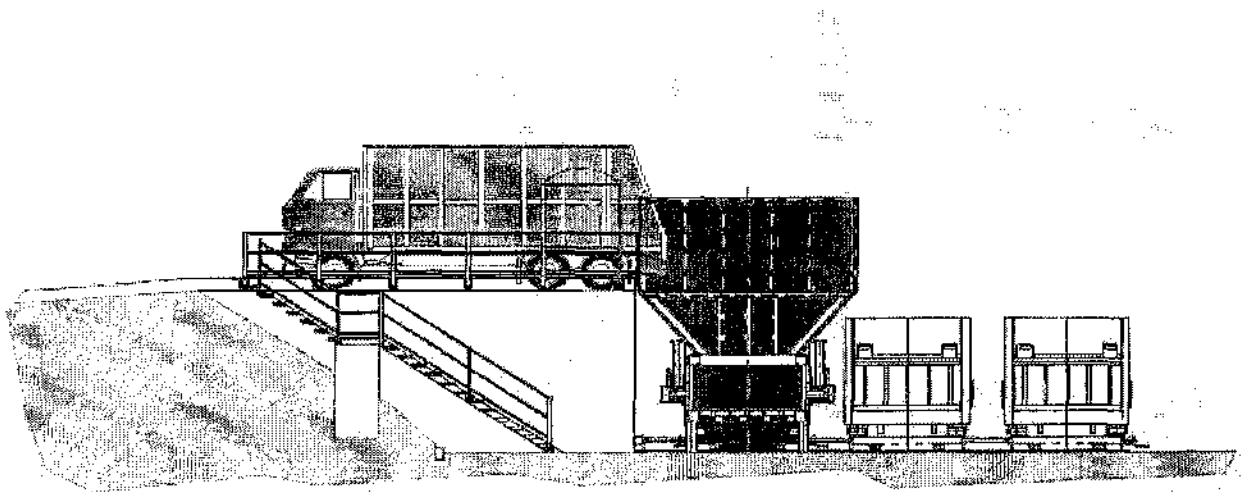
- состав и свойства размещаемых отходов, в связи с чем в территориальной схеме необходимо обеспечить реализацию раздельного накопления и сбора ТКО, особенно в части извлечения опасных отходов;
- свойства грунтов, подстилающих технологические карты для размещения ТКО и определяющие их способность выполнять функции физического и геохимического барьера;
- наличие подстилающего гидрозащитного экрана из синтетической геомембраны, системы сбора и очистки фильтрата.

Применительно к размещению ТКО наилучшими доступными технологиями, рекомендуемыми для применения в Забайкальском крае, следует считать технологии захоронения предварительно сортированных ТКО на полигонах, имеющих гидроизолирующий экран, систему сбора и очистки токсичного фильтрата, систему сбора и использования свалочных газов, участок компостирования, оборудование по размещению на полигоне с высокой степенью уплотнения катками-компакторами.

10.2.2.3. Требования к мусороперегрузочным станциям

В некоторых ситуациях, учитывая существующие схемы расположения объектов обращения с ТКО, прямое транспортирование при помощи специализированного автотранспорта характеризуется относительно незначительной полезной нагрузкой и связано с высокими расходами на оплату труда обслуживающего персонала и горюче-смазочных материалов, что приводит к чрезвычайно высоким издержкам. В указанных случаях целесообразно создавать промежуточные станции перегрузки ТКО (мусороперегрузочные станции, рисунок 10.2), где отходы уплотняются и перегружаются в крупнотоннажный транспорт.

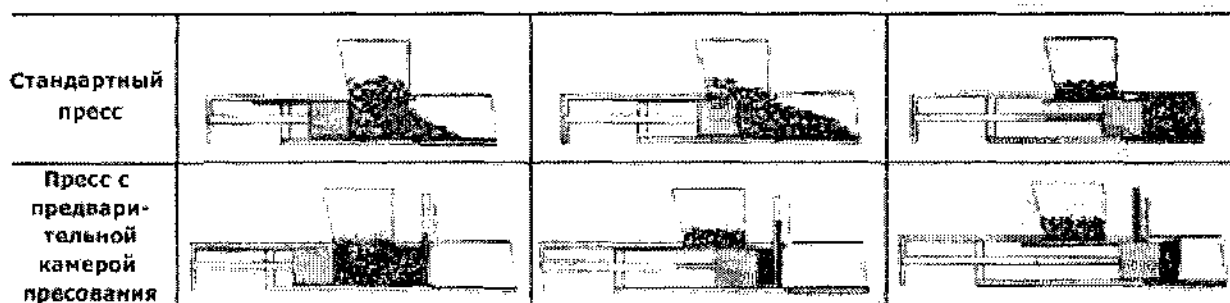
Рисунок 10.2. Схема мусороперегрузочной станции



Различают два типа уплотнительных систем: стандартный пресс и пресс с камерой предварительной подпрессовки (рисунок 10.3).

Пресс с камерой предварительного прессования сначала уплотняет отходы в загрузочном окне и после этого, уже уплотненными, прессует их далее в накопительный контейнер. Такое оборудование особенно подходит для несортированного (в том числе крупногабаритного) мусора. Стандартный пресс, наоборот, осуществляет уплотнение непосредственно в контейнере.

Рисунок 10.3. Принцип работы мусороперегрузочного пресса



Преимуществами мусороперегрузочных станций являются:

- снижение затрат (время и топливо) на транспортирование отходов от потребителя до объектов обращения с отходами;
- снижение нагрузки на транспортную сеть и выброса загрязняющих веществ в атмосферный воздух;
- горизонтально расположенный поршень пресса в полиамидных направляющих, не требующих никакого технического обслуживания, для уплотнения крупногабаритных отходов.

После постройки МПС мусоровывозящая техника выгружает собранные ранее отходы не на полигон, а в перегрузочную станцию, состоящую из стационарного пресса и автоматически меняющихся контейнеров большой емкости. Подъезжающие машины выгружают ТКО в приемный бункер, под воронкой которого располагается загрузочное окно стационарного пресса. Усиленное пресование позволяет снизить объем мусора в 5–7 раз. После того как контейнер заполнен, он автоматически «отстегивается» от пресса и меняется на пустой. Контейнеры находятся на специальных роликах, что позволяет автоматически заменить полный контейнер на пустой. Полные контейнеры вывозятся для выгрузки на полигоны. Для увеличения экономического эффекта иногда одна машина везет сразу 2 контейнера (второй на прицепе).

Пропускная способность таких станций составляет порядка 1000 куб. м/ч, при условии использования одного стационарного пресса.

10.2.2.4. Технология обезвреживания отходов термическим способом

Термическое обезвреживание отходов на современном уровне развития науки и техники обеспечивает практически полное разрушение находящихся в отходах органических вредных веществ, что достигается с помощью высоких температур (более 1000 °С). Это относится и к диоксинам и фуранам, которые разрушаются более чем на 90 %. При температуре 850 °С диоксины расщепляются на их составные части. При охлаждении дымовых газов существует возможность того, что очень небольшая часть образовавшихся фрагментов снова соединится. Для их надежного отделения применяются рукавные фильтры в системе очистки дымовых газов с возможностью дополнительной подачи порошкообразного активированного угля и, тем самым, эффективной сепарации всех диоксинов и фуранов. Эти

технологические решения закладываются при создании целого ряда установок термического обезвреживания отходов методом сжигания.

Сжиганием называется контролируемый процесс окисления твердых, пастообразных или жидких горючих отходов, содержащих органические вещества. При горении в основном образуются диоксид углерода, вода и зола. Сера и азот, содержащиеся в отходах, образуют при сжигании различные оксиды, а хлор восстанавливается до HCl.

При термическом обезвреживании отходов возникает необходимость соблюдения следующих условий осуществления термического процесса:

- необходимость сжигать отходы с большими избытками воздуха из-за широкого диапазона изменения теплоты сгорания и состава их компонентов;
- обязательная выдержка газообразных продуктов сгорания при температуре более 850 °С в течение 2 с и более для деструкции органических загрязнителей, в первую очередь полихлорированных дибензодиоксинов и фуранов;
- ограничение температуры дымовых газов на входе в конвективные поверхности (не более 750 °С) по условиям минимизации шлакования этих поверхностей;
- поддержание оптимальной для работы системы газоочистки температуры дымовых газов на выходе из котла (обычно 180 °С – 200 °С);
- обязательное применение многоступенчатой системы газоочистки.

10.2.2.5. Технологии утилизации ТКО

Отсортированные вторичные материальные ресурсы могут перерабатываться на площадках, создаваемых на базе планируемых к строительству объектов.

10.2.2.5.1. Переработка пластмасс

Учитывая высокую долю пластика в составе ТКО и его высокую устойчивость к биодegradации, необходимо оборудовать мощности для переработки пластмасс.

Методы переработки пластмасс:

- формование из полимеров, находящихся в вязко-текучем состоянии – литье под давлением, экструзия, прессование, спекание и др.;
- формование из полимеров, находящихся в высокоэластическом состоянии, обычно с использованием листов или пленочных заготовок (вакуумформование, пневмоформование, горячая штамповка и др.);
- формование из полимеров, находящихся в твердом (кристаллическом или стеклообразном) состоянии, основанное на способности таких

полимеров проявлять высокоэластичность (штамповка при комнатной температуре, прокатка и др.);

- формование с использованием растворов и дисперсий полимеров (получение пленок методом полива, формование изделий окунанием формы, ротационное формование пластизолей).

Предварительная подготовка отходов пластика к дальнейшему использованию осуществляется методами холодного и горячего гранулирования.

10.2.2.5.2. Биотермическая переработка ТКО (компостирование)

Компостирование отходов может осуществляться несколькими способами, которые отличаются:

- уровнем механизации (площадки компостирования, биотермические барабаны, тоннели и т. п.);
- условиями и сроками проведения процесса (от нескольких недель до 2 лет);
- качеством компоста (предварительная очистка от балластных компонентов или грохочение готового компоста).

Методы биотермической переработки:

- Аэробное компостирование на площадках (с механическим перемешиванием или с использованием принудительной аэрацией). Процесс осуществляется в штабелях на обвалованных асфальтобетонных или бетонных площадках с использованием средств механизации. Из предварительно обработанных ТКО формируются штабеля, в которых происходят процессы аэробного биотермического компостирования.
- Аэробное компостирование в закрытых реакторах. Материал загружается постепенно в реактор, внутри которого осуществляется перемешивание материала и постоянная подача кислорода. При этом идет строгий контроль за уровнем влажности и кислорода. В случае необходимости материал увлажняется. Применяется в условиях ограниченности земельных ресурсов. Аэрация (снабжение кислородом) осуществляется с помощью подачи горячего воздуха. По окончании активной стадии любого из приведенных видов компостирования, начинается стадия вызревания, которая длится 3–6 недель. Далее материал просеивается для удаления посторонних элементов (пластик, стекло и т. д.). Применяют две принципиальные схемы аэробного компостирования: с предварительным дроблением ТБО и без предварительного дробления. В первом случае для измельчения ТБО используют специальные дробилки, во втором – измельчение (менее эффективное) происходит за счет многократного

перелопачивания компостируемого материала. Неизмельченные фракции отделяют на контрольном грохоте. Установки компостирования, оснащенные дробилками для предварительного измельчения ТБО, обеспечивают больший выход компоста и дают меньше отходов производства.

- Анаэробное компостирование (в условиях отсутствия (или минимального присутствия) кислорода). Получаемый продукт: сухой дигестат, жидкая фракция, биогаз (состоящий из метана на 60–70%), углекислого газа (30–40%) и других элементов в минимальном количестве. При отделении метана от других элементов, он может быть использован для генерации электроэнергии, тепла или продан как топливо для автомобилей.

Анаэробный дигестат (сухая часть вещества, прошедшего переработку) производится с помощью отжима субстанции. Жидкая фракция может быть использована для стабилизации влажности следующих циклов переработки или как жидкое удобрение. Сухой дигестат может быть использован далее для создания компоста (необходимый этап любого аэробного компостирования).

При биотермической переработке (компостировании) ТКО достигаются следующие цели:

- значительное уменьшение объема ТКО;
- снижение класса опасности и стоимости захоронения;
- получаемый компост используется в благоустройстве, для рекультивации нарушенных земель и карт полигона ТКО;
- очищенный от примесей компост является органоминеральным удобрением.

Раздел 11. Оценка объема соответствующих капитальных вложений в строительство, реконструкцию, выведение из эксплуатации объектов обработки, утилизации, обезвреживания, размещения отходов

Создание перспективной инфраструктуры обращения с отходами включает в себя реконструкцию действующих и строительство новых объектов обращения с отходами.

Базовый размер капитальных вложений, требуемый на реализацию указанных в разделе 10 мероприятий принят на основании информации, предоставленной потенциальными инвесторами.

Базовый размер капитальных вложений приведен в цены соответствующего года инвестирования с применением индекса потребительских цен (далее – ИПЦ) на уровне, установленного в базовом варианте Прогноза социально-экономического развития Российской Федерации на 2022 год и на плановый период 2023 и 2024 годов (далее – Прогноз СЭР РФ). ИПЦ на 2025 год и последующие годы принят на уровне ИПЦ 2024 года.

Совокупные прогнозные значения капитальных вложений в ценах соответствующего года инвестирования представлены в таблице 11.1. Прогнозные значения капитальных вложений в разрезе объектов обращения с отходами представлены в приложении Б2 к территориальной схеме.

Размер капитальных вложений подлежит утверждению Региональной службой по тарифам и ценообразованию Забайкальского края в рамках рассмотрения и согласования инвестиционных программ на строительство/реконструкцию объектов в области обращения с ТКО.

Таблица 11.1. Совокупные прогнозные значения капитальных вложений

Тип объекта/Год инвестирования	2023	2024	Итого
Объекты размещения (тыс. руб. без учета НДС)	-	1 519 323	1 519 323
Объекты сортировки (тыс. руб. без учета НДС)	845 550	1 605 982	2 451 532
Объекты перегрузки ТКО (тыс. руб. без учета НДС)	37 807	170 383	208 190
Объекты временного накопления ТКО (тыс. руб. без учета НДС)	12 602	-	12 602
Объекты обезвреживания (тыс. руб. без учета НДС)	8 811	-	8 811
Всего	904 770	3 295 688	4 200 458

Для территориальной схемы выполнена оценка стоимости рекультивации нарушенных земель, используемых под места несанкционированного накопления отходов, перечень которых приведен в разделе 5 территориальной схемы. В основу расчета легли проекты рекультивации объектов размещения отходов в различных субъектах

Российской Федерации. Стоимость работ приведена к ценам 2022 года и составляет 61 419,85 тысячи рублей за 1 гектар. Прогнозная стоимость рекультивации приведена в таблице 5.7 раздела 5 территориальной схемы.

Раздел 12. Прогнозные значения предельных тарифов в области обращения с твердыми коммунальными отходами

Прогнозные значения предельных тарифов в области обращения с ТКО определены по аналогии с установлением тарифов в области обращения с ТКО в соответствии с Основами ценообразования в области обращения с твердыми коммунальными отходами, утвержденными постановлением Правительства Российской Федерации от 30 мая 2016 года № 484 «О ценообразовании в области обращения с твердыми коммунальными отходами», с учетом показателей, предусмотренных прогнозом социально-экономического развития Российской Федерации, а также объема необходимых капитальных вложений в строительство, реконструкцию объектов обращения с ТКО.

Предельные тарифы в области обращения с ТКО утверждаются Региональной службой по тарифам и ценообразованию Забайкальского края.

Значения тарифов, приведенные в территориальной схеме, являются прогнозными и приведены справочно.

Значения прогнозных единых тарифов регионального оператора с учетом инвестиционных надбавок и расходов на приобретение контейнеров и бункеров и их содержание представлены в таблице 12.1

Таблица 12.1. Прогнозный единый тариф регионального оператора

Тариф/Прогнозный период, год	Ед. изм.	2023	2024	2025	2026	2027	2028	2029	2030	2031
Единый тариф регионального оператора	руб./тонна	5 814,64	6 408,09	10 610,55	11 035,00	11 476,36	11 935,45	12 412,91	12 909,45	13 425,82
Единый тариф регионального оператора	руб./куб. м	639,61	704,89	1 167,16	1 213,85	1 262,40	1 312,90	1 365,42	1 420,04	1 476,84

Раздел 13. Сведения о зонах деятельности региональных операторов

В соответствии с Федеральным законом от 24 июня 1998 года № 89-ФЗ «Об отходах производства и потребления» к полномочиям субъектов Российской Федерации в области обращения с отходами относятся организация деятельности по накоплению (в том числе разделному накоплению), сбору, транспортированию, обработке, утилизации, обезвреживанию и захоронению ТКО, и регулирование деятельности региональных операторов по обращению с ТКО. Юридическому лицу присваивается статус регионального оператора и определяется зона его деятельности на основании конкурсного отбора, который проводится уполномоченным органом исполнительной власти субъекта Российской Федерации в порядке, установленном Правительством Российской Федерации.

Согласно результатам проведенного конкурсного отбора регионального оператора по обращению с твердыми коммунальными отходами на территории Забайкальского края, статус регионального оператора присвоен ООО «ОЛЕРОН+» сроком на 10 лет.

В соответствии с пунктом 1.2 Соглашения между Министерством природных ресурсов Забайкальского края и региональным оператором от 30 марта 2018 года зоной деятельности регионального оператора является территория Забайкальского в границах муниципальных образований. Перечень муниципальных образований, входящих в состав Забайкальского края, определяющих зону деятельности регионального оператора представлен в таблице 13.1.

Таблица 13.1. Перечень муниципальных образований, входящих в состав Забайкальского края, определяющих зону деятельности регионального оператора

№ п/п	Наименование муниципального образования
Забайкальский край	
1	Городской округ «Город Чита»
2	Городской округ «Город Петровск-Забайкальский»
3	Городской округ ЗАТО п. Горный
4	Городской округ «Посёлок Агинское»
5	Акшинский муниципальный округ
6	Александрово-Заводский муниципальный округ
7	Каларский муниципальный округ
8	Нерчинско-Заводский муниципальный округ
9	Приаргунский муниципальный округ
10	Тунгокоченский муниципальный округ
11	Муниципальный район «Агинский район»
12	Муниципальный район «Балейский район»
13	Муниципальный район «Борзинский район»
14	Муниципальный район «Газимуро-Заводский район»
15	Муниципальный район «Дульдургинский район»

№ п/п	Наименование муниципального образования
Забайкальский край	
16	Муниципальный район «Забайкальский район»
17	Муниципальный район «Калганский район»
18	Муниципальный район «Карымский район»
19	Муниципальный район «Город Краснокаменск и Краснокаменский район»
20	Муниципальный район «Красночикийский район»
21	Муниципальный район «Кыринский район»
22	Муниципальный район «Могойтуйский район»
23	Муниципальный район «Могочинский район»
24	Муниципальный район «Нерчинский район»
25	Муниципальный район «Оловяннинский район»
26	Муниципальный район «Ононский район»
27	Муниципальный район «Петровск-Забайкальский район»
28	Муниципальный район «Сретенский район»
29	Муниципальный район «Тунгиро-Олёкминский район»
30	Муниципальный район «Улётовский район»
31	Муниципальный район «Хилокский район»
32	Муниципальный район «Чернышевский район»
33	Муниципальный район «Читинский район»
34	Муниципальный район «Шелопугинский район»
35	Муниципальный район «Шилкинский район»

Границы зоны деятельности регионального оператора являются административными границами Забайкальского края.

Раздел 14. Электронная модель территориальной схемы

Электронная модель территориальной схемы обращения с отходами размещена в публичном доступе в сети Интернет по IP-адресу Электронная модель территориальной схемы.

Раздел 15. Заключение

Настоящая территориальная схема обращения с отходами, в том числе с твердыми коммунальными отходами, формирует систему обращения с отходами на территории Забайкальского края и является обязательной для исполнения региональным оператором по обращению с твердыми коммунальными отходами на территории Забайкальского края.

Территориальная схема обращения с отходами базируется на новой модели отношений по обращению с твердыми коммунальными отходами, регламентированной Федеральным законом от 24 июня 1998 года № 89-ФЗ «Об отходах производства и потребления». В соответствии с территориальной схемой формируется новая система накопления твердых коммунальных отходов, включая развитие отдельного накопления ТКО.

Территориальная схема обращения с отходами предусматривает строительство и реконструкцию объектов обработки, утилизации, временного накопления, размещения и обезвреживания отходов. В случае невозможности реализации мероприятий, предусмотренных территориальной схемой, в территориальную схему должны быть внесены соответствующие изменения. При этом региональный оператор вправе предложить к реализации собственные проекты строительства и реконструкции объектов обработки, утилизации, обезвреживания и размещения отходов, обеспечивающие достижение целей, предусмотренных настоящей территориальной схемой и соглашением об организации деятельности по обращению с ТКО, заключенным между региональным оператором и уполномоченным органом субъекта Российской Федерации.

Территориальная схема включает в себя электронную модель, в которой имеется база данных для хранения и обработки всей информации по вопросам обращения с отходами на территории Забайкальского края, экономическая модель, а также математическая модель для решения задачи оптимизации транспортных потоков, расположения и технических характеристик объектов по обращению с ТКО.

Раздел 16. Приложения

- Приложение А1: Реестр источников образования ТКО
- Приложение А2: Реестр источников образования отходов производства и потребления, за исключением ТКО
- Приложение А3: Данные статистической отчетности 2-ТП (отходы) за 2019 и 2020 годы

- Приложение А4: Прогноз образования отходов производства и потребления, за исключением ТКО
- Приложение А5. Реестр мест накопления ТКО по данным органов местного самоуправления
- Приложение А6. Перечень фактических мест сбора и накопления ТКО, с которых региональный оператор осуществляет вывоз
- Приложение А7: Перечень мест раздельного накопления по данным регионального оператора
- Приложение А8: Сведения об объектах размещения отходов производства и потребления, в том числе ТКО, включенных в ГРОРО
- Приложение А9: Сведения об объектах размещения отходов производства и потребления, за исключением ТКО, включенных в ГРОРО
- Приложение А10: Характеристика объектов обезвреживания медицинских отходов
- Приложение А11: Реестр источников образования медицинских отходов
- Приложение А12: Реестр мест накопления медицинских отходов
- Приложение А13: Реестр источников образования биологических отходов
- Приложение А14: Характеристика объектов обезвреживания биологических отходов
- Приложение А15: Характеристика объектов размещения биологических отходов
- Приложение А16: Перечень транспортных средств, осуществляющих транспортирование ТКО
- Приложение А17: Существующая схема транспортирования ТКО в 2022 году
- Приложение Б1: Баланс количественных характеристик отходов производства и потребления, за исключением ТКО
- Приложение Б2: Сводная информация об объектах обращения с ТКО, эксплуатация которых предполагается на протяжении срока действия территориальной схемы
- Приложение Б3: Прогнозный баланс количественных характеристик ТКО, целевые показатели
- Приложение В1: Перспективная логистическая модель (схема потоков ТКО на период 2023–2031 год)
- Приложение Г: Графическое отображение движения отходов от источников их образования до объектов обращения с отходами в 2022 году

Реестр источников образования ТКО

В разрезе поселений Забайкальского края

№ п/п	Муниципальное образование	Поселение	Географические координаты	Код ОКТМО	Общая масса ТКО (тонн)	Жилые помещения (тонн)	Объекты, не относящиеся к жилому фонду (тонн)	Общий объем ТКО (куб. м.)	Жилые помещения (куб. м.)	Объекты, не относящиеся к жилому фонду (куб. м.)
1	Городской округ «Город Петровск-Забайкальский»	Город Петровск-Забайкальский	51.274889, 108.846689	76715000	4 278,87	2 824,17	1 454,70	38 898,78	25 674,24	13 224,55
2	Городской округ «Город Чита»	Город Чита	52.033973, 113.499432	76701000	120 552,57	66 625,77	53 926,80	1 095 932,42	605 688,78	490 243,64
3	Городской округ «Посёлок Агинское»	Посёлок городского типа Агинское	51.103662, 114.537849	76702000	3 481,12	2 691,22	789,90	31 646,51	24 465,60	7 180,91
4	Городской округ ЗАТО п. Горный	Посёлок Горный	51.555553, 113.036953	76785000	2 312,39	1 960,13	352,26	21 021,73	17 819,38	3 202,35
5	Акиншинский муниципальный округ Забайкальского края	-	50.278962, 113.285867	76603000	1 584,99	1 258,43	326,56	14 408,96	11 440,24	2 968,72
6	Александрово-Заводский муниципальный округ Забайкальского края	-	50.924393, 117.935547	76604000	1 110,55	946,51	164,04	10 095,90	8 604,66	1 491,25
7	Каларский муниципальный округ Забайкальского края	-	56.797748, 118.271076	76515000	2 281,10	1 226,42	1 054,68	20 737,31	11 149,31	9 588,00
8	Нерчинско-Заводский муниципальный округ Забайкальского края	-	51.311758, 119.607266	76630000	1 575,09	1 197,12	377,98	14 319,04	10 882,90	3 436,14
9	Приаргунский муниципальный округ Забайкальского края	-	50.364799, 119.091867	76538000	3 815,10	2 831,67	983,43	34 682,73	25 742,43	8 940,30
10	Тунгокоченский муниципальный округ Забайкальского края	-	52.365018, 115.535679	76644154	2 210,44	1 612,35	598,09	20 094,91	14 657,71	5 437,19
11	Муниципальный район «Агинский район»	Городское поселение «Новоорловск»	51.061061, 114.730295	76602153	651,01	523,93	127,08	5 918,26	4 762,97	1 155,29
12	Муниципальный район «Агинский район»	Городское поселение «Орловский»	51.037053, 114.849906	76602154	369,03	276,08	92,94	3 354,79	2 509,85	844,95
13	Муниципальный район «Агинский район»	Сельское поселение «Амитхаша»	51.082851, 114.469128	76602402	515,05	466,30	48,75	4 682,29	4 239,13	443,16
14	Муниципальный район «Агинский район»	Сельское поселение «Будулан»	50.552682, 114.919022	76602404	101,63	89,69	11,94	923,92	815,35	108,57
15	Муниципальный район «Агинский район»	Сельское поселение «Гунэй»	50.519350, 114.556507	76602408	124,11	111,26	12,85	1 128,28	1 011,50	116,78
16	Муниципальный район «Агинский район»	Сельское поселение «Кункур»	50.582530, 115.171718	76602412	123,45	115,21	8,24	1 122,30	1 047,39	74,90
17	Муниципальный район «Агинский район»	Сельское поселение «Сахюрта»	51.027072, 114.223591	76602416	125,38	119,58	5,80	1 139,82	1 087,14	52,69
18	Муниципальный район «Агинский район»	Сельское поселение «Судунтуй»	50.760120, 114.465373	76602420	147,68	131,43	16,25	1 342,53	1 194,82	147,71
19	Муниципальный район «Агинский район»	Сельское поселение «Урда-Ага»	51.003619, 114.286698	76602424	194,82	178,81	16,00	1 771,05	1 625,58	145,47
20	Муниципальный район «Агинский район»	Сельское поселение «Хойто-Ага»	51.093509, 114.085089	76602428	115,66	103,37	12,29	1 051,41	939,71	111,71
21	Муниципальный район «Агинский район»	Сельское поселение «Цокто-Хангил»	50.905635, 114.624536	76602432	168,01	142,77	25,24	1 527,36	1 297,90	229,46
22	Муниципальный район «Агинский район»	Сельское поселение «Челугай»	51.219930, 114.371580	76602436	139,56	96,46	43,10	1 268,71	876,89	391,82
23	Муниципальный район «Агинский район»	Сельское поселение «Южный Аргалей»	51.142664, 114.258607	76602440	126,31	98,71	27,60	1 148,30	897,40	250,90

№ п/п	Муниципальное образование	Поселение	Географические координаты	Код ОКТМО	Общая масса ТКО (тонн)	Жилые помещения (тонн)	Объекты, не относящиеся к жилому фонду (тонн)	Общий объем ТКО (куб. м.)	Жилые помещения (куб. м.)	Объекты, не относящиеся к жилому фонду (куб. м.)
24	Муниципальный район «Балейский район»	Городское поселение «Город Балей»	51.582284, 116.637948	76606101	2 984,92	1 738,00	1 246,93	27 135,66	15 799,97	11 335,68
25	Муниципальный район «Балейский район»	Сельское поселение «Жидкинское»	51.769799, 117.220470	76606410	90,55	75,02	15,53	823,20	682,02	141,18
26	Муниципальный район «Балейский район»	Сельское поселение «Казковское»	51.771242, 117.023218	76606405	132,65	102,41	30,24	1 205,95	931,04	274,91
27	Муниципальный район «Балейский район»	Сельское поселение «Матусовское»	51.471622, 116.349059	76606425	103,02	90,68	12,35	936,58	824,33	112,25
28	Муниципальный район «Балейский район»	Сельское поселение «Нижнегирюнинское»	51.195373, 116.979856	76606430	55,21	38,08	17,13	501,87	346,14	155,73
29	Муниципальный район «Балейский район»	Сельское поселение «Нижнеильданданское»	51.611013, 117.154479	76606415	152,92	97,30	55,61	1 390,15	884,58	505,57
30	Муниципальный район «Балейский район»	Сельское поселение «Нижнекокуйское»	51.542436, 116.618985	76606435	86,37	74,49	11,88	785,17	677,16	108,01
31	Муниципальный район «Балейский район»	Сельское поселение «Подойничинское»	51.653131, 116.792674	76606440	169,97	142,99	26,98	1 545,18	1 299,95	245,23
32	Муниципальный район «Балейский район»	Сельское поселение «Ундино-Посельское»	51.423927, 116.236877	76606445	145,66	122,48	23,19	1 324,20	1 113,41	210,79
33	Муниципальный район «Балейский район»	Сельское поселение «Ундиинское»	51.711051, 116.917800	76606450	151,83	130,16	21,67	1 380,24	1 183,29	196,96
34	Муниципальный район «Борзинский район»	Городское поселение «Борзинское»	50.387629, 116.523485	76609101	9 261,02	5 256,49	4 004,53	84 191,11	47 786,31	36 404,80
35	Муниципальный район «Борзинский район»	Городское поселение «Шерловогорское»	50.524120, 116.318759	76609154	2 421,16	1 889,62	531,54	22 010,58	17 178,41	4 832,17
36	Муниципальный район «Борзинский район»	Сельское поселение «Акурайское»	50.760604, 117.161244	76609408	34,27	31,17	3,10	311,54	283,32	28,22
37	Муниципальный район «Борзинский район»	Сельское поселение «Биликтуйское»	50.722545, 116.913569	76609414	29,56	26,93	2,63	268,76	244,86	23,90
38	Муниципальный район «Борзинский район»	Сельское поселение «Ключевское»	50.378019, 116.853247	76609420	19,68	17,35	2,34	178,95	157,69	21,26
39	Муниципальный район «Борзинский район»	Сельское поселение «Кондуйское»	50.555120, 117.472016	76609424	66,34	63,74	2,60	603,06	579,46	23,60
40	Муниципальный район «Борзинский район»	Сельское поселение «Курунзулайское»	50.938482, 117.124323	76609436	43,12	40,05	3,07	391,96	364,09	27,87
41	Муниципальный район «Борзинский район»	Сельское поселение «Новоборзинское»	50.296562, 116.574303	76609440	41,59	38,92	2,67	378,06	353,83	24,23
42	Муниципальный район «Борзинский район»	Сельское поселение «Переднебыркинское»	50.727346, 116.795225	76609460	70,08	68,54	1,54	637,05	623,05	14,00
43	Муниципальный район «Борзинский район»	Сельское поселение «Приозёрное»	50.484802, 116.276260	76609462	38,37	37,65	0,72	348,81	342,29	6,52
44	Муниципальный район «Борзинский район»	Сельское поселение «Соловьёвское»	49.896550, 115.701859	76609464	83,64	64,87	18,77	760,36	589,72	170,64
45	Муниципальный район «Борзинский район»	Сельское поселение «Усть-Озёрское»	50.703792, 117.092604	76609468	50,20	46,40	3,81	456,37	421,78	34,60
46	Муниципальный район «Борзинский район»	Сельское поселение «Хада-Булакское»	50.610827, 116.563675	76609472	70,00	69,52	0,48	636,39	632,03	4,36
47	Муниципальный район «Борзинский район»	Сельское поселение «Цаган-Олуйское»	50.468247, 117.158252	76609476	84,94	83,20	1,74	772,15	756,38	15,77
48	Муниципальный район «Борзинский район»	Сельское поселение «Чиндандтское»	50.373630, 116.380302	76609480	87,78	78,97	8,81	797,98	717,92	80,06
49	Муниципальный район «Борзинский район»	Сельское поселение «Шоноктуйское»	50.774020, 117.272033	76609488	33,50	31,73	1,77	304,57	288,45	16,12

№ п/п	Муниципальное образование	Поселение	Географические координаты	Код ОКТМО	Общая масса ТКО (тонн)	Жилые помещения (тонн)	Объекты, не относящиеся к жилому фонду (тонн)	Общий объем ТКО (куб. м.)	Жилые помещения (куб. м.)	Объекты, не относящиеся к жилому фонду (куб. м.)
50	Муниципальный район «Борзинский район»	Сельское поселение «Южное»	50.249946, 116.573997	76609452	74,68	62,19	12,49	678,94	565,36	113,58
51	Муниципальный район «Газимуро-Заводский район»	Сельское поселение «Батаканское»	52.074013, 118.864477	76610403	117,24	99,42	17,82	1 065,81	903,81	162,00
52	Муниципальный район «Газимуро-Заводский район»	Сельское поселение «Буруканское»	51.840858, 118.525821	76610405	76,21	57,25	18,96	692,82	520,49	172,33
53	Муниципальный район «Газимуро-Заводский район»	Сельское поселение «Газимуро-Заводское»	51.548043, 118.340705	76610409	864,88	587,17	277,71	7 862,57	5 337,94	2 524,63
54	Муниципальный район «Газимуро-Заводский район»	Сельское поселение «Новошироклинское»	51.575836, 118.649591	76610433	380,13	207,88	172,25	3 455,71	1 889,81	1 565,90
55	Муниципальный район «Газимуро-Заводский район»	Сельское поселение «Солонеченское»	51.532778, 118.904910	76610420	110,09	80,88	29,21	1 000,78	735,27	265,52
56	Муниципальный район «Газимуро-Заводский район»	Сельское поселение «Трубачевское»	51.405581, 118.200819	76610426	91,29	83,06	8,23	829,90	755,10	74,81
57	Муниципальный район «Газимуро-Заводский район»	Сельское поселение «Ушугунское»	51.678979, 118.360917	76610430	93,07	78,55	14,52	846,07	714,07	132,00
58	Муниципальный район «Газимуро-Заводский район»	Сельское поселение «Зеренское»	52.033181, 119.545373	76610412	0,00	0,00	0,00	0,00	0,00	0,00
59	Муниципальный район «Газимуро-Заводский район»	Сельское поселение «Кактольгинское»	52.779494, 119.593055	76610418	0,00	0,00	0,00	0,00	0,00	0,00
60	Муниципальный район «Город Краснокаменск и Краснокаменский район»	Городское поселение «Город Краснокаменск»	50.093720, 118.033256	76621101	12 035,18	10 242,79	1 792,38	109 410,69	93 116,30	16 294,39
61	Муниципальный район «Город Краснокаменск и Краснокаменский район»	Сельское поселение «Богдановское»	50.004409, 118.756939	76621408	57,90	51,33	6,57	526,39	466,65	59,74
62	Муниципальный район «Город Краснокаменск и Краснокаменский район»	Сельское поселение «Кайдастуйское»	49.831433, 118.400057	76621420	80,64	75,76	4,88	733,09	688,75	44,33
63	Муниципальный район «Город Краснокаменск и Краснокаменский район»	Сельское поселение «Капцагтайтуйское»	49.953791, 118.596590	76621424	53,73	47,38	6,35	488,49	430,75	57,74
64	Муниципальный район «Город Краснокаменск и Краснокаменский район»	Сельское поселение «Ковыллинское»	50.372619, 117.615558	76621402	137,29	127,25	10,04	1 248,13	1 156,84	91,28
65	Муниципальный район «Город Краснокаменск и Краснокаменский район»	Сельское поселение «Маргуцекское»	50.403523, 117.895626	76621427	166,60	153,22	13,38	1 514,54	1 392,94	121,60
66	Муниципальный район «Город Краснокаменск и Краснокаменский район»	Сельское поселение «Соктуй-Милозанское»	50.075877, 117.779006	76621430	60,89	54,01	6,88	553,54	491,01	62,54
67	Муниципальный район «Город Краснокаменск и Краснокаменский район»	Сельское поселение «Среднеаргунское»	49.745550, 118.258177	76621434	46,57	41,04	5,53	423,35	373,06	50,29
68	Муниципальный район «Город Краснокаменск и Краснокаменский район»	Сельское поселение «Целиннинское»	50.264868, 118.114240	76621445	269,85	186,84	83,01	2 453,19	1 698,58	754,61
69	Муниципальный район «Город Краснокаменск и Краснокаменский район»	Сельское поселение «Юбилейнинское»	50.268501, 118.359614	76621450	119,87	105,82	14,05	1 089,74	962,02	127,72
70	Муниципальный район «Дульдургинский район»	Сельское поселение «Алханай»	50.732905, 113.473103	76611404	211,92	127,20	84,72	1 926,53	1 156,36	770,16

№ п/п	Муниципальное образование	Поселение	Географические координаты	Код ОКТМО	Общая масса ТКО (тонн)	Жилые помещения (тонн)	Объекты, не относящиеся к жилому фонду (тонн)	Общий объем ТКО (куб. м.)	Жилые помещения (куб. м.)	Объекты, не относящиеся к жилому фонду (куб. м.)
71	Муниципальный район «Дульдургинский район»	Сельское поселение «Ара-Иля»	50.935491, 113.272832	76611408	68,09	39,63	28,46	618,99	360,24	258,75
72	Муниципальный район «Дульдургинский район»	Сельское поселение «Бальзино»	51.048260, 113.595911	76611412	192,92	137,35	55,57	1 753,84	1 248,67	505,18
73	Муниципальный район «Дульдургинский район»	Сельское поселение «Дульдурга»	50.674940, 113.590108	76611416	1 228,34	919,45	308,89	11 166,70	8 358,64	2 808,06
74	Муниципальный район «Дульдургинский район»	Сельское поселение «Зуткулей»	50.659423, 114.192150	76611420	213,69	184,74	28,95	1 942,61	1 679,42	263,19
75	Муниципальный район «Дульдургинский район»	Сельское поселение «Иля»	50.838854, 113.592758	76611422	46,21	38,64	7,57	420,07	351,27	68,81
76	Муниципальный район «Дульдургинский район»	Сельское поселение «Талтанай»	50.777279, 113.810707	76611424	114,96	99,70	15,26	1 045,06	906,37	138,68
77	Муниципальный район «Дульдургинский район»	Сельское поселение «Токчин»	50.512883, 114.133364	76611428	159,24	153,01	6,23	1 447,61	1 390,97	56,64
78	Муниципальный район «Дульдургинский район»	Сельское поселение «Узон»	50.578749, 113.603978	76611432	153,32	147,79	5,53	1 393,83	1 343,54	50,30
79	Муниципальный район «Дульдургинский район»	Сельское поселение «Чиндалей»	50.574059, 113.895733	76611436	141,98	127,06	14,92	1 290,70	1 155,08	135,62
80	Муниципальный район «Забайкальский район»	Городское поселение «Забайкальское»	49.650584, 117.329040	76612151	4 992,74	2 279,68	2 713,06	45 388,50	20 724,36	24 664,14
81	Муниципальный район «Забайкальский район»	Сельское поселение «Абагайтуйское»	49.584900, 117.834774	76612405	60,10	51,33	8,77	546,38	466,65	79,74
82	Муниципальный район «Забайкальский район»	Сельское поселение «Билитуйское»	49.826162, 117.093071	76612415	311,20	225,38	85,82	2 829,10	2 048,88	780,22
83	Муниципальный район «Забайкальский район»	Сельское поселение «Даурское»	49.923915, 116.849205	76612425	1 265,29	708,76	556,53	11 502,62	6 443,28	5 059,34
84	Муниципальный район «Забайкальский район»	Сельское поселение «Красновельканское»	50.077027, 117.059581	76612420	73,29	56,87	16,41	666,24	517,01	149,23
85	Муниципальный район «Забайкальский район»	Сельское поселение «Рудник-Абагайтуйское»	49.704598, 117.889948	76612410	28,53	26,65	1,88	259,37	242,30	17,08
86	Муниципальный район «Забайкальский район»	Сельское поселение «Степное»	50.012467, 117.470291	76612445	62,80	58,35	4,45	570,89	530,42	40,47
87	Муниципальный район «Забайкальский район»	Сельское поселение «Черно-Озёрское»	50.115305, 116.671078	76612455	132,38	115,26	17,12	1 203,42	1 047,81	155,61
88	Муниципальный район «Калганский район»	Сельское поселение «Буринское»	50.752872, 119.448184	76618411	77,76	69,80	7,95	706,88	634,59	72,29
89	Муниципальный район «Калганский район»	Сельское поселение «Верхне-Калгуканское»	50.816807, 118.784284	76618414	43,87	40,90	2,97	398,78	371,78	27,00
90	Муниципальный район «Калганский район»	Сельское поселение «Доновское»	50.892036, 118.595458	76618422	93,99	87,01	6,98	854,49	790,99	63,50
91	Муниципальный район «Калганский район»	Сельское поселение «Кадаянское»	50.933612, 119.291652	76618430	199,42	113,94	85,47	1 812,89	1 035,86	777,04
92	Муниципальный район «Калганский район»	Сельское поселение «Калганское»	50.924665, 118.891561	76618433	578,24	403,63	174,61	5 256,70	3 669,38	1 587,32
93	Муниципальный район «Калганский район»	Сельское поселение «Козловское»	51.206937, 118.930943	76618444	26,60	22,28	4,32	241,85	202,56	39,30
94	Муниципальный район «Калганский район»	Сельское поселение «Нижне-Калгуканское»	50.743833, 118.912042	76618455	85,61	73,05	12,56	778,27	664,08	114,20
95	Муниципальный район «Калганский район»	Сельское поселение «Средне-Борзинское»	50.911201, 119.487755	76618466	61,80	56,27	5,53	561,81	511,52	50,30
96	Муниципальный район «Калганский район»	Сельское поселение «Чингильтуйское»	50.796150, 119.035120	76618477	54,79	49,78	5,01	498,07	452,55	45,52

№ п/п	Муниципальное образование	Поселение	Географические координаты	Код ОКТМО	Общая масса ТКО (тонн)	Жилые помещения (тонн)	Объекты, не относящиеся к жилому фонду (тонн)	Общий объем ТКО (куб. м.)	Жилые помещения (куб. м.)	Объекты, не относящиеся к жилому фонду (куб. м.)
97	Муниципальный район «Калганский район»	Сельское поселение «Чупровское»	50.986708, 118.996700	76618488	62,10	55,28	6,82	564,58	502,54	62,04
98	Муниципальный район «Калганский район»	Сельское поселение «Шивинское»	50.886286, 119.123443	76618490	19,31	15,23	4,08	175,55	138,46	37,10
99	Муниципальный район «Карымский район»	Городское поселение «Дарасунское»	51.650578, 113.966853	76620153	1 594,33	1 014,42	579,91	14 493,91	9 222,01	5 271,90
100	Муниципальный район «Карымский район»	Городское поселение «Карымское»	51.625575, 114.339007	76620151	3 445,00	2 087,16	1 357,84	31 318,15	18 974,15	12 344,00
101	Муниципальный район «Карымский район»	Городское поселение «Курорт-Дарасунское»	51.197930, 113.722187	76620157	573,40	437,25	136,15	5 212,71	3 974,98	1 237,73
102	Муниципальный район «Карымский район»	Сельское поселение «Адриановское»	51.564696, 114.516837	76620405	194,16	167,36	26,80	1 765,08	1 521,45	243,62
103	Муниципальный район «Карымский район»	Сельское поселение «Большетурунское»	51.631395, 114.087011	76620409	319,27	173,70	145,56	2 902,43	1 579,14	1 323,29
104	Муниципальный район «Карымский район»	Сельское поселение «Жимбиринское»	51.517463, 114.014086	76620420	71,87	69,24	2,63	653,36	629,46	23,90
105	Муниципальный район «Карымский район»	Сельское поселение «Кадахтинское»	51.612384, 114.249885	76620425	205,43	148,64	56,79	1 867,50	1 351,23	516,28
106	Муниципальный район «Карымский район»	Сельское поселение «Кайдаловское»	51.635823, 114.570188	76620430	142,24	127,20	15,04	1 293,09	1 156,36	136,73
107	Муниципальный район «Карымский район»	Сельское поселение «Маякинское»	51.477602, 114.329053	76620435	110,82	90,25	20,57	1 007,47	820,48	186,99
108	Муниципальный район «Карымский район»	Сельское поселение «Нарын-Талатинское»	51.929368, 114.862590	76620440	139,78	137,64	2,14	1 270,73	1 251,23	19,50
109	Муниципальный район «Карымский район»	Сельское поселение «Новодорожнинское»	51.535221, 113.864427	76620445	63,32	58,38	4,94	575,61	530,75	44,87
110	Муниципальный район «Карымский район»	Сельское поселение «Тыргетуйское»	51.445325, 113.789498	76620450	415,23	348,33	66,90	3 774,78	3 166,63	608,15
111	Муниципальный район «Карымский район»	Сельское поселение «Урульгинское»	51.768377, 114.806247	76620455	572,28	454,39	117,89	5 202,56	4 130,82	1 071,74
112	Муниципальный район «Красночикойский район»	Сельское поселение «Альбитуйское»	50.138647, 108.230948	76622405	64,90	59,51	5,39	589,99	541,00	48,99
113	Муниципальный район «Красночикойский район»	Сельское поселение «Архангельское»	50.323249, 108.749168	76622410	92,81	85,74	7,07	843,74	779,46	64,28
114	Муниципальный район «Красночикойский район»	Сельское поселение «Байхорское»	50.296407, 108.582593	76622415	145,56	73,89	71,67	1 323,28	671,77	651,51
115	Муниципальный район «Красночикойский район»	Сельское поселение «Верхнепергольджинское»	50.190425, 108.324004	76622425	80,19	63,74	16,45	729,04	579,46	149,57
116	Муниципальный район «Красночикойский район»	Сельское поселение «Жиндойское»	50.074524, 108.054249	76622430	135,01	97,87	37,15	1 227,40	889,71	337,69
117	Муниципальный район «Красночикойский район»	Сельское поселение «Захаровское»	50.537439, 109.382579	76622435	191,93	160,90	31,03	1 744,85	1 462,76	282,09
118	Муниципальный район «Красночикойский район»	Сельское поселение «Конканское»	49.805278, 108.071910	76622470	30,66	28,77	1,89	278,69	261,53	17,16
119	Муниципальный район «Красночикойский район»	Сельское поселение «Коротковское»	50.443782, 108.968078	76622440	256,91	175,29	81,62	2 335,54	1 593,53	742,02
120	Муниципальный район «Красночикойский район»	Сельское поселение «Красночикойское»	50.363938, 108.755609	76622445	1 643,23	1 169,12	474,11	14 938,48	10 628,40	4 310,08
121	Муниципальный район «Красночикойский район»	Сельское поселение «Малоархангельское»	50.405096, 108.857505	76622450	173,78	129,46	44,32	1 579,77	1 176,88	402,90
122	Муниципальный район «Красночикойский район»	Сельское поселение «Урлукское»	50.047222, 107.891457	76622460	208,25	164,71	43,54	1 893,21	1 497,38	395,83

№ п/п	Муниципальное образование	Поселение	Географические координаты	Код ОКТМО	Общая масса ТКО (тонн)	Жилые помещения (тонн)	Объекты, не относящиеся к жилому фонду (тонн)	Общий объем ТКО (куб. м.)	Жилые помещения (куб. м.)	Объекты, не относящиеся к жилому фонду (куб. м.)
123	Муниципальный район «Красночикийский район»	Сельское поселение «Черемховское»	50.579464, 110.157017	76622475	176,48	145,25	31,23	1 604,33	1 320,46	283,87
124	Муниципальный район «Красночикийский район»	Сельское поселение «Шимбилкское»	50.563589, 109.573633	76622480	84,01	61,34	22,67	763,75	557,67	206,08
125	Муниципальный район «Красночикийский район»	Сельское поселение «Большереченское»	50.132868, 108.466091	76622420	0,00	0,00	0,00	0,00	0,00	0,00
126	Муниципальный район «Красночикийский район»	Сельское поселение «Мензинское»	49.429992, 108.857532	76622455	0,00	0,00	0,00	0,00	0,00	0,00
127	Муниципальный район «Кыринский район»	Сельское поселение «Алтанское»	49.511178, 111.535643	76624405	103,76	85,32	18,45	943,31	775,61	167,70
128	Муниципальный район «Кыринский район»	Сельское поселение «Билотуйское»	49.586588, 111.691681	76624410	119,29	105,77	13,53	1 084,47	961,50	122,97
129	Муниципальный район «Кыринский район»	Сельское поселение «Верхне-Ульхунское»	49.577996, 112.545332	76624415	141,39	116,76	24,63	1 285,37	1 061,50	223,88
130	Муниципальный район «Кыринский район»	Сельское поселение «Гаванское»	49.466469, 112.173429	76624420	44,52	41,74	2,78	404,72	379,47	25,24
131	Муниципальный район «Кыринский район»	Сельское поселение «Кыринское»	49.577996, 111.974048	76624425	797,52	554,70	242,82	7 250,18	5 042,75	2 207,44
132	Муниципальный район «Кыринский район»	Сельское поселение «Любавинское»	49.640843, 112.152382	76624430	133,21	83,77	49,45	1 211,02	761,51	449,51
133	Муниципальный район «Кыринский район»	Сельское поселение «Мангутское»	49.695876, 112.672704	76624435	441,68	302,07	139,61	4 015,28	2 746,07	1 269,21
134	Муниципальный район «Кыринский район»	Сельское поселение «Михайло-Павловское»	49.678840, 113.014944	76624440	57,04	53,59	3,45	518,56	487,16	31,40
135	Муниципальный район «Кыринский район»	Сельское поселение «Мордойское»	49.695800, 112.023294	76624445	64,31	57,25	7,06	584,65	520,49	64,15
136	Муниципальный район «Кыринский район»	Сельское поселение «Тарбалджейское»	49.734523, 112.514349	76624451	47,08	45,97	1,10	427,98	417,93	10,04
137	Муниципальный район «Кыринский район»	Сельское поселение «Ульхун-Партнионское»	49.855884, 112.763083	76624453	98,71	67,13	31,58	897,33	610,23	287,09
138	Муниципальный район «Кыринский район»	Сельское поселение «Хапчерангинское»	49.704674, 112.392483	76624452	123,58	99,89	23,69	1 123,46	908,07	215,38
139	Муниципальный район «Кыринский район»	Сельское поселение «Шумундинское»	49.499630, 111.298138	76624455	25,21	23,41	1,80	229,20	212,81	16,39
140	Муниципальный район «Кыринский район»	Сельское поселение «Надежнинское»	50.026949, 111.824577	76624450	0,00	0,00	0,00	0,00	0,00	0,00
141	Муниципальный район «Могойтуйский район»	Городское поселение «Могойтуй»	51.281644, 114.929604	76625151	2 176,35	1 558,87	617,48	19 785,02	14 171,54	5 613,49
142	Муниципальный район «Могойтуйский район»	Сельское поселение «Ага-Хангил»	51.185189, 114.753750	76625404	145,81	133,55	12,26	1 325,54	1 214,05	111,48
143	Муниципальный район «Могойтуйский район»	Сельское поселение «Боржигантай»	51.212794, 115.849164	76625408	184,33	110,14	74,19	1 675,74	1 001,24	674,50
144	Муниципальный район «Могойтуйский район»	Сельское поселение «Догой»	51.351578, 114.657828	76625412	169,86	125,72	44,13	1 544,15	1 142,94	401,20
145	Муниципальный район «Могойтуйский район»	Сельское поселение «Зугалай»	51.467145, 115.023370	76625416	180,17	163,58	16,59	1 637,91	1 487,12	150,79
146	Муниципальный район «Могойтуйский район»	Сельское поселение «Кусоча»	50.702873, 115.638851	76625448	156,12	137,67	18,45	1 419,28	1 251,59	167,69
147	Муниципальный район «Могойтуйский район»	Сельское поселение «Нуринско»	51.083179, 115.664875	76625418	114,53	100,69	13,84	1 041,15	915,35	125,81
148	Муниципальный район «Могойтуйский район»	Сельское поселение «Ортуй»	50.815452, 115.634431	76625420	147,10	114,09	33,01	1 337,26	1 037,14	300,12

№ п/п	Муниципальное образование	Поселение	Географические координаты	Код ОКТМО	Общая масса ТКО (тонн)	Жилые помещения (тонн)	Объекты, не относящиеся к жилому фонду (тонн)	Общий объем ТКО (куб. м.)	Жилые помещения (куб. м.)	Объекты, не относящиеся к жилому фонду (куб. м.)
149	Муниципальный район «Могойтуйский район»	Сельское поселение «Усть-Нарин»	51.406598, 115.616150	76625422	73,61	67,83	5,77	669,14	616,64	52,49
150	Муниципальный район «Могойтуйский район»	Сельское поселение «Ушарбай»	51.398462, 114.834122	76625424	171,45	152,61	18,84	1 558,63	1 387,39	171,24
151	Муниципальный район «Могойтуйский район»	Сельское поселение «Хара-Шибирь»	51.533316, 115.191813	76625428	221,11	197,48	23,63	2 010,06	1 795,28	214,78
152	Муниципальный район «Могойтуйский район»	Сельское поселение «Хила»	51.190874, 115.167900	76625432	294,31	244,94	49,37	2 675,55	2 226,70	448,85
153	Муниципальный район «Могойтуйский район»	Сельское поселение «Цаган-Ола»	51.358834, 115.477091	76625436	160,22	153,15	7,07	1 456,52	1 392,25	64,27
154	Муниципальный район «Могойтуйский район»	Сельское поселение «Цаган-Челугтай»	51.070627, 115.085731	76625440	310,56	226,72	83,84	2 823,30	2 061,11	762,19
155	Муниципальный район «Могойтуйский район»	Сельское поселение «Цутол»	51.046533, 115.623858	76625444	204,78	127,61	77,16	1 861,61	1 160,12	701,49
156	Муниципальный район «Могочинский район»	Городское поселение «Амазарское»	53.857879, 120.867486	76626154	850,76	344,20	506,56	7 734,19	3 129,06	4 605,13
157	Муниципальный район «Могочинский район»	Городское поселение «Давендинское»	53.553796, 119.317686	76626156	258,20	123,39	134,81	2 347,29	1 121,75	1 225,54
158	Муниципальный район «Могочинский район»	Городское поселение «Ключевское»	53.533945, 119.451966	76626160	280,20	159,74	120,45	2 547,24	1 452,21	1 095,04
159	Муниципальный район «Могочинский район»	Городское поселение «Ксеньевское»	53.558385, 118.724366	76626162	499,69	403,65	96,04	4 542,64	3 669,54	873,10
160	Муниципальный район «Могочинский район»	Городское поселение «Могочинское»	53.736206, 119.766080	76626101	5 972,50	2 331,36	3 641,14	54 295,44	21 194,17	33 101,28
161	Муниципальный район «Могочинский район»	Сельское поселение «Сбегинское»	53.316526, 118.515562	76626410	355,43	247,81	107,62	3 231,21	2 252,85	978,36
162	Муниципальный район «Могочинский район»	Сельское поселение «Семязэринское»	53.710164, 120.366837	76626408	279,99	191,79	88,20	2 545,37	1 743,58	801,79
163	Муниципальный район «Нерчинский район»	Городское поселение «Нерчинское»	51.959480, 116.585415	76628101	4 102,43	2 556,98	1 545,45	37 294,81	23 245,25	14 049,56
164	Муниципальный район «Нерчинский район»	Городское поселение «Приясковое»	51.919265, 116.622578	76628153	368,87	294,84	74,02	3 353,33	2 680,39	672,94
165	Муниципальный район «Нерчинский район»	Сельское поселение «Андронниковское»	51.725703, 116.314312	76628415	39,61	37,09	2,52	360,07	337,17	22,90
166	Муниципальный район «Нерчинский район»	Сельское поселение «Бишигинское»	51.852920, 116.441559	76628405	66,13	59,37	6,76	601,22	539,72	61,50
167	Муниципальный район «Нерчинский район»	Сельское поселение «Верхнеключевское»	51.963814, 116.763973	76628410	72,10	63,18	8,93	655,49	574,34	81,15
168	Муниципальный район «Нерчинский район»	Сельское поселение «Верхнеумьинское»	52.138333, 116.543706	76628450	39,23	32,58	6,65	356,60	296,14	60,46
169	Муниципальный район «Нерчинский район»	Сельское поселение «Зареченское»	52.031763, 116.508070	76628420	231,98	189,78	42,21	2 108,95	1 725,24	383,70
170	Муниципальный район «Нерчинский район»	Сельское поселение «Знаменское»	52.175738, 116.295241	76628425	224,88	188,83	36,05	2 044,36	1 716,60	327,76
171	Муниципальный район «Нерчинский район»	Сельское поселение «Зюльзинское»	52.532456, 116.204089	76628430	271,87	242,13	29,74	2 471,56	2 201,19	270,37
172	Муниципальный район «Нерчинский район»	Сельское поселение «Илимское»	52.212047, 116.038808	76628435	100,69	86,30	14,38	915,34	784,58	130,75
173	Муниципальный район «Нерчинский район»	Сельское поселение «Нижнеключевское»	51.988075, 116.818923	76628455	91,37	63,32	28,06	830,68	575,62	255,06
174	Муниципальный район «Нерчинский район»	Сельское поселение «Олеканское»	52.367454, 116.065533	76628460	114,76	101,11	13,65	1 043,28	919,19	124,09

№ п/п	Муниципальное образование	Поселение	Географические координаты	Код ОКТМО	Общая масса ТКО (тонн)	Жилые помещения (тонн)	Объекты, не относящиеся к жилому фонду (тонн)	Общий объем ТКО (куб. м.)	Жилые помещения (куб. м.)	Объекты, не относящиеся к жилому фонду (куб. м.)
175	Муниципальный район «Нерчинский район»	Сельское поселение «Одинское»	52.392956, 116.215596	76628465	149,31	138,62	10,69	1 357,39	1 260,21	97,18
176	Муниципальный район «Нерчинский район»	Сельское поселение «Пешковское»	51.824223, 116.448107	76628470	164,99	133,55	31,45	1 499,93	1 214,05	285,88
177	Муниципальный район «Нерчинский район»	Сельское поселение «Кумакинское»	52.077185, 116.355455	76628445	0,00	0,00	0,00	0,00	0,00	0,00
178	Муниципальный район «Оловянинский район»	Городское поселение «Золотореченское»	51.053011, 116.737868	76632152	191,66	145,50	46,15	1 742,36	1 322,77	419,59
179	Муниципальный район «Оловянинский район»	Городское поселение «Калангутуйское»	51.012862, 116.520673	76632153	392,97	215,96	177,02	3 572,50	1 963,26	1 609,24
180	Муниципальный район «Оловянинский район»	Городское поселение «Оловянинское»	50.942285, 115.575681	76632151	1 621,04	1 144,88	476,16	14 736,74	10 407,97	4 328,77
181	Муниципальный район «Оловянинский район»	Городское поселение «Ясногорское»	50.873970, 115.692013	76632170	1 714,97	1 249,09	465,89	15 590,66	11 355,33	4 235,33
182	Муниципальный район «Оловянинский район»	Сельское поселение «Безречинское»	50.724780, 116.175451	76632408	70,78	59,67	11,12	643,47	542,42	101,05
183	Муниципальный район «Оловянинский район»	Сельское поселение «Булумское»	50.863653, 116.551422	76632410	82,90	77,56	5,34	753,62	705,10	48,52
184	Муниципальный район «Оловянинский район»	Сельское поселение «Бурулгутуйское»	51.090200, 116.329727	76632415	116,91	84,47	32,44	1 062,86	767,92	294,94
185	Муниципальный район «Оловянинский район»	Сельское поселение «Долгокычинское»	51.069541, 116.418283	76632425	134,82	87,57	47,24	1 225,60	796,12	429,47
186	Муниципальный район «Оловянинский район»	Сельское поселение «Едиенское»	51.174072, 115.886777	76632430	115,81	106,33	9,48	1 052,79	966,63	86,16
187	Муниципальный район «Оловянинский район»	Сельское поселение «Мирнинское»	50.753111, 116.056316	76632435	174,62	158,79	15,84	1 587,49	1 443,53	143,96
188	Муниципальный район «Оловянинский район»	Сельское поселение «Ононское»	50.984650, 115.572007	76632440	120,03	97,30	22,73	1 091,21	884,58	206,63
189	Муниципальный район «Оловянинский район»	Сельское поселение «Степнинское»	51.004259, 115.394689	76632445	316,92	287,11	29,81	2 881,10	2 610,13	270,97
190	Муниципальный район «Оловянинский район»	Сельское поселение «Тургинское»	51.052892, 116.629181	76632450	81,92	73,33	8,58	744,68	666,64	78,04
191	Муниципальный район «Оловянинский район»	Сельское поселение «Улан-Цацкское»	50.861339, 116.221193	76632453	46,63	41,74	4,89	423,92	379,47	44,44
192	Муниципальный район «Оловянинский район»	Сельское поселение «Улятуйское»	51.168526, 116.243184	76632455	143,26	130,30	12,95	1 302,33	1 184,57	117,76
193	Муниципальный район «Оловянинский район»	Сельское поселение «Ургуйское»	50.728213, 115.968317	76632457	115,52	99,56	15,96	1 050,16	905,09	145,07
194	Муниципальный район «Оловянинский район»	Сельское поселение «Хада-Булакское»	50.644677, 116.301161	76632460	172,54	151,88	20,66	1 568,52	1 380,71	187,81
195	Муниципальный район «Оловянинский район»	Сельское поселение «Хара-Быркинское»	50.954423, 115.918416	76632465	69,61	49,07	20,53	632,78	446,14	186,65
196	Муниципальный район «Оловянинский район»	Сельское поселение «Явинское»	50.830480, 115.798706	76632470	1 612,14	1 442,57	169,57	14 655,80	13 114,29	1 541,51
197	Муниципальный район «Ононский район»	Сельское поселение «Большевикское»	50.486802, 114.661978	76634405	124,08	106,75	17,33	1 128,00	970,47	157,53
198	Муниципальный район «Ононский район»	Сельское поселение «Буйдэсское»	50.244911, 114.874591	76634410	92,82	60,88	31,93	843,78	553,48	290,30
199	Муниципальный район «Ононский район»	Сельское поселение «Верхнецацукское»	50.509275, 115.103221	76634412	133,46	110,00	23,46	1 213,26	999,96	213,30
200	Муниципальный район «Ононский район»	Сельское поселение «Дурулгутуйское»	50.346368, 114.413531	76634425	132,17	108,30	23,87	1 201,58	984,58	217,00

№ п/п	Муниципальное образование	Поселение	Географические координаты	Код ОКТМО	Общая масса ТКО (тонн)	Жилые помещения (тонн)	Объекты, не относящиеся к жилому фонду (тонн)	Общий объем ТКО (куб. м.)	Жилые помещения (куб. м.)	Объекты, не относящиеся к жилому фонду (куб. м.)
201	Муниципальный район «Ононский район»	Сельское поселение «Ималкинское»	50.261706, 115.311415	76634415	64,32	51,33	12,98	584,68	466,65	118,04
202	Муниципальный район «Ононский район»	Сельское поселение «Кулусутайское»	50.232115, 115.679769	76634422	89,44	75,30	14,14	813,10	684,59	128,51
203	Муниципальный район «Ононский район»	Сельское поселение «Нижнеасучейское»	50.511532, 115.129650	76634445	585,36	422,89	162,47	5 321,49	3 844,47	1 477,02
204	Муниципальный район «Ононский район»	Сельское поселение «Новозоринское»	50.362231, 115.553053	76634430	98,09	79,82	18,28	891,76	725,61	166,15
205	Муниципальный район «Ононский район»	Сельское поселение «Тут-Халтуйское»	50.456188, 114.167393	76634440	142,78	68,11	74,67	1 298,00	619,21	678,80
206	Муниципальный район «Ононский район»	Сельское поселение «Холуй-Базинское»	50.490510, 115.768002	76634435	77,59	65,88	11,71	705,39	598,93	106,47
207	Муниципальный район «Ононский район»	Сельское поселение «Чиндантаское»	50.576038, 115.410445	76634450	117,82	100,83	16,99	1 071,06	916,63	154,43
208	Муниципальный район «Петровск-Забайкальский район»	Городское поселение «Новопауловское»	51.216732, 109.219301	76636156	607,53	492,67	114,85	5 522,97	4 478,83	1 044,13
209	Муниципальный район «Петровск-Забайкальский район»	Сельское поселение «Баяга-Катангарское»	51.110302, 108.975966	76636406	7,39	6,49	0,90	67,17	58,97	8,20
210	Муниципальный район «Петровск-Забайкальский район»	Сельское поселение «Баягинское»	51.151744, 108.916434	76636402	526,10	436,65	89,45	4 782,77	3 969,57	813,20
211	Муниципальный район «Петровск-Забайкальский район»	Сельское поселение «Зутмарское»	51.185726, 109.217280	76636421	35,02	32,43	2,59	318,38	294,86	23,52
212	Муниципальный район «Петровск-Забайкальский район»	Сельское поселение «Катаевское»	50.947115, 108.661986	76636425	117,46	98,71	18,75	1 067,83	897,40	170,43
213	Муниципальный район «Петровск-Забайкальский район»	Сельское поселение «Катангарское»	51.011366, 108.958799	76636430	81,32	76,71	4,61	739,31	697,41	41,90
214	Муниципальный район «Петровск-Забайкальский район»	Сельское поселение «Малетинское»	50.837881, 108.417007	76636440	672,16	373,00	299,16	6 110,53	3 390,89	2 719,64
215	Муниципальный район «Петровск-Забайкальский район»	Сельское поселение «Песчанское»	50.769606, 108.120617	76636450	102,40	93,78	8,62	930,88	852,53	78,35
216	Муниципальный район «Петровск-Забайкальский район»	Сельское поселение «Тарбагатайское»	51.177437, 109.097930	76636452	412,99	277,36	135,63	3 754,44	2 521,41	1 233,02
217	Муниципальный район «Петровск-Забайкальский район»	Сельское поселение «Толбагинское»	51.206502, 109.327198	76636455	124,84	69,38	55,46	1 134,95	630,76	504,19
218	Муниципальный район «Петровск-Забайкальский район»	Сельское поселение «Усть-Оборское»	50.932312, 108.570736	76636457	108,14	94,77	13,37	983,08	861,50	121,57
219	Муниципальный район «Петровск-Забайкальский район»	Сельское поселение «Хараузское»	51.247407, 108.473709	76636460	122,25	105,06	17,19	1 111,32	955,09	156,23
220	Муниципальный район «Петровск-Забайкальский район»	Сельское поселение «Хохотуйское»	51.284253, 109.564587	76636470	256,01	199,25	56,76	2 327,39	1 811,35	516,03
221	Муниципальный район «Сретенский район»	Городское поселение «Жокуйское»	52.205480, 117.547403	76640154	1 907,31	1 210,50	696,81	17 339,15	11 004,51	6 334,64
222	Муниципальный район «Сретенский район»	Городское поселение «Сретенское»	52.246252, 117.711920	76640101	2 036,28	1 086,58	949,70	18 511,66	9 878,02	8 633,64
223	Муниципальный район «Сретенский район»	Городское поселение «Усть-Карское»	52.703941, 118.806059	76640156	274,65	237,08	37,57	2 496,82	2 155,30	341,52
224	Муниципальный район «Сретенский район»	Сельское поселение «Алвинское»	52.315839, 117.617750	76640435	88,03	77,49	10,54	800,26	704,47	95,78
225	Муниципальный район «Сретенский район»	Сельское поселение «Ботовское»	52.397578, 118.562723	76640405	61,84	52,33	9,52	562,22	475,71	86,51
226	Муниципальный район «Сретенский район»	Сельское поселение «Верхне-Куэнгинское»	52.131666, 117.058908	76640415	99,10	87,69	11,41	900,94	797,18	103,76

№ п/п	Муниципальное образование	Поселение	Географические координаты	Код ОКТМО	Общая масса ТКО (тонн)	Жилые помещения (тонн)	Объекты, не относящиеся к жилому фонду (тонн)	Общий объем ТКО (куб. м.)	Жилые помещения (куб. м.)	Объекты, не относящиеся к жилому фонду (куб. м.)
227	Муниципальный район «Сретенский район»	Сельское поселение «Дунаевское»	52.069164, 117.051640	76640420	240,02	201,52	38,51	2 182,02	1 831,97	350,05
228	Муниципальный район «Сретенский район»	Сельское поселение «Молодовское»	52.260763, 117.873662	76640430	84,79	72,77	12,02	770,79	661,51	109,28
229	Муниципальный район «Сретенский район»	Сельское поселение «Усть-Наринзорское»	52.264263, 117.357130	76640440	76,95	69,10	7,85	699,56	628,18	71,38
230	Муниципальный район «Сретенский район»	Сельское поселение «Фирсовское»	52.312833, 118.129080	76640445	113,71	97,44	16,27	1 033,77	885,86	147,91
231	Муниципальный район «Сретенский район»	Сельское поселение «Чикичейское»	52.367982, 117.492857	76640450	54,60	46,25	8,34	496,35	420,50	75,85
232	Муниципальный район «Сретенский район»	Сельское поселение «Верхне-Куларкицкое»	52.832354, 118.946636	76640410	0,00	0,00	0,00	0,00	0,00	0,00
233	Муниципальный район «Сретенский район»	Сельское поселение «Усть-Начинское»	52.368829, 119.244671	76640441	0,00	0,00	0,00	0,00	0,00	0,00
234	Муниципальный район «Сретенский район»	Сельское поселение «Шилко-Заводское»	52.573490, 118.673117	76640455	0,00	0,00	0,00	0,00	0,00	0,00
235	Муниципальный район «Тунгиро-Олекминский район»	Сельское поселение «Зареченское»	54.459614, 119.932699	76642415	37,89	34,27	3,63	344,49	311,53	32,96
236	Муниципальный район «Тунгиро-Олекминский район»	Сельское поселение «Тупинское»	54.426551, 119.939104	76642401	173,00	148,64	24,37	1 572,74	1 351,23	221,51
237	Муниципальный район «Улётовский район»	Городское поселение «Дровянинское»	51.579721, 113.045882	76646153	679,96	563,62	116,34	6 181,46	5 123,81	1 057,64
238	Муниципальный район «Улётовский район»	Сельское поселение «Аблатуйское»	51.187606, 112.221031	76646402	103,16	94,61	8,55	937,86	860,10	77,77
239	Муниципальный район «Улётовский район»	Сельское поселение «Артинское»	51.247768, 112.393561	76646405	100,83	91,40	9,42	916,62	830,94	85,68
240	Муниципальный район «Улётовский район»	Сельское поселение «Горкацанское»	51.124510, 111.942679	76646415	152,35	136,51	15,84	1 384,98	1 240,98	144,01
241	Муниципальный район «Улётовский район»	Сельское поселение «Доронинское»	51.126132, 112.141458	76646420	104,26	91,58	12,68	947,85	832,55	115,30
242	Муниципальный район «Улётовский район»	Сельское поселение «Ленинское»	50.842625, 111.515907	76646425	76,92	73,05	3,87	699,28	664,08	35,20
243	Муниципальный район «Улётовский район»	Сельское поселение «Николаевское»	51.050876, 111.771972	76646430	203,95	196,99	6,96	1 854,08	1 790,84	63,24
244	Муниципальный район «Улётовский район»	Сельское поселение «Тангинское»	50.987961, 111.554202	76646440	223,52	168,60	54,93	2 032,04	1 532,71	499,32
245	Муниципальный район «Улётовский район»	Сельское поселение «Улётовское»	51.359217, 112.483518	76646450	1 284,33	1 011,86	272,47	11 675,72	9 198,72	2 476,99
246	Муниципальный район «Улётовский район»	Сельское поселение «Хадактинское»	51.426269, 112.568427	76646455	187,14	176,40	10,74	1 701,30	1 603,64	97,66
247	Муниципальный район «Хилокский район»	Городское поселение «Могзонское»	51.740657, 111.969188	76647154	554,72	495,33	59,39	5 042,90	4 502,98	539,92
248	Муниципальный район «Хилокский район»	Городское поселение «Хилокское»	51.363401, 110.459012	76647101	3 196,78	1 686,26	1 510,51	29 061,60	15 329,66	13 731,94
249	Муниципальный район «Хилокский район»	Сельское поселение «Бадинское»	51.388706, 109.863079	76647405	860,92	579,72	281,20	7 826,55	5 270,14	2 556,41
250	Муниципальный район «Хилокский район»	Сельское поселение «Глинкинское»	51.423231, 110.046057	76647410	37,88	33,70	4,18	344,40	306,40	38,00
251	Муниципальный район «Хилокский район»	Сельское поселение «Житкегенское»	51.456046, 110.169863	76647415	559,88	167,37	392,51	5 089,79	1 521,52	3 568,26
252	Муниципальный район «Хилокский район»	Сельское поселение «Закультинское»	51.360431, 109.738186	76647420	112,41	94,77	17,64	1 021,87	861,50	160,37

№ п/п	Муниципальное образование	Поселение	Географические координаты	Код ОКТМО	Общая масса ТКО (тонн)	Жилые помещения (тонн)	Объекты, не относящиеся к жилому фонду (тонн)	Общий объем ТКО (куб. м.)	Жилые помещения (куб. м.)	Объекты, не относящиеся к жилому фонду (куб. м.)
253	Муниципальный район «Хилокский район»	Сельское поселение «Линёво-Озёрское»	51.364216, 110.647703	76647430	555,33	370,74	184,59	5 048,43	3 370,38	1 678,05
254	Муниципальный район «Хилокский район»	Сельское поселение «Укурякское»	51.675717, 111.816915	76647436	24,82	15,65	9,17	225,64	142,30	83,34
255	Муниципальный район «Хилокский район»	Сельское поселение «Харагунское»	51.553374, 111.177593	76647440	425,85	375,19	50,66	3 871,40	3 410,82	460,59
256	Муниципальный район «Хилокский район»	Сельское поселение «Хилогонское»	51.150891, 110.637157	76647442	43,78	29,47	14,31	398,04	267,94	130,10
257	Муниципальный район «Хилокский район»	Сельское поселение «Хушентинское»	51.433563, 110.922480	76647445	267,89	229,72	38,17	2 435,34	2 088,38	346,96
258	Муниципальный район «Хилокский район»	Сельское поселение «Энторокское»	50.978191, 110.351888	76647450	22,74	19,18	3,56	206,70	174,35	32,35
259	Муниципальный район «Чернышевский район»	Городское поселение «Аксёново-Зиловское»	53.070858, 117.506071	76648154	649,18	450,39	198,79	5 901,68	4 094,50	1 807,18
260	Муниципальный район «Чернышевский район»	Городское поселение «Бужачинское»	52.983140, 116.909105	76648156	317,21	251,22	65,99	2 883,71	2 283,82	599,90
261	Муниципальный район «Чернышевский район»	Городское поселение «Жирекенское»	52.819354, 117.290269	76648158	964,96	802,11	162,85	8 772,35	7 291,92	1 480,43
262	Муниципальный район «Чернышевский район»	Городское поселение «Чернышевское»	52.524753, 117.017127	76648151	3 996,22	2 182,82	1 813,40	36 329,28	19 843,78	16 485,50
263	Муниципальный район «Чернышевский район»	Сельское поселение «Алеурское»	52.549818, 117.044445	76648405	168,37	148,07	20,30	1 530,60	1 346,10	184,50
264	Муниципальный район «Чернышевский район»	Сельское поселение «Байгульское»	52.247818, 116.745593	76648410	134,23	118,32	15,92	1 220,30	1 075,60	144,70
265	Муниципальный район «Чернышевский район»	Сельское поселение «Бушудейское»	52.744018, 117.274234	76648420	62,11	53,75	8,36	564,64	488,62	76,03
266	Муниципальный район «Чернышевский район»	Сельское поселение «Гаурское»	52.450754, 117.026281	76648425	71,37	64,59	6,78	648,78	587,16	61,62
267	Муниципальный район «Чернышевский район»	Сельское поселение «Икшицкое»	52.469609, 117.196961	76648430	37,12	32,43	4,68	337,44	294,86	42,58
268	Муниципальный район «Чернышевский район»	Сельское поселение «Комсомольское»	52.348815, 116.869067	76648432	270,02	217,41	52,61	2 454,71	1 976,41	478,30
269	Муниципальный район «Чернышевский район»	Сельское поселение «Журльченское»	52.374135, 117.248722	76648433	23,00	19,18	3,82	209,12	174,35	34,77
270	Муниципальный район «Чернышевский район»	Сельское поселение «Мильтидунское»	52.658808, 116.921430	76648435	117,36	106,33	11,04	1 066,95	966,63	100,32
271	Муниципальный район «Чернышевский район»	Сельское поселение «Новолинское»	52.505873, 116.765698	76648440	39,64	34,97	4,66	360,34	317,94	42,41
272	Муниципальный район «Чернышевский район»	Сельское поселение «Новооловское»	52.600250, 116.517619	76648445	70,58	62,05	8,53	641,59	564,08	77,51
273	Муниципальный район «Чернышевский район»	Сельское поселение «Старооловское»	52.455930, 116.665868	76648450	121,03	95,47	25,56	1 100,29	867,91	232,38
274	Муниципальный район «Чернышевский район»	Сельское поселение «Укурейское»	52.344738, 117.024969	76648455	161,91	91,10	70,81	1 471,91	828,17	643,74
275	Муниципальный район «Чернышевский район»	Сельское поселение «Урюмское»	53.168130, 118.111500	76648460	168,44	114,53	53,91	1 531,26	1 041,15	490,12
276	Муниципальный район «Чернышевский район»	Сельское поселение «Утанское»	52.574289, 116.983189	76648470	238,89	219,33	19,56	2 171,76	1 993,93	177,83
277	Муниципальный район «Читинский район»	Городское поселение «Атамановское»	51.929385, 113.637117	76650154	2 344,46	1 553,60	790,86	21 313,27	14 123,68	7 189,59
278	Муниципальный район «Читинский район»	Городское поселение «Новокручининское»	51.762319, 113.814301	76650158	2 215,72	1 620,77	594,95	20 142,88	14 734,25	5 408,64

№ п/п	Муниципальное образование	Поселение	Географические координаты	Код ОКТМО	Общая масса ТКО (тонн)	Жилые помещения (тонн)	Объекты, не относящиеся к жилому фонду (тонн)	Общий объем ТКО (куб. м.)	Жилые помещения (куб. м.)	Объекты, не относящиеся к жилому фонду (куб. м.)
279	Муниципальный район «Читинский район»	Сельское поселение «Александровское»	51.765145, 113.750386	76650405	171,75	134,84	36,91	1 561,38	1 225,83	335,56
280	Муниципальный район «Читинский район»	Сельское поселение «Арахлейское»	52.162631, 112.836637	76650485	566,12	90,11	476,00	5 146,50	819,20	4 327,31
281	Муниципальный район «Читинский район»	Сельское поселение «Беклемишевское»	52.119580, 112.675066	76650410	339,58	225,35	114,23	3 087,12	2 048,64	1 038,49
282	Муниципальный район «Читинский район»	Сельское поселение «Верх-Читинское»	52.223821, 113.500034	76650415	360,08	292,75	67,33	3 273,42	2 661,36	612,05
283	Муниципальный район «Читинский район»	Сельское поселение «Домнинское»	51.896129, 113.156051	76650420	1 400,27	1 064,38	335,89	12 729,72	9 676,18	3 053,55
284	Муниципальный район «Читинский район»	Сельское поселение «Елизаветинское»	51.655646, 113.607050	76650425	187,36	150,94	36,42	1 703,29	1 372,16	331,13
285	Муниципальный район «Читинский район»	Сельское поселение «Засопкинское»	52.011606, 113.413670	76650430	1 253,26	847,95	405,31	11 393,28	7 708,66	3 684,62
286	Муниципальный район «Читинский район»	Сельское поселение «Ингодинское»	51.851118, 113.101047	76650435	211,11	171,44	39,67	1 919,17	1 558,57	360,60
287	Муниципальный район «Читинский район»	Сельское поселение «Колочинское»	51.976171, 113.139343	76650440	195,70	134,03	61,67	1 779,09	1 218,43	560,65
288	Муниципальный район «Читинский район»	Сельское поселение «Левинское»	51.130592, 113.077592	76650445	36,44	33,61	2,83	331,24	305,52	25,72
289	Муниципальный район «Читинский район»	Сельское поселение «Леснинское»	51.733965, 113.068960	76650450	277,99	203,27	74,73	2 527,22	1 847,90	679,32
290	Муниципальный район «Читинский район»	Сельское поселение «Маккавеевское»	51.753220, 113.956270	76650455	677,77	580,66	97,11	6 161,58	5 278,73	882,85
291	Муниципальный район «Читинский район»	Сельское поселение «Новокукинское»	51.793245, 113.063363	76650460	594,88	473,77	121,11	5 407,98	4 306,97	1 101,01
292	Муниципальный район «Читинский район»	Сельское поселение «Новотроицкое»	51.985995, 114.091709	76650465	387,66	178,81	208,84	3 524,15	1 625,58	1 898,58
293	Муниципальный район «Читинский район»	Сельское поселение «Оленгуйское»	51.306589, 113.414658	76650470	58,79	53,73	5,06	534,45	488,44	46,01
294	Муниципальный район «Читинский район»	Сельское поселение «Сивяковское»	51.894095, 113.232624	76650473	187,33	144,26	43,07	1 703,02	1 311,49	391,53
295	Муниципальный район «Читинский район»	Сельское поселение «Смоленское»	52.142799, 113.513024	76650475	1 776,41	1 139,40	637,01	16 149,15	10 358,19	5 790,97
296	Муниципальный район «Читинский район»	Сельское поселение «Соходнинское»	51.816044, 112.529674	76650480	308,89	225,26	83,62	2 808,05	2 047,83	760,22
297	Муниципальный район «Читинский район»	Сельское поселение «Угданское»	52.158797, 113.453465	76650487	312,24	185,73	126,51	2 838,54	1 688,44	1 150,10
298	Муниципальный район «Читинский район»	Сельское поселение «Шишкинское»	52.309458, 113.581817	76650490	426,49	354,95	71,54	3 877,17	3 226,79	650,38
299	Муниципальный район «Читинский район»	Сельское поселение «Яблоновское»	51.841798, 112.758681	76650495	138,14	112,85	25,29	1 255,79	1 025,88	229,92
300	Муниципальный район «Шелопутинский район»	Сельское поселение «Верштно-Шахтаминское»	51.292510, 117.902399	76652410	196,46	159,61	36,85	1 785,99	1 451,00	334,99
301	Муниципальный район «Шелопутинский район»	Сельское поселение «Гливянское»	51.658741, 117.404615	76652425	54,00	41,46	12,54	490,93	376,91	114,03
302	Муниципальный район «Шелопутинский район»	Сельское поселение «Копунское»	51.890588, 117.642417	76652435	97,95	83,62	14,33	890,45	760,23	130,23
303	Муниципальный район «Шелопутинский район»	Сельское поселение «Мало-Тонтовское»	51.833813, 117.789049	76652460	56,24	52,46	3,78	511,29	476,90	34,39
304	Муниципальный район «Шелопутинский район»	Сельское поселение «Мировновское»	51.971705, 117.650098	76652440	47,42	45,97	1,45	431,13	417,93	13,20

№ п/п	Муниципальное образование	Поселение	Географические координаты	Код ОКТМО	Общая масса ТКО (тонн)	Жилые помещения (тонн)	Объекты, не относящиеся к жилому фонду (тонн)	Общий объем ТКО (куб. м.)	Жилые помещения (куб. м.)	Объекты, не относящиеся к жилому фонду (куб. м.)
305	Муниципальный район «Шелопугинский район»	Сельское поселение «Нижне-Шахтаманское»	51.386626, 117.688824	76652445	62,80	56,97	5,83	570,93	517,93	53,00
306	Муниципальный район «Шелопугинский район»	Сельское поселение «Шелопугинское»	51.650349, 117.556143	76652475	459,91	382,66	77,25	4 181,01	3 478,70	702,31
307	Муниципальный район «Шелопугинский район»	Сельское поселение «Шивяинское»	51.888832, 117.426930	76652480	73,70	66,28	7,42	670,01	602,54	67,47
308	Муниципальный район «Шилкинский район»	Городское поселение «Первомайское»	51.669294, 115.638330	76654158	2 731,54	2 048,18	683,36	24 832,19	18 619,84	6 212,36
309	Муниципальный район «Шилкинский район»	Городское поселение «Холбонское»	51.902742, 116.243920	76654164	528,74	398,35	130,39	4 806,75	3 621,39	1 185,36
310	Муниципальный район «Шилкинский район»	Городское поселение «Шилкинское»	51.852620, 116.032735	76654101	3 653,34	2 182,33	1 471,01	33 212,15	19 839,37	13 372,78
311	Муниципальный район «Шилкинский район»	Сельское поселение «Богомягковское»	51.991801, 115.798769	76654405	222,07	132,60	89,47	2 018,80	1 205,48	813,32
312	Муниципальный район «Шилкинский район»	Сельское поселение «Верхнехилтинское»	52.087523, 115.887136	76654410	165,05	128,33	36,73	1 500,49	1 166,62	333,87
313	Муниципальный район «Шилкинский район»	Сельское поселение «Галкинское»	51.776369, 115.183971	76654415	165,42	139,47	25,95	1 503,79	1 267,90	235,90
314	Муниципальный район «Шилкинский район»	Сельское поселение «Казановское»	51.772931, 115.863573	76654420	311,95	261,22	50,73	2 835,88	2 374,68	461,20
315	Муниципальный район «Шилкинский район»	Сельское поселение «Мирсановское»	51.886747, 116.153523	76654425	112,59	103,79	8,80	1 023,57	943,55	80,02
316	Муниципальный район «Шилкинский район»	Сельское поселение «Новоберезовское»	52.116234, 116.098258	76654435	119,74	99,00	20,75	1 088,57	899,96	188,61
317	Муниципальный район «Шилкинский район»	Сельское поселение «Номоконовское»	51.639942, 115.495974	76654440	81,19	70,97	10,22	738,13	645,19	92,94
318	Муниципальный район «Шилкинский район»	Сельское поселение «Ононское»	51.476155, 115.953144	76654445	234,55	208,43	26,12	2 132,27	1 894,80	237,47

ПРИЛОЖЕНИЕ А2
к территориальной схеме обращения с отходами
Забайкальского края

Реестр источников образования отходов производства и потребления за исключением ТКО (для публикации)

№ п/п	Муниципальное образование	Код ОКТМО	Наименование источника образования отходов	ИНН	ОКВЭД	Адрес источника образования отходов	Географические координаты (*)
1	Муниципальный район «Агинский район»	76602000	ГБУ "ЦМТИГО "Алтан Сэргэ"	8001011144	68.31	687000, КРАЙ ЗАБАЙКАЛЬСКИЙ, Р-Н АГИНСКИЙ, ПГТ АГИНСКОЕ, УЛ. БАЗАРА РИНЧИНО, Д. 92	51.107672, 114.541029
2	Муниципальный район «Агинский район»	76602000	Закрытое акционерное общество «Новоорловский горно-обогатительный комбинат»	8000027737	07.29.42	687520, КРАЙ ЗАБАЙКАЛЬСКИЙ, РАЙОН АГИНСКИЙ, ПОСЕЛОК ГОРОДСКОГО ТИПА НОВООРЛОВСК, Б/Н	51.061067, 114.730304
3	Муниципальный район «Агинский район»	76602000	МП "УРДО-АГА"	8001011433	35.30.14	687000, КРАЙ ЗАБАЙКАЛЬСКИЙ, Р-Н АГИНСКИЙ, С УРДА АГА, УЛ. ЛЕНИНА, Д.4	51.009366, 114.289743
4	Муниципальный район «Агинский район»	76602000	Общество с ограниченной ответственностью "Исток"	8001017594	35.29	687000, КРАЙ ЗАБАЙКАЛЬСКИЙ, Р-Н АГИНСКИЙ, С ХОЙТО-АГА, УЛ. ЛЕНИНА, Д. 18	51.09162, 114.087416
5	Муниципальный район «Агинский район»	76602000	ПАО "РОССЕТИ СИБИРЬ"	2460069527	35.11	Агинский муниципальный район	51.061061, 114.730295
6	Акшинский муниципальный округ Забайкальского края	76603000	Индивидуальный предприниматель Осенчук Алексей Викторович	750100327995	47.3	Край Забайкальский, Акшинский муниципальный округ, Село Акша	50.281132, 113.287241
7	Акшинский муниципальный округ Забайкальского края	76603000	ИП Глушков Вячеслав Львович	750100193325	02.20	Край Забайкальский, Акшинский муниципальный округ, Село Акша	50.281132, 113.287241
8	Акшинский муниципальный округ Забайкальского края	76603000	ИП Корякова Юлия Львовна	750100200170	47.19	Край Забайкальский, Акшинский муниципальный округ, Село Акша	50.281132, 113.287241
9	Акшинский муниципальный округ Забайкальского края	76603000	ИП Утюжнюкова Нина Ивановна	750100341615	47.11	Край Забайкальский, Акшинский муниципальный округ, Село Акша	50.281132, 113.287241
10	Акшинский муниципальный округ Забайкальского края	76603000	КГУП "Автомобильные дороги Забайкалья"	7536002877	52.21.22	Акшинский муниципальный округ	50.278962, 113.285867
11	Акшинский муниципальный округ Забайкальского края	76603000	МО МВД России "Акшинский" для ПП по Кыринскому району	7501001086	-	674230, КРАЙ ЗАБАЙКАЛЬСКИЙ, АКШИНСКИЙ МУНИЦИПАЛЬНЫЙ ОКРУГ, С АКША, УЛ. СОВЕТСКАЯ,	50.280136, 113.283621
12	Акшинский муниципальный округ Забайкальского края	76603000	ОАО "РЖД"	7708503727	49.1	Акшинский муниципальный округ	50.278962, 113.285867
13	Акшинский муниципальный округ Забайкальского края	76603000	Общество с ограниченной ответственностью "Забайкальские ресурсы"	7536055170	07.2	Акшинский муниципальный округ	50.278962, 113.285867
14	Акшинский муниципальный округ Забайкальского края	76603000	Общество с ограниченной ответственностью управляющая компания "ИВА"	7501003171	68.32.1	674230, КРАЙ ЗАБАЙКАЛЬСКИЙ, АКШИНСКИЙ МУНИЦИПАЛЬНЫЙ ОКРУГ, С АКША, УЛ. ЛАЗО, Д.21	50.284211, 113.294652
15	Акшинский муниципальный округ Забайкальского края	76603000	ПАО "РОССЕТИ СИБИРЬ"	2460069527	35.11	Акшинский муниципальный округ	50.278962, 113.285867
16	Александрово-Заводский муниципальный округ Забайкальского края	76604000	ОБЩЕСТВО С ОГРАНИЧЕННОЙ ОТВЕТСТВЕННОСТЬЮ ПРОИЗВОДСТВЕННО-КОММЕРЧЕСКОЕ ПРЕДПРИЯТИЕ "СОЮЗ И К"	7530005159	46.71.2	Александрово-Заводский муниципальный округ	50.924393, 117.935547

№ п/п	Муниципальное образование	Код ОКТМО	Наименование источника образования отходов	ИНН	ОКВЭД	Адрес источника образования отходов	Географические координаты (*)
17	Александрово-Заводский муниципальный округ Забайкальского края	76604000	ООО "Байкалруд"	7536059947	07.2	674632, КРАЙ ЗАБАЙКАЛЬСКИЙ, АЛЕКСАНДРОВО-ЗАВОДСКИЙ МУНИЦИПАЛЬНЫЙ ОКРУГ, С БУТУНТАЙ, ТЕР ТОР ЗАБАЙКАЛЬЕ	50.656516, 118.119288
18	Александрово-Заводский муниципальный округ Забайкальского края	76604000	ООО "ЗОЛОТАЯ ГОРА"	7536147960	07.29	674632, КРАЙ ЗАБАЙКАЛЬСКИЙ, АЛЕКСАНДРОВО-ЗАВОДСКИЙ МУНИЦИПАЛЬНЫЙ ОКРУГ, С БУТУНТАЙ, ТЕР ТОР ЗАБАЙКАЛЬЕ	50.656516, 118.119288
19	Александрово-Заводский муниципальный округ Забайкальского края	76604000	ПАО "РОССЕТИ СИБИРЬ"	2460069527	35.11	Александрово-Заводский муниципальный округ	50.924393, 117.935547
20	Муниципальный район «Балейский район»	76606000	Государственное автономное учреждение социального обслуживания "Реабилитационный центр "Шиванда" Забайкальского края	7527005776	87.1	Балейский муниципальный район	51.582284, 116.637948
21	Муниципальный район «Балейский район»	76606000	АО "ЗРК "ОМЧАК"	4909908164	71.12.3	Балейский муниципальный район	51.582284, 116.637948
22	Муниципальный район «Балейский район»	76606000	Государственное бюджетное учреждение "Балейская станция по борьбе с болезнями животных"	7503000514	75	673450, КРАЙ ЗАБАЙКАЛЬСКИЙ, Р-Н БАЛЕЙСКИЙ, Г. БАЛЕЙ, УЛ. ПРОФСОЮЗНАЯ, Д.70	51.586028, 116.630618
23	Муниципальный район «Балейский район»	76606000	ИП Коктышев Владимир Иванович	752800016004	47.3	Край Забайкальский, Район Балейский, Город Балей	51.582284, 116.637948
24	Муниципальный район «Балейский район»	76606000	Общество с ограниченной ответственностью "Тасеевское"	7528004704	07.29.41	673450, КРАЙ ЗАБАЙКАЛЬСКИЙ, Р-Н БАЛЕЙСКИЙ, Г. БАЛЕЙ, ТЕР ТОР ЗАБАЙКАЛЬЕ	51.582284, 116.637948
25	Муниципальный район «Балейский район»	76606000	ООО "Каменский карьер"	7528004655	07.29.41	673450, КРАЙ ЗАБАЙКАЛЬСКИЙ, Р-Н БАЛЕЙСКИЙ, Г. БАЛЕЙ, УЛ. ПИОНЕРСКАЯ, Д.4, КВ.3	51.583431, 116.647398
26	Муниципальный район «Балейский район»	76606000	ООО "РУДНИК КАЗАКОВСКИЙ"	7528006130	07.29	673450, КРАЙ ЗАБАЙКАЛЬСКИЙ, Р-Н БАЛЕЙСКИЙ, Г. БАЛЕЙ, ЗОНА ПРОМЫШЛЕННАЯ 2-Я, Д. 2	51.582284, 116.637948
27	Муниципальный район «Балейский район»	76606000	ПАО "РОССЕТИ СИБИРЬ"	2460069527	35.11	Балейский муниципальный район	51.582284, 116.637948
28	Муниципальный район «Балейский район»	76606000	Санаторий Ургучан филиал ГАУ СО РЦ Шиванда	7527005776	87.1	Балейский муниципальный район	51.582284, 116.637948
29	Муниципальный район «Борзинский район»	76609000	Общество с ограниченной ответственностью "РесурсТранс"	7714731464	49.4	Борзинский муниципальный район	50.387629, 116.523485
30	Муниципальный район «Борзинский район»	76609000	Акционерное общество "Оборонэнерго"	7704726225	35.11	Борзинский муниципальный район	50.387629, 116.523485
31	Муниципальный район «Борзинский район»	76609000	Акционерное Общество "Разрез Харанорский"	7529001079	05.20.1	674607, КРАЙ ЗАБАЙКАЛЬСКИЙ, Р-Н БОРЗИНСКИЙ, ПГТ ШЕРЛОВАЯ ГОРА	50.527762, 116.315192
32	Муниципальный район «Борзинский район»	76609000	АО "Читаавтотранс"	7536033811	49.39.12	Борзинский муниципальный район	50.387629, 116.523485
33	Муниципальный район «Борзинский район»	76609000	ИП Самсомян Ашот Гвидонович	752920724440	46.3	КРАЙ ЗАБАЙКАЛЬСКИЙ, РАЙОН БОРЗИНСКИЙ, ГОРОД БОРЗЯ	50.391551, 116.527042

№ п/п	Муниципальное образование	Код ОКТМО	Наименование источника образования отходов	ИНН	ОКВЭД	Адрес источника образования отходов	Географические координаты (*)
34	Муниципальный район «Борзинский район»	76609000	Муниципальное бюджетное учреждение "Хозяйственно-эксплуатационная служба системы образования"	7515007786	35.30.4	Борзинский муниципальный район	50.387629, 116.523485
35	Муниципальный район «Борзинский район»	76609000	ОАО "РЖД"	7708503727	49.1	Борзинский муниципальный район	50.387629, 116.523485
36	Муниципальный район «Борзинский район»	76609000	Общество с ограниченной ответственностью "Комфорт"	8001005101	68.20.2	Борзинский муниципальный район	50.387629, 116.523485
37	Муниципальный район «Борзинский район»	76609000	ОМВД РОССИИ ПО БОРЗИНСКОМУ РАЙОНУ	7529003492	84.24	674600, КРАЙ ЗАБАЙКАЛЬСКИЙ, Р-Н БОРЗИНСКИЙ, Г. БОРЗЯ, УЛ. СОВЕТСКАЯ, Д.11	50.399137, 116.544541
38	Муниципальный район «Борзинский район»	76609000	ООО "ЛОКОТЕХ-СЕРВИС"	7704758153	52.21.1	Борзинский муниципальный район	50.387629, 116.523485
39	Муниципальный район «Борзинский район»	76609000	ООО "Молоко"	7529000364	10.51	674600, КРАЙ ЗАБАЙКАЛЬСКИЙ, Р-Н БОРЗИНСКИЙ, Г. БОРЗЯ, УЛ. ПРОМЫШЛЕННАЯ, Д.1	50.387835, 116.496787
40	Муниципальный район «Борзинский район»	76609000	ПАО "РОССЕТИ СИБИРЬ"	2460069527	35.11	Борзинский муниципальный район	50.387629, 116.523485
41	Муниципальный район «Борзинский район»	76609000	ПАО "ТГК-14"	7534018889	35.11.1	Борзинский муниципальный район	50.387629, 116.523485
42	Муниципальный район «Борзинский район»	76609000	Сказка, ООО	7529000413	47.1	674607, КРАЙ ЗАБАЙКАЛЬСКИЙ, Р-Н БОРЗИНСКИЙ, ПГТ ШЕРЛОВАЯ ГОРА, УЛ. ЛЕНИНА, Д.8	50.525392, 116.309282
43	Муниципальный район «Борзинский район»	76609000	УПФР В Г. КРАСНОКАМЕНСКЕ ЗАБАЙКАЛЬСКОГО КРАЯ (МЕЖРАЙОННОЕ)	7530012861	84.3	Борзинский муниципальный район	50.387629, 116.523485
44	Муниципальный район «Газимуро-Заводский район»	76610000	Акционерное общество "Ново-Широкинский рудник"	7504001084	07.29.4	673634, КРАЙ ЗАБАЙКАЛЬСКИЙ, Р-Н ГАЗИМУРО-ЗАВОДСКИЙ, С ШИРОКАЯ	51.599496, 118.693186
45	Муниципальный район «Газимуро-Заводский район»	76610000	Закрытое акционерное общество Витимгеопром	302000470	07.29.41	Газимуро-Заводский муниципальный район	51.548048, 118.340705
46	Муниципальный район «Газимуро-Заводский район»	76610000	КГУП "Автомобильные дороги Забайкалья"	7536002877	52.21.22	Газимуро-Заводский муниципальный район	51.548048, 118.340705
47	Муниципальный район «Газимуро-Заводский район»	76610000	МО МВД России "Газимуро-Заводский"	7504000122	-	673630, КРАЙ ЗАБАЙКАЛЬСКИЙ, Р-Н ГАЗИМУРО-ЗАВОДСКИЙ, С ГАЗИМУРСКИЙ ЗАВОД, УЛ. ЖУРАВЛЕВА, Д.10	51.55077, 118.335171
48	Муниципальный район «Газимуро-Заводский район»	76610000	Общество с ограниченной ответственностью "Горнорудная Компания"	7508006862	07.29.4	673630, КРАЙ ЗАБАЙКАЛЬСКИЙ, Р-Н ГАЗИМУРО-ЗАВОДСКИЙ, С ГАЗИМУРСКИЙ ЗАВОД, УЛ. ЖУРАВЛЕВА, Д.32	51.55002, 118.329422
49	Муниципальный район «Газимуро-Заводский район»	76610000	Общество с ограниченной ответственностью "Корякмайнинг"	7709747010	07.29.41	Газимуро-Заводский муниципальный район	51.548048, 118.340705
50	Муниципальный район «Газимуро-Заводский район»	76610000	Общество с ограниченной ответственностью "Урюмкан"	7504001503	07.29.41	Газимуро-Заводский муниципальный район	51.548048, 118.340705

№ п/п	Муниципальное образование	Код ОКТМО	Наименование источника образования отходов	ИНН	ОКВЭД	Адрес источника образования отходов	Географические координаты (*)
51	Муниципальный район «Газимуро-Заводский район»	76610000	ООО "ГРК "БЫСТРИНСКОЕ"	7701568891	07.29.1	Газимуро-Заводский муниципальный район	51.548048, 118.340705
52	Муниципальный район «Газимуро-Заводский район»	76610000	ООО «Аэмкан»	7536173907	-	Газимуро-Заводский муниципальный район	51.548048, 118.340705
53	Муниципальный район «Газимуро-Заводский район»	76610000	ООО ГДК "НУРГОЛД"	2702092824	07.29.41	Газимуро-Заводский муниципальный район	51.548048, 118.340705
54	Муниципальный район «Газимуро-Заводский район»	76610000	ПАО "РОССЕТИ СИБИРЬ"	2460069527	35.11	Газимуро-Заводский муниципальный район	51.548048, 118.340705
55	Городской округ «Город Петровск-Забайкальский»	76715000	Общество с ограниченной ответственностью "РесурсТранс"	7714731464	49.4	Городской округ город Петровск-Забайкальский	51.274889, 108.846689
56	Городской округ «Город Петровск-Забайкальский»	76715000	Индивидуальный предприниматель Мелентьева Светлана Владимировна	753103073173	47.3	КРАЙ ЗАБАЙКАЛЬСКИЙ, РАЙОН ПЕТРОВСК-ЗАБАЙКАЛЬСКИЙ, ГОРОД ПЕТРОВСК-ЗАБАЙКАЛЬСКИЙ	51.276354, 108.853579
57	Городской округ «Город Петровск-Забайкальский»	76715000	ИП Абулов М.М.О.	753100757087	10.71	КРАЙ ЗАБАЙКАЛЬСКИЙ, РАЙОН ПЕТРОВСК-ЗАБАЙКАЛЬСКИЙ, ГОРОД ПЕТРОВСК-ЗАБАЙКАЛЬСКИЙ	51.276354, 108.853579
58	Городской округ «Город Петровск-Забайкальский»	76715000	ИП Бредний Д.В.	32624706657	47.11.1	Городской округ город Петровск-Забайкальский	51.274889, 108.846689
59	Городской округ «Город Петровск-Забайкальский»	76715000	ИП Логунова И.А.	753102011022	68.2	Городской округ город Петровск-Забайкальский	51.274889, 108.846689
60	Городской округ «Город Петровск-Забайкальский»	76715000	ИП Резанов Р.Г.	753100910264	02.20	КРАЙ ЗАБАЙКАЛЬСКИЙ, РАЙОН ПЕТРОВСК-ЗАБАЙКАЛЬСКИЙ, ГОРОД ПЕТРОВСК-ЗАБАЙКАЛЬСКИЙ	51.276354, 108.853579
61	Городской округ «Город Петровск-Забайкальский»	76715000	ИП Самсонов В.Ф.	753101538360	02.20	КРАЙ ЗАБАЙКАЛЬСКИЙ, РАЙОН ПЕТРОВСК-ЗАБАЙКАЛЬСКИЙ, ГОРОД ПЕТРОВСК-ЗАБАЙКАЛЬСКИЙ	51.276354, 108.853579
62	Городской округ «Город Петровск-Забайкальский»	76715000	МЧ-1	7708503727	52.24	Городской округ город Петровск-Забайкальский	51.274889, 108.846689
63	Городской округ «Город Петровск-Забайкальский»	76715000	ОАО "РЖД"	7708503727	49.1	Городской округ город Петровск-Забайкальский	51.274889, 108.846689
64	Городской округ «Город Петровск-Забайкальский»	76715000	Общество с ограниченной ответственностью "Авеста"	326500190	16.10	Городской округ город Петровск-Забайкальский	51.274889, 108.846689
65	Городской округ «Город Петровск-Забайкальский»	76715000	Общество с ограниченной ответственностью "Петровскнефтепродукт"	7531001654	46.71.2	673004, КРАЙ ЗАБАЙКАЛЬСКИЙ, Р-Н ПЕТРОВСК-ЗАБАЙКАЛЬСКИЙ, Г. ПЕТРОВСК-ЗАБАЙКАЛЬСКИЙ, УЛ. ТРАКТОРНАЯ, Д. 74	51.302929, 108.86974
66	Городской округ «Город Петровск-Забайкальский»	76715000	ООО "Арго"	7531004912	02.20	673005, КРАЙ ЗАБАЙКАЛЬСКИЙ, Р-Н ПЕТРОВСК-ЗАБАЙКАЛЬСКИЙ, Г. ПЕТРОВСК-ЗАБАЙКАЛЬСКИЙ, УЛ. МЕТАЛЛУРГОВ, Д.218	51.253749, 108.837544

№ п/п	Муниципальное образование	Код ОКТМО	Наименование источника образования отходов	ИНН	ОКВЭД	Адрес источника образования отходов	Географические координаты (*)
67	Городской округ «Город Петровск-Забайкальский»	76715000	ООО "Берон"	7531007350	02.20	673005, КРАЙ ЗАБАЙКАЛЬСКИЙ, Р-Н ПЕТРОВСК-ЗАБАЙКАЛЬСКИЙ, Г. ПЕТРОВСК-ЗАБАЙКАЛЬСКИЙ, МКР 1-й, Д. 8, КВ. 1	51.256088, 108.817242
68	Городской округ «Город Петровск-Забайкальский»	76715000	ООО "Металл Групп"	7531003683	38.32.2	673005, КРАЙ ЗАБАЙКАЛЬСКИЙ, Р-Н ПЕТРОВСК-ЗАБАЙКАЛЬСКИЙ, Г. ПЕТРОВСК-ЗАБАЙКАЛЬСКИЙ, КВ-Л ВОДОСТРОЙ, Д.1	51.256398, 108.850552
69	Городской округ «Город Петровск-Забайкальский»	76715000	ООО "ПЕТРОВСКИЙ ШПЗ"	7531005754	16.10	673005, КРАЙ ЗАБАЙКАЛЬСКИЙ, Р-Н ПЕТРОВСК-ЗАБАЙКАЛЬСКИЙ, Г. ПЕТРОВСК-ЗАБАЙКАЛЬСКИЙ, УЛ. МЕТАЛЛУРГОВ, Д.1	51.26088, 108.849714
70	Городской округ «Город Петровск-Забайкальский»	76715000	ООО "Развитие+"	7531007399	02.20	673000, КРАЙ ЗАБАЙКАЛЬСКИЙ, Р-Н ПЕТРОВСК-ЗАБАЙКАЛЬСКИЙ, Г. ПЕТРОВСК-ЗАБАЙКАЛЬСКИЙ, УЛ. КРАСНАЯ, Д. 158	51.286534, 108.821491
71	Городской округ «Город Петровск-Забайкальский»	76715000	ООО "СЕЛЕНА"	7517001765	02.20	673020, КРАЙ ЗАБАЙКАЛЬСКИЙ, Р-Н ПЕТРОВСК-ЗАБАЙКАЛЬСКИЙ, С БАЛЯГА, УЛ. ШОССЕЙНАЯ, Д.11, К.А	51.169718, 108.89889
72	Городской округ «Город Петровск-Забайкальский»	76715000	ООО "Транс Сибирь"	7536146565	02.20	Городской округ город Петровск-Забайкальский	51.274889, 108.846689
73	Городской округ «Город Петровск-Забайкальский»	76715000	ООО "Экспорт Партнер"	7536158874	46.73	Городской округ город Петровск-Забайкальский	51.274889, 108.846689
74	Городской округ «Город Петровск-Забайкальский»	76715000	ПАО "РОССЕТИ СИБИРЬ"	2460069527	35.11	Городской округ город Петровск-Забайкальский	51.274889, 108.846689
75	Городской округ «Город Чита»	76701000	Акционерное Общество "Прииск Усть-Кара"	7519001200	07.29.41	672039, КРАЙ ЗАБАЙКАЛЬСКИЙ, Г. ЧИТА, УЛ. ПЕТРОВСКО-ЗАВОДСКАЯ, Д. 29, КВ. 43	52.030361, 113.526921
76	Городской округ «Город Чита»	76701000	Акционерное общество "Региональное управление строительства"	7530008329	41.2	672007, КРАЙ ЗАБАЙКАЛЬСКИЙ, Г. ЧИТА, УЛ. ЧКАЛОВА, Д.158	52.039818, 113.496315
77	Городской округ «Город Чита»	76701000	Индивидуальный предприниматель Ворожейкин Сергей Николаевич	75340022847	55.1	Городской округ город Чита	52.033635, 113.501049
78	Городской округ «Город Чита»	76701000	Общество с ограниченной ответственностью "РесурсТранс"	7714731464	49.4	Городской округ город Чита	52.033973, 113.499432
79	Городской округ «Город Чита»	76701000	"ОМС №3" - филиал АО "1470 УМТО"	7729634801	52.1	Городской округ город Чита	52.033973, 113.499432
80	Городской округ «Город Чита»	76701000	Акционерное общество "810 авиационный ремонтный завод"	7536080716	33.15	672003, КРАЙ ЗАБАЙКАЛЬСКИЙ, Г. ЧИТА, УЛ. ВЕРТОЛЕТНАЯ, Д.1	52.081945, 113.440323
81	Городской округ «Город Чита»	76701000	Акционерное общество "Забайкальская топливно-энергетическая компания"	7536169210	35.29	672000, КРАЙ ЗАБАЙКАЛЬСКИЙ, Г. ЧИТА, УЛ. ПЕТРОВСКАЯ, Д. 44	52.028133, 113.498624
82	Городской округ «Город Чита»	76701000	Акционерное общество "Оборонэнерго"	7704726225	35.11	Городской округ город Чита	52.033973, 113.499432

№ п/п	Муниципальное образование	Код ОКТМО	Наименование источника образования отходов	ИНН	ОКВЭД	Адрес источника образования отходов	Географические координаты (*)
83	Городской округ «Город Чита»	76701000	Акционерное общество "ОТП Банк"	7708001614	64.19	Городской округ город Чита	52.033973, 113.499432
84	Городской округ «Город Чита»	76701000	Акционерное общество "Производственное управление водоснабжения и водоотведения города Читы"	7536064538	37	672000, КРАЙ ЗАБАЙКАЛЬСКИЙ, Г. ЧИТА, УЛ. ЗАБАЙКАЛЬСКОГО РАБОЧЕГО, Д.63	52.032522, 113.510257
85	Городской округ «Город Чита»	76701000	АКЦИОНЕРНОЕ ОБЩЕСТВО "ТЕПЛОДОКАНАЛ"	7506004852	35.30.14	Городской округ город Чита	52.033973, 113.499432
86	Городской округ «Город Чита»	76701000	Акционерное общество "Читинский молочный комбинат"	7534001638	10.51	672020, КРАЙ ЗАБАЙКАЛЬСКИЙ, Г. ЧИТА, УЛ. БАЛЕЙСКАЯ, Д.2	51.999493, 113.475061
87	Городской округ «Город Чита»	76701000	АО «Вагонная ремонтная компания – 2»	7708737517	-	Городской округ город Чита	52.033973, 113.499432
88	Городской округ «Город Чита»	76701000	АО "Аэрочита"	7537011835	52.23.11	672018, КРАЙ ЗАБАЙКАЛЬСКИЙ, Г. ЧИТА, УЛ. ЗВЕЗДНАЯ, Д.17	52.020259, 113.308944
89	Городской округ «Город Чита»	76701000	АО "БИОСП"	7535008308	35.30.1	672014, КРАЙ ЗАБАЙКАЛЬСКИЙ, Г. ЧИТА, УЛ. ФАБРИЧНАЯ, Д.2, К.А	52.119796, 113.441132
90	Городской округ «Город Чита»	76701000	АО "Глория Джинс"	6166019871	47.71.1	Городской округ город Чита	52.033973, 113.499432
91	Городской округ «Город Чита»	76701000	АО "ПОЧТА РОССИИ"	7724490000	53.1	Городской округ город Чита	52.033973, 113.499432
92	Городской округ «Город Чита»	76701000	АО "ПРИИСК СОЛОВЬЁВСКИЙ"	2828002272	07.29.41	Городской округ город Чита	52.033973, 113.499432
93	Городской округ «Город Чита»	76701000	АО "РЖДСТРОЙ"	7708587205	43.12	Городской округ город Чита	52.033973, 113.499432
94	Городской округ «Город Чита»	76701000	АО "РОСЖЕЛДОРПРОЕКТ"	7708587910	71.09	Городской округ город Чита	52.033973, 113.499432
95	Городской округ «Город Чита»	76701000	АО "СЖС ВОСТОК ЛИМИТЕД"	7703007980	71.20.9	Городской округ город Чита	52.033973, 113.499432
96	Городской округ «Город Чита»	76701000	АО "Силикатный Завод"	7534000698	23.20.1	672015, КРАЙ ЗАБАЙКАЛЬСКИЙ, Г. ЧИТА, ТРАКТ АГИНСКИЙ, Д.27	52.005569, 113.566986
97	Городской округ «Город Чита»	76701000	АО "Хиагда"	302001219	07.21.11	Городской округ город Чита	52.033973, 113.499432
98	Городской округ «Город Чита»	76701000	АО "Читаавтотранс"	7536033811	49.39.12	672000, КРАЙ ЗАБАЙКАЛЬСКИЙ, ГОРОД ЧИТА, УЛИЦА КОСТЮШКО-ГРИГОРОВИЧА, 7	52.035414, 113.502711
99	Городской округ «Город Чита»	76701000	АО "ЧИТАГАЗАВТОСЕРВИС"	7532000163	45.2	672039, КРАЙ ЗАБАЙКАЛЬСКИЙ, Г. ЧИТА, УЛ. ВЕРХОЛЕНСКАЯ, Д.2А	52.028261, 113.532302
100	Городской округ «Город Чита»	76701000	АО "Читаспецвнештранс"	7536008653	49.41	672038, КРАЙ ЗАБАЙКАЛЬСКИЙ, Г. ЧИТА, УЛ. ГЕОДЕЗИЧЕСКАЯ, Д. 48, ОФИС 12	52.068228, 113.47507

№ п/п	Муниципальное образование	Код ОКТМО	Наименование источника образования отходов	ИНН	ОКВЭД	Адрес источника образования отходов	Географические координаты (*)
101	Городской округ «Город Чита»	76701000	АО "ЧКК"	7534004364	68.2	672020, Забайкальский край, Г.О. ГОРОД ЧИТА, Г ЧИТА, УЛ ЛАЗО, Д. 1Б	52.014228, 113.505406
102	Городской округ «Город Чита»	76701000	АО "Читаглавснаб"	7535001207	46.72.21	672040, КРАЙ ЗАБАЙКАЛЬСКИЙ, Г. ЧИТА, УЛ. АВИАЦИОННАЯ, Д.45	52.047041, 113.429283
103	Городской округ «Город Чита»	76701000	БАНК РОССИИ (Отделение Чита)	7702235133	64.11	Городской округ город Чита	52.033973, 113.499432
104	Городской округ «Город Чита»	76701000	БЩЕСТВО С ОГРАНИЧЕННОЙ ОТВЕТСТВЕННОСТЬЮ "ТОРГОВО-СТРОИТЕЛЬНАЯ КОМПАНИЯ"	7536124280	43.12	672007, КРАЙ ЗАБАЙКАЛЬСКИЙ, Г. ЧИТА, УЛ. КОСТЮШКО-ГРИГОРОВИЧА, Д. 85	52.045191, 113.482418
105	Городской округ «Город Чита»	76701000	Вагоноремонтное депо Чита	7708503727	49.1	Городской округ город Чита	52.033973, 113.499432
106	Городской округ «Город Чита»	76701000	ВОЕННЫЙ КОМИССАРИАТ ЗАБАЙКАЛЬСКОГО КРАЯ	7536011328	84.22	672010, Край Забайкальский, Г. Чита, УЛ. Амурская, Д.9	52.023345, 113.514686
107	Городской округ «Город Чита»	76701000	ВОЙСКОВАЯ ЧАСТЬ 28685	7534010174	84.24	672016, КРАЙ ЗАБАЙКАЛЬСКИЙ, Г. ЧИТА, УЛ. КУТУЗОВА, Д. 2А	51.988585, 113.578969
108	Городской округ «Город Чита»	76701000	ГАПОУ "ЧПК"	7536024581	85.21	672038, КРАЙ ЗАБАЙКАЛЬСКИЙ, Г. ЧИТА, УЛ. КРАСНОЙ ЗВЕЗДЫ, Д. 51, К. А	52.073166, 113.479786
109	Городской округ «Город Чита»	76701000	ГКУЗ "ККПБ ИМ. В.Х. КАНДИНСКОГО"	7537003104	86.1	672042, КРАЙ ЗАБАЙКАЛЬСКИЙ, Г. ЧИТА, ПР-Д ОКРУЖНОЙ, Д. 3, К. 10	52.082111, 113.368539
110	Городской округ «Город Чита»	76701000	Государственное бюджетное учреждение "Спортивная школа олимпийского резерва №1" Забайкальского края	7534016828	93.19	672012, КРАЙ ЗАБАЙКАЛЬСКИЙ, Г. ЧИТА, УЛ. БОГОМЯГКОВА, Д. 65	52.046111, 113.499765
111	Городской округ «Город Чита»	76701000	Государственное профессиональное образовательное учреждение "Забайкальский техникум профессиональных технологий и сервиса"	7537007780	85.21	672042, КРАЙ ЗАБАЙКАЛЬСКИЙ, Г. ЧИТА, УЛ. ТРУДА, Д.14	52.079891, 113.375465
112	Городской округ «Город Чита»	76701000	Государственное унитарное предприятие Забайкальского края «Аптечный склад»	7534000240	46.46.1	672016, КРАЙ ЗАБАЙКАЛЬСКИЙ, Г. ЧИТА, ПР-Д АПТЕЧНЫЙ, Д. 16	51.988241, 113.566995
113	Городской округ «Город Чита»	76701000	Государственное бюджетное стационарное учреждение социального обслуживания "Социально-реабилитационный центр для несовершеннолетних "Надежда" Забайкальского края	7537007765	87.9	672023, КРАЙ ЗАБАЙКАЛЬСКИЙ, Г. ЧИТА, УЛ. НАЗАРА ГУБИНА, Д. 24, К. 3	51.982916, 113.271197
114	Городской округ «Город Чита»	76701000	Забайкалкрайстат	7532001537	84.11	672000, КРАЙ ЗАБАЙКАЛЬСКИЙ, Г. ЧИТА, УЛ. АНОХИНА, Д.83	52.031369, 113.498435

№ п/п	Муниципальное образование	Код ОКТМО	Наименование источника образования отходов	ИНН	ОКВЭД	Адрес источника образования отходов	Географические координаты (*)
115	Городской округ «Город Чита»	76701000	Забайкальский институт железнодорожного транспорта-филиал федерального государственного бюджетного образовательного учреждения высшего образования «Иркутский государственный университет путей сообщения»	3812010086	85	Городской округ город Чита	52.033973, 113.499432
116	Городской округ «Город Чита»	76701000	Забайкальский крайпотребсоюз	7536008660	70.22	672090, КРАЙ ЗАБАЙКАЛЬСКИЙ, Г. ЧИТА, УЛ. КУРНАТОВСКОГО, Д.10	52.035286, 113.493378
117	Городской округ «Город Чита»	76701000	ЗАБАЙКАЛЬСКИЙ ФИЛИАЛ-ВАГОННЫЙ УЧАСТОК ЧИТА	7708709686	49.10.11	Городской округ город Чита	52.033973, 113.499432
118	Городской округ «Город Чита»	76701000	Забайкальское КУИ	7703030058	64.11	Городской округ город Чита	52.033973, 113.499432
119	Городской округ «Город Чита»	76701000	Забайкальское линейное управление Министерства внутренних дел Российской Федерации на транспорте	7536031973	84.24	672000, КРАЙ ЗАБАЙКАЛЬСКИЙ, ГОРОД ЧИТА, УЛИЦА АМУРСКАЯ, 56	52.027629, 113.50546
120	Городской округ «Город Чита»	76701000	ЗАКРЫТОЕ АКЦИОНЕРНОЕ ОБЩЕСТВО "МАККАВЕЕВСКОЕ"	7524010190	10.13.1	672042, КРАЙ ЗАБАЙКАЛЬСКИЙ, Г. ЧИТА, УЛ. КОСМОНАВТОВ, Д.20, К.10	52.084252, 113.392443
121	Городской округ «Город Чита»	76701000	Закрытое акционерное общество "Читаагропромтранс"	7534000063	68.20.2	672001, КРАЙ ЗАБАЙКАЛЬСКИЙ, Г. ЧИТА, ТРАКТ МОСКОВСКИЙ, Д.14А	52.019333, 113.480756
122	Городской округ «Город Чита»	76701000	ЗАО "ЧИТИНСКИЕ КЛЮЧИ"	7534008200	11.05	672020, КРАЙ ЗАБАЙКАЛЬСКИЙ, Г. ЧИТА, УЛ. ПРОМЫШЛЕННАЯ, Д.7	51.997158, 113.47692
123	Городской округ «Город Чита»	76701000	ЗАО ЧКСО	7524001290	68.2	Городской округ город Чита	52.033973, 113.499432
124	Городской округ «Город Чита»	76701000	ЗАОр"НП Читагражданпроект"	7536001626	71.11	672000, КРАЙ ЗАБАЙКАЛЬСКИЙ, Г. ЧИТА, УЛ. АНОХИНА, Д. 81А	52.031053, 113.499055
125	Городской округ «Город Чита»	76701000	Индивидуальный предприниматель Алёкминский Игорь Сергеевич	753700021404	47.5	Городской округ город Чита	52.033635, 113.501049
126	Городской округ «Город Чита»	76701000	Индивидуальный предприниматель Андреевская Оксана Юрьевна	753602665922	68.20.2	Городской округ город Чита	52.033635, 113.501049
127	Городской округ «Город Чита»	76701000	Индивидуальный предприниматель Бажин Юрий Викторович	753600109214	46.32.1	Городской округ город Чита	52.033973, 113.499432
128	Городской округ «Город Чита»	76701000	Индивидуальный предприниматель Батурин Игорь Юрьевич	752703687511	45.2	Городской округ город Чита	52.033635, 113.501049
129	Городской округ «Город Чита»	76701000	Индивидуальный предприниматель Бунаков Роман Васильевич	753700033382	45.31.1	Городской округ город Чита	52.033635, 113.501049
130	Городской округ «Город Чита»	76701000	Индивидуальный предприниматель Грядунов Сергей Николаевич	753400196516	45.2	Городской округ город Чита	52.033635, 113.501049
131	Городской округ «Город Чита»	76701000	Индивидуальный предприниматель Калашников Сергей Николаевич	753600457236	45.20.1	Городской округ город Чита	52.033635, 113.501049

№ п/п	Муниципальное образование	Код ОКТМО	Наименование источника образования отходов	ИНН	ОКВЭД	Адрес источника образования отходов	Географические координаты (*)
132	Городской округ «Город Чита»	76701000	Индивидуальный предприниматель Конюков Евгений Владимирович	753600883001	23.6	Городской округ город Чита	52.033635, 113.501049
133	Городской округ «Город Чита»	76701000	Индивидуальный предприниматель Новиков Олег Викторович	753610547915	68.2	Городской округ город Чита	52.033635, 113.501049
134	Городской округ «Город Чита»	76701000	Индивидуальный предприниматель Пацова Светлана Валерьевна	753604709043	45.3	Городской округ город Чита	52.033635, 113.501049
135	Городской округ «Город Чита»	76701000	Индивидуальный предприниматель Поляков Виктор Владимирович	753500145642	45.2	Городской округ город Чита	52.033635, 113.501049
136	Городской округ «Город Чита»	76701000	Индивидуальный предприниматель Сорокин Андрей Евгеньевич	753603766200	68.20.2	Городской округ город Чита	52.033635, 113.501049
137	Городской округ «Город Чита»	76701000	ИП Бражник Георгий Михайлович	753600083767	45.32	Городской округ город Чита	52.033635, 113.501049
138	Городской округ «Город Чита»	76701000	ИП Дамбаева Надежда Ивановна	753401596669	47.72.1	Городской округ город Чита	52.033635, 113.501049
139	Городской округ «Город Чита»	76701000	ИП Данилович Валерий Анатольевич	753500088105	68.20.2	Городской округ город Чита	52.033973, 113.499432
140	Городской округ «Город Чита»	76701000	ИП ДОРОЖКОВ ОЛЕГ ИВАНОВИЧ	753700308608	47.2	Городской округ город Чита	52.033635, 113.501049
141	Городской округ «Город Чита»	76701000	ИП Дутов Владимир Юрьевич	753606440503	45.31.1	Городской округ город Чита	52.033635, 113.501049
142	Городской округ «Город Чита»	76701000	ИП Жалсанова Туяна Бабудоржиевна	753700178130	56.1	Городской округ город Чита	52.033635, 113.501049
143	Городской округ «Город Чита»	76701000	ИП Ищенко Александр Сергеевич	753602544389	45.32	Городской округ город Чита	52.033635, 113.501049
144	Городской округ «Город Чита»	76701000	ИП Калашников Олег Александрович	753700012287	38.32.4	Городской округ город Чита	52.033635, 113.501049
145	Городской округ «Город Чита»	76701000	ИП Кулешова Елена Юрьевна	753612219571	16.10	Городской округ город Чита	52.033635, 113.501049
146	Городской округ «Город Чита»	76701000	ИП КФХ Кияева Л.В.	753400062505	01.41	Городской округ город Чита	52.033635, 113.501049
147	Городской округ «Город Чита»	76701000	ИП Маложенко О.С.	753617404169	55.9	Городской округ город Чита	52.033635, 113.501049
148	Городской округ «Город Чита»	76701000	ИП Маслова Е.В.	753501831852	-	Городской округ город Чита	52.033635, 113.501049
149	Городской округ «Город Чита»	76701000	ИП Михайлова О.В.	753603133303	45.2	Городской округ город Чита	52.033635, 113.501049
150	Городской округ «Город Чита»	76701000	ИП Мордохович Вера Николаевна	753600009629	45.32	Городской округ город Чита	52.033635, 113.501049

№ п/п	Муниципальное образование	Код ОКТМО	Наименование источника образования отходов	ИНН	ОКВЭД	Адрес источника образования отходов	Географические координаты (*)
151	Городской округ «Город Чита»	76701000	ИП Новикова Валентина Иннокентьевна	753400071411	55.1	Городской округ город Чита	52.033635, 113.501049
152	Городской округ «Город Чита»	76701000	ИП ОСТАХОВ АНДРЕЙ ВЛАДИМИРОВИЧ	752400001035	46.69.9	Городской округ город Чита	52.033973, 113.499432
153	Городской округ «Город Чита»	76701000	ИП Пероль Александр Анатольевич	753605575770	47.19	Городской округ город Чита	52.033635, 113.501049
154	Городской округ «Город Чита»	76701000	ИП Ситтель Ксения Анатольевна	753615377819	-	Городской округ город Чита	52.033635, 113.501049
155	Городской округ «Город Чита»	76701000	ИП Скрипиченко Игорь Борисович	753604898633	68.2	Городской округ город Чита	52.033635, 113.501049
156	Городской округ «Город Чита»	76701000	ИП Скубьев Алексей Васильевич	753600049999	47.78.3	Городской округ город Чита	52.033973, 113.499432
157	Городской округ «Город Чита»	76701000	ИП СМИРНОВ ВИКТОР ВЛАДИМИРОВИЧ	30200259472	45.2	Городской округ город Чита	52.033635, 113.501049
158	Городской округ «Город Чита»	76701000	ИП Трощко Станислав Станиславович	752201712605	47.19	Городской округ город Чита	52.033635, 113.501049
159	Городской округ «Город Чита»	76701000	ИП Хабаров Виталий Анатольевич	753600041703	10.19	Городской округ город Чита	52.033635, 113.501049
160	Городской округ «Город Чита»	76701000	ИП Цымбалюк Владимир Александрович	753600357009	45.2	Городской округ город Чита	52.033635, 113.501049
161	Городской округ «Город Чита»	76701000	ИП Чекишов Валерий Иванович	753600024553	68.20.2	Городской округ город Чита	52.033635, 113.501049
162	Городской округ «Город Чита»	76701000	ИП Чердынцев Сергей Александрович	753500291763	47.3	Городской округ город Чита	52.033635, 113.501049
163	Городской округ «Город Чита»	76701000	ИП ШАДРИН ЮРИЙ АЛЕКСАНДРОВИЧ	753702917997	52.21.24	Городской округ город Чита	52.033635, 113.501049
164	Городской округ «Город Чита»	76701000	ИП Шитов Игорь Олегович	753500089701	45.3	Городской округ город Чита	52.033635, 113.501049
165	Городской округ «Город Чита»	76701000	ИП Шолохова Наталья Анатольевна	753405679228	46.73	Городской округ город Чита	52.033635, 113.501049
166	Городской округ «Город Чита»	76701000	КГУП "Автомобильные дороги Забайкалья"	7536002877	52.21.22	672027, КРАЙ ЗАБАЙКАЛЬСКИЙ, Г. ЧИТА, УЛ. ТОКМАКОВА, Д. 46, ПОМЕЩ. 8	52.046128, 113.525268
167	Городской округ «Город Чита»	76701000	Краевое государственное учреждение "Читинская база авиационной охраны лесов"	7536078308	02.40	672038, КРАЙ ЗАБАЙКАЛЬСКИЙ, Г. ЧИТА, УЛ. ГЕОДЕЗИЧЕСКАЯ, Д.46	52.065222, 113.475124
168	Городской округ «Город Чита»	76701000	КФХ "ЧЕМ-ЧЕН"	75240005658	01.11	Городской округ город Чита	52.033973, 113.499432
169	Городской округ «Город Чита»	76701000	МБДОУ "Детский сад №19"	7536133848	85.11	672037, КРАЙ ЗАБАЙКАЛЬСКИЙ, ГОРОД ЧИТА, УЛИЦА ЕВГЕНИЯ ГАЮСАНА, 32, Б, ПОМЕЩЕНИЕ 1	52.065382, 113.469788
170	Городской округ «Город Чита»	76701000	МБДОУ "Детский сад №25"	7536037284	85.11	672038, КРАЙ ЗАБАЙКАЛЬСКИЙ, Г. ЧИТА, МКР ГЕОФИЗИЧЕСКИЙ, Д.19	52.087169, 113.483757
171	Городской округ «Город Чита»	76701000	МБДОУ "Детский сад №79"	7537006923	85.11	672042, КРАЙ ЗАБАЙКАЛЬСКИЙ, Г. ЧИТА, МКР 4-Й, Д.15 Б	52.072391, 113.392191

№ п/п	Муниципальное образование	Код ОКТМО	Наименование источника образования отходов	ИНН	ОКВЭД	Адрес источника образования отходов	Географические координаты (*)
172	Городской округ «Город Чита»	76701000	МБДОУ " Детский сад №73"	7536028378	85.11	672000, КРАЙ ЗАБАЙКАЛЬСКИЙ, Г. ЧИТА, УЛ. КОСТЮШКО-ГРИГОРОВИЧА, Д.32	52.037081, 113.499944
173	Городской округ «Город Чита»	76701000	МБДОУ "№Детский сад №26"	7536139871	85.11	672027, КРАЙ ЗАБАЙКАЛЬСКИЙ, Г. ЧИТА, УЛ. СМОЛЕНСКАЯ, Д.26	52.041785, 113.514731
174	Городской округ «Город Чита»	76701000	МБДОУ "Детский сад "77"	7535006276	85.11	672006, КРАЙ ЗАБАЙКАЛЬСКИЙ, Г. ЧИТА, УЛ. ОНИСКЕВИЧА, Д.31	52.03363, 113.446036
175	Городской округ «Город Чита»	76701000	МБДОУ "Детский сад №15"	7535008210	85.11	672007, КРАЙ ЗАБАЙКАЛЬСКИЙ, Г. ЧИТА, УЛ. БАЛЯБИНА, Д.57	52.044061, 113.493378
176	Городской округ «Город Чита»	76701000	МБДОУ "Детский сад №17"	7534011065	85.11	672016, КРАЙ ЗАБАЙКАЛЬСКИЙ, Г. ЧИТА, УЛ. ЮНОСТИ, Д. 2	51.988906, 113.591429
177	Городской округ «Город Чита»	76701000	МБДОУ "Детский сад №21"	7536044475	85.11	672038, КРАЙ ЗАБАЙКАЛЬСКИЙ, Г. ЧИТА, УЛ. НОВОБУЛЬВАРНАЯ, Д.125	52.050802, 113.495794
178	Городской округ «Город Чита»	76701000	МБДОУ "Детский сад №22"	7536026483	85.11	672038, КРАЙ ЗАБАЙКАЛЬСКИЙ, Г. ЧИТА, УЛ. НЕЧАЕВА, Д.117	52.056623, 113.490224
179	Городской округ «Город Чита»	76701000	МБДОУ "Детский сад №23"	7534008993	85.11	672001, КРАЙ ЗАБАЙКАЛЬСКИЙ, Г. ЧИТА, УЛ. БЕКЕТОВА, Д.21	52.016407, 113.502091
180	Городской округ «Город Чита»	76701000	МБДОУ "Детский сад №24"	7536139864	85.11	672038, КРАЙ ЗАБАЙКАЛЬСКИЙ, Г. ЧИТА, УЛ. КРАСНОЙ ЗВЕЗДЫ, Д.16А	52.058937, 113.485481
181	Городской округ «Город Чита»	76701000	МБДОУ "Детский сад №27"	7536171699	85.11	672014, КРАЙ ЗАБАЙКАЛЬСКИЙ, Г. ЧИТА, УЛ. МАЛАЯ, Д. 9	52.033031, 113.481825
182	Городской округ «Город Чита»	76701000	МБДОУ "Детский сад №28"	7536026490	85.11	672038, КРАЙ ЗАБАЙКАЛЬСКИЙ, Г. ЧИТА, УЛ. НОВОБУЛЬВАРНАЯ, Д.131, К.А	52.051171, 113.493863
183	Городской округ «Город Чита»	76701000	МБДОУ "Детский сад №3"	7535008097	85.11	672006, КРАЙ ЗАБАЙКАЛЬСКИЙ, Г. ЧИТА, УЛ. 2-Я МОСКОВСКАЯ, Д.17	52.026028, 113.436379
184	Городской округ «Город Чита»	76701000	МБДОУ "Детский сад №32"	7536141648	85.11	672040, Край Забайкальский, Г. Чита, УЛ. Советская, Д. 15А	52.025091, 113.429983
185	Городской округ «Город Чита»	76701000	МБДОУ "Детский сад №33"	7537006899	85.11	672018, КРАЙ ЗАБАЙКАЛЬСКИЙ, Г. ЧИТА, УЛ. ГАЙДАРА, Д.5В	52.009838, 113.343575
186	Городской округ «Город Чита»	76701000	МБДОУ "Детский сад №34"	7537006962	85.11	672042, КРАЙ ЗАБАЙКАЛЬСКИЙ, Г. ЧИТА, УЛ. ТРУДА, Д.9, К.А	52.078485, 113.376624
187	Городской округ «Город Чита»	76701000	МБДОУ "Детский сад №35"	7534011192	85.11	672001, КРАЙ ЗАБАЙКАЛЬСКИЙ, Г. ЧИТА, МКР 1-Й, Д.12А	52.025224, 113.489452
188	Городской округ «Город Чита»	76701000	МБДОУ "детский сад №36"	7535006251	85.11	672014, КРАЙ ЗАБАЙКАЛЬСКИЙ, Г. ЧИТА, УЛ. ЦЕНТРАЛЬНАЯ, Д.21	52.105034, 113.443889
189	Городской округ «Город Чита»	76701000	МБДОУ "детский сад №37"	7536146205	85.11	672040, КРАЙ ЗАБАЙКАЛЬСКИЙ, Г. ЧИТА, УЛ. КЕНОНСКАЯ, Д. 25А	52.039774, 113.439389
190	Городской округ «Город Чита»	76701000	МБДОУ "Детский сад №38"	7534007816	85.11	672020, КРАЙ ЗАБАЙКАЛЬСКИЙ, Г. ЧИТА, ПЕР. ПРОМЫШЛЕННЫЙ, Д.2	52.010442, 113.484915
191	Городской округ «Город Чита»	76701000	МБДОУ "Детский сад №39"	7536028402	85.11	672027, КРАЙ ЗАБАЙКАЛЬСКИЙ, Г. ЧИТА, УЛ. НЕЧАЕВА, Д.8	52.045025, 113.522097
192	Городской округ «Город Чита»	76701000	МБДОУ "Детский сад №4"	7536089109	85.11	672015, КРАЙ ЗАБАЙКАЛЬСКИЙ, Г. ЧИТА, УЛ. КАЛАРСКАЯ, Д.40	51.992927, 113.551876

№ п/п	Муниципальное образование	Код ОКТМО	Наименование источника образования отходов	ИНН	ОКВЭД	Адрес источника образования отходов	Географические координаты (*)
193	Городской округ «Город Чита»	76701000	МБДОУ "Детский сад №43"	7536028280	85.11	672027, КРАЙ ЗАБАЙКАЛЬСКИЙ, Г. ЧИТА, УЛ. НОВОБУЛЬВАРНАЯ, Д.10	52.043159, 113.518899
194	Городской округ «Город Чита»	76701000	МБДОУ "Детский сад №44"	7537003175	85.11	672042, КРАЙ ЗАБАЙКАЛЬСКИЙ, Г. ЧИТА, УЛ. ЭНТУЗИАСТОВ, Д.39	52.063051, 113.352612
195	Городской округ «Город Чита»	76701000	МБДОУ "Детский сад №45"	7536026405	85.11	672049, Край Забайкальский, Г. Чита, МКР Северный, Д.45	52.07166, 113.483819
196	Городской округ «Город Чита»	76701000	МБДОУ "Детский сад №46"	7537003136	85.11	672022, Край Забайкальский, Г. Чита, УЛ. Автозаводская, Д.3, К.А	52.069352, 113.361936
197	Городской округ «Город Чита»	76701000	МБДОУ "Детский сад №47"	7534010270	85.11	672010, КРАЙ ЗАБАЙКАЛЬСКИЙ, Г. ЧИТА, УЛ. ДЕКАБРИСТОВ, Д.16	52.02314, 113.513733
198	Городской округ «Город Чита»	76701000	МБДОУ "Детский сад №49"	7534010181	85.11	672039, КРАЙ ЗАБАЙКАЛЬСКИЙ, Г. ЧИТА, УЛ. ГАГАРИНА, Д.8 Г	52.022331, 113.547348
199	Городской округ «Город Чита»	76701000	МБДОУ "Детский сад №5"	7536028427	85.11	672038, КРАЙ ЗАБАЙКАЛЬСКИЙ, Г. ЧИТА, УЛ. НЕЧАЕВА, Д.59	52.05335, 113.498624
200	Городской округ «Город Чита»	76701000	МБДОУ "Детский сад №50"	7537006867	85.11	672030, КРАЙ ЗАБАЙКАЛЬСКИЙ, Г. ЧИТА, УЛ. ТЕКСТИЛЬЩИКОВ, Д.14	52.073415, 113.372671
201	Городской округ «Город Чита»	76701000	МБДОУ "Детский сад №51"	7536101980	85.11	672000, КРАЙ ЗАБАЙКАЛЬСКИЙ, Г. ЧИТА, УЛ. ФЕДОРА ГЛАДКОВА, Д.10	52.070332, 113.486002
202	Городской округ «Город Чита»	76701000	МБДОУ "Детский сад №53"	7536028392	85.11	672012, КРАЙ ЗАБАЙКАЛЬСКИЙ, Г. ЧИТА, УЛ. ПОДГОРБУНСКОГО, Д.45	52.042865, 113.506421
203	Городской округ «Город Чита»	76701000	МБДОУ "Детский сад №55"	7534010287	85.11	672039, КРАЙ ЗАБАЙКАЛЬСКИЙ, Г. ЧИТА, УЛ. ГАГАРИНА, Д.14 А	52.020791, 113.547986
204	Городской округ «Город Чита»	76701000	МБДОУ "Детский сад №57"	7536152551	85.11	Городской округ город Чита	52.033635, 113.501049
205	Городской округ «Город Чита»	76701000	МБДОУ "Детский сад №58"	7537008938	85.11	672018, КРАЙ ЗАБАЙКАЛЬСКИЙ, Г. ЧИТА, УЛ. НОВАЯ, Д. 57	52.041441, 113.252961
206	Городской округ «Город Чита»	76701000	МБДОУ "Детский сад №59"	7535006068	85.11	672014, КРАЙ ЗАБАЙКАЛЬСКИЙ, Г. ЧИТА, УЛ. 5-Я МАЛАЯ, Д.6	52.034561, 113.479166
207	Городской округ «Город Чита»	76701000	МБДОУ "Детский сад №6"	7537011112	85.11	672018, КРАЙ ЗАБАЙКАЛЬСКИЙ, Г. ЧИТА, УЛ. ЗВЕЗДНАЯ, Д.15	52.019056, 113.302935
208	Городской округ «Город Чита»	76701000	МБДОУ "Детский сад №61"	7535008160	85.11	672014, КРАЙ ЗАБАЙКАЛЬСКИЙ, Г. ЧИТА, УЛ. НЕДОРЕЗОВА, Д.12	52.040893, 113.465395
209	Городской округ «Город Чита»	76701000	МБДОУ "детский сад №62"	7534010304	85.11	672020, КРАЙ ЗАБАЙКАЛЬСКИЙ, Г. ЧИТА, УЛ. ЯРОСЛАВСКОГО, Д.16 А	52.016856, 113.491617
210	Городской округ «Город Чита»	76701000	МБДОУ "Детский сад №63"	7536026532	85.11	672010, КРАЙ ЗАБАЙКАЛЬСКИЙ, Г. ЧИТА, УЛ. ЗАБАЙКАЛЬСКОГО РАБОЧЕГО, Д.33	52.030311, 113.515719
211	Городской округ «Город Чита»	76701000	МБДОУ "Детский сад №65"	7535006050	85.11	672040, КРАЙ ЗАБАЙКАЛЬСКИЙ, Г. ЧИТА, УЛ. МОЛОДЕЖНАЯ, Д.11	52.038023, 113.434062
212	Городской округ «Город Чита»	76701000	МБДОУ "Детский сад №66"	7535009460	-	672003, КРАЙ ЗАБАЙКАЛЬСКИЙ, Г. ЧИТА, УЛ. ЯМАРОВСКАЯ, Д.11	52.076354, 113.455945
213	Городской округ «Город Чита»	76701000	МБДОУ "Детский сад №68"	7534010311	85.11	672039, КРАЙ ЗАБАЙКАЛЬСКИЙ, Г. ЧИТА, УЛ. БЕЛОРУССКАЯ, Д.14	52.023273, 113.542129

№ п/п	Муниципальное образование	Код ОКТМО	Наименование источника образования отходов	ИНН	ОКВЭД	Адрес источника образования отходов	Географические координаты (*)
214	Городской округ «Город Чита»	76701000	МБДОУ "Детский сад №69"	7537006828	85.11	672030, Край Забайкальский, Г. Чита, УЛ. Весенняя, Д.9А	52.076476, 113.37966
215	Городской округ «Город Чита»	76701000	МБДОУ "Детский сад №7"	7537006987	85.11	672023, Край Забайкальский, Г. Чита, МКР Агрогородок Опытный, Д.13	51.975993, 113.257579
216	Городской округ «Город Чита»	76701000	МБДОУ "Детский сад №70"	7537006916	85.11	672042, КРАЙ ЗАБАЙКАЛЬСКИЙ, Г. ЧИТА, МКР 6-Й, Д.4А	52.066905, 113.390071
217	Городской округ «Город Чита»	76701000	МБДОУ "Детский сад №71"	7534010199	85.11	672010, КРАЙ ЗАБАЙКАЛЬСКИЙ, Г. ЧИТА, УЛ. БАРГУЗИНСКАЯ, Д.13	52.024509, 113.518809
218	Городской округ «Город Чита»	76701000	МБДОУ "Детский сад №72"	7536131287	85.11	672000, КРАЙ ЗАБАЙКАЛЬСКИЙ, Г. ЧИТА, УЛ. УГДАНСКАЯ, Д.11	52.039541, 113.510437
219	Городской округ «Город Чита»	76701000	МБДОУ "Детский сад №74"	7535009492	85.11	672000, КРАЙ ЗАБАЙКАЛЬСКИЙ, Г. ЧИТА, УЛ. ЛЕРМОНТОВА, Д.22	52.034732, 113.495013
220	Городской округ «Город Чита»	76701000	МБДОУ "Детский сад №75"	7536026540	85.11	672049, Край Забайкальский, Г. Чита, МКР Северный, Д.21	52.071815, 113.490314
221	Городской округ «Город Чита»	76701000	МБДОУ "Детский сад №78"	7536150258	85.11	672000, КРАЙ ЗАБАЙКАЛЬСКИЙ, Г. ЧИТА, УЛ. АНОХИНА, Д. 120А, ПОМЕЩ. 1	52.034212, 113.492327
222	Городской округ «Город Чита»	76701000	МБДОУ "Детский сад №8"	7536108545	85.11	672038, КРАЙ ЗАБАЙКАЛЬСКИЙ, Г. ЧИТА, МКР ОКТЯБРЬСКИЙ, Д.8	52.056318, 113.479984
223	Городской округ «Город Чита»	76701000	МБДОУ "Детский сад №81"	7537006955	85.11	672030, Край Забайкальский, Г. Чита, УЛ. Назара Широких, Д.10, К.А	52.077163, 113.373794
224	Городской округ «Город Чита»	76701000	МБДОУ "Детский сад №82"	7536028346	85.11	672049, Край Забайкальский, Г. Чита, МКР Северный, Д.26	52.073736, 113.489964
225	Городской округ «Город Чита»	76701000	МБДОУ "Детский сад №83"	7536028385	85.11	672039, КРАЙ ЗАБАЙКАЛЬСКИЙ, Г. ЧИТА, УЛ. АНГАРСКАЯ, Д.45	52.030987, 113.509826
226	Городской округ «Город Чита»	76701000	МБДОУ "Детский сад №85"	7536028811	85.11	672012, КРАЙ ЗАБАЙКАЛЬСКИЙ, Г. ЧИТА, УЛ. НЕЧАЕВА, Д.20	52.048642, 113.513087
227	Городской округ «Город Чита»	76701000	МБДОУ "Детский сад №86"	7537006850	85.11	672042, КРАЙ ЗАБАЙКАЛЬСКИЙ, Г. ЧИТА, МКР 5-Й, Д.21А	52.066456, 113.39918
228	Городской округ «Город Чита»	76701000	МБДОУ "Детский сад №92"	7535005716	85.11	672005, КРАЙ ЗАБАЙКАЛЬСКИЙ, Г. ЧИТА, УЛ. РАХОВА, Д.68	52.0515, 113.422105
229	Городской округ «Город Чита»	76701000	МБДОУ "Детский сад №93"	7537006810	85.11	672023, Край Забайкальский, Г. Чита, УЛ. Майская, Д.20, К.А	51.985462, 113.2702
230	Городской округ «Город Чита»	76701000	МБДОУ "Детский сад №97"	7536161316	85.11	672039, КРАЙ ЗАБАЙКАЛЬСКИЙ, Г. ЧИТА, УЛ. СЛАВЯНСКАЯ, Д. 10	52.02472, 113.548094
231	Городской округ «Город Чита»	76701000	МБДОУ "Детский сад №98"	7537006842	85.11	Городской округ город Чита	52.033973, 113.499432
232	Городской округ «Город Чита»	76701000	МБДОУ "Детский сад №99"	7536026099	85.11	672027, КРАЙ ЗАБАЙКАЛЬСКИЙ, Г. ЧИТА, УЛ. КАЙДАЛОВСКАЯ, Д.18	52.038511, 113.523696
233	Городской округ «Город Чита»	76701000	МБДОУ "Детский сад №96"	7537006835	85.11	672000, КРАЙ ЗАБАЙКАЛЬСКИЙ, Г. ЧИТА, УЛ. АНОХИНА, Д. 120А, ПОМЕЩ. 1	52.034212, 113.492327
234	Городской округ «Город Чита»	76701000	Мбдоу"детский сад №12	7536026490	85.11	672038, КРАЙ ЗАБАЙКАЛЬСКИЙ, Г. ЧИТА, УЛ. НОВОБУЛЬВАРНАЯ, Д.131, К.А	52.05171, 113.493863

№ п/п	Муниципальное образование	Код ОКТМО	Наименование источника образования отходов	ИНН	ОКВЭД	Адрес источника образования отходов	Географические координаты (*)
235	Городской округ «Город Чита»	76701000	МБДОУ "Детский сад №16"	7536028339	85.11	672022, КРАЙ ЗАБАЙКАЛЬСКИЙ, Г. ЧИТА, УЛ. НАГОРНАЯ, Д.24	52.018568, 113.401992
236	Городской округ «Город Чита»	76701000	МБУ "СШ №5"	7536026204	93.19	672027, КРАЙ ЗАБАЙКАЛЬСКИЙ, Г. ЧИТА, УЛ. ТОКМАКОВА, Д.1	52.037026, 113.515117
237	Городской округ «Город Чита»	76701000	МП "БПТ"	7532000678	96.04	672010, КРАЙ ЗАБАЙКАЛЬСКИЙ, Г. ЧИТА, УЛ. ПЕТРОВСКАЯ, Д.4	52.025185, 113.507185
238	Городской округ «Город Чита»	76701000	МП ППАП бюро "Геоплан"	7532000124	71.12.41	672000, КРАЙ ЗАБАЙКАЛЬСКИЙ, Г. ЧИТА, УЛ. 9 ЯНВАРЯ, Д.55	52.031391, 113.511236
239	Городской округ «Город Чита»	76701000	Муниципальное бюджетное дошкольное образовательное учреждение "Детский сад №10"	7536080730	85.11	672010, КРАЙ ЗАБАЙКАЛЬСКИЙ, Г. ЧИТА, УЛ. ИНГОДИНСКАЯ, Д.70	52.028388, 113.511012
240	Городской округ «Город Чита»	76701000	муниципальное бюджетное дошкольное образовательное учреждение "Детский сад № 14"	7535006269	85.11	672014, КРАЙ ЗАБАЙКАЛЬСКИЙ, Г. ЧИТА, УЛ. ЛОМОНОСОВА, Д.25	52.046128, 113.450869
241	Городской округ «Город Чита»	76701000	МУНИЦИПАЛЬНОЕ БЮДЖЕТНОЕ ДОШКОЛЬНОЕ ОБРАЗОВАТЕЛЬНОЕ УЧРЕЖДЕНИЕ "ДЕТСКИЙ САД № 2"	7536026476	-	672000, КРАЙ ЗАБАЙКАЛЬСКИЙ, Г. ЧИТА, УЛ. БАБУШКИНА, Д.58	52.038029, 113.504822
242	Городской округ «Город Чита»	76701000	МУНИЦИПАЛЬНОЕ БЮДЖЕТНОЕ ДОШКОЛЬНОЕ ОБРАЗОВАТЕЛЬНОЕ УЧРЕЖДЕНИЕ "ДЕТСКИЙ САД № 31"	7536026437	-	672038, КРАЙ ЗАБАЙКАЛЬСКИЙ, Г. ЧИТА, УЛ. ЕВГЕНИЯ ГАЮСАНА, Д. 18	52.064967, 113.475807
243	Городской округ «Город Чита»	76701000	муниципальное бюджетное дошкольное образовательное учреждение "Детский сад № 56"	7534010294	85.11	672020, КРАЙ ЗАБАЙКАЛЬСКИЙ, Г. ЧИТА, УЛ. 3-Я ЮЖНАЯ, Д.13, К.А	52.002675, 113.504041
244	Городской округ «Город Чита»	76701000	муниципальное бюджетное дошкольное образовательное учреждение "Детский сад № 9"	7535007819	85.11	672006, КРАЙ ЗАБАЙКАЛЬСКИЙ, Г. ЧИТА, УЛ. КАРЛА МАРКСА, Д.2	52.029735, 113.463536
245	Городской округ «Город Чита»	76701000	Муниципальное бюджетное дошкольное образовательное учреждение "Детский сад №101"	7536171995	85.11	672042, КРАЙ ЗАБАЙКАЛЬСКИЙ, Г. ЧИТА, МКР 4-Й, Д. 36А	52.075015, 113.391185
246	Городской округ «Город Чита»	76701000	Муниципальное бюджетное дошкольное образовательное учреждение "Детский сад №107"	7535008227	85.11	672007, КРАЙ ЗАБАЙКАЛЬСКИЙ, Г. ЧИТА, УЛ. КАСТРИНСКАЯ, Д.8	52.035647, 113.490826
247	Городской округ «Город Чита»	76701000	Муниципальное бюджетное дошкольное образовательное учреждение "Детский сад №11"	7536131304	85.11	672018, КРАЙ ЗАБАЙКАЛЬСКИЙ, Г. ЧИТА, УЛ. ТОВОЛЬСКАЯ, Д.12	52.011562, 113.327198
248	Городской округ «Город Чита»	76701000	Муниципальное бюджетное дошкольное образовательное учреждение "Детский сад №13"	7534010216	85.11	672020, КРАЙ ЗАБАЙКАЛЬСКИЙ, Г. ЧИТА, УЛ. АМУРСКАЯ, Д.24А	52.024548, 113.514245
249	Городской округ «Город Чита»	76701000	муниципальное бюджетное дошкольное образовательное учреждение "Детский сад присмотра и оздоровления с приоритетным осуществлением санитарно-гигиенических, профилактических и оздоровительных мероприятий и процедур № 30"	7536026525	85.11	672027, КРАЙ ЗАБАЙКАЛЬСКИЙ, Г. ЧИТА, УЛ. КАЙДАЛОВСКАЯ, Д.25, К.Б	52.042749, 113.523435

№ п/п	Муниципальное образование	Код ОКТМО	Наименование источника образования отходов	ИНН	ОКВЭД	Адрес источника образования отходов	Географические координаты (*)
250	Городской округ «Город Чита»	76701000	Муниципальное бюджетное дошкольное образовательное учреждение "Детский сад №106"	7535008107	85.11	672014, КРАЙ ЗАБАЙКАЛЬСКИЙ, Г. ЧИТА, УЛ. НАБЕРЕЖНАЯ, Д.70	52.043037, 113.465027
251	Городской округ «Город Чита»	76701000	Муниципальное бюджетное дошкольное образовательное учреждение "Детский сад №117"	7535005240	85.11	672006, КРАЙ ЗАБАЙКАЛЬСКИЙ, Г. ЧИТА, УЛ. ОНИСКЕВИЧА, Д.15	52.031735, 113.451193
252	Городской округ «Город Чита»	76701000	Муниципальное бюджетное дошкольное образовательное учреждение "Детский сад №20"	7536139920	85.11	672000, КРАЙ ЗАБАЙКАЛЬСКИЙ, Г. ЧИТА, УЛ. АНОХИНА, Д.94, ПОМЕЩЕНИЕ 1	52.03266, 113.496288
253	Городской округ «Город Чита»	76701000	Муниципальное бюджетное дошкольное образовательное учреждения "Детский сад №18"	7535008467	85.11	672010, КРАЙ ЗАБАЙКАЛЬСКИЙ, Г. ЧИТА, УЛ. ИНГОДИНСКАЯ, Д.39	52.028017, 113.510517
254	Городской округ «Город Чита»	76701000	МУНИЦИПАЛЬНОЕ БЮДЖЕТНОЕ ОБРАЗОВАТЕЛЬНОЕ УЧРЕЖДЕНИЕ ДОПОЛНИТЕЛЬНОГО ОБРАЗОВАНИЯ ДЕТЕЙ "СТАНЦИЯ ЮНЫХ НАТУРАЛИСТОВ № 1"	7535008298	85.41	Городской округ город Чита	52.033635, 113.501049
255	Городской округ «Город Чита»	76701000	МУНИЦИПАЛЬНОЕ БЮДЖЕТНОЕ ДОШКОЛЬНОЕ ОБРАЗОВАТЕЛЬНОЕ УЧРЕЖДЕНИЕ "ДЕТСКИЙ САД № 54"	7534009027	85.11	672020, КРАЙ ЗАБАЙКАЛЬСКИЙ, Г. ЧИТА, УЛ. ТРАДИЦИОННАЯ, Д.14	52.01011, 113.499459
256	Городской округ «Город Чита»	76701000	Муниципальное предприятие городского округа "Город Чита" "Дорожно-мостовое ремонтно-строительное управление"	7532000364	42.11	672007, КРАЙ ЗАБАЙКАЛЬСКИЙ, Г. ЧИТА, УЛ. МОСТОВАЯ, Д.2	52.038029, 113.480262
257	Городской округ «Город Чита»	76701000	Муниципальное предприятие городского округа "Город Чита" "Троллейбусное управление"	7532000484	49.31.22	672038, КРАЙ ЗАБАЙКАЛЬСКИЙ, Г. ЧИТА, УЛ. КРАСНОЙ ЗВЕЗДЫ, Д.33	52.070775, 113.480047
258	Городской округ «Город Чита»	76701000	МЧ-1	7708503727	52.24	Городской округ город Чита	52.033973, 113.499432
259	Городской округ «Город Чита»	76701000	МЮДОУ "Детский сад №88"	7536031910	85.11	672027, КРАЙ ЗАБАЙКАЛЬСКИЙ, Г. ЧИТА, УЛ. ПОДГОРБУНСКОГО, Д.24	52.039602, 113.516321
260	Городской округ «Город Чита»	76701000	ОАО "ЗабайкалГИСИЗ"	7536009431	71.12.45	672010, КРАЙ ЗАБАЙКАЛЬСКИЙ, Г. ЧИТА, УЛ. 9 ЯНВАРЯ, Д.24	52.029037, 113.50961
261	Городской округ «Город Чита»	76701000	ОАО "РЖД"	7708503727	49.1	Городской округ город Чита	52.033973, 113.499432
262	Городской округ «Город Чита»	76701000	Общество с ограниченной ответственностью "Авангард Плюс"	7524018664	35.29	672038, КРАЙ ЗАБАЙКАЛЬСКИЙ, Г. ЧИТА, УЛ. ШИЛОВА, Д. 99Г, ПОМЕЩ. 28	52.062559, 113.494536
263	Городской округ «Город Чита»	76701000	Общество с ограниченной ответственностью "Геологоразведочная экспедиция № 324"	7530010159	07.29.41	672012, КРАЙ ЗАБАЙКАЛЬСКИЙ, Г. ЧИТА, УЛ. НОВОБУЛЬВАРНАЯ, Д.36	52.046781, 113.509457
264	Городской округ «Город Чита»	76701000	Общество с ограниченной ответственностью "Читинский мебельный деревообрабатывающий комбинат"	7536057650	31	672020, КРАЙ ЗАБАЙКАЛЬСКИЙ, Г. ЧИТА, УЛ. ВОКЗАЛЬНАЯ, Д. 3, КАБИНЕТ 6	52.019871, 113.484367

№ п/п	Муниципальное образование	Код ОКТМО	Наименование источника образования отходов	ИНН	ОКВЭД	Адрес источника образования отходов	Географические координаты (*)
265	Городской округ «Город Чита»	76701000	Общество с ограниченной ответственностью "Авангард"	7536142585	68.31	672000, КРАЙ ЗАБАЙКАЛЬСКИЙ, Г. ЧИТА, УЛ. АНОХИНА, Д. 120А, ПОМЕЩ. 1	52.034212, 113.492327
266	Городской округ «Город Чита»	76701000	Общество с ограниченной ответственностью "Артель старателей "Бальджа"	7510002424	07.29.41	Городской округ город Чита	52.033973, 113.499432
267	Городской округ «Город Чита»	76701000	ОБЩЕСТВО С ОГРАНИЧЕННОЙ ОТВЕТСТВЕННОСТЬЮ "БЕКАС"	7536040985	-	672027, КРАЙ ЗАБАЙКАЛЬСКИЙ, Г. ЧИТА, УЛ. НАГОРНАЯ, Д. 26, ОФИС 2	52.042128, 113.51694
268	Городской округ «Город Чита»	76701000	Общество с ограниченной ответственностью "Вершина Эксплуатация"	7703441428	35.13	Городской округ город Чита	52.033973, 113.499432
269	Городской округ «Город Чита»	76701000	Общество с ограниченной ответственностью "Вымпел"	7536132932	07.29.41	672020, КРАЙ ЗАБАЙКАЛЬСКИЙ, Г. ЧИТА, УЛ. ЛОГОВАЯ, Д. 96А	52.007931, 113.483128
270	Городской округ «Город Чита»	76701000	Общество с ограниченной ответственностью "Вымпел"	7536160552	07.29.41	672000, КРАЙ ЗАБАЙКАЛЬСКИЙ, Г. ЧИТА, УЛ. ЧКАЛОВА, Д. 158, ПОМЕЩ. 57	52.039818, 113.496315
271	Городской округ «Город Чита»	76701000	Общество с ограниченной ответственностью "Газимур"	7503001170	07.29.41	Городской округ город Чита	52.033973, 113.499432
272	Городской округ «Город Чита»	76701000	Общество с ограниченной ответственностью "Еврочистка-Чита"	7536080995	96.01	672001, КРАЙ ЗАБАЙКАЛЬСКИЙ, Г. ЧИТА, УЛ. ЛАЗО, Д.3, КА	52.013541, 113.508999
273	Городской округ «Город Чита»	76701000	Общество с ограниченной ответственностью "Забайкальский тепловик"	7536158930	35.29	672038, КРАЙ ЗАБАЙКАЛЬСКИЙ, Г. ЧИТА, УЛ. ШИЛОВА, Д. 99, К. Г, ПОМЕЩ. 28	52.062559, 113.494536
274	Городской округ «Город Чита»	76701000	Общество с ограниченной ответственностью "Забайкальский транзит"	7536044926	68.2	672038, КРАЙ ЗАБАЙКАЛЬСКИЙ, Г. ЧИТА, УЛ. СУХАЯ ПАДЬ, Д.3	52.065615, 113.50157
275	Городской округ «Город Чита»	76701000	Общество с ограниченной ответственностью "Забуголь"	7524011588	05.20.11	672007, КРАЙ ЗАБАЙКАЛЬСКИЙ, Г. ЧИТА, УЛ. БАБУШКИНА, Д.64А, -, -	52.038971, 113.503088
276	Городской округ «Город Чита»	76701000	ОБЩЕСТВО С ОГРАНИЧЕННОЙ ОТВЕТСТВЕННОСТЬЮ "КАДАРА ГОЛД"	7536177531	07.29.41	672014, КРАЙ ЗАБАЙКАЛЬСКИЙ, Г. ЧИТА, ТРАКТ РОМАНОВСКИЙ, Д. 75, СТР. 2, ПОМЕЩ. 3	52.116544, 113.442461
277	Городской округ «Город Чита»	76701000	Общество с ограниченной ответственностью "Комфорт"	8001005101	68.20.2	672014, КРАЙ ЗАБАЙКАЛЬСКИЙ, Г. ЧИТА, МКР ЦАРСКИЙ, Д. 2, ПОМЕЩ. 6	52.076819, 113.477819
278	Городской округ «Город Чита»	76701000	Общество с ограниченной ответственностью "Корякмайнинг"	7709747010	07.29.41	672000, КРАЙ ЗАБАЙКАЛЬСКИЙ, Г. ЧИТА, УЛ. КОСТОШКО-ГРИГОРОВИЧА, Д. 5	52.035026, 113.503106
279	Городской округ «Город Чита»	76701000	ОБЩЕСТВО С ОГРАНИЧЕННОЙ ОТВЕТСТВЕННОСТЬЮ "МЕТАЛЛСНАБ"	7536135595	68.2	672014, КРАЙ ЗАБАЙКАЛЬСКИЙ, Г. ЧИТА, ПЕР. ПРЯМОЙ, Д.2Д, ОФИС 2	52.034694, 113.469662
280	Городской округ «Город Чита»	76701000	Общество с ограниченной ответственностью "Обувная кампания"	7536040544	68.20.2	672012, КРАЙ ЗАБАЙКАЛЬСКИЙ, Г. ЧИТА, УЛ. КУРНАТОВСКОГО, Д.73	52.049944, 113.507849
281	Городской округ «Город Чита»	76701000	Общество с ограниченной ответственностью "Океан"	7534013739	46.39	672020, КРАЙ ЗАБАЙКАЛЬСКИЙ, Г. ЧИТА, УЛ. ПРОМЫШЛЕННАЯ, Д. 3	51.992916, 113.469411
282	Городской округ «Город Чита»	76701000	ОБЩЕСТВО С ОГРАНИЧЕННОЙ ОТВЕТСТВЕННОСТЬЮ "ПАНАМА СИТИ ГОЛД"	7536046095	55.1	672049, Край Забайкальский, Г. Чита, МКР Северный, Д.64	52.079349, 113.483263

№ п/п	Муниципальное образование	Код ОКТМО	Наименование источника образования отходов	ИНН	ОКВЭД	Адрес источника образования отходов	Географические координаты (*)
283	Городской округ «Город Чита»	76701000	ОБЩЕСТВО С ОГРАНИЧЕННОЙ ОТВЕТСТВЕННОСТЬЮ "ПРОМЫШЛЕННАЯ КОМПАНИЯ "КВАРЦ"	7536054709	07.29.41	Городской округ город Чита	52.033973, 113.499432
284	Городской округ «Город Чита»	76701000	Общество с ограниченной ответственностью "Промышленная Электротехника"	7536073860	47.30.11	672023, КРАЙ ЗАБАЙКАЛЬСКИЙ, Г. ЧИТА, УЛ. МАЙСКАЯ, Д. 32, КВ. 3	51.984669, 113.274458
285	Городской округ «Город Чита»	76701000	Общество с ограниченной ответственностью "Регион-К"	7536039034	68.20.2	672000, Забайкальский край, Г.О. ГОРОД ЧИТА, Г ЧИТА, УЛ АНОХИНА, Д. 105	52.033331, 113.493485
286	Городской округ «Город Чита»	76701000	Общество с ограниченной ответственностью "Рем-Дизель"	7536061400	50.2	672020, КРАЙ ЗАБАЙКАЛЬСКИЙ, Г. ЧИТА, УЛ. ПРОМЫШЛЕННАЯ, Д.3	51.992916, 113.469411
287	Городской округ «Город Чита»	76701000	Общество с ограниченной ответственностью "Ротор"	7536148516	68.20.2	672039, КРАЙ ЗАБАЙКАЛЬСКИЙ, Г. ЧИТА, УЛ. КИРОВА, Д. 63	52.023728, 113.535338
288	Городской округ «Город Чита»	76701000	Общество с ограниченной ответственностью "Синта-Келдр"	7537000495	02.20	672042, КРАЙ ЗАБАЙКАЛЬСКИЙ, Г. ЧИТА, УЛ. ТРУДА, Д.6	52.081574, 113.378744
289	Городской округ «Город Чита»	76701000	Общество с ограниченной ответственностью "Сити-Трейд"	7536113753	46.4	672038, КРАЙ ЗАБАЙКАЛЬСКИЙ, Г. ЧИТА, ПР-Д БАТАЛЬОННЫЙ, Д. 11	52.098102, 113.491904
290	Городской округ «Город Чита»	76701000	Общество с ограниченной ответственностью "Талант-Олд"	7536124970	07.29.41	672000, КРАЙ ЗАБАЙКАЛЬСКИЙ, Г. ЧИТА, УЛ. АМУРСКАЯ, Д. 114, ПОМЕЩ. 6	52.032694, 113.492758
291	Городской округ «Город Чита»	76701000	Общество с ограниченной ответственностью "Теплоснабжение"	7516003216	35.30.14	672000, КРАЙ ЗАБАЙКАЛЬСКИЙ, Г. ЧИТА, УЛ. ШИЛОВА, Д. 99 Г, ПОМЕЩЕНИЕ 8, ОФИС 28	52.062559, 113.494536
292	Городской округ «Город Чита»	76701000	Общество с ограниченной ответственностью "Теплоэнергосервис"	7536144649	35.30.1	672012, КРАЙ ЗАБАЙКАЛЬСКИЙ, Г. ЧИТА, УЛ. КУРНАТОВСКОГО, Д. 71, К. 4, ПОМ 2	52.049013, 113.506394
293	Городской округ «Город Чита»	76701000	Общество с ограниченной ответственностью "Терминал Восток"	7536140490	41.2	672049, Край Забайкальский, Г. Чита, МКР Северный, Д. 66, К. 2, КВ. 14	52.07807, 113.487359
294	Городской округ «Город Чита»	76701000	Общество с ограниченной ответственностью "Универсальная база"	7534002141	68.20.2	672020, КРАЙ ЗАБАЙКАЛЬСКИЙ, Г. ЧИТА, УЛ. БАЛЕЙСКАЯ, Д.4	52.001029, 113.475609
295	Городской округ «Город Чита»	76701000	Общество с ограниченной ответственностью "Управляющая компания "Автосити"	7536137289	68.31	672038, КРАЙ ЗАБАЙКАЛЬСКИЙ, Г. ЧИТА, МКР ГЕОФИЗИЧЕСКИЙ, Д.20	52.083373, 113.483361
296	Городской округ «Город Чита»	76701000	ОБЩЕСТВО С ОГРАНИЧЕННОЙ ОТВЕТСТВЕННОСТЬЮ "ЦИТАДЕЛЬ"	7536147431	68.20.2	672037, КРАЙ ЗАБАЙКАЛЬСКИЙ, Г. ЧИТА, ПР-Д БАТАЛЬОННЫЙ, ВЛД. 11, СТР. 1	52.098102, 113.491904
297	Городской округ «Город Чита»	76701000	Общество с ограниченной ответственностью "Черновский хлебозавод"	7537012155	10.71	672023, КРАЙ ЗАБАЙКАЛЬСКИЙ, Г. ЧИТА, УЛ. ЯКУТСКАЯ, Д.6	51.984852, 113.227252
298	Городской округ «Город Чита»	76701000	Общество с ограниченной ответственностью "Чита Моторс"	7536116306	45.1	672038, КРАЙ ЗАБАЙКАЛЬСКИЙ, Г. ЧИТА, УЛ. КОВЫЛЬНАЯ, Д.42	52.077168, 113.474261
299	Городской округ «Город Чита»	76701000	Общество с ограниченной ответственностью "Читаторгтехника"	7535001165	33.11	672014, КРАЙ ЗАБАЙКАЛЬСКИЙ, Г. ЧИТА, УЛ. ЦУПСМАНА, Д. 9	52.047917, 113.44759

№ п/п	Муниципальное образование	Код ОКТМО	Наименование источника образования отходов	ИНН	ОКВЭД	Адрес источника образования отходов	Географические координаты (*)
300	Городской округ «Город Чита»	76701000	Общество с ограниченной ответственностью "Читинское предприятие грузоподъемных	7536048952	49.41.1	672038, КРАЙ ЗАБАЙКАЛЬСКИЙ, Г. ЧИТА, ТУП. ЭКСПЕДИЦИОННЫЙ, Д. 12	52.07259, 113.475582
301	Городской округ «Город Чита»	76701000	Общество с ограниченной ответственностью «Автосфера»	7536092503	47.3	672042, КРАЙ ЗАБАЙКАЛЬСКИЙ, Г. ЧИТА, УЛ. КОСМОНАВТОВ, Д. 16	52.082742, 113.381349
302	Городской округ «Город Чита»	76701000	Общество с ограниченной ответственностью «Дарасунская энергетическая компания»	7536183091	35.29	672012, КРАЙ ЗАБАЙКАЛЬСКИЙ, ГОРОД ЧИТА, УЛИЦА КУРНАТОВСКОГО, ДОМ 71, КОРПУС 4, ПОМЕЩЕНИЕ 2	52.049013, 113.506394
303	Городской округ «Город Чита»	76701000	Общество с ограниченной ответственностью «Забтехноком»	7536140394	68.20.2	672015, КРАЙ ЗАБАЙКАЛЬСКИЙ, Г. ЧИТА, УЛ. КАЗАЧЬЯ, Д. 29, КАБИНЕТ 1	52.007122, 113.560661
304	Городской округ «Город Чита»	76701000	Общество с ограниченной ответственностью «Кенон»	7532000741	10.71	672042, КРАЙ ЗАБАЙКАЛЬСКИЙ, Г. ЧИТА, УЛ. АВТОСТРОИТЕЛЕЙ, Д. 2	52.062415, 113.348839
305	Городской округ «Город Чита»	76701000	Общество с ограниченной ответственностью «Родник»	7536051190	68.2	672001, КРАЙ ЗАБАЙКАЛЬСКИЙ, Г. ЧИТА, УЛ. ЛАЗО, Д. 112	52.027036, 113.486326
306	Городской округ «Город Чита»	76701000	Общество с ограниченной ответственностью «Садко Авто»	7536080917	45.1	672014, КРАЙ ЗАБАЙКАЛЬСКИЙ, Г. ЧИТА, УЛ. КОВЫЛЬНАЯ, Д. 27А	52.080716, 113.465242
307	Городской округ «Город Чита»	76701000	Общество с ограниченной ответственностью «Содружество»	7536094204	47.52.7	672001, КРАЙ ЗАБАЙКАЛЬСКИЙ, Г. ЧИТА, УЛ. ЛАЗО, Д. 117Б, СТР. 1	52.024033, 113.485167
308	Городской округ «Город Чита»	76701000	Общество с ограниченной ответственностью Специализированный застройщик "Мир"	7536050334	23.32	672013, КРАЙ ЗАБАЙКАЛЬСКИЙ, Г. ЧИТА, ПР-Д ИВАНОВСКИЙ, ВЛД. 10	52.115139, 113.334663
309	Городской округ «Город Чита»	76701000	Общество с ограниченной ответственностью фирма "Забайкал-кожа"	7536003951	68.3	672020, КРАЙ ЗАБАЙКАЛЬСКИЙ, Г. ЧИТА, УЛ. ЛАЗО, Д. 1, К. Б	52.014228, 113.505406
310	Городской округ «Город Чита»	76701000	ОБЩЕСТВО С ОГРАНИЧЕННОЙ ОТВЕТСТВЕННОСТЬЮ ЦЕНТР КРЕМАЦИИ "ФАКЕЛ"	7536165818	38.21	672042, КРАЙ ЗАБАЙКАЛЬСКИЙ, Г. ЧИТА, ПР-Д ОКРУЖНОЙ, Д. 16А, СТР. 1	52.084225, 113.372366
311	Городской округ «Город Чита»	76701000	ООО "АВТОЛИДЕР"	7536119265	38.11	Городской округ город Чита	52.033973, 113.499432
312	Городской округ «Город Чита»	76701000	ООО "Адресь"	7536104879	68.3	672038, КРАЙ ЗАБАЙКАЛЬСКИЙ, Г. ЧИТА, УЛ. ТИМИРЯЗЕВА, Д. 25, ОФИС 35	52.048332, 113.490099
313	Городской округ «Город Чита»	76701000	ООО "АЗС-КОСМОНАВТОВ"	7536169026	47.3	672030, КРАЙ ЗАБАЙКАЛЬСКИЙ, Г. ЧИТА, ПР-Д АВТОМОБИЛЬНЫЙ, Д. 32	52.076969, 113.409448
314	Городской округ «Город Чита»	76701000	ООО "АЗС-УКРАИНСКИЙ"	7536169019	47.3	672030, КРАЙ ЗАБАЙКАЛЬСКИЙ, Г. ЧИТА, ПР-Д АВТОМОБИЛЬНЫЙ, Д. 32	52.076969, 113.409448
315	Городской округ «Город Чита»	76701000	ООО "Акша"	7536081621	11.07	672003, КРАЙ ЗАБАЙКАЛЬСКИЙ, Г. ЧИТА, УЛ. ТРАКТОВАЯ, Д. 27	52.078939, 113.448695
316	Городской округ «Город Чита»	76701000	ООО "АЛС Чита Лаборатория"	7536073099	71.2	672014, КРАЙ ЗАБАЙКАЛЬСКИЙ, Г. ЧИТА, УЛ. ТРАКТОВАЯ, Д. 35 А	52.074622, 113.451363
317	Городской округ «Город Чита»	76701000	ООО "Алтан"	7536092366	68.2	672001, КРАЙ ЗАБАЙКАЛЬСКИЙ, Г. ЧИТА, УЛ. ЛАЗО, Д. 110	52.02928, 113.485176

№ п/п	Муниципальное образование	Код ОКТМО	Наименование источника образования отходов	ИНН	ОКВЭД	Адрес источника образования отходов	Географические координаты (*)
318	Городской округ «Город Чита»	76701000	ООО "Альфа"	7536129827	56.1	672000, КРАЙ ЗАБАЙКАЛЬСКИЙ, Г. ЧИТА, УЛ. ГЕНЕРАЛА БЕЛИКА, Д. 12	52.042954, 113.483451
319	Городской округ «Город Чита»	76701000	ООО "Альянс-М"	7536132308	68.20.2	672000, КРАЙ ЗАБАЙКАЛЬСКИЙ, Г. ЧИТА, УЛ. КОСТЮШКО-ГРИГОРОВИЧА, Д.5	52.035026, 113.503106
320	Городской округ «Город Чита»	76701000	ООО "Аполло"	7537000382	43.39	672014, КРАЙ ЗАБАЙКАЛЬСКИЙ, Г. ЧИТА, УЛ. ШИРОКАЯ, Д.77	52.042245, 113.460607
321	Городской округ «Город Чита»	76701000	ООО "АПОЛЛО"	7537000382	41.2	672014, КРАЙ ЗАБАЙКАЛЬСКИЙ, Г. ЧИТА, УЛ. ШИРОКАЯ, Д.77	52.042245, 113.460607
322	Городской округ «Город Чита»	76701000	ООО "Арсенал"	7536129619	02.20	672039, КРАЙ ЗАБАЙКАЛЬСКИЙ, Г. ЧИТА, УЛ. 9 ЯНВАРЯ, Д. 37, ОФИС 308/2	52.028743, 113.508424
323	Городской округ «Город Чита»	76701000	ООО "Байкалруд"	7536059947	07.2	Городской округ город Чита	52.033973, 113.499432
324	Городской округ «Город Чита»	76701000	ООО "Бурятский Хладокомбинат"	326013260	68.31.12	Городской округ город Чита	52.033973, 113.499432
325	Городской округ «Город Чита»	76701000	ООО "БУШЕ"	7536091852	56.1	672007, КРАЙ ЗАБАЙКАЛЬСКИЙ, Г. ЧИТА, УЛ. ЧКАЛОВА, Д. 93	52.034389, 113.509044
326	Городской округ «Город Чита»	76701000	ООО "Восток"	7536111604	68.2	672000, КРАЙ ЗАБАЙКАЛЬСКИЙ, Г. ЧИТА, УЛ. ТРАКТОВАЯ, Д.54	52.069014, 113.451974
327	Городской округ «Город Чита»	76701000	ООО "ВОСТОК"	7536164282	47.72.1	672012, КРАЙ ЗАБАЙКАЛЬСКИЙ, Г. ЧИТА, УЛ. НОВОБУЛЬВАРНАЯ, Д. 38, ПОМЕЩ. 10	52.047119, 113.508559
328	Городской округ «Город Чита»	76701000	ООО "ВОСТОКГЕОЛОГИЯ"	7536076678	71.12.3	672003, КРАЙ ЗАБАЙКАЛЬСКИЙ, Г. ЧИТА, УЛ. ТРАКТОВАЯ, Д.35Б, СТРОЕНИЕ 9	52.07362, 113.45166
329	Городской округ «Город Чита»	76701000	ООО "ВОСТОКЗОЛОТО"	7536168752	07.29.41	672020, КРАЙ ЗАБАЙКАЛЬСКИЙ, Г. ЧИТА, УЛ. ЛОГОВАЯ, Д. 96А	52.007931, 113.483128
330	Городской округ «Город Чита»	76701000	ООО "ВСТК"	7535012304	68.2	672007, КРАЙ ЗАБАЙКАЛЬСКИЙ, Г. ЧИТА, УЛ. КУРНАТОВСКОГО, Д.25	52.03804, 113.495048
331	Городской округ «Город Чита»	76701000	ООО "Данко - Экспресс"	7535012720	16.10	672014, КРАЙ ЗАБАЙКАЛЬСКИЙ, Г. ЧИТА, ТРАКТ РОМАНОВСКИЙ, Д.38	52.086964, 113.448246
332	Городской округ «Город Чита»	76701000	ООО "ДНС РИТЕЙЛ"	2540167061	47.42	Городской округ город Чита	52.033973, 113.499432
333	Городской округ «Город Чита»	76701000	ООО "ЕРОФЕЙ"	6168101987	46.35	Городской округ город Чита	52.033973, 113.499432
334	Городской округ «Город Чита»	76701000	ООО "ЖЕЛДОР-СЕРВИС"	7725545237	96.01	Городской округ город Чита	52.033973, 113.499432
335	Городской округ «Город Чита»	76701000	ООО "ЖЕЛЕЗНЫЙ КРЯЖ"	7507002329	07.29.41	672000, КРАЙ ЗАБАЙКАЛЬСКИЙ, Г. ЧИТА, УЛ. ГОРЬКОГО, Д. 43	52.038705, 113.511739

№ п/п	Муниципальное образование	Код ОКТМО	Наименование источника образования отходов	ИНН	ОКВЭД	Адрес источника образования отходов	Географические координаты (*)
336	Городской округ «Город Чита»	76701000	ООО "Железобетонные изделия"	7537010969	23.61	672018, КРАЙ ЗАБАЙКАЛЬСКИЙ, Г. ЧИТА, УЛ. НОВАЯ, Д.65	52.043369, 113.24679
337	Городской округ «Город Чита»	76701000	ООО "ЗАБАЙКАЛАГРО"	7536140605	01.11.1	672026, КРАЙ ЗАБАЙКАЛЬСКИЙ, Г. ЧИТА, УЛ. ГАЙДАРА, Д.13, К.9	52.008679, 113.333738
338	Городской округ «Город Чита»	76701000	ООО "ЗАБАЙКАЛЬСКАЯ МЕМОРИАЛЬНАЯ КОМПАНИЯ"	7536103561	96.03	672010, КРАЙ ЗАБАЙКАЛЬСКИЙ, Г. ЧИТА, УЛ. АНГАРСКАЯ, Д.19, КВ.34	52.027729, 113.518665
339	Городской округ «Город Чита»	76701000	ООО "ЗабДорСтрой"	7536114228	42.11	Городской округ город Чита	52.033973, 113.499432
340	Городской округ «Город Чита»	76701000	ООО "ЗАБНЕДРА"	7536160175	49.4	672000, Забайкальский край, Г.О. ГОРОД ЧИТА, Г ЧИТА, УЛ АНОХИНА, Д. 91, ПОМЕЩ. 27	52.032084, 113.496189
341	Городской округ «Город Чита»	76701000	ООО "ЗАБРЕГИОНГАЗ"	7536057587	06.20	672039, КРАЙ ЗАБАЙКАЛЬСКИЙ, Г. ЧИТА, УЛ. ВЕРХОЛЕНСКАЯ, Д.32	52.034406, 113.539946
342	Городской округ «Город Чита»	76701000	ООО "ЗИС"	7535014319	68.2	672007, КРАЙ ЗАБАЙКАЛЬСКИЙ, Г. ЧИТА, УЛ. КУРНАТОВСКОГО, Д.25	52.03804, 113.495048
343	Городской округ «Город Чита»	76701000	ООО "ИНДУСТРИЯ"	7536088850	11.07	672000, КРАЙ ЗАБАЙКАЛЬСКИЙ, Г. ЧИТА, УЛ. ГЕНЕРАЛА БЕЛИКА, Д.18	52.04487, 113.477576
344	Городской округ «Город Чита»	76701000	ООО "Карат"	753600448577	23.6	Городской округ город Чита	52.033973, 113.499432
345	Городской округ «Город Чита»	76701000	ООО "КАСКАД ПЛЮС"	7536076491	25.21.2	672042, КРАЙ ЗАБАЙКАЛЬСКИЙ, Г. ЧИТА, УЛ. СТРОИТЕЛЕЙ, Д.1	52.068029, 113.356313
346	Городской округ «Город Чита»	76701000	ООО "Комбинат хлебопродуктов"	7535002176	10.61.2	672020, КРАЙ ЗАБАЙКАЛЬСКИЙ, Г. ЧИТА, УЛ. ПРОМЫШЛЕННАЯ, ВЛД. 7А	51.999692, 113.480226
347	Городской округ «Город Чита»	76701000	ООО "Компания Читавнештранс"	7536056880	52.24	672000, КРАЙ ЗАБАЙКАЛЬСКИЙ, Г. ЧИТА, УЛ. ХАБАРОВСКАЯ, Д.6, ОФИС 12	52.039242, 113.505541
348	Городской округ «Город Чита»	76701000	ООО "Комплекс"	7536117028	46.71.1	672001, КРАЙ ЗАБАЙКАЛЬСКИЙ, Г. ЧИТА, УЛ. ВОКЗАЛЬНАЯ, Д.1	52.02109, 113.48594
349	Городской округ «Город Чита»	76701000	ООО "Кредитный дом"	7536050060	68.2	672042, КРАЙ ЗАБАЙКАЛЬСКИЙ, Г. ЧИТА, МКР 6-Й, Д. 2, К. А	52.06624, 113.389389
350	Городской округ «Город Чита»	76701000	ООО "КУЛИНСКОЕ"	7512004000	07.29.41	672007, КРАЙ ЗАБАЙКАЛЬСКИЙ, Г. ЧИТА, УЛ. ЧКАЛОВА, Д.158	52.039818, 113.496315
351	Городской округ «Город Чита»	76701000	ООО "Машзавод Инвест"	7534016257	52.10.21	672014, КРАЙ ЗАБАЙКАЛЬСКИЙ, Г. ЧИТА, УЛ. НЕДОРЕЗОВА, Д.1 Е	52.033148, 113.476426
352	Городской округ «Город Чита»	76701000	ООО "МИР САУН"	7536071528	96.04	672039, КРАЙ ЗАБАЙКАЛЬСКИЙ, Г. ЧИТА, УЛ. ПЕТРОВСКО-ЗАВОДСКАЯ, Д.54	52.034356, 113.520839
353	Городской округ «Город Чита»	76701000	ООО "НОВЫЙ МАТЕРИК"	7536051698	01.1	672020, Забайкальский край, Г.О. ГОРОД ЧИТА, Г ЧИТА, УЛ ЛАЗО, ВЛД. 112, СТР. 16	52.027036, 113.486326

№ п/п	Муниципальное образование	Код ОКТМО	Наименование источника образования отходов	ИНН	ОКВЭД	Адрес источника образования отходов	Географические координаты (*)
354	Городской округ «Город Чита»	76701000	ООО "НоСтол"	7534017211	68.20.2	672020, КРАЙ ЗАБАЙКАЛЬСКИЙ, Г. ЧИТА, УЛ. ПРОМЫШЛЕННАЯ, Д.1	51.992151, 113.46606
355	Городской округ «Город Чита»	76701000	ООО "Радуга"	7536051881	10.71	672038, КРАЙ ЗАБАЙКАЛЬСКИЙ, Г. ЧИТА, УЛ. ШИЛОВА, Д.35	52.048293, 113.490997
356	Городской округ «Город Чита»	76701000	ООО "РАЗРЕЗ ТИГНИНСКИЙ"	7536073370	05.20.11	Городской округ город Чита	52.033973, 113.499432
357	Городской округ «Город Чита»	76701000	ООО "РЕСУРСИНВЕСТ"	2804015850	38.32.3	Городской округ город Чита	52.033973, 113.499432
358	Городской округ «Город Чита»	76701000	ООО "РЭЦ-ДЕВЕЛОПМЕНТ"	7536123705	68.31	672039, КРАЙ ЗАБАЙКАЛЬСКИЙ, Г. ЧИТА, УЛ. 9 ЯНВАРЯ, Д. 37, ОФИС 402	52.028743, 113.508424
359	Городской округ «Город Чита»	76701000	ООО "Сантехэлектромонтаж"	7535008570	47.52.5	672014, КРАЙ ЗАБАЙКАЛЬСКИЙ, Г. ЧИТА, УЛ. ТАТАРСКАЯ, Д.12	52.042499, 113.458685
360	Городской округ «Город Чита»	76701000	ООО "Сибавиагэк"	7536150071	46.71.2	672018, КРАЙ ЗАБАЙКАЛЬСКИЙ, Г. ЧИТА, ПР-Д АВИАТОРОВ, Д. 10	52.021528, 113.291149
361	Городской округ «Город Чита»	76701000	ООО "Сибирская гидрогеологическая партия"	7536132273	68.2	672038, КРАЙ ЗАБАЙКАЛЬСКИЙ, Г. ЧИТА, УЛ. ИЮНЬСКАЯ, Д.27	52.059635, 113.491069
362	Городской округ «Город Чита»	76701000	ООО "Сиятал"	7536100176	45.32	672042, КРАЙ ЗАБАЙКАЛЬСКИЙ, Г. ЧИТА, МКР 6-Й, Д.16, КВ.11	52.062193, 113.395767
363	Городской округ «Город Чита»	76701000	ООО "СЛАВЕЛ"	7536057185	68.20.2	Городской округ город Чита	52.033973, 113.499432
364	Городской округ «Город Чита»	76701000	ООО "СПЕКТР"	7536131375	38.32.3	672039, КРАЙ ЗАБАЙКАЛЬСКИЙ, Г. ЧИТА, УЛ. АМУРСКАЯ, Д. 48, ПОМЕЩЕНИЕ 23, ОФИС 1	52.026382, 113.509925
365	Городской округ «Город Чита»	76701000	ООО "СТАРТ"	7536086228	71.12.13	672039, Забайкальский край, Г.О. ГОРОД ЧИТА, Г ЧИТА, УЛ 9 ЯНВАРЯ, Д. 37, ОФИС 309	52.028743, 113.508424
366	Городской округ «Город Чита»	76701000	ООО "Строй-ДМ"	7536048720	42.13	672042, КРАЙ ЗАБАЙКАЛЬСКИЙ, Г. ЧИТА, ПР-Д ОКРУЖНОЙ, Д.17	52.084369, 113.373219
367	Городской округ «Город Чита»	76701000	ООО "ТЗБ"	7534001606	68.2	672001, КРАЙ ЗАБАЙКАЛЬСКИЙ, Г. ЧИТА, УЛ. ЛАЗО, Д.116	52.026249, 113.481942
368	Городской округ «Город Чита»	76701000	ООО "ТОРГОВЫЙ ЦЕНТР"	7536151614	68.20.2	672000, КРАЙ ЗАБАЙКАЛЬСКИЙ, Г. ЧИТА, УЛ. ЛЕНИНА, Д. 86	52.031741, 113.506259
369	Городской округ «Город Чита»	76701000	ООО "ТрансЛом"	4345217731	46.77	Городской округ город Чита	52.033973, 113.499432
370	Городской округ «Город Чита»	76701000	ООО "Транспортно-экспедиционная контора"	7536103836	32.99.9	672038, КРАЙ ЗАБАЙКАЛЬСКИЙ, Г. ЧИТА, УЛ. НАГОРНАЯ, Д.109	52.05222, 113.490485
371	Городской округ «Город Чита»	76701000	ООО "Траст"	7537011017	10.39	672042, КРАЙ ЗАБАЙКАЛЬСКИЙ, Г. ЧИТА, УЛ. ВЕСОВАЯ, Д. 17, СТР. 1	52.120315, 113.313867
372	Городской округ «Город Чита»	76701000	ООО "Тунгир"	7521003941	07.29.4	672049, КРАЙ ЗАБАЙКАЛЬСКИЙ, Г. ЧИТА, УЛ. ФЕДОРА ГЛАДКОВА, Д. 6, ПОМЕЩЕНИЕ 2, КАБИНЕТ 15	52.070271, 113.483478

№ п/п	Муниципальное образование	Код ОКТМО	Наименование источника образования отходов	ИНН	ОКВЭД	Адрес источника образования отходов	Географические координаты (*)
373	Городской округ «Город Чита»	76701000	ООО "УНИВЕРСАЛ ЛТД"	7534004526	02.20	672014, КРАЙ ЗАБАЙКАЛЬСКИЙ, Г. ЧИТА, ТРАКТ РОМАНОВСКИЙ, Д. 29	52.0819, 113.450258
374	Городской округ «Город Чита»	76701000	ООО "Успех"	7536178662	56.1	672000, КРАЙ ЗАБАЙКАЛЬСКИЙ, Г. ЧИТА, УЛ. ЧКАЛОВА, Д. 158, ПОМЕЩ. 2	52.039818, 113.496315
375	Городской округ «Город Чита»	76701000	ООО "ЧЕРНОВСКИЙ ОВОЩЕВОД"	7536155739	01.11	672042, КРАЙ ЗАБАЙКАЛЬСКИЙ, Г. ЧИТА, УЛ. ЭНТУЗИАСТОВ, Д. 99	52.064701, 113.349854
376	Городской округ «Город Чита»	76701000	ООО "Черновский РМЗ"	7537011867	33.11	672023, КРАЙ ЗАБАЙКАЛЬСКИЙ, Г. ЧИТА, УЛ. САХАЛИНСКАЯ, Д.6	52.003169, 113.269931
377	Городской округ «Город Чита»	76701000	ООО "ЧЕРНЫШЕВСКИЙ ТЕПЛОВИК"	7536161980	35.29	672038, КРАЙ ЗАБАЙКАЛЬСКИЙ, Г. ЧИТА, УЛ. ШИЛОВА, Д. 99 Г, ПОМЕЩ. 28	52.062559, 113.494536
378	Городской округ «Город Чита»	76701000	ООО "ЭКОЛОГИЯ ПЛЮС"	7536158779	38.22	672000, КРАЙ ЗАБАЙКАЛЬСКИЙ, Г. ЧИТА, УЛ. АМУРСКАЯ, Д. 103, КВ. 3	52.030765, 113.495785
379	Городской округ «Город Чита»	76701000	ООО "ЯНТА"	3827017493	46.33	Городской округ город Чита	52.033973, 113.499432
380	Городской округ «Город Чита»	76701000	ООО «Галлон»	7536103522	47.3	672038, КРАЙ ЗАБАЙКАЛЬСКИЙ, Г. ЧИТА, УЛ. ШИЛОВА, Д.14, КВ.52	52.05078, 113.492542
381	Городской округ «Город Чита»	76701000	ООО «ДВМ – Чита»	7702845675	38.32.3	Городской округ город Чита	52.033973, 113.499432
382	Городской округ «Город Чита»	76701000	ООО «ЗабПром»	7536178800	08.99	672039, КРАЙ ЗАБАЙКАЛЬСКИЙ, Г. ЧИТА, УЛ. КРАСНОЯРСКАЯ, Д. 24А, ПОМЕЩ. 14/3	52.027031, 113.519105
383	Городской округ «Город Чита»	76701000	ООО «СИБКАР»	7536172974	07.29.41	672039, КРАЙ ЗАБАЙКАЛЬСКИЙ, Г. ЧИТА, УЛ. КРАСНОЯРСКАЯ, Д. 24А, ПОМЕЩ. 14	52.027031, 113.519105
384	Городской округ «Город Чита»	76701000	ООО «Читинский керамический завод»	7536049402	71.11.1	672000, КРАЙ ЗАБАЙКАЛЬСКИЙ, Г. ЧИТА, УЛ. АВИАЦИОННАЯ, Д. 79А	52.046753, 113.424809
385	Городской округ «Город Чита»	76701000	ООО Автостройкомплект	7535012216	22.2	672000, КРАЙ ЗАБАЙКАЛЬСКИЙ, Г. ЧИТА, УЛ. ПОЛИНЫ ОСИПЕНКО, Д. 22, КВ. 39	52.031541, 113.508424
386	Городской округ «Город Чита»	76701000	ООО Атлантида	7536085305	56.1	672000, КРАЙ ЗАБАЙКАЛЬСКИЙ, Г. ЧИТА, УЛ. ЛЕНИНА, Д.77А	52.030416, 113.505595
387	Городской округ «Город Чита»	76701000	ООО Восточное	7536161563	07.29.4	672039, Забайкальский край, Г.О. ГОРОД ЧИТА, Г ЧИТА, УЛ КРАСНОЯРСКАЯ, Д. 24, К. А ПОМЕЩ. 11, ОФИС 405/1	52.026748, 113.519806
388	Городской округ «Город Чита»	76701000	ООО СЗ "ЭЖС"	7536066609	41.2	672000, КРАЙ ЗАБАЙКАЛЬСКИЙ, Г. ЧИТА, УЛ. БАЛЯБИНА, Д. 13, ПОМ/КАБ 502/20	52.043297, 113.49857
389	Городской округ «Город Чита»	76701000	ООО Специализированный застройщик «Радченко»	7536056600	41.2	672007, КРАЙ ЗАБАЙКАЛЬСКИЙ, Г. ЧИТА, УЛ. БАБУШКИНА, Д. 108, ПОМЕЩ. 15	52.043236, 113.49256
390	Городской округ «Город Чита»	76701000	ООО "Геокомплект"	7536123092	68.2	672001, КРАЙ ЗАБАЙКАЛЬСКИЙ, Г. ЧИТА, УЛ. 1-Я ШУБЗАВОДСКАЯ, Д.47А	52.017449, 113.507499
391	Городской округ «Город Чита»	76701000	ОПФР по Забайкальскому краю	7536008244	84.3	672051, КРАЙ ЗАБАЙКАЛЬСКИЙ, Г. ЧИТА, УЛ. ЧКАЛОВА, Д. 160Б	52.040272, 113.495722

№ п/п	Муниципальное образование	Код ОКТМО	Наименование источника образования отходов	ИНН	ОКВЭД	Адрес источника образования отходов	Географические координаты (*)
392	Городской округ «Город Чита»	76701000	ОСП "Читагеологоразведка" АО "Сибирское ПГО"	2465106613	71.12.3	Городской округ город Чита	52.033973, 113.499432
393	Городской округ «Город Чита»	76701000	Открытое акционерное общество "Ингода"	7532001336	10.71	672000, КРАЙ ЗАБАЙКАЛЬСКИЙ, Г. ЧИТА, УЛ. ЖУРАВЛЕВА, Д.2	52.030671, 113.492524
394	Городской округ «Город Чита»	76701000	ОТКРЫТОЕ АКЦИОНЕРНОЕ ОБЩЕСТВО "ЧИТИНСКИЙ МЕБЕЛЬНО-ДЕРЕВООБРАБАТЫВАЮЩИЙ КОМБИНАТ "ДАУРИЯ"	7534014161	68.2	672020, КРАЙ ЗАБАЙКАЛЬСКИЙ, Г. ЧИТА, УЛ. ВОКЗАЛЬНАЯ, Д. 3, КАБИНЕТ 3	52.019871, 113.484367
395	Городской округ «Город Чита»	76701000	ОТКРЫТОЕ АКЦИОНЕРНОЕ ОБЩЕСТВО ПО ГАЗИФИКАЦИИ И ЭКСПЛУАТАЦИИ ГАЗОВОГО ХОЗЯЙСТВА "ЧИТАОБЛГАЗ"	7536019006	46.71	672000, КРАЙ ЗАБАЙКАЛЬСКИЙ, Г. ЧИТА, УЛ. КОСТЮШКО-ГРИГОРОВИЧА, Д.29	52.037685, 113.496962
396	Городской округ «Город Чита»	76701000	ПАО "ВЫМПЕЛКОМ"	7713076301	61.20.1	Городской округ город Чита	52.033973, 113.499432
397	Городской округ «Город Чита»	76701000	ПАО "РОССЕТИ СИБИРЬ"	2460069527	35.11	Городской округ город Чита	52.033973, 113.499432
398	Городской округ «Город Чита»	76701000	ПАО "ТГК-14"	7534018889	35.11.1	672000, КРАЙ ЗАБАЙКАЛЬСКИЙ, Г. ЧИТА, УЛ. ПРОФСОЮЗНАЯ, Д. 23	52.030527, 113.502981
399	Городской округ «Город Чита»	76701000	ПАО "ФСК ЕЭС"	4716016979	35.11	Городской округ город Чита	52.033973, 113.499432
400	Городской округ «Город Чита»	76701000	ПК "А/С "ДАУРИЯ"	7507000811	07.29.41	672014, КРАЙ ЗАБАЙКАЛЬСКИЙ, Г. ЧИТА, УЛ. КОВЫЛЬНАЯ, Д.15	52.082116, 113.457679
401	Городской округ «Город Чита»	76701000	ПУ ФСБ России по Забайкальскому краю	7536061093	84.24	672000, КРАЙ ЗАБАЙКАЛЬСКИЙ, Г. ЧИТА, УЛ. ЧКАЛОВА, Д. 101-А	52.035242, 113.506259
402	Городской округ «Город Чита»	76701000	Публичное Акционерное общество "Нефтемаркет"	7535002680	47.3	672040, КРАЙ ЗАБАЙКАЛЬСКИЙ, Г. ЧИТА, ПЕР. АВИАЦИОННЫЙ, Д. 10	52.041253, 113.426211
403	Городской округ «Город Чита»	76701000	Публичное акционерное общество «Центр по перевозке грузов в контейнерах «ТрансКонтейнер»	7708591995	52.29	Городской округ город Чита	52.033973, 113.499432
404	Городской округ «Город Чита»	76701000	Публичное акционерное общество Бурятнефтепродукт	323031768	47.3	Городской округ город Чита	52.033973, 113.499432
405	Городской округ «Город Чита»	76701000	ПЧМ-6	7708503727	49.1	Городской округ город Чита	52.033973, 113.499432
406	Городской округ «Город Чита»	76701000	РЦДМ Заб жд	7708503727	-	Городской округ город Чита	52.033973, 113.499432
407	Городской округ «Город Чита»	76701000	СДМ, ООО	7536050616	45.31.1	672049, Край Забайкальский, Г. Чита, МКР Северный, Д.57, ПОМЕЩЕНИЕ2	52.076902, 113.48267

№ п/п	Муниципальное образование	Код ОКТМО	Наименование источника образования отходов	ИНН	ОКВЭД	Адрес источника образования отходов	Географические координаты (*)
408	Городской округ «Город Чита»	76701000	СЛД "Чита" Филиал "Дальневосточный" ООО"ЛокоТех-Сервис"	7704758153	52.21.1	Городской округ город Чита	52.033973, 113.499432
409	Городской округ «Город Чита»	76701000	ТЧЭ-3	7708503727	49.1	Городской округ город Чита	52.033973, 113.499432
410	Городской округ «Город Чита»	76701000	УПРАВЛЕНИЕ РОСГВАРДИИ ПО ЗАБАЙКАЛЬСКОМУ КРАЮ	7536161884	84.11.12	672010, КРАЙ ЗАБАЙКАЛЬСКИЙ, Г. ЧИТА, УЛ. ЗАБАЙКАЛЬСКОГО РАБОЧЕГО, Д. 73	52.033015, 113.507966
411	Городской округ «Город Чита»	76701000	УПРАВЛЕНИЕ ФЕДЕРАЛЬНОЙ СЛУЖБЫ ИСПОЛНЕНИЯ НАКАЗАНИЙ ПО ЗАБАЙКАЛЬСКОМУ КРАЮ	7534008954	84.11.12	672010, КРАЙ ЗАБАЙКАЛЬСКИЙ, Г. ЧИТА, УЛ. ИНГОДИНСКАЯ, Д.1, К.А	52.02349, 113.522411
412	Городской округ «Город Чита»	76701000	УФС России по заб. краюБ	7536047300	84.24	672000, КРАЙ ЗАБАЙКАЛЬСКИЙ, Г. ЧИТА, УЛ. ЛЕНИНА, Д.84	52.031347, 113.506996
413	Городской округ «Город Чита»	76701000	ФБУ - ВОЙСКОВАЯ ЧАСТЬ 10253	2721047136	84.22	Городской округ город Чита	52.033973, 113.499432
414	Городской округ «Город Чита»	76701000	ФБУ "Забайкальский ЦСМ"	7536000823	-	672027, КРАЙ ЗАБАЙКАЛЬСКИЙ, Г. ЧИТА, УЛ. КАЙДАЛОВСКАЯ, Д.8	52.038239, 113.520372
415	Городской округ «Город Чита»	76701000	ФГБУ "УПРАВЛЕНИЕ "ЗАБАЙКАЛМЕЛИОВОДХОЗ"	7534001701	84.11.12	672000, КРАЙ ЗАБАЙКАЛЬСКИЙ, Г. ЧИТА, УЛ. АМУРСКАЯ, Д.91/15	52.028887, 113.500968
416	Городской округ «Город Чита»	76701000	ФГБУ «Забайкальское УГМС»	7536129908	71.12.5	672038, КРАЙ ЗАБАЙКАЛЬСКИЙ, Г. ЧИТА, УЛ. НОВОБУЛЬВАРНАЯ, Д.165	52.055022, 113.48691
417	Городской округ «Город Чита»	76701000	ФГКУ "1027 ЦГСЭН" МИНОБОРОНЫ РОССИИ	7536032737	86.90.1	672007, Край Забайкальский, Г. Чита, УЛ. Бабушкина, Д.88	52.040843, 113.497672
418	Городской округ «Город Чита»	76701000	ФГКУ "321 ВКГ" МИНОБОРОНЫ РОССИИ	7536033272	86.1	672000, КРАЙ ЗАБАЙКАЛЬСКИЙ, Г. ЧИТА, УЛ. ГОРЬКОГО, Д.36	52.037935, 113.51226
419	Городской округ «Город Чита»	76701000	ФГКУ "9 ОАО"	7536144600	84.24	672042, КРАЙ ЗАБАЙКАЛЬСКИЙ, Г. ЧИТА, ТУП. СОЛДАТСКИЙ, Д.16	52.067564, 113.414856
420	Городской округ «Город Чита»	76701000	ФГКУ "УВО ВНИГ России по Забайкальскому краю"	7536128816	84.24	672000, КРАЙ ЗАБАЙКАЛЬСКИЙ, Г. ЧИТА, УЛ. ЗАБАЙКАЛЬСКОГО РАБОЧЕГО, Д.73	52.033015, 113.507966
421	Городской округ «Город Чита»	76701000	ФГКУ в/ч 2543	7536115454	84.24	672040, КРАЙ ЗАБАЙКАЛЬСКИЙ, Г. ЧИТА, ПР-Д НОВОДЕВИЧИЙ, Д. 10	52.065881, 113.407337
422	Городской округ «Город Чита»	76701000	ФГУП "ГОСКОРПОРАЦИЯ ПО ОРВД"	7734135124	52.23.12	Городской округ город Чита	52.033973, 113.499432

№ п/п	Муниципальное образование	Код ОКТМО	Наименование источника образования отходов	ИНН	ОКВЭД	Адрес источника образования отходов	Географические координаты (*)
423	Городской округ «Город Чита»	76701000	ФЕДЕРАЛЬНОЕ ГОСУДАРСТВЕННОЕ БЮДЖЕТНОЕ УЧРЕЖДЕНИЕ "ЦЕНТРАЛЬНОЕ ЖИЛИЩНО-КОММУНАЛЬНОЕ УПРАВЛЕНИЕ" МИНИСТЕРСТВА ОБОРОНЫ РОССИЙСКОЙ ФЕДЕРАЦИИ	7729314745	84.22	Городской округ город Чита	52.033973, 113.499432
424	Городской округ «Город Чита»	76701000	Федеральное казенное учреждение "База материального и военного снабжения Управления Федеральной службы исполнения наказаний по Забайкальскому краю	3819018510	52.1	672015, КРАЙ ЗАБАЙКАЛЬСКИЙ, Г. ЧИТА, УЛ. АЛЕКСАНДРА ЛИПОВА, Д. 20А	52.001062, 113.554158
425	Городской округ «Город Чита»	76701000	ФЕДЕРАЛЬНОЕ КАЗЕННОЕ УЧРЕЖДЕНИЕ "ИСПРАВИТЕЛЬНАЯ КОЛОНИЯ № 3 УПРАВЛЕНИЯ ФЕДЕРАЛЬНОЙ СЛУЖБЫ ИСПОЛНЕНИЯ НАКАЗАНИЙ ПОЗАБАЙКАЛЬСКОМУ КРАЮ"	7532001304	84.23.4	672022, КРАЙ ЗАБАЙКАЛЬСКИЙ, Г. ЧИТА, ПР-Д УГДАНСКИЙ, Д. 61	52.097112, 113.343431
426	Городской округ «Город Чита»	76701000	ФЕДЕРАЛЬНОЕ КАЗЕННОЕ УЧРЕЖДЕНИЕ "ИСПРАВИТЕЛЬНАЯ КОЛОНИЯ № 5 УПРАВЛЕНИЯ ФЕДЕРАЛЬНОЙ СЛУЖБЫ ИСПОЛНЕНИЯ НАКАЗАНИЙ ПО ЗАБАЙКАЛЬСКОМУ КРАЮ"	7532001223	84.23.4	672015, КРАЙ ЗАБАЙКАЛЬСКИЙ, Г. ЧИТА, УЛ. АЛЕКСАНДРА ЛИПОВА, Д. 5	52.004699, 113.557077
427	Городской округ «Город Чита»	76701000	ФЕДЕРАЛЬНОЕ КАЗЕННОЕ УЧРЕЖДЕНИЕ "ЛЕЧЕБНОЕ ИСПРАВИТЕЛЬНОЕ УЧРЕЖДЕНИЕ № 4 УПРАВЛЕНИЯ ФЕДЕРАЛЬНОЙ СЛУЖБЫ ИСПОЛНЕНИЯ НАКАЗАНИЙ ПО ЗАБАЙКАЛЬСКОМУ КРАЮ"	7534007823	84.23.4	672023, КРАЙ ЗАБАЙКАЛЬСКИЙ, Г. ЧИТА, УЛ. КАБАНСКАЯ, Д. 1	52.030023, 113.536012
428	Городской округ «Город Чита»	76701000	ФЕДЕРАЛЬНОЕ КАЗЕННОЕ УЧРЕЖДЕНИЕ "СЛЕДСТВЕННЫЙ ИЗОЛЯТОР № 1 УПРАВЛЕНИЯ ФЕДЕРАЛЬНОЙ СЛУЖБЫ ИСПОЛНЕНИЯ НАКАЗАНИЙ ПО ЗАБАЙКАЛЬСКОМУ КРАЮ"	7534009080	84.23.4	672039, КРАЙ ЗАБАЙКАЛЬСКИЙ, Г. ЧИТА, УЛ. ИНГОДИНСКАЯ, Д. 1	52.02349, 113.522411
429	Городской округ «Город Чита»	76701000	ФЕДЕРАЛЬНОЕ КАЗЕННОЕ УЧРЕЖДЕНИЕ "УПРАВЛЕНИЕ ПО КОНВОИРОВАНИЮ УПРАВЛЕНИЯ ФЕДЕРАЛЬНОЙ СЛУЖБЫ ИСПОЛНЕНИЯ НАКАЗАНИЙ ПО ЗАБАЙКАЛЬСКОМУ КРАЮ"	7534013915	84.23.4	672039, КРАЙ ЗАБАЙКАЛЬСКИЙ, Г. ЧИТА, УЛ. АЛЕКСАНДРО-ЗАВОДСКАЯ, Д. 2	52.028566, 113.536587
430	Городской округ «Город Чита»	76701000	ФЕДЕРАЛЬНОЕ КАЗЕННОЕ УЧРЕЖДЕНИЕ "ЦЕНТР ХОЗЯЙСТВЕННОГО И СЕРВИСНОГО ОБЕСПЕЧЕНИЯ УПРАВЛЕНИЯ МИНИСТЕРСТВА ВНУТРЕННИХ ДЕЛ РОССИЙСКОЙ ФЕДЕРАЦИИ ПО ЗАБАЙКАЛЬСКОМУ КРАЮ"	7536128326	84.24	672015, Край Забайкальский, Г. Чита, УЛ. Александра Липова, Д. 4	52.008973, 113.556403

№ п/п	Муниципальное образование	Код ОКТМО	Наименование источника образования отходов	ИНН	ОКВЭД	Адрес источника образования отходов	Географические координаты (*)
431	Городской округ «Город Чита»	76701000	ФИЛИАЛ ПАО "МТС" (Г ЧИТА)	7740000076	61.2	Городской округ город Чита	52.033973, 113.499432
432	Городской округ «Город Чита»	76701000	ФИЛИАЛ ФГУП "ГРЧЦ" В ДАЛЬНЕВОСТОЧНОМ ФЕДЕРАЛЬНОМ ОКРУГЕ	7706228218	61.1	Городской округ город Чита	52.033973, 113.499432
433	Городской округ «Город Чита»	76701000	ФИЛИАЛ ФЕДЕРАЛЬНОГО ГОСУДАРСТВЕННОГО ПРЕДПРИЯТИЯ "ВЕДОМСТВЕННАЯ ОХРАНА ЖЕЛЕЗНОДОРОЖНОГО ТРАНСПОРТА РОССИЙСКОЙ ФЕДЕРАЦИИ" ПО ПОСТАВКАМ ПРОДУКЦИИ	7701330105	84.24	Городской округ город Чита	52.033973, 113.499432
434	Городской округ «Город Чита»	76701000	ФКУ "ВЧ 21250"	7536164733	84.22	672016, КРАЙ ЗАБАЙКАЛЬСКИЙ, Г. ЧИТА, УЛ. ДИВИЗИОННАЯ, Д. 36	51.993909, 113.601921
435	Городской округ «Город Чита»	76701000	ФКУ "ОСК Восточного военного округа»	2722103016	84.22	Городской округ город Чита	52.033973, 113.499432
436	Городской округ «Город Чита»	76701000	ЦЕНТР СПЕЦИАЛЬНОЙ СВЯЗИ И ИНФОРМАЦИИ ФЕДЕРАЛЬНОЙ СЛУЖБЫ ОХРАНЫ РОССИЙСКОЙ ФЕДЕРАЦИИ В ЗАБАЙКАЛЬСКОМ КРАЕ	7536052860	84.24	672007, КРАЙ ЗАБАЙКАЛЬСКИЙ, Г. ЧИТА, УЛ. ЧАЙКОВСКОГО, Д.42	52.039414, 113.491311
437	Городской округ «Город Чита»	76701000	Читинская таможня	7536030497	84.11.4	672007, КРАЙ ЗАБАЙКАЛЬСКИЙ, Г. ЧИТА, УЛ. ЧКАЛОВА, Д.129	52.037796, 113.500196
438	Городской округ «Город Чита»	76701000	ЧОУ "РУССКАЯ ГИМНАЗИЯ ПОЛНОГО ДНЯ"	7534010008	85.14	672001, КРАЙ ЗАБАЙКАЛЬСКИЙ, Г. ЧИТА, УЛ. 3-Я ШУБЗАВОДСКАЯ, Д.1	52.009644, 113.513464
439	Городской округ «Посёлок Агинское»	76702000	ГБУ "ЦМТИГО "Алтан Сэргэ"	8001011144	68.31	687000, КРАЙ ЗАБАЙКАЛЬСКИЙ, Р-Н АГИНСКИЙ, ПГТ АГИНСКОЕ, УЛ. БАЗАРА РИНЧИНО, Д. 92	51.107672, 114.541029
440	Городской округ «Посёлок Агинское»	76702000	Индивидуальный предприниматель Варданыя Бабкен Арташович	800100036362	68.20.2	КРАЙ ЗАБАЙКАЛЬСКИЙ, РАЙОН АГИНСКИЙ, ПОСЕЛОК ГОРОДСКОГО ТИПА АГИНСКОЕ	51.107514, 114.541747
441	Городской округ «Посёлок Агинское»	76702000	Индивидуальный предприниматель Варданыя Сержик Бабкенович	800102302690	42.11	КРАЙ ЗАБАЙКАЛЬСКИЙ, РАЙОН АГИНСКИЙ, ПОСЕЛОК ГОРОДСКОГО ТИПА АГИНСКОЕ	51.107514, 114.541747
442	Городской округ «Посёлок Агинское»	76702000	КГУ "Агинскокрветлаборатория"	8001008166	75	687000, КРАЙ ЗАБАЙКАЛЬСКИЙ, Р-Н АГИНСКИЙ, ПГТ АГИНСКОЕ, УЛ. ПРОМЫШЛЕННАЯ, Д.4	51.12226, 114.56664
443	Городской округ «Посёлок Агинское»	76702000	КГУП "Автомобильные дороги Забайкалья"	7536002877	52.21.22	Городской округ поселок Агинское	51.103662, 114.537849
444	Городской округ «Посёлок Агинское»	76702000	МП «Агинское ПАТП"	8001004700	49.31.21	687000, КРАЙ ЗАБАЙКАЛЬСКИЙ, Р-Н АГИНСКИЙ, ПГТ АГИНСКОЕ, УЛ. ЛЕНИНА, Д.72	51.105619, 114.540822
445	Городской округ «Посёлок Агинское»	76702000	Общество с ограниченной ответственностью "Комфорт"	8001005101	68.20.2	Городской округ поселок Агинское	51.103662, 114.537849

№ п/п	Муниципальное образование	Код ОКТМО	Наименование источника образования отходов	ИНН	ОКВЭД	Адрес источника образования отходов	Географические координаты (*)
446	Городской округ «Посёлок Агинское»	76702000	Общество с ограниченной ответственностью "Сириус"	8001006056	42.11	687000, КРАЙ ЗАБАЙКАЛЬСКИЙ, Р-Н АГИНСКИЙ, ПГТ АГИНСКОЕ, УЛ. ТАТАУРОВА, Д.19	51.103894, 114.546023
447	Городской округ «Посёлок Агинское»	76702000	Общество с ограниченной ответственностью "Теплосервис"	8001015558	35.30.1	687000, КРАЙ ЗАБАЙКАЛЬСКИЙ, Р-Н АГИНСКИЙ, ПГТ АГИНСКОЕ, УЛ. РАНЖУРОВА, Д.25	51.092921, 114.547748
448	Городской округ «Посёлок Агинское»	76702000	ООО "Агинский мясокомбинат"	8001019016	10.11.1	687000, КРАЙ ЗАБАЙКАЛЬСКИЙ, Р-Н АГИНСКИЙ, ПГТ АГИНСКОЕ, УЛ. ПРОМЫШЛЕННАЯ, Д. 8, СТР. 2	51.12226, 114.56664
449	Городской округ «Посёлок Агинское»	76702000	ООО "РЕЗНОЙ ДОМ"	8001008078	68.20.2	687000, КРАЙ ЗАБАЙКАЛЬСКИЙ, Р-Н АГИНСКИЙ, ПГТ АГИНСКОЕ, УЛ. ЗАРЕЧНАЯ, Д.68	51.101705, 114.545961
450	Городской округ «Посёлок Агинское»	76702000	ООО "ТЕПЛОВИК"	8001015540	35.30.3	687000, КРАЙ ЗАБАЙКАЛЬСКИЙ, Р-Н АГИНСКИЙ, ПГТ АГИНСКОЕ, УЛ. РАНЖУРОВА, Д. 25	51.092921, 114.547748
451	Городской округ «Посёлок Агинское»	76702000	ПАО "РОССЕТИ СИБИРЬ"	2460069527	35.11	Городской округ поселок Агинское	51.103662, 114.537849
452	Городской округ «Посёлок Агинское»	76702000	УПФР в Агинском Бурятском округе Забайкальского края (межрайонное)	8001014850	84.3	687000, КРАЙ ЗАБАЙКАЛЬСКИЙ, Р-Н АГИНСКИЙ, ПГТ АГИНСКОЕ, УЛ. БАЗАРА РИНЧИНО, Д. 73	51.107949, 114.544856
453	Городской округ ЗАТО п. Горный	76785000	Акционерное общество "Оборонэнерго"	7704726225	35.11	Городской округ поселок Горный	51.555553, 113.036953
454	Городской округ ЗАТО п. Горный	76785000	ПАО "РОССЕТИ СИБИРЬ"	2460069527	35.11	Городской округ поселок Горный	51.555553, 113.036953
455	Муниципальный район «Дульдургинский район»	76611000	АДМИНИСТРАЦИЯ СП "УЗОН"	8002018960	84.11.35	687215, КРАЙ ЗАБАЙКАЛЬСКИЙ, Р-Н ДУЛЬДУРГИНСКИЙ, С УЗОН, УЛ. ДЫЛГЫРЖАПОВА, Д.4	50.582742, 113.603071
456	Муниципальный район «Дульдургинский район»	76611000	ИП Бадмаев Эдуард Очирович	32500042900	68.20.2	Дульдургинский муниципальный район	50.674940, 113.590108
457	Муниципальный район «Дульдургинский район»	76611000	КГУП "Автомобильные дороги Забайкалья"	7536002877	52.21.22	Дульдургинский муниципальный район	50.674940, 113.590108
458	Муниципальный район «Дульдургинский район»	76611000	МБОУ "Алханайская средняя школа"	8002002671	85.14	687211, КРАЙ ЗАБАЙКАЛЬСКИЙ, Р-Н ДУЛЬДУРГИНСКИЙ, С АЛХАНАЙ, УЛ. ДАЛАЕВА, Д.15	50.730083, 113.475645
459	Муниципальный район «Дульдургинский район»	76611000	МБОУ "Дульдургинская СОШ"	8002002840	85.14	687200, КРАЙ ЗАБАЙКАЛЬСКИЙ, Р-Н ДУЛЬДУРГИНСКИЙ, С ДУЛЬДУРГА, УЛ. КОМСОМОЛЬСКАЯ, Д. 34	50.675448, 113.593144
460	Муниципальный район «Дульдургинский район»	76611000	МБОУ "Зуткулейская средняя школа"	8002002745	85.14	687218, КРАЙ ЗАБАЙКАЛЬСКИЙ, РАЙОН ДУЛЬДУРГИНСКИЙ, СЕЛО ЗУТКУЛЕЙ, УЛИЦА ЛЕНИНА, 38	50.660359, 114.187191
461	Муниципальный район «Дульдургинский район»	76611000	ОБЩЕСТВО С ОГРАНИЧЕННОЙ ОТВЕТСТВЕННОСТЬЮ "САХАНАЙ"	8002021353	35.30.14	687214, КРАЙ ЗАБАЙКАЛЬСКИЙ, Р-Н ДУЛЬДУРГИНСКИЙ, С ТАПТАНАЙ, УЛ. КАЛИНИНА, Д. 56, КАБИНЕТ 3	50.778725, 113.811085

№ п/п	Муниципальное образование	Код ОКТМО	Наименование источника образования отходов	ИНН	ОКВЭД	Адрес источника образования отходов	Географические координаты (*)
462	Муниципальный район «Дульдургинский район»	76611000	Общество с ограниченной ответственностью "Универсал +"	8002021378	35.30.14	687200, КРАЙ ЗАБАЙКАЛЬСКИЙ, Р-Н ДУЛЬДУРГИНСКИЙ, С ДУЛЬДУРГА, УЛ. КИРОВА, Д. 1	50.686013, 113.59036
463	Муниципальный район «Дульдургинский район»	76611000	ООО "ЗАБРЕГИОНГАЗ"	7536057587	06.20	Дульдургинский муниципальный район	50.674940, 113.590108
464	Муниципальный район «Дульдургинский район»	76611000	ООО "УРЕЙСКИЙ УГОЛЬНЫЙ РАЗРЕЗ"	7536165222	05.10.11	687211, КРАЙ ЗАБАЙКАЛЬСКИЙ, Р-Н ДУЛЬДУРГИНСКИЙ, С АЛХАНАЙ, ТЕР ТОР ЗАБАЙКАЛЬЕ	50.730739, 113.470857
465	Муниципальный район «Дульдургинский район»	76611000	ПАО "РОССЕТИ СИБИРЬ"	2460069527	35.11	Дульдургинский муниципальный район	50.674940, 113.590108
466	Муниципальный район «Дульдургинский район»	76611000	СЕЛЬСКОХОЗЯЙСТВЕННЫЙ ПРОИЗВОДСТВЕННЫЙ КООПЕРАТИВ "ПЛЕМЕННОЙ ЗАВОД "РОДИНА"	8002019410	01.45.1	687218, КРАЙ ЗАБАЙКАЛЬСКИЙ, Р-Н ДУЛЬДУРГИНСКИЙ, С ЗУТКУЛЕЙ, УЛ. ЛЕНИНА	50.660359, 114.187191
467	Муниципальный район «Дульдургинский район»	76611000	ФГБУ "Национальный парк "Алханай"	8002020448	91.04	687200, КРАЙ ЗАБАЙКАЛЬСКИЙ, Р-Н ДУЛЬДУРГИНСКИЙ, С ДУЛЬДУРГА, УЛ. ГАГАРИНА, Д.47	50.673188, 113.600008
468	Муниципальный район «Дульдургинский район»	76611000	Федеральное государственное бюджетное учреждение "Национальный парк "Алханай"	8002020448	91.04	687200, КРАЙ ЗАБАЙКАЛЬСКИЙ, Р-Н ДУЛЬДУРГИНСКИЙ, С ДУЛЬДУРГА, УЛ. ГАГАРИНА, Д.47	50.673188, 113.600008
469	Муниципальный район «Забайкальский район»	76612000	Общество с ограниченной ответственностью "Забвнештранс"	7505003542	52.24	674650, КРАЙ ЗАБАЙКАЛЬСКИЙ, Р-Н ЗАБАЙКАЛЬСКИЙ, ПГТ ЗАБАЙКАЛЬСК, УЛ. КРАСНОАРМЕЙСКАЯ, Д.3, КВ.1	49.64058, 117.333163
470	Муниципальный район «Забайкальский район»	76612000	Общество с ограниченной ответственностью "РесурсТранс"	7714731464	49.4	Забайкальский муниципальный район	49.650584, 117.329040
471	Муниципальный район «Забайкальский район»	76612000	АО "Читаавтотранс"	7536033811	49.39.12	Забайкальский муниципальный район	49.650584, 117.329040
472	Муниципальный район «Забайкальский район»	76612000	АО "ПОЧТА РОССИИ"	7724490000	53.1	Забайкальский муниципальный район	49.650584, 117.329040
473	Муниципальный район «Забайкальский район»	76612000	Индивидуальный предприниматель Тимофеев Геннадий Викторович	753000223691	47.3	Забайкальский муниципальный район	49.650584, 117.329040
474	Муниципальный район «Забайкальский район»	76612000	ИП ДАНИЛОВА МАРИЯ ГЕОРГИЕВНА	750500369904	10.71	КРАЙ ЗАБАЙКАЛЬСКИЙ, РАЙОН ЗАБАЙКАЛЬСКИЙ, ПОСЕЛОК ГОРОДСКОГО ТИПА ЗАБАЙКАЛЬСК	49.650584, 117.32904
475	Муниципальный район «Забайкальский район»	76612000	ИП НУРБАЕВА ЛАРИСА БАЯРТУЕВНА	32385069450	49.4	Забайкальский муниципальный район	49.650584, 117.329040
476	Муниципальный район «Забайкальский район»	76612000	ИП Сюй Лариса Евгеньевна	750501832265	56.1	Забайкальский муниципальный район	49.650584, 117.329040
477	Муниципальный район «Забайкальский район»	76612000	МОУ АБАГАЙТУЙСКАЯ СОШ №7	7505003133	85.14	674661, КРАЙ ЗАБАЙКАЛЬСКИЙ, Р-Н ЗАБАЙКАЛЬСКИЙ, С АБАГАЙТУЙ, УЛ. ПОГРАНИЧНАЯ, Д.7	49.585245, 117.838367

№ п/п	Муниципальное образование	Код ОКТМО	Наименование источника образования отходов	ИНН	ОКВЭД	Адрес источника образования отходов	Географические координаты (*)
478	Муниципальный район «Забайкальский район»	76612000	МОУ КРАСНОВЕЛИКАНСКАЯ ООШ	7505003077	85.14	674666, КРАЙ ЗАБАЙКАЛЬСКИЙ, Р-Н ЗАБАЙКАЛЬСКИЙ, П КРАСНЫЙ ВЕЛИКАН, УЛ. ЦЕНТРАЛЬНАЯ, Д.22	50.078675, 117.059114
479	Муниципальный район «Забайкальский район»	76612000	Муниципальное общеобразовательное учреждение "Степнинская основная общеобразовательная школа"	7505003060	85.14	674668, КРАЙ ЗАБАЙКАЛЬСКИЙ, Р-Н ЗАБАЙКАЛЬСКИЙ, П СТЕПНОЙ, УЛ. НОВАЯ, Д.22	50.013093, 117.463446
480	Муниципальный район «Забайкальский район»	76612000	ОАО "РЖД"	7708503727	49.1	Забайкальский муниципальный район	49.650584, 117.329040
481	Муниципальный район «Забайкальский район»	76612000	Общество с ограниченной ответственностью "Комфорт"	8001005101	68.20.2	Забайкальский муниципальный район	49.650584, 117.329040
482	Муниципальный район «Забайкальский район»	76612000	ООО "ДВТГ-ТЕРМИНАЛ"	7505005758	52.1	674650, КРАЙ ЗАБАЙКАЛЬСКИЙ, Р-Н ЗАБАЙКАЛЬСКИЙ, ПГТ ЗАБАЙКАЛЬСК, УЛ. 1 МАЯ, Д.6, К.Д, КВ.1	49.665513, 117.312403
483	Муниципальный район «Забайкальский район»	76612000	ООО "ЛОКОТЕХ-СЕРВИС"	7704758153	52.21.1	Забайкальский муниципальный район	49.650584, 117.329040
484	Муниципальный район «Забайкальский район»	76612000	ООО "ТЛТ - Забайкальск"	7505008090	52.1	674650, КРАЙ ЗАБАЙКАЛЬСКИЙ, Р-Н ЗАБАЙКАЛЬСКИЙ, ПГТ ЗАБАЙКАЛЬСК, МКР МАПИ, УЧ-К 6, СТР 1	49.639618, 117.379112
485	Муниципальный район «Забайкальский район»	76612000	ПАО "РОССЕТИ СИБИРЬ"	2460069527	35.11	Забайкальский муниципальный район	49.650584, 117.329040
486	Муниципальный район «Забайкальский район»	76612000	Публичное акционерное общество «Центр по перевозке грузов в контейнерах «ТрансКонтейнер»	7708591995	52.29	Забайкальский муниципальный район	49.650584, 117.329040
487	Каларский муниципальный округ Забайкальского края	76615000	ОАО "РЖД"	7708503727	49.1	Каларский муниципальный округ	56.797748, 118.271076
488	Каларский муниципальный округ Забайкальского края	76615000	Общество с ограниченной ответственностью "Байкальская горная компания"	7536097029	07.29.1	674159, КРАЙ ЗАБАЙКАЛЬСКИЙ, КАЛАРСКИЙ МУНИЦИПАЛЬНЫЙ ОКРУГ, П УДОКАН, УЛ.	56.758896, 118.313091
489	Каларский муниципальный округ Забайкальского края	76615000	Общество с ограниченной ответственностью "Механизированный комплекс БАМ"	7536059295	43.12	Каларский муниципальный округ	56.797748, 118.271076
490	Каларский муниципальный округ Забайкальского края	76615000	ООО "Арктические разработки"	7707261514	05.10.1	674150, КРАЙ ЗАБАЙКАЛЬСКИЙ, КАЛАРСКИЙ МУНИЦИПАЛЬНЫЙ ОКРУГ, С ЧАРА, УЛ. ЛЕСНАЯ, Д. 8	56.901646, 118.259371
491	Каларский муниципальный округ Забайкальского края	76615000	ООО "ГЕОСТРОЙ"	7722831864	41.2	Каларский муниципальный округ	56.797748, 118.271076
492	Каларский муниципальный округ Забайкальского края	76615000	ООО "СтройПроектСервис"	3812100526	41.2	Каларский муниципальный округ	56.797748, 118.271076
493	Каларский муниципальный округ Забайкальского края	76615000	Открытое акционерное общество Забайкальское горно-металлургическое предприятие "Забайкалстальинвест"	7506002527	07.1	674159, КРАЙ ЗАБАЙКАЛЬСКИЙ, КАЛАРСКИЙ МУНИЦИПАЛЬНЫЙ ОКРУГ, ПГТ НОВАЯ ЧАРА, УЛ. МАГИСТРАЛЬНАЯ, Д.20, К.А, КВ.4	56.796018, 118.275909
494	Каларский муниципальный округ Забайкальского края	76615000	СЛД "Новая Чара"	7704758153	52.21.1	Каларский муниципальный округ	56.797748, 118.271076

№ п/п	Муниципальное образование	Код ОКТМО	Наименование источника образования отходов	ИНН	ОКВЭД	Адрес источника образования отходов	Географические координаты (*)
495	Муниципальный район «Калганский район»	76618000	ИП "Медведева Виктория Васильевна"	7,507E+11	47.1	Край Забайкальский, Район Калганский, Село Кадая	50.933612, 119.291652
496	Муниципальный район «Калганский район»	76618000	ИП ВОРОСОВА ТАТЬЯНА ИЛЬИНИЧНА	750700042423	47.11	КРАЙ ЗАБАЙКАЛЬСКИЙ, РАЙОН КАЛГАНСКИЙ, СЕЛО КАДАЯ	50.933612, 119.291652
497	Муниципальный район «Калганский район»	76618000	ИП ФИЛИППОВА НУРИЯ ФАТЫХОВНА	750700907564	47.8	КРАЙ ЗАБАЙКАЛЬСКИЙ, РАЙОН КАЛГАНСКИЙ, СЕЛО КАДАЯ	50.933612, 119.291652
498	Муниципальный район «Калганский район»	76618000	КГУП "Автомобильные дороги Забайкалья"	7536002877	52.21.22	Калганский муниципальный район	50.924671, 118.891561
499	Муниципальный район «Калганский район»	76618000	МО МВД России "Приаргунский" для ПП по Калганскому району	7518002218	-	674310, КРАЙ ЗАБАЙКАЛЬСКИЙ, Р-Н ПРИАРГУНСКИЙ, ПГТ ПРИАРГУНСК, УЛ. ЛУГОВАЯ, Д.10	50.363949, 119.106007
500	Муниципальный район «Калганский район»	76618000	ООО "КАДАИНСКОЕ"	7507002223	35.29	674350, КРАЙ ЗАБАЙКАЛЬСКИЙ, Р-Н КАЛГАНСКИЙ, С КАДАЯ, УЛ. КОМАРОВА, Д. 18	50.933788, 119.30766
501	Муниципальный район «Калганский район»	76618000	ООО ГДК "НУРГОЛД"	2702092824	07.29.41	Калганский муниципальный район	50.924671, 118.891561
502	Муниципальный район «Калганский район»	76618000	ПАО "РОССЕТИ СИБИРЬ"	2460069527	35.11	Калганский муниципальный район	50.924671, 118.891561
503	Муниципальный район «Карымский район»	76620000	Общество с ограниченной ответственностью "РесурсТранс"	7714731464	49.4	Карымский муниципальный район	51.625575, 114.339007
504	Муниципальный район «Карымский район»	76620000	Индивидуальный предприниматель Лебедев Евгений Александрович	750800046439	49.41	Край Забайкальский, Район Карымский, Поселок городского типа Дарасун	51.650578, 113.966853
505	Муниципальный район «Карымский район»	76620000	ОАО "РЖД"	7708503727	49.1	Карымский муниципальный район	51.625575, 114.339007
506	Муниципальный район «Карымский район»	76620000	Общество с ограниченной ответственностью "Коммунальник плюс"	7508007175	35.30.14	673302, КРАЙ ЗАБАЙКАЛЬСКИЙ, Р-Н КАРЫМСКИЙ, ПГТ КАРЫМСКОЕ, УЛ. БУГРОВАЯ, Д. 9	51.630456, 114.348816
507	Муниципальный район «Карымский район»	76620000	Общество с ограниченной ответственностью "Тепловик"	7508005996	35.30.14	673300, КРАЙ ЗАБАЙКАЛЬСКИЙ, Р-Н КАРЫМСКИЙ, ПГТ КАРЫМСКОЕ, УЛ. ЗАВОДСКАЯ, Д.6	51.627974, 114.321004
508	Муниципальный район «Карымский район»	76620000	Общество с ограниченной ответственностью «Забайкальская теплоснабжающая организация»	7508007048	35.29	673300, КРАЙ ЗАБАЙКАЛЬСКИЙ, Р-Н КАРЫМСКИЙ, ПГТ КАРЫМСКОЕ, УЛ. НАГОРНАЯ, Д. 12Б	51.633005, 114.342762
509	Муниципальный район «Карымский район»	76620000	ООО "Стройкомплект"	7508006005	23.32	673311, КРАЙ ЗАБАЙКАЛЬСКИЙ, Р-Н КАРЫМСКИЙ, ПГТ ДАРАСУН, УЛ. 1-Я ШАХТЕРСКАЯ, Д.40В	51.626861, 113.969637
510	Муниципальный район «Карымский район»	76620000	ООО "ТТР"	7508007418	35.29	673310, КРАЙ ЗАБАЙКАЛЬСКИЙ, Р-Н КАРЫМСКИЙ, ПГТ ДАРАСУН, УЛ. ПОЧТОВАЯ, Д. 4, КВ. 60	51.665322, 113.98393
511	Муниципальный район «Карымский район»	76620000	ПАО "РОССЕТИ СИБИРЬ"	2460069527	35.11	Карымский муниципальный район	51.625575, 114.339007
512	Муниципальный район «Карымский район»	76620000	ПЧМ-6	7708503727	49.1	Карымский муниципальный район	51.625575, 114.339007

№ п/п	Муниципальное образование	Код ОКТМО	Наименование источника образования отходов	ИНН	ОКВЭД	Адрес источника образования отходов	Географические координаты (*)
513	Муниципальный район «Карымский район»	76620000	СО "Карымская" Филиал "Дальневосточный" ООО "ЛокоТех-Сервис"	7704758153	52.21.1	Карымский муниципальный район	51.625575, 114.339007
514	Муниципальный район «Карымский район»	76620000	ФЕДЕРАЛЬНОЕ ГОСУДАРСТВЕННОЕ КАЗЕННОЕ УЧРЕЖДЕНИЕ КОМБИНАТ "БАЙКАЛ" УПРАВЛЕНИЯ ФЕДЕРАЛЬНОГО АГЕНСТВА ПО ГОСУДАРСТВЕННЫМ РЕЗЕРВАМ ПО ДАЛЬНЕВОСТОЧНОМУ ФЕДЕРАЛЬНОМУ ОКРУГУ	7508002850	52.1	673300, КРАЙ ЗАБАЙКАЛЬСКИЙ, Р-Н КАРЫМСКИЙ, ПГТ КАРЫМСКОЕ, УЛ. ЧИТИНСКАЯ, Д. 5	51.620817, 114.320079
515	Муниципальный район «Карымский район»	76620000	ФЕДЕРАЛЬНОЕ КАЗЕННОЕ УЧРЕЖДЕНИЕ "ИСПРАВИТЕЛЬНАЯ КОЛОНИЯ № 2 УПРАВЛЕНИЯ ФЕДЕРАЛЬНОЙ СЛУЖБЫ ИСПОЛНЕНИЯ НАКАЗАНИЙ ПО ЗАБАЙКАЛЬСКОМУ КРАЮ"	7508002402	84.23.4	673327, КРАЙ ЗАБАЙКАЛЬСКИЙ, Р-Н КАРЫМСКИЙ, С ШАРА-ГОРОХОН	51.401159, 113.878917
516	Муниципальный район «Карымский район»	76620000	ФЕДЕРАЛЬНОЕ КАЗЕННОЕ УЧРЕЖДЕНИЕ "ИСПРАВИТЕЛЬНАЯ КОЛОНИЯ № 8 УПРАВЛЕНИЯ ФЕДЕРАЛЬНОЙ СЛУЖБЫ ИСПОЛНЕНИЯ НАКАЗАНИЙ ПО ЗАБАЙКАЛЬСКОМУ КРАЮ"	7508002392	84.23.4	673300, КРАЙ ЗАБАЙКАЛЬСКИЙ, Р-Н КАРЫМСКИЙ, ПГТ КАРЫМСКОЕ, УЛ. КРАСНОАРМЕЙСКАЯ, Д.10	51.63419, 114.339725
517	Муниципальный район «Карымский район»	76620000	ФЕДЕРАЛЬНОЕ КАЗЕННОЕ УЧРЕЖДЕНИЕ "КОЛОНИЯ-ПОСЕЛЕНИЕ № 6 УПРАВЛЕНИЯ ФЕДЕРАЛЬНОЙ СЛУЖБЫ ИСПОЛНЕНИЯ НАКАЗАНИЙ ПО ЗАБАЙКАЛЬСКОМУ КРАЮ"	7508003004	84.23.4	673327, КРАЙ ЗАБАЙКАЛЬСКИЙ, Р-Н КАРЫМСКИЙ, С ТЫРГЕТУЙ	51.445325, 113.789498
518	Муниципальный район «Красночикойский район»	76622000	АО "ПОЧТА РОССИИ"	7724490000	53.1	Красночикойский муниципальный район	50.363938, 108.755609
519	Муниципальный район «Красночикойский район»	76622000	ИП Бондарь С.И.	750900002925	47.11	КРАЙ ЗАБАЙКАЛЬСКИЙ, РАЙОН КРАСНОЧИКОЙСКИЙ, СЕЛО КРАСНЫЙ ЧИКОЙ	50.363943, 108.755618
520	Муниципальный район «Красночикойский район»	76622000	ИП Козаев О.Ш.	750900037050	01.1	КРАЙ ЗАБАЙКАЛЬСКИЙ, РАЙОН КРАСНОЧИКОЙСКИЙ, СЕЛО ЗАХАРОВО	50.538606, 109.384223
521	Муниципальный район «Красночикойский район»	76622000	ИП Соболев А.Е.	753100816455	02.20	Край Забайкальский, Район Красночикойский, Село Красный Чикой	50.363943, 108.755618
522	Муниципальный район «Красночикойский район»	76622000	ИП Ткачук А.С.	753707150857	16.10	КРАЙ ЗАБАЙКАЛЬСКИЙ, РАЙОН КРАСНОЧИКОЙСКИЙ, НАСЕЛЕННЫЙ ПУНКТ ПРИИСК БОЛЬШАЯ РЕЧКА	50.132868, 108.466091
523	Муниципальный район «Красночикойский район»	76622000	ИП Ткачук Г.И.	750900046993	47.11	Край Забайкальский, Район Красночикойский, Населенный пункт Прииск Большая Речка	50.132868, 108.466091
524	Муниципальный район «Красночикойский район»	76622000	Общество с ограниченной ответственностью "Вертикаль"	7509004748	07.29.41	673060, КРАЙ ЗАБАЙКАЛЬСКИЙ, Р-Н КРАСНОЧИКОЙСКИЙ, С КРАСНЫЙ ЧИКОЙ, УЛ. ОКТЯБРЬСКАЯ, Д.17	50.363599, 108.76364

№ п/п	Муниципальное образование	Код ОКТМО	Наименование источника образования отходов	ИНН	ОКВЭД	Адрес источника образования отходов	Географические координаты (*)
525	Муниципальный район «Красночикийский район»	76622000	Общество с ограниченной ответственностью "Глория"	7509005237	07.29.41	673056, КРАЙ ЗАБАЙКАЛЬСКИЙ, Р-Н КРАСНОЧИКОЙСКИЙ, С ХИЛКОТОЙ, УЧАСТОК В 3 ОТ ОРИЕНТ НА Ю-В	49.919141, 108.080786
526	Муниципальный район «Красночикийский район»	76622000	ОБЩЕСТВО С ОГРАНИЧЕННОЙ ОТВЕТСТВЕННОСТЬЮ "ЗАБРЕГИОНГАЗ"	7536057587	06.20	Красночикийский муниципальный район	50.363938, 108.755609
527	Муниципальный район «Красночикийский район»	76622000	ОБЩЕСТВО С ОГРАНИЧЕННОЙ ОТВЕТСТВЕННОСТЬЮ "МЕРКУРИЙ"	7536146692	07.29.41	Красночикийский муниципальный район	50.363938, 108.755609
528	Муниципальный район «Красночикийский район»	76622000	Общество с ограниченной ответственностью «Старательская артель «Тайга»»	7509003670	07.29.41	673060, КРАЙ ЗАБАЙКАЛЬСКИЙ, Р-Н КРАСНОЧИКОЙСКИЙ, С КРАСНЫЙ ЧИКОЙ, УЛ. ПЕРВОМАЙСКАЯ, Д.161	50.359444, 108.736744
529	Муниципальный район «Красночикийский район»	76622000	ОМВД РОССИИ ПО КРАСНОЧИКОЙСКОМУ РАЙОНУ	7509004995	84.24	673060, КРАЙ ЗАБАЙКАЛЬСКИЙ, Р-Н КРАСНОЧИКОЙСКИЙ, С КРАСНЫЙ ЧИКОЙ, УЛ.	50.361788, 108.749734
530	Муниципальный район «Красночикийский район»	76622000	ООО "Гермес"	7531004246	02.20	Красночикийский муниципальный район	50.363938, 108.755609
531	Муниципальный район «Красночикийский район»	76622000	ООО "Горлинка"	7509003215	02.20	673060, КРАЙ ЗАБАЙКАЛЬСКИЙ, Р-Н КРАСНОЧИКОЙСКИЙ, С КРАСНЫЙ ЧИКОЙ, УЛ. КОММУНАЛЬНАЯ, Д.1	50.365673, 108.753983
532	Муниципальный район «Красночикийский район»	76622000	ООО "РАЗРЕЗУГОЛЬ"	3808232022	05.20.11	673075, КРАЙ ЗАБАЙКАЛЬСКИЙ, Р-Н КРАСНОЧИКОЙСКИЙ, С ЧЕРЕМХОВО, ТЕР ТОР ЗАБАЙКАЛЬЕ	50.57947, 110.157026
533	Муниципальный район «Красночикийский район»	76622000	ООО "Рассвет"	7509005029	02.10	673053, КРАЙ ЗАБАЙКАЛЬСКИЙ, Р-Н КРАСНОЧИКОЙСКИЙ, С БОЛЬШАЯ РЕЧКА, НАГОРНАЯ, Д.8, КВ.2А	50.576421, 109.981665
534	Муниципальный район «Красночикийский район»	76622000	ООО "ТУРМАЛХАН"	7509005117	08.99.31	673075, КРАЙ ЗАБАЙКАЛЬСКИЙ, Р-Н КРАСНОЧИКОЙСКИЙ, С БОЛЬШАЯ РЕЧКА, УЛ. ЦЕНТРАЛЬНАЯ, Д. 2	50.577096, 109.983094
535	Муниципальный район «Красночикийский район»	76622000	ООО "Чикой лес"	7509004755	16.10	673060, КРАЙ ЗАБАЙКАЛЬСКИЙ, Р-Н КРАСНОЧИКОЙСКИЙ, С КРАСНЫЙ ЧИКОЙ, УЛ. ПАРТИЗАНСКАЯ, Д.83	50.369287, 108.751557
536	Муниципальный район «Красночикийский район»	76622000	ООО "ЧикойКоммуналБизнес"	7509004963	35.29	673060, КРАЙ ЗАБАЙКАЛЬСКИЙ, Р-Н КРАСНОЧИКОЙСКИЙ, С КРАСНЫЙ ЧИКОЙ, УЛ. ПЕРВОМАЙСКАЯ, Д.57А	50.363236, 108.755798
537	Муниципальный район «Красночикийский район»	76622000	ООО "ЭНЕРГИЯ"	7509005163	35.30.1	673060, КРАЙ ЗАБАЙКАЛЬСКИЙ, Р-Н КРАСНОЧИКОЙСКИЙ, С КРАСНЫЙ ЧИКОЙ, УЛ. АВИАЦИОННАЯ, Д. 28, КВ. 2	50.369247, 108.754773

№ п/п	Муниципальное образование	Код ОКТМО	Наименование источника образования отходов	ИНН	ОКВЭД	Адрес источника образования отходов	Географические координаты (*)
538	Муниципальный район «Красночикойский район»	76622000	ООО «Континент»	7531004870	02.20	673060, КРАЙ ЗАБАЙКАЛЬСКИЙ, Р-Н КРАСНОЧИКОЙСКИЙ, С КРАСНЫЙ ЧИКОЙ, УЛ. ПЕРВОМАЙСКАЯ, Д. 72, ОФИС 16	50.362806, 108.751557
539	Муниципальный район «Красночикойский район»	76622000	ПАО "РОССЕТИ СИБИРЬ"	2460069527	35.11	Красночикойский муниципальный район	50.363938, 108.755609
540	Муниципальный район «Красночикойский район»	76622000	ПК "А/С "ДАУРИЯ"	7507000811	07.29.41	Красночикойский муниципальный район	50.363938, 108.755609
541	Муниципальный район «Красночикойский район»	76622000	ФГБУ "УПРАВЛЕНИЕ "ЗАБАЙКАЛМЕЛИОВОДХОЗ"	7534001701	84.11.12	Красночикойский муниципальный район	50.363938, 108.755609
542	Муниципальный район «Кыринский район»	76624000	ООО ГК "ЗОЛОТОРОС"	7536153202	07.29.4	Кыринский муниципальный район	49.577996, 111.974048
543	Муниципальный район «Кыринский район»	76624000	ПАО "РОССЕТИ СИБИРЬ"	2460069527	35.11	Кыринский муниципальный район	49.577996, 111.974048
544	Муниципальный район «Кыринский район»	76624000	ФГКУ "Пограничное управление ФСБ России по Забайкальскому краю"	7536061093	84.24	Кыринский муниципальный район	49.577996, 111.974048
545	Муниципальный район «Кыринский район»	76624000	ФЕДЕРАЛЬНОЕ ГОСУДАРСТВЕННОЕ БЮДЖЕТНОЕ УЧРЕЖДЕНИЕ "СОХОНДИНСКИЙ ГОСУДАРСТВЕННЫЙ ПРИРОДНЫЙ БИОСФЕРНЫЙ ЗАПОВЕДНИК",	7510000089	91.04	674250, КРАЙ ЗАБАЙКАЛЬСКИЙ, Р-Н КЫРИНСКИЙ, С КЫРА, УЛ. ЧЕРКАСОВА, Д.1	49.583983, 111.979357
546	Муниципальный район «Могойтуйский район»	76625000	Акционерное общество "Могойтуйская МСО"	8003021109	41.2	687420, КРАЙ ЗАБАЙКАЛЬСКИЙ, Р-Н МОГОЙТУЙСКИЙ, ПГТ МОГОЙТУЙ, УЛ. ПЕРВОМАЙСКАЯ, Д.33	51.273835, 114.941794
547	Муниципальный район «Могойтуйский район»	76625000	Государственное учреждение социального обслуживания «Могойтуйский комплексный центр социального обслуживания населения «Элбэг» Забайкальского края	8003024572	87.9	687420, КРАЙ ЗАБАЙКАЛЬСКИЙ, Р-Н МОГОЙТУЙСКИЙ, ПГТ МОГОЙТУЙ, УЛ. КООПЕРАТИВНАЯ, Д.5	51.28036, 114.929999
548	Муниципальный район «Могойтуйский район»	76625000	ИП Жамсаранов Пурбо Гырылович	800300653274	35.30.14	КРАЙ ЗАБАЙКАЛЬСКИЙ, РАЙОН МОГОЙТУЙСКИЙ, СЕЛО КУСОЧА	50.702879, 115.638851
549	Муниципальный район «Могойтуйский район»	76625000	МО МВД "Агинский" для ПП по Могойтуйскому району	8001004080	-	687000, КРАЙ ЗАБАЙКАЛЬСКИЙ, Р-Н АГИНСКИЙ, ПГТ АГИНСКОЕ, УЛ. КОМСОМОЛЬСКАЯ, Д. 29	51.109137, 114.540175
550	Муниципальный район «Могойтуйский район»	76625000	ОАО "РЖД"	7708503727	49.1	Могойтуйский муниципальный район	51.281644, 114.929604
551	Муниципальный район «Могойтуйский район»	76625000	Общество с ограниченной ответственностью "Комфорт"	8001005101	68.20.2	Могойтуйский муниципальный район	51.281644, 114.929604
552	Муниципальный район «Могойтуйский район»	76625000	Общество с ограниченной ответственностью "Могойтуйские теплосети"	8003039441	35.29	687420, КРАЙ ЗАБАЙКАЛЬСКИЙ, Р-Н МОГОЙТУЙСКИЙ, ПГТ МОГОЙТУЙ, УЛ. САЯНСКАЯ, Б/Н	51.287334, 114.937294

№ п/п	Муниципальное образование	Код ОКТМО	Наименование источника образования отходов	ИНН	ОКВЭД	Адрес источника образования отходов	Географические координаты (*)
553	Муниципальный район «Могойтуйский район»	76625000	ОБЩЕСТВО С ОГРАНИЧЕННОЙ ОТВЕТСТВЕННОСТЬЮ "ТИТАН ПЛЮС"	8003039917	-	687000, КРАЙ ЗАБАЙКАЛЬСКИЙ, Р-Н МОГОЙТУЙСКИЙ, СОРТУЙ, УЛ. ЛЕНИНА, Д.34, К.А	50.813591, 115.627721
554	Муниципальный район «Могойтуйский район»	76625000	ООО "Агроэликс"	8003038857	10.6	687420, КРАЙ ЗАБАЙКАЛЬСКИЙ, Р-Н МОГОЙТУЙСКИЙ, ПГТ МОГОЙТУЙ, УЛ. ЖЕЛЕЗНОДОРОЖНАЯ, Д.1, К.А	51.28361, 114.919633
555	Муниципальный район «Могойтуйский район»	76625000	ООО "ВТОРЧЕРМЕТ"	8003040077	38.32.3	687420, КРАЙ ЗАБАЙКАЛЬСКИЙ, Р-Н МОГОЙТУЙСКИЙ, ПГТ МОГОЙТУЙ, УЛ. ЖЕЛЕЗНОДОРОЖНАЯ, Д.1	51.283853, 114.917854
556	Муниципальный район «Могойтуйский район»	76625000	ООО "ИВУШКА"	8003040006	35.30.11	687434, КРАЙ ЗАБАЙКАЛЬСКИЙ, Р-Н МОГОЙТУЙСКИЙ, СБОРЖИГАНТАЙ, УЛ. ЛЕНИНА, Д.29, К.Б	51.214684, 115.848805
557	Муниципальный район «Могойтуйский район»	76625000	ООО "ТЕПЛОМАКС"	8003039748	35.30.14	687000, КРАЙ ЗАБАЙКАЛЬСКИЙ, Р-Н МОГОЙТУЙСКИЙ, СДОГОЙ, УЛ. БАТОЖАБАЯ, Д.21	51.354515, 114.662535
558	Муниципальный район «Могойтуйский район»	76625000	ПАО "РОССЕТИ СИБИРЬ"	2460069527	35.11	Могойтуйский муниципальный район	51.281644, 114.929604
559	Муниципальный район «Могочинский район»	76626000	Общество с ограниченной ответственностью "РесурсТранс"	7714731464	49.4	Могочинский муниципальный район	53.736206, 119.766080
560	Муниципальный район «Могочинский район»	76626000	АКЦИОНЕРНОЕ ОБЩЕСТВО "РУДНИК АЛЕКСАНДРОВСКИЙ"	7512004995	07.29.41	673742, КРАЙ ЗАБАЙКАЛЬСКИЙ, Р-Н МОГОЧИНСКИЙ, ПДАВЕЦДА	53.553796, 119.317686
561	Муниципальный район «Могочинский район»	76626000	АО "ЗАПАДНАЯ-КЛЮЧИ"	7512003818	07.29.41	673741, КРАЙ ЗАБАЙКАЛЬСКИЙ, Р-Н МОГОЧИНСКИЙ, ПГТ КЛЮЧЕВСКИЙ, УЛ. ЛЕСНАЯ, Д.2	53.533945, 119.451975
562	Муниципальный район «Могочинский район»	76626000	АО "СП "ЭНЕРГОСЕТЬСТРОЙ"	7725643883	43.21	Могочинский муниципальный район	53.736206, 119.766080
563	Муниципальный район «Могочинский район»	76626000	АО "ТРУД"	3812035570	42.11	Могочинский муниципальный район	53.736206, 119.766080
564	Муниципальный район «Могочинский район»	76626000	МО МВД РОССИИ "МОГОЧИНСКИЙ"	7512001433	84.24	673732, КРАЙ ЗАБАЙКАЛЬСКИЙ, Р-Н МОГОЧИНСКИЙ, Г. МОГОЧА, УЛ. КОМСОМОЛЬСКАЯ, Д.27	53.731316, 119.761876
565	Муниципальный район «Могочинский район»	76626000	Могочинский отряд филиала ФГП ВО ЖДТ России на Забайкальской ж.д.	7701330105	84.24	Могочинский муниципальный район	53.736206, 119.766080
566	Муниципальный район «Могочинский район»	76626000	МЧ-1	7708503727	52.24	Могочинский муниципальный район	53.736206, 119.766080
567	Муниципальный район «Могочинский район»	76626000	ОАО "РЖД"	7708503727	49.1	Могочинский муниципальный район	53.736206, 119.766080
568	Муниципальный район «Могочинский район»	76626000	Общество с ограниченной ответственностью "Алхей"	7512005389	07.29.41	673750, КРАЙ ЗАБАЙКАЛЬСКИЙ, Р-Н МОГОЧИНСКИЙ, ПГТ КСЕНЬВКА, УЛ. ВОСТОЧНАЯ, Д.5	53.556866, 118.74289
569	Муниципальный район «Могочинский район»	76626000	Общество с ограниченной ответственностью "Бирюса"	7512000535	68.2	673732, КРАЙ ЗАБАЙКАЛЬСКИЙ, Р-Н МОГОЧИНСКИЙ, Г. МОГОЧА, УЛ. ЧИТИНСКАЯ, Д.64Б	53.727481, 119.784154

№ п/п	Муниципальное образование	Код ОКТМО	Наименование источника образования отходов	ИНН	ОКВЭД	Адрес источника образования отходов	Географические координаты (*)
570	Муниципальный район «Могочинский район»	76626000	Общество с ограниченной ответственностью "Восточная ГРЭ"	7512003864	71.12.3	673750, КРАЙ ЗАБАЙКАЛЬСКИЙ, Р-Н МОГОЧИНСКИЙ, ПГТ КСЕНЬЕВКА, УЛ. ВОСТОЧНАЯ, Д.5	53.556866, 118.74289
571	Муниципальный район «Могочинский район»	76626000	Общество с ограниченной ответственностью "Гарантия"	7536155633	35.30.14	Могочинский муниципальный район	53.736206, 119.766080
572	Муниципальный район «Могочинский район»	76626000	Общество с ограниченной ответственностью "Дальневосточная компания цветных металлов"	7713553770	07.29.41	673771, КРАЙ ЗАБАЙКАЛЬСКИЙ, Р-Н МОГОЧИНСКИЙ, П/СТ КИСЛЫЙ КЛЮЧ	53.706433, 119.12983
573	Муниципальный район «Могочинский район»	76626000	Общество с ограниченной ответственностью "Золотодобывающая компания "Урюм"	7512000863	07.29.41	673732, КРАЙ ЗАБАЙКАЛЬСКИЙ, РАЙОН МОГОЧИНСКИЙ, ГОРОД МОГОЧА, УЛИЦА МАЛОКРЕСТЬЯНСКАЯ, 19	53.741739, 119.748814
574	Муниципальный район «Могочинский район»	76626000	ОБЩЕСТВО С ОГРАНИЧЕННОЙ ОТВЕТСТВЕННОСТЬЮ "ИТАКИНСКАЯ ЗОЛОТОДОБЫВАЮЩАЯ КОМПАНИЯ"	7512005974	07.29.4	673771, КРАЙ ЗАБАЙКАЛЬСКИЙ, Р-Н МОГОЧИНСКИЙ, П/СТ КИСЛЫЙ КЛЮЧ	53.706433, 119.12983
575	Муниципальный район «Могочинский район»	76626000	Общество с ограниченной ответственностью "Королевское"	7512005237	07.29.41	673750, КРАЙ ЗАБАЙКАЛЬСКИЙ, Р-Н МОГОЧИНСКИЙ, ПГТ КСЕНЬЕВКА, УЛ. ВОСТОЧНАЯ, Д.5	53.556866, 118.74289
576	Муниципальный район «Могочинский район»	76626000	Общество с ограниченной ответственностью "Руспром"	7536143701	07.29	Могочинский муниципальный район	53.736206, 119.766080
577	Муниципальный район «Могочинский район»	76626000	Общество с ограниченной ответственностью "Светлый Альянс+"	7536156637	07.29.41	Могочинский муниципальный район	53.736206, 119.766080
578	Муниципальный район «Могочинский район»	76626000	Общество с ограниченной ответственностью "Яблоневое"	7512006181	07.29.41	673750, КРАЙ ЗАБАЙКАЛЬСКИЙ, Р-Н МОГОЧИНСКИЙ, ПГТ КСЕНЬЕВКА, УЛ. ВОСТОЧНАЯ, Д. 5	53.556866, 118.74289
579	Муниципальный район «Могочинский район»	76626000	Общество с ограниченной ответственностью «АВТОТРАК»	7536150360	07.29.41	Могочинский муниципальный район	53.736206, 119.766080
580	Муниципальный район «Могочинский район»	76626000	ООО "Восток"	7512000253	47.3	673732, КРАЙ ЗАБАЙКАЛЬСКИЙ, Р-Н МОГОЧИНСКИЙ, Г. МОГОЧА, УЛ. КЛУБНАЯ, Д. 2	53.737042, 119.761651
581	Муниципальный район «Могочинский район»	76626000	ООО "Гранит"	7512005124	07.29.41	673741, КРАЙ ЗАБАЙКАЛЬСКИЙ, РАЙОН МОГОЧИНСКИЙ, ПОСЕЛОК ГОРОДСКОГО ТИПА КЛЮЧЕВСКИЙ, УЛИЦА АЛЕКСЕЕВСКАЯ, ДОМ 1	53.533945, 119.451975
582	Муниципальный район «Могочинский район»	76626000	ООО "ЗабГеоПроект"	7536172460	07.29.41	Могочинский муниципальный район	53.736206, 119.766080
583	Муниципальный район «Могочинский район»	76626000	ООО "ЛОКОТЕХ-СЕРВИС"	7704758153	52.21.1	Могочинский муниципальный район	53.736206, 119.766080
584	Муниципальный район «Могочинский район»	76626000	ООО "ПИОНЕР"	7536155440	07.29.41	673730, КРАЙ ЗАБАЙКАЛЬСКИЙ, Р-Н Могочинский, Г. Могоча, УЛ. ШКОЛЬНАЯ, Д. 19	53.740845, 119.769152
585	Муниципальный район «Могочинский район»	76626000	ООО "ТСК"	7512005325	35.30.14	673750, КРАЙ ЗАБАЙКАЛЬСКИЙ, Р-Н МОГОЧИНСКИЙ, ПГТ КСЕНЬЕВКА, УЛ. КАМЕРОНА, Д.6	53.559642, 118.71974

№ п/п	Муниципальное образование	Код ОКТМО	Наименование источника образования отходов	ИНН	ОКВЭД	Адрес источника образования отходов	Географические координаты (*)
586	Муниципальный район «Могочинский район»	76626000	ООО ГК "АЛЕКСАНДРОВСКОЕ"	7536127202	07.29	673741, КРАЙ ЗАБАЙКАЛЬСКИЙ, Р-Н Могочинский, ПГТ. Ключевский, УЛ. ЗАРЕЧНАЯ, Д. 46	53.537434, 119.443126
587	Муниципальный район «Могочинский район»	76626000	ПАО "КСЕНЬЕВСКИЙ ПРИИСК"	7512000197	07.29.41	673750, КРАЙ ЗАБАЙКАЛЬСКИЙ, Р-Н МОГОЧИНСКИЙ, ПГТ КСЕНЬЕВКА, УЛ. ПРИИСКОВАЯ, Д. 6	53.561658, 118.731723
588	Муниципальный район «Могочинский район»	76626000	ПАО "РОССЕТИ СИБИРЬ"	2460069527	35.11	Могочинский муниципальный район	53.736206, 119.766080
589	Муниципальный район «Город Краснокаменск и Краснокаменский район»	76621000	Акционерное общество "РУСБУРМАШ"	7713190205	43.13	Муниципальный район Город Краснокаменск и Краснокаменский район	50.093720, 118.033256
590	Муниципальный район «Город Краснокаменск и Краснокаменский район»	76621000	Индивидуальный предприниматель Куликов Евгений Николаевич	753001733110	45.2	КРАЙ ЗАБАЙКАЛЬСКИЙ, РАЙОН КРАСНОКАМЕНСКИЙ, ГОРОД КРАСНОКАМЕНСК	50.098683, 118.034146
591	Муниципальный район «Город Краснокаменск и Краснокаменский район»	76621000	Индивидуальный предприниматель Купченко Надежда Ивановна	753000001963	46.3	КРАЙ ЗАБАЙКАЛЬСКИЙ, РАЙОН КРАСНОКАМЕНСКИЙ, ГОРОД КРАСНОКАМЕНСК	50.098683, 118.034146
592	Муниципальный район «Город Краснокаменск и Краснокаменский район»	76621000	Индивидуальный предприниматель Рябуха Александр Владимирович	753605663176	10.71	КРАЙ ЗАБАЙКАЛЬСКИЙ, РАЙОН КРАСНОКАМЕНСКИЙ, ГОРОД КРАСНОКАМЕНСК	50.098683, 118.034146
593	Муниципальный район «Город Краснокаменск и Краснокаменский район»	76621000	Индивидуальный предприниматель Тимофеев Геннадий Викторович	753000223691	47.3	КРАЙ ЗАБАЙКАЛЬСКИЙ, РАЙОН КРАСНОКАМЕНСКИЙ, ГОРОД КРАСНОКАМЕНСК	50.098683, 118.034146
594	Муниципальный район «Город Краснокаменск и Краснокаменский район»	76621000	ИП Наймушин В.Е.	753000098190	45.32	КРАЙ ЗАБАЙКАЛЬСКИЙ, ГОРОД КРАСНОКАМЕНСК	50.098683, 118.034146
595	Муниципальный район «Город Краснокаменск и Краснокаменский район»	76621000	КГУП "Автомобильные дороги Забайкалья"	7536002877	52.21.22	Муниципальный район Город Краснокаменск и Краснокаменский район	50.093720, 118.033256
596	Муниципальный район «Город Краснокаменск и Краснокаменский район»	76621000	МКП "ДорСервис"	7530013431	52.21	674674, КРАЙ ЗАБАЙКАЛЬСКИЙ, Р-Н КРАСНОКАМЕНСКИЙ, Г. КРАСНОКАМЕНСК, ПР-Д ИНДУСТРИАЛЬНЫЙ, Д. 5	50.121999, 118.04444
597	Муниципальный район «Город Краснокаменск и Краснокаменский район»	76621000	ОАО "РЖД"	7708503727	49.1	Муниципальный район Город Краснокаменск и Краснокаменский район	50.093720, 118.033256
598	Муниципальный район «Город Краснокаменск и Краснокаменский район»	76621000	Общество с ограниченной ответственностью "Мясокомбинат "Даурский"	7530012558	10.13.1	674674, КРАЙ ЗАБАЙКАЛЬСКИЙ, Р-Н Краснокаменский, Г. Краснокаменск, ТЕР. АВТОДОРОГА N 46, Д. 10	50.107275, 118.027247
599	Муниципальный район «Город Краснокаменск и Краснокаменский район»	76621000	Общество с ограниченной ответственностью "Теплосбыт"	7530013777	35.30.1	674697, КРАЙ ЗАБАЙКАЛЬСКИЙ, Р-Н КРАСНОКАМЕНСКИЙ, П ЦЕЛИННЫЙ, УЛ. ЦЕНТРАЛЬНАЯ, Д.36	50.264171, 118.115973

№ п/п	Муниципальное образование	Код ОКТМО	Наименование источника образования отходов	ИНН	ОКВЭД	Адрес источника образования отходов	Географические координаты (*)
600	Муниципальный район «Город Краснокаменск и Краснокаменский район»	76621000	ОБЩЕСТВО С ОГРАНИЧЕННОЙ ОТВЕТСТВЕННОСТЬЮ ПРОИЗВОДСТВЕННО-КОММЕРЧЕСКОЕ ПРЕДПРИЯТИЕ "СОЮЗ И К"	7530005159	46.71.2	674673, КРАЙ ЗАБАЙКАЛЬСКИЙ, Р-Н КРАСНОКАМЕНСКИЙ, Г. КРАСНОКАМЕНСК, МКР ВОСТОЧНЫЙ, Д.12В	50.098603, 118.055103
601	Муниципальный район «Город Краснокаменск и Краснокаменский район»	76621000	ПАО "РОССЕТИ СИБИРЬ"	2460069527	35.11	Муниципальный район Город Краснокаменск и Краснокаменский район	50.093720, 118.033256
602	Муниципальный район «Город Краснокаменск и Краснокаменский район»	76621000	Публичное акционерное общество "Приаргунское производственное горно-химическое объединение"	7530000048	07.21.11	674673, КРАЙ ЗАБАЙКАЛЬСКИЙ, РАЙОН КРАСНОКАМЕНСКИЙ, ГОРОД КРАСНОКАМЕНСК, ПРОСПЕКТ СТРОИТЕЛЕЙ, ДОМ 11	50.101457, 118.040596
603	Муниципальный район «Город Краснокаменск и Краснокаменский район»	76621000	УМП ЖКУ	7530007886	68.32.1	674673, КРАЙ ЗАБАЙКАЛЬСКИЙ, Р-Н КРАСНОКАМЕНСКИЙ, Г. КРАСНОКАМЕНСК, ПР-КТ ВETERANОВ, Д. 9	50.089455, 118.027319
604	Муниципальный район «Город Краснокаменск и Краснокаменский район»	76621000	УПФР В Г. КРАСНОКАМЕНСКЕ ЗАБАЙКАЛЬСКОГО КРАЯ (МЕЖРАЙОННОЕ)	7530012861	84.3	674674, КРАЙ ЗАБАЙКАЛЬСКИЙ, Р-Н КРАСНОКАМЕНСКИЙ, Г. КРАСНОКАМЕНСК, МКР 5-Й, Д. 505	50.097216, 118.029483
605	Муниципальный район «Город Краснокаменск и Краснокаменский район»	76621000	ФЕДЕРАЛЬНОЕ КАЗЕННОЕ УЧРЕЖДЕНИЕ "ИСПРАВИТЕЛЬНАЯ КОЛОНИЯ № 10 УПРАВЛЕНИЯ ФЕДЕРАЛЬНОЙ СЛУЖБЫ ИСПОЛНЕНИЯ НАКАЗАНИЙ ПО ЗАБАЙКАЛЬСКОМУ КРАЮ"	7530008054	84.23.4	674673, КРАЙ ЗАБАЙКАЛЬСКИЙ, Г. КРАСНОКАМЕНСК, МКР 0-Й	50.098683, 118.034146
606	Муниципальный район «Нерчинский район»	76628000	Администрация муниципального района "Нерчинский район" Забайкальского края	7513000739	84.11.3	673403, КРАЙ ЗАБАЙКАЛЬСКИЙ, Р-Н НЕРЧИНСКИЙ, Г. НЕРЧИНСК, УЛ. ШИЛОВА, Д.3	51.977136, 116.587858
607	Муниципальный район «Нерчинский район»	76628000	Администрация сельского поселения "Бишигинское" муниципального района "Нерчинский район" Забайкальского края	7513005529	84.11.35	673411, КРАЙ ЗАБАЙКАЛЬСКИЙ, Р-Н НЕРЧИНСКИЙ, С БИШИГИНО, УЛ. ШКОЛЬНАЯ, Д.2	51.853649, 116.445834
608	Муниципальный район «Нерчинский район»	76628000	Администрация сельского поселения "Зареченское" муниципального района "Нерчинский район" Забайкальского края	7513005487	84.11.35	673421, КРАЙ ЗАБАЙКАЛЬСКИЙ, Р-Н НЕРЧИНСКИЙ, П ЗАРЕЧНЫЙ, УЛ. НАБЕРЕЖНАЯ, Д.9	52.031081, 116.509309
609	Муниципальный район «Нерчинский район»	76628000	Администрация сельского поселения "Знаменское" муниципального района "Нерчинский район" Забайкальского края	7513005470	84.11.35	673423, КРАЙ ЗАБАЙКАЛЬСКИЙ, Р-Н НЕРЧИНСКИЙ, С ЗНАМЕНКА, УЛ. ШКОЛЬНАЯ, Д.5	52.17861, 116.289806
610	Муниципальный район «Нерчинский район»	76628000	Администрация сельского поселения "Зюльзинское" муниципального района "Нерчинский район" Забайкальского края	7513005462	84.11.35	673427, КРАЙ ЗАБАЙКАЛЬСКИЙ, Р-Н НЕРЧИНСКИЙ, С ЗЮЛЬЗЯ, ПЕР. СОВЕТСКИЙ, Д.4	52.538837, 116.212506
611	Муниципальный район «Нерчинский район»	76628000	АДМИНИСТРАЦИЯ СЕЛЬСКОГО ПОСЕЛЕНИЯ "ОЛИНСКОЕ"	7513005504	84.11.35	673426, КРАЙ ЗАБАЙКАЛЬСКИЙ, Р-Н НЕРЧИНСКИЙ, С ОЛИНСК, УЛ. РАБОЧАЯ, Д.7	52.393808, 116.21362
612	Муниципальный район «Нерчинский район»	76628000	Администрация сельского поселения "Пешковское" муниципального района "Нерчинский район"	7513005600	84.11.35	673412, КРАЙ ЗАБАЙКАЛЬСКИЙ, Р-Н НЕРЧИНСКИЙ, С ПЕШКОВО, УЛ. ЦЕНТРАЛЬНАЯ, Д.37	51.821935, 116.446104

№ п/п	Муниципальное образование	Код ОКТМО	Наименование источника образования отходов	ИНН	ОКВЭД	Адрес источника образования отходов	Географические координаты (*)
613	Муниципальный район «Нерчинский район»	76628000	Акционерное общество "Ново-Широкинский рудник"	7504001084	07.29.4	Нерчинский муниципальный район	51.959480, 116.585415
614	Муниципальный район «Нерчинский район»	76628000	ГУЗ "НЕРЧИНСКАЯ ЦРБ"	7513000922	86.1	673400, КРАЙ ЗАБАЙКАЛЬСКИЙ, Р-Н НЕРЧИНСКИЙ, Г. НЕРЧИНСК, УЛ. ПЕРВОМАЙСКАЯ, Д.1	51.970928, 116.59915
615	Муниципальный район «Нерчинский район»	76628000	Индивидуальный предприниматель Анциферова Людмила Ивановна	751300326310	10.71	КРАЙ ЗАБАЙКАЛЬСКИЙ, РАЙОН НЕРЧИНСКИЙ, ГОРОД НЕРЧИНСК	51.977058, 116.585693
616	Муниципальный район «Нерчинский район»	76628000	Индивидуальный предприниматель Бутина Елена Геннадьевна	751300032609	47.1	КРАЙ ЗАБАЙКАЛЬСКИЙ, РАЙОН НЕРЧИНСКИЙ, ГОРОД НЕРЧИНСК	51.977058, 116.585693
617	Муниципальный район «Нерчинский район»	76628000	Индивидуальный предприниматель Грибенко Екатерина Александровна	751300018805	47.1	КРАЙ ЗАБАЙКАЛЬСКИЙ, РАЙОН НЕРЧИНСКИЙ, ГОРОД НЕРЧИНСК	51.977058, 116.585693
618	Муниципальный район «Нерчинский район»	76628000	Индивидуальный предприниматель Дунаева Елена Валерьевна	751301795392	10.71.1	КРАЙ ЗАБАЙКАЛЬСКИЙ, РАЙОН НЕРЧИНСКИЙ, ГОРОД НЕРЧИНСК	51.977058, 116.585693
619	Муниципальный район «Нерчинский район»	76628000	Индивидуальный предприниматель Кузнецова Римма Евгеньевна	751303139460	68.2	Край Забайкальский, Район Нерчинский, Город Нерчинск	51.977058, 116.585693
620	Муниципальный район «Нерчинский район»	76628000	Индивидуальный предприниматель Лялигина Нина Тихоновна	751301197875	47.11	КРАЙ ЗАБАЙКАЛЬСКИЙ, РАЙОН НЕРЧИНСКИЙ, ГОРОД НЕРЧИНСК	51.977058, 116.585693
621	Муниципальный район «Нерчинский район»	76628000	Индивидуальный предприниматель Новяков Сергей Владимирович	751301809750	47.11.3	КРАЙ ЗАБАЙКАЛЬСКИЙ, РАЙОН НЕРЧИНСКИЙ, ГОРОД НЕРЧИНСК	51.977058, 116.585693
622	Муниципальный район «Нерчинский район»	76628000	Индивидуальный предприниматель Одинаев Хуршед Кандахорович	751303038359	46.31.1	КРАЙ ЗАБАЙКАЛЬСКИЙ, РАЙОН НЕРЧИНСКИЙ, ГОРОД НЕРЧИНСК	51.977058, 116.585693
623	Муниципальный район «Нерчинский район»	76628000	Индивидуальный предприниматель Терентьев Андрей Олегович	751300043209	47.11	КРАЙ ЗАБАЙКАЛЬСКИЙ, РАЙОН НЕРЧИНСКИЙ, ГОРОД НЕРЧИНСК	51.977058, 116.585693
624	Муниципальный район «Нерчинский район»	76628000	Индивидуальный предприниматель Тимофеев Геннадий Викторович	753000223691	47.3	Нерчинский муниципальный район	51.959480, 116.585415
625	Муниципальный район «Нерчинский район»	76628000	Индивидуальный предприниматель Цивинский Александр Иннокентьевич	751300028842	45.32	КРАЙ ЗАБАЙКАЛЬСКИЙ, РАЙОН НЕРЧИНСКИЙ, ГОРОД НЕРЧИНСК	51.977058, 116.585693
626	Муниципальный район «Нерчинский район»	76628000	ИП Морозов Анатолий Александрович	751300024750	47.11	КРАЙ ЗАБАЙКАЛЬСКИЙ, РАЙОН НЕРЧИНСКИЙ, ГОРОД НЕРЧИНСК	51.977058, 116.585693
627	Муниципальный район «Нерчинский район»	76628000	КГУП "Автомобильные дороги Забайкалья"	7536002877	52.21.22	Нерчинский муниципальный район	51.959480, 116.585415
628	Муниципальный район «Нерчинский район»	76628000	Крестьянское хозяйство "Элирон" Наделяева И.П	7513001179	47.11	673403, КРАЙ ЗАБАЙКАЛЬСКИЙ, Р-Н НЕРЧИНСКИЙ, Г. НЕРЧИНСК, УЛ. ПУШКИНСКАЯ, Д.78	51.985351, 116.560648
629	Муниципальный район «Нерчинский район»	76628000	Муниципальное бюджетное дошкольное образовательное учреждение детский сад с.	7513004042	85.11	673413, КРАЙ ЗАБАЙКАЛЬСКИЙ, Р-Н НЕРЧИНСКИЙ, С КАЛИНИНО, УЛ. СЕРГИНА, Д.6	51.898058, 116.656489
630	Муниципальный район «Нерчинский район»	76628000	Муниципальное бюджетное дошкольное образовательное учреждение детский сад № 6 г. Нерчинска	7513004444	85.11	673403, КРАЙ ЗАБАЙКАЛЬСКИЙ, Р-Н НЕРЧИНСКИЙ, Г. НЕРЧИНСК, УЛ. 294 МИНОМЕТНОГО ПОЛКА, Д.2	51.978917, 116.576782

№ п/п	Муниципальное образование	Код ОКТМО	Наименование источника образования отходов	ИНН	ОКВЭД	Адрес источника образования отходов	Географические координаты (*)
631	Муниципальный район «Нерчинский район»	76628000	Муниципальное бюджетное дошкольное образовательное учреждение детский сад общеразвивающего вида № 5 г. Нерчинска	7513004420	85.11	673403, КРАЙ ЗАБАЙКАЛЬСКИЙ, Р-Н НЕРЧИНСКИЙ, Г. НЕРЧИНСК, УЛ. ДОРОЖНАЯ, Д.10	51.990604, 116.522596
632	Муниципальный район «Нерчинский район»	76628000	Муниципальное бюджетное дошкольное образовательное учреждение детский сад с. Зюльзя	7513004155	85.11	673427, КРАЙ ЗАБАЙКАЛЬСКИЙ, Р-Н НЕРЧИНСКИЙ, С ЗЮЛЬЗЯ, УЛ. ПОГОДАЕВА, Д.12	52.529848, 116.207619
633	Муниципальный район «Нерчинский район»	76628000	Муниципальное бюджетное общеобразовательное учреждение основная общеобразовательная школа с. Зюльзикан	7513004349	85.12	673427, КРАЙ ЗАБАЙКАЛЬСКИЙ, Р-Н НЕРЧИНСКИЙ, С ЗЮЛЬЗИКАН, УЛ. СОВЕТСКАЯ, Д.25	52.673712, 116.283203
634	Муниципальный район «Нерчинский район»	76628000	Муниципальное бюджетное общеобразовательное учреждение средняя общеобразовательная школа с. Зюльзя	7513004331	85.14	673427, КРАЙ ЗАБАЙКАЛЬСКИЙ, Р-Н НЕРЧИНСКИЙ, С ЗЮЛЬЗЯ, УЛ. ПОГОДАЕВА, Д.6	52.532072, 116.20585
635	Муниципальный район «Нерчинский район»	76628000	Муниципальное унитарное предприятие "Угольный"	7513005695	52.24	673403, КРАЙ ЗАБАЙКАЛЬСКИЙ, Р-Н НЕРЧИНСКИЙ, Г. НЕРЧИНСК, УЛ. АЭРОПОРТ	52.002459, 116.549464
636	Муниципальный район «Нерчинский район»	76628000	МЧ-1	7708503727	52.24	Нерчинский муниципальный район	51.959480, 116.585415
637	Муниципальный район «Нерчинский район»	76628000	Общество с ограниченной ответственностью "Макнер"	7513005261	10.51	673403, КРАЙ ЗАБАЙКАЛЬСКИЙ, Р-Н НЕРЧИНСКИЙ, Г. НЕРЧИНСК, УЛ. ДЕКАБРИСТОВ, Д.2	51.954791, 116.584705
638	Муниципальный район «Нерчинский район»	76628000	Общество с ограниченной ответственностью «Нергеопром»	7513005938	07.29.41	673400, КРАЙ ЗАБАЙКАЛЬСКИЙ, РАЙОН НЕРЧИНСКИЙ, ГОРОД НЕРЧИНСК, УЛИЦА ОКТЯБРЬСКАЯ, ДОМ 124	51.995667, 116.556193
639	Муниципальный район «Нерчинский район»	76628000	ОБЩЕСТВО С ОГРАНИЧЕННОЙ ОТВЕТСТВЕННОСТЬЮ ПРОИЗВОДСТВЕННО-КОММЕРЧЕСКОЕ ПРЕДПРИЯТИЕ "СОЮЗ И К"	7530005159	46.71.2	Нерчинский муниципальный район	51.959480, 116.585415
640	Муниципальный район «Нерчинский район»	76628000	ОМВД России по Нерчинскому району	7513000129	-	673403, КРАЙ ЗАБАЙКАЛЬСКИЙ, Р-Н НЕРЧИНСКИЙ, Г. НЕРЧИНСК, УЛ. СОВЕТСКАЯ, Д.69	51.974479, 116.588927
641	Муниципальный район «Нерчинский район»	76628000	ПАО "РОССЕТИ СИБИРЬ"	2460069527	35.11	Нерчинский муниципальный район	51.959480, 116.585415
642	Муниципальный район «Нерчинский район»	76628000	ПАО "РОСТЕЛЕКОМ"	7707049388	61.1	Нерчинский муниципальный район	51.959480, 116.585415
643	Муниципальный район «Нерчинский район»	76628000	ФГБУ "УПРАВЛЕНИЕ "ЗАБАЙКАЛМЕЛИОВОДХОЗ"	7534001701	84.11.12	Нерчинский муниципальный район	51.959480, 116.585415
644	Муниципальный район «Нерчинский район»	76628000	ФЕДЕРАЛЬНОЕ КАЗЕННОЕ УЧРЕЖДЕНИЕ "ИСПРАВИТЕЛЬНАЯ КОЛОНИЯ № 1 УПРАВЛЕНИЯ ФЕДЕРАЛЬНОЙ СЛУЖБЫ ИСПОЛНЕНИЯ НАКАЗАНИЙ ПО ЗАБАЙКАЛЬСКОМУ КРАЮ"	7513002013	84.23.4	673402, КРАЙ ЗАБАЙКАЛЬСКИЙ, Р-Н НЕРЧИНСКИЙ, Г. НЕРЧИНСК, УЛ. ШИЛКИНСКАЯ, Д. 2	51.95615, 116.578722

№ п/п	Муниципальное образование	Код ОКТМО	Наименование источника образования отходов	ИНН	ОКВЭД	Адрес источника образования отходов	Географические координаты (*)
645	Муниципальный район «Нерчинский район»	76628000	ФЕДЕРАЛЬНОЕ КАЗЕННОЕ УЧРЕЖДЕНИЕ "ИСПРАВИТЕЛЬНАЯ КОЛОНИЯ № 11 УПРАВЛЕНИЯ ФЕДЕРАЛЬНОЙ СЛУЖБЫ ИСПОЛНЕНИЯ НАКАЗАНИЙ ПО ЗАБАЙКАЛЬСКОМУ КРАЮ"	7513000217	84.23.4	673403, КРАЙ ЗАБАЙКАЛЬСКИЙ, Р-Н НЕРЧИНСКИЙ, Г. НЕРЧИНСК, УЛ. ДЕКАБРИСТОВ, Д.42, К.Б	51.956694, 116.598988
646	Нерчинско-Заводский муниципальный округ Забайкальского края	76630000	МАУ "НЕРЧИНСКО-ЗАВОДСКИЙ ИНФОРМАЦИОННЫЙ ЦЕНТР"	7514001284	58	674370, КРАЙ ЗАБАЙКАЛЬСКИЙ, НЕРЧИНСКО-ЗАВОДСКИЙ МУНИЦИПАЛЬНЫЙ ОКРУГ, С НЕРЧИНСКИЙ ЗАВОД, УЛ. ЗВЕРЕВА, Д. 17	51.307777, 119.617004
647	Нерчинско-Заводский муниципальный округ Забайкальского края	76630000	Муниципальное предприятие Аптека N33	7514000153	47.73	674370, КРАЙ ЗАБАЙКАЛЬСКИЙ, НЕРЧИНСКО-ЗАВОДСКИЙ МУНИЦИПАЛЬНЫЙ ОКРУГ, С НЕРЧИНСКИЙ ЗАВОД, УЛ. БУЛГАКОВОЙ, Д.9	51.308954, 119.61854
648	Нерчинско-Заводский муниципальный округ Забайкальского края	76630000	Общество с ограниченной ответственностью "Мангазель Майнинг"	7514002841	07.29.41	Нерчинско-Заводский муниципальный округ	51.311758, 119.607266
649	Нерчинско-Заводский муниципальный округ Забайкальского края	76630000	ООО "Уров-Золото"	7514003161	07.29.41	674370, КРАЙ ЗАБАЙКАЛЬСКИЙ, НЕРЧИНСКО-ЗАВОДСКИЙ МУНИЦИПАЛЬНЫЙ ОКРУГ, С НЕРЧИНСКИЙ ЗАВОД, УЛ. КРАСНОАРМЕЙСКАЯ, Д.62	51.309151, 119.619852
650	Нерчинско-Заводский муниципальный округ Забайкальского края	76630000	ООО Принск "Караканский"	2808022922	13.20.41	674370, КРАЙ ЗАБАЙКАЛЬСКИЙ, НЕРЧИНСКО-ЗАВОДСКИЙ МУНИЦИПАЛЬНЫЙ ОКРУГ, С НЕРЧИНСКИЙ ЗАВОД, УЛ. КРАСНОАРМЕЙСКАЯ, Д. 62	51.309151, 119.619852
651	Нерчинско-Заводский муниципальный округ Забайкальского края	76630000	ПАО "РОССЕТИ СИБИРЬ"	2460069527	35.11	Нерчинско-Заводский муниципальный округ	51.311758, 119.607266
652	Муниципальный район «Оловянинский район»	76632000	Общество с ограниченной ответственностью "РесурсТранс"	7714731464	49.4	Оловянинский муниципальный район	50.942285, 115.575681
653	Муниципальный район «Оловянинский район»	76632000	Акционерное общество "Оборонэнерго"	7704726225	35.11	Оловянинский муниципальный район	50.942285, 115.575681
654	Муниципальный район «Оловянинский район»	76632000	АО "ИНТЕР РАО-ЭЛЕКТРОГЕНЕРАЦИЯ"	7704784450	35.11	Оловянинский муниципальный район	50.942285, 115.575681
655	Муниципальный район «Оловянинский район»	76632000	ИП Золотухина Нина Васильевна	751500448756	47.1	КРАЙ ЗАБАЙКАЛЬСКИЙ, РАЙОН ОЛОВЯНИНСКИЙ, СЕЛО УЛЯТУЙ	51.168526, 116.243193
656	Муниципальный район «Оловянинский район»	76632000	Муниципальное бюджетное учреждение "Хозяйственно-эксплуатационная служба системы образования"	7515007786	35.30.4	674500, КРАЙ ЗАБАЙКАЛЬСКИЙ, Р-Н ОЛОВЯНИНСКИЙ, ПГТ ОЛОВЯННАЯ, УЛ. ЛАЗО, Д.17	50.947387, 115.574469
657	Муниципальный район «Оловянинский район»	76632000	ОАО "РЖД"	7708503727	49.1	Оловянинский муниципальный район	50.942285, 115.575681
658	Муниципальный район «Оловянинский район»	76632000	Общество с ограниченной ответственностью "Горнорудная компания Дархан"	7536122324	08.99	Оловянинский муниципальный район	50.942285, 115.575681

№ п/п	Муниципальное образование	Код ОКТМО	Наименование источника образования отходов	ИНН	ОКВЭД	Адрес источника образования отходов	Географические координаты (*)
659	Муниципальный район «Оловянинский район»	76632000	Общество с ограниченной ответственностью "Комфорт"	8001005101	68.20.2	Оловянинский муниципальный район	50.942285, 115.575681
660	Муниципальный район «Оловянинский район»	76632000	ПАО "РОССЕТИ СИБИРЬ"	2460069527	35.11	Оловянинский муниципальный район	50.942285, 115.575681
661	Муниципальный район «Оловянинский район»	76632000	ФГУП "ГВСУ № 7"	3665024208	42.11	Оловянинский муниципальный район	50.942285, 115.575681
662	Муниципальный район «Оловянинский район»	76632000	ФЕДЕРАЛЬНОЕ КАЗЕННОЕ УЧРЕЖДЕНИЕ "ИСПРАВИТЕЛЬНАЯ КОЛОНИЯ № 7"	7515004760	84.23.4	674500, КРАЙ ЗАБАЙКАЛЬСКИЙ, Р-Н ОЛОВЯНИНСКИЙ, ПГТ ОЛОВЯННАЯ, УЛ. ДЗЕРЖИНСКОГО, Д.13А	50.930104, 115.527244
663	Муниципальный район «Ононский район»	76634000	КГУП "Автомобильные дороги Забайкалья"	7536002877	52.21.22	Ононский муниципальный район	50.511532, 115.129650
664	Муниципальный район «Ононский район»	76634000	Общество с ограниченной ответственностью "Комфорт"	8001005101	68.20.2	Ононский муниципальный район	50.511532, 115.129650
665	Муниципальный район «Ононский район»	76634000	ПАО "РОССЕТИ СИБИРЬ"	2460069527	35.11	Ононский муниципальный район	50.511532, 115.129650
666	Муниципальный район «Ононский район»	76634000	ФГБУ "ГОСУДАРСТВЕННЫЙ ЗАПОВЕДНИК "ДАУРСКИЙ"	7516000110	91.04	674480, КРАЙ ЗАБАЙКАЛЬСКИЙ, Р-Н ОНОНСКИЙ, С НИЖНИЙ ЦАСУЧЕЙ, УЛ. КОМСОМОЛЬСКАЯ, Д.76	50.510329, 115.11445
667	Муниципальный район «Петровск-Забайкальский район»	76636000	АО "РАЗРЕЗ ТУГНУЙСКИЙ"	314002305	05.10.13	Петровск-Забайкальский муниципальный район	51.274889, 108.846689
668	Муниципальный район «Петровск-Забайкальский район»	76636000	ИП Азизов И.М.О.	7,53101E+11	16.10.1	КРАЙ ЗАБАЙКАЛЬСКИЙ, РАЙОН ПЕТРОВСК-ЗАБАЙКАЛЬСКИЙ, ГОРОД ПЕТРОВСК-ЗАБАЙКАЛЬСКИЙ	51.276354, 108.853579
669	Муниципальный район «Петровск-Забайкальский район»	76636000	ИП Боровская Лариса Леонидовна	753103736166	02.20	Край Забайкальский, Район Петровск-Забайкальский, Поселок городского типа Новопавловка	51.217206, 109.219346
670	Муниципальный район «Петровск-Забайкальский район»	76636000	ИП Дугарцыренов В. Ц.	753100062536	02.20	Край Забайкальский, Район Петровск-Забайкальский, Село Зугмара	51.185726, 109.217289
671	Муниципальный район «Петровск-Забайкальский район»	76636000	ИП Овчинников В.И.	753100064220	49.41.2	Край Забайкальский, Район Петровск-Забайкальский, Поселок городского типа Новопавловка	51.217206, 109.219346
672	Муниципальный район «Петровск-Забайкальский район»	76636000	КФХ Свинкин А.И.	753102108377	01.1	КРАЙ ЗАБАЙКАЛЬСКИЙ, РАЙОН ПЕТРОВСК-ЗАБАЙКАЛЬСКИЙ, СЕЛО МАЛЕТА	50.837881, 108.417016
673	Муниципальный район «Петровск-Забайкальский район»	76636000	ОАО "РЖД"	7708503727	49.1	Петровск-Забайкальский муниципальный район	51.274889, 108.846689
674	Муниципальный район «Петровск-Забайкальский район»	76636000	Общество с ограниченной ответственностью "Авеста"	326500190	16.10	Петровск-Забайкальский муниципальный район	51.274889, 108.846689
675	Муниципальный район «Петровск-Забайкальский район»	76636000	Общество с ограниченной ответственностью "Весна"	7531006780	02.10	673045, КРАЙ ЗАБАЙКАЛЬСКИЙ, Р-Н ПЕТРОВСК-ЗАБАЙКАЛЬСКИЙ, С ХОХОТУЙ, УЛ. ОКТЯБРЬСКАЯ, Д.9	51.284929, 109.564461
676	Муниципальный район «Петровск-Забайкальский район»	76636000	Общество с ограниченной ответственностью "Восход"	7531005240	35.30.14	673030, КРАЙ ЗАБАЙКАЛЬСКИЙ, Р-Н ПЕТРОВСК-ЗАБАЙКАЛЬСКИЙ, ПГТ НОВОПАВЛОВКА, УЛ. ОКТЯБРЬСКАЯ, Д.4А	51.21267, 109.219068
677	Муниципальный район «Петровск-Забайкальский район»	76636000	ОБЩЕСТВО С ОГРАНИЧЕННОЙ ОТВЕТСТВЕННОСТЬЮ "ЗАБРЕГИОНГАЗ"	7536057587	06.20	Петровск-Забайкальский муниципальный район	51.274889, 108.846689
678	Муниципальный район «Петровск-Забайкальский район»	76636000	Общество с ограниченной ответственностью "Магистраль"	7531006243	42.11	673014, КРАЙ ЗАБАЙКАЛЬСКИЙ, Р-Н ПЕТРОВСК-ЗАБАЙКАЛЬСКИЙ, С МАЛЕТА, УЛ. НАБЕРЕЖНАЯ, Д.25	50.833751, 108.414635

№ п/п	Муниципальное образование	Код ОКТМО	Наименование источника образования отходов	ИНН	ОКВЭД	Адрес источника образования отходов	Географические координаты (*)
679	Муниципальный район «Петровск-Забайкальский район»	76636000	Общество с ограниченной ответственностью "Тутнуйская обогатительная фабрика"	2466130383	05.10.2	Петровск-Забайкальский муниципальный район	51.274889, 108.846689
680	Муниципальный район «Петровск-Забайкальский район»	76636000	ООО "Благоустройство+"	7531006317	35.30.14	673021, КРАЙ ЗАБАЙКАЛЬСКИЙ, Р-Н ПЕТРОВСК-ЗАБАЙКАЛЬСКИЙ, С БАЛЯГА, УЛ. ШОССЕЙНАЯ, Д.3,	51.170153, 108.901612
681	Муниципальный район «Петровск-Забайкальский район»	76636000	ООО "КЕДР"	7531007180	02.20	673020, КРАЙ ЗАБАЙКАЛЬСКИЙ, Р-Н ПЕТРОВСК-ЗАБАЙКАЛЬСКИЙ, С БАЛЯГА, УЛ. ПРОЛЕТАРСКАЯ, Д. 18, КВ. 2	51.146518, 108.919273
682	Муниципальный район «Петровск-Забайкальский район»	76636000	ООО "Резанов"	7531006973	02.20	673005, КРАЙ ЗАБАЙКАЛЬСКИЙ, Р-Н ПЕТРОВСК-ЗАБАЙКАЛЬСКИЙ, Г. ПЕТРОВСК-ЗАБАЙКАЛЬСКИЙ, УЛ.	51.25265, 108.826621
683	Муниципальный район «Петровск-Забайкальский район»	76636000	ООО МК "РАССВЕТ"	7517000176	02.20	673030, КРАЙ ЗАБАЙКАЛЬСКИЙ, Р-Н ПЕТРОВСК-ЗАБАЙКАЛЬСКИЙ, ПГТ НОВОПАВЛОВКА, УЛ. СОВЕТСКАЯ, Д.5	51.216929, 109.228033
684	Муниципальный район «Петровск-Забайкальский район»	76636000	ПАО "РОССЕТИ СИБИРЬ"	2460069527	35.11	Петровск-Забайкальский муниципальный район	51.274889, 108.846689
685	Муниципальный район «Петровск-Забайкальский район»	76636000	ФГБУ "УПРАВЛЕНИЕ "ЗАБАЙКАЛМЕЛИОВОДХОЗ"	7534001701	84.11.12	Петровск-Забайкальский муниципальный район	51.274889, 108.846689
686	Муниципальный район «Петровск-Забайкальский район»	76636000	ФЕДЕРАЛЬНОЕ ГОСУДАРСТВЕННОЕ КАЗЁННОЕ УЧРЕЖДЕНИЕ КОМБИНАТ "ЮНОСТЬ" УПРАВЛЕНИЯ ФЕДЕРАЛЬНОГО АГЕНТСТВА ПО ГОСУДАРСТВЕННЫМ РЕЗЕРВАМ ПО ДАЛЬНЕВОСТОЧНОМУ ФЕДЕРАЛЬНОМУ ОКРУГУ	7517001740	52.10.21	673021, КРАЙ ЗАБАЙКАЛЬСКИЙ, Р-Н ПЕТРОВСК-ЗАБАЙКАЛЬСКИЙ, С БАЛЯГА	51.151733, 108.917979
687	Приаргунский муниципальный округ Забайкальского края	76638000	Индивидуальный предприниматель Тимофеев Геннадий Викторович	753000223691	47.3	Приаргунский муниципальный округ	50.364799, 119.091867
688	Приаргунский муниципальный округ Забайкальского края	76638000	ИП "Дорохин Виктор Фёдорович"	7,518E+11	49.4	КРАЙ ЗАБАЙКАЛЬСКИЙ, ПРИАРГУНСКИЙ МУНИЦИПАЛЬНЫЙ ОКРУГ, ПОСЕЛОК ГОРОДСКОГО	50.364805, 119.091867
689	Приаргунский муниципальный округ Забайкальского края	76638000	ИП "ТРУСКОВА ГАЛИНА МИХАЙЛОВНА"	7,51801E+11	47.1	КРАЙ ЗАБАЙКАЛЬСКИЙ, ПРИАРГУНСКИЙ МУНИЦИПАЛЬНЫЙ ОКРУГ, ПОСЕЛОК ГОРОДСКОГО	50.443696, 117.996291
690	Приаргунский муниципальный округ Забайкальского края	76638000	ИП Мурзина Татьяна Васильевна	90100367899	47.19.1	КРАЙ ЗАБАЙКАЛЬСКИЙ, ПРИАРГУНСКИЙ МУНИЦИПАЛЬНЫЙ ОКРУГ, ПОСЕЛОК ГОРОДСКОГО	50.364805, 119.091867
691	Приаргунский муниципальный округ Забайкальского края	76638000	ИП Скорнякова С.В.	751800011639	47.11	КРАЙ ЗАБАЙКАЛЬСКИЙ, ПРИАРГУНСКИЙ МУНИЦИПАЛЬНЫЙ ОКРУГ, ПОСЕЛОК ГОРОДСКОГО	50.364805, 119.091867
692	Приаргунский муниципальный округ Забайкальского края	76638000	ИП Слещенко Евгений Дмитриевич	751800002585	45.32	КРАЙ ЗАБАЙКАЛЬСКИЙ, ПРИАРГУНСКИЙ МУНИЦИПАЛЬНЫЙ ОКРУГ, ПОСЕЛОК ГОРОДСКОГО	50.364805, 119.091867
693	Приаргунский муниципальный округ Забайкальского края	76638000	ИП Холодкова Галина Ивановна	751800020087	47.19	КРАЙ ЗАБАЙКАЛЬСКИЙ, ПРИАРГУНСКИЙ МУНИЦИПАЛЬНЫЙ ОКРУГ, ПОСЕЛОК ГОРОДСКОГО	50.364805, 119.091867

№ п/п	Муниципальное образование	Код ОКТМО	Наименование источника образования отходов	ИНН	ОКВЭД	Адрес источника образования отходов	Географические координаты (*)
694	Приаргунский муниципальный округ Забайкальского края	76638000	КГУП "Автомобильные дороги Забайкалья"	7536002877	52.21.22	Приаргунский муниципальный округ	50.364799, 119.091867
695	Приаргунский муниципальный округ Забайкальского края	76638000	ООО "ПРИАРГУНСКИЙ УГОЛЬНЫЙ РАЗРЕЗ"	7536115983	05.20.11	674321, КРАЙ ЗАБАЙКАЛЬСКИЙ, ПРИАРГУНСКИЙ МУНИЦИПАЛЬНЫЙ ОКРУГ, П МОЛОДЁЖНЫЙ, ТЕР ТОР	50.283739, 118.990672
696	Приаргунский муниципальный округ Забайкальского края	76638000	ПАО "РОССЕТИ СИБИРЬ"	2460069527	35.11	Приаргунский муниципальный округ	50.364799, 119.091867
697	Приаргунский муниципальный округ Забайкальского края	76638000	ПАО "ТЭК-14"	7534018889	35.11.1	Приаргунский муниципальный округ	50.364799, 119.091867
698	Приаргунский муниципальный округ Забайкальского края	76638000	ПУ ФСБ России по Забайкальскому краю	7536061093	84.24	Приаргунский муниципальный округ	50.364799, 119.091867
699	Приаргунский муниципальный округ Забайкальского края	76638000	УПФР В Г. КРАСНОКАМЕНСКЕ ЗАБАЙКАЛЬСКОГО КРАЯ (МЕЖРАЙОННОЕ)	7530012861	84.3	Приаргунский муниципальный округ	50.364799, 119.091867
700	Муниципальный район «Среденский район»	76640000	Администрация муниципального района "Среденский район"	7519000157	84.11.31	673500, КРАЙ ЗАБАЙКАЛЬСКИЙ, Р-Н СРЕТЕНСКИЙ, Г. СРЕТЕНСК, УЛ. КОЧЕТКОВА, Д.6	52.243032, 117.696352
701	Муниципальный район «Среденский район»	76640000	АДМИНИСТРАЦИЯ СЕЛЬСКОГО ПОСЕЛЕНИЯ "УСТЬ-НАЧИНСКОЕ" МУНИЦИПАЛЬНОГО РАЙОНА "СРЕТЕНСКИЙ РАЙОН" ЗАБАЙКАЛЬСКОГО КРАЯ	7519003670	84.11.35	673561, КРАЙ ЗАБАЙКАЛЬСКИЙ, Р-Н СРЕТЕНСКИЙ, С УСТЬ-НАЧИН, УЛ. НАБЕРЕЖНАЯ, Д.5	52.368829, 119.244679
702	Муниципальный район «Среденский район»	76640000	ИП Баженова Наталья Васильевна	7,519E+11	47.11	КРАЙ ЗАБАЙКАЛЬСКИЙ, РАЙОН СРЕТЕНСКИЙ, ГОРОД СРЕТЕНСК	52.243661, 117.696029
703	Муниципальный район «Среденский район»	76640000	ИП Богданов Владимир Георгиевич	751900467104	45.32	Край Забайкальский, Район Среденский, Город Среденск	52.243661, 117.696029
704	Муниципальный район «Среденский район»	76640000	ИП Богданова Наталья Сергеевна	751902217212	47.54	Край Забайкальский, Район Среденский, Город Среденск	52.243661, 117.696029
705	Муниципальный район «Среденский район»	76640000	КГУП "Автомобильные дороги Забайкалья"	7536002877	52.21.22	Среденский муниципальный район	52.246252, 117.711920
706	Муниципальный район «Среденский район»	76640000	МДОУ ДЕТСКИЙ САД №3 ПГТ. КОКУЙ СРЕТЕНСКОГО РАЙОНА	7519003013	85.11	673530, КРАЙ ЗАБАЙКАЛЬСКИЙ, Р-Н СРЕТЕНСКИЙ, ПГТ КОКУЙ, УЛ. КЛУБНАЯ, Д. 22	52.213829, 117.564677
707	Муниципальный район «Среденский район»	76640000	МОУ "Кокуйская СОШ № 1"	7519002820	85.14	673530, КРАЙ ЗАБАЙКАЛЬСКИЙ, Р-Н СРЕТЕНСКИЙ, ПГТ КОКУЙ, УЛ. НАБЕРЕЖНАЯ 2-Я, Д.10	52.205695, 117.558874
708	Муниципальный район «Среденский район»	76640000	МУК СРКМ	7519004232	91.02	673500, КРАЙ ЗАБАЙКАЛЬСКИЙ, Р-Н СРЕТЕНСКИЙ, Г. СРЕТЕНСК, УЛ. ЛУНАЧАРСКОГО, Д.213	52.241444, 117.695732
709	Муниципальный район «Среденский район»	76640000	Муниципальное общеобразовательное учреждение "Алианская основная общеобразовательная школа"	7519002771	85.13	673545, КРАЙ ЗАБАЙКАЛЬСКИЙ, Р-Н СРЕТЕНСКИЙ, С АЛИЯ, УЛ. КРАСНОАРМЕЙСКАЯ, Д.45	52.314061, 117.616133
710	Муниципальный район «Среденский район»	76640000	Муниципальное учреждение культуры «Библиотечно-информационное и культурно-	7519004313	91.01	673500, КРАЙ ЗАБАЙКАЛЬСКИЙ, Р-Н СРЕТЕНСКИЙ, Г. СРЕТЕНСК, УЛ. КЛУБНАЯ, Д.1	52.211953, 117.665459
711	Муниципальный район «Среденский район»	76640000	МЧ-1	7708503727	52.24	Среденский муниципальный район	52.246252, 117.711920

№ п/п	Муниципальное образование	Код ОКТМО	Наименование источника образования отходов	ИНН	ОКВЭД	Адрес источника образования отходов	Географические координаты (*)
712	Муниципальный район «Сретенский район»	76640000	ОАО "РЖД"	7708503727	49.1	Сретенский муниципальный район	52.246252, 117.711920
713	Муниципальный район «Сретенский район»	76640000	Общество с ограниченной ответственностью "Авангард Плюс"	7524018664	-	Сретенский муниципальный район	52.246252, 117.711920
714	Муниципальный район «Сретенский район»	76640000	Общество с ограниченной ответственностью "Инвест-Технологии"	7536150868	07.29.41	Сретенский муниципальный район	52.246252, 117.711920
715	Муниципальный район «Сретенский район»	76640000	Общество с ограниченной ответственностью «Тепловодоканал»	7519004666	-	673530, КРАЙ ЗАБАЙКАЛЬСКИЙ, Р-Н СРЕТЕНСКИЙ, ПГТ КОКУЙ, УЛ. ЗАВОДСКАЯ, Д.9, К.А	52.214177, 117.571199
716	Муниципальный район «Сретенский район»	76640000	ОМВД России по Сретенскому району	7519001707	-	673500, КРАЙ ЗАБАЙКАЛЬСКИЙ, Р-Н СРЕТЕНСКИЙ, Г. СРЕТЕНСК, УЛ. НАБЕРЕЖНАЯ, Д.25	52.245971, 117.697179
717	Муниципальный район «Сретенский район»	76640000	ПАО "РОССЕТИ СИБИРЬ"	2460069527	35.11	Сретенский муниципальный район	52.246252, 117.711920
718	Муниципальный район «Тунгиро-Олёкминский район»	76642000	Общество с ограниченной ответственностью "Минералс Голд"	7536146685	07.29	Тунгиро-Олёкминский муниципальный район	54.426551, 119.939104
719	Муниципальный район «Тунгиро-Олёкминский район»	76642000	ООО "Мокла"	7520000850	07.29.41	673820, КРАЙ ЗАБАЙКАЛЬСКИЙ, Р-Н ТУНГИРО-ОЛЁКМИНСКИЙ, С ТУПИК, УЛ. НАГОРНАЯ, Д.39	54.428609, 119.945186
720	Тунгокоченский муниципальный округ Забайкальского края	76644000	ИП Потехия Вадим Александрович	752100006811	47.1	КРАЙ ЗАБАЙКАЛЬСКИЙ, ТУНГОКОЧЕНСКИЙ МУНИЦИПАЛЬНЫЙ ОКРУГ, СЕЛО ВЕРХ-УСУГЛИ	52.692901, 115.182794
721	Тунгокоченский муниципальный округ Забайкальского края	76644000	КГУП "Автомобильные дороги Забайкалья"	7536002877	52.21.22	Тунгокоченский муниципальный округ	52.692901, 115.182785
722	Тунгокоченский муниципальный округ Забайкальского края	76644000	МБДОУ ДЕТСКИЙ САД ОБЩЕРАЗВИВАЮЩЕГО ВИДА С. В - УСУГЛИ	7521002730	85.11	674100, КРАЙ ЗАБАЙКАЛЬСКИЙ, ТУНГОКОЧЕНСКИЙ МУНИЦИПАЛЬНЫЙ ОКРУГ, С ВЕРХ-УСУГЛИ, УЛ.	52.692606, 115.186405
723	Тунгокоченский муниципальный округ Забайкальского края	76644000	МБДОУ Нижне-Станский детский сад Тунгокоченского района Забайкальского края	7521003028	85.11	674123, КРАЙ ЗАБАЙКАЛЬСКИЙ, ТУНГОКОЧЕНСКИЙ МУНИЦИПАЛЬНЫЙ ОКРУГ, С НИЖНИЙ СТАН, УЛ.	52.29557, 115.706557
724	Тунгокоченский муниципальный округ Забайкальского края	76644000	МБДОУ Центр развития ребенка - детский сад №4 п. Вершино-Дарасунский	7521002962	85.11	674125, КРАЙ ЗАБАЙКАЛЬСКИЙ, ТУНГОКОЧЕНСКИЙ МУНИЦИПАЛЬНЫЙ ОКРУГ, ПГТ ВЕРШИНО-ДАРАСУНСКИЙ, УЛ. КАМЕНИСТАЯ, Д.1	52.36779, 115.525744
725	Тунгокоченский муниципальный округ Забайкальского края	76644000	Муниципальное бюджетное дошкольное образовательное учреждение Усуглинский детский сад Тунгокоченского района Забайкальского края	7521002810	85.11	674130, КРАЙ ЗАБАЙКАЛЬСКИЙ, ТУНГОКОЧЕНСКИЙ МУНИЦИПАЛЬНЫЙ ОКРУГ, С УСУГЛИ, УЛ. СОВЕТСКАЯ, Д.48	52.651154, 115.258891
726	Тунгокоченский муниципальный округ Забайкальского края	76644000	ООО "ДАРАСУНСКИЙ РУДНИК"	7536047109	07.29.41	674125, КРАЙ ЗАБАЙКАЛЬСКИЙ, ТУНГОКОЧЕНСКИЙ МУНИЦИПАЛЬНЫЙ ОКРУГ, ПОСЕЛОК ГОРОДСКОГО ТИПА ВЕРШИНО-ДАРАСУНСКИЙ, УЛИЦА	52.369038, 115.530388
727	Тунгокоченский муниципальный округ Забайкальского края	76644000	ПАО "РОССЕТИ СИБИРЬ"	2460069527	35.11	Тунгокоченский муниципальный округ	52.692901, 115.182785
728	Муниципальный район «Улётовский район»	76646000	АО "ПОЧТА РОССИИ"	7724490000	53.1	Улётовский муниципальный район	51.359217, 112.483518
729	Муниципальный район «Улётовский район»	76646000	Индивидуальный предприниматель глава КФХ Дун Эржена Жигмитгыреновна	753608621618	01	Улётовский муниципальный район	51.359217, 112.483518

№ п/п	Муниципальное образование	Код ОКТМО	Наименование источника образования отходов	ИНН	ОКВЭД	Адрес источника образования отходов	Географические координаты (*)
730	Муниципальный район «Улётовский район»	76646000	Индивидуальный предприниматель Старчикова Наталья Ивановна	752201717032	47.3	КРАЙ ЗАБАЙКАЛЬСКИЙ, РАЙОН УЛЁТОВСКИЙ, СЕЛО УЛЁТЫ	51.359222, 112.483518
731	Муниципальный район «Улётовский район»	76646000	ИП Голяндин Юрий Николаевич	753300413206	47.52.7	Улётовский муниципальный район	51.359217, 112.483518
732	Муниципальный район «Улётовский район»	76646000	ИП Панов Игорь Гаврилович	752200438212	10.71	КРАЙ ЗАБАЙКАЛЬСКИЙ, РАЙОН УЛЁТОВСКИЙ, СЕЛО УЛЁТЫ	51.359222, 112.483518
733	Муниципальный район «Улётовский район»	76646000	МУНИЦИПАЛЬНОЕ УНИТАРНОЕ ПРЕДПРИЯТИЕ "МК"	7522004240	35.30.4	674050, КРАЙ ЗАБАЙКАЛЬСКИЙ, Р-Н УЛЁТОВСКИЙ, С УЛЁТЫ, УЛ. ГОРЬКОГО, Д.10	51.355325, 112.487462
734	Муниципальный район «Улётовский район»	76646000	Общество с ограниченной ответственностью "Горизонт"	7522002700	02.20	674050, КРАЙ ЗАБАЙКАЛЬСКИЙ, Р-Н УЛЁТОВСКИЙ, С УЛЁТЫ, УЛ. ГОРЬКОГО, Д.20	51.35551, 112.485791
735	Муниципальный район «Улётовский район»	76646000	Общество с ограниченной ответственностью "Диксон"	7535010138	02.20	Улётовский муниципальный район	51.359217, 112.483518
736	Муниципальный район «Улётовский район»	76646000	Общество с ограниченной ответственностью "Интер-Агро"	7522004056	01.46	674062, КРАЙ ЗАБАЙКАЛЬСКИЙ, Р-Н УЛЁТОВСКИЙ, С АБЛАТУЙСКИЙ БОР, УЛ. БОРОВАЯ, СТР. 8	51.187611, 112.221031
737	Муниципальный район «Улётовский район»	76646000	ОБЩЕСТВО С ОГРАНИЧЕННОЙ ОТВЕТСТВЕННОСТЬЮ "КОММУНАЛЬНИК"	7522004793	35.30.4	674050, КРАЙ ЗАБАЙКАЛЬСКИЙ, РАЙОН УЛЁТОВСКИЙ, СЕЛО УЛЁТЫ, УЛИЦА ГОРЬКОГО, ДОМ 2	51.354655, 112.491873
738	Муниципальный район «Улётовский район»	76646000	Общество с ограниченной ответственностью "Разрез Восточный"	7706406767	05.20.11	674054, КРАЙ ЗАБАЙКАЛЬСКИЙ, Р-Н УЛЁТОВСКИЙ, СТ ГОЛУБИЧНАЯ, УЛ. ДОРОЖНАЯ, Д.17	51.624099, 113.047499
739	Муниципальный район «Улётовский район»	76646000	Общество с ограниченной ответственностью "Улетовская машинно-технологическая станция"	7522002563	01.1	674050, КРАЙ ЗАБАЙКАЛЬСКИЙ, Р-Н УЛЁТОВСКИЙ, С УЛЁТЫ, УЛ. ДОРОЖНАЯ, Д.16	51.370655, 112.48271
740	Муниципальный район «Улётовский район»	76646000	ОМВД РОССИИ ПО УЛЕТОВСКОМУ РАЙОНУ	7522004426	84.24	674050, КРАЙ ЗАБАЙКАЛЬСКИЙ, Р-Н УЛЁТОВСКИЙ, С УЛЁТЫ, УЛ. КИРОВА, Д.143	51.346527, 112.485046
741	Муниципальный район «Улётовский район»	76646000	ПАО "РОССЕТИ СИБИРЬ"	2460069527	35.11	Улётовский муниципальный район	51.359217, 112.483518
742	Муниципальный район «Улётовский район»	76646000	ПАО "РОСТЕЛЕКОМ"	7707049388	61.1	Улётовский муниципальный район	51.359217, 112.483518
743	Муниципальный район «Улётовский район»	76646000	ФГБУ "УПРАВЛЕНИЕ "ЗАБАЙКАЛМЕЛИОВОДХОЗ"	7534001701	84.11.12	Улётовский муниципальный район	51.359217, 112.483518
744	Муниципальный район «Хилокский район»	76647000	Общество с ограниченной ответственностью "РесурсТранс"	7714731464	49.4	Хилокский муниципальный район	51.363401, 110.459012
745	Муниципальный район «Хилокский район»	76647000	Акционерное общество "Оборонэнерго"	7704726225	35.11	Хилокский муниципальный район	51.363401, 110.459012
746	Муниципальный район «Хилокский район»	76647000	АО "ПОЧТА РОССИИ"	7724490000	53.1	Хилокский муниципальный район	51.363401, 110.459012
747	Муниципальный район «Хилокский район»	76647000	ЖИПХЕГЕНСКИЙ ШЕБЕНОЧНЫЙ ЗАВОД-ФИЛИАЛ АКЦИОНЕРНОГО ОБЩЕСТВА "ПЕРВАЯ НЕРУДНАЯ КОМПАНИЯ"	7708670326	08.11	Хилокский муниципальный район	51.363401, 110.459012

№ п/п	Муниципальное образование	Код ОКТМО	Наименование источника образования отходов	ИНН	ОКВЭД	Адрес источника образования отходов	Географические координаты (*)
748	Муниципальный район «Хилокский район»	76647000	Индивидуальный предприниматель Кухтин Сергей Борисович	752300051106	02.1	Край Забайкальский, Район Хилокский, Село Бада	51.388706, 109.863079
749	Муниципальный район «Хилокский район»	76647000	Индивидуальный предприниматель Чуляков Александр Денисович	753600190328	02.20	Край Забайкальский, Район Хилокский, Село Хушенга	51.433586, 110.922821
750	Муниципальный район «Хилокский район»	76647000	ИП Гондаренко А.Г.	752300154214	02.20	Край Забайкальский, Район Хилокский, Село Линево Озеро	51.36398, 110.648162
751	Муниципальный район «Хилокский район»	76647000	ИП Курсупов Евгений Игоревич	752301238900	35.29	КРАЙ ЗАБАЙКАЛЬСКИЙ, РАЙОН ХИЛОКСКИЙ, ГОРОД ХИЛОК	51.363406, 110.459021
752	Муниципальный район «Хилокский район»	76647000	Муниципально-унитарное предприятие "Городской ремонтно - эксплуатационный цех"	7538000730	35.30.14	673200, КРАЙ ЗАБАЙКАЛЬСКИЙ, Р-Н ХИЛОКСКИЙ, Г. ХИЛОК, УЛ. СОВЕТСКАЯ, Д.26А	51.363041, 110.46204
753	Муниципальный район «Хилокский район»	76647000	ОАО "РЖД"	7708503727	49.1	Хилокский муниципальный район	51.363401, 110.459012
754	Муниципальный район «Хилокский район»	76647000	Общество с ограниченной ответственностью «Буртуй»	7538002495	05.20.11	673225, КРАЙ ЗАБАЙКАЛЬСКИЙ, Р-Н ХИЛОКСКИЙ, П/СТ ЖИПХЕГЕН, УЛ. ГАРАЖНАЯ, Д. 2	51.458655, 110.163934
755	Муниципальный район «Хилокский район»	76647000	ООО "Городской ремонтно-эксплуатационный центр"	7538002382	35.30.1	673200, КРАЙ ЗАБАЙКАЛЬСКИЙ, Р-Н ХИЛОКСКИЙ, Г. ХИЛОК, УЛ. ДЕКАБРИСТОВ, Д. 48	51.352737, 110.473511
756	Муниципальный район «Хилокский район»	76647000	ООО "ТЕПЛОДОСНАБ"	7538001798	36.00.1	673200, КРАЙ ЗАБАЙКАЛЬСКИЙ, Р-Н ХИЛОКСКИЙ, Г. ХИЛОК, УЛ. СОВЕТСКАЯ, Д.19	51.364615, 110.460845
757	Муниципальный район «Хилокский район»	76647000	ООО "ХОЛИНСКИЕ ЦЕОЛИТЫ"	7536051842	08.99.2	Хилокский муниципальный район	51.363401, 110.459012
758	Муниципальный район «Хилокский район»	76647000	ООО «Россыпь»	7536137458	-	Хилокский муниципальный район	51.363401, 110.459012
759	Муниципальный район «Хилокский район»	76647000	ОТДЕЛ МИНИСТЕРСТВА ВНУТРЕННИХ ДЕЛ РОССИЙСКОЙ ФЕДЕРАЦИИ ПО ХИЛОКСКОМУ РАЙОНУ	7523003520	84.24	673200, КРАЙ ЗАБАЙКАЛЬСКИЙ, Р-Н ХИЛОКСКИЙ, Г. ХИЛОК, УЛ. КОМСОМОЛЬСКАЯ, Д.12	51.365307, 110.460423
760	Муниципальный район «Хилокский район»	76647000	ПАО "РОССЕТИ СИБИРЬ"	2460069527	35.11	Хилокский муниципальный район	51.363401, 110.459012
761	Муниципальный район «Хилокский район»	76647000	СП КСК "Гранит"	7523005430	64.92.1	673200, КРАЙ ЗАБАЙКАЛЬСКИЙ, Р-Н ХИЛОКСКИЙ, Г. ХИЛОК, УЛ. ДЗЕРЖИНСКОГО, Д.1, К.Б	51.364329, 110.454503
762	Муниципальный район «Хилокский район»	76647000	СУ "Могзон" Филиал "Дальневосточный" ООО "ЛокоТех-Сервис"	7704758153	52.21.1	Хилокский муниципальный район	51.363401, 110.459012
763	Муниципальный район «Чернышевский район»	76648000	Общество с ограниченной ответственностью "РесурсТранс"	7714731464	49.4	Чернышевский муниципальный район	52.524753, 117.017127
764	Муниципальный район «Чернышевский район»	76648000	АО "Племенной завод "Комсомолец" (Зерноток)	7525006439	01.11	673485, Забайкальский край, М.Р-Н ЧЕРНЫШЕВСКИЙ, С.П. КОМСОМОЛЬСКОЕ, С КОМСОМОЛЬСКОЕ, УЛ НАГОРНАЯ, ЗД. 16, ПОМЕЩ. 1	52.349266, 116.856032

№ п/п	Муниципальное образование	Код ОКТМО	Наименование источника образования отходов	ИНН	ОКВЭД	Адрес источника образования отходов	Географические координаты (*)
765	Муниципальный район «Чернышевский район»	76648000	АО "Племенной завод "Комсомолец" (МРМ)	7525006439	01.11	673485, Забайкальский край, М.Р-Н ЧЕРНЫШЕВСКИЙ, С.П. КОМСОМОЛЬСКОЕ, С КОМСОМОЛЬСКОЕ, УЛ НАГОРНАЯ, ЗД. 16, ПОМЕЩ. 1	52.349266, 116.856032
766	Муниципальный район «Чернышевский район»	76648000	АО "ПОЧТА РОССИИ"	7724490000	53.1	Чернышевский муниципальный район	52.524753, 117.017127
767	Муниципальный район «Чернышевский район»	76648000	АО "ТРУД"	3812035570	42.11	Чернышевский муниципальный район	52.524753, 117.017127
768	Муниципальный район «Чернышевский район»	76648000	МДОУ Д/С "ЗЕРНЫШКО" С. АЛЕУР	7525004181	85.11	673460, КРАЙ ЗАБАЙКАЛЬСКИЙ, Р-Н ЧЕРНЫШЕВСКИЙ, С АЛЕУР, УЛ. 40 ЛЕТ ПОБЕДЫ, Д.2, ПОМЕЩЕНИЕ № 1	52.553569, 117.046924
769	Муниципальный район «Чернышевский район»	76648000	Муниципальное дошкольное образовательное учреждение детский сад "Колосок" с. Укурей	7525003967	85.11	673470, КРАЙ ЗАБАЙКАЛЬСКИЙ, Р-Н ЧЕРНЫШЕВСКИЙ, С УКУРЕЙ, УЛ. КОЛХОЗНАЯ, Д.30	52.34992, 117.016381
770	Муниципальный район «Чернышевский район»	76648000	МУНИЦИПАЛЬНОЕ ДОШКОЛЬНОЕ ОБРАЗОВАТЕЛЬНОЕ УЧРЕЖДЕНИЕ ДЕТСКИЙ САД "МАЛЫШ" П. БУКАЧАЧА	7525004270	85.11	673492, КРАЙ ЗАБАЙКАЛЬСКИЙ, Р-Н ЧЕРНЫШЕВСКИЙ, ПГТ БУКАЧАЧА, ПР-КТ КЛУБНЫЙ, Д.6	52.985406, 116.906661
771	Муниципальный район «Чернышевский район»	76648000	Муниципальное образовательное учреждение основная общеобразовательная школа с.Новоильинск	7525003854	85.11	673488, КРАЙ ЗАБАЙКАЛЬСКИЙ, Р-Н ЧЕРНЫШЕВСКИЙ, С НОВОИЛЬИНСК, УЛ. ЦЕНТРАЛЬНАЯ, Д.46	52.509227, 116.763928
772	Муниципальный район «Чернышевский район»	76648000	Муниципальное общеобразовательное учреждение начальная общеобразовательная школа п. Багульный	7525003999	85.12	673475, КРАЙ ЗАБАЙКАЛЬСКИЙ, РАЙОН ЧЕРНЫШЕВСКИЙ, ПОСЕЛОК БАГУЛЬНЫЙ, УЛИЦА НАБЕРЕЖНАЯ, 10, А	52.406287, 116.802376
773	Муниципальный район «Чернышевский район»	76648000	МУНИЦИПАЛЬНОЕ ОБЩЕОБРАЗОВАТЕЛЬНОЕ УЧРЕЖДЕНИЕ СРЕДНЯЯ ОБЩЕОБРАЗОВАТЕЛЬНАЯ ШКОЛА № 70 П. АКСЕНОВО-ЗИЛОВСКОЕ	7525003893	85.14	673497, КРАЙ ЗАБАЙКАЛЬСКИЙ, Р-Н ЧЕРНЫШЕВСКИЙ, ПГТ АКСЕНОВО-ЗИЛОВСКОЕ, УЛ. ЮЖНАЯ, Д.3	53.062443, 117.508398
774	Муниципальный район «Чернышевский район»	76648000	МУНИЦИПАЛЬНОЕ ОБЩЕОБРАЗОВАТЕЛЬНОЕ УЧРЕЖДЕНИЕ СРЕДНЯЯ ОБЩЕОБРАЗОВАТЕЛЬНАЯ ШКОЛА № 78 П. ЧЕРНЫШЕВСК	7525003692	85.13	673462, КРАЙ ЗАБАЙКАЛЬСКИЙ, Р-Н ЧЕРНЫШЕВСКИЙ, ПГТ ЧЕРНЫШЕВСК, УЛ. ЖУРАВЛЕВА, Д. 61, К. А	52.509233, 117.008467
775	Муниципальный район «Чернышевский район»	76648000	Муниципальное общеобразовательное учреждение средняя общеобразовательная школа с. Укурей	7525004209	85.12	673470, КРАЙ ЗАБАЙКАЛЬСКИЙ, Р-Н ЧЕРНЫШЕВСКИЙ, С СТАНЦИЯ УКУРЕЙ, УЛ. ТРАНСПОРТНАЯ, Д. 11	52.345343, 117.011737
776	Муниципальный район «Чернышевский район»	76648000	МЧ-1	7708503727	52.24	Чернышевский муниципальный район	52.524753, 117.017127
777	Муниципальный район «Чернышевский район»	76648000	ОАО "РЖД"	7708503727	49.1	Чернышевский муниципальный район	52.524753, 117.017127
778	Муниципальный район «Чернышевский район»	76648000	Общество с ограниченной ответственностью "Очистные сооружения"	7525005717	37	673462, КРАЙ ЗАБАЙКАЛЬСКИЙ, Р-Н ЧЕРНЫШЕВСКИЙ, ПГТ ЧЕРНЫШЕВСК, УЛ. КОМСОМОЛЬСКАЯ, Д.42	52.503872, 117.003563
779	Муниципальный район «Чернышевский район»	76648000	ООО "ДорСервис"	7525006125	52.21.22	673460, КРАЙ ЗАБАЙКАЛЬСКИЙ, Р-Н ЧЕРНЫШЕВСКИЙ, ПГТ ЧЕРНЫШЕВСК, УЛ. МОЛОДЕЖНАЯ, Д. 12	52.51347, 117.002691

№ п/п	Муниципальное образование	Код ОКТМО	Наименование источника образования отходов	ИНН	ОКВЭД	Адрес источника образования отходов	Географические координаты (*)
780	Муниципальный район «Чернышевский район»	76648000	ООО "ЗУЭК"	7536052638	05.10.13	Чернышевский муниципальный район	52.524753, 117.017127
781	Муниципальный район «Чернышевский район»	76648000	ООО "ЛОКОТЕХ-СЕРВИС" СЛД "ЧЕРНЫШВСК"	7704758153	52.21.1	Чернышевский муниципальный район	52.524753, 117.017127
782	Муниципальный район «Чернышевский район»	76648000	ООО «Благоустройство-Чернышевск»	7536103120	35.30.14	673460, КРАЙ ЗАБАЙКАЛЬСКИЙ, Р-Н ЧЕРНЫШЕВСКИЙ, ПГТ ЧЕРНЫШЕВСК, УЛ. КАЛИНИНА, Д. 48	52.514067, 117.005638
783	Муниципальный район «Чернышевский район»	76648000	ПАО "РОССЕТИ СИБИРЬ"	2460069527	35.11	Чернышевский муниципальный район	52.524753, 117.017127
784	Муниципальный район «Читинский район»	76650000	Акционерное общество "103 бронетанковый ремонтный завод"	7524015624	-	672530, КРАЙ ЗАБАЙКАЛЬСКИЙ, Р-Н ЧИТИНСКИЙ, ПГТ АТАМАНОВКА, УЛ. ЗАВОДСКАЯ, Д. 1	51.917949, 113.650583
785	Муниципальный район «Читинский район»	76650000	Акционерное общество "Оборонэнерго"	7704726225	35.11	Читинский муниципальный район	52.033973, 113.499432
786	Муниципальный район «Читинский район»	76650000	Акционерное общество "Санаторий Кука"	7524000794	86.90.4	672525, КРАЙ ЗАБАЙКАЛЬСКИЙ, Р-Н ЧИТИНСКИЙ, С КУКА, УЛ. КУРОРТНАЯ, Д. 36	51.729179, 112.94766
787	Муниципальный район «Читинский район»	76650000	АО "Читаавтотранс"	7536033811	49.39.12	Читинский муниципальный район	52.035414, 113.502711
788	Муниципальный район «Читинский район»	76650000	АО "Читаглавснаб"	7535001207	46.72.21	Читинский муниципальный район	52.047041, 113.429283
789	Муниципальный район «Читинский район»	76650000	Государственное автономное учреждение социального обслуживания "Сохондинский специальный дом - интернат для престарелых и инвалидов" Забайкальского края	7524008320	87.9	672550, КРАЙ ЗАБАЙКАЛЬСКИЙ, Р-Н ЧИТИНСКИЙ, П ЯГОДНЫЙ, УЛ. НАБЕРЕЖНАЯ, Д. 1	51.902931, 112.494208
790	Муниципальный район «Читинский район»	76650000	Государственное автономное учреждение социального обслуживания реабилитационный центр для детей и подростков с ограниченными возможностями "Спасатель" Забайкальского края	7524011002	87.1	672573, КРАЙ ЗАБАЙКАЛЬСКИЙ, Р-Н ЧИТИНСКИЙ, ПГТ НОВОКРУЧИНСКИЙ, УЛ. ДРУЖБЫ, Д. 4	51.762319, 113.814301
791	Муниципальный район «Читинский район»	76650000	Индивидуальный предприниматель Ваганова Анастасия Васильевна	752401018881	47.11	КРАЙ ЗАБАЙКАЛЬСКИЙ, РАЙОН ЧИТИНСКИЙ, СЕЛО МАККАВЕЕВО	51.752942, 113.955354
792	Муниципальный район «Читинский район»	76650000	Индивидуальный предприниматель Бурак Олег Николаевич	752402489227	49.31.21	КРАЙ ЗАБАЙКАЛЬСКИЙ, РАЙОН ЧИТИНСКИЙ, СЕЛО ВЕРХ-ЧИТА	52.233105, 113.509853
793	Муниципальный район «Читинский район»	76650000	Индивидуальный предприниматель Козьмина Алла Андреевна	752400036260	47.19	КРАЙ ЗАБАЙКАЛЬСКИЙ, РАЙОН ЧИТИНСКИЙ, СЕЛО МАККАВЕЕВО	51.752942, 113.955354
794	Муниципальный район «Читинский район»	76650000	Индивидуальный предприниматель Тимофеев Геннадий Викторович	753000223691	47.3	Читинский муниципальный район	52.033973, 113.499432
795	Муниципальный район «Читинский район»	76650000	ИП Базарова Вера Бальжинимаевна	7,524E+11	56.1	КРАЙ ЗАБАЙКАЛЬСКИЙ, РАЙОН ЧИТИНСКИЙ, СЕЛО УГДАН	52.158797, 113.453465
796	Муниципальный район «Читинский район»	76650000	ИП Бартош Светлана Викторовна	7,53605E+11	47.1	КРАЙ ЗАБАЙКАЛЬСКИЙ, РАЙОН ЧИТИНСКИЙ, ПОСЕЛОК ГОРОДСКОГО ТИПА АТАМАНОВКА	51.929391, 113.637117

№ п/п	Муниципальное образование	Код ОКТМО	Наименование источника образования отходов	ИНН	ОКВЭД	Адрес источника образования отходов	Географические координаты (*)
797	Муниципальный район «Читинский район»	76650000	ИП Зиновенко В. И.	752400091134	02.20	КРАЙ ЗАБАЙКАЛЬСКИЙ, РАЙОН ЧИТИНСКИЙ, СЕЛО ОЛЕНГУЙ	51.306589, 113.414658
798	Муниципальный район «Читинский район»	76650000	ИП Лагутина Ольга Владимировна	753500510126	56.1	Край Забайкальский, Город Чита	52.033635, 113.501049
799	Муниципальный район «Читинский район»	76650000	ИП Холмогорова Анна Васильевна	753703518321	68.2	Читинский муниципальный район	52.033973, 113.499432
800	Муниципальный район «Читинский район»	76650000	МДОУ ДС "ВАСИЛЕК"	7524009405	85.11	672573, КРАЙ ЗАБАЙКАЛЬСКИЙ, Р-Н ЧИТИНСКИЙ, ПГТ НОВОКРУЧНИНСКИЙ, УЛ. ФАБРИЧНАЯ, Д.7-А	51.794632, 113.786561
801	Муниципальный район «Читинский район»	76650000	МОУ СОШ п. Лесной Городок	7524009807	85.13	672524, КРАЙ ЗАБАЙКАЛЬСКИЙ, Р-Н ЧИТИНСКИЙ, П ЛЕСНОЙ ГОРОДОК, УЛ. ТРАКТОВАЯ, Д.8Б	51.732899, 113.06931
802	Муниципальный район «Читинский район»	76650000	МОУ СОШ с. Маккавеево	7524009853	85.11	672535, КРАЙ ЗАБАЙКАЛЬСКИЙ, Р-Н ЧИТИНСКИЙ, С МАККАВЕЕВО, УЛ. БУТИНА, Д.48А	51.753655, 113.921479
803	Муниципальный район «Читинский район»	76650000	МП "ЖКХ АТАМАНОВКА"	7524187503	36	672530, КРАЙ ЗАБАЙКАЛЬСКИЙ, Р-Н ЧИТИНСКИЙ, ПГТ АТАМАНОВКА, УЛ. НОВАЯ, Д. 26	51.927963, 113.648391
804	Муниципальный район «Читинский район»	76650000	МУНИЦИПАЛЬНОЕ ДОШКОЛЬНОЕ ОБРАЗОВАТЕЛЬНОЕ УЧРЕЖДЕНИЕ ДЕТСКИЙ САД "СВЕТЛЯЧОК"	7524009370	85.11	672530, КРАЙ ЗАБАЙКАЛЬСКИЙ, Р-Н ЧИТИНСКИЙ, ПГТ АТАМАНОВКА, УЛ. СВЯЗИ, Д. 46, СТР. 1	51.926075, 113.636569
805	Муниципальный район «Читинский район»	76650000	МЧ-1	7708503727	52.24	Читинский муниципальный район	52.033973, 113.499432
806	Муниципальный район «Читинский район»	76650000	ОАО "РЖД"	7708503727	49.1	Читинский муниципальный район	52.033973, 113.499432
807	Муниципальный район «Читинский район»	76650000	ОАО «ЗАБНЕРУД»	7524001004	08.12	672520, КРАЙ ЗАБАЙКАЛЬСКИЙ, Р-Н ЧИТИНСКИЙ, С ЗАСОПКА, МКР КАДАЛИНКА, Д. 21А	52.008685, 113.371988
808	Муниципальный район «Читинский район»	76650000	ОБЩЕСТВО С ОГРАНИЧЕННОЙ ОТВЕТСТВЕННОСТЬЮ "ЕММАУИЛ"	7524015751	02.20	672535, КРАЙ ЗАБАЙКАЛЬСКИЙ, Р-Н ЧИТИНСКИЙ, С МАККАВЕЕВО, УЛ. 1-Я ДОРОЖНАЯ, Д.12	51.755835, 113.939777
809	Муниципальный район «Читинский район»	76650000	Общество с ограниченной ответственностью "ЗАБПРОДУКТ"	7524186806	07.29.41	672512, КРАЙ ЗАБАЙКАЛЬСКИЙ, Р-Н ЧИТИНСКИЙ, С СМОЛЕНКА, УЛ. ЦЕНТРАЛЬНАЯ, Д. 33, ПОМ/КАБ 3/6	52.13982, 113.499136
810	Муниципальный район «Читинский район»	76650000	Общество с ограниченной ответственностью "Западное"	7524008747	71.12.3	672521, КРАЙ ЗАБАЙКАЛЬСКИЙ, Р-Н ЧИТИНСКИЙ, С ДОМНА, УЛ. ГЕОЛОГИЧЕСКАЯ, Д.1, К.Б	51.890627, 113.144625
811	Муниципальный район «Читинский район»	76650000	Общество с ограниченной ответственностью "Кадар"	7536091588	68.2	672512, КРАЙ ЗАБАЙКАЛЬСКИЙ, Р-Н ЧИТИНСКИЙ, С СМОЛЕНКА, УЛ. НЕРЧИНСКАЯ, Д. 40	52.176992, 113.521315
812	Муниципальный район «Читинский район»	76650000	ОБЩЕСТВО С ОГРАНИЧЕННОЙ ОТВЕТСТВЕННОСТЬЮ "МАККАВЕЕВСКИЙ ПИЩЕКОМБИНАТ"	7524009010	10.11.1	672535, КРАЙ ЗАБАЙКАЛЬСКИЙ, Р-Н ЧИТИНСКИЙ, С МАККАВЕЕВО, УЛ. 1-Я ДОРОЖНАЯ, ВЛАДЕНИЕ 14	51.755835, 113.939777
813	Муниципальный район «Читинский район»	76650000	Общество с ограниченной ответственностью "Новокручининское"	7524014451	37	672570, КРАЙ ЗАБАЙКАЛЬСКИЙ, Р-Н ЧИТИНСКИЙ, ПГТ НОВОКРУЧНИНСКИЙ, УЛ. КОМСОМОЛЬСКАЯ, Д.3	51.77375, 113.792759
814	Муниципальный район «Читинский район»	76650000	Общество с ограниченной ответственностью "Оксан"	7534013739	46.39	Читинский муниципальный район	51.992916, 113.469411

№ п/п	Муниципальное образование	Код ОКТМО	Наименование источника образования отходов	ИНН	ОКВЭД	Адрес источника образования отходов	Географические координаты (*)
815	Муниципальный район «Читинский район»	76650000	ОБЩЕСТВО С ОГРАНИЧЕННОЙ ОТВЕТСТВЕННОСТЬЮ "РЕГИОН"	7524187486	35.30.14	672520, КРАЙ ЗАБАЙКАЛЬСКИЙ, Р-Н ЧИТИНСКИЙ, С ЗАСОПКА, УЛ. ОКТЯБРЬСКАЯ, Д. 12	52.010254, 113.417847
816	Муниципальный район «Читинский район»	76650000	Общество с ограниченной ответственностью "ТеплоРемСтрой"	7524187380	35.29	672526, КРАЙ ЗАБАЙКАЛЬСКИЙ, Р-Н ЧИТИНСКИЙ, С НОВАЯ КУКА, МКР ЗАБАЙКАЛЬСКАЯ ПТИЦЕФАБРИКА,	51.786788, 113.051029
817	Муниципальный район «Читинский район»	76650000	Общество с ограниченной ответственностью "Теплоснабжение"	7516003216	35.30.14	Читинский муниципальный район	52.062559, 113.494536
818	Муниципальный район «Читинский район»	76650000	Общество с ограниченной ответственностью "Эльф"	7524013320	02.20	672535, КРАЙ ЗАБАЙКАЛЬСКИЙ, Р-Н ЧИТИНСКИЙ, С МАККАВЕЕВО, УЛ. 2-Я ДОРОЖНАЯ, Д.1	51.757374, 113.934926
819	Муниципальный район «Читинский район»	76650000	Общество с ограниченной ответственностью торговый центр "Смоленская слобода"	7524018720	68.20.2	672512, КРАЙ ЗАБАЙКАЛЬСКИЙ, Р-Н ЧИТИНСКИЙ, С СМОЛЕНКА, УЛ. ШОССЕЙНАЯ, Д. 1	52.13369, 113.487763
820	Муниципальный район «Читинский район»	76650000	Общество с ограниченной ответственностью Управляющая компания "Азау"	7524016191	35.29	672535, КРАЙ ЗАБАЙКАЛЬСКИЙ, Р-Н ЧИТИНСКИЙ, С МАККАВЕЕВО, УЛ. БУТИНА, Д. 62, КВ. 10	51.754603, 113.919529
821	Муниципальный район «Читинский район»	76650000	ООО "Меркурий"	7524016138	35.29	672527, КРАЙ ЗАБАЙКАЛЬСКИЙ, Р-Н ЧИТИНСКИЙ, П/СТ ЛЕСНАЯ, УЛ. ТАЕЖНАЯ, Д. 25, ПОМЕЩ. 1	51.771643, 113.009446
822	Муниципальный район «Читинский район»	76650000	ООО "Спектр"	7536119755	16.10.1	Читинский муниципальный район	52.038766, 113.497707
823	Муниципальный район «Читинский район»	76650000	ООО "ТЕХНОЛЭНД"	7536064231	46.32	672043, КРАЙ ЗАБАЙКАЛЬСКИЙ, Р-Н ЧИТИНСКИЙ, С УГДАН, УЛ. НАБЕРЕЖНАЯ, Д. 1Б, СТР. 3	52.145126, 113.454283
824	Муниципальный район «Читинский район»	76650000	ООО "УНЦ ТЭС"	7524187461	71.2	672040, КРАЙ ЗАБАЙКАЛЬСКИЙ, Р-Н ЧИТИНСКИЙ, С ЗАСОПКА, УЛ. ПОЛЕВАЯ, Д. 11	52.015841, 113.413598
825	Муниципальный район «Читинский район»	76650000	ООО "Разрез Восточный", база отдыха оз.Арахлей	7706406767	05.20.11	Читинский муниципальный район	52.033973, 113.499432
826	Муниципальный район «Читинский район»	76650000	ПАО "РОССЕТИ СИБИРЬ"	2460069527	35.11	Читинский муниципальный район	52.033973, 113.499432
827	Муниципальный район «Читинский район»	76650000	Публичное акционерное общество Бурятнефтепродукт	323031768	47.3	Читинский муниципальный район	52.033973, 113.499432
828	Муниципальный район «Читинский район»	76650000	СНТ "Титан"	7536057805	68.32.1	Читинский муниципальный район	52.033973, 113.499432
829	Муниципальный район «Читинский район»	76650000	ФБУ - ВОЙСКОВАЯ ЧАСТЬ 10253	2721047136	84.22	Читинский муниципальный район	52.033973, 113.499432
830	Муниципальный район «Читинский район»	76650000	ФГКУ "830 ЦОМТИ" МО РФ	7536148675	46.46	Читинский муниципальный район	52.075563, 113.448489
831	Муниципальный район «Читинский район»	76650000	ФГКУ комбинат "Луч" Росрезерва	7524007920	-	672527, КРАЙ ЗАБАЙКАЛЬСКИЙ, Р-Н ЧИТИНСКИЙ, П/СТ ЛЕСНАЯ	51.7701, 113.009186
832	Муниципальный район «Читинский район»	76650000	ФКУ "ОСК Восточного военного округа"	2722103016	84.22	Читинский муниципальный район	52.033973, 113.499432
833	Муниципальный район «Шелопутинский район»	76652000	КГУП "Автомобильные дороги Забайкалья"	7536002877	52.21.22	Шелопутинский муниципальный район	51.650203, 117.559925

№ п/п	Муниципальное образование	Код ОКТМО	Наименование источника образования отходов	ИНН	ОКВЭД	Адрес источника образования отходов	Географические координаты (*)
834	Муниципальный район «Шелопугинский район»	76652000	МО МВД России "Балейский" для ПП по Шелопугинскому району	7528001397	-	Шелопугинский муниципальный район	51.650203, 117.559925
835	Муниципальный район «Шелопугинский район»	76652000	ПАО "РОССЕТИ СИБИРЬ"	2460069527	35.11	Шелопугинский муниципальный район	51.650203, 117.559925
836	Муниципальный район «Шилкинский район»	76654000	Государственное автономное учреждение социального обслуживания "Реабилитационный	7527005776	87.1	673390, КРАЙ ЗАБАЙКАЛЬСКИЙ, Р-Н ШИЛКИНСКИЙ, С ШИВАНДА	51.723477, 115.567758
837	Муниципальный район «Шилкинский район»	76654000	Общество с ограниченной ответственностью "РесурсТранс"	7714731464	49.4	Шилкинский муниципальный район	51.852620, 116.032735
838	Муниципальный район «Шилкинский район»	76654000	Администрация сельского поселения "Верхнехилинское"	7527007156	84.11.35	673362, КРАЙ ЗАБАЙКАЛЬСКИЙ, Р-Н ШИЛКИНСКИЙ, С ВЕРХНЯЯ ХИЛА, УЛ. ПРОФСОЮЗНАЯ, Д.5, К.А	52.089986, 115.894853
839	Муниципальный район «Шилкинский район»	76654000	Администрация сельского поселения "Галкинское" муниципального района "Шилкинский район"	7527007100	84.11.35	673388, КРАЙ ЗАБАЙКАЛЬСКИЙ, Р-Н ШИЛКИНСКИЙ, С ГАЛКИНО	51.776369, 115.183971
840	Муниципальный район «Шилкинский район»	76654000	Вагоноремонтное депо Чита участок Шилка	7708503727	49.1	Шилкинский муниципальный район	51.852620, 116.032735
841	Муниципальный район «Шилкинский район»	76654000	Глава крестьянско (фермерского) хозяйства Посёлкин Артём Борисович	752703959170	47.1	КРАЙ ЗАБАЙКАЛЬСКИЙ, РАЙОН ШИЛКИНСКИЙ, СЕЛО НОВОБЕРЕЗОВСКОЕ	52.117346, 116.101322
842	Муниципальный район «Шилкинский район»	76654000	ГСУСО ПАНСИОНАТ "ИНГОДА" ЗАБАЙКАЛЬСКОГО КРАЯ	7527009185	87.3	673390, КРАЙ ЗАБАЙКАЛЬСКИЙ, Р-Н ШИЛКИНСКИЙ, ПГТ ПЕРВОМАЙСКИЙ, УЛ. СОСНОВЫЙ БОР, Д. 3	51.6831, 115.673679
843	Муниципальный район «Шилкинский район»	76654000	И. П. Шайдурова С. А.	752701203028	47.19	КРАЙ ЗАБАЙКАЛЬСКИЙ, РАЙОН ШИЛКИНСКИЙ, ГОРОД ШИЛКА	51.85262, 116.032735
844	Муниципальный район «Шилкинский район»	76654000	Индивидуальный предприниматель Аршинская Жанна Феодосьевна	752701040430	47.11	КРАЙ ЗАБАЙКАЛЬСКИЙ, РАЙОН ШИЛКИНСКИЙ, СЕЛО КАЗАНОВО	51.772936, 115.863582
845	Муниципальный район «Шилкинский район»	76654000	Индивидуальный предприниматель Блохин Андрей Сергеевич	752702010861	47.11	Край Забайкальский, Район Шилкинский, Село Размахнино	51.773243, 115.484592
846	Муниципальный район «Шилкинский район»	76654000	Индивидуальный предприниматель Власов Александр Викторович	752703845133	45.20.2	Край Забайкальский, Район Шилкинский, Город Шилка	51.85262, 116.032735
847	Муниципальный район «Шилкинский район»	76654000	Индивидуальный предприниматель Егорова Елена Владимировна	752700255601	47.1	Край Забайкальский, Район Шилкинский, Село Богомягово	51.991807, 115.798778
848	Муниципальный район «Шилкинский район»	76654000	Индивидуальный предприниматель Набиев Чингиз Мирзали оглы	752704067101	47.11	Край Забайкальский, Район Шилкинский, Город Шилка	51.85262, 116.032735
849	Муниципальный район «Шилкинский район»	76654000	Индивидуальный предприниматель Сеидова Гызтамам Бахтияр кызы	752704534853	47.8	КРАЙ ЗАБАЙКАЛЬСКИЙ, РАЙОН ШИЛКИНСКИЙ, ГОРОД ШИЛКА	51.85262, 116.032735
850	Муниципальный район «Шилкинский район»	76654000	Индивидуальный предприниматель Филиппова Надежда Владимировна	752703901229	47.11	Край Забайкальский, Район Шилкинский, Город Шилка	51.85262, 116.032735
851	Муниципальный район «Шилкинский район»	76654000	ИП Блохина Т.Я.	7,52703Е+11	47.1	КРАЙ ЗАБАЙКАЛЬСКИЙ, РАЙОН ШИЛКИНСКИЙ, СЕЛО РАЗМАХНИНО	51.773243, 115.484592
852	Муниципальный район «Шилкинский район»	76654000	ИП Бородина Л.А.	752700068009	47.11	КРАЙ ЗАБАЙКАЛЬСКИЙ, РАЙОН ШИЛКИНСКИЙ, ГОРОД ШИЛКА	51.85262, 116.032735

№ п/п	Муниципальное образование	Код ОКТМО	Наименование источника образования отходов	ИНН	ОКВЭД	Адрес источника образования отходов	Географические координаты (*)
853	Муниципальный район «Шилкинский район»	76654000	ИП Зубков И.А.	7527046649526	47.2	Шилкинский муниципальный район	51.852620, 116.032735
854	Муниципальный район «Шилкинский район»	76654000	ИП Ильина Нина Владимировна	752701180148	56.1	КРАЙ ЗАБАЙКАЛЬСКИЙ, РАЙОН ШИЛКИНСКИЙ, ГОРОД ШИЛКА	51.85262, 116.032735
855	Муниципальный район «Шилкинский район»	76654000	ИП Налимов В.Н.	752700005665	47.3	КРАЙ ЗАБАЙКАЛЬСКИЙ, РАЙОН ШИЛКИНСКИЙ, ГОРОД ШИЛКА	51.85262, 116.032735
856	Муниципальный район «Шилкинский район»	76654000	ИП Чендемерова О.Н.	752700038004	47.1	КРАЙ ЗАБАЙКАЛЬСКИЙ, РАЙОН ШИЛКИНСКИЙ, ГОРОД ШИЛКА	51.85262, 116.032735
857	Муниципальный район «Шилкинский район»	76654000	ИП Шафранская С.А.	752704885442	55.1	КРАЙ ЗАБАЙКАЛЬСКИЙ, РАЙОН ШИЛКИНСКИЙ, ГОРОД ШИЛКА	51.85262, 116.032735
858	Муниципальный район «Шилкинский район»	76654000	ИП Швырёва А.А.	7527011633135	47.2	Шилкинский муниципальный район	51.852620, 116.032735
859	Муниципальный район «Шилкинский район»	76654000	МДОУ д/с №110	7527006018	85.11	673370, КРАЙ ЗАБАЙКАЛЬСКИЙ, Р-Н ШИЛКИНСКИЙ, Г. ШИЛКА, УЛ. ЛЕНИНА, Д.116	51.85523, 116.038844
860	Муниципальный район «Шилкинский район»	76654000	МДОУ Детский сад № 2 "Ласточка" г.Шилка	7527007621	85.11	673370, КРАЙ ЗАБАЙКАЛЬСКИЙ, Р-Н ШИЛКИНСКИЙ, Г. ШИЛКА, УЛ. ПРОЛЕТАРСКАЯ, Д.47	51.850483, 116.030831
861	Муниципальный район «Шилкинский район»	76654000	МДОУ детский сад общеразвивающего вида № 23 "Пчелка"	7527006032	85.11	673370, КРАЙ ЗАБАЙКАЛЬСКИЙ, Р-Н ШИЛКИНСКИЙ, Г. ШИЛКА, УЛ. БАЛЯБИНА, Д.57	51.85139, 116.026537
862	Муниципальный район «Шилкинский район»	76654000	МДОУ детский сад п.Холбон	7527006353	85.11	673376, КРАЙ ЗАБАЙКАЛЬСКИЙ, Р-Н ШИЛКИНСКИЙ, ПГТ ХОЛБОН, УЛ. ИМЕНИ МАРШАЛА ЖУКОВА Г.К., Д.3	51.903481, 116.250074
863	Муниципальный район «Шилкинский район»	76654000	МДОУ ЦРР - ДЕТСКИЙ САД № 12 "ТЕРЕМОК"	7527005991	85.11	673390, КРАЙ ЗАБАЙКАЛЬСКИЙ, Р-Н ШИЛКИНСКИЙ, ПГТ ПЕРВОМАЙСКИЙ, УЛ. СТРОИТЕЛЬНАЯ, Д.9, К.А,	51.664613, 115.644726
864	Муниципальный район «Шилкинский район»	76654000	МДОУ ЦРР - детский сад №7 "Алёнушка"	7527006000	85.11	673390, КРАЙ ЗАБАЙКАЛЬСКИЙ, Р-Н ШИЛКИНСКИЙ, ПГТ ПЕРВОМАЙСКИЙ, УЛ. ПРОЛЕТАРСКАЯ, Д.38	51.663915, 115.6257
865	Муниципальный район «Шилкинский район»	76654000	МОУ Галкинская СОШ	7527006025	85.14	673388, КРАЙ ЗАБАЙКАЛЬСКИЙ, Р-Н ШИЛКИНСКИЙ, С ГАЛКИНО, УЛ. ЦЕНТРАЛЬНАЯ, Д.34	51.779685, 115.178437
866	Муниципальный район «Шилкинский район»	76654000	МОУ Номоконовская СОШ	7527006385	85.14	673364, КРАЙ ЗАБАЙКАЛЬСКИЙ, Р-Н ШИЛКИНСКИЙ, С НОМОКОНОВО, УЛ. ШКОЛЬНАЯ, Д.14	51.639702, 115.496827
867	Муниципальный район «Шилкинский район»	76654000	МОУ Первомайская ООШ № 1	7527005977	85.13	673390, КРАЙ ЗАБАЙКАЛЬСКИЙ, Р-Н ШИЛКИНСКИЙ, ПГТ ПЕРВОМАЙСКИЙ, УЛ. ЧКАЛОВА, Д.2	51.664267, 115.618917
868	Муниципальный район «Шилкинский район»	76654000	МОУ ХОЛБОНСКАЯ СОШ	7527006258	85.14	673376, КРАЙ ЗАБАЙКАЛЬСКИЙ, Р-Н ШИЛКИНСКИЙ, ПГТ ХОЛБОН, УЛ. САДОВАЯ, Д.2, К.А	51.903359, 116.246364

№ п/п	Муниципальное образование	Код ОКТМО	Наименование источника образования отходов	ИНН	ОКВЭД	Адрес источника образования отходов	Географические координаты (*)
869	Муниципальный район «Шилкинский район»	76654000	МУНИЦИПАЛЬНОЕ ДОШКОЛЬНОЕ ОБРАЗОВАТЕЛЬНОЕ УЧРЕЖДЕНИЕ ДЕТСКИЙ САД ОБЩЕРАЗВИВАЮЩЕГО ВИДА С. КАЗАНОВО	7527006120	85.11	673381, КРАЙ ЗАБАЙКАЛЬСКИЙ, Р-Н ШИЛКИНСКИЙ, С КАЗАНОВО, УЛ. ОКТЯБРЬСКОЙ РЕВОЛЮЦИИ, Д.56	51.771721, 115.861912
870	Муниципальный район «Шилкинский район»	76654000	МЧ-1	7708503727	52.24	Шилкинский муниципальный район	51.852620, 116.032735
871	Муниципальный район «Шилкинский район»	76654000	ОАО "РЖД"	7708503727	49.1	Шилкинский муниципальный район	51.852620, 116.032735
872	Муниципальный район «Шилкинский район»	76654000	Общество с ограниченной ответственностью "Арбат"	7527008294	10.71	673370, КРАЙ ЗАБАЙКАЛЬСКИЙ, Р-Н ШИЛКИНСКИЙ, Г. ШИЛКА, УЛ. КОМСОМОЛЬСКАЯ, Д.167	51.862721, 116.013556
873	Муниципальный район «Шилкинский район»	76654000	Общество с ограниченной ответственностью "Золото Дельмачик"	7527009033	07.29.41	673390, КРАЙ ЗАБАЙКАЛЬСКИЙ, Р-Н ШИЛКИНСКИЙ, ПГТ ПЕРВОМАЙСКИЙ, УЛ. СТРОИТЕЛЬНАЯ, Д. 3	51.670517, 115.644708
874	Муниципальный район «Шилкинский район»	76654000	Общество с ограниченной ответственностью "ОНИКС"	7527008470	47.73	673390, КРАЙ ЗАБАЙКАЛЬСКИЙ, Р-Н ШИЛКИНСКИЙ, ПГТ ПЕРВОМАЙСКИЙ, УЛ. ПРОМЫШЛЕННАЯ, Д.5	51.6831, 115.673679
875	Муниципальный район «Шилкинский район»	76654000	ОБЩЕСТВО С ОГРАНИЧЕННОЙ ОТВЕТСТВЕННОСТЬЮ "РЕМОНТНО-МЕХАНИЧЕСКИЙ ЗАВОД"	7536171755	-	673390, КРАЙ ЗАБАЙКАЛЬСКИЙ, Р-Н ШИЛКИНСКИЙ, ПГТ ПЕРВОМАЙСКИЙ, УЛ. ИНДУСТРИАЛЬНАЯ, Д. 1, СТР. 1	51.6831, 115.673679
876	Муниципальный район «Шилкинский район»	76654000	ООО "ЖКХ" пгт.Первомайский	7527009467	68.32.1	673390, КРАЙ ЗАБАЙКАЛЬСКИЙ, Р-Н ШИЛКИНСКИЙ, ПГТ ПЕРВОМАЙСКИЙ, УЛ. СТРОИТЕЛЬНАЯ, Д. 3	51.670517, 115.644708
877	Муниципальный район «Шилкинский район»	76654000	ПАО "РОССЕТИ СИБИРЬ"	2460069527	35.11	Шилкинский муниципальный район	51.852620, 116.032735
878	Муниципальный район «Шилкинский район»	76654000	Производственный перерабатывающий сельскохозяйственный кооператив "Хлебомир"	7527008262	10.71	673376, КРАЙ ЗАБАЙКАЛЬСКИЙ, Р-Н ШИЛКИНСКИЙ, ПГТ ХОЛБОН, УЛ. ОКТЯБРЬСКАЯ, Д.2	51.906815, 116.245762
879	Муниципальный район «Шилкинский район»	76654000	Публичное акционерное общество Бурятнефтепродукт	323031768	47.3	Шилкинский муниципальный район	51.852620, 116.032735
880	Муниципальный район «Шилкинский район»	76654000	Сельскохозяйственная артель "Уненкер"	7527006554	01.11.11	673383, КРАЙ ЗАБАЙКАЛЬСКИЙ, Р-Н ШИЛКИНСКИЙ, С УНЕНКЕР, УЛ. ЧКАЛОВА	51.774731, 115.354965
881	Муниципальный район «Шилкинский район»	76654000	ФГКУ комбинат «Аргунь» Росрезерва	7527002334	52.10.21	673370, КРАЙ ЗАБАЙКАЛЬСКИЙ, Г. ШИЛКА, А/Я186	51.85262, 116.032735
882	Муниципальный район «Шилкинский район»	76654000	Шилкинская дистанция пути ПЧ-6	7708503727	60.1	Шилкинский муниципальный район	51.852620, 116.032735

(*) Указаны координаты административного центра муниципального образования при отсутствии точного адреса источника образования отходов

Данные о количестве образованных, обработанных, утилизируемых, обезвреживаемых и размещаемых отходов I уровня опасности на территории Забайкальского края в 2019 - 2020 гг. (по данным статистической отчетности за 2019 год), млн

Таблица 1. Структура по образованию, обработке, утилизации, обезвреживанию, размещению отходов I уровня опасности в муниципальных образованиях (с учетом отходов, сданных на обработку и переработку в другие субъекты Российской Федерации)

№ строки	Код ФККО	Наименование отхода	Класс опасности	Плановые показатели по образованию отхода	Образование отходов по отчетным годам										Утилизация отходов				Обезвреживание отходов	Переработка отходов (по регламенту ФКО)	Переработка отходов (за исключением ФКО) другими субъектами субъектов						Размещение отходов на полигонах в субъектах		Планируемые отходы на конец отчетного года					
					2019 г.		2020 г.		всего	в том числе:		всего	в том числе:		всего	в том числе:		всего			в том числе:		всего	в том числе:										
					факт	план	факт	план		по вторичному применению (рециклинг)	предприятия по обработке		всего	по вторичному применению (рециклинг)		предприятия по обработке	всего				по вторичному применению (рециклинг)	предприятия по обработке			всего	по вторичному применению (рециклинг)	предприятия по обработке							
А	Б	В	Г	1	2	3	4	5	6	7	8	9	10	11	12	13	14	15	16	17	18	19	20	21	22	23	24	25	26	27	28	29		
				546 304 303,33	230 251 715,61	10 892,67	0,00	0,00	0,00	0,00	0,00	0,00	474,05	197 942 224,12	108 912 981,84	170,33	223,26	12 493,27	11 324,53	0,00	3 302 461,49	0,00	4 581,66	0,00	165,72	0,00	56 090,82	0,00	0,00	29 439 125,08	1 867 162,41	535 242 826,54		
1	1 12 10 02 23 5	ботва от картофеля, другие пищевые растительные остатки при свершении уборки, за исключением земли	5	0,00	2,77	0,00	0,00	0,00	-	-	-	-	0,00	0,00	0,00	0,00	0,00	0,00	-	0,00	-	0,00	-	0,00	-	-	-	2,77	-	-	0,00	0,00	0,00	
2	1 12 11 01 33 4	мелко фракционный остаток от сортировки отходов	4	0,00	2,10	0,00	0,00	0,00	-	-	-	-	0,00	0,00	0,00	0,00	0,00	0,00	-	0,00	-	0,00	-	0,00	-	-	-	2,10	-	-	0,00	0,00	0,00	
3	1 12 51 01 33 3	мелко фракционный остаток от сортировки отходов	3	0,00	4 500,00	0,00	0,00	0,00	-	-	-	-	0,00	4 500,00	4 500,00	0,00	0,00	0,00	0,00	-	0,00	-	0,00	-	0,00	-	-	-	0,00	-	-	0,00	0,00	0,00
4	1 12 51 02 29 4	мелко фракционный остаток от сортировки отходов	4	2 543,20	6 364,37	0,00	0,00	0,00	-	-	-	-	0,00	1 092,37	1 092,37	0,00	0,00	0,00	0,00	-	7 815,20	-	0,00	-	0,00	-	-	-	0,00	-	-	0,00	0,00	0,00
5	1 12 71 01 33 3	лом стальной арматуры	3	0,00	219,80	0,00	0,00	0,00	-	-	-	-	0,00	919,80	919,80	0,00	0,00	0,00	0,00	-	0,00	-	0,00	-	0,00	-	-	-	0,00	-	-	0,00	0,00	0,00
6	1 12 71 02 29 4	лом стальной арматуры	4	0,00	248,35	0,00	0,00	0,00	-	-	-	-	0,00	0,00	0,00	0,00	0,00	0,00	0,00	-	248,35	-	0,00	-	0,00	-	-	-	0,00	-	-	0,00	0,00	0,00
7	1 12 71 02 29 4	лом стальной арматуры	4	0,00	1,20	0,00	0,00	0,00	-	-	-	-	0,00	1,20	1,20	0,00	0,00	0,00	0,00	-	0,00	-	0,00	-	0,00	-	-	-	0,00	-	-	0,00	0,00	0,00
8	1 52 11 01 21 5	отходы стальные, листовые, термическая обработка	5	0,00	2 871,33	0,00	0,00	0,00	-	-	-	-	0,00	2 329,98	1 320,60	0,00	0,00	0,00	0,00	-	124,55	-	0,00	-	0,00	-	-	-	423,30	-	-	0,00	0,98	0,00
9	1 52 11 02 21 5	отходы стальные, листовые, термическая обработка	5	0,00	284,81	0,00	0,00	0,00	-	-	-	-	0,00	283,91	358,32	0,00	0,00	0,00	0,00	-	1,80	-	0,00	-	0,00	-	-	-	0,00	-	-	0,00	0,00	0,00
10	1 52 11 03 23 5	отходы стальные, листовые, термическая обработка	5	0,00	6,00	0,00	0,00	0,00	-	-	-	-	0,00	0,00	0,00	0,00	0,00	0,00	0,00	-	0,00	-	0,00	-	0,00	-	-	-	0,00	-	-	0,00	0,00	0,00
11	1 52 11 04 21 5	отходы стальные, листовые, термическая обработка	5	0,00	0,00	0,00	0,00	0,00	-	-	-	-	0,00	0,00	0,00	0,00	0,00	0,00	0,00	-	0,00	-	0,00	-	0,00	-	-	-	0,00	-	-	0,00	0,00	0,00
12	1 54 11 01 21 5	отходы металлоемкой продукции (скорость, давление, обжим стенов)	5	0,00	12,80	0,00	0,00	0,00	-	-	-	-	0,00	12,80	12,80	0,00	0,00	0,00	0,00	-	0,00	-	0,00	-	0,00	-	-	-	0,00	-	-	0,00	0,00	0,00
13	2 09 11 03 20 5	свалочные поливные порошки (кременевые, карбонатные, гипсовые)	5	0,00	1 719 480,00	0,00	0,00	0,00	-	-	-	-	0,00	1 719 480,00	0,00	0,00	0,00	0,00	0,00	-	0,00	-	0,00	-	0,00	-	-	-	0,00	-	-	0,00	0,00	0,00
14	2 09 11 09 20 5	свалочные поливные порошки в смеси с другими отходами	5	11 531 933,00	40 684 030,28	0,00	0,00	0,00	-	-	-	-	0,00	40 175 000,00	0,00	0,00	0,00	0,00	0,00	-	0,28	-	0,00	-	0,00	-	-	-	460 000,00	-	-	604 000,00	12 041 033,00	
15	2 09 12 01 40 5	свалочные поливные порошки (практически чистые)	5	11 667 668,00	4 037 090,00	0,00	0,00	0,00	-	-	-	-	0,00	7 660 800,00	6 629 000,00	0,00	0,00	0,00	0,00	-	0,00	-	0,00	-	0,00	-	-	-	2 898 140,00	-	-	8 344 558,00		
16	2 09 12 09 40 5	свалочные поливные порошки (практически чистые)	5	243 115 077,30	17 021 513,00	0,00	0,00	0,00	-	-	-	-	0,00	17 021 513,00	0,00	0,00	0,00	0,00	0,00	-	0,00	-	0,00	-	0,00	-	-	-	0,00	-	-	243 115 077,30		
17	2 09 13 01 39 5	свалочные поливные порошки (практически чистые)	5	0,00	471,84	0,00	0,00	0,00	-	-	-	-	0,00	471,84	0,00	0,00	0,00	0,00	0,00	-	0,00	-	0,00	-	0,00	-	-	-	0,00	-	-	0,00	0,00	0,00
18	2 09 13 09 39 5	свалочные поливные порошки в смеси с другими отходами	5	0,00	5 310 540,00	0,00	0,00	0,00	-	-	-	-	0,00	2 655 270,00	2 655 270,00	0,00	0,00	0,00	0,00	-	0,00	-	0,00	-	0,00	-	-	-	0,00	-	-	0,00	2 655 270,00	
19	2 09 19 09 39 5	свалочные поливные порошки в смеси с другими отходами	5	70 644 459,40	145 372 308,59	0,00	0,00	0,00	-	-	-	-	0,00	121 256 280,19	92 237 566,53	0,00	0,00	0,00	0,00	-	10 830,00	-	0,00	-	0,00	-	-	-	24 480 660,40	-	-	94 749 657,80		
20	2 11 33 01 31 5	отходы порошков при производстве углеродного сырья в тапело-рольных печах и окислительных печах	3	0,00	3 210 762,50	0,00	0,00	0,00	-	-	-	-	0,00	0,00	0,00	0,00	0,00	0,00	0,00	-	3 210 762,50	-	0,00	-	0,00	-	-	-	0,00	-	-	0,00	0,00	0,00
21	2 22 12 01 39 5	отходы (кварты) обработки металлов черных	3	785,00	708 458,37	0,00	0,00	0,00	-	-	-	-	0,00	0,00	0,00	0,00	0,00	0,00	0,00	-	0,00	-	0,00	-	0,00	-	-	-	827,00	-	-	709 243,57		
22	2 22 41 01 39 5	отходы (кварты) черновой обработки металлов черных	5	1 453 661,14	1 189 557,50	0,00	0,00	0,00	-	-	-	-	0,00	0,00	0,00	0,00	0,00	0,00	0,00	-	0,00	-	0,00	-	0,00	-	-	-	851 449,50	-	-	338 108,00	2 645 218,64	
23	2 22 41 08 39 5	отходы (кварты) черновой обработки металлов черных	5	267 123,30	930 500,00	0,00	0,00	0,00	-	-	-	-	0,00	0,00	0,00	0,00	0,00	0,00	0,00	-	0,00	-	0,00	-	0,00	-	-	-	200 000,00	-	-	730 500,00	1 217 623,30	
24	2 22 41 11 40 5	отходы (кварты) черновой обработки металлов черных	5	6 786 290,00	1 961 060,00	0,00	0,00	0,00	-	-	-	-	0,00	1 191 110,00	1 191 110,00	0,00	0,00	0,00	0,00	-	0,00	-	0,00	-	0,00	-	-	-	0,00	-	-	0,00	0,00	7 556 240,00
25	2 31 11 01 21 5	отходы (кварты) черновой обработки металлов черных	5	0,00	0,00	0,00	0,00	0,00	-	-	-	-	0,00	0,00	0,00	0,00	0,00	0,00	0,00	-	0,00	-	0,00	-	0,00	-	-	-	0,00	-	-	0,00	0,00	0,00
26	2 31 11 02 40 5	отходы (кварты) черновой обработки металлов черных	5	0,00	6,00	0,00	0,00	0,00	-	-	-	-	0,00	0,00	0,00	0,00	0,00	0,00	0,00	-	0,00	-	0,00	-	0,00	-	-	-	0,00	-	-	0,00	0,00	0,00
27	2 31 11 05 42 4	отходы (кварты) черновой обработки металлов черных	4	0,00	1,80	0,00	0,00	0,00	-	-	-	-	0,00	0,00	0,00	0,00	0,00	0,00	0,00	-	0,00	-	0,00	-	0,00	-	-	-	0,00	-	-	1,80	1,80	
28	2 90 10 12 59 5	шлаки буровые при бурении, связанные с геолого-разведочными работами в области изучения недр, практически чистые	5	238,30	0,00	0,00	0,00	0,00	-	-	-	-	0,00	0,00	0,00	0,00	0,00	0,00	0,00	-	238,30	-	0,00	-	0,00	-	-	-	0,00	-	-	0,00	0,00	0,00
29	2 99 10 03 20 5	свалочные поливные порошки (практически чистые)	5	303 775,70	139 174,00	0,00	0,00	0,00	-	-	-	-	0,00	0,00	0,00	0,00	0,00	0,00	0,00	-	0,00	-	0,00	-	0,00	-	-	-	139 174,00	-	-	242 849,70		
30	2 99 10 19 20 5	свалочные поливные порошки (практически чистые)	5	156 170 728,00	120 419,00	0,00	0,00	0,00	-	-	-	-	0,00	0,00	0,00	0,00	0,00	0,00	0,00	-	0,00	-	0,00	-	0,00	-	-	-	13 500,00	-	-	156 241 147,00		
31	3 01 11 8 11 72 4	отходы (кварты) из различных материалов в смеси, за исключением пищевых отходов биологического происхождения	4	0,00	12,89	0,00	0,00	0,00	-	-	-	-	0,00	0,00	0,00	0,00	0,00	0,00	0,00	-	12,89	-	0,00	-	0,00	-	-	-	0,00	-	-	0,00	0,00	0,00
32	3 01 14 01 39 4	отходы из жироотделителей, содержащие растительные жировые продукты	4	0,00	1,80	0,00	0,00	0,00	-	-	-	-	0,00	0,00	0,00	0,00	0,00	0,00	0,00	-	0,00	-	0,00	-	0,00	-	-	-	0,00	-	-	0,00	0,00	0,00
33	3 01 16 11 42 5	шлаки (кварты) черновой обработки металлов черных	5	0,00																														

№ строки	Код ФККО	Вид отходов	Класс опасности	Наименование отходов по отчетному году	Образование отходов за отчетный год	Поступление отходов из других хозяйствующих субъектов			Поступление отходов из отходов с объектами		Образование отходов после обработки и других видов отходов за отчетный год	Обработка отходов	Утилизировано отходов		Сжигание отходов	Перевозка ТКО на свалочный полигон	Перевозка отходов для использования ТКО) другим хозяйствующим субъектам										Перевозка отходов (кроме ТКО) на объектах области	Размещение отходов на эксплуатационных объектах	Новые отходы на конец отчетного года		
						итого	из других субъектов РФ	по заказу из других государств	всего	из других субъектов РФ			для повторного применения (рециклинга)	применяемые для производства			всего	для утилизации	для обработки		для использования		для использования		всего	из них в других субъектах РФ				всего	из них в других субъектах РФ
																			всего	из них в других субъектах РФ	всего	из них в других субъектах РФ	всего	из них в других субъектах РФ							
А	Б	В	Г	Д	Е	З	И	К	Л	М	Н	О	П	Р	С	Т	У	Ф	Х	Ц	Ч	Ш	Щ	Ъ	Ы	Э	Ю	Я			
40	3 01 179 04 10 3	древесные комбикорочки обработанные	3	0,00	0,00	0,00	-	0,00	-	-	0,00	0,00	0,00	0,00	0,00	0,00	-	0,00	-	0,00	-	0,00	-	0,00	-	0,00	-	0,00	0,00	0,00	0,00
41	3 01 129 05 29 3	сортимент из корунных лиц	3	0,00	30,90	0,00	-	0,00	-	-	0,00	30,90	30,90	0,00	0,00	0,00	-	0,00	-	0,00	-	0,00	-	0,00	-	0,00	-	0,00	0,00	0,00	
42	3 01 240 02 49 3	древяные обломки осины	3	0,00	20,00	0,00	-	0,00	-	-	0,00	0,00	0,00	0,00	0,00	0,00	-	0,00	-	0,00	-	0,00	-	0,00	-	0,00	-	0,00	0,00	0,00	
43	3 01 240 02 29 3	древяные обломки (листвен.)	3	0,00	1 400,00	0,00	-	0,00	-	-	0,00	0,00	0,00	0,00	0,00	0,00	-	1 400,00	-	0,00	-	0,00	-	0,00	-	0,00	-	0,00	0,00	0,00	
44	3 03 111 01 21 3	оборудован и обрешетка строительных конструкций	3	0,00	0,15	0,00	-	0,00	-	-	0,00	0,10	0,10	0,00	0,00	0,00	-	0,00	-	0,00	-	0,00	-	0,00	-	0,00	-	0,00	0,00	0,00	
45	3 03 111 09 23 3	оборудован и обрешетка строительных конструкций	3	0,00	2,20	0,00	-	0,00	-	-	0,00	1,40	1,40	0,00	0,00	0,00	-	0,00	-	0,00	-	0,00	-	0,00	-	0,00	-	0,00	0,00	0,00	
46	3 05 105 01 21 4	отходы кожи	3	0,00	46,35	0,00	-	0,00	-	-	0,00	0,00	0,00	0,00	0,00	0,22	-	16,00	-	0,00	-	0,00	-	0,00	-	0,00	-	0,00	0,00	0,00	
47	3 05 103 02 29 4	кожа с пришивной лентой	4	0,00	0,10	0,00	-	0,00	-	-	0,00	0,00	0,00	0,00	0,00	0,00	-	0,00	-	0,00	-	0,00	-	0,00	-	0,00	-	0,00	0,00	0,00	
48	3 05 111 15 20 3	кожа с пришивной лентой при транспортировке красками, обрешетка деревянными конструкциями	3	0,00	35,60	0,00	-	0,00	-	-	0,00	0,00	0,00	0,00	0,00	0,00	-	35,60	-	0,00	-	0,00	-	0,00	-	0,00	-	0,00	0,00	0,00	
49	3 05 220 01 21 3	оборудован из натуральной чистой древесины	3	0,00	928,37	0,00	-	0,00	-	-	0,00	894,82	794,82	0,00	0,00	0,00	-	33,20	-	2,35	-	0,00	-	0,00	-	0,00	-	0,00	0,00	0,00	
50	3 05 220 02 21 3	оборудован из натуральной чистой древесины	3	0,00	16,96	0,00	-	0,00	-	-	0,00	7,00	7,00	0,00	0,00	0,00	-	9,96	-	0,00	-	0,00	-	0,00	-	0,00	-	0,00	0,00	0,00	
51	3 05 220 03 21 3	оборудован из натуральной чистой древесины	3	0,00	2,69	0,00	-	0,00	-	-	0,00	0,00	0,00	0,00	0,00	0,00	-	0,00	-	0,00	-	0,00	-	0,00	-	0,00	-	0,00	0,00	0,00	
52	3 05 220 04 21 3	оборудован из натуральной чистой древесины	3	0,00	800,10	0,00	-	0,00	-	-	0,00	761,24	361,36	0,00	2,10	0,00	0,00	-	22,24	-	0,00	-	0,00	-	0,00	-	0,00	-	0,00	0,00	0,00
53	3 05 230 01 43 3	оборудован из натуральной чистой древесины	3	0,00	320,68	0,00	-	0,00	-	-	0,00	259,49	185,99	0,00	0,00	0,00	-	33,92	-	1,75	-	0,00	-	0,00	-	0,00	-	0,00	0,00	0,00	
54	3 05 230 02 22 3	оборудован из натуральной чистой древесины	3	0,00	116,13	0,00	-	0,00	-	-	0,00	112,80	160,60	0,00	0,00	0,00	-	1,38	-	0,00	-	0,00	-	0,00	-	0,00	-	0,00	0,00	0,00	
55	3 05 291 11 20 3	оборудован из натуральной чистой древесины	3	0,00	7 710,56	0,00	-	0,00	-	-	0,00	7 664,58	2 857,04	1,90	3,36	0,00	0,00	-	1,79	-	0,00	-	0,00	-	0,00	-	0,00	-	0,00	0,00	
56	3 05 291 91 20 3	оборудован из натуральной чистой древесины	3	0,00	79,30	0,00	-	0,00	-	-	0,00	38,00	11,00	0,00	0,00	0,00	-	29,60	-	0,00	-	0,00	-	0,00	-	0,00	-	0,00	0,00	0,00	
57	3 05 311 01 42 4	оборудован из натуральной чистой древесины	4	0,00	8,93	0,00	-	0,00	-	-	0,00	0,00	0,00	0,00	0,00	0,00	-	0,00	-	0,00	-	0,00	-	0,00	-	0,00	-	0,00	0,00	0,00	
58	3 05 313 31 20 4	оборудован из натуральной чистой древесины	4	0,00	3,22	0,00	-	0,00	-	-	0,00	0,00	0,00	0,00	0,00	0,00	-	3,22	-	0,00	-	0,00	-	0,00	-	0,00	-	0,00	0,00	0,00	
59	3 08 241 01 21 4	оборудован из натуральной чистой древесины	4	0,00	0,00	0,00	-	0,00	-	-	0,00	0,00	0,00	0,00	0,00	0,00	-	0,00	-	0,00	-	0,00	-	0,00	-	0,00	-	0,00	0,00	0,00	
60	3 12 221 01 49 4	оборудован из натуральной чистой древесины	4	0,00	1 363,30	0,00	-	0,00	-	-	0,00	0,00	0,00	0,00	0,00	0,00	-	0,00	-	0,00	-	0,00	-	0,00	-	0,00	-	0,00	0,00	1 363,30	
61	3 31 151 02 20 3	оборудован из натуральной чистой древесины	3	0,00	0,10	1,30	0,00	-	0,00	-	0,00	0,00	0,00	0,00	0,00	0,00	-	0,12	-	0,00	-	0,00	-	0,00	-	0,00	-	0,00	0,00	0,30	
62	3 41 480 01 30 3	оборудован из натуральной чистой древесины	3	0,00	0,89	0,00	-	0,00	-	-	0,00	0,00	0,00	0,00	0,00	0,00	-	0,00	-	0,00	-	0,00	-	0,00	-	0,00	-	0,00	0,00	0,00	
63	3 41 981 01 20 3	оборудован из натуральной чистой древесины	3	0,00	2,54	0,00	-	0,00	-	-	0,00	0,10	0,00	0,00	0,00	0,00	-	0,23	-	0,00	-	0,00	-	0,00	-	0,00	-	0,00	0,00	0,00	
64	3 42 110 01 20 3	оборудован из натуральной чистой древесины	3	0,00	6,49	0,00	-	0,00	-	-	0,00	0,00	0,00	0,00	0,00	0,00	-	3,46	-	0,00	-	0,00	-	0,00	-	0,00	-	0,00	0,00	0,00	
65	3 43 210 01 20 3	оборудован из натуральной чистой древесины	3	0,00	533,60	0,00	-	0,00	-	-	0,00	533,60	533,60	0,00	0,00	0,00	-	0,00	-	0,00	-	0,00	-	0,00	-	0,00	-	0,00	0,00	0,00	
66	3 46 280 01 20 3	оборудован из натуральной чистой древесины	3	0,00	7,70	0,00	-	0,00	-	-	0,00	7,70	0,00	0,00	0,00	0,00	-	0,00	-	0,00	-	0,00	-	0,00	-	0,00	-	0,00	0,00	0,00	
67	3 46 200 02 20 3	оборудован из натуральной чистой древесины	3	0,00	162,00	0,00	-	0,00	-	-	0,00	0,00	0,00	0,00	0,00	0,00	-	0,00	-	0,00	-	0,00	-	0,00	-	0,00	-	0,00	0,00	0,00	
68	3 57 031 11 20 4	оборудован из натуральной чистой древесины	4	0,00	66,24	0,00	-	0,00	-	-	0,00	0,00	0,00	0,00	0,00	0,00	-	0,00	-	0,00	-	0,00	-	0,00	-	0,00	-	0,00	0,00	0,00	
69	3 57 150 01 49 4	оборудован из натуральной чистой древесины	4	0,00	228,50	412,60	0,00	-	0,00	-	0,00	0,00	0,00	0,00	0,00	0,00	-	0,00	-	0,00	-	0,00	-	0,00	-	0,00	-	0,00	0,00	0,00	
70	3 57 191 33 42 4	оборудован из натуральной чистой древесины	4	0,00	0,26	0,00	-	0,00	-	-	0,00	0,00	0,00	0,00	0,00	0,00	-	0,00	-	0,00	-	0,00	-	0,00	-	0,00	-	0,00	0,00	0,00	
71	3 61 212 01 22 3	оборудован из натуральной чистой древесины	3	0,00	0,01	0,00	-	0,00	-	-	0,00	0,00	0,00	0,00	0,00	0,00	-	0,01	-	0,00	-	0,00	-	0,00	-	0,00	-	0,00	0,00	0,00	
72	3 61 212 02 22 3	оборудован из натуральной чистой древесины	3	0,01	6,17	0,00	-	0,00	-	-	0,00	0,00	0,00	0,00	0,00	0,00	-	0,24	-	0,00	-	0,00	-	0,00	-	0,00	-	0,00	0,00	0,00	
73	3 61 212 03 22 3	оборудован из натуральной чистой древесины	3	1,71	139,07	0,00	-	0,00	-	-	0,00	51,03	0,00	0,00	0,00	0,00	2,40	-	50,79	-	0,00	-	0,00	-	0,00	-	0,00	-	0,00	0,00	31,07
74	3 61 212 06 22 3	оборудован из натуральной чистой древесины	3	0,00	0,80	0,00	-	0,00	-	-	0,00	0,00	0,00	0,00	0,00	0,00	-	0,00	-	0,00	-	0,00	-	0,00	-	0,00	-	0,00	0,00	0,00	
75	3 61 212 07 22 3	оборудован из натуральной чистой древесины	3	0,00	0,01	0,00	-	0,00	-	-	0,00	0,00	0,00	0,00	0,00	0,00	-	0,01	-	0,00	-	0,00	-	0,00	-	0,00	-	0,00	0,00	0,00	
76	3 61 221 02 42 4	оборудован из натуральной чистой древесины	4	0,00	9,90	0,00	-	0,00	-	-	0,00	0,00	0,00	0,00	0,00	0,00	-	0,00	-	0,00	-	0,00	-	0,00	-	0,00	-	0,00	0,00	0,00	
77	4 02 110 01 62 4	оборудован из натуральной чистой древесины	4	0,00	3,20	0,00	-	0,00	-	-	0,00	0,00	0,00	0,00	0,00	0,00	-	2,87	-	0,00	-	0,00	-	0,00	-	0,00	-	0,00	0,00	0,33	
78	4 02 131 01 62 3	оборудован из натуральной чистой древесины	3	0,00	0,40	0,00	-	0,00	-	-	0,00	0,40	0,40	0,00	0,00	0,00															

№ строки	Код ФККО	Вид отходов	Класс опасности	Наименование отходов по начальному отчету о газах	Обращение с отходами за отчетный год	Поступление отходов из других хозяйствующих субъектов			Поступление отходов с объектами объектов	Образование отходов при обработке и других видов отходов	Обработка отходов	Утилизировано отходов		Обезврежено отходов	Переведено ТКО региональной свалки	Переведены отходы (за исключением ТКО) другим хозяйствующим субъектам						Размещение отходов на территории субъектов		Наименование отходов по окончанию отчетного года			
						всего	из них:	для повторного применения (рециклинг)				предназначены для переработки и обработки	для обработки			для использования		для использования		Переведены отходы (кроме ТКО) на собственные объекты		квартальные	запланированные				
													всего			из них из других субъектов РФ	всего	из них из других субъектов РФ	всего	из них из других субъектов РФ	всего				из них из других субъектов РФ		
А	Б	В	Г	Д	Е	З	И	К	Л	М	Н	О	П	Р	С	Т	У	Ф	Х	Ц	Ч	Ш	Щ	Ъ	Ы	Э	
171	4 62 01 14 20 4	лом и отходы, содержащие просверленные металлические изделия, в виде изделий, кусков, с преимущественным содержанием алюминия, оловя, меди и никеля	4	0,00	0,20	0,00	0,00	-	-	-	0,00	0,00	0,00	0,00	0,00	0,00	-	0,20	-	0,00	-	0,00	-	-	0,00	0,00	0,00
172	4 62 01 02 20 4	лом и отходы, содержащие просверленные изделия и образцы металлов и сплавов	4	0,00	0,32	0,00	0,00	-	-	-	0,00	0,00	0,00	0,00	0,00	0,00	-	0,32	-	0,00	-	0,00	-	-	0,00	0,00	0,00
173	4 62 100 01 20 3	лом и отходы меди различных, содержащих медные сплавы, в виде изделий, кусков, просверленных	3	0,00	9,83	0,00	0,00	-	-	-	0,00	0,00	0,00	0,00	0,00	4,65	-	4,76	-	0,00	-	0,00	-	-	0,00	0,00	0,43
174	4 62 110 02 21 3	лом и отходы металлов в жидкой форме (легированные)	3	0,00	164,34	0,00	0,00	-	-	-	0,00	0,00	0,00	0,00	0,00	59,82	-	93,18	-	0,05	-	0,00	-	-	0,00	0,00	11,29
175	4 62 110 99 20 3	лом и отходы меди (просверленные металлы)	3	0,00	0,33	0,04	0,00	-	-	-	0,00	0,04	0,00	0,00	0,00	0,00	-	0,23	-	0,00	-	0,00	-	-	0,00	0,00	0,00
176	4 62 130 01 31 3	лом и отходы изделий из бронзы (легированные)	3	0,00	0,00	0,00	0,00	-	-	-	0,00	0,00	0,00	0,00	0,00	0,00	-	0,00	-	0,00	-	0,00	-	-	0,00	0,00	0,00
177	4 62 130 99 30 3	лом и отходы бронзы (легированные)	3	0,00	0,00	0,00	0,00	-	-	-	0,00	0,00	0,00	0,00	0,00	0,00	-	0,00	-	0,00	-	0,00	-	-	0,00	0,00	0,32
178	4 62 140 99 20 3	лом и отходы латуни (легированные)	3	0,00	0,00	0,00	0,00	-	-	-	0,00	0,00	0,00	0,00	0,00	0,00	-	0,00	-	0,00	-	0,00	-	-	0,00	0,00	0,00
179	4 62 200 01 31 3	лом и отходы цинковых и цинковых сплавов (легированные) (кроме лома (легированных) металлов)	3	0,00	12,25	0,00	0,00	-	-	-	0,00	0,00	0,00	0,00	0,00	12,14	-	0,01	-	0,00	-	0,00	-	-	0,00	0,00	0,10
180	4 62 200 02 31 3	лом электротехнических изделий из алюминия (провода, голые жилы кабелей и проводов, шпаны проводящих устройств, трансформаторы, пыльники и др.)	3	0,00	7,84	0,00	0,00	-	-	-	0,00	0,00	0,00	0,00	0,00	-	-	5,84	-	0,00	-	2,00	-	-	0,00	0,00	0,00
181	4 62 200 06 20 3	лом и отходы алюминия (легированные)	3	0,00	118,95	16,65	0,00	-	-	-	0,00	1,32	0,00	0,00	0,00	0,42	-	13,35	-	0,00	-	0,00	-	-	0,00	0,00	120,51
182	4 62 400 02 21 3	лом и отходы свинца в жидкой форме (легированные)	3	0,00	184,25	50,70	0,00	-	-	-	50,70	0,00	0,00	0,00	0,00	53,95	-	114,40	-	0,00	-	0,00	-	-	0,00	0,00	66,60
183	4 62 400 03 20 3	лом изделий (легированные)	3	0,00	1,09	0,00	0,00	-	-	-	0,00	0,00	0,00	0,00	0,00	-	-	1,09	-	0,00	-	0,00	-	-	0,00	0,00	0,00
184	4 62 400 99 20 3	отходы, содержащие свинец (в том числе свинец отливок свинца), легированные	3	0,00	0,00	168,25	0,00	-	-	-	168,25	0,00	0,00	0,00	0,00	0,00	-	0,00	-	0,00	-	0,00	-	-	0,00	0,00	168,25
185	4 68 101 02 20 4	лом и отходы черных металлов, легированных нефтепродуктами (содержание нефтепродуктов менее 15%)	4	0,00	3,85	0,00	0,00	-	-	-	0,00	0,00	0,00	0,00	0,00	-	-	3,85	-	0,00	-	0,00	-	-	0,00	0,00	0,00
186	4 68 111 02 31 4	лом из черных металлов, легированных нефтепродуктами (содержание нефтепродуктов менее 15%)	4	0,00	2,46	0,00	0,00	-	-	-	0,00	0,00	0,00	0,00	0,00	-	-	0,00	-	0,00	-	2,46	-	-	0,00	0,00	0,00
187	4 68 112 01 31 3	лом из черных металлов, легированных высокопрочными материалами (содержание 5% и более)	3	0,00	0,92	0,00	0,00	-	-	-	0,00	0,00	0,00	0,00	0,00	-	-	0,92	-	0,00	-	0,00	-	-	0,00	0,00	0,00
188	4 68 112 02 31 4	лом из черных металлов, легированных высокопрочными материалами (содержание менее 5%)	4	0,00	1,77	0,02	0,00	-	-	-	0,00	0,02	0,00	0,00	0,00	0,08	-	0,29	-	0,00	-	0,00	-	-	0,00	0,00	0,00
189	4 68 115 21 31 4	лом из черных металлов, легированных высокопрочными материалами (содержание высокопрочных сталей)	4	0,00	0,23	0,00	0,00	-	-	-	0,00	0,00	0,00	0,00	0,00	0,00	-	0,00	-	0,00	-	0,00	-	-	0,00	0,00	0,00
190	4 68 201 01 20 3	лом и отходы алюминия, меди и ее сплавов в смеси, легированные нефтепродуктами	3	0,05	0,13	0,00	0,00	-	-	-	0,00	0,00	0,00	0,00	0,00	-	-	0,18	-	0,00	-	0,00	-	-	0,00	0,00	0,00
191	4 68 201 11 29 4	лом и отходы цветных металлов (легированные) с преимущественным содержанием алюминия, олова и меди, легированные нефтепродуктами (содержание нефтепродуктов менее 15%)	4	0,00	0,53	0,00	0,00	-	-	-	0,00	0,00	0,00	0,00	0,00	-	-	0,53	-	0,00	-	0,00	-	-	0,00	0,00	0,00
192	4 71 101 01 31 2	лом из ртутных, ртуть-кадмиевых, люминофорных, утилизированных потребительских изделий	1	0,75	7,04	20,03	0,00	-	-	-	0,00	20,03	0,00	10,00	0,00	0,00	-	4,75	-	1,78	-	0,00	-	-	0,00	0,00	1,26
193	4 72 302 01 31 2	отходы насос гидравлических, содержащих гидролиз	2	0,00	0,88	0,00	0,00	-	-	-	0,00	0,00	0,00	0,00	0,00	-	-	0,88	-	0,00	-	0,00	-	-	0,00	0,00	0,00
194	4 81 201 01 32 4	системный блок компьютер, утилизированный в соответствии с требованиями	4	0,00	0,36	1,10	0,00	-	-	-	0,00	1,10	0,00	0,00	0,00	0,00	-	0,36	-	0,00	-	0,00	-	-	0,00	0,00	0,00
195	4 81 202 01 32 4	принтеры, сканеры, многофункциональные устройства (МФУ), утилизированные в соответствии с требованиями	4	0,00	0,16	1,00	0,00	-	-	-	0,00	1,00	0,00	0,00	0,00	0,00	-	0,16	-	0,00	-	0,00	-	-	0,00	0,00	0,00
196	4 81 203 02 32 4	картриджи печатающих устройств с содержанием тонера менее 7% от общего	4	0,00	0,60	3,26	0,00	-	-	-	0,00	3,26	0,00	0,00	0,00	0,00	-	0,29	-	0,00	-	0,00	-	-	0,00	0,00	0,01
197	4 81 204 01 32 4	календарь, календарь-планировщик с содержанием краски, утилизированный в соответствии с требованиями	4	0,00	0,37	0,50	0,00	-	-	-	0,00	0,50	0,00	0,00	0,00	0,20	-	0,05	-	0,00	-	0,00	-	-	0,00	0,00	0,01
198	4 81 205 01 32 4	мониторы компьютерные, утилизированные в соответствии с требованиями	4	0,00	0,02	0,00	0,00	-	-	-	0,00	0,00	0,00	0,00	0,00	-	-	0,02	-	0,00	-	0,00	-	-	0,00	0,00	0,00

№ строки	Код ФККСТ	Наименование	Класс отходов	Наименование по перечню отходов	Объем отходов за отчетный год	Поступление отходов из других хозяйствующих субъектов		Поступление отходов с собственных объектов		Образование отходов из других видов отходов за отчетный год	Обработка отходов	Утилизировано отходов		Объемные отходы	Передача ТКО региональному оператору	Передача отходов (за исключением ТКО) другим хозяйствующим субъектам								Передача отходов (включая ТКО) на собственные объекты		Полученные отходы на хозяйствующие объекты		Наименование отходов за отчетный год					
						по месту		из иных субъектов РФ				по месту				из иных субъектов РФ		по месту		из иных субъектов РФ		по месту		из иных субъектов РФ		по месту	из иных субъектов РФ		по месту	из иных субъектов РФ			
						по месту	из иных субъектов РФ	по месту	из иных субъектов РФ			по месту	из иных субъектов РФ			по месту	из иных субъектов РФ	по месту	из иных субъектов РФ	по месту	из иных субъектов РФ	по месту	из иных субъектов РФ										
А	Б	В	Г	И	2	3	4	5	6	7	8	9	10	11	12	13	14	15	16	17	18	19	20	21	22	23	24	25	26	27	28	29	
233	7.21.100.02.39.5	осадок очистных сооружений канализации (линейный) канализация промышленная	5	0,13	0,80	0,00	-	0,00	-	-	-	0,00	0,00	0,00	0,00	0,00	0,00	0,00	-	0,00	-	0,40	-	0,00	-	0,53	-	-	-	0,00	0,00	0,00	
234	7.21.800.01.39.4	отходы (шлак) при очистке осей, железных дорог (линейный) канализация	4	0,00	1,70	0,00	-	0,00	-	-	-	0,00	0,00	0,00	0,00	0,00	0,00	-	1,70	-	0,00	-	0,00	-	0,00	-	-	-	-	0,00	0,00	0,00	
235	7.21.800.02.39.5	отходы (шлак) при очистке осей, железных дорог (линейный) канализация промышленная	5	0,00	68,30	0,00	-	0,00	-	-	-	0,00	0,00	0,00	0,00	0,00	0,00	0,00	-	0,00	-	0,00	-	0,00	-	68,30	-	-	-	0,00	0,00	0,00	
236	7.22.101.01.71.4	мусор с санитарных пунктов хозяйственно-бытовой и смешанной канализации муниципальных образований	4	0,00	90,67	0,00	-	0,00	-	-	-	0,00	0,00	0,00	0,00	0,00	0,00	-	1,12	-	0,00	-	89,55	-	0,00	-	-	-	-	0,00	0,00	0,00	
237	7.22.101.02.71.5	мусор с санитарных пунктов хозяйственно-бытовой и смешанной канализации промышленной канализации	5	0,00	11,27	0,00	-	0,00	-	-	-	0,00	0,00	0,00	0,00	0,00	0,00	-	0,00	-	0,00	-	1,64	-	9,63	-	-	-	-	0,00	0,00	0,00	
238	7.22.102.01.39.4	осадок с очистных при очистке хозяйственно-бытовых и смешанных сточных вод муниципальных образований	4	0,00	119,20	0,00	-	0,00	-	-	-	0,00	0,00	0,00	0,00	0,00	0,00	-	5,20	-	0,00	-	0,00	-	114,00	-	-	-	-	0,00	0,00	0,00	
239	7.22.102.02.39.5	осадок с очистных при очистке хозяйственно-бытовых и смешанных сточных вод промышленной канализации	5	2 066,60	1 702,44	0,00	-	0,00	-	-	-	0,00	1 780,00	1 780,00	0,00	0,00	0,00	0,00	-	0,00	-	0,00	-	0,00	-	4,44	-	-	-	0,00	0,00	1 984,00	
240	7.22.200.02.39.5	осадок стабилизированный биологический очистных сооружений хозяйственно-бытовых и смешанных сточных вод	5	53 073,50	10 090,16	0,00	-	0,00	-	-	-	0,00	5 006,60	5 086,60	0,00	0,00	0,00	0,00	-	0,00	-	0,00	-	0,00	-	10,76	-	-	-	0,00	0,00	58 066,30	
241	7.22.231.11.32.5	осадок (биологический) очистных сооружений хозяйственно-бытовых и смешанных сточных вод объектов с применением флокулянтов промышленной канализации	5	0,00	0,05	0,00	-	0,00	-	-	-	0,00	0,00	0,00	0,00	0,00	0,00	0,00	-	0,05	-	0,00	-	0,00	-	0,00	-	-	-	0,00	0,00	0,00	
242	7.22.319.11.39.4	отходы (осадок) осевые механической и биологической очистки хозяйственно-бытовых и смешанных сточных вод	4	0,00	3,00	0,00	-	0,00	-	-	-	0,00	0,00	0,00	0,00	0,00	0,00	0,00	-	3,00	-	0,00	-	0,00	-	0,00	-	-	-	-	0,00	0,00	0,00
243	7.22.431.12.39.5	осадок осевые механической и биологической очистки хозяйственно-бытовых и смешанных сточных вод трубопроводов стабилизированных, обвалованных, промышленных канализации	5	0,00	33,59	0,00	-	0,00	-	-	-	0,00	0,00	0,00	0,00	0,00	0,00	0,00	-	0,00	-	0,00	-	0,00	-	33,59	-	-	-	-	0,00	0,00	0,00
244	7.22.800.01.39.4	отходы (шлак) при очистке осей, железных дорог (линейный) канализация бытовая и смешанная	4	0,00	22,50	0,00	-	0,00	-	-	-	0,00	0,00	0,00	0,00	0,00	0,00	0,00	-	0,00	-	0,00	-	0,00	-	22,50	-	-	-	-	0,00	0,00	0,00
245	7.23.101.01.39.4	осадок (линейный) механической очистки нефтепродуктов сточных вод, содержащий нефтепродукты в количестве менее 15%, обвалованный	4	0,00	0,30	0,00	-	0,00	-	-	-	0,00	0,00	0,00	0,00	0,00	0,00	0,00	-	0,10	-	0,00	-	0,00	-	0,20	-	-	-	-	0,00	0,00	0,00
246	7.23.102.01.39.5	осадок механической очистки нефтепродуктов сточных вод, содержащий нефтепродукты в количестве 15% и более	3	0,00	3,99	0,00	-	0,00	-	-	-	0,00	0,00	0,00	0,00	0,00	0,00	0,00	-	3,99	-	0,00	-	0,00	-	0,00	-	-	-	-	0,00	0,00	0,00
247	7.23.102.02.39.4	осадок механической очистки нефтепродуктов сточных вод, содержащий нефтепродукты в количестве менее 15%	4	0,00	0,42	0,00	-	0,00	-	-	-	0,00	0,00	0,00	0,00	0,00	0,00	0,00	-	0,42	-	0,00	-	0,00	-	0,00	-	-	-	-	0,00	0,00	0,00
248	7.23.201.02.39.4	осадок (линейный) флокулянтной очистки нефтепродуктов сточных вод, содержащий нефтепродукты в количестве менее 15%	4	0,00	35,01	0,00	-	0,00	-	-	-	0,00	0,00	0,00	0,00	0,00	0,00	0,00	-	0,00	-	0,00	-	0,00	-	35,01	-	-	-	-	0,00	0,00	0,00
249	7.31.110.01.72.4	отходы из жилищно-коммунального (коммунального хозяйства)	4	3,30	754,55	58,99	-	0,00	-	-	-	0,00	0,00	0,00	0,00	694,11	0,00	-	0,00	-	0,00	-	0,00	-	0,00	-	26,00	-	-	-	0,00	3,00	96,73
250	7.31.200.01.72.4	мусор и смет уличный	4	0,00	155,97	0,00	-	0,00	-	-	-	0,00	0,00	0,00	0,00	116,46	0,00	-	1,10	-	0,00	-	0,00	-	0,00	-	38,31	-	-	-	0,00	0,00	0,10
251	7.31.200.02.72.5	мусор и смет от уборки парков, озера, зон массового отдыха, набережных, пляжей и других объектов благоустройства	5	0,00	53,00	0,00	-	0,00	-	-	-	0,00	0,00	0,00	0,00	0,00	0,00	0,00	-	0,00	-	0,00	-	0,00	-	53,00	-	-	-	-	0,00	0,00	0,00
252	7.31.200.03.72.5	отходы от уборки территории кладбища, кладбища	5	0,00	67,52	0,00	-	0,00	-	-	-	0,00	0,00	0,00	0,00	87,52	0,00	-	0,00	-	0,00	-	0,00	-	0,00	-	0,00	-	-	-	0,00	0,00	0,00
253	7.32.100.01.30.4	отходы (осадок) из выгребных ям	4	36,05	8 895,19	486,40	-	0,00	-	-	-	0,00	0,00	0,00	645,30	0,00	3 851,72	-	118,46	-	4 025,56	-	4,75	-	743,69	-	-	-	-	0,00	15,06	28,18	
254	7.32.101.01.30.4	отходы коммунального назначения жилищно-коммунальных объектов водопользования	4	0,00	37,50	0,00	-	0,00	-	-	-	0,00	0,00	0,00	0,00	0,00	0,00	-	0,00	-	0,00	-	0,00	-	0,00	-	37,50	-	-	-	0,00	0,00	0,00
255	7.33.100.01.72.4	мусор от официальных и бытовых помоек организаций ассоциативной (несвойственных) собственности	4	13,87	5 026,73	0,00	-	0,00	-	-	-	0,00	49,55	49,55	0,00	0,00	4 793,08	0,00	-	56,00	-	0,00	-	0,00	-	0,00	-	-	-	-	0,00	9,20	141,02
256	7.33.100.02.72.5	мусор от официальных и бытовых помоек официальной практики или полевой	5	0,00	998,28	1 274,10	-	0,00	-	-	-	0,00	0,00	0,00	0,00	2 231,38	0,00	-	0,00	-	0,00	-	0,00	-	0,00	-	0,00	-	-	-	0,00	0,00	1,00
257	7.33.210.01.72.4	мусор и смет производственных помещений муниципальных образований	4	0,27	404,41	0,00	-	0,00	-	-	-	0,00	0,00	0,00	0,00	2,61	0,00	-	242,14	-	0,00	-	0,00	-	0,00	-	159,92	-	-	-	0,00	0,00	0,00

Данные о количестве образованных, обработанных, утилизированных, обезвреженных и размещенных отходов I - IV классов опасности на территории Забайкальского края в 2019 - 2020 гг. (по данным статистической отчетности за 2019 год), тонн

Раздел II. Сведения об образовании, обработке, утилизации, обезвреживании, размещении отходов промышленного и коммунального назначения, предоставляемые региональными операторами, осуществляющими деятельность с объектами коммунального назначения

№ строки	Код ФККО	Наименование	Платитель ТКО (назначенный субъект РФ)	Обращения с ТКО за отчетный год	Поступление ТКО от других хозяйствующих субъектов, находящихся в субъекте РФ		Образование ТКО после обработки на отчетный год (отходы после обработки ТКО)					Обработано ТКО		Утилизировано ТКО		Объемная доля ТКО	Передача ТКО региональным оператором другим оператором		Передача ТКО региональным оператором другим оператором (переданы отходы после обработки ТКО другим оператором)					Хранение отходов после обработки ТКО	Захоронение ТКО по эксплуатационным объектам за отчетный год		Платитель ТКО на конец отчетного года				
					всего ТКО	из графы 3		всего ТКО	из графы 6			всего ТКО	из них образовано в жилых помещениях	всего ТКО	из них для применения (рециклинга)		энергетическая утилизация	для обработки		для утилизации		из них для энергетического использования			для захоронения			всего ТКО	из них в других субъектах РФ		
						ТКО, образованных и жилых помещениях в субъекте РФ	ТКО, образованных в других субъектах РФ (по соглашениям)		на объектах обработки регионального оператора	на объектах оператора, осуществляющего обработку ТКО, но переданного из после обработки РО	на объектах оператора, осуществляющего обработку ТКО, но переданного из после обработки РО							всего ТКО	из них в другие субъекты РФ	всего ТКО	из них в другие субъекты РФ	всего ТКО	из них в другие субъекты РФ		всего ТКО	из них в другие субъекты РФ					
																														всего ТКО	из них в другие субъекты РФ
А	Б	В	Г	Д	Е	Ж	З	И	К	Л	М	Н	О	П	Р	С	Т	У	Ф	Х	Ц	Ч	Ш	Щ	Ъ	Ы	Э	Ю	Я		
1	4 56 100 01 51 5	образованные в результате, лом строительных образных отходов	0,00	529,18	9 977,13	9 627,13	0,00	0,00	0,00	0,00	0,00	0,00	0,00	9 682,04	0,00	0,00	0,00	0,00	0,00	0,00	0,00	0,00	0,00	0,00	0,00	0,00	0,00	0,00	0,00	0,00	
2	7 22 200 02 39 5	для стабилизации отходов биологических отходов сооружений хозяйственно-бытовых и промышленных сточных вод	0,00	317,10	0,00	0,00	-	-	-	-	0,00	0,00	0,00	0,00	-	0,00	0,00	0,00	0,00	0,00	0,00	0,00	0,00	0,00	0,00	0,00	0,00	0,00	0,00	0,00	
3	7 31 110 01 72 4	отходы из жилищно-коммунального хозяйства (кроме бытовых)	0,00	94,90	278,10	278,10	-	-	-	-	0,00	0,00	1,40	0,00	-	0,00	0,00	0,00	0,00	0,00	0,00	0,00	0,00	0,00	0,00	278,70	0,00	-	94,90	94,90	94,90
4	7 33 100 01 72 4	мусор от офисов и бытовых помещений организаций несортированный (исключая крупногабаритный)	0,00	87,18	9 699,03	9 349,03	-	-	-	-	0,00	0,00	9 680,64	0,00	-	0,00	0,00	0,00	10,00	0,00	-	-	0,00	0,00	0,00	12,81	0,00	-	82,76	0,00	82,76
5	7 33 300 02 71 5	смет с территории предприятий, промышленных объектов	0,00	25,00	0,00	0,00	-	-	-	-	0,00	0,00	0,00	0,00	-	0,00	0,00	0,00	0,00	0,00	-	-	0,00	0,00	0,00	0,00	0,00	-	25,00	0,00	25,00
6	7 47 211 01 40 4	твердые отходы от складирующей инфраструктуры отходы	0,00	4,20	0,00	0,00	-	-	-	-	0,00	0,00	0,00	0,00	-	0,00	0,00	0,00	0,00	0,00	-	-	0,00	0,00	0,00	0,00	0,00	-	4,20	0,00	4,20
7	9 20 310 01 52 5	твердые отходы строительных без материалов	0,00	0,80	0,00	0,00	-	-	-	-	0,00	0,00	0,00	0,00	-	0,00	0,00	0,00	0,00	0,00	-	-	0,00	0,00	0,00	0,00	0,00	-	0,80	0,00	0,80

ПРИЛОЖЕНИЕ А4
к территориальной схеме обращения с отходами
Забайкальского края

Прогноз образования отходов производства и потребления, за исключением ТКО (тонн)

Наименование основного вида отходов/класс опасности	Год									
	2022	2023	2024	2025	2026	2027	2028	2029	2030	2031
Отходы сельского, лесного хозяйства, рыбоводства и рыболовства										
I класс	0,00	0,00	0,00	0,00	0,00	0,00	0,00	0,00	0,00	0,00
II класс	0,00	0,00	0,00	0,00	0,00	0,00	0,00	0,00	0,00	0,00
III класс	5 049,57	5 105,12	5 140,86	5 187,12	5 233,81	5 286,15	5 339,01	5 392,40	5 451,71	5 511,68
IV класс	6 056,47	6 123,09	6 165,95	6 221,45	6 277,44	6 340,21	6 403,62	6 467,65	6 538,80	6 610,72
V класс	2 646,46	2 675,57	2 694,30	2 718,55	2 743,01	2 770,44	2 798,15	2 826,13	2 857,22	2 888,65
Отходы добычи полезных ископаемых										
I класс	0,00	0,00	0,00	0,00	0,00	0,00	0,00	0,00	0,00	0,00
II класс	0,00	0,00	0,00	0,00	0,00	0,00	0,00	0,00	0,00	0,00
III класс	0,00	0,00	0,00	0,00	0,00	0,00	0,00	0,00	0,00	0,00
IV класс	4,99	5,29	5,62	5,90	6,18	6,49	6,82	7,18	7,51	7,87
V класс	331 326 344,45	351 537 251,47	373 684 098,31	392 368 303,22	410 809 613,47	431 350 094,15	453 348 948,95	476 923 094,30	499 338 479,73	522 807 388,27
Отходы обрабатывающих производств										
I класс	0,00	0,00	0,00	0,00	0,00	0,00	0,00	0,00	0,00	0,00
II класс	0,00	0,00	0,00	0,00	0,00	0,00	0,00	0,00	0,00	0,00
III класс	0,00	0,00	0,00	0,00	0,00	0,00	0,00	0,00	0,00	0,00
IV класс	1 045,21	1 108,97	1 178,83	1 237,77	1 295,95	1 360,75	1 430,14	1 504,51	1 575,22	1 649,26
V класс	11 919,05	12 646,12	13 442,82	14 114,96	14 778,37	15 517,29	16 308,67	17 156,72	17 963,08	18 807,35
Отходы потребления, производственные и непроизводственные; материалы, изделия утратившие потребительские свойства										
I класс	23,55	23,40	23,24	23,08	22,92	22,76	22,61	22,47	22,34	22,21
II класс	47,20	46,89	46,57	46,25	45,93	45,61	45,31	45,03	44,76	44,50
III класс	2 337,06	2 321,81	2 305,90	2 289,99	2 274,07	2 258,61	2 243,82	2 229,70	2 216,25	2 203,70
IV класс	135,90	135,01	134,08	133,16	132,23	131,33	130,47	129,65	128,87	128,14
V класс	66 197,41	65 765,70	65 314,95	64 864,19	64 413,44	63 975,38	63 556,37	63 156,40	62 775,49	62 419,96

Наименование основного вида отходов/класс опасности	Год									
	2022	2023	2024	2025	2026	2027	2028	2029	2030	2031
Отходы обеспечения электроэнергией, газом и паром										
I класс	0,00	0,00	0,00	0,00	0,00	0,00	0,00	0,00	0,00	0,00
II класс	0,00	0,00	0,00	0,00	0,00	0,00	0,00	0,00	0,00	0,00
III класс	0,00	0,00	0,00	0,00	0,00	0,00	0,00	0,00	0,00	0,00
IV класс	17 125,63	17 013,95	16 897,33	16 780,72	16 664,11	16 550,78	16 442,38	16 338,91	16 240,36	16 148,39
V класс	705 518,49	700 917,43	696 113,39	691 309,34	686 505,29	681 836,57	677 370,83	673 108,08	669 048,32	665 259,22
Отходы при водоснабжении, водоотведении, деятельности по сбору, обработке, утилизации, обезвреживанию, размещению отходов										
I класс	0,00	0,00	0,00	0,00	0,00	0,00	0,00	0,00	0,00	0,00
II класс	0,00	0,00	0,00	0,00	0,00	0,00	0,00	0,00	0,00	0,00
III класс	7,36	7,31	7,26	7,21	7,16	7,11	7,06	7,02	6,98	6,94
IV класс	17 465,91	17 352,01	17 233,08	17 114,15	16 995,22	16 879,64	16 769,09	16 663,56	16 563,05	16 469,25
V класс	20 253,20	20 121,11	19 983,20	19 845,30	19 707,39	19 573,36	19 445,17	19 322,80	19 206,25	19 097,48
Отходы строительства и ремонта										
I класс	0,00	0,00	0,00	0,00	0,00	0,00	0,00	0,00	0,00	0,00
II класс	0,00	0,00	0,00	0,00	0,00	0,00	0,00	0,00	0,00	0,00
III класс	11 117,58	12 101,76	13 122,39	13 851,41	14 762,69	15 309,45	16 038,48	16 767,50	17 678,78	17 678,78
IV класс	4 197,35	4 568,92	4 954,25	5 229,48	5 573,53	5 779,95	6 055,19	6 330,43	6 674,47	6 674,47
V класс	7 638 189,55	8 314 357,14	9 015 567,99	9 516 432,88	10 142 513,99	10 518 162,65	11 019 027,54	11 519 892,43	12 145 973,54	12 145 973,54
Отходы при выполнении прочих видов деятельности										
I класс	0,00	0,00	0,00	0,00	0,00	0,00	0,00	0,00	0,00	0,00
II класс	117,59	116,82	115,22	115,22	114,42	113,64	112,90	112,19	111,51	110,88
III класс	1 464,61	1 455,06	1 435,11	1 435,11	1 425,14	1 415,45	1 406,18	1 397,33	1 388,90	1 381,03
IV класс	7 415,91	7 367,54	7 266,55	7 266,55	7 216,05	7 166,98	7 120,04	7 075,23	7 032,56	6 992,73
V класс	387,98	385,45	380,16	380,16	377,52	374,95	372,50	370,15	367,92	365,84

Реестр мест накопления ТКО по данным органов местного самоуправления

№ п/п	Данные о нахождении мест (площадок) накопления твердых коммунальных отходов							Данные об объектах мест (площадок) накопления твердых коммунальных отходов				Организация (ИПТ, оказывающая услуги по сбору и транспортированию ТКО)		Данные о точных характеристиках мест (площадок) накопления твердых коммунальных отходов						Контейнеры для несортированных отходов	Статус (существующий/планируемый)	Совместное пользование с другими объектами	Адреса строений, которые имеют площадь застройки контейнерной площадки	
	муниципальное образование	населенный пункт	улица	д/п	корпус/строение	широта	долгота	организационно-правовая форма/бюджетная организация/юридическое лицо - БО/Л, индивидуальный предприниматель - ИП, физическое лицо - Ф.Л.	для БО/Л - Полное наименование организации для ИП - Фамилия, Имя, Отчество для Ф.Л. - Фамилия, Имя, Отчество	ИНН	ОСРН	наименование	ИНН	номер контейнерной площадки	площадь	тип подстилающей поверхности	вид площадки	материал ограждения	кол-во					площадь контейнера
1	Городской округ «Город Чита»	г. Чита	1 мкр.	1, 2	-	52 024038	112 497707	н/д	н/д	-	-	-	-	6н	10	асфальт	-	-	1	0,75	-	существующая	н/д	1 мкр. 1, 2
2	Городской округ «Город Чита»	г. Чита	1 мкр.	3	-	52 020277	112 393433	н/д	н/д	-	-	-	-	6н	10	асфальт	-	-	2	1,1	-	существующая	н/д	-
3	Городской округ «Город Чита»	г. Чита	1 мкр.	8, 6, 7, 9	-	52 022769	112 491823	БО/Л	АО «Забайкалтранс»	7536105600	1097536007940	-	-	6н	18	асфальт	-	-	6	1,1	-	существующая	н/д	1 мкр. 6, 7, 9 1 мкр. 8
4	Городской округ «Город Чита»	г. Чита	1 мкр.	11, 12	-	52 02385	112 490207	БО/Л	АО «Забайкалтранс»	7536105600	1097536007940	-	-	6н	6	асфальт	-	-	2	1,1	-	существующая	н/д	1 мкр. д. 11 1 мкр. д. 12 1 мкр. д. 14 1 мкр. д. 10 1 мкр. д. 12 1 мкр. д. 15
5	Городской округ «Город Чита»	г. Чита	1 мкр.	25, 26	-	52 023295	112 493334	БО/Л	АО «Забайкалтранс»	7536105600	1097536007940	-	-	6н	6	асфальт	-	-	2	1,1	-	существующая	н/д	1 мкр. 25 1 мкр. 26 1 мкр. д. 22
6	Городской округ «Город Чита»	г. Чита	1 мкр.	28, 32	-	52 024116	112 494465	БО/Л	АО «Забайкалтранс»	7536105600	1097536007940	-	-	6н	10	асфальт	-	-	4	1,1	-	существующая	н/д	1 мкр. 27 1 мкр. 28 1 мкр. 29 1 мкр. 30 1 мкр. 31 1 мкр. 32
7	Городской округ «Город Чита»	г. Чита	1 мкр.	40	-	52 02385	112 496984	БО/Л	АО «Забайкалтранс»	7536105600	1097536007940	-	-	6н	12	асфальт	-	-	6	1,1	-	существующая	н/д	1 мкр. 18 1 мкр. 19 1 мкр. 21 1 мкр. 22 1 мкр. 40
8	Городской округ «Город Чита»	г. Чита	1 мкр.	5, 35	-	52 022037	112 494966	БО/Л	АО «Забайкалтранс»	7536105600	1097536007940	-	-	6н	10	асфальт	-	-	7	1,1	-	существующая	н/д	1 мкр. д. 4 1 мкр. д. 5 1 мкр. д. 35 1 мкр. 36
9	Городской округ «Город Чита»	г. Чита	1 мкр.	рядом с домом 53	-	52 029711	112 432285	БО/Л	УК ООО «Энергострой»	7536089528	1097536009941	-	-	6н	4	асфальт	-	-	1	1,1	Бульвар	существующая	д/д	МБД 1 мкр. д. 53 (МБД 1 мкр. д. 53) 1 мкр. д. 163
10	Городской округ «Город Чита»	г. Чита	1 мкр.	рядом с домом 34	-	52 067711	112 422265	БО/Л	УК ООО «Энергострой»	7536089528	1097536009941	-	-	6н	6	бетон	-	-	1	0,75	-	существующая	н/д	-
11	Городской округ «Город Чита»	г. Чита	1 мкр.	16	-	52 024494	112 491913	БО/Л	Администрация городского округа «Город Чита»	7536031229	1027501163467	-	-	6н	9,5	бетон	профлист	-	1	1,1	-	существующая	н/д	-
12	Городской округ «Город Чита»	г. Чита	1 мкр.	12	-	52 0239	112 48823	БО/Л	Администрация городского округа «Город Чита»	7536031229	1027501163467	-	-	6н	9,5	бетон	профлист	-	1	1,1	-	существующая	н/д	-
13	Городской округ «Город Чита»	г. Чита	1 мкр.	16а	-	52 024404	112 491015	БО/Л	Администрация городского округа «Город Чита»	7536031229	1027501163467	-	-	6н	9,5	бетон	профлист	-	1	1,1	-	существующая	н/д	-
14	Городской округ «Город Чита»	г. Чита	1 мкр.	2	-	52 024099	112 497707	БО/Л	Администрация городского округа «Город Чита»	7536031229	1027501163467	-	-	6н	-	-	-	-	2х3х3	-	-	планируемая	н/д	1 мкр. 2, 4
15	Городской округ «Город Чита»	г. Чита	3 мкр.	2, 4	-	52 036649	112 384196	н/д	н/д	н/д	н/д	-	-	6н	8	бетон	кирпич	-	4	1,1	-	существующая	н/д	3 МБД д. 1, 2, 3, 4
16	Городской округ «Город Чита»	г. Чита	3 мкр.	5	-	52 079199	112 393478	н/д	собственник МБД	н/д	н/д	-	-	6н	9	бетон	кирпич	-	4	1,1	-	существующая	н/д	3 МБД д. 5, 6, 7, 9
17	Городской округ «Город Чита»	г. Чита	3 мкр.	11, 12	-	52 076537	112 383467	н/д	собственник МБД	н/д	н/д	-	-	6н	8	бетон	кирпич	-	4	1,1	-	существующая	н/д	3 МБД д. 9, 10, 11, 12
18	Городской округ «Город Чита»	г. Чита	3 мкр.	13, 14	-	52 079797	112 393217	н/д	собственник МБД	н/д	н/д	-	-	6н	9	бетон	кирпич	-	5	1,1	-	существующая	н/д	3 МБД д. 13, 14
19	Городской округ «Город Чита»	г. Чита	3 мкр.	15	-	52 076089	112 383843	н/д	собственник МБД	н/д	н/д	-	-	6н	8	бетон	кирпич	-	2	1,1	-	существующая	н/д	-
20	Городской округ «Город Чита»	г. Чита	4 мкр.	28, 27, 29, 23, 34, 25	-	52 076875	112 392156	БО/Л	АО «Забайкалтранс»	7536105600	1097536007940	-	-	6н	13,5	асфальт	профлист	-	5	1,1	-	существующая	н/д	4 мкр. д. 17, 18, 19, 21, 22
21	Городской округ «Город Чита»	г. Чита	4 мкр.	17, 18, 19, 21, 22	-	52 075490	112 392470	БО/Л	АО «Забайкалтранс»	7536105600	1097536007940	-	-	6н	19	асфальт	профлист	-	4	1,1	-	существующая	д/д	МБД 4 мкр. д. 18 1 мкр. 23, 24, 25, 26, 27, 28, 29
22	Городской округ «Город Чита»	г. Чита	4 мкр.	35	-	52 075773	112 388616	н/д	н/д	н/д	н/д	-	-	6н	45	асфальт	-	-	4	1,1	-	существующая	д/д	МБД 4 мкр. д. 36 1 мкр. 30, 31, 33, 34, 35, 36, 37, 39
23	Городской округ «Город Чита»	г. Чита	4 мкр.	16	-	52 073631	112 399179	н/д	н/д	н/д	н/д	-	-	6н	5,8*1,5	асфальт	-	-	5	0,75	-	существующая	н/д	-
24	Городской округ «Город Чита»	г. Чита	4 мкр.	156	-	52 072391	112 392191	БО/Л	Администрация городского округа «Город Чита»	7536031229	1027501163467	-	-	6н	16	бетон	профлист	-	1	1,1	-	существующая	н/д	-
25	Городской округ «Город Чита»	г. Чита	4 мкр.	36а	-	52 075015	112 391165	БО/Л	Администрация городского округа «Город Чита»	7536031229	1027501163467	-	-	6н	16	бетон	профлист	-	1	1,1	-	существующая	н/д	-
26	Городской округ «Город Чита»	г. Чита	5 мкр.	48, 44	-	52 076099	112 399575	БО/Л	АО «Забайкалтранс»	7536105600	1097536007940	-	-	6н	13,5	асфальт	профлист	-	5	1,1	-	существующая	н/д	5 мкр. 48, 44
27	Городской округ «Город Чита»	г. Чита	5 мкр.	46	-	52 069053	112 401130	БО/Л	АО «Забайкалтранс»	7536105600	1097536007940	-	-	6н	10	асфальт	профлист	-	2	1,1	-	существующая	д/д	МБД 5 мкр. д. 45, 46
28	Городской округ «Город Чита»	г. Чита	5 мкр.	5	-	52 070016	112 394413	н/д	н/д	н/д	н/д	-	-	6н	42	асфальт	-	-	3	1,1	-	существующая	д/д	МБД 5 мкр. д. 38 1 мкр. 2, 41, 42, 43
29	Городской округ «Город Чита»	г. Чита	5 мкр.	29	-	52 071123	112 394502	н/д	н/д	н/д	н/д	-	-	6н	42	асфальт	-	-	5	1,1	-	существующая	д/д	МБД 5 мкр. д. 38 1 мкр. 23, 24, 29, 47
30	Городской округ «Город Чита»	г. Чита	5 мкр.	35	-	52 068359	112 393628	н/д	н/д	н/д	н/д	-	-	6н	39	асфальт	-	-	5	1,1	-	существующая	д/д	МБД 5 мкр. д. 38 1 мкр. 15, 14, 17, 16, 30, 33, 35, пр-т Фадеева, д. 16 20
31	Городской округ «Город Чита»	г. Чита	5 мкр.	36а	-	52 065748	112 399213	н/д	н/д	н/д	н/д	-	-	6н	5*2	асфальт	-	-	2	1,1	-	существующая	н/д	-
32	Городской округ «Город Чита»	г. Чита	5 мкр.	37	-	52 068697	112 403639	БО/Л	АО «Забайкалтранс»	7536105600	1097536007940	-	-	6н	10	асфальт	-	-	2	1,1	-	существующая	н/д	-

№ п/п	Данные о нахождении мест (площадок) насаждения твердых коммунальных отходов								Данные о объектах мест (площадок) насаждения твердых коммунальных отходов				Организация ОПТ, (казавшая услуги по сбору и транспортированию ТКО)				Данные о технических характеристиках мест (площадок) насаждения ТКО					Контейнеры для несортированных отходов			Статус (существующий/планируемый)	Совместное использование с другими ЗКД	Адреса строений, которые являются частью контейнерной площадки
	муниципальное образование	населенный пункт	улица	длина	корпус/строение	ширина	длина	организация-правообладатель (фундаментально - БУЛ, муниципальный представительный исполнительный, ИП, физическое - ФЛ)	для БУЛ - Полное наименование организации для ИП - Фамилия, Имя, Отчество; для ФЛ - Фамилия, Имя, Отчество	ИНН	ОГРН	наименование	ИНН	номер контейнерной площадки	площадь	тип подстилающей поверхности	вид площадки	материал ограждения	кол-во	эксплуатация (отдельного контейнера)	назначение контейнера						
33	Городской округ «Город Чита»	г. Чита	5 мкр.	32	-	52 06 7016	112 301525	БУЛ	АО «Забайкалэлектрано»	7536105600	1097536007940	-	-	6н	10	асфальт	-	-	1	1,1	-	существующая	нд	-			
34	Городской округ «Город Чита»	г. Чита	5 мкр.	31	-	52 06 9094	112 379963	БУЛ	АО «Забайкалэлектрано»	7536105600	1097536007940	-	-	6н	10	асфальт	-	-	2	1,1	-	существующая	нд	-			
35	Городской округ «Город Чита»	г. Чита	5 мкр.	34	-	52 06 5117	112 339376	БУЛ	АО «Забайкалэлектрано»	7536105600	1097536007940	-	-	6н	10	асфальт	-	-	3	1,1	-	существующая	нд	5 мкр. д. 34, 55			
36	Городской округ «Город Чита»	г. Чита	5 мкр.	27	-	52 06 9366	112 339389	БУЛ	АО «Забайкалэлектрано»	7536105600	1097536007940	-	-	6н	10	асфальт	-	-	2	1,1	-	существующая	нд	5 мкр. д. 26, 27			
37	Городской округ «Город Чита»	г. Чита	5 мкр.	24	-	52 06 7320	112 339262	БУЛ	АО «Забайкалэлектрано»	7536105600	1097536007940	-	-	6н	10	асфальт	-	-	4	1,1	-	существующая	нд	5 мкр. д. 22, 24, 36, пр. Фадеева 24			
38	Городской округ «Город Чита»	г. Чита	5 мкр.	20	-	52 06 7071	112 379912	БУЛ	АО «Забайкалэлектрано»	7536105600	1097536007940	-	-	6н	10	асфальт	-	-	2	1,1	-	существующая	нд	5 мкр. д. 19, 20			
39	Городской округ «Город Чита»	г. Чита	5 мкр.	3	-	52 06 9241	112 339312	БУЛ	Администрация городского округа «Город Чита»	7536031229	1027501163467	-	-	6н	16	бетон профлист крыш	-	-	1	1,1	-	существующая	нд	-			
40	Городской округ «Город Чита»	г. Чита	5 мкр.	4	-	52 06 9715	112 339291	БУЛ	Администрация городского округа «Город Чита»	7536031229	1027501163467	-	-	6н	16	бетон профлист крыш	-	-	1	1,1	-	существующая	нд	-			
41	Городской округ «Город Чита»	г. Чита	5 мкр.	219	-	52 06 4156	112 379180	БУЛ	Администрация городского округа «Город Чита»	7536031229	1027501163467	-	-	6н	16	бетон профлист крыш	-	-	1	1,1	-	существующая	нд	-			
42	Городской округ «Город Чита»	г. Чита	5 мкр.	26а	-	52 07 0630	112 339377	БУЛ	Администрация городского округа «Город Чита»	7536031229	1027501163467	-	-	6н	16	бетон профлист крыш	-	-	1	1,1	-	существующая	нд	-			
43	Городской округ «Город Чита»	г. Чита	5 мкр.	26а	-	52 06 7553	112 300725	БУЛ	Администрация городского округа «Город Чита»	7536031229	1027501163467	-	-	6н	16	бетон профлист крыш	-	-	1	1,1	-	существующая	нд	-			
44	Городской округ «Город Чита»	г. Чита	6 мкр.	15, 13, 19а, 19	-	52 06 9125	112 379524	БУЛ	АО «Забайкалэлектрано»	7536105600	1097536007940	-	-	6н	19 2 527 0	асфальт профлист крыш	-	-	4	1,1	-	существующая	нд	6 мкр. 15, 15, 19, 19а пр. Фадеева 35			
45	Городской округ «Город Чита»	г. Чита	6 мкр.	14	-	52 06 9275	112 339271	БУЛ	АО «Забайкалэлектрано»	7536105600	1097536007940	-	-	6н	10 2 527 92	асфальт профлист крыш	-	-	1	1,1	-	существующая	нд	6 мкр. 14, 14а			
46	Городской округ «Город Чита»	г. Чита	6 мкр.	38, 14б	-	52 06 3738	112 3392102	БУЛ	АО «Забайкалэлектрано»	7536105600	1097536007940	-	-	6н	10 2 527 92	асфальт профлист крыш	-	-	1	1,1	-	существующая	нд	6 мкр. 38, 14б			
47	Городской округ «Город Чита»	г. Чита	6 мкр.	12, 10, 11	-	52 06 4824	112 339336	БУЛ	АО «Забайкалэлектрано»	7536105600	1097536007940	-	-	6н	10 2 527 92	асфальт профлист крыш	-	-	2	1,1	-	существующая	нд	6 мкр. д. 11, 12, 10, 6 мкр. 21			
48	Городской округ «Город Чита»	г. Чита	6 мкр.	26, 34	-	52 06 4441	112 379589	БУЛ	АО «Забайкалэлектрано»	7536105600	1097536007940	-	-	6н	15 2 527 36	асфальт профлист крыш	-	-	3	1,1	-	существующая	нд	6 мкр. д. 26, 34 пр. Фадеева 35			
49	Городской округ «Город Чита»	г. Чита	6 мкр.	1	-	52 06 2379	112 338566	БУЛ	ООО «Автосер»	7536119265	1117536004961	-	-	6н	10	асфальт	-	-	1	1,1	-	существующая	нд	6 мкр. д. 1, 2, 3			
50	Городской округ «Город Чита»	г. Чита	6 мкр.	4	-	52 06 7614	112 339269	БУЛ	ООО «Автосер»	7536119265	1117536004961	-	-	6н	10	асфальт	-	-	1	1,1	-	существующая	нд	6 мкр. д. 4 пр. Фадеева, 21			
51	Городской округ «Город Чита»	г. Чита	6 мкр.	6	-	52 06 5604	112 339335	БУЛ	ООО «Автосер»	7536119265	1117536004961	-	-	6н	10	асфальт	-	-	2	1,1	-	существующая	нд	6 мкр. д. 7, 6, 9			
52	Городской округ «Город Чита»	г. Чита	6 мкр.	12	-	52 06 9870	112 3791607	БУЛ	Администрация городского округа «Город Чита»	7536031229	1027501163467	-	-	6н	-	-	-	-	3	-	-	планируемая	нд	6 мкр. 12, 29			
53	Городской округ «Город Чита»	г. Чита	6 мкр.	4а	-	52 06 6505	112 339071	БУЛ	Администрация городского округа «Город Чита»	7536031229	1027501163467	-	-	6н	-	-	-	-	2	-	-	планируемая	нд	МБДОУ 3670			
54	Городской округ «Город Чита»	г. Чита	9 мкр.	1	-	52 071301	112 379521	БУЛ	АО «Забайкалэлектрано»	7536105600	1097536007940	-	-	6н	10 2 527 92	асфальт профлист крыш	-	-	2	1,1	-	существующая	нд	9 мкр. 1, 2			
55	Городской округ «Город Чита»	г. Чита	9 мкр.	рядом с домом 11	-	52 07 0505	112 379708	БУЛ	АО «Забайкалэлектрано»	7536105600	1097536007940	-	-	6н	19	асфальт	-	-	3	1,1	-	существующая	нд	-			
56	Городской округ «Город Чита»	г. Чита	9 мкр.	10	-	52 071705	112 339343	БУЛ	Администрация городского округа «Город Чита»	7536031229	1027501163467	-	-	6н	16	бетон профлист крыш	-	-	1	1,1	-	существующая	нд	-			
57	Городской округ «Город Чита»	г. Чита	г. Улан-Удэ	12	-	52 024969	112 549954	БУЛ	АО «Забайкалэлектрано»	7536105600	1097536007940	-	-	6н	19 2 527 0	ж/б плитка, профлист крыш	-	-	4	1,1	-	существующая	нд	ул. Улан-Удэ бульвар 9, 10, 12, 16а, 16 ул. Белгородская 5а (50%), 11а (50%)			
58	Городской округ «Город Чита»	г. Чита	г. Улан-Удэ	18	-	52 023374	112 541169	БУЛ	АО «Забайкалэлектрано»	7536105600	1097536007940	-	-	6н	10 2 527 92	ж/б плитка	-	-	2	1,1	-	существующая	нд	ул. Белгородская 5а (50%), 11а (50%) ул. Улан-Удэ бульвар 15, 20 (50%)			
59	Городской округ «Город Чита»	г. Чита	г. Улан-Удэ	20	-	52 023603	112 542462	БУЛ	АО «Забайкалэлектрано»	7536105600	1097536007940	-	-	6н	18 2 527 0	асфальт профлист крыш	-	-	4	1,1	-	существующая	нд	ул. Улан-Удэ бульвар 20 (50%), 22, 24, 26 ул. Улан-Удэ бульвар 17а ул. Славянская 13			
60	Городской округ «Город Чита»	г. Чита	г. Улан-Удэ	15	-	52 026137	112 540925	БУЛ	Администрация городского округа «Город Чита»	7536031229	1027501163467	-	-	6н	26	асфальт профлист крыш	-	-	2	0,75	-	существующая	нд	-			
61	Городской округ «Город Чита»	г. Чита	г. Улан-Удэ	11	-	52 023994	112 539335	БУЛ	Администрация городского округа «Город Чита»	7536031229	1027501163467	-	-	6н	26	асфальт профлист крыш	-	-	2	1,1	-	существующая	нд	ул. Улан-Удэ бульвар 7, 11, 15			
62	Городской округ «Город Чита»	г. Чита	г. Улан-Удэ	3	-	52 025491	112 537233	БУЛ	АО «Забайкалэлектрано»	7536105600	1097536007940	-	-	6н	15 2 527 36	ж/б плитка	-	-	3	1,1	-	существующая	нд	ул. Улан-Удэ бульвар 1, 3, 5 пр. Фрунзе Лиховый 18			
63	Городской округ «Город Чита»	г. Чита	г. Улан-Удэ	рядом с домом 17а	-	52 025661	112 542704	БУЛ	АО «Забайкалэлектрано»	7536105600	1097536007940	-	-	6н	10	асфальт	-	-	1	1,1	-	существующая	д	МБДОУ Улан-Удэ бульвар 17а, ул. Славянская 13			
64	Городской округ «Город Чита»	г. Чита	г. Улан-Удэ	28	-	52 025444	112 541136	нд	нд	нд	нд	-	-	6н	9	асфальт	-	-	2	1,1	-	существующая	нд	ул. Белгородская 23 ул. Улан-Удэ бульвар 28			
65	Городской округ «Город Чита»	г. Чита	г. Улан-Удэ	1, 3, 5	-	52 025446	112 536556	БУЛ	Администрация городского округа «Город Чита»	7536031229	1027501163467	-	-	6н	-	-	-	-	34ХПД	-	-	планируемая	нд	Улан-Удэ бульвар 1, 3, 5			

№ п/п	Данные о нахождении мест (площадок) нахождении твердых коммунальных отходов								Данные о объектах мест (площадок) нахождении твердых коммунальных отходов				Организация ОНП, (казавшая услуги по сбору и транспортированию ТКО)		Данные о технических характеристиках мест (площадок) нахождении твердых коммунальных отходов						Контейнеры для несортированных отходов			Статус (существующий/планируемый)	Совместное использование с другими ЭЗЭД	Адреса строений, которые имеют площадь контейнерной площадки
	муниципальное образование	наименование пункта	участок	длина	корпус/строение	ширина	длина	организация-наименование формы балансоудержателя (фундаментное лицо - БУЛ, индивидуальный предприниматель - ИП, физическое лицо - ФЛ)	для БУЛ - Полное наименование организации для ИП - Фамилия, Имя, Отчество; для ФЛ - Фамилия, Имя, Отчество	ИНН	ОГРН	наименование	ИНН	к-во контейнерной площадки	площадь	тип подстилающей поверхности	вид площадки	материал ограждения	кол-во	экзальт (отдельного контейнера)	нагрузка на контейнер					
66	Городской округ «Город Чита»	г. Чита	Бр. Украинской	12	-	52 024569	112 540054	БУЛ	Администрация городского округа «Город Чита»	7536031229	1027501163467	-	-	6м	-	-	-	-	5+ХГМ	-	-	планируемая	нд	Украинской бульвар 12, 10		
67	Городской округ «Город Чита»	г. Чита	Г.-Удвинская	26	-	52 024903	112 542462	БУЛ	Администрация городского округа «Город Чита»	7536031229	1027501163467	-	-	6м	-	-	-	-	5+ХГМ	-	-	планируемая	нд	Удвинской бульвар 29, 17а		
68	Городской округ «Город Чита»	г. Чита	Бр. Украинской/ул. Болдуновская	23/23	-	52 024502	112 546423	БУЛ	Администрация городского округа «Город Чита»	7536031229	1027501163467	-	-	6м	-	-	-	-	3+ХГМ	-	-	планируемая	нд	Украинской бульвар 23, 23. Болдуновская 23		
69	Городской округ «Город Чита»	г. Чита	Г.-Удвинская/ул. Белорусская	18/11а	-	52 024696	112 541566	БУЛ	Администрация городского округа «Город Чита»	7536031229	1027501163467	-	-	6м	-	-	-	-	4+ХГМ	-	-	планируемая	нд	Украинской бульвар 18, Белорусская 11а		
70	Городской округ «Город Чита»	г. Чита	Мемориал «Боман-зайковский, спускающийся от р. в Бокса на р.к.с. Золотой Голуб 1999 год»	-	-	52 034121	112 522623	БУЛ	Администрация городского округа «Город Чита»	7536031229	1027501163467	-	-	6м	-	-	-	-	1	-	-	планируемая	нд	-		
71	Городской округ «Город Чита»	г. Чита	мкр. Агрогородок «Сытный»	3	-	52 032635	112 501049	БУЛ	Администрация городского округа «Город Чита»	7536031229	1027501163467	-	-	6м	26	асфальт	пр-рилет крыша	-	-	2	0,75	-	существующая	нд	-	
72	Городской округ «Город Чита»	г. Чита	мкр. Агрогородок «Сытный»	5	-	52 032635	112 501049	БУЛ	Администрация городского округа «Город Чита»	7536031229	1027501163467	-	-	6м	32	асфальт	пр-рилет крыша	-	-	3	0,75	-	существующая	нд	мкр. Сытный, 3, 5	
73	Городской округ «Город Чита»	г. Чита	мкр. Агр-городок «Сытный»	район-двухэтаж	6	51 979911	112 279414	нд	нд	нд	нд	нд	нд	6м	-	-	-	-	1	0,75	-	существующая	нет	-		
74	Городской округ «Город Чита»	г. Чита	мкр. Агрогородок «Сытный»	12	-	51 979933	112 279379	БУЛ	Администрация городского округа «Город Чита»	7536031229	1027501163467	-	-	6м	16	бетон	профлист крыша	-	-	1	1,1	-	существующая	нд	-	
75	Городской округ «Город Чита»	г. Чита	мкр. Агрогородок «Сытный»	6	-	52 032635	112 501049	БУЛ	Администрация городского округа «Город Чита»	7536031229	1027501163467	-	-	6м	-	-	-	-	2+ХГМ	-	-	планируемая	нд	-		
76	Городской округ «Город Чита»	г. Чита	мкр. Батарейный	3	-	52 021921	112 529967	БУЛ	Администрация городского округа «Город Чита»	7536031229	1027501163467	-	-	6м	26	асфальт	профлист крыша	-	-	2	1,1	-	существующая	нд	мкр. Батарейный 2, 3, 4	
77	Городской округ «Город Чита»	г. Чита	мкр. Батарейный	6	-	52 020624	112 5241	нд	нд	нд	нд	нд	нд	6м	18 2 527 0	люб.пшита, пр-рилет сетка рабица	-	-	2 и 2	1,1 и 0,75	-	существующая	нд	мкр. Батарейный 5, 6, 7, 8		
78	Городской округ «Город Чита»	г. Чита	мкр. Батарейный	6	-	52 020624	112 5241	нд	нд	нд	нд	нд	нд	6м	20	бетон/асфальт	-	-	1	0,75	-	существующая	нд	дома ООО «Лидер» (2) и ООО «БТ»		
79	Городской округ «Город Чита»	г. Чита	мкр. Батарейный	9	-	52 022065	112 521963	нд	нд	нд	нд	нд	нд	6м	19	бетон	-	-	1	1,1	-	существующая	нд	мкр. Батарейный 9 мкр. Батарейный 8		
80	Городской округ «Город Чита»	г. Чита	мкр. Газарейный	район с домом 2	-	52 068558	112 48472	БУЛ	ООО «О-Каштан»	7536070266	1067536052363	-	-	6м	10	асфальт	-	-	4	0,75	-	существующая	д	М.Д.Гардейский, 1, 2, 3, 4, 5		
81	Городской округ «Город Чита»	г. Чита	мкр. Газарейный	район с домом 7	-	52 068999	112 485598	БУЛ	ООО «О-Каштан»	7536070266	1067536052363	-	-	6м	19	бетон	-	-	4	0,75	-	существующая	д	З.Б.Д.Гардейский, 6, 7, 8, 9		
82	Городской округ «Город Чита»	г. Чита	мкр. Газарейный	район с домом 12	-	52 061131	112 484674	БУЛ	ООО «О-Каштан»	7536070266	1067536052363	-	-	6м	10	бетон	-	-	4	0,75	-	существующая	д	М.Д.Гардейский, 10, 11, 12, 13		
83	Городской округ «Город Чита»	г. Чита	мкр. Газарейный	7	-	52 068999	112 485598	БУЛ	Администрация городского округа «Город Чита»	7536031229	1027501163467	-	-	6м	-	-	-	-	4+ХГМ	-	-	планируемая	нд	Гвардейский 7, 6, 7		
84	Городской округ «Город Чита»	г. Чита	мкр. Геофизический	1, 2	-	52 067246	112 483026	БУЛ	АО «Забайкалэлектрано»	7536105600	1097536007040	-	-	6м	22	прнт профлист	-	-	5	0,75	-	существующая	нд	мкр. Геофизический, 3, 5, 6, 7 мкр. Геофизический, 1, 2		
85	Городской округ «Город Чита»	г. Чита	мкр. Геофизический	1, 2, 6	-	52 067246	112 483026	БУЛ	Администрация городского округа «Город Чита»	7536031229	1027501163467	-	-	6м	2	2 525 64	-	-	5+ХГМ	-	-	планируемая	нд	мкр. Геофизический, 1, 2, 6		
86	Городской округ «Город Чита»	г. Чита	мкр. Девичья Селка	55, 58	-	52 061336	112 409369	нд	нд	нд	нд	нд	нд	6м	10	люб.пшита, руб.пшч	-	-	1	1,1	-	существующая	нд	мкр. Девичья селка, 55, 56		
87	Городской округ «Город Чита»	г. Чита	мкр. Девичья Селка	46, 49	-	52 061395	112 409337	нд	нд	нд	нд	нд	нд	6м	10	2 525 92	2 525 92	-	1	1,1	-	существующая	нд	мкр. Девичья селка 46, 49		
88	Городской округ «Город Чита»	г. Чита	мкр. Девичья Селка	50, 51	-	52 061523	112 406897	нд	нд	нд	нд	нд	нд	6м	10	2 525 92	2 525 92	-	1	1,1	-	существующая	нд	мкр. Девичья селка 50, 51		
89	Городской округ «Город Чита»	г. Чита	мкр. Девичья Селка	43, 44, 45	-	52 061694	112 403407	нд	нд	нд	нд	нд	нд	6м	10	2 525 92	2 525 92	-	1	1,1	-	существующая	нд	мкр. Девичья селка 43, 44, 45		
90	Городской округ «Город Чита»	г. Чита	мкр. Девичья Селка	39, 40, 41	-	52 061459	112 403316	нд	нд	нд	нд	нд	нд	6м	10	2 525 92	2 525 92	-	2	1,1	-	существующая	нд	мкр. Девичья селка 39, 40, 41		
91	Городской округ «Город Чита»	г. Чита	мкр. Девичья Селка	36	-	52 063395	112 40951	нд	нд	нд	нд	нд	нд	6м	10	2 525 92	2 525 92	-	1	1,1	-	существующая	нд	-		
92	Городской округ «Город Чита»	г. Чита	мкр. Девичья Селка	34	-	52 062597	112 408519	БУЛ	Администрация городского округа «Город Чита»	7536031229	1027501163467	-	-	6м	16	бетон профлист крыша	-	-	1	1,1	-	существующая	нд	-		
93	Городской округ «Город Чита»	г. Чита	мкр. Элитный городок	12, 13, 14	-	52 014337	112 311927	БУЛ	Администрация городского округа «Город Чита»	7536031229	1027501163467	-	-	6м	46	асфальт профлист крыша	-	-	3	0,75	-	существующая	нд	мкр. Элитный городок, 12, 13, 14		
94	Городской округ «Город Чита»	г. Чита	мкр. Элитный городок	7	-	52 01649	112 309943	БУЛ	Администрация городского округа «Город Чита»	7536031229	1027501163467	-	-	6м	10	бетон, сетка	-	-	1	1,1	-	планируемая	нд	-		
95	Городской округ «Город Чита»	г. Чита	мкр. Элитный городок	4	-	52 016336	112 311163	БУЛ	Администрация городского округа «Город Чита»	7536031229	1027501163467	-	-	6м	10	бетон, сетка	-	-	1	1,1	-	планируемая	нд	-		
96	Городской округ «Город Чита»	г. Чита	мкр. Элитный городок	15	-	52 014494	112 311933	БУЛ	Администрация городского округа «Город Чита»	7536031229	1027501163467	-	-	6м	16	бетон пр-рилет крыша	-	-	1	1,1	-	существующая	нд	-		
97	Городской округ «Город Чита»	г. Чита	мкр. Эшказовский	район с домом 1а	-	52 064522	112 437336	БУЛ	ООО «УС-Альфа»	7536064407	1077536010177	-	-	6м	9	бетон	-	-	4	1,1	-	существующая	нет	-		
98	Городской округ «Город Чита»	г. Чита	мкр. Эшказовский	район с домом 2	-	52 064191	112 439729	БУЛ	ООО «УС-Альфа»	7536064407	1077536010177	-	-	6м	4	асфальт	-	-	1	1,1	-	существующая	нет	-		
99	Городской округ «Город Чита»	г. Чита	мкр. Мирный	11	-	51 964199	112 277872	БУЛ	Администрация городского округа «Город Чита»	7536031229	1027501163467	-	-	6м	10	бетон, сетка	-	-	1	1,1	-	планируемая	нд	-		
100	Городской округ «Город Чита»	г. Чита	мкр. Молодежный	2, 4	-	52 065599	112 379993	нд	нд	нд	нд	нд	нд	6м	19 2 327 0	асфальт профлист	-	-	2 и 2	1,1 и 0,75	-	существующая	нд	мкр. Молодежный, 1, 4 мкр. Молодежный, 2		
101	Городской округ «Город Чита»	г. Чита	мкр. Молодежный	1	-	52 032635	112 501049	нд	нд	нд	нд	нд	нд	6м	6,5*2,4	люб.пшита	-	-	1	1,1	-	существующая	нд	-		

№ п/п	Данные о нахождении мест (площадок) накопления твердых коммунальных отходов							Данные о собственных местах (площадках) накопления твердых коммунальных отходов				Организация ОНП, оказывающая услуги по сбору и транспортированию ТКО		Данные о типичных характеристиках мест (площадок) накопления твердых коммунальных отходов						Контейнеры для несортированных отходов			Статус (существующий/планируемый)	Совместное использование с другими МКД	Адреса строений, которые имеют площадь под контейнерной площадкой
	муниципальное образование	населенный пункт	улица	д/к	корпус/строение	широта	долгота	организационно-правовая форма балансодержателя (физическое лицо - ФЛ, индивидуальный предприниматель - ИП, физическое лицо - ФЛ)	для ФЛ - Полное наименование организации для ИП - Фамилия, Имя, Отчество для ФЛ - Фамилия, Имя, Отчество	ИНН	ОГРН	наименование	ИНН	к-во контейнеров на площадке	площадь	тип подстилающей поверхности	вид площадки	материал ограждения	кол-во	эксплуатационный контейнер	нагрузка на контейнер				
102	Городской округ «Город Чита»	г. Чита	мкр. Октябрьский	3	-	52.032635	112.501049	нд	собственник МКД	нд	нд	-	-	6н	13,5 2,520536	асфальт/гравий/крас	-	-	3	1,1	-	существующая	нд	мкр. Октябрьский д. 3, 4	
103	Городской округ «Город Чита»	г. Чита	мкр. Октябрьский	рядом с домом 1, 2	-	52.032655	112.501949	нд	эксплуатант МКД	нд	нд	-	-	6н	20	бетон	-	-	4	1,1	-	существующая	дв	МКД мкр. Октябрьский д. 1, 2	
104	Городской округ «Город Чита»	г. Чита	мкр. Октябрьский	рядом с домом 5, 6	-	52.056145	112.473555	нд	собственник МКД	нд	нд	-	-	6н	15	бетон	-	-	4	1,1	-	существующая	дв	МКД мкр. Октябрьский д. 5, 6	
105	Городской округ «Город Чита»	г. Чита	мкр. Октябрьский	рядом с домом 7, 10	-	52.056678	112.477948	нд	эксплуатант МКД	нд	нд	-	-	6н	15	бетон	-	-	3	1,1	-	существующая	дв	МКД мкр. Октябрьский д. 7, 10	
106	Городской округ «Город Чита»	г. Чита	мкр. Октябрьский	рядом с домом 9	-	52.055676	112.480217	нд	собственник МКД	нд	нд	-	-	6н	10	бетон	-	-	2	1,1	-	существующая	нет	-	
107	Городской округ «Город Чита»	г. Чита	мкр. Октябрьский	рядом с домом 11	-	52.056355	112.499945	нд	эксплуатант МКД	нд	нд	-	-	6н	10	бетон	-	-	2	1,1	-	существующая	нет	-	
108	Городской округ «Город Чита»	г. Чита	мкр. Октябрьский	рядом с домом 13, 14	-	52.056644	112.482654	нд	собственник МКД	нд	нд	-	-	6н	15	бетон	-	-	4	1,1	-	существующая	дв	МКД мкр. Октябрьский д. 13, 14	
109	Городской округ «Город Чита»	г. Чита	мкр. Октябрьский ПЛЕДКОУ (ЗФ)	8	-	52.056319	112.477984	БОЛ	Администрация городского округа «Город Чита»	7536031229	1027501163467	-	-	6н	-	-	-	-	2	-	-	планируемая	нд	-	
110	Городской округ «Город Чита»	г. Чита	мкр. Советский	-	-	51.966019	112.573424	БОЛ	АО «Забайкалэлектрано»	7536105600	1097536007940	-	-	6н	12	асфальт	-	-	12	0,75	-	существующая	нд	п. Островка ДОО 732, ДОО 589, ДОО 634, ДОО 687, ДОО 695, ДОО 717, ДОО 718, ДОО 760, ДОО 765, ДОО 773, ДОО 780, ДОО 782, ДОО 766, ДОО 42	
111	Городской округ «Город Чита»	г. Чита	мкр. Советский	12	-	51.967575	112.573217	БОЛ	Администрация городского округа «Город Чита»	7536031229	1027501163467	-	-	6н	-	-	-	-	5+3+8ТМ	-	-	планируемая	нд	Островка 12, 10, 11, 13	
112	Городской округ «Город Чита»	г. Чита	мкр. Сельский	38.1	-	52.123265	112.511772	БОЛ	Администрация городского округа «Город Чита»	7536031229	1027501163467	-	-	6н	-	-	-	-	2	-	-	планируемая	нд	-	
113	Городской округ «Город Чита»	г. Чита	мкр. Светлый	38.2	-	52.123246	112.510976	БОЛ	Администрация городского округа «Город Чита»	7536031229	1027501163467	-	-	6н	-	-	-	-	2	-	-	планируемая	нд	-	
114	Городской округ «Город Чита»	г. Чита	мкр. Сельский	48	-	52.073391	112.495553	БОЛ	ООО «Бина-Сервис»	7536099228	1097536007941	-	-	6н	22 2,520264	асфальт/гравий/крас	-	-	5	1,1	-	существующая	нд	мкр. Сельский 48 мкр. Сельский 46	
115	Городской округ «Город Чита»	г. Чита	мкр. Северный	13, 12, 14	-	52.071618	112.488212	БОЛ	АО «Забайкалэлектрано»	7536105600	1097536007940	-	-	6н	13,5 2,520536 2 площад. по 4 конт.	асфальт, ж/б плитка, п-э/р/бет.	-	-	4 и 2	1,1 и 0,75	-	существующая	нд	мкр. Северный, 13 мкр. Северный, 11, 12 мкр. Северный, 14	
116	Городской округ «Город Чита»	г. Чита	мкр. Северный	20	-	52.070703	112.491491	БОЛ	АО «Забайкалэлектрано»	7536105600	1097536007940	-	-	6н	13,5 2,520536	асфальт п-э/р/бет.крас	-	-	3	1,1	-	существующая	дв	МКД Северный 15, 16, 20	
117	Городской округ «Город Чита»	г. Чита	мкр. Сельский	4, 5	-	52.074445	112.499545	БОЛ	АО «Забайкалэлектрано»	7536105600	1097536007940	-	-	6н	19, 252974	асф. плитка, ж/б (бетон)	-	-	2	1,1	-	существующая	дв	МКД Сельский 3, 4, 5	
118	Городской округ «Город Чита»	г. Чита	мкр. Северный	35, 36	-	52.071173	112.482645	БОЛ	Администрация городского округа «Город Чита»	7536031229	1027501163467	-	-	6н	46	бетон профлист крыш	-	-	3	1,1	-	существующая	нд	мкр. Северный, 35, мкр. Северный, 36	
119	Городской округ «Город Чита»	г. Чита	мкр. Северный	рядом с домом 10	-	52.071632	112.487655	нд	нд	нд	нд	-	-	6н	10,6	бетон	-	-	1	0,75	-	существующая	дв	МКД Северный дом 9	
120	Городской округ «Город Чита»	г. Чита	мкр. Сельский	рядом с домом 59	-	52.073655	112.493283	нд	нд	нд	нд	-	-	6н	10,2	бетон	-	-	2	1,1	-	существующая	дв	МКД Северный д.4+37, 56, 37	
121	Городской округ «Город Чита»	г. Чита	мкр. Северный	рядом с домом 22	-	52.065602	112.491559	нд	нд	нд	нд	-	-	6н	11,1	нет	-	-	1	1,1	-	существующая	дв	МКД Северный дом 18, 19	
122	Городской округ «Город Чита»	г. Чита	мкр. Сельский	47, 51	-	52.074019	112.495223	нд	нд	нд	нд	-	-	6н	6,9, 5	ж/б плитка	-	-	2	1,1	-	существующая	нд	мкр. Сельский 47, 51	
123	Городской округ «Город Чита»	г. Чита	мкр. Северный	рядом с домом 73	-	52.075973	112.487664	нд	собственник МКД	нд	нд	-	-	6н	15	бетон	-	-	3	1,1	-	существующая	нд	-	
124	Городской округ «Город Чита»	г. Чита	мкр. Сельский	7, 8	-	52.072872	112.499583	БОЛ	АО «Забайкалэлектрано»	7536105600	1097536007940	-	-	6н	19	бетон	-	-	2	1,1	-	существующая	дв	МКД Сельский 7, 8	
125	Городской округ «Город Чита»	г. Чита	мкр. Северный	11, 12	-	52.071711	112.488419	БОЛ	АО «Забайкалэлектрано»	7536105600	1097536007940	-	-	6н	10	бетон	-	-	2	1,1	-	существующая	дв	МКД Северный 11, 12	
126	Городской округ «Город Чита»	г. Чита	мкр. Сельский	33, 34	-	52.073375	112.497967	БОЛ	АО «Забайкалэлектрано»	7536105600	1097536007940	-	-	6н	10	бетон	-	-	2	1,1	-	существующая	дв	МКД Сельский 33, 34	
127	Городской округ «Город Чита»	г. Чита	мкр. Северный	56	-	52.075291	112.488026	БОЛ	АО «Забайкалэлектрано»	7536105600	1097536007940	-	-	6н	10	бетон	-	-	4	1,1	-	существующая	нет	-	
128	Городской округ «Город Чита»	г. Чита	мкр. Сельский	71	-	52.076105	112.499326	БОЛ	АО «Забайкалэлектрано»	7536105600	1097536007940	-	-	6н	19	бетон	-	-	1	1,1	-	существующая	нет	-	
129	Городской округ «Город Чита»	г. Чита	мкр. Северный	1	-	52.074139	112.487476	БОЛ	Администрация городского округа «Город Чита»	7536031229	1027501163467	-	-	6н	5,5	бетон профлист крыш	-	-	1	1,1	-	существующая	нд	-	
130	Городской округ «Город Чита»	г. Чита	мкр. Сельский	50	-	52.075711	112.495472	БОЛ	Администрация городского округа «Город Чита»	7536031229	1027501163467	-	-	6н	9,5	бетон п-э/р/бет.крас	-	-	1	1,1	-	существующая	нд	-	
131	Городской округ «Город Чита»	г. Чита	мкр. Сельский	21	-	52.071815	112.490514	БОЛ	Администрация городского округа «Город Чита»	7536031229	1027501163467	-	-	6н	9,5	бетон п-э/р/бет.крас	-	-	1	1,1	-	существующая	нд	-	
132	Городской округ «Город Чита»	г. Чита	мкр. Северный	26	-	52.073738	112.489964	БОЛ	Администрация городского округа «Город Чита»	7536031229	1027501163467	-	-	6н	5,5	бетон профлист крыш	-	-	1	1,1	-	существующая	нд	-	
133	Городской округ «Город Чита»	г. Чита	мкр. Северный	4	-	52.074445	112.488365	БОЛ	Администрация городского округа «Город Чита»	7536031229	1027501163467	-	-	6н	-	-	-	-	2	-	-	планируемая	нд	Северный 2, 4, 6	
134	Городской округ «Город Чита»	г. Чита	мкр. Сельский	9	-	52.072214	112.499703	БОЛ	Администрация городского округа «Город Чита»	7536031229	1027501163467	-	-	6н	-	-	-	-	5+ХТМ	-	-	-	планируемая	нд	Сельский 6, 7, 9
135	Городской округ «Город Чита»	г. Чита	мкр. Солнечный	38.1	-	52.104105	112.480159	БОЛ	Администрация городского округа «Город Чита»	7536031229	1027501163467	-	-	6н	-	-	-	-	2	-	-	планируемая	нд	-	
136	Городской округ «Город Чита»	г. Чита	мкр. Солнечный	38.2	-	52.104105	112.490199	БОЛ	Администрация городского округа «Город Чита»	7536031229	1027501163467	-	-	6н	-	-	-	-	2	-	-	планируемая	нд	-	
137	Городской округ «Город Чита»	г. Чита	мкр. ТУСМ-4	4, 6	-	51.975488	112.572066	БОЛ	Администрация городского округа «Город Чита»	7536031229	1027501163467	-	-	6н	26	асфальт п-э/р/бет.крас	-	-	2	0,75	-	существующая	нд	мкр. ТУСМ-4, 1, 2, 3, 4, 5, 6, 6А	

№ п/п	Данные о нахождении мест (площадок) накопления твердых коммунальных отходов								Данные о собственных местах (площадках) накопления твердых коммунальных отходов				Организация ОНП, (казанцев) уполномоченная на сбор и транспортирование ТКО		Данные о точных характеристиках мест (площадок) накопления твердых коммунальных отходов						Контейнеры для несортированных отходов			Статус (существующий/планируемый)	Совместное использование с другими МКД	Адреса строений, которые являются объектами контейнерной площадки
	муниципальное образование	населенный пункт	улица	длина	корпус/строение	ширина	длина	организация-наименование организации для ИП - Фамилия, Имя, Отчество - наименование предприятия/инициалы - ИП, физическое лицо - Ф.И.О.	для Ю.Л. - Полное наименование организации для ИП - Фамилия, Имя, Отчество	ИПН	ОГРН	наименование	ИПН	номер контейнерной площадки	площадь	тип подстилающей поверхности	вид площадки	материал ограждения	кол-во	эксплуатация (отдельного контейнера)	назначение контейнера					
138	Городской округ «Город Чита»	г. Чита	пер. Парозий	рядом с домом 8	-	52 076454	112 479211	нд	собственный МКД	нд	нд	-	-	6н	15	бетон	-	-	4	1,1	-	существующая	нет	-		
139	Городской округ «Город Чита»	г. Чита	пер. Парозий	рядом с домом 9, 10, 11, 12, 13	-	52 079214	112 479164	нд	эксплуатация МКД	нд	нд	-	-	6н	15	бетон	-	-	4	1,1	-	существующая	да	Б.О.Д. Парозий 9, 10, 11, 12, 13		
140	Городской округ «Город Чита»	г. Чита	пер. Парозий	рядом с домом 1, 2	-	52 076443	112 478543	нд	собственный МКД	нд	нд	-	-	6н	15	бетон	-	-	3	1,1	-	существующая	да	МКД пер. Парозий 1, 2		
141	Городской округ «Город Чита»	г. Чита	пер. Парозий	рядом с домом 3, 4, 5, 6	-	52 079465	112 479163	нд	эксплуатация МКД	нд	нд	-	-	6н	20	бетон	-	-	6	1,1	-	существующая	да	Б.О.Д. Парозий 3, 4, 5, 6		
142	Городской округ «Город Чита»	г. Чита	Перек. «Коллективный труд»	-	-	52 033925	112 453125	Б.О.Л.	Администрация городского округа «Город Чита»	7536031225	1027501163462	-	-	6н	-	-	-	-	1	-	-	планируемая	нд	-		
143	Городской округ «Город Чита»	г. Чита	Пяк. «Победа», микрорайон «Боевая и трудовая слава работников в годы Великой Отечественной войны» №1	-	-	52 050265	112 477548	Б.О.Л.	Администрация городского округа «Город Чита»	7536031225	1027501163462	-	-	6н	-	-	-	-	1	-	-	планируемая	нд	-		
144	Городской округ «Город Чита»	г. Чита	Пяк. «Победа», микрорайон «Боевая и трудовая слава работников в годы Великой Отечественной войны» №2	-	-	52 050265	112 477548	Б.О.Л.	Администрация городского округа «Город Чита»	7536031225	1027501163462	-	-	6н	-	-	-	-	1	-	-	планируемая	нд	-		
145	Городской округ «Город Чита»	г. Чита	Перек. «Угольщиков»	-	-	51 968732	112 275164	Б.О.Л.	Администрация городского округа «Город Чита»	7536031225	1027501163462	-	-	6н	-	-	-	-	1	-	-	планируемая	нд	-		
146	Городской округ «Город Чита»	г. Чита	Пяк. «Шахтёрный»	-	-	52 047952	112 512463	Б.О.Л.	Администрация городского округа «Город Чита»	7536031225	1027501163462	-	-	6н	-	-	-	-	1	-	-	планируемая	нд	-		
147	Городской округ «Город Чита»	г. Чита	пер. 1-й Молодежный	1	-	52 037447	112 431475	Б.О.Л.	Администрация городского округа «Город Чита»	7536031225	1027501163462	-	-	6н	9	плита бетон, асф.	-	-	1	1,1	-	планируемая	нд	1 Молодежный, 1, 3		
148	Городской округ «Город Чита»	г. Чита	пер. 1-й Вязьмо-Хвалов	6	-	52 036014	112 449737	Б.О.Л.	Администрация городского округа «Город Чита»	7536031225	1027501163462	-	-	6н	9	плита бетон, сетка	-	-	1	1,1	-	планируемая	нд	-		
149	Городской округ «Город Чита»	г. Чита	пер. 1-й Нарвской	8, 10	-	52 034206	112 344624	Б.О.Л.	Администрация городского округа «Город Чита»	7536031225	1027501163462	-	-	6н	9	плита бетон, сетка	-	-	1	1,1	-	планируемая	нд	пер. 1-й Нарвской д. 8, 10		
150	Городской округ «Город Чита»	г. Чита	пер. 1-й Вязьмо-Хвалов	7, 9	-	52 03594	112 445713	Б.О.Л.	Администрация городского округа «Город Чита»	7536031225	1027501163462	-	-	6н	9	плита бетон, сетка	-	-	1	1,1	-	планируемая	нд	пер. 1-й Вязьмо-Хвалов д. 7, 9		
151	Городской округ «Город Чита»	г. Чита	пер. 1-й Нарвской	12, 14	-	52 036627	112 344579	Б.О.Л.	Администрация городского округа «Город Чита»	7536031225	1027501163462	-	-	6н	9	плита бетон, сетка	-	-	1	1,1	-	планируемая	нд	пер. 1-й Нарвской д. 12, 14		
152	Городской округ «Город Чита»	г. Чита	пер. 2-й Звёздный	3	-	52 036976	112 447938	Б.О.Л.	Администрация городского округа «Город Чита»	7536031225	1027501163462	-	-	6н	9	плита бетон, сетка	-	-	1	1,1	-	планируемая	нд	-		
153	Городской округ «Город Чита»	г. Чита	пер. 2-й Звёздный	3	-	52 036731	112 344565	Б.О.Л.	Администрация городского округа «Город Чита»	7536031225	1027501163462	-	-	6н	9	плита бетон, сетка	-	-	1	1,1	-	планируемая	нд	-		
154	Городской округ «Город Чита»	г. Чита	пер. 2-й Биланский	2	-	52 036356	112 432137	Б.О.Л.	Администрация городского округа «Город Чита»	7536031225	1027501163462	-	-	6н	9	плита бетон, сетка	-	-	1	1,1	-	планируемая	нд	-		
155	Городской округ «Город Чита»	г. Чита	пер. 2-й Молодежный	6	-	52 036643	112 432240	Б.О.Л.	Администрация городского округа «Город Чита»	7536031225	1027501163462	-	-	6н	9	плита бетон, сетка	-	-	1	1,1	-	планируемая	нд	-		
156	Городской округ «Город Чита»	г. Чита	пер. Благослов Парковая	5, 6, 8	-	52 013405	112 501669	Б.О.Л.	Администрация городского округа «Город Чита»	7536031225	1027501163462	-	-	6н	10	бетон, сетка	-	-	1	1,1	-	планируемая	нд	ул. Благослов пер. д. 5, Парковая, 6, 8		
157	Городской округ «Город Чита»	г. Чита	пер. Геологический	2, 4	-	52 044032	112 514457	Б.О.Л.	Администрация городского округа «Город Чита»	7536031225	1027501163462	-	-	6н	10	бетон, сетка	-	-	1	1,1	-	планируемая	нд	пер. Геологический, 2, 4		
158	Городской округ «Город Чита»	г. Чита	пер. Геофизический	19	-	52 088734	112 431972	Б.О.Л.	Администрация городского округа «Город Чита»	7536031225	1027501163462	-	-	6н	9,5	бетон, асфальт	-	-	1	1,1	-	существующая	нд	-		
159	Городской округ «Город Чита»	г. Чита	пер. Железобетонный	4а, 12	-	52 07564	112 341856	Б.О.Л.	Администрация городского округа «Город Чита»	7536031225	1027501163462	-	-	6н	32	асфальт, бетон, сетка	-	-	2	1,1	-	существующая	нд	пер. Железобетонный, 4а, 12		
160	Городской округ «Город Чита»	г. Чита	пер. Железобетонный	6, 9	-	52 077478	112 344697	Б.О.Л.	Администрация городского округа «Город Чита»	7536031225	1027501163462	-	-	6н	32	асфальт, бетон, сетка	-	-	2	1,1	-	существующая	нд	пер. Железобетонный, 6, 9, 10		
161	Городской округ «Город Чита»	г. Чита	пер. Железобетонный	14а	-	52 076896	112 479089	Б.О.Л.	Администрация городского округа «Город Чита»	7536031225	1027501163462	-	-	6н	9	плита бетон, сетка	-	-	1	1,1	-	существующая	нд	-		
162	Городской округ «Город Чита»	г. Чита	пер. Ештакский	7	-	52 064155	112 49088	Б.О.Л.	Администрация городского округа «Город Чита»	7536031225	1027501163462	-	-	6н	10	бетон, сетка	-	-	1	1,1	-	планируемая	нд	-		
163	Городской округ «Город Чита»	г. Чита	пер. Екстарный	10	-	52 000103	112 493751	Б.О.Л.	Администрация городского округа «Город Чита»	7536031225	1027501163462	-	-	6н	10	бетон, сетка	-	-	1	1,1	-	планируемая	нд	-		
164	Городской округ «Город Чита»	г. Чита	пер. Лазовый	1а, 1б, 1в	-	52 037824	112 476589	Б.О.Л.	Администрация городского округа «Город Чита»	7536031225	1027501163462	-	-	6н	10	бетон, сетка	-	-	1	1,1	-	планируемая	нд	Лазовый пер. д. 1а, 1б, 1в		
165	Городской округ «Город Чита»	г. Чита	пер. Лесогонимский	3	-	52 045971	112 50352	Б.О.Л.	Администрация городского округа «Город Чита»	7536031225	1027501163462	-	-	6н	10	бетон, сетка	-	-	1	1,1	-	планируемая	нд	-		
166	Городской округ «Город Чита»	г. Чита	пер. Материнский	6, 8	-	52 028715	112 471586	Б.О.Л.	Администрация городского округа «Город Чита»	7536031225	1027501163462	-	-	6н	46	бетон, асфальт	-	-	2	1,1	-	существующая	нд	п. Материнский, 6 п. Материнский, 8		
167	Городской округ «Город Чита»	г. Чита	пер. Нарвской	3	-	52 035358	112 44465	Б.О.Л.	Администрация городского округа «Город Чита»	7536031225	1027501163462	-	-	6н	9	плита бетон, сетка	-	-	1	1,1	-	планируемая	нд	ул. Дюссель д. 1а, 5, пер. Нарвской д. 3, 7		
168	Городской округ «Город Чита»	г. Чита	пер. Новинский	1	-	52 037397	112 249526	Б.О.Л.	Администрация городского округа «Город Чита»	7536031225	1027501163462	-	-	6н	10	бетон, сетка	-	-	1	1,1	-	планируемая	нд	-		
169	Городской округ «Город Чита»	г. Чита	пер. Октябрьский	11, 9	-	52 042444	112 432813	Б.О.Л.	Администрация городского округа «Город Чита»	7536031225	1027501163462	-	-	6н	9	плита бетон, сетка	-	-	1	1,1	-	планируемая	нд	ул. Октябрьский пер. д. 11, 9		
170	Городской округ «Город Чита»	г. Чита	пер. Паукский	16	-	52 023795	112 51932	Б.О.Л.	Администрация городского округа «Город Чита»	7536031225	1027501163462	-	-	6н	10	бетон, сетка	-	-	1	1,1	-	планируемая	нд	-		
171	Городской округ «Город Чита»	г. Чита	пер. Первомайский	1	-	52 025601	112 435131	Б.О.Л.	Администрация городского округа «Город Чита»	7536031225	1027501163462	-	-	6н	9	плита бетон, сетка	-	-	1	1,1	-	планируемая	нд	-		
172	Городской округ «Город Чита»	г. Чита	пер. Пискаревский	-	-	52 052179	112 444935	Б.О.Л.	ИПЧУ «Центр» Эмансипации России	7729314745	1027799439589	ООО «Сирена»	7714927936	6н	1	бетон	ограждение	бетон	1	1,1	нетип	существующая	нет	-		

№ п/п	Данные о нахождении мест (площад) насаждения твердых коммунальных отходов								Данные о объектах мест (площад) насаждения твердых коммунальных отходов				Организация ОПД, (казначейский учет) по сбору и транспортированию ТКО				Данные о технических характеристиках мест (площад) насаждения твердых коммунальных отходов				Контейнеры для несортированных отходов			Статус (существующий/планируемый)	Совместное использование с другими УКД	Адреса строений, которые имеют площадь контейнерной площадки
	муниципальное образование	населенный пункт	улица	д/к	корпус/строение	широта	долгота	организационно-правовая форма балансоудержателя (физическое лицо - ФЛ, индивидуальный предприниматель - ИП, физическое лицо - Ф.Л)	для ФЛ - Полное наименование организации для ИП - Фамилия, Имя, Отчество) для Ф.Л - Фамилия, Имя, Отчество)	ИНН	ОГРН	наименование	ИНН	к-во контейнерных площадок	площадь	тип подстилающей поверхности	вид площадки	материал ограждения	кол-во	эксплуатационный контейнер	материал контейнера					
173	Городской округ «Город Чита»	г. Чита	пер. Промышленный	2	-	52.010442	112.348915	Б/Л	Администрация городского округа «Город Чита»	7536031229	1027501163462	-	-	6м	5,5	бетон профлист крыша	-	-	1	1,1	-	существующая	нд	-		
174	Городской округ «Город Чита»	г. Чита	пер. Прямой	5	-	52.036527	112.471432	Б/Л	Администрация городского округа «Город Чита»	7536031229	1027501163462	-	-	6м	9	плита бетон. сетка	-	-	1	1,1	-	планируемая	нд	-		
175	Городской округ «Город Чита»	г. Чита	пер. Пуляевский	7, 8, 9, 11	-	52.035128	112.345372	Б/Л	Администрация городского округа «Город Чита»	7536031229	1027501163462	-	-	6м	9	плита бетон. сетка	-	-	1	1,1	-	планируемая	нд	ул. Пуляевский пер. д. 7, 8, 9, 11		
176	Городской округ «Город Чита»	г. Чита	пер. УлаиП	2, 2а	-	52.038994	112.435356	Б/Л	Администрация городского округа «Город Чита»	7536031229	1027501163462	-	-	6м	9	плита бетон. сетка	-	-	1	1,1	-	планируемая	нд	ул. УлаиП пер. д. 2, 2а		
177	Городской округ «Город Чита»	г. Чита	пер. Хромова	1	-	52.017232	112.492236	Б/Л	Администрация городского округа «Город Чита»	7536031229	1027501163462	-	-	6м	-	-	-	-	2	-	-	планируемая	нд	-		
178	Городской округ «Город Чита»	г. Чита	пер. Яб.-Янжевецкий	1	-	52.017232	112.492236	Б/Л	Администрация городского округа «Город Чита»	7536031229	1027501163462	-	-	6м	10	бетон	-	-	1	-	-	-	планируемая	нд	-	
179	Городской округ «Город Чита»	г. Чита	пл. Дзержинского (ФЛ 1)	-	-	52.028736	112.514766	Б/Л	Администрация городского округа «Город Чита»	7536031229	1027501163462	-	-	6м	-	-	-	-	1	-	-	планируемая	нд	-		
180	Городской округ «Город Чита»	г. Чита	пл. Дзержинского (ФЛ 2)	-	-	52.028736	112.514766	Б/Л	Администрация городского округа «Город Чита»	7536031229	1027501163462	-	-	6м	-	-	-	-	1	-	-	планируемая	нд	-		
181	Городской округ «Город Чита»	г. Чита	пл. Ленина (ФЛ 1)	-	-	52.033497	112.500943	Б/Л	Администрация городского округа «Город Чита»	7536031229	1027501163462	-	-	6м	-	-	-	-	1	-	-	планируемая	нд	-		
182	Городской округ «Город Чита»	г. Чита	пл. Ленина (ФЛ 2)	-	-	52.033497	112.500943	Б/Л	Администрация городского округа «Город Чита»	7536031229	1027501163462	-	-	6м	-	-	-	-	1	-	-	планируемая	нд	-		
183	Городской округ «Город Чита»	г. Чита	пл. Ленина (ФЛ 3)	-	-	52.033497	112.500943	Б/Л	Администрация городского округа «Город Чита»	7536031229	1027501163462	-	-	6м	-	-	-	-	1	-	-	планируемая	нд	-		
184	Городской округ «Город Чита»	г. Чита	пл. Ленина (ФЛ 4)	-	-	52.033497	112.500943	Б/Л	Администрация городского округа «Город Чита»	7536031229	1027501163462	-	-	6м	-	-	-	-	1	-	-	планируемая	нд	-		
185	Городской округ «Город Чита»	г. Чита	пл. Революции	-	-	52.036162	112.490276	Б/Л	Администрация городского округа «Город Чита»	7536031229	1027501163462	-	-	6м	-	-	-	-	1	-	-	планируемая	нд	-		
186	Городской округ «Город Чита»	г. Чита	пл. Тулова	-	-	52.073177	112.391621	Б/Л	Администрация городского округа «Город Чита»	7536031229	1027501163462	-	-	6м	-	-	-	-	1	-	-	планируемая	нд	-		
187	Городской округ «Город Чита»	г. Чита	Пост №1 у Ветеринарного института «Белая Гора»	-	-	52.050076	112.473560	Б/Л	Администрация городского округа «Город Чита»	7536031229	1027501163462	-	-	6м	-	-	-	-	1	-	-	планируемая	нд	-		
188	Городской округ «Город Чита»	г. Чита	пр-д. Авиаторов (бывшее п. Аэропорт)	-	-	52.013676	112.309167	Б/Л	Администрация городского округа «Город Чита»	7536031229	1027501163462	-	-	6м	-	-	-	-	2	-	-	планируемая	нд	-		
189	Городской округ «Город Чита»	г. Чита	п.д. Авиационный	20	-	52.073697	112.409393	Б/Л	Администрация городского округа «Город Чита»	7536031229	1027501163462	-	-	6м	10	бетон. сетка	-	-	1	1,1	-	планируемая	нд	-		
190	Городской округ «Город Чита»	г. Чита	пр-д. Александра Булгакова	рядом с домом 50	-	51.956539	112.520442	Б/Л	АО «Забайкалэлектрано»	7536105600	1097536003040	-	-	6м	-	-	-	-	1	0,75	-	существующая	д	МБД ул. А. Булгакова, д. № 50, 56/52		
191	Городской округ «Город Чита»	г. Чита	п.д. Александров Булгакова	60	-	52.060642	112.219571	Б/Л	Администрация городского округа «Город Чита»	7536031229	1027501163462	-	-	6м	16	бетон профлист крыша	-	-	1	1,1	-	существующая	нд	-		
192	Городской округ «Город Чита»	г. Чита	пр-д. Александра Булгакова	50, 52	-	51.956539	112.520442	Б/Л	Администрация городского округа «Город Чита»	7536031229	1027501163462	-	-	6м	-	-	-	-	14ХГМ	-	-	планируемая	нд	Булгакова 50, 52		
193	Городской округ «Город Чита»	г. Чита	п.д. Александров Булгакова (бывшее п. ЧЭС)	-	-	52.061914	112.211599	Б/Л	Администрация городского округа «Город Чита»	7536031229	1027501163462	-	-	6м	-	-	-	-	2	-	-	планируемая	нд	-		
194	Городской округ «Город Чита»	г. Чита	пр-д. Батальонный	9	-	52.056952	112.488066	Б/Л	ФГБУ «Центр У» Минобороны России	7729314745	10277004303859	000 «Оверсик»	7714922030	6м	12	бетон	открытая	бетонные плиты	4	1,1	металл	существующая	нет	-		
195	Городской округ «Город Чита»	г. Чита	п.д. Батальонный	13	-	52.056952	112.488066	Б/Л	ФГБУ «Центр У» Минобороны России	7729314745	10277004303859	000 «Оверсик»	7714922030	6м	6	грунт	открытая	бетонные плиты без ограждения	1	1,1	металл	существующая	нет	-		
196	Городской округ «Город Чита»	г. Чита	пр-д. Високогорный	-	-	52.045234	112.571556	Б/Л	ФГБУ «Центр У» Минобороны России	7729314745	10277004303859	000 «Оверсик»	7714922030	6м	9	плита	открытая	металл	1	1,1	металл	существующая	нет	-		
197	Городской округ «Город Чита»	г. Чита	п.д. Пашков	6	-	52.068287	112.497566	Б/Л	ФГБУ «Центр У» Минобороны России	7729314745	10277004303859	000 «Оверсик»	7714922030	6м	10	бетон	открытая	бетонные плиты	1	8	металл	существующая	нет	-		
198	Городской округ «Город Чита»	г. Чита	пр-д. Пашков	6а	-	52.06647	112.497366	Б/Л	ФГБУ «Центр У» Минобороны России	7729314745	10277004303859	000 «Оверсик»	7714922030	6м	4	грунт	открытая	бетонные плиты без ограждения	2	1,1	металл	существующая	нет	-		
199	Городской округ «Город Чита»	г. Чита	п.д. Пашков	6б	-	52.068153	112.495462	Б/Л	ФГБУ «Центр У» Минобороны России	7729314745	10277004303859	000 «Оверсик»	7714922030	6м	4	бетон	открытая	бетонные плиты	1	1,1	металл	существующая	нет	-		
200	Городской округ «Город Чита»	г. Чита	пр-д. Пашков	6в	-	52.065647	112.490557	Б/Л	ФГБУ «Центр У» Минобороны России	7729314745	10277004303859	000 «Оверсик»	7714922030	6м	8	бетон	открытая	бетонные плиты	2	1,1	металл	существующая	нет	-		
201	Городской округ «Город Чита»	г. Чита	п.д. Угланский	2г	-	52.069142	112.403447	Б/Л	ФГБУ «Центр У» Минобороны России	7729314745	10277004303859	000 «Оверсик»	7714922030	6м	5	бетон	открытая	бетонные плиты	5	1,1	металл	существующая	нет	-		
202	Городской округ «Город Чита»	г. Чита	пр-д. Ученическая	рядом с домом 15	-	52.007659	112.390159	Б/Л	АО «Забайкалэлектрано»	7536105600	1097536003040	-	-	6м	-	-	-	-	1	0,75	-	существующая	нет	-		
203	Городской округ «Город Чита»	г. Чита	п.д. Ученическая	15	-	52.007659	112.390159	Б/Л	Администрация городского округа «Город Чита»	7536031229	1027501163462	-	-	6м	-	-	-	-	2ХСД	-	-	планируемая	нд	Ученическая 15, 17, Угланская 6, 5а, 4		
204	Городской округ «Город Чита»	г. Чита	пр-кт Советов	5, 1, 3	-	52.032593	112.448246	Б/Л	АО «Забайкалэлектрано»	7536105600	1097536003040	-	-	6м	22 2 529 64	люб.плита, профлист	-	-	5	0,75	-	существующая	нд	ул. Пролетар Советов 1, ул. Пролетар Советов 5 ул. Э.З.Самуиловича 35, 41, 43, 45		
205	Городской округ «Город Чита»	г. Чита	пр-кт Советов	рядом с домом 16	-	52.034001	112.451615	Б/Л	АО «Забайкалэлектрано»	7536105600	1097536003040	-	-	6м	-	бетон	-	-	3	0,75	-	существующая	д	МБД пр. Советов, д. № 12, № 14, 28, 16		
206	Городской округ «Город Чита»	г. Чита	п.д. Пашков	16	-	52.034601	112.451615	Б/Л	Администрация городского округа «Город Чита»	7536031229	1027501163462	-	-	6м	-	-	-	-	2	-	-	планируемая	нд	Пролетар Советов 16, 19		
207	Городской округ «Город Чита»	г. Чита	пр-кт Советов	4	-	52.031735	112.448066	Б/Л	Администрация городского округа «Город Чита»	7536031229	1027501163462	-	-	6м	-	-	-	-	1	-	-	планируемая	нд	Администрация Железнодорожного на 614-17, пр. Фадеева, 77, 79, 41		
208	Городской округ «Город Чита»	г. Чита	п.д. Фадеева	37, 39, 41, 17	-	52.063394	112.377734	Б/Л	АО «Забайкалэлектрано»	7536105600	1097536003040	-	-	6м	19 2 527 6	а/фальт профлист крыша	-	-	4	1,1	-	существующая	нд	-		
209	Городской округ «Город Чита»	г. Чита	п.д. Фадеева	18б	-	52.067619	112.394141	нд	нд	нд	нд	-	-	6м	10 2 527 92	а/фальт, к/н (блок)	-	-	2	1,1	-	существующая	нд	-		

№ п/п	Данные о нахождении мест (площадок) накопления твердых коммунальных отходов								Данные о объектах мест (площадок) накопления твердых коммунальных отходов				Организация ОНП, (казавшая услуги по сбору и транспортированию ТКО)		Данные о типичных характеристиках мест (площадок) накопления ТКО						Контейнеры для несортированных отходов			Статус (существующий/планируемый)	Совместное пользование с другими УКД	Адреса строений, которые являются частью контейнерной площадки
	муниципальное образование	населенный пункт	улица	д/к	корпус/строение	широта	долгота	организационно-правовая форма балансодержателя (фундаментальные объекты - БОЛ, муниципальный предприятие - МП, физическое лицо - ФЛ)	для БОЛ - Полное наименование организации для МП - Фамилия, Имя, Отчество; для ФЛ - Фамилия, Имя, Отчество	ИНН	ОГРН	наименование	ИНН	к-во контейнеров на площадке	площадь	тип подстилающей поверхности	вид площадки	материал ограждения	кол-во	эксплуатационный контейнер	нагрузка на контейнера					
210	Городской округ «Город Чита»	г. Чита	пр-кт Фадеева	10	-	52.073155	112.348577	н/д	н/д	н/д	н/д	-	-	6н	24	асфальт	-	-	5	1,1	-	существующая	да	МОД пр-т Фадеева, д. №6 №10, 12, 4 этаж, д. №8 209		
211	Городской округ «Город Чита»	г. Чита	пр-кт Фадеева	14	-	52.070796	112.339212	н/д	н/д	н/д	н/д	-	-	6н	24	асфальт	-	-	5	1,1	-	существующая	да	БСОД пр-т Фадеева, д. №6 4, 4 этаж, д. №8 209, 10		
212	Городской округ «Город Чита»	г. Чита	пр-кт Фадеева	16	-	52.069734	112.340267	н/д	н/д	н/д	н/д	-	-	6н	24	асфальт	-	-	5	1,1	-	существующая	да	МОД пр-т Фадеева, д. №16, 4 этаж, д. №8 206, 7, 8		
213	Городской округ «Город Чита»	г. Чита	пр-кт Фадеева	27	-	52.067038	112.339907	БОЛ	ООО «Автопарк»	7536112225	1117536004981	-	-	6н	10	асфальт	-	-	2	1,1	-	существующая	н/д	пр. Фадеева д. 23, 25, 27		
214	Городской округ «Город Чита»	г. Чита	пр-кт Фадеева	29	-	52.066691	112.339563	БОЛ	Администрация городского округа «Город Чита»	7536031225	1027501163467	-	-	6н	16	бетон профлист крыша	-	-	1	1,1	-	существующая	н/д	-		
215	Городской округ «Город Чита»	г. Чита	пр-кт Фадеева	4	-	52.071721	112.339749	БОЛ	Администрация городского округа «Город Чита»	7536031225	1027501163467	-	-	6н	-	-	-	2хКСПД	-	-	-	планируемая	н/д	Фадеева 4, 4 этаж, 10		
216	Городской округ «Город Чита»	г. Чита	пр-кт Фадеева	2	-	52.072569	112.34549	БОЛ	Администрация городского округа «Город Чита»	7536031225	1027501163467	-	-	6н	-	-	-	-	1	-	-	планируемая	н/д	-		
217	Городской округ «Город Чита»	г. Чита	Ровная №1	-	-	52.032592	112.500381	БОЛ	Администрация городского округа «Город Чита»	7536031225	1027501163467	-	-	6н	-	-	-	-	1	-	-	планируемая	н/д	-		
218	Городской округ «Город Чита»	г. Чита	Ровная №2	-	-	52.035595	112.500381	БОЛ	Администрация городского округа «Город Чита»	7536031225	1027501163467	-	-	6н	-	-	-	-	1	-	-	планируемая	н/д	-		
219	Городской округ «Город Чита»	г. Чита	улицы Агинской	45	-	51.991813	112.529147	БОЛ	Администрация городского округа «Город Чита»	7729214745	1027999439989	ООО «Спарк»	7714922956	6н	2	г/шт	открытая	бетонное ограждение	1	1,1	металл	существующая	нет	-		
220	Городской округ «Город Чита»	г. Чита	тракт Харюсовый	45	-	52.105667	112.448373	БОЛ	ООО «Русская Паша»	7536068706	1097538000330	-	-	6н	4	асфальт, профлист	-	-	1	1,1	-	существующая	н/д	-		
221	Городской округ «Город Чита»	г. Чита	улицы Мисювиной	29, 31, 33	-	52.018643	112.479103	БОЛ	Администрация городского округа «Город Чита»	7536031225	1027501163467	-	-	6н	10	бетон, сетка	-	-	1	1,1	-	планируемая	н/д	Бисювиной 29, 31, 33		
222	Городской округ «Город Чита»	г. Чита	тракт Романовский	77	-	52.115931	112.442266	БОЛ	Администрация городского округа «Город Чита»	7536031225	1027501163467	-	-	6н	9	плита профлист крыша	-	-	1	1,1	-	существующая	н/д	-		
223	Городской округ «Город Чита»	г. Чита	тракт Романовский	77	-	52.116607	112.442236	БОЛ	Администрация городского округа «Город Чита»	7536031225	1027501163467	-	-	6н	-	-	-	-	2	-	-	планируемая	н/д	МБОУ «Средняя общеобразовательная Школа № 20»		
224	Городской округ «Город Чита»	г. Чита	ул. Вагеньев	1	-	52.022863	112.50714	БОЛ	Забайкальский филиал - вагонный участок Чита АО «ФПК»	7709709686	1097746772738	-	-	6н	-	бетон	-	-	34	1,1	-	существующая	н/д	-		
225	Городской округ «Город Чита»	г. Чита	ул. Вагеньев	1	-	52.022863	112.50714	БОЛ	Забайкальский филиал - вагонный участок Чита АО «ФПК»	7709709686	1097746772738	-	-	6н	-	бетон	-	-	-	-	-	-	существующая	н/д	-	
226	Городской округ «Город Чита»	г. Чита	ул. Солдатская	15	-	52.068607	112.416015	БОЛ	ФГУП «ЦДРЕУ» Минобороны России	7729214745	1027704303856	ООО «Спарк»	7714922956	6н	2	асфальт	открытая	металл	1	1,1	металл	существующая	нет	-		
227	Городской округ «Город Чита»	г. Чита	ул. Солдатская	5	-	52.068604	112.409226	БОЛ	ФГУП «ЦДРЕУ» Минобороны России	7729214745	1027999439989	ООО «Спарк»	7714922956	6н	6	г/шт	открытая	бетонные плиты	1	1,1	металл	существующая	нет	-		
228	Городской округ «Город Чита»	г. Чита	ул. 1-я Задорожная	2	-	51.975605	112.561129	БОЛ	Забайкальский филиал - вагонный участок Чита АО «ФПК»	7703704686	1097746772738	-	-	6н	-	бетон, асфальт	-	-	20	1,1	-	существующая	н/д	-		
229	Городской округ «Город Чита»	г. Чита	ул. 1-я Задорожная	14, 16	-	51.960498	112.560275	БОЛ	Администрация городского округа «Город Чита»	7536031225	1027501163467	-	-	6н	10	бетон, сетка	-	-	1	1,1	-	планируемая	н/д	ул. 1-я Задорожная д. 14, 16		
230	Городской округ «Город Чита»	г. Чита	ул. 1-я Задорожная	18	-	51.981209	112.579653	БОЛ	Администрация городского округа «Город Чита»	7536031225	1027501163467	-	-	6н	10	бетон, сетка	-	-	1	1,1	-	планируемая	н/д	-		
231	Городской округ «Город Чита»	г. Чита	ул. 1-я Ушаковская	55	-	52.066135	112.448419	БОЛ	Администрация городского округа «Город Чита»	7536031225	1027501163467	-	-	6н	-	-	-	-	2	-	-	планируемая	н/д	-		
232	Городской округ «Город Чита»	г. Чита	ул. 1-я Ушаковская	19	-	52.052244	112.467129	БОЛ	Администрация городского округа «Город Чита»	7536031225	1027501163467	-	-	6н	-	-	-	-	2	-	-	планируемая	н/д	-		
233	Городской округ «Город Чита»	г. Чита	ул. 1-я Кооперативная	рядом с домом 31	-	52.029153	112.457104	БОЛ	АО «Забайкалэлектрано»	7536105600	1097538000330	-	-	6н	-	-	-	-	1	0,75	-	существующая	нет	-		
234	Городской округ «Город Чита»	г. Чита	ул. 1-я Ушаковская	13	-	52.029109	112.461533	БОЛ	Администрация городского округа «Город Чита»	7536031225	1027501163467	-	-	6н	9	плита бетон, сетка	-	-	1	1,1	-	планируемая	н/д	-		
235	Городской округ «Город Чита»	г. Чита	ул. 1-я Ушаковская	131	-	52.026277	112.437464	БОЛ	ООО «УК «Шестое»	7536107319	1107538000241	-	-	6н	6,9	бетонная плита	-	-	2	0,75	-	существующая	н/д	-		
236	Городской округ «Город Чита»	г. Чита	ул. 1-я Краснодонская ул. 1-я Московская	127, 59	-	52.027673	112.457765	БОЛ	Администрация городского округа «Город Чита»	7536031225	1027501163467	-	-	6н	2	плита бетон, сетка	-	-	1	1,1	-	планируемая	н/д	ул. 1-я Краснодонская д. 127, 1-я Московская д. 59		
237	Городской округ «Город Чита»	г. Чита	ул. 1-я Краснодонская ул. 1-я Парусная ул.	707	-	52.025363	112.434074	БОЛ	Администрация городского округа «Город Чита»	7536031225	1027501163467	-	-	6н	9	плита бетон, сетка	-	-	1	1,1	-	планируемая	н/д	ул. 1-я Краснодонская д. 70, 1-я Парусная ул. 7		
238	Городской округ «Город Чита»	г. Чита	ул. 1-я Линейная	80	-	52.043147	112.449961	БОЛ	Администрация городского округа «Город Чита»	7536031225	1027501163467	-	-	6н	9	плита бетон, сетка	-	-	1	1,1	-	планируемая	н/д	-		
239	Городской округ «Город Чита»	г. Чита	ул. 1-я Линейная	105, 107	-	52.044039	112.438336	БОЛ	Администрация городского округа «Город Чита»	7536031225	1027501163467	-	-	6н	9	плита бетон, сетка	-	-	1	1,1	-	планируемая	н/д	ул. 1-я Линейная д. 105, 107		
240	Городской округ «Город Чита»	г. Чита	ул. 1-я Линейная	17	-	52.036816	112.459474	БОЛ	Администрация городского округа «Город Чита»	7536031225	1027501163467	-	-	6н	9	плита бетон, сетка	-	-	1	1,1	-	планируемая	н/д	-		
241	Городской округ «Город Чита»	г. Чита	ул. 1-я Линейная	27, 25	-	52.036344	112.443716	БОЛ	Администрация городского округа «Город Чита»	7536031225	1027501163467	-	-	6н	9	плита бетон, сетка	-	-	1	1,1	-	планируемая	н/д	ул. 1-я Линейная, д. 27, 25		
242	Городской округ «Город Чита»	г. Чита	ул. 1-я Завьялова	19	-	52.033153	112.477673	БОЛ	Администрация городского округа «Город Чита»	7536031225	1027501163467	-	-	6н	26	асфальт профлист крыша	-	-	2	0,75	-	существующая	да	БСОД 1-я Завьялова, 18, 2, 3а		
243	Городской округ «Город Чита»	г. Чита	ул. 1-я Милая	2	-	52.032281	112.436507	БОЛ	Администрация городского округа «Город Чита»	7536031225	1027501163467	-	-	6н	9	плита бетон, сетка	-	-	1	1,1	-	планируемая	н/д	-		
244	Городской округ «Город Чита»	г. Чита	ул. 1-я Завьялова	52	-	52.029	112.436164	БОЛ	ООО «УК «Витос»	7536115792	1117536007981	-	-	6н	13,4	бетонная плита	-	-	2	0,75	-	существующая	н/д	Завьялова, 52		
245	Городской округ «Город Чита»	г. Чита	ул. 1-я Московская	рядом с домом 52	-	52.028	112.436164	н/д	н/д	н/д	н/д	-	-	6н	12	бетон	-	-	7	0,75	-	существующая	да	МБДО «Матерьяльная №6 1, 3а, 5 БСОД 1-я Московская №6 21, 24, 56		
246	Городской округ «Город Чита»	г. Чита	ул. 1-я Московская	рядом с домом 54	-	52.027939	112.434956	БОЛ	АО «Забайкалэлектрано»	7536105600	1097538000330	-	-	6н	-	бетон	-	-	3	0,75	-	существующая	нет	-		

№ п/п	Данные о нахождении мест (площадок) накопления твердых коммунальных отходов								Данные о собственности мест (площадок) накопления твердых коммунальных отходов				Организация ОНП, (казавшая услуги по сбору и транспортированию ТКО)		Данные о технических характеристиках мест (площадок) накопления твердых коммунальных отходов						Контейнеры для несортированных отходов			Статус (существующий/планируемый)	Совместное использование с другими ЗКД	Адреса строений, которые являются объектами контейнерной площадки
	муниципальное образование	населенный пункт	улица	д.№	корпус/строение	широта	долгота	организация-правообладатель (физическое лицо - БЛН, индивидуальный предприниматель - ИП, физическое лицо - ФЛН)	для БЛН - Полное наименование организации для ИП - Фамилия, Имя, Отчество; для ФЛН - Фамилия, Имя, Отчество	ИПН	ОГРН	наименование	ИПН	к-во контейнеров на площадке	площадь	тип подстилающей поверхности	вид площадки	материал ограждения	кол-во	экзальт (отдельного контейнера)	нагрузка на контейнера					
247	Городской округ «Город Чита»	г. Чита	ул. 1-я Московская	6	-	52.026754	112.450007	БЛН	Администрация городского округа «Город Чита»	7536031225	1027501163467	-	-	6м	9	плита бетон, сетка	-	-	1	1,1	-	планируемая	нд	-		
248	Городской округ «Город Чита»	г. Чита	ул. 1-я Бажовская ул. 2-я Московская	55/26	-	52.027125	112.449021	БЛН	Администрация городского округа «Город Чита»	7536031229	1027501163467	-	-	6м	9	плита бетон, сетка	-	-	1	1,1	-	планируемая	нд	ул. 1-я Бажовская д. 35, ул. 2-я Московская д. 26		
249	Городской округ «Город Чита»	г. Чита	ул. 1-я Московская ул. 2-я Бажовская	35, 37/26, 30	-	52.027064	112.439515	БЛН	Администрация городского округа «Город Чита»	7536031225	1027501163467	-	-	6м	9	плита бетон, сетка	-	-	1	1,1	-	планируемая	нд	ул. 1-я Московская д. 35, 37, ул. 2-я Бажовская д. 26, 30		
250	Городской округ «Город Чита»	г. Чита	ул. 1-я Бажовская ул. 2-я Московская	41, 43, 45/39, 36	-	52.026837	112.43576	БЛН	Администрация городского округа «Город Чита»	7536031229	1027501163467	-	-	6м	9	плита бетон, сетка	-	-	1	1,1	-	планируемая	нд	ул. 1-я Бажовская д. 41, 43, 45, ул. 2-я Московская д. 39, 36		
251	Городской округ «Город Чита»	г. Чита	ул. 1-я Московская ул. 2-я Бажовская	47/40	-	52.026787	112.434967	БЛН	Администрация городского округа «Город Чита»	7536031225	1027501163467	-	-	6м	9	плита бетон, сетка	-	-	1	1,1	-	планируемая	нд	ул. 1-я Московская д. 47, ул. 2-я Бажовская д. 40		
252	Городской округ «Город Чита»	г. Чита	ул. 1-я Перевьюшная	19, 17	-	52.025109	112.435293	БЛН	Администрация городского округа «Город Чита»	7536031229	1027501163467	-	-	6м	9	плита бетон, сетка	-	-	1	1,1	-	планируемая	нд	ул. 1-я Перевьюшная д. 19, 17		
253	Городской округ «Город Чита»	г. Чита	ул. 1-я Перевьюшная	6	-	52.025789	112.439654	БЛН	Администрация городского округа «Город Чита»	7536031229	1027501163467	-	-	6м	9	плита бетон, сетка	-	-	1	1,1	-	планируемая	нд	ул. 1-я Перевьюшная д. 6		
254	Городской округ «Город Чита»	г. Чита	ул. 1-я Перевьюшная ул. 2-я Московская	12, 14/15	-	52.026554	112.437583	БЛН	Администрация городского округа «Город Чита»	7536031229	1027501163467	-	-	6м	9	плита бетон, сетка	-	-	1	1,1	-	планируемая	нд	ул. 1-я Перевьюшная д. 12, 14, ул. 2-я Московская д. 15		
255	Городской округ «Город Чита»	г. Чита	ул. 1-я Песчаная	21	-	52.001722	112.500367	БЛН	Администрация городского округа «Город Чита»	7536031225	1027501163467	-	-	6м	-	-	-	-	2	-	-	планируемая	нд	-		
256	Городской округ «Город Чита»	г. Чита	ул. 2-я Водоневьянская	рядом с домом 19	-	52.032997	112.441292	нд	нд	нд	нд	-	-	6м	10	бетон, сетка	-	-	2	0,75	-	существующая	дп	БЕД 2-я Водоневьянская №№ 9, 11, 13, 15, 16, Барановского 102 Дс «Пилотер»		
257	Городской округ «Город Чита»	г. Чита	ул. 2-я Ипполовова	13	-	52.045655	112.46602	БЛН	Администрация городского округа «Город Чита»	7536031225	1027501163467	-	-	6м	-	-	-	-	2	-	-	планируемая	нд	-		
258	Городской округ «Город Чита»	г. Чита	ул. 2-я Каштановая	24, 26	-	52.065122	112.493182	БЛН	Администрация городского округа «Город Чита»	7536031229	1027501163467	-	-	6м	10	бетон, сетка	-	-	1	1,1	-	планируемая	нд	2-я Каштановая д. 24, 26		
259	Городской округ «Город Чита»	г. Чита	ул. 2-я Коммунальная	39	-	52.031951	112.446225	БЛН	Администрация городского округа «Город Чита»	7536031225	1027501163467	-	-	6м	-	-	-	-	14ХГМ	-	-	планируемая	нд	2-я Коммунальная д. 39, 41		
260	Городской округ «Город Чита»	г. Чита	ул. 2-я Бажовская	11, 13	-	52.026676	112.439766	БЛН	Администрация городского округа «Город Чита»	7536031229	1027501163467	-	-	6м	9	плита бетон, сетка	-	-	1	1,1	-	планируемая	нд	ул. 2-я Бажовская д. 11, ул. 2-я Московская д. 13		
261	Городской округ «Город Чита»	г. Чита	ул. 2-я Московская	23, 25	-	52.026416	112.434825	БЛН	Администрация городского округа «Город Чита»	7536031225	1027501163467	-	-	6м	9	плита бетон, сетка	-	-	1	1,1	-	планируемая	нд	ул. 2-я Московская д. 23, ул. 2-я Бажовская д. 25		
262	Городской округ «Город Чита»	г. Чита	ул. 2-я Бажовская	17	-	52.026629	112.436739	БЛН	Администрация городского округа «Город Чита»	7536031229	1027501163467	-	-	6м	9	плита профлист, крыша	-	-	1	1,1	-	существующая	нд	-		
263	Городской округ «Город Чита»	г. Чита	ул. 2-я Ивонжуненная	13	-	52.043335	112.479311	БЛН	Администрация городского округа «Город Чита»	7536031229	1027501163467	-	-	6м	10	бетон, сетка	-	-	1	1,1	-	планируемая	нд	-		
264	Городской округ «Город Чита»	г. Чита	ул. 2-я Новоселовская	15	-	52.044128	112.438861	БЛН	Администрация городского округа «Город Чита»	7536031225	1027501163467	-	-	6м	10	бетон, сетка	-	-	1	1,1	-	планируемая	нд	-		
265	Городской округ «Город Чита»	г. Чита	ул. 2-я Сенная	26	-	52.02145	112.503323	БЛН	Администрация городского округа «Город Чита»	7536031229	1027501163467	-	-	6м	10	бетон, сетка	-	-	1	1,1	-	планируемая	нд	-		
266	Городской округ «Город Чита»	г. Чита	ул. 2-я Улановая	19, 19а, 19б, 19в, 19г	-	52.063829	112.504211	БЛН	Администрация городского округа «Город Чита»	7536031225	1027501163467	-	-	6м	10	бетон, сетка	-	-	1	1,1	-	планируемая	нд	ул. 2-я Улановая д. 19, 19а, 19б, 19в, 19г		
267	Городской округ «Город Чита»	г. Чита	ул. 3-я Хиславинская	9а	-	52.024943	112.449507	БЛН	Администрация городского округа «Город Чита»	7536031229	1027501163467	-	-	6м	9	плита профлист, крыша	-	-	1	1,1	-	существующая	нд	-		
268	Городской округ «Город Чита»	г. Чита	ул. 3-я Храмовская	1	-	52.023783	112.436326	БЛН	Администрация городского округа «Город Чита»	7536031225	1027501163467	-	-	6м	9	плита бетон, сетка	-	-	1	1,1	-	планируемая	нд	-		
269	Городской округ «Город Чита»	г. Чита	ул. 3-я Звениговская ул. Молоковская	13/109	п.к. 13	51.969365	112.517999	БЛН	Администрация городского округа «Город Чита»	7536031229	1027501163467	-	-	6м	8,5	бетон профлист, крыша	-	-	1	1,1	-	существующая	нд	ул. 3-я Звениговская, 13, ул. Молоковская, тракт 109, пом. 13		
270	Городской округ «Город Чита»	г. Чита	ул. 40 лет Октября	3, 5	-	51.978212	112.267514	БЛН	Администрация городского округа «Город Чита»	7536031229	1027501163467	-	-	6м	26	аэропорт профлист, крыша	-	-	1	0,75	-	существующая	нд	ул. 40 лет Октября, 1, 3, 4 ул. Пролетарская, 1, 2, 3, 4 ул. И. Губина, 16, 18		
271	Городской округ «Город Чита»	г. Чита	ул. 40 лет Октября	16	-	51.960037	112.268826	нд	нд	нд	нд	-	-	6м	10	грунт профлист	-	-	2	0,75	-	существующая	нд	-		
272	Городской округ «Город Чита»	г. Чита	ул. 40 лет Октября	рядом с домом 19	-	51.978351	112.267783	БЛН	Администрация городского округа «Город Чита»	7536031229	1027501163467	-	-	6м	25	аэропорт профлист, крыша	-	-	2	0,75	-	существующая	нет	-		
273	Городской округ «Город Чита»	г. Чита	ул. 40 лет Октября	рядом с домом 13	-	51.98465	112.270973	нд	нд	нд	нд	-	-	6м	-	бетон, профлист	-	-	1	0,75	-	существующая	дп	ЗБЕД ул. 40 лет Октября д. №10-15		
274	Городской округ «Город Чита»	г. Чита	ул. 40 лет Октября	рядом с домом 5	-	51.963377	112.269266	нд	нд	нд	нд	-	-	6м	-	-	-	-	2	0,75	-	существующая	дп	ЗБЕД ул. 40 лет Октября, д. №5-8		
275	Городской округ «Город Чита»	г. Чита	ул. 40 лет Октября	6а	-	51.984469	112.271966	нд	нд	нд	нд	-	-	6м	-	-	-	-	1	0,75	-	существующая	нд	ЗБЕД «ВВ»		
276	Городской округ «Город Чита»	г. Чита	ул. 40 лет Октября	17	-	51.966566	112.27197	БЛН	Администрация городского округа «Город Чита»	7536031225	1027501163467	-	-	6м	16	бетон профлист, крыша	-	-	1	1,1	-	существующая	нд	-		
277	Городской округ «Город Чита»	г. Чита	ул. 40 лет Октября	-	-	51.979122	112.269733	БЛН	Администрация городского округа «Город Чита»	7536031229	1027501163467	-	-	6м	16	бетон профлист, крыша	-	-	1	1,1	-	существующая	нд	-		
278	Городской округ «Город Чита»	г. Чита	ул. 40 лет Октября	13	-	51.98463	112.270973	БЛН	Администрация городского округа «Город Чита»	7536031229	1027501163467	-	-	6м	-	бетон, профлист	-	-	24ХГМ	-	-	планируемая	нд	40 лет Октября 13, 15		
279	Городской округ «Город Чита»	г. Чита	ул. 40 лет Октября	11	-	51.964164	112.270763	БЛН	Администрация городского округа «Город Чита»	7536031229	1027501163467	-	-	6м	-	бетон, профлист	-	-	24ХГМ	-	-	планируемая	нд	-		
280	Городской округ «Город Чита»	г. Чита	ул. 40 лет Октября	9, 10	-	51.98219	112.270128	БЛН	Администрация городского округа «Город Чита»	7536031229	1027501163467	-	-	6м	-	бетон, профлист	-	-	24ХГМ	-	-	планируемая	нд	40 лет Октября 9, 10		
281	Городской округ «Город Чита»	г. Чита	ул. 40 лет Октября	16	-	51.960037	112.268826	БЛН	Администрация городского округа «Город Чита»	7536031225	1027501163467	-	-	6м	-	-	-	-	24ХГМ	-	-	планируемая	нд	40 лет Октября 16, 16б		
282	Городской округ «Город Чита»	г. Чита	ул. 5-я Каштановая	15	-	52.063019	112.494969	БЛН	ИП «ЦЕХ» Эвнес (Юристы России)	7727214745	1027799439989	ООО «Соларик»	7714922050	6м	4,5	аэропорт	открытая	металл	1	1,1	металл	существующая	нет	-		
283	Городской округ «Город Чита»	г. Чита	ул. 5-я Каштановая	15а, 15б	-	52.064451	112.484866	БЛН	Администрация городского округа «Город Чита»	7536031225	1027501163467	-	-	6м	10	бетон, сетка	-	-	1	1,1	-	планируемая	нд	5-я Каштановая д. 15а, 15б		

№ п/п	Данные о нахождении мест (площадок) накопления твердых коммунальных отходов								Данные о объектах мест (площадок) накопления твердых коммунальных отходов				Организация ОНП, (казавшая услуги по сбору и транспортированию ТКО)		Данные о точных характеристиках мест (площадок) накопления ТКО					Контейнеры для несортированных отходов			Статус (существующий/планируемый)	Совместное использование с другими УКД	Адреса строений, которые являются площадкой контейнерной площадки
	муниципальное образование	наименование пункта	улица	д/я	корпус/строение	широта	долгота	организация-правообладатель (владельца) - ЮЛ, индивидуальный предприниматель, ИП, физическое лицо - Ф.И.О.	для ЮЛ - Полное наименование организации для ИП - Фамилия, Имя, Отчество	ИНН	ОГРН	наименование	ИНН	в/кв/контейнерной площадки	площадь	тип подстилающей поверхности	вид площадки	материал ограждения	кол-во	экз/шт (отдельного контейнера)	материал контейнера				
284	Городской округ «Город Чита»	г. Чита	ул. 5-я Малая	1, 5	-	52.035187	112.478672	ЮЛ	АО «Забайкалэлектрано»	7536105600	1097536007940	-	-	6м	10	бетон	закрыта	нет	1	0,75	-	существующая	да	МВД 5 Малая, 3, 5, 4-я Малая, 2, 4, 2, 3-я Малая, 22	
285	Городской округ «Город Чита»	г. Чита	ул. 9 Января	35	-	52.028416	112.509254	ЮЛ	ФГБУ «ЦДКЭУ» Минобороны России	7729214745	1027799439989	ООО «Соларек»	7714922050	6м	1	грунт	открыта	без ограждения	1	1,1	металл	существующая	нет	-	
286	Городской округ «Город Чита»	г. Чита	ул. 9 Января	16	-	52.027391	112.507553	ЮЛ	ФГБУ «ЦДКЭУ» Минобороны России	7729214745	1027799439989	ООО «Соларек»	7714922050	6м	1	грунт	открыта	без ограждения	1	1,1	металл	существующая	нет	-	
287	Городской округ «Город Чита»	г. Чита	ул. 9 Января	50	-	52.032537	112.513529	ИД	ИД	ИД	ИД	-	-	6м	нет	асфальт	-	-	1	1,1	-	существующая	ИД	-	
288	Городской округ «Город Чита»	г. Чита	ул. 9 Января	53	-	52.030666	112.510459	ИД	на территории МКД	ИД	ИД	-	-	6м	6	грунт	-	-	3	0,75	-	существующая	ИД	ул. 9-го Января 53 (117 кв. нештатно-пятиэтаж, который поделен на одну МКД с/услуги ЖКО и 5 кв.)	
289	Городской округ «Город Чита»	г. Чита	ул. 9 Января	55	-	52.031391	112.511236	ИД	на территории МКД (ул. Забайкальская (б/с/с/с), 55)	ИД	ИД	-	-	6м	6	асфальт	-	-	2	0,75	-	существующая	ИД	ул. Заб. Рабочего 57 (52 кв. ул. 9-го Января, 4, 55 (69 кв.) нештатно-пятиэтаж, которое поделено на МКД с/услуги ЖКО и 2 кв.)	
290	Городской округ «Город Чита»	г. Чита	ул. 9 Января	44, 46	-	52.031408	112.512056	ЮЛ	Администрация городского округа «Город Чита»	7536031229	1027501163467	-	-	6м	10	бетон, сетка	-	-	1	1,1	-	планируемая	ИД	-	
291	Городской округ «Город Чита»	г. Чита	ул. 9 Января	64	-	52.034317	112.519698	ЮЛ	Администрация городского округа «Город Чита»	7536031229	1027501163467	-	-	6м	9,5	бетон, профлист крыша	-	-	1	1,1	-	существующая	ИД	-	
292	Городской округ «Город Чита»	г. Чита	ул. Авиационная	6	-	52.048631	112.441949	ЮЛ	ФГБУ «ЦДКЭУ» Минобороны России	7729214745	1027799439989	ООО «Соларек»	7714922050	6м	20	плита	открыта	рабица	1	1,1	металл	существующая	нет	-	
293	Городской округ «Город Чита»	г. Чита	ул. Авиационная	8	-	52.048796	112.440908	ЮЛ	ФГБУ «ЦДКЭУ» Минобороны России	7729214745	1027799439989	ООО «Соларек»	7714922050	6м	6	плита	открыта	без ограждения	1	1,1	металл	существующая	нет	-	
294	Городской округ «Город Чита»	г. Чита	ул. Авиационная	40а	-	52.048666	112.428827	ЮЛ	АО «Забайкалэлектрано»	7536105600	1097536007940	-	-	6м	-	земля	-	-	1	0,75	-	существующая	нет	-	
295	Городской округ «Город Чита»	г. Чита	ул. Авиационная	1а, 1б, 1в	-	52.046652	112.441113	ЮЛ	Администрация городского округа «Город Чита»	7536031229	1027501163467	-	-	6м	2	плита бетон, сетка	-	-	1	1,1	-	планируемая	ИД	ул. Авиационная 1, А, 1Б, 1В	
296	Городской округ «Город Чита»	г. Чита	ул. Авиационная	40	-	52.04903	112.428669	ЮЛ	АО «ФЭД»	7708850327	1037739673255	-	-	6м	12	бетон	-	-	3	1,1	-	существующая	ИД	-	
297	Городской округ «Город Чита»	г. Чита	ул. Автостанция	9	-	52.061595	112.497548	ЮЛ	АО «Забайкалэлектрано»	7536105600	1097536007940	-	-	6м	19 2 537 0	грунт, асф. (б/с/с)	-	-	4	0,75	-	существующая	ИД	ул. Автостанция 9, 5, 3, ул. Автостанция 12	
298	Городской округ «Город Чита»	г. Чита	ул. Автогонная	19	-	52.061732	112.488866	ЮЛ	АО «Забайкалэлектрано»	7536105600	1097536007940	-	-	6м	13 5 2 520 3	асф.плита, асф. (б/с/с)	-	-	3	0,75	-	существующая	ИД	ул. Автогонная, 19, 15, 11	
299	Городской округ «Город Чита»	г. Чита	ул. Автогонная	рабочая зона 8 - переоснащение	-	52.059992	112.499947	ИД	эксплуатации МКД	ИД	ИД	-	-	6м	10,5	бетон	-	-	4	1,1	-	существующая	ИД	МКД Автогонная д/к 8, 6, 10, 12	
300	Городской округ «Город Чита»	г. Чита	ул. Автогонная	19	-	52.061732	112.488866	ЮЛ	Администрация городского округа «Город Чита»	7536031229	1027501163467	-	-	6м	-	-	-	-	4+ХГМ	-	-	планируемая	ИД	Автогонная 17, 19	
301	Городской округ «Город Чита»	г. Чита	ул. Автосуд-завода	20	-	51.995909	112.515545	ЮЛ	Администрация городского округа «Город Чита»	7536031229	1027501163467	-	-	6м	10	бетон, сетка	-	-	1	1,1	-	планируемая	ИД	-	
302	Городской округ «Город Чита»	г. Чита	ул. Автосудозавод	26	-	51.995206	112.529243	ЮЛ	Администрация городского округа «Город Чита»	7536031229	1027501163467	-	-	6м	10	бетон, сетка	-	-	1	1,1	-	планируемая	ИД	-	
303	Городской округ «Город Чита»	г. Чита	ул. Автосудозавод	6	-	52.068997	112.363724	ЮЛ	Администрация городского округа «Город Чита»	7536031229	1027501163467	-	-	6м	32	асфальт профлист крыша	-	-	3	0,75	-	существующая	ИД	ул. Автосудозавод, 6 ул. Строителей, 2 кв. 2, к. 3	
304	Городской округ «Город Чита»	г. Чита	ул. Автосудозавод	3	-	52.070531	112.369384	ЮЛ	АО «Забайкалэлектрано»	7536105600	1097536007940	-	-	6м	12	земля	-	-	3	0,75	-	существующая	ИД	-	
305	Городской округ «Город Чита»	г. Чита	ул. Автосудозавод	3а	-	52.069352	112.361936	ЮЛ	Администрация городского округа «Город Чита»	7536031229	1027501163467	-	-	6м	16	бетон профлист крыша	-	-	1	1,1	-	существующая	ИД	-	
306	Городской округ «Город Чита»	г. Чита	ул. Автосудозавод	3, 3	-	52.069233	112.369393	ЮЛ	Администрация городского округа «Город Чита»	7536031229	1027501163467	-	-	6м	-	-	-	-	3+ХГМ	-	-	планируемая	ИД	Автосудозавод 3, 3	
307	Городской округ «Город Чита»	г. Чита	ул. Автостроителей	6, 6	-	52.067088	112.338755	ЮЛ	Администрация городского округа «Город Чита»	7536031229	1027501163467	-	-	6м	-	-	-	-	2+ХГМ	-	-	планируемая	ИД	Автостроителей 6, 6	
308	Городской округ «Город Чита»	г. Чита	ул. Александровская	11, 13	-	52.053665	112.477172	ИД	эксплуатации МКД	ИД	ИД	-	-	6м	15	бетон	-	-	4	1,1	-	существующая	ИД	МКД ул. Александровская, 11, 13-этажная, 39	
309	Городской округ «Город Чита»	г. Чита	ул. Александровская	12	-	52.027751	112.537009	ИД	ИД	ИД	ИД	-	-	6м	-	-	-	-	2	1,1	-	существующая	ИД	ул. Александровская 12 ул. Александровская 17 ул. Александровская 19 ул. 1-я Забайкальская 2 ул. 1-я Забайкальская 4 ул. 1-я Забайкальская 6	
310	Городской округ «Город Чита»	г. Чита	ул. Александровская	14	-	52.03087	112.512472	ИД	ИД	ИД	ИД	-	-	6м	9	ИД	-	-	1	0,75	-	существующая	ИД	-	
311	Городской округ «Город Чита»	г. Чита	ул. Александровская	15	-	52.027904	112.530753	ЮЛ	Администрация городского округа «Город Чита»	7536031229	1027501163467	-	-	6м	10	бетон, сетка	-	-	1	1,1	-	планируемая	ИД	-	
312	Городской округ «Город Чита»	г. Чита	ул. Александровская	43	-	52.031574	112.537919	ЮЛ	Администрация городского округа «Город Чита»	7536031229	1027501163467	-	-	6м	10	бетон, сетка	-	-	1	1,1	-	планируемая	ИД	-	
313	Городской округ «Город Чита»	г. Чита	ул. Александровская	7, 9, 11, 13/22, 23, 24, 9, 11, 13	-	52.026781	112.537484	ЮЛ	Администрация городского округа «Город Чита»	7536031229	1027501163467	-	-	6м	10	бетон, сетка	-	-	1	1,1	-	планируемая	ИД	ул. Александровская 7, 9, 11, 13, Павловский переулок д. 22, 24, 26, ул. 2-я Забайкальская д. 9, 11, 13	
314	Городской округ «Город Чита»	г. Чита	ул. Александровская	3, 5/6, 6	-	52.026609	112.538156	ЮЛ	Администрация городского округа «Город Чита»	7536031229	1027501163467	-	-	6м	10	бетон, сетка	-	-	1	1,1	-	планируемая	ИД	ул. Александровская д. 3, 5, ул. 2-я Забайкальская д. 6, 9	
315	Городской округ «Город Чита»	г. Чита	ул. Ангарская	9	-	52.023345	112.514686	ЮЛ	ФГБУ «ЦДКЭУ» Минобороны России	7729214745	1027799439989	ООО «Соларек»	7714922050	6м	3	асфальт	открыта	без ограждения	1	1,1	металл	существующая	нет	-	
316	Городской округ «Город Чита»	г. Чита	ул. Ангарская	1	-	52.021655	112.514847	ЮЛ	ФГБУ «ЦДКЭУ» Минобороны России	7729214745	1027799439989	ООО «Соларек»	7714922050	6м	6	бетон	открыта	металл	1	1,1	пластик	существующая	нет	-	
317	Городской округ «Город Чита»	г. Чита	ул. Ангарская	2	-	52.023179	112.517719	ЮЛ	АО «Забайкалэлектрано»	7536105600	1097536007940	-	-	6м	10	асфальт	-	-	3	1,1	-	существующая	ИД	-	

№ п/п	Данные о нахождении мест (площадок) накопления твердых коммунальных отходов								Данные о собственности мест (площадок) накопления твердых коммунальных отходов				Организация ОНП, оказывающая услуги по сбору и транспортированию ТКО		Данные о типичных характеристиках мест (площадок) накопления ТКО						Контейнеры для несортированных отходов			Статус (существующий/планируемый)	Совместное пользование с другими УК/Д	Адрес строения, которое является частью контейнерной площадки
	муниципальное образование	населенный пункт	улица	д/к	корпус/строение	широта	долгота	организационно-правовая форма балансодержателя (физическое лицо - БФЛ, индивидуальный предприниматель - ИП, физическое лицо - ФЛ)	для БФЛ - Полное наименование организации для ИП - Фамилия, Имя, Отчество; для ФЛ - Фамилия, Имя, Отчество	ИПН	ОГРН	наименование	ИПН	к-во контейнеров/площадки	площадь	тип подстилающей поверхности	вид площадки	материал ограждения	кол-во	экзальт (отдельного контейнера)	нагрузка/тип контейнера					
346	Городской округ «Город Чита»	г. Чита	ул. Анюшина	67	-	52.029435	112.503376	нд	нд	нд	нд	-	-	бн	б	асфальт	-	-	2	1,1	-	существующая	нд	ул. Анюшина 67 (25 кв. м) некапитальное строение, которое является частью контейнерной площадки		
347	Городской округ «Город Чита»	г. Чита	ул. Анюшина	72	-	52.036499	112.501931	нд	на территории ИБД	нд	нд	-	-	бн	5	асфальт	-	-	1	0,75	-	существующая	нд	ул. Анюшина 72 (17 кв. м) некапитальное строение, которое является частью контейнерной площадки		
348	Городской округ «Город Чита»	г. Чита	ул. Анюшина	94, 96	-	52.03266	112.492288	нд	на территории ИБД	нд	нд	-	-	бн	1,5	асфальт	-	-	5	1,1	-	существующая	нд	ул. Журавлева 16, 24, 34 и ул. Анюшина 94 (120 кв. м) некапитальное строение, которое является частью контейнерной площадки		
349	Городской округ «Город Чита»	г. Чита	ул. Анюшина	29, 30, 34	-	52.029295	112.511574	БФЛ	Администрация городского округа «Город Чита»	7536031229	1027501163467	-	-	бн	10	бетон, сетка	-	-	1	1,1	-	планируемая	нд	ул. Анюшина д. 29, 30, 34		
350	Городской округ «Город Чита»	г. Чита	ул. Анюшина	34, 36, 38, 40, 42, 43	-	52.026449	112.512125	нд	нд	нд	нд	-	-	бн	-	грунт	-	-	1	1,1	-	планируемая	нд	ул. Анюшина д. 34, 36, 38, 40, 42, 43		
351	Городской округ «Город Чита»	г. Чита	ул. Анюшина	2	-	52.029292	112.519477	БФЛ	Администрация городского округа «Город Чита»	7536031229	1027501163467	-	-	бн	10	бетон, сетка	-	-	1	1,1	-	планируемая	нд	-		
352	Городской округ «Город Чита»	г. Чита	ул. Анюшина	110	-	52.032713	112.494131	БФЛ	Администрация городского округа «Город Чита»	7536031229	1027501163467	-	-	бн	5,5	бетон, профлист крыша	-	-	1	1,1	-	существующая	нд	-		
353	Городской округ «Город Чита»	г. Чита	ул. Анюшина	46	-	52.027624	112.509502	БФЛ	Администрация городского округа «Город Чита»	7536031229	1027501163467	-	-	бн	5,5	бетон, профлист крыша	-	-	1	1,1	-	существующая	нд	-		
354	Городской округ «Город Чита»	г. Чита	ул. Анюшина	74	-	52.036993	112.501435	БФЛ	Центральный Банк Российской Федерации	7702237133	1027709045020	-	-	бн	0,75	бетон, кирпич	-	-	2	1,1	-	существующая	нд	-		
355	Городской округ «Город Чита»	г. Чита	ул. Анюшина	34	-	52.026449	112.512125	БФЛ	Администрация городского округа «Город Чита»	7536031229	1027501163467	-	-	бн	-	-	-	-	2	-	-	планируемая	нд	-		
356	Городской округ «Город Чита»	г. Чита	ул. Аргуновская	2а, 2б	-	51.992999	112.547561	БФЛ	Администрация городского округа «Город Чита»	7536031229	1027501163467	-	-	бн	10	бетон, сетка	-	-	1	1,1	-	планируемая	нд	Аргуновская д. 2а, 2б		
357	Городской округ «Город Чита»	г. Чита	ул. Аргуновская	56	-	52.064474	112.492366	БФЛ	Администрация городского округа «Город Чита»	7536031229	1027501163467	-	-	бн	10	бетон, сетка	-	-	1	1,1	-	планируемая	нд	-		
358	Городской округ «Город Чита»	г. Чита	ул. Аргуновская	61, 63	-	52.062946	112.473493	нд	нд	нд	нд	-	-	бн	-	пшата	-	-	1	1,1	-	планируемая	нд	ул. Аргуновская д. 61, 63		
359	Городской округ «Город Чита»	г. Чита	ул. Аргуновская	61	-	52.062946	112.473493	БФЛ	Администрация городского округа «Город Чита»	7536031229	1027501163467	-	-	бн	10	бетон, сетка	-	-	1	1,1	-	планируемая	нд	-		
399	Городской округ «Город Чита»	г. Чита	ул. Аргуновская	63	-	52.063453	112.472521	БФЛ	Администрация городского округа «Город Чита»	7536031229	1027501163467	-	-	бн	10	бетон, сетка	-	-	1	1,1	-	планируемая	нд	-		
361	Городской округ «Город Чита»	г. Чита	ул. Астраханская	24-30	-	51.966271	112.230272	БФЛ	Администрация городского округа «Город Чита»	7536031229	1027501163467	-	-	бн	10	бетон, сетка	-	-	1	1,1	-	планируемая	нд	Астраханская 24-30		
362	Городской округ «Город Чита»	г. Чита	ул. Ачинская	13	-	52.004671	112.234647	БФЛ	Администрация городского округа «Город Чита»	7536031229	1027501163467	-	-	бн	10	бетон, сетка	-	-	1	1,1	-	планируемая	нд	-		
363	Городской округ «Город Чита»	г. Чита	ул. Аэродромная	38, 40, 42	-	52.026569	112.239916	БФЛ	Администрация городского округа «Город Чита»	7536031229	1027501163467	-	-	бн	10	бетон, сетка	-	-	1	1,1	-	планируемая	нд	ул. Аэродромная д. 38, 40, 42		
364	Городской округ «Город Чита»	г. Чита	ул. Аэродромная	38	-	52.026569	112.239916	БФЛ	Администрация городского округа «Город Чита»	7536031229	1027501163467	-	-	бн	10	бетон	-	-	1	-	-	планируемая	нд	-		
365	Городской округ «Город Чита»	г. Чита	ул. Аэродромная/ул. Шинякина	63/42	-	52.016435	112.228966	БФЛ	Администрация городского округа «Город Чита»	7536031229	1027501163467	-	-	бн	10	бетон, сетка	-	-	1	1,1	-	планируемая	нд	Аэродромная, 63, Шинякина 42		
366	Городской округ «Город Чита»	г. Чита	ул. Аэродромная/ул. Линейная	87/69	-	52.018962	112.235542	БФЛ	Администрация городского округа «Город Чита»	7536031229	1027501163467	-	-	бн	10	бетон, сетка	-	-	1	1,1	-	планируемая	нд	Аэродромная, 87, Линейная 69		
367	Городской округ «Город Чита»	г. Чита	ул. Бабушкина	66	-	52.046643	112.497872	БФЛ	ФГБУ «Центр У» Минобороны России	7729214745	1027700420365	ООО «Сберкан»	7714922030	бн	1	грунт	открыта	без ограждения	1	1,1	металл	существующая	нет	-		
368	Городской округ «Город Чита»	г. Чита	ул. Бабушкина	3	-	52.027469	112.519155	БФЛ	ФГБУ «Центр У» Минобороны России	7729214745	1027700420365	ООО «Сберкан»	7714922030	бн	1	грунт	открыта	без ограждения	1	1,1	металл	существующая	да	-		
369	Городской округ «Город Чита»	г. Чита	ул. Бабушкина	147, 149	-	52.040339	112.486836	БФЛ	АО «Забкалваэлектрано»	7536105600	1097536007940	-	-	бн	10	асфальт, профлист крыша	-	-	4	1,1	-	существующая	нд	ул. Бабушкина 147, 149 (некапитальное строение), которое является частью контейнерной площадки		
370	Городской округ «Город Чита»	г. Чита	ул. Бабушкина	31	-	52.030222	112.52304	БФЛ	АО «Забкалваэлектрано»	7536105600	1097536007940	-	-	бн	22	асфальт, сетка, забора	-	-	5	0,75	-	существующая	нд	ул. Чапаева 28, 30 ул. Бабушкина 20, 31		
371	Городской округ «Город Чита»	г. Чита	ул. Бабушкина	рядом с домом 69	-	52.039213	112.501768	нд	нд	нд	нд	-	-	бн	10	асфальт	-	-	1	1,1	-	существующая	нд	Журавлева 70		
372	Городской округ «Город Чита»	г. Чита	ул. Бабушкина	3, 5	-	52.037468	112.530155	БФЛ	АО «Забкалваэлектрано»	7536105600	1097536007940	-	-	бн	6	асфальт	-	-	2	1,1	-	существующая	нд	ул. Бабушкина 3 ул. Бабушкина 5 ул. Бабушкина 2 ул. Чапаева 6		
373	Городской округ «Город Чита»	г. Чита	ул. Бабушкина	30	-	52.036095	112.521187	БФЛ	АО «Забкалваэлектрано»	7536105600	1097536007940	-	-	бн	2	бетон	-	-	1	0,75	-	существующая	нд	ул. Бабушкина, 30 ул. Баргузинская, 41 а		
374	Городской округ «Город Чита»	г. Чита	ул. Бабушкина	32, 32а	-	52.03051	112.5241	БФЛ	АО «Забкалваэлектрано»	7536105600	1097536007940	-	-	бн	9	асфальт	-	-	4	0,75	-	существующая	нд	ул. Бабушкина, 32 ул. Бабушкина, 32 а ул. Табушкина, 32 а		
375	Городской округ «Город Чита»	г. Чита	ул. Бабушкина	53	-	52.031142	112.539597	БФЛ	АО «Забкалваэлектрано»	7536105600	1097536007940	-	-	бн	10	бетон	-	-	6	0,75	-	существующая	нд	ул. Бабушкина 53 ул. Чапаева 46 ул. Чапаева 4		
376	Городской округ «Город Чита»	г. Чита	ул. Бабушкина	рядом с домом 4	-	52.026143	112.530379	нд	собственность ИБД	нд	нд	-	-	бн	15	бетон	-	-	3	1,1	-	существующая	нет	-		
377	Городской округ «Город Чита»	г. Чита	ул. Бабушкина	89	-	52.032895	112.512134	нд	на территории ИБД	нд	нд	-	-	бн	9	бетон	-	-	5	0,75	-	существующая	нд	-		
378	Городской округ «Город Чита»	г. Чита	ул. Бабушкина	66	-	52.039253	112.501766	нд	на территории ИБД	нд	нд	-	-	бн	6	асфальт	-	-	2	1,1	-	существующая	нд	ул. Бабушкина 66 (9 кв. м) некапитальное строение, которое является частью контейнерной площадки		

№ п/п	Данные о нахождении мест (площадок) накопления твердых коммунальных отходов								Данные о собственных местах (площадках) накопления твердых коммунальных отходов				Организация ОНП, (казавшая услуги по сбору и транспортированию ТКО)		Данные о типичных характеристиках мест (площадок) накопления твердых коммунальных отходов						Контейнеры для несортированных отходов			Статус (существующий/планируемый)	Совместное использование с другими ЭКД	Адреса строений, которые являются польза от ЭКД контейнерной площадки
	муниципальное образование	населенный пункт	улица	длина	корпус/строение	ширина	длина	организация-правообладатель (физическое лицо - ФЛ, индивидуальный предприниматель - ИП, физическое лицо - ФЛ)	для ФЛ - ЛПНХ наименование организации для ИП - Фамилия, Имя, Отчество; для ФЛ - Фамилия, Имя, Отчество	ИНН	ОГРН	наименование	ИНН	к-во контейнеров	площадь	тип подстилающей поверхности	вид площадки	материал ограждения	кол-во	эксплуатационный контейнер	нагрузка на контейнер					
329	Городской округ «Город Чита»	г. Чита	ул. Бабушкина	64	-	52036611	112 502366	н/д	на территории МБД	н/д	н/д	-	-	6н	9	асфальт	-	-	3	0,75	-	существующая	н/д	ул. Бабушкина 64 (103 чел) ул. Бунина 69 (67 чел) ул. Бунина 71 (52 чел) нежилые помещения, которые являются ЭКД ориентировано 11 кв.		
330	Городской округ «Город Чита»	г. Чита	ул. Бабушкина	36	-	5203373	112 519934	н/д	на территории МБД	н/д	н/д	-	-	6н	6	асфальт	-	-	2	0,75	-	существующая	н/д	Служба заказчика, ул. Бабушкина 36 (97 чел) нежилые помещения, которые используются данной ЭКД ориентировано 1 кв.		
331	Городской округ «Город Чита»	г. Чита	ул. Бабушкина	66	-	52032515	112 516312	БФЛ	Администрация городского округа «Город Чита»	7536031225	1027501163467	-	-	6н	10	бетон, сетка	-	-	1	1,1	-	планируемая	н/д	-		
332	Городской округ «Город Чита»	г. Чита	ул. Бабушкина	28	-	52029077	112 529547	БФЛ	Администрация городского округа «Город Чита»	7536031229	1027501163467	-	-	6н	9,5	бетон, асфальт	-	-	1	1,1	-	существующая	н/д	-		
333	Городской округ «Город Чита»	г. Чита	ул. Бабушкина	1139	-	52032425	112 509934	БФЛ	ООО «Планета Спорт»	7536063280	1027536091711	-	-	6н	5	асфальт, профлист	-	-	2	1,1	-	существующая	н/д	Сп.э.гивен «эвэлгазельный комплекс «Карibbean» ООО Планета Спорт		
334	Городской округ «Город Чита»	г. Чита	ул. Бабушкина	245	-	5204631	112 479606	БФЛ	Администрация городского округа «Город Чита»	7536031225	1027501163467	-	-	6н	10	бетон	-	-	1	-	-	планируемая	н/д	-		
335	Городской округ «Город Чита»	г. Чита	ул. Бабушкина (ж/д) ТЦ «Альдорат»	29	-	52029592	112 525947	н/д	н/д	н/д	н/д	-	-	6н	29	асфальт	-	-	1	0,75	-	существующая	н/д	-		
336	Городской округ «Город Чита»	г. Чита	ул. Бабушкина/ул. Богоявленова	98/98	-	52042012	112 494866	БФЛ	АО «Забайкалалстрано»	7536105600	10275360003040	-	-	6н	22	асфальт, асфальт	-	-	5	1,1	-	существующая	н/д	ул. Бабушкина 98, 98а, 98б ул. Троицкая, 47, 51 ул. Галабина, 45, 47, 53, 55 ул. Богомолова, 49 нежилые помещения, ориентировано 50 кв.		
337	Городской округ «Город Чита»	г. Чита	ул. Бабушкина/ул. Буковца	-	-	52046379	112 495089	БФЛ	Администрация городского округа «Город Чита»	7536031229	1027501163467	-	-	6н	19	бетон	-	-	1	-	-	планируемая	н/д	-		
338	Городской округ «Город Чита»	г. Чита	ул. Базовая	15	-	52062509	112 459416	БФЛ	Администрация городского округа «Город Чита»	7536031225	1027501163467	-	-	6н	9	плита бетон, сетка	-	-	1	1,1	-	планируемая	н/д	-		
339	Городской округ «Город Чита»	г. Чита	ул. Байкальская	радиотехники 15	-	52045096	112 457913	н/д	эксплуатация МБД	н/д	н/д	-	-	6н	19	асфальт	-	-	2 и 1	1 и 0,75	-	существующая	дв	ЭКД Галабина 18/15, 17, Костяк, 45, Библиотека		
340	Городской округ «Город Чита»	г. Чита	ул. Байкальская	15, 17	-	52045086	112 457813	БФЛ	Администрация городского округа «Город Чита»	7536031225	1027501163467	-	-	6н	-	-	-	-	54 ЭКД	-	-	планируемая	н/д	Байкальская 15, 17		
341	Городской округ «Город Чита»	г. Чита	ул. Байкальская	1, 19	-	52099716	112 475552	БФЛ	Администрация городского округа «Город Чита»	7536031229	1027501163467	-	-	6н	26	асфальт, профлист	-	-	1	1,1	-	существующая	н/д	ул. Галабина 1, 19		
342	Городской округ «Город Чита»	г. Чита	ул. Балейская	3	-	52056665	112 474001	БФЛ	Администрация городского округа «Город Чита»	7536031225	1027501163467	-	-	6н	26	асфальт, асфальт	-	-	1	1,1	-	существующая	н/д	-		
343	Городской округ «Город Чита»	г. Чита	ул. Балейка	37, 39	-	52041535	112 502244	БФЛ	АО «Забайкалалстрано»	7536105600	10275360003040	-	-	6н	13,5	асфальт, асфальт	-	-	3 и 1	1 и 0,75	-	существующая	н/д	ул. Балейка 37 ул. Железняка, 69, 71 ул. Галабина, 39 нежилые помещения, которые используются данной ЭКД ориентировано 4 кв.		
344	Городской округ «Город Чита»	г. Чита	ул. Балейка	64	-	52045064	112 494653	н/д	собственник МБД	н/д	н/д	-	-	6н	8	асфальт	-	-	1	1,1	-	существующая	н/д	-		
345	Городской округ «Город Чита»	г. Чита	ул. Балейка	радиотехники 16	-	52040234	112 509736	БФЛ	ТЭЦ «Иркутск»	7536047719	1027501186536	-	-	6н	19	асфальт	-	-	5	0,75	-	существующая	дв	ЭКД Галабина 18/16, МБД Удальцова № 17		
346	Городской округ «Город Чита»	г. Чита	ул. Балейка	6, 10	-	5203665	112 510365	н/д	на территории МБД (ул. Галабина, 10)	н/д	н/д	-	-	6н	6	грунт	-	-	2	0,75	-	существующая	н/д	Служба заказчика, ул. Балейка 6 (96 чел) Служба заказчика, ул. Балейка 10 (80 чел) Служба заказчика, ул. Ленинградская 60 (61 чел) нежилые помещения, которые являются ЭКД ориентировано 4 кв и жилой дом ул. Ленинградская 52 (самостоятельно)		
347	Городской округ «Город Чита»	г. Чита	ул. Балейка	48	-	52043452	112 499244	БФЛ	Администрация городского округа «Город Чита»	7536031229	1027501163467	-	-	6н	9,5	бетон, асфальт	-	-	1	1,1	-	существующая	н/д	-		
348	Городской округ «Город Чита»	г. Чита	ул. Баранского	66а	-	52032211	112 462669	БФЛ	ООО УХ «Шестая»	7536107319	1107536000241	-	-	6н	14,3	вет	-	-	2	0,75	-	существующая	н/д	-		
349	Городской округ «Город Чита»	г. Чита	ул. Баранского	94	-	52031419	112 443791	БФЛ	ООО УХ «Шестая»	7536107319	1107536000241	-	-	6н	14,3	асфальт	-	-	1	0,75	-	существующая	н/д	-		
350	Городской округ «Город Чита»	г. Чита	ул. Баранского	47	-	52021722	112 443366	БФЛ	Администрация городского округа «Город Чита»	7536031225	1027501163467	-	-	6н	9	плита бетон, сетка	-	-	1	1,1	-	планируемая	н/д	-		
401	Городской округ «Город Чита»	г. Чита	ул. Баранского/Троицкая (кладбище №2)	-	-	52014550	112 447331	БФЛ	Администрация городского округа «Город Чита»	7536031229	1027501163467	-	-	6н	-	-	-	-	2	-	-	планируемая	н/д	-		
352	Городской округ «Город Чита»	г. Чита	ул. Баргузинская	5	-	52023229	112 51836	н/д	н/д	н/д	н/д	-	-	6н	-	-	-	-	-	-	-	существующая	н/д	ул. Баргузинская 5 ул. Анюшина 3		
402	Городской округ «Город Чита»	г. Чита	ул. Баргузинская	30	-	52027696	112 524756	БФЛ	АО «Забайкалалстрано»	7536105600	1027536007940	-	-	6н	9	асфальт	-	-	3	1,1	-	существующая	н/д	ул. Баргузинская 30 ул. Чалова 9 ул. Зв. Рабочего 4 ул. Зв. Рабочего 6		
404	Городской округ «Город Чита»	г. Чита	ул. Баргузинская	70, 72, 74	-	52033469	112 525969	БФЛ	Администрация городского округа «Город Чита»	7536031229	1027501163467	-	-	6н	19	бетон, сетка	-	-	1	1,1	-	планируемая	н/д	ул. Баргузинская д. 70, 72, 74		
355	Городской округ «Город Чита»	г. Чита	ул. Баргузинская (МБДОУ №71)	13	-	52024509	112 518806	БФЛ	Администрация городского округа «Город Чита»	7536031225	1027501163467	-	-	6н	-	-	-	-	2	-	-	планируемая	н/д	-		
406	Городской округ «Город Чита»	г. Чита	ул. Баянская	38, 42	-	52018108	112 49254	н/д	н/д	н/д	н/д	-	-	6н	9	асфальт	-	-	1	1,1	-	существующая	н/д	ул. Баянская, 38 ул. Троицкая, 42		
357	Городской округ «Город Чита»	г. Чита	ул. Баянская	90	-	52023146	112 48864	БФЛ	Администрация городского округа «Город Чита»	7536031225	1027501163467	-	-	6н	10	бетон, сетка	-	-	1	1,1	-	планируемая	н/д	-		

№ п/п	Данные о нахождении мест (площадок) накопления твердых коммунальных отходов								Данные о объектах мест (площадок) накопления твердых коммунальных отходов				Организация ОПД, оказывающая услуги по сбору и транспортированию ТКО		Данные о технических характеристиках мест (площадок) накопления ТКО					Контейнеры для несортированных отходов			Статус (существующий/планируемый)	Совместное использование с другими УКД	Адреса строений, которые являются объектами контейнерной площадки
	муниципальное образование	населенный пункт	улица	д/к	корпус/строение	ширина	длина	организация-правообладатель (физическое лицо - БЛН, индивидуальный предприниматель - ИП, физическое лицо - ФЛН)	для БЛН - Полное наименование организации для ИП - Фамилия, Имя, Отчество; для ФЛН - Фамилия, Имя, Отчество	ИНН	ОГРН	наименование	ИНН	к-во контейнерной площадки	площадь	тип подстилающей поверхности	вид площадки	материал ограждения	кол-во	эксплуатационный контейнер	нагрузка/тип контейнера				
403	Городской округ «Город Чита»	г. Чита	ул. Баянтова	17а	-	52 015632	112 503502	БЛН	Администрация городского округа «Город Чита»	7536031225	1027501163467	-	-	6м	5,5	бетон, профлист крыша	-	-	1	1,1	-	существующая	нд	-	
409	Городской округ «Город Чита»	г. Чита	ул. Баянтова	23	-	52 017655	112 501994	БЛН	АО «Забайкалщитранс»	7536105600	1097536007940	-	-	6м	10	бетон	-	-	2	1,1	-	существующая	нд	ул. Баянтова 23 ул. Тельмана 22 ул. Шестакова 16 ул. Шейнберга 12	
410	Городской округ «Город Чита»	г. Чита	ул. Баянтова	4, 6, 8	-	52 006969	112 267152	БЛН	Администрация городского округа «Город Чита»	7536031229	1027501163467	-	-	6м	10	бетон, сетка	-	-	1	1,1	-	планируемая	нд	Баянтова 4, 6, 8	
411	Городской округ «Город Чита»	г. Чита	ул. Белорусская	31	-	52 023376	112 545417	БЛН	Администрация городского округа «Город Чита»	7536031225	1027501163467	-	-	6м	46	бетон, профлист крыша	-	-	3 и 1	1 и 0,75	-	существующая	нд	ул. Белорусская 40, 31	
412	Городской округ «Город Чита»	г. Чита	ул. Белорусская	46	-	52 023999	112 549666	нд	нд	нд	нд	-	-	6м	6	бетон	-	-	2	1,1	-	существующая	нд	ул. Тельмана 46 ул. Тельмана 42	
413	Городской округ «Город Чита»	г. Чита	ул. Белорусская	5а, 11а	-	52 023415	112 541123	БЛН	АО «Забайкалщитранс»	7536105600	1097536007940	-	-	6м	3	бетон	-	-	2	1,1	-	существующая	нд	ул. Белорусская 3а ул. Белорусская 11а ул. Уг. Губина 20	
414	Городской округ «Город Чита»	г. Чита	ул. Белорусская	12, 15, 17	-	52 023666	112 543126	БЛН	Администрация городского округа «Город Чита»	7536031225	1027501163467	-	-	6м	10	бетон, сетка	-	-	1	1,1	-	планируемая	нд	ул. Белорусская д. 12, 15, 17	
415	Городской округ «Город Чита»	г. Чита	ул. Белорусская	14, 16, 18, 20	-	52 023273	112 543129	БЛН	Администрация городского округа «Город Чита»	7536031229	1027501163467	-	-	6м	10	бетон, сетка	-	-	1	1,1	-	планируемая	нд	ул. Белорусская д. 14, 16, 18, 20	
416	Городской округ «Город Чита»	г. Чита	ул. Белорусская	22, 24	-	52 023542	112 543036	БЛН	Администрация городского округа «Город Чита»	7536031225	1027501163467	-	-	6м	10	бетон, сетка	-	-	1	1,1	-	планируемая	нд	ул. Белорусская д. 22, 24	
417	Городской округ «Город Чита»	г. Чита	ул. Белорусская	10, 12, 26, 28, 30, 32	-	52 023074	112 541177	БЛН	Администрация городского округа «Город Чита»	7536031229	1027501163467	-	-	6м	10	бетон, сетка	-	-	1	1,1	-	планируемая	нд	ул. Белорусская д. 10, 12, 26, 28, 30, 32	
418	Городской округ «Город Чита»	г. Чита	ул. Белорусская	1	-	52 02334	112 538805	БЛН	Администрация городского округа «Город Чита»	7536031225	1027501163467	-	-	6м	5,5	бетон, профлист крыша	-	-	1	1,1	-	существующая	нд	-	
419	Городской округ «Город Чита»	г. Чита	ул. Белорусская	14	-	52 023273	112 543129	БЛН	Администрация городского округа «Город Чита»	7536031229	1027501163467	-	-	6м	9,5	бетон, профлист крыша	-	-	1	1,1	-	существующая	нд	-	
420	Городской округ «Город Чита»	г. Чита	ул. Белорусская	40	-	52 023320	112 545695	БЛН	Администрация городского округа «Город Чита»	7536031229	1027501163467	-	-	6м	-	-	-	-	2+ХПД	-	-	планируемая	нд	-	
421	Городской округ «Город Чита»	г. Чита	ул. Бипская	-	-	52 004854	112 22276	БЛН	Администрация городского округа «Город Чита»	7536031225	1027501163467	-	-	6м	-	-	-	-	2	-	-	планируемая	нд	-	
422	Городской округ «Город Чита»	г. Чита	ул. Богдана Хмельницкого	район: дачный 24	1, 2	52 034879	112 533125	нд	нд	нд	нд	-	-	6м	-	нет	-	-	1	1,1	-	существующая	нет	-	
423	Городской округ «Город Чита»	г. Чита	ул. Богдана Хмельницкого	район: с домом 24	3	52 034838	112 533125	нд	нд	нд	нд	-	-	6м	11	бетон	-	-	2	1,1	-	существующая	нет	-	
424	Городской округ «Город Чита»	г. Чита	ул. Болотникова	53	-	52 04405	112 497492	нд	нд	нд	нд	-	-	6м	9	а/фальт	-	-	2	1,1	-	существующая	нд	ул. Болотникова 53 (171 чел) ул. Балбина 52 (126 чел) земельные участки, расположенные в границах данной УК ориентировано 5 кв. м дачный дом ул. Болотникова, 53 (123 чел)	
425	Городской округ «Город Чита»	г. Чита	ул. Болотникова	79	-	52 046122	112 502055	нд	на территории МБД (ул. Б.Ф.Углицкого, 113)	нд	нд	-	-	6м	9	а/фальт	-	-	3	1,1	-	существующая	нд	ул. Новобульварная 113 (259 чел) ул. Болотникова 79 (216 чел) земельные помещения, которые расположены в границах УК ориентировано 5 кв. м	
426	Городской округ «Город Чита»	г. Чита	ул. Болотникова	69	-	52 046111	112 497765	нд	на территории МБД	нд	нд	-	-	6м	10	а/фальт	-	-	2	1,1	-	существующая	нд	ул. Болотникова 69 (139 чел) ул. Болотникова 71 (51 чел) ул. Падуг-Углицкого 84 (59 чел) земельные помещения, которые расположены в границах УК ориентировано 4 кв. м земельный дом ул. Сажанова, 91 (32 забайкальские)	
427	Городской округ «Город Чита»	г. Чита	ул. Болотникова	44, 44а	-	52 046229	112 50164	нд	нд	нд	нд	-	-	6м	-	пшва	-	-	1	1,1	-	планируемая	нд	ул. Ермакова д. 44, 44а	
428	Городской округ «Город Чита»	г. Чита	ул. Богомотова	36	-	52 044261	112 498465	БЛН	Администрация городского округа «Город Чита»	7536031225	1027501163467	-	-	6м	5,5	бетон, профлист крыша	-	-	1	1,1	-	существующая	нд	-	
429	Городской округ «Город Чита»	г. Чита	ул. Богомотова	37	пом. 59	52 042195	112 495666	БЛН	ООО «Сибирит»	7536115302	1107536007919	-	-	6м	4	бетон	-	-	1	1,1	-	существующая	нд	-	
430	Городской округ «Город Чита»	г. Чита	ул. Болотникова	50	-	52 046122	112 50223	ИП	ИП Сажанов В.А.	нд	нд	-	-	6м	6,5	а/фальт, профлист	-	-	2	1,1	-	существующая	нд	-	
431	Городской округ «Город Чита»	г. Чита	ул. Богомотова	53	-	52 04405	112 497492	БЛН	Администрация городского округа «Город Чита»	7536031225	1027501163467	-	-	6м	-	-	-	-	3	-	-	планируемая	нд	Богомотова 53, 55, Балбина 52	
432	Городской округ «Город Чита»	г. Чита	ул. Болотникова/ул. Матвеева	66/36	-	52 033117	112 509523	БЛН	АО «Забайкалщитранс»	7536105600	1097536007940	-	-	6м	15,5 2,52*5,36	а/фальт профлист крыша	-	-	2	1,1	-	существующая	нд	ул. Ермакова, 66; ул. Забавина, 36	
433	Городской округ «Город Чита»	г. Чита	ул. Богомотова	34	-	52 043635	112 498606	БЛН	Администрация городского округа «Город Чита»	7536031225	1027501163467	-	-	6м	-	-	-	-	3	-	-	планируемая	нд	МБУ «ШОР-26» г. Чита	
434	Городской округ «Город Чита»	г. Чита	ул. Букина Хлюба	12, 14	-	52 046879	112 347066	БЛН	Администрация городского округа «Город Чита»	7536031229	1027501163467	-	-	6м	32	бетон, профлист крыша	-	-	2	0,75	-	существующая	нд	ул. Е. Хлюба, 12, 14 ул. 1-Станкоавтомат, 6	
435	Городской округ «Город Чита»	г. Чита	ул. Бушева (п. Ангилера)	6, 8, 10	-	51 989159	112 515271	БЛН	ООО «СВУ «ЭКО»	7534019328	1097536012746	-	-	6м	19 2 537 6	а/фальт, а/фальт (бетон)	-	-	4	0,75	-	существующая	дв	МБД ул. Бурова 6, 8, 10	
436	Городской округ «Город Чита»	г. Чита	ул. Борова (п. Ангилера)	9, 11	-	51 996145	112 533573	БЛН	ООО «СВУ «ЭКО»	7534019326	1097536012746	-	-	6м	18 2 527 6	а/фальт, а/фальт (бетон)	-	-	4	0,75	-	существующая	дв	МБД ул. Борова 9, 11	
437	Городской округ «Город Чита»	г. Чита	ул. Бушева (п. Ангилера)	9, 11	-	51 989145	112 533574	БЛН	Администрация городского округа «Город Чита»	7536031229	1027501163467	-	-	6м	-	-	-	-	2+ХПД	-	-	планируемая	нд	Бурова 9, 11	

№ п/п	Данные о нахождении мест (площадок) нахождении твердых коммунальных отходов								Данные о собственности мест (площадок) нахождении твердых коммунальных отходов				Организация ОНП, (казавшая услуги по сбору и транспортированию ТКО)		Данные о технических характеристиках мест (площадок) нахождении твердых коммунальных отходов						Контейнеры для несортированных отходов			Статус (существующий/планируемый)	Совместное пользование с другими МКД	Адреса строений, которые являются частью контейнерной площадки
	муниципальное образование	населенный пункт	улица	д.№	корпус/строение	широта	долгота	организация-правообладатель (физическое лицо - Б.Л. индивидуальный предприниматель - ИП, физическое лицо - Ф.Л.)	для Б.Л. - Полное наименование организации для ИП - Фамилия, Имя, Отчество; для Ф.Л. - Фамилия, Имя, Отчество	ИНН	ОГРН	наименование	ИНН	номер контейнерной площадки	площадь	тип подстилающей поверхности	вид площадки	материал ограждения	кол-во	экзальт (отдельного контейнера)	материал контейнера					
338	Городской округ «Город Чита»	г. Чита	ул. Борова (п. Антипова)	2, 6	-	51.956345	112.556673	Б.Л.	Администрация городского округа «Город Чита»	7536031229	1027501163467	-	-	6н	-	-	-	-	34ХМ	-	-	планируемая	нд	Борова 2, 6		
339	Городской округ «Город Чита»	г. Чита	ул. Вукашичаева	8	-	52.033325	112.279523	Б.Л.	Администрация городского округа «Город Чита»	7536031229	1027501163467	-	-	6н	10	бетон, сетка	-	-	1	1,1	-	планируемая	нд	-		
340	Городской округ «Город Чита»	г. Чита	ул. Бульварная	22, 22б	-	52.015017	112.437401	Б.Л.	Администрация городского округа «Город Чита»	7536031229	1027501163467	-	-	6н	10	бетон, сетка	-	-	1	1,1	-	планируемая	нд	ул. Бульварная д. 22, 22б		
341	Городской округ «Город Чита»	г. Чита	ул. Вулгина	1	-	52.029296	112.494491	Б.Л.	ФГБУ «ЦРБЭУ» Минобороны России	7729214745	1027700430869	ООО «Смерка»	7714922050	6н	1	асфальт	ограждения	без ограждения	1	1,1	металл	существующая	нет	-		
342	Городской округ «Город Чита»	г. Чита	ул. Вулгина	33	-	52.032521	112.499356	Б.Л.	ФГБУ «ЦРБЭУ» Минобороны России	7729214745	1027700430869	ООО «Смерка»	7714922050	6н	1	грунт	ограждения	без ограждения	1	1,1	металл	существующая	нет	-		
343	Городской округ «Город Чита»	г. Чита	ул. Вулгина	78	-	52.046194	112.514542	Б.Л.	ООО «Автомобиль»	7536119265	1117536064981	-	-	6н	10	асфальт	-	-	2	1,1	-	существующая	нет	-		
344	Городской округ «Город Чита»	г. Чита	ул. Вулгина	107	-	52.043241	112.508658	нд	собственники МКД	нд	нд	-	-	6н	10	асфальт	-	-	1	1,1	-	существующая	нд	Бульвар 107, ТСЖ «Журавушка», ТСЖ «Министраль», ООО «Служба заказчика», магазин «Привет». Материал: оцинкованный + 15 кг/м²		
345	Городской округ «Город Чита»	г. Чита	ул. Вулгина	рядом с домом 84	-	52.045527	112.516249	нд	нд	нд	нд	-	-	6н	-	каменная	-	-	1	0,75	-	существующая	нд	Бульвар 82, 84		
346	Городской округ «Город Чита»	г. Чита	ул. Вулгина	рядом с домом 79	-	52.044514	112.519925	Б.Л.	УХ ООО «Спецстрой»	7536069228	1077536069941	-	-	6н	6	асфальт	-	-	2	1,1	-	существующая	нд	-		
347	Городской округ «Город Чита»	г. Чита	ул. Вулгина	16	-	52.034034	112.50219	нд	на территории МКД	нд	нд	-	-	6н	3	бетон	-	-	1	0,75	-	существующая	нд	ул. Вулгина 18 (15 кв) нежилые помещения, которые используются данной ВЛ ориентировочно 5 кв		
348	Городской округ «Город Чита»	г. Чита	ул. Вулгина	59	-	52.042539	112.507541	нд	на территории МКД	нд	нд	-	-	6н	9	асфальт	-	-	3	0,75	-	существующая	нд	ул. Вулгина 59 (24 кв) ул. Вулгина 59 (24 кв) нежилые помещения, которые используются данной ВЛ ориентировочно 8 кв		
349	Городской округ «Город Чита»	г. Чита	ул. Вулгина	73	-	52.039734	112.504963	нд	нд	нд	нд	-	-	6н	6	асфальт	-	-	2	1,1	-	существующая	нд	ул. Вулгина 73 (33 кв) ул. Евдокимова 17 (144 кв) нежилые помещения, которые используются данной ВЛ ориентировочно 5 кв		
350	Городской округ «Город Чита»	г. Чита	ул. Вулгина	105	-	52.044061	112.509359	нд	нд	нд	нд	-	-	6н	9	асфальт	-	-	3	1,1	-	существующая	нд	ул. Вулгина 105 (52 кв) нежилые помещения, которые используются данной ВЛ ориентировочно 12 кв пазирование ул. Вулгина, 107 (ООО «В.А.Шарова», ул. Евдокимова, 55 (ТСЖ «Министраль», ул. Журавушка, 72, 74 (ТСЖ «Журавушка»)		
351	Городской округ «Город Чита»	г. Чита	ул. Вулгина	363	-	52.042138	112.503875	нд	нд	нд	нд	-	-	6н	9	асфальт	-	-	3	0,75	-	существующая	нд	ул. Вулгина 363 (23 кв) нежилые помещения, которые используются данной ВЛ ориентировочно 15 кв и жилые дома ул. Вулгина, 44 (ООО «Е.Ремон»)»		
352	Городской округ «Город Чита»	г. Чита	ул. Вулгина	42а	-	52.046976	112.507519	нд	нд	нд	нд	-	-	6н	9	асфальт	-	-	3	0,75	-	существующая	нд	ул. Вулгина, 42а (23 кв) нежилые помещения, которые используются данной ВЛ ориентировочно 4 кв		
353	Городской округ «Город Чита»	г. Чита	ул. Вулгина	52	-	52.043712	112.503817	нд	на территории МКД	нд	нд	-	-	6н	3	бетон	-	-	1	0,75	-	существующая	нд	ул. Вулгина 52 (24 кв) нежилые помещения, которые используются данной ВЛ ориентировочно 3 кв		
354	Городской округ «Город Чита»	г. Чита	ул. Вулгина	101	-	52.042743	112.508052	нд	на территории МКД	нд	нд	-	-	6н	3	грунт	-	-	1	0,75	-	существующая	нд	ул. Вулгина 101 (21 кв) нежилые помещения, которые используются данной ВЛ ориентировочно 3 кв		
355	Городской округ «Город Чита»	г. Чита	ул. Вулгина	71а	-	52.039209	112.504346	нд	на территории МКД (ул. Евдокимова, 13)	нд	нд	-	-	6н	6	грунт	-	-	2	0,75	-	существующая	нд	ул. Вулгина 71а (23 кв) ул. Евдокимова, 13 (23 кв) нежилые помещения, которые используются данной ВЛ ориентировочно 3 кв		
356	Городской округ «Город Чита»	г. Чита	ул. Вулгина	59	-	52.036639	112.501856	нд	нд	нд	нд	-	-	6н	15	асфальт	-	-	5	1,1	-	существующая	нд	ул. Вулгина 59 (24 кв) ТСЖ «Уолс» 126, нежилые помещения, которые используются данной ВЛ ориентировочно 1 кв		
357	Городской округ «Город Чита»	г. Чита	ул. Вулгина	46	-	52.042023	112.508259	Б.Л.	Администрация городского округа «Город Чита»	7536031229	1027501163467	-	-	6н	10	бетон, сетка	-	-	1	1,1	-	планируемая	нд	-		
358	Городской округ «Город Чита»	г. Чита	ул. Вулгина	62, 64	-	52.045191	112.511818	Б.Л.	Администрация городского округа «Город Чита»	7536031229	1027501163467	-	-	6н	10	бетон, сетка	-	-	1	1,1	-	планируемая	нд	ул. Вулгина д. 62, 64		
359	Городской округ «Город Чита»	г. Чита	ул. Вулгина	32а	-	52.038604	112.505137	Б.Л.	Администрация городского округа «Город Чита»	7536031229	1027501163467	-	-	6н	-	-	-	-	1	-	-	планируемая	нд	Бульвар 32а, 32		
360	Городской округ «Город Чита»	г. Чита	ул. Вулгина	88	-	52.042259	112.507544	Б.Л.	Администрация городского округа «Город Чита»	7536031229	1027501163467	-	-	6н	-	-	-	-	3	-	-	планируемая	нд	-		
361	Городской округ «Город Чита»	г. Чита	ул. Вулгина	39 кв	-	52.034472	112.494612	Б.Л.	Администрация городского округа «Город Чита»	7536031229	1027501163467	-	-	6н	-	-	-	-	1	-	-	планируемая	нд	-		
362	Городской округ «Город Чита»	г. Чита	ул. Вулгина	39 квБ	-	52.034472	112.494612	Б.Л.	Администрация городского округа «Город Чита»	7536031229	1027501163467	-	-	6н	-	-	-	-	1	-	-	планируемая	нд	-		
363	Городской округ «Город Чита»	г. Чита	ул. Вулгина	4	-	52.026139	112.494627	Б.Л.	Забайкальский филиал - вагонный участок Чита АО «ФЭВ»	7708704666	1097746772336	-	-	6н	-	асфальт	-	-	1	1,1	-	существующая	нд	-		
364	Городской округ «Город Чита»	г. Чита	ул. Вулгина	2	-	52.029396	112.497937	Б.Л.	ООО «ТрансД»	7709363727	1037759771295	-	-	6н	11,4	бетон	-	-	4	1,1	-	существующая	нд	-		
365	Городской округ «Город Чита»	г. Чита	ул. Валентинов	1	-	52.044626	112.454265	Б.Л.	Администрация городского округа «Город Чита»	7536031229	1027501163467	-	-	6н	9	плита профнастил крыша	-	-	1	1,1	-	существующая	нд	-		

№ п/п	Данные о нахождении мест (площадок) накопления твердых коммунальных отходов								Данные о объектах мест (площадок) накопления твердых коммунальных отходов				Организация ОНП, (казавшая услуги по сбору и транспортированию ТКО)				Данные о технических характеристиках мест (площадок) накопления твердых коммунальных отходов						Контейнеры для несортированных отходов			Статус (существующий/планируемый)	Совместное пользование с другими УКД	Адреса строений, которые являются площадкой контейнерной площадки
	муниципальное образование	населенный пункт	улица	д/к	корпус/строение	широта	долгота	организационно-правовая форма балансодержателя (фундаментальные, БУЛ, муниципальный представительный, ИП, физическое лицо - Ф.Л.)	для БУЛ - Полное наименование организации для ИП - Фамилия, Имя, Отчество	ИНН	ОГРН	наименование	ИНН	к-во контейнеров на площадке	площадь	тип подстилающей поверхности	вид площадки	назначение	кол-во	эксплуатация контейнера	назначение контейнера							
466	Городской округ «Город Чита»	г. Чита	ул. Вашиштейна	3	-	52.045203	112.452271	БУЛ	Администрация городского округа «Город Чита»	7536031225	1027501163467	-	-	6н	9	плита профлист крыш	-	-	-	1	1,1	-	существующая	нд	Стадион (Степ) ул. Вашиштейна, 3			
467	Городской округ «Город Чита»	г. Чита	ул. Вашиштейна	16	-	52.047229	112.425527	БУЛ	Администрация городского округа «Город Чита»	7536031225	1027501163467	-	-	6н	-	-	-	-	-	2	-	-	планируемая	нд	МБОУ СОШ №43			
468	Городской округ «Город Чита»	г. Чита	ул. Ватулина	27	-	52.041629	112.433044	БУЛ	АО «Забайкалснотранс»	7536105600	1097536007940	-	-	6н	10	асфальт, бетон (плита, бордюры)	-	-	-	6	0,75	-	существующая	нд	-			
469	Городской округ «Город Чита»	г. Чита	ул. Ватулина	рядом с домом 27	-	52.041629	112.433044	нд	нд	нд	нд	-	-	6н	10	земля	-	-	-	6	0,75	-	существующая	д	МБДО Ватулина 25, 27			
470	Городской округ «Город Чита»	г. Чита	ул. Ватулина	25, 27	-	52.041375	112.437933	БУЛ	Администрация городского округа «Город Чита»	7536031225	1027501163467	-	-	6н	-	-	-	-	4ХСЭ	-	-	-	планируемая	нд	Выгульная 25, 27			
471	Городской округ «Город Чита»	г. Чита	ул. Верейкина	10	-	52.016335	112.449476	БУЛ	Администрация городского округа «Город Чита»	7536031225	1027501163467	-	-	6н	46	асфальт профлист крыш	-	-	-	5	1,1	-	существующая	нд	ул. Верейкина, 10 ул. Давыдова 2 ул. Ярославская, 19 Верейкино д. ул. 12			
472	Городской округ «Город Чита»	г. Чита	ул. Вержинская	12	-	52.031353	112.535059	БУЛ	ФГБУ «ЦБЭЗ» Минбороны России	7722314745	1027700430869	ООО «Смерка»	7714922050	6н	2	плита	открытая	защита	1	1,1	металл	существующая	нет	-				
473	Городской округ «Город Чита»	г. Чита	ул. Вержинская	47	-	52.032682	112.535643	БУЛ	ФГБУ «ЦБЭЗ» Минбороны России	7722314745	1027700430869	ООО «Смерка»	7714922050	6н	4	бетон	открытая	без ограждения	1	1,1	металл	существующая	нет	-				
474	Городской округ «Город Чита»	г. Чита	ул. Вержинская	18, 22	-	52.032456	112.537559	БУЛ	АО «Забайкалснотранс»	7536105600	1097536007940	-	-	6н	4	асфальт	-	-	-	1	1,1	-	существующая	нд	ул. Вержинская 18 ул. Вержинская 22			
475	Городской округ «Город Чита»	г. Чита	ул. Весенняя	21	-	52.076059	112.379516	БУЛ	Администрация городского округа «Город Чита»	7536031225	1027501163467	-	-	6н	46	бетон профлист крыш	-	-	-	3 и 5	1,1 и 0,75	-	существующая	нд	ул. Весенняя, 15, 17, 19, 21 ул. Труда 10, 11, 12 ул. Труда 13 общественные			
476	Городской округ «Город Чита»	г. Чита	ул. Весенняя	32	-	52.076292	112.368961	БУЛ	АО «Забайкалснотранс»	7536105600	1097536007940	-	-	6н	10	асфальт профлист крыш	-	-	-	2	1,1	-	существующая	нд	ул. Весенняя, 32, 34			
477	Городской округ «Город Чита»	г. Чита	ул. Весенняя	38	-	52.073459	112.369941	БУЛ	АО «Забайкалснотранс»	7536105600	1097536007940	-	-	6н	10	асфальт профлист крыш	-	-	-	2	1,1	-	существующая	нд	ул. Весенняя, 38, 40			
478	Городской округ «Город Чита»	г. Чита	ул. Весенняя	рядом с домом 2	-	52.073531	112.399378	БУЛ	АО «Забайкалснотранс»	7536105600	1097536007940	-	-	6н	19	асфальт	-	-	-	3	1,1	-	существующая	д	Заб. Весенняя, 2, 4, 6, 8, 10 Тельмановское, 1, 37 (ИЭ)			
479	Городской округ «Город Чита»	г. Чита	ул. Весенняя	рядом с домом 38	-	52.076142	112.366895	БУЛ	АО «Забайкалснотранс»	7536105600	1097536007940	-	-	6н	18	асфальт	-	-	-	2	1,1	-	существующая	д	МБДО Весенняя, 36, 38а, 42			
480	Городской округ «Город Чита»	г. Чита	ул. Весенняя	169	-	52.073496	112.379501	БУЛ	Администрация городского округа «Город Чита»	7536031225	1027501163467	-	-	6н	16	бетон профлист крыш	-	-	-	1	1,1	-	существующая	нд	-			
481	Городской округ «Город Чита»	г. Чита	ул. Весенняя	13	-	52.076194	112.379414	БУЛ	Администрация городского округа «Город Чита»	7536031225	1027501163467	-	-	6н	16	бетон профлист крыш	-	-	-	1	1,1	-	существующая	нд	-			
482	Городской округ «Город Чита»	г. Чита	ул. Весенняя	23	-	52.076436	112.374036	БУЛ	Администрация городского округа «Город Чита»	7536031225	1027501163467	-	-	6н	-	-	-	-	-	2+ХСЭ	-	-	планируемая	нд	Весенняя 21, 23, Труда 17			
483	Городской округ «Город Чита»	г. Чита	ул. Весенняя Ф.Е.ДОУ № 63	89	-	52.076476	112.379446	БУЛ	Администрация городского округа «Город Чита»	7536031225	1027501163467	-	-	6н	-	-	-	-	-	2	-	-	планируемая	нд	-			
484	Городской округ «Город Чита»	г. Чита	ул. Весенняя МБДО СОУ № 11	163	-	52.076436	112.376201	БУЛ	Администрация городского округа «Город Чита»	7536031225	1027501163467	-	-	6н	-	-	-	-	-	2	-	-	планируемая	нд	-			
485	Городской округ «Город Чита»	г. Чита	ул. Водушная	1, 2, 3	-	52.047261	112.442102	БУЛ	Администрация городского округа «Город Чита»	7536031225	1027501163467	-	-	6н	9	плита бетон, сетка	-	-	-	1	1,1	-	планируемая	нд	ул. Водушная д. 1, 2, 3			
486	Городской округ «Город Чита»	г. Чита	ул. Водушная	4, 6, 7	-	52.047557	112.441176	БУЛ	Администрация городского округа «Город Чита»	7536031225	1027501163467	-	-	6н	9	плита бетон, сетка	-	-	-	1	1,1	-	планируемая	нд	ул. Водушная д. 4, 6, 7			
487	Городской округ «Город Чита»	г. Чита	ул. Водушная	8, 9, 10	-	52.047329	112.439947	БУЛ	Администрация городского округа «Город Чита»	7536031225	1027501163467	-	-	6н	9	плита бетон, сетка	-	-	-	1	1,1	-	планируемая	нд	ул. Водушная д. 8, 9, 10			
488	Городской округ «Город Чита»	г. Чита	ул. Володарского	60	-	52.040538	112.467264	БУЛ	АО «Забайкалснотранс»	7536105600	1097536007940	-	-	6н	-	-	-	-	-	2	0,75	-	существующая	д	МБДО Володарского, 60, ул. Вержинская, 69, 62			
489	Городской округ «Город Чита»	г. Чита	ул. Волчан-вокая	38	-	52.006562	112.211624	БУЛ	Администрация городского округа «Город Чита»	7536031225	1027501163467	-	-	6н	10	бетон, сетка	-	-	-	1	1,1	-	планируемая	нд	-			
490	Городской округ «Город Чита»	г. Чита	ул. Гагарина	16	-	52.015954	112.543266	БУЛ	АО «Забайкалснотранс»	7536105600	1097536007940	-	-	6н	10	асфальт, профлист крыш	-	-	-	2	1,1	-	существующая	нд	ул. Гагарина 16, 17, 18 (50%)			
491	Городской округ «Город Чита»	г. Чита	ул. Гагарина	12	-	52.021799	112.549504	БУЛ	АО «Забайкалснотранс»	7536105600	1097536007940	-	-	6н	19	2 5237 0	асфальт, бетон, сетка, бордюры	-	-	-	4	1,1	-	существующая	нд	ул. Гагарина 11, 12, 13, 14		
492	Городской округ «Город Чита»	г. Чита	ул. Гагарина	9	-	52.022636	112.548215	БУЛ	АО «Забайкалснотранс»	7536105600	1097536007940	-	-	6н	13	2 5237 36	асфальт, бетон, сетка, бордюры	-	-	-	3	1,1	-	существующая	нд	ул. Гагарина 8, 9, 10		
493	Городской округ «Город Чита»	г. Чита	ул. Гагарина	5	-	52.026099	112.544723	БУЛ	АО «Забайкалснотранс»	7536105600	1097536007940	-	-	6н	19	2 5237 36	асфальт, бетон, профлист	-	-	-	3 и 1	1,1 и 0,75	-	существующая	нд	ул. Гагарина 5, 6, 7		
494	Городской округ «Город Чита»	г. Чита	ул. Гагарина	33	-	52.020785	112.543456	БУЛ	Администрация городского округа «Город Чита»	7536031225	1027501163467	-	-	6н	36	бетон профлист крыш	-	-	-	3	1,1	-	существующая	нд	ул. Гагарина 33, 4, 7 ул. Силванская 5, 9			
495	Городской округ «Город Чита»	г. Чита	ул. Гагарина	рядом с домом 48	-	52.021711	112.546306	БУЛ	ООО «СЭУ «УЭЭТ»	7534018326	1047530012740	-	-	6н	7	бетон	-	-	-	2	0,75	-	существующая	нет	-			
496	Городской округ «Город Чита»	г. Чита	ул. Гагарина	1	-	52.023134	112.544258	БУЛ	Администрация городского округа «Город Чита»	7536031225	1027501163467	-	-	6н	9,5	бетон профлист крыш	-	-	-	1	1,1	-	существующая	нд	-			
497	Городской округ «Город Чита»	г. Чита	ул. Гагарина	61	-	52.022331	112.547336	БУЛ	Администрация городского округа «Город Чита»	7536031225	1027501163467	-	-	6н	5,5	бетон профлист крыш	-	-	-	1	1,1	-	существующая	нд	-			
498	Городской округ «Город Чита»	г. Чита	ул. Гагарина	153	-	52.015966	112.548263	БУЛ	Администрация городского округа «Город Чита»	7536031225	1027501163467	-	-	6н	5,5	бетон профлист крыш	-	-	-	1	1,1	-	существующая	нд	-			
499	Городской округ «Город Чита»	г. Чита	ул. Гагарина	14	-	52.02109	112.549669	БУЛ	Администрация городского округа «Город Чита»	7536031225	1027501163467	-	-	6н	-	-	-	-	-	4+ХСЭ	-	-	планируемая	нд	Гагарина 14, 12			
500	Городской округ «Город Чита»	г. Чита	ул. Гагарина	17	-	52.015927	112.546942	БУЛ	Администрация городского округа «Город Чита»	7536031225	1027501163467	-	-	6н	-	-	-	-	-	4+ХСЭ	-	-	планируемая	нд	Гагарина 17, 15			

№ п/п	Данные о нахождении мест (площадок) насаждения твердых коммунальных отходов								Данные о собственности мест (площадок) насаждения твердых коммунальных отходов				Организация ОНП, (казавшая услуги по сбору и транспортированию ТКО)		Данные о типичных характеристиках мест (площадок) насаждения твердых коммунальных отходов						Контейнеры для несортированных отходов			Статус (существующий/планируемый)	Совместное использование с другими УКД	Адреса строений, которые имеют площадь под контейнерной площадкой
	муниципальное образование	населенный пункт	улица	д/к	корпус/строение	широта	долгота	организация-правообладатель (физическое лицо - БЛН, индивидуальный предприниматель - ИП, физическое лицо - ФЛН)	для БЛН - ЛПНБ наименование организации для ИП - Фамилия, Имя, Отчество; для ФЛН - Фамилия, Имя, Отчество	ИНН	ОГРН	наименование	ИНН	к-во контейнеров на площадке	площадь	тип подстилающей поверхности	вид площадки	материал ограждения	кол-во	экзальт (отдельного контейнера)	нагрузка на контейнер					
501	Городской округ «Город Чита»	г. Чита	ул. Гагарина (ФБС/УФ СОШ №16)	1	-	52.057111	112.422265	БЛН	Администрация городского округа «Город Чита»	7536031225	1027501163467	-	-	6м	-	-	-	-	2	-	-	планируемая	нд	-		
502	Городской округ «Город Чита»	г. Чита	ул. Гайдара-Жая	15	-	52.034145	112.417923	БЛН	Администрация городского округа «Город Чита»	7536031225	1027501163467	-	-	6м	9	плита бетон. сетка	-	-	1	1,1	-	планируемая	нд	-		
503	Городской округ «Город Чита»	г. Чита	ул. Гайдара-Жая	19, 21, 23, 24	-	52.033557	112.415341	БЛН	Администрация городского округа «Город Чита»	7536031225	1027501163467	-	-	6м	9	плита бетон. сетка	-	-	1	1,1	-	планируемая	нд	ул. Гайдара-Жая д. 19, 21, 23, 24		
504	Городской округ «Город Чита»	г. Чита	ул. Гайдара-Жая	9	-	52.034254	112.415116	БЛН	Администрация городского округа «Город Чита»	7536031225	1027501163467	-	-	6м	9	плита бетон. сетка	-	-	1	1,1	-	планируемая	нд	-		
505	Городской округ «Город Чита»	г. Чита	ул. Гайдара-Жая	13	-	52.034593	112.416617	БЛН	ООО «РЭД»	7708503727	1037739673255	-	-	6м	12	бетон	-	-	3	1,1	-	существующая	нд	-		
506	Городской округ «Город Чита»	г. Чита	ул. Гайдара (п. Евдала)	9, 11	-	52.007526	112.349917	БЛН	Администрация городского округа «Город Чита»	7536031225	1027501163467	-	-	6м	25	асфальт профлист крыша	-	-	2	0,75	-	существующая	нд	ул. Гайдара д. 9, 11		
507	Городской округ «Город Чита»	г. Чита	ул. Гайдара (п. Евдала)	5, 7	-	52.005611	112.345066	БЛН	Администрация городского округа «Город Чита»	7536031225	1027501163467	-	-	6м	46	асфальт профлист крыша	-	-	4	0,75	-	существующая	нд	ул. Гайдара, 5, 7		
508	Городской округ «Город Чита»	г. Чита	ул. Гайдара (п. Евдала)	1, 3	-	52.010359	112.346355	БЛН	Администрация городского округа «Город Чита»	7536031225	1027501163467	-	-	6м	28	асфальт профлист крыша	-	-	3	0,75	-	существующая	нд	ул. Гайдара, 1, 3		
509	Городской округ «Город Чита»	г. Чита	ул. Гайдара (п. Евдала)	19	-	52.012116	112.345925	БЛН	АО «Забайкалэлектран»	7536105600	1097536007940	-	-	6м	10	мет	-	-	2	0,75	-	существующая	нд	-		
510	Городской округ «Город Чита»	г. Чита	ул. Гайдара (п. Евдала)	32	-	52.010343	112.3445	БЛН	Администрация городского округа «Город Чита»	7536031225	1027501163467	-	-	6м	16	бетон профлист крыша	-	-	1	1,1	-	существующая	нд	-		
511	Городской округ «Город Чита»	г. Чита	ул. Гайдара (п. Евдала)	5в	-	52.005638	112.343575	БЛН	Администрация городского округа «Город Чита»	7536031225	1027501163467	-	-	6м	16	бетон профлист крыша	-	-	1	1,1	-	существующая	нд	-		
512	Городской округ «Город Чита»	г. Чита	ул. Гайдара (п. Евдала)	13	-	52.009427	112.335344	БЛН	Администрация городского округа «Город Чита»	7536031225	1027501163467	-	-	6м	16	бетон профлист крыша	-	-	1	1,1	-	существующая	нд	-		
513	Городской округ «Город Чита»	г. Чита	ул. Гайдара (п. Евдала)	19	-	52.012116	112.345925	БЛН	Администрация городского округа «Город Чита»	7536031225	1027501163467	-	-	6м	-	-	-	-	2+ХПС	-	-	планируемая	нд	-		
514	Городской округ «Город Чита»	г. Чита	ул. Генерала Белова	13	-	52.042189	112.480244	БЛН	УК ООО «Энергострой»	7536060826	1077536006041	-	-	6м	18.2	2.527.6	асфальт профлист крыша, сетка рабица	-	-	4	1,1	-	существующая	нд	-	
515	Городской округ «Город Чита»	г. Чита	ул. Генерала Белова	5	-	52.042283	112.483733	БЛН	ООО «Управдом»	7536144134	1147536004032	-	-	6м	13.5	2.527.36	асфальт профлист крыша	-	-	3	1,1	-	существующая	нд	-	
516	Городской округ «Город Чита»	г. Чита	ул. Генерала Белова	2Ф	-	52.044842	112.477136	БЛН	Администрация городского округа «Город Чита»	7536031225	1027501163467	-	-	6м	9.5	бетон профлист крыша	-	-	1	1,1	-	существующая	нд	-		
517	Городской округ «Город Чита»	г. Чита	ул. Геденечская	42 в	-	52.063544	112.477561	БЛН	АО «Забайкалэлектран»	7536105600	1097536007940	-	-	6м	19.2	2.527.6	асфальт профлист крыша, бетон, сетка рабица	-	-	4	0,75	-	существующая	нд	ул. Геденечская 42в, ул. Гагарина 21, 25	
518	Городской округ «Город Чита»	г. Чита	ул. Геденечская	27, 29	-	52.06165	112.475659	БЛН	Администрация городского округа «Город Чита»	7536031225	1027501163467	-	-	6м	10	бетон, сетка	-	-	1	1,1	-	планируемая	нд	Геденечская, 27, 29		
519	Городской округ «Город Чита»	г. Чита	ул. Геденечская	1	-	52.015409	112.376584	БЛН	Администрация городского округа «Город Чита»	7536031225	1027501163467	-	-	6м	10	бетон, сетка	-	-	1	1,1	-	планируемая	нд	-		
520	Городской округ «Город Чита»	г. Чита	ул. Геденечская	3, 5	-	52.015621	112.355172	БЛН	Администрация городского округа «Город Чита»	7536031225	1027501163467	-	-	6м	10	бетон, сетка	-	-	1	1,1	-	планируемая	нд	ул. Геденечская д. 3, 5		
521	Городской округ «Город Чита»	г. Чита	ул. Геденечская	7, 9	-	52.015891	112.374564	БЛН	Администрация городского округа «Город Чита»	7536031225	1027501163467	-	-	6м	10	бетон, сетка	-	-	1	1,1	-	планируемая	нд	ул. Геденечская д. 7, 9		
522	Городской округ «Город Чита»	г. Чита	ул. Гелванул Говодичная	12, 14/1	-	52.056685	112.387969	БЛН	Администрация городского округа «Город Чита»	7536031225	1027501163467	-	-	6м	-	-	-	-	2	-	-	планируемая	нд	ул. Гелванул, 12, 14, ул. Говодичная, 1		
523	Городской округ «Город Чита»	г. Чита	ул. Горбунова	16	-	52.03317	112.477436	БЛН	Администрация городского округа «Город Чита»	7536031225	1027501163467	-	-	6м	9	плита бетон. сетка	-	-	1	1,1	-	планируемая	нд	-		
524	Городской округ «Город Чита»	г. Чита	ул. Горбунова	1, 2	-	52.03133	112.459436	БЛН	Администрация городского округа «Город Чита»	7536031225	1027501163467	-	-	6м	9	плита бетон. сетка	-	-	1	1,1	-	планируемая	нд	ул. Горбунова д. 1, 2		
525	Городской округ «Город Чита»	г. Чита	ул. Горбунова	30, 22а, 22	-	52.036566	112.44943	БЛН	Администрация городского округа «Город Чита»	7536031225	1027501163467	-	-	6м	9	плита бетон. сетка	-	-	1	1,1	-	планируемая	нд	ул. Горбунова д. 30, 22а, 22		
526	Городской округ «Город Чита»	г. Чита	ул. Горбунова	24, 26, 28	-	52.037159	112.448251	БЛН	Администрация городского округа «Город Чита»	7536031225	1027501163467	-	-	6м	9	плита бетон. сетка	-	-	1	1,1	-	планируемая	нд	ул. Горбунова д. 24, 26, 28		
527	Городской округ «Город Чита»	г. Чита	ул. Горбунова	3	-	52.031555	112.479917	БЛН	Администрация городского округа «Город Чита»	7536031225	1027501163467	-	-	6м	9	плита бетон. сетка	-	-	1	1,1	-	планируемая	нд	-		
528	Городской округ «Город Чита»	г. Чита	ул. Горбунова	30, 32	-	52.037679	112.446659	БЛН	Администрация городского округа «Город Чита»	7536031225	1027501163467	-	-	6м	9	плита бетон. сетка	-	-	1	1,1	-	планируемая	нд	ул. Горбунова д. 30, 32		
529	Городской округ «Город Чита»	г. Чита	ул. Горбунова	5, 4, 6	-	52.031897	112.458777	БЛН	Администрация городского округа «Город Чита»	7536031225	1027501163467	-	-	6м	9	плита бетон. сетка	-	-	1	1,1	-	планируемая	нд	ул. Горбунова д. 5, 4, 6		
530	Городской округ «Город Чита»	г. Чита	ул. Горбунова	25	-	52.036604	112.447132	БЛН	Администрация городского округа «Город Чита»	7536031225	1027501163467	-	-	6м	9	плита профлист крыша	-	-	1	1,1	-	существующая	нд	-		
531	Городской округ «Город Чита»	г. Чита	ул. Горбунова	15	-	52.034394	112.452495	БЛН	Администрация городского округа «Город Чита»	7536031225	1027501163467	-	-	6м	9	плита профлист крыша	-	-	1	1,1	-	существующая	нд	-		
532	Городской округ «Город Чита»	г. Чита	ул. Горького	36	-	52.037955	112.511226	БЛН	ФГУП «ЦБСЭТ» Электросети России	7722314745	1027799439589	ООО «Соларит»	7714923950	6м	50	бетон	открытая	металл	5	1,1	металл	существующая	нет	-		
533	Городской округ «Город Чита»	г. Чита	ул. Горького	62	-	52.042588	112.516967	БЛН	АО «Забайкалэлектран»	7536105600	1097536007940	-	-	6м	13.5	2.527.36	асфальт профлист крыша	-	-	3	1,1	-	существующая	нд	ул. Горького, 62 ул. Вольнолюбивая, 2 Нагорная, 26 несамопомощная, с/назначение: РД	

№ п/п	Данные о нахождении мест (площадок) накопления твердых коммунальных отходов								Данные о собственности мест (площадок) накопления твердых коммунальных отходов				Организация ОНП, (казавшая услуги по сбору и транспортированию ТКО)		Данные о технических характеристиках мест (площадок) накопления твердых коммунальных отходов						Контейнеры для несортированных отходов			Статус (существующий/планируемый)	Совместное пользование с другими МКД	Адреса строений, которые являются площадками контейнерной площадки
	муниципальное образование	населенный пункт	улица	длина	корпус/строение	ширина	длина	организация-правообладатель (фундаментально - БУЛ, муниципальный представительный орган - ИП, физическое лицо - ФЛ)	для БУЛ - Полное наименование организации для ИП - Фамилия, Имя, Отчество; для ФЛ - Фамилия, Имя, Отчество	ИНН	ОГРН	наименование	ИНН	к-во контейнеров	площадь	тип подстилающей поверхности	вид площадки	материал ограждения	кол-во	эксплуатационный контейнер	нагрузка/тип контейнера					
534	Городской округ «Город Чита»	г. Чита	ул. Герасимова	67,59	-	52031059	112 514201	БУЛ	АО «Забайкалэлектрано»	7536105600	10975360003040	-	-	6м	22 ± 3295 ед	з/б/пшита, з/б/п/асф	-	-	5	0,75	-	существующая	нд	ул. Герасимова, 67, 59, 55 ул. Сельская, 37 некапитальные помещения, ориентировочно 6 ед		
535	Городской округ «Город Чита»	г. Чита	ул. Герасимова	рядом с домом 55	-	52030208	112 512553	нд	нд	нд	нд	-	-	6м	10,17	асфальт	-	-	1	1,1	-	существующая	нд	-		
536	Городской округ «Город Чита»	г. Чита	ул. Горького	40	-	5204045	112 514946	нд	нд	нд	нд	-	-	6м	6,5	з/б/пшита	-	-	2	0,75	-	существующая	нд	Служба заказчика, ул. Сельская 29 (233 чел) Служба заказчика, ул. Горького 40 (115 чел) некапитальные помещения, которые попадают под зонит ЕП (ориентировочно) 4 ед		
537	Городской округ «Город Чита»	г. Чита	ул. Герасимова	30,32	-	52036367	112 510436	нд	на территории МКД (ул. Горького, 30)	нд	нд	-	-	6м	3	асфальт	-	-	1	0,75	-	существующая	нд	Служба заказчика, ул. Герасимова 30 (63 чел) Служба заказчика, ул. Герасимова 32 (75 чел)		
538	Городской округ «Город Чита»	г. Чита	ул. Герасимова	53	-	52039752	112 512772	нд	нд	нд	нд	-	-	6м	10	асфальт	-	-	3	1,1	-	существующая	нд	Служба заказчика, ул. Удальцова 26 (126 чел), ул. Удальцова 28 (132 чел), Сл. Заказчика, ул. Горького 55 (62 чел) Самоуправление ул. Удальцова 30 (39 чел) некапитальные помещения, которые попадают под зонит ЕП (ориентировочно) 5 ед и вкл(И) дом ул. Удальцова, 30 (См.упр.вводные, вкл(И) дом ул. Горького, 55 (См.См.УВ.Регон-4)		
539	Городской округ «Город Чита»	г. Чита	ул. Декабристов	26	-	52021799	112 516437	БУЛ	Администрация городского округа «Город Чита»	7536031229	1027501163467	-	-	6м	46	бетон профлист крыша	-	-	3	1,1	-	существующая	нд	ул. Сенинская, 9, 11, 13, 15, 17 ул. Декабристов, 2а, 2б		
540	Городской округ «Город Чита»	г. Чита	ул. Декабристов	12	-	52022625	112 513877	БУЛ	Администрация городского округа «Город Чита»	7536031229	1027501163467	-	-	6м	5,5	бетон профлист крыша	-	-	1	1,1	-	существующая	нд	-		
541	Городской округ «Город Чита»	г. Чита	ул. Декабристов	16	-	5202314	112 511733	БУЛ	Администрация городского округа «Город Чита»	7536031229	1027501163467	-	-	6м	9,5	бетон профлист крыша	-	-	1	1,1	-	существующая	нд	-		
542	Городской округ «Город Чита»	г. Чита	ул. Декабристов (ФЕДОУ 2647)	16	-	5202314	112 511733	БУЛ	Администрация городского округа «Город Чита»	7536031229	1027501163467	-	-	6м	-	-	-	-	2	-	-	планируемая	нд	-		
543	Городской округ «Город Чита»	г. Чита	ул. Демиская	16	-	51950234	112 595316	БУЛ	ФГБУ «ЦДКБ У» Минобороны России	772914745	1027700430869	ООО «Смерка»	7714920350	6м	2	грунт	открыта	без ограждения	2	1,1	металл	существующая	нет	-		
544	Городской округ «Город Чита»	г. Чита	ул. Демиская	36	-	51959999	112 601921	БУЛ	ФГБУ «ЦДКБ У» Минобороны России	772914745	1027700430869	ООО «Смерка»	7714920350	6м	160	бетон	открыта	бетонные плиты	4	1	металл	существующая	нет	-		
545	Городской округ «Город Чита»	г. Чита	ул. Демиская	1,3	-	51963404	112 263349	БУЛ	Администрация городского округа «Город Чита»	7536031229	1027501163467	-	-	6м	10	бетон, сетка	-	-	1	1,1	-	планируемая	нд	Демиская 1, 3		
546	Городской округ «Город Чита»	г. Чита	ул. Демиская	7	-	5196295	112 267421	БУЛ	Администрация городского округа «Город Чита»	7536031229	1027501163467	-	-	6м	10	бетон, сетка	-	-	1	1,1	-	планируемая	нд	-		
547	Городской округ «Город Чита»	г. Чита	ул. Демиская	4	-	52034489	112 447436	БУЛ	АО «Забайкалэлектрано»	7536105600	10975360003040	-	-	6м	16 ± 527,0 ± 4222	з/б/пшита, з/б/п/асф	-	-	2	0,75	-	существующая	нд	ул. Демиская, 4, 6 ул. Сенинская 14 ул. Луговая Светса 7, 11		
548	Городской округ «Город Чита»	г. Чита	ул. Демиская (муниципальная территория)	4,6	-	52034749	112 447973	БУЛ	Администрация городского округа «Город Чита»	7536031229	1027501163467	-	-	6м	24	з/б/пшита	-	-	2	0,75	-	существующая	нд	Демиская 4 Демиская 6		
549	Городской округ «Город Чита»	г. Чита	ул. Демиская (п. Вадима)	4а, 4б	-	52064598	112 349731	БУЛ	Администрация городского округа «Город Чита»	7536031229	1027501163467	-	-	6м	26	асфальт профлист крыша	-	-	1	0,75	-	существующая	нд	ул. Демиская 4а 4б		
550	Городской округ «Город Чита»	г. Чита	ул. Евгения Гаскина	50	-	52066944	112 468961	БУЛ	ФГБУ «ЦДКБ У» Минобороны России	772914745	1027700430869	ООО «Смерка»	7714920350	6м	5	асфальт	открыта	металл	1	1,1	металл	существующая	нет	-		
551	Городской округ «Город Чита»	г. Чита	ул. Евгения Гаскина	40, 29	-	52066025	112 472906	БУЛ	Администрация городского округа «Город Чита»	7536031229	1027501163467	-	-	6м	46	бетон профлист крыша	-	-	5	1,1	-	существующая	нд	ул. Гаскина, 28, 40, ул. Гаскина дом 44, 42, 34		
552	Городской округ «Город Чита»	г. Чита	ул. Евгения Гаскина	рядом с домом 5	-	52066234	112 499065	нд	нд	нд	нд	-	-	6м	10,2	нет	-	-	1	1,1	-	существующая	дв	МКД Евгения Гаскина 5		
553	Городской округ «Город Чита»	г. Чита	ул. Евгения Гаскина	рядом с домом 24	-	52064568	112 474062	нд	нд	нд	нд	-	-	6м	14,4	асфальт	-	-	3	1,1	-	существующая	дв	МКД Минеральная дом 21, Школьная 22		
554	Городской округ «Город Чита»	г. Чита	ул. Евгения Гаскина	рядом с домом 19	-	52065227	112 490790	нд	нд	нд	нд	-	-	6м	9,1	бетон	-	-	2	1,1	-	существующая	дв	МКД Гаскина дом 16, Краевые Увольняемые дом 23		
555	Городской округ «Город Чита»	г. Чита	ул. Евгения Гаскина	рядом с домом 21	-	52064555	112 495525	нд	нд	нд	нд	-	-	6м	6,6	бетон	-	-	2	0,75	-	существующая	дв	МКД Гаскина дом 25, Гаскина 42В		
556	Городской округ «Город Чита»	г. Чита	ул. Евгения Гаскина	рядом с домом 22	-	52065294	112 477931	нд	нд	нд	нд	-	-	6м	11	нет	-	-	2	1,1	-	существующая	дв	МКД Гаскина дом 2, 4, 9, Инженерная дом 6		
557	Городской округ «Город Чита»	г. Чита	ул. Евгения Гаскина	рядом с домом 21	-	52063655	112 436525	БУЛ	ООО «Мостов»	7534019211	1037530019044	-	-	6м	10	бетон	-	-	3	0,75	-	существующая	нет	-		
558	Городской округ «Город Чита»	г. Чита	ул. Евгения Гаскина	рядом с домом 42	-	52066669	112 473722	БУЛ	ООО «Мостов»	7534019211	1037530019044	-	-	6м	10	бетон	-	-	5	0,75	-	существующая	дв	МКД Гаскина дом 44, 42, 34		
559	Городской округ «Город Чита»	г. Чита	ул. Евгения Гаскина	рядом с домом 33а	-	52065177	112 469222	БУЛ	ООО «Мостов»	7534019211	1037530019044	-	-	6м	10	бетон	-	-	4	1,1	-	существующая	дв	МКД Гаскина дом 30, 30а, 32а, 32б, 3Б		
590	Городской округ «Город Чита»	г. Чита	ул. Евгения Гаскина	рядом с домом 22	-	52065294	112 477931	БУЛ	ООО «Каштан»	7536096269	10975360032563	-	-	6м	10	асфальт	-	-	1	0,75	-	существующая	нд	-		
561	Городской округ «Город Чита»	г. Чита	ул. Евгения Гаскина	35	-	5206391	112 472132	БУЛ	Администрация городского округа «Город Чита»	7536031229	1027501163467	-	-	6м	10	бетон, сетка	-	-	1	1,1	-	планируемая	нд	-		
562	Городской округ «Город Чита»	г. Чита	ул. Евгения Гаскина	20	-	52065159	112 479266	БУЛ	Администрация городского округа «Город Чита»	7536031229	1027501163467	-	-	6м	9,5	бетон профлист крыша	-	-	1	1,1	-	существующая	нд	-		

№ п/п	Данные о нахождении мест (площадок) накопления твердых коммунальных отходов								Данные об объектах мест (площадок) накопления твердых коммунальных отходов				Организация ОНП, (казавшая услуги по сбору и транспортированию ТКО)		Данные о технических характеристиках мест (площадок) накопления твердых коммунальных отходов					Контейнеры для несортированных отходов			Статус (существующий/планируемый)	Совместное использование с другими УКД	Адреса строений, которые являются частью контейнерной площадки
	муниципальное образование	населенный пункт	улица	длина	корпус/строение	ширина	длина	организация-правообладатель (внутри или вне территории муниципального образования - ИО, физическое лицо - Ф.И.О.)	для ИО - ЛПНХ или балансопладатель для ИО - Ф.И.О., П.И., Отчество; для Ф.И.О., П.И., Отчество)	ИНН	ОГРН	наименование	ИНН	номер контейнерной площадки	площадь	тип подстилающей поверхности	вид площадки	материал ограждения	кол-во	эксплуатация (отдельного контейнера)	назначение контейнера				
563	Городской округ «Город Чита»	г. Чита	ул. Железнодорожная	10	-	52 042743	112 452659	БСЛ	Администрация городского округа «Город Чита»	7536031229	1027501163467	-	-	6н	9	плита бетон, сетка	-	-	1	1,1	-	планируемая	нд	-	
564	Городской округ «Город Чита»	г. Чита	ул. Железнодорожная	22	-	52 044673	112 449998	БСЛ	Администрация городского округа «Город Чита»	7536031229	1027501163467	-	-	6н	9	плита бетон, сетка	-	-	1	1,1	-	планируемая	нд	-	
565	Городской округ «Город Чита»	г. Чита	ул. Железнодорожная	5,7	-	52 042034	112 453166	БСЛ	Администрация городского округа «Город Чита»	7536031229	1027501163467	-	-	6н	9	плита бетон, сетка	-	-	1	1,1	-	планируемая	нд	Железнодорожная, 5, 7	
566	Городской округ «Город Чита»	г. Чита	ул. Железнодорожная	рядом с домом 184	-	52 073515	112 461047	БСЛ	АО «Забайкалэлектрано»	7536105600	1097536007940	-	-	6н	4	земля	-	-	2	1,1	-	существующая	нд	Общественная, ул. Железнодорожная 1А, б	
567	Городской округ «Город Чита»	г. Чита	ул. Железнодорожная	20	-	52 073443	112 457337	БСЛ	Администрация городского округа «Город Чита»	7536031229	1027501163467	-	-	6н	46	бетон, профлист крыш	-	-	3	1,1	-	существующая	д	МБД Железобетонная, 10, 20, 22, 18 Ленинградская, 18	
568	Городской округ «Город Чита»	г. Чита	ул. Жеряковская	1,3	-	51 289245	112 279956	БСЛ	Администрация городского округа «Город Чита»	7536031229	1027501163467	-	-	6н	10	бетон, сетка	-	-	1	1,1	-	планируемая	нд	Жеряковская 1, 3	
569	Городской округ «Город Чита»	г. Чита	ул. Жеряковская	10, 12	-	51 287631	112 280144	БСЛ	Администрация городского округа «Город Чита»	7536031229	1027501163467	-	-	6н	10	бетон, сетка	-	-	1	1,1	-	планируемая	нд	Жеряковская 10, 12	
570	Городской округ «Город Чита»	г. Чита	ул. Журавлева	рядом с домом 104	-	52 048459	112 510913	нд	нд	нд	нд	-	-	6н	6,56	асфальт	-	-	2	1,1	-	существующая	нд	Журавлева 1093, 102	
571	Городской округ «Город Чита»	г. Чита	ул. Журавлева	рядом с домом 112	-	52 045334	112 51323	нд	нд	нд	нд	-	-	6н	10,17	асфальт	-	-	2	1,1	-	существующая	нд	Журавлева 106, 108, 110, 112, 114, Бунина 122	
572	Городской округ «Город Чита»	г. Чита	ул. Журавлева	34	-	52 046732	112 503034	нд	нд	нд	нд	-	-	6н	9	асфальт	-	-	3	0,75	-	существующая	нд	ул. Журавлева 24 (171 чел) ул. Забаровская 10 (116 чел) нежилые помещения, которые используются данной ЕП ориентировано 11 кв	
573	Городской округ «Город Чита»	г. Чита	ул. Журавлева	66	-	52 041785	112 503866	нд	на территории МБД ул. Бунина, 305	нд	нд	-	-	6н	6	асфальт	-	-	3	1,1	-	существующая	нд	ул. Едалькина 30 (130 чел) ул. Удалькина 29 (136 чел) ул. Бунина 75 (603 чел) ул. Журавлева 66 (132 чел) нежилые помещения, которые используются данной ЕП ориентировано 14 кв	
574	Городской округ «Город Чита»	г. Чита	ул. Журавлева	61	-	52 038743	112 509088	нд	на территории МБД ул. Бунина, 144, ТСЖ	нд	нд	-	-	6н	9	асфальт	-	-	3	1,1	-	существующая	нд	ул. Журавлева 61 (44 кв) 11 кв 2016е ТСЖ по Бунина, нежилые помещения, которые используются данной ЕП ориентировано 2 кв	
575	Городской округ «Город Чита»	г. Чита	ул. Журавлева	16	-	52 042495	112 494646	нд	на территории МБД ул. Лукинская, 141	нд	нд	-	-	6н	9	асфальт	-	-	3	0,75	-	существующая	нд	ул. Журавлева 18 (70 кв) ул. Лукинская 14 (28 кв) нежилые помещения, которые используются данной ЕП ориентировано 10 кв	
576	Городской округ «Город Чита»	г. Чита	ул. Журавлева	26, 28	-	52 036674	112 497654	БСЛ	Администрация городского округа «Город Чита»	7536031229	1027501163467	-	-	6н	10	бетон, сетка	-	-	1	1,1	-	планируемая	нд	ул. Журавлева д. 26, 28	
577	Городской округ «Город Чита»	г. Чита	ул. Журавлева	75	-	52 041795	112 502999	БСЛ	Администрация городского округа «Город Чита»	7536031229	1027501163467	-	-	6н	9,5	бетон, профлист крыш	-	-	1	1,1	-	существующая	нд	-	
578	Городской округ «Город Чита»	г. Чита	ул. Журавлева	49	-	52 036555	112 497733	БСЛ	Администрация городского округа «Город Чита»	7536031229	1027501163467	-	-	6н	9,5	бетон, профлист крыш	-	-	1	1,1	-	существующая	нд	-	
579	Городской округ «Город Чита»	г. Чита	ул. Журавлева	77	-	52 042548	112 503825	БСЛ	Администрация городского округа «Город Чита»	7536031229	1027501163467	-	-	6н	9,5	бетон, профлист крыш	-	-	1	1,1	-	существующая	нд	-	
580	Городской округ «Город Чита»	г. Чита	ул. Журавлева	77	-	52 042548	112 503825	БСЛ	Администрация городского округа «Город Чита»	7536031229	1027501163467	-	-	6н	9,5	бетон, профлист крыш	-	-	1	1,1	-	существующая	нд	-	
581	Городской округ «Город Чита»	г. Чита	ул. Журавлева	75	-	52 041797	112 503562	БСЛ	Администрация городского округа «Город Чита»	7536031229	1027501163467	-	-	6н	-	-	-	-	1	-	-	планируемая	нд	БСЛ «Читинский городской зоопарк»	
582	Городской округ «Город Чита»	г. Чита	ул. Журавлева	1	-	52 036071	112 491806	БСЛ	Администрация городского округа «Город Чита»	7536031229	1027501163467	-	-	6н	3	-	-	-	-	-	-	существующая	нд	-	
583	Городской округ «Город Чита»	г. Чита	ул. Забайкальская	6	-	52 036317	112 294981	нд	нд	нд	нд	-	-	6н	10	асфальт	-	-	1	0,75	-	существующая	нд	-	
584	Городской округ «Город Чита»	г. Чита	ул. Забайкальская	рядом с домом 4	-	52 035503	112 271871	БСЛ	Администрация городского округа «Город Чита»	7536031229	1027501163467	-	-	6н	-	-	-	-	1	0,75	-	существующая	д	МБД ул. Забайкальская д. 26-15	
585	Городской округ «Город Чита»	г. Чита	ул. Забайкальская	4	-	52 035505	112 271871	БСЛ	Администрация городского округа «Город Чита»	7536031229	1027501163467	-	-	6н	-	-	-	-	24ХПЗ	-	-	планируемая	нд	-	
586	Городской округ «Город Чита»	г. Чита	ул. Забайкальская	6	-	52 036317	112 294981	БСЛ	Администрация городского округа «Город Чита»	7536031229	1027501163467	-	-	6н	-	-	-	-	24ХПЗ	-	-	планируемая	нд	-	
587	Городской округ «Город Чита»	г. Чита	ул. Забайкальское Рабочее	43	-	52 031251	112 513419	БСЛ	АО «Забайкалэлектрано»	7536105600	1097536007940	-	-	6н	10	асфальт, ж/б (болок)	-	-	2	1,1	-	существующая	нд	-	
588	Городской округ «Город Чита»	г. Чита	ул. Забайкальское Рабочее	15	-	52 026726	112 518564	БСЛ	АО «Забайкалэлектрано»	7536105600	1097536007940	-	-	6н	22	асфальт, гравий	-	-	4 и 1	1 и 0,75	-	существующая	нд	ул. Заб. Рабочее 15 ул. Забайкальская 51 ул. Ангарская, 19	
589	Городской округ «Город Чита»	г. Чита	ул. Забайкальское Рабочее	-	-	52 030139	112 516823	нд	собственник МБД	нд	нд	-	-	6н	15	бетон	-	-	1	1,1	-	существующая	д	МБД ул. Ангарская, 21	
590	Городской округ «Город Чита»	г. Чита	ул. Забайкальское Рабочее	43	-	52 031112	112 513465	БСЛ	Администрация городского округа «Город Чита»	7536031229	1027501163467	-	-	6н	10	бетон, сетка	-	-	1	1,1	-	планируемая	нд	-	
591	Городской округ «Город Чита»	г. Чита	ул. Забайкальское Рабочее	72, 74	-	52 031641	112 513464	БСЛ	Администрация городского округа «Город Чита»	7536031229	1027501163467	-	-	6н	10	бетон, сетка	-	-	1	1,1	-	планируемая	нд	ул. Заб. Рабочее д. 72, 74	
592	Городской округ «Город Чита»	г. Чита	ул. Забайкальское Рабочее	16	-	52 026678	112 512663	БСЛ	Администрация городского округа «Город Чита»	7536031229	1027501163467	-	-	6н	9,5	бетон, профлист крыш	-	-	1	1,1	-	существующая	нд	-	
593	Городской округ «Город Чита»	г. Чита	ул. Забайкальское Рабочее	33	-	52 030211	112 515719	БСЛ	Администрация городского округа «Город Чита»	7536031229	1027501163467	-	-	6н	9,5	бетон, профлист крыш	-	-	1	1,1	-	существующая	нд	-	

№ п/п	Данные о нахождении мест (площад) нахождении твердых коммунальных отходов								Данные о собственных мест (площад) нахождении твердых коммунальных отходов				Организация ОНП, (казавшая услуги по сбору и транспортированию ТКО)		Данные о типичных характеристиках мест (площад) нахождении твердых коммунальных отходов						Контейнеры для несортированных отходов			Статус (существующий/планируемый)	Совместное пользование с другими МКД	Адреса строений, которые имеют площадь контейнерной площадки
	муниципальное образование	населенный пункт	улица	д/к	корпус/строение	широта	долгота	организационно-правовая форма балансодержателя (фундаментальные, БСЛ, муниципальный, предприниматель, ИП, физическое лицо - ФЛ)	для БСЛ - Полное наименование организации для ИП - Фамилия, Имя, Отчество; для ФЛ - Фамилия, Имя, Отчество	ИНН	ОГРН	наименование	ИНН	к-во контейнеров/площад	площадь	тип подстилающей поверхности	вид площадки	материал ограждения	кол-во	экзальт (отдельного контейнера)	нагрузка/тип контейнера					
594	Городской округ «Город Чита»	г Чита	ул. Забайкальское Революц.	31	-	52.030134	112.516166	БСЛ	Администрация городского округа «Город Чита»	7536031229	1027501163467	-	-	6м	-	-	-	-	2	-	-	планируемая	нд	-		
595	Городской округ «Город Чита»	г Чита	ул. Забайкальское Революц.	84а	-	52.032871	112.511947	БСЛ	Администрация городского округа «Город Чита»	7536031229	1027501163467	-	-	6м	-	-	-	-	2	-	-	планируемая	нд	-		
596	Городской округ «Город Чита»	г Чита	ул. Заводская	2	-	52.043436	112.454777	БСЛ	Администрация городского округа «Город Чита»	7536031229	1027501163467	-	-	6м	9	плита профлист крыш	-	-	-	1	1,1	-	существующая	нд	-	
597	Городской округ «Город Чита»	г Чита	ул. Заводная	9	-	52.030256	112.456417	нд	нд	нд	нд	-	-	6м	13,5	з/б плита, профлист	-	-	3	0,75	-	существующая	нд	ул. Заводная 2 ул. Малиновская, 36		
598	Городской округ «Город Чита»	г Чита	ул. Запутанная	1а	-	52.059134	112.44954	БСЛ	Администрация городского округа «Город Чита»	7536031229	1027501163467	-	-	6м	9	плита профлист крыш	-	-	-	1	1,1	-	существующая	нд	-	
599	Городской округ «Город Чита»	г Чита	ул. Заспичная	103, 107, 109	-	52.040927	112.445794	БСЛ	Администрация городского округа «Город Чита»	7536031229	1027501163467	-	-	6м	9	плита бетон, сетка	-	-	-	1	1,1	-	планируемая	нд	ул. Заспичная д. 103, 107, 109	
600	Городской округ «Город Чита»	г Чита	ул. Заспичная	113	-	52.040954	112.444419	БСЛ	Администрация городского округа «Город Чита»	7536031229	1027501163467	-	-	6м	9	плита бетон, сетка	-	-	-	1	1,1	-	планируемая	нд	-	
601	Городской округ «Город Чита»	г Чита	ул. Звездная	14	-	52.02124	112.28126	БСЛ	АО «Забайкальсктранс»	7536105600	1097536007940	-	-	6м	13,5	з/б плита, профлист	-	-	-	3	0,75	-	существующая	нд	-	
602	Городской округ «Город Чита»	г Чита	ул. Звездная	7, 8, 6	-	52.01896	112.279961	БСЛ	АО «Забайкальсктранс»	7536105600	1097536007940	-	-	6м	19,2	з/б плита, профлист	-	-	-	4	0,75	-	существующая	нд	ул. Звездная 7, 8а, 8	
603	Городской округ «Город Чита»	г Чита	ул. Звездная	2, 3	-	52.020109	112.30006	нд	нд	нд	нд	-	-	6м	18,2	з/б плита, профлист	-	-	-	6	0,75	-	существующая	нд	ул. Звездная 2, 3, 4, 9, 10, 11, 12	
604	Городской округ «Город Чита»	г Чита	ул. Звездная	12	-	52.018651	112.302647	БСЛ	АО «Забайкальсктранс»	7536105600	1097536007940	-	-	6м	10	з/б плита, профлист	-	-	-	2	1,1	-	существующая	нд	-	
605	Городской округ «Город Чита»	г Чита	ул. Звездная	13	-	52.018436	112.304165	БСЛ	Администрация городского округа «Город Чита»	7536031229	1027501163467	-	-	6м	28	з/б плита, профлист	-	-	-	2	0,75	-	существующая	нд	-	
606	Городской округ «Город Чита»	г Чита	ул. Звездная	15	-	52.019656	112.302335	БСЛ	Администрация городского округа «Город Чита»	7536031229	1027501163467	-	-	6м	16	бетон профлист крыш	-	-	-	1	1,1	-	существующая	нд	-	
607	Городской округ «Город Чита»	г Чита	ул. Звездная	7, 14	-	52.01896	112.279961	БСЛ	Администрация городского округа «Город Чита»	7536031229	1027501163467	-	-	6м	-	-	-	-	4+ХПС	-	-	планируемая	нд	Звездная 7, 14		
608	Городской округ «Город Чита»	г Чита	ул. Звездная	2, 12	-	52.020109	112.30006	БСЛ	Администрация городского округа «Город Чита»	7536031229	1027501163467	-	-	6м	-	-	-	-	4+ХПС	-	-	планируемая	нд	Звездная 2, 12		
609	Городской округ «Город Чита»	г Чита	ул. Звездная	23	-	52.020634	112.279961	БСЛ	Администрация городского округа «Город Чита»	7536031229	1027501163467	-	-	6м	-	-	-	-	2	-	-	планируемая	нд	-		
610	Городской округ «Город Чита»	г Чита	ул. Зоологическая	36	-	52.075643	112.45669	нд	нд	нд	нд	-	-	6м	10	з/б плита, профлист	-	-	-	1	0,75	-	существующая	нд	-	
611	Городской округ «Город Чита»	г Чита	ул. Зоиная	10	-	52.044494	112.457583	БСЛ	Администрация городского округа «Город Чита»	7536031229	1027501163467	-	-	6м	9	плита бетон, сетка	-	-	-	1	1,1	-	планируемая	нд	-	
612	Городской округ «Город Чита»	г Чита	ул. Зоиная	9	-	52.04441	112.436685	БСЛ	Администрация городского округа «Город Чита»	7536031229	1027501163467	-	-	6м	9	плита бетон, сетка	-	-	-	1	1,1	-	планируемая	нд	-	
613	Городской округ «Город Чита»	г Чита	ул. Зоиная	11	-	52.023169	112.51787	нд	нд	нд	нд	-	-	6м	10	з/б плита, профлист	-	-	-	1	1,1	-	существующая	нд	-	
614	Городской округ «Город Чита»	г Чита	ул. Зоиная	6	-	52.025402	112.518171	нд	нд	нд	нд	-	-	6м	10	з/б плита, профлист	-	-	-	-	-	-	существующая	нд	-	
615	Городской округ «Город Чита»	г Чита	ул. Зоиная	15	-	52.023734	112.518118	БСЛ	АО «Забайкальсктранс»	7536105600	1097536007940	-	-	6м	5	бетон	-	-	-	2	0,75	-	существующая	нд	ул. Зоиная 15 ул. Удмуртская 11	
616	Городской округ «Город Чита»	г Чита	ул. Зоиная	21	-	52.026222	112.51809	нд	нд	нд	нд	-	-	6м	0	отсутствует	-	-	-	1	0,75	-	существующая	нд	-	
617	Городской округ «Город Чита»	г Чита	ул. Зоиная	4	-	52.024349	112.521136	БСЛ	АО «Забайкальсктранс»	7536105600	1097536007940	-	-	6м	5	бетон	-	-	-	3	0,75	-	существующая	нд	ул. Зоиная 4 ул. Барановская 12	
618	Городской округ «Город Чита»	г Чита	ул. Зоиная	рядом с домом 30	-	52.026138	112.516734	нд	собственный МКД	нд	нд	-	-	6м	10	бетон	-	-	-	1	1,1	-	существующая	нет	-	
619	Городской округ «Город Чита»	г Чита	ул. Зоиная	5а, 5б	-	52.023113	112.518118	БСЛ	Администрация городского округа «Город Чита»	7536031229	1027501163467	-	-	6м	10	бетон, сетка	-	-	-	1	1,1	-	планируемая	нд	ул. Зоиная д. 5а, 5б	
620	Городской округ «Город Чита»	г Чита	ул. Зоиная	26, 26	-	52.025628	112.517137	БСЛ	Администрация городского округа «Город Чита»	7536031229	1027501163467	-	-	6м	10	бетон, сетка	-	-	-	1	1,1	-	планируемая	нд	ул. Зоиная д. 26, 26	
621	Городской округ «Город Чита»	г Чита	ул. Зоиная (ФЭП, Детский сад № 10)	70	-	52.023393	112.511012	БСЛ	Администрация городского округа «Город Чита»	7536031229	1027501163467	-	-	6м	-	-	-	-	-	1	-	-	планируемая	нд	-	
622	Городской округ «Город Чита»	г Чита	ул. Зоиная (ФЭП, Детский сад № 10)	70	-	52.026370	112.510875	БСЛ	Администрация городского округа «Город Чита»	7536031229	1027501163467	-	-	6м	-	-	-	-	-	1	-	-	планируемая	нд	-	
623	Городской округ «Город Чита»	г Чита	ул. Зоиная ул. 2 Января	37, 29	-	52.028444	112.509916	нд	собственный МКД	нд	нд	-	-	6м	20	бетон	-	-	-	3	0,75	-	существующая	нд	Детский сад № 10 в кв. прилегающей к нежилому входу с территории (по адресу: ул. Зоиная) (составляет ряд корпусов)	
624	Городской округ «Город Чита»	г Чита	ул. Зоиная	9, 13	-	51.954739	112.259142	БСЛ	Администрация городского округа «Город Чита»	7536031229	1027501163467	-	-	6м	10	бетон, сетка	-	-	-	1	1,1	-	планируемая	нд	Полудеревянная 9-13	
625	Городской округ «Город Чита»	г Чита	ул. Зоиная	2	-	52.063097	112.476274	БСЛ	ООО «КП «Чувств»	7536074923	1097536007940	-	-	6м	4,1	бетон	-	-	-	1	1,1	-	существующая	нд	-	
626	Городской округ «Город Чита»	г Чита	ул. Зоиная	рядом с домом 9	-	51.962591	112.268871	БСЛ	АО «Забайкальсктранс»	7536105600	1097536007940	-	-	6м	-	бетон, профлист	-	-	-	1	0,75	-	существующая	да	МКД ул. Зоиная, д. 9а, 9б, 9	
627	Городской округ «Город Чита»	г Чита	ул. Зоиная	рядом с домом 7	-	51.98483	112.269206	нд	нд	нд	нд	-	-	6м	-	бетон, профлист	-	-	-	1	0,75	-	существующая	да	МКД ул. Зоиная, д. 7а, 7б, 7	
628	Городской округ «Город Чита»	г Чита	ул. Зоиная	7	-	51.95463	112.268206	БСЛ	Администрация городского округа «Город Чита»	7536031229	1027501163467	-	-	6м	-	-	-	-	-	1	-	-	планируемая	нд	ул. Назар Губина, 21, 19, Зоиная 7	
629	Городской округ «Город Чита»	г Чита	ул. Зоиная	9	-	51.98751	112.269921	БСЛ	Администрация городского округа «Город Чита»	7536031229	1027501163467	-	-	6м	-	-	-	-	2+ХПС	-	-	-	планируемая	нд	14 мучная 9, с. Митюков 14	
630	Городской округ «Город Чита»	г Чита	ул. Зоиная	4	-	51.963599	112.267556	БСЛ	Администрация городского округа «Город Чита»	7536031229	1027501163467	-	-	6м	-	-	-	-	2+ХПС	-	-	-	планируемая	нд	Зоиная, 4, 6	

№ п/п	Данные о нахождении мест (площадок) накопления твердых коммунальных отходов									Данные о объектах мест (площадок) накопления твердых коммунальных отходов				Организация ОНП, (казавшая услуги по сбору и транспортированию ТКО)		Данные о технических характеристиках мест (площадок) накопления ТКО по ключевым параметрам (отходы)						Контейнеры для несортированных отходов			Статус (существующий/планируемый)	Совместное использование с другими УКД	Адреса строений, которые являются частью контейнерной площадки
	муниципальное образование	населенный пункт	улица	длина	корпус/строение	ширина	длина	организация-правообладатель балансоудержателя (физическое лицо - ФЛ, индивидуальный предприниматель - ИП, физическое лицо - ФЛ)	для ФЛ - ЛПНС наименование организации для ИП - Фамилия, Имя, Отчество для ФЛ - Фамилия, Имя, Отчество	ИНН	ОГРН	наименование	ИНН	к-во контейнерной площадки	площадь	тип подстилающей поверхности	вид площадки	материал ограждения	кол-во	эксплуатационный контейнер	нагрузка на контейнер						
631	Городской округ «Город Чита»	г. Чита	ул. Поньская	рядом с домом 23	-	52061064	112 439467	нд	нд	нд	нд	-	-	6н	10,6	асфальт	-	-	1	1,1	-	существующая	да	МФД Поньская д. 26, 26			
632	Городской округ «Город Чита»	г. Чита	ул. Виснь-Жай	рядом с домом 4	-	52056155	112 49941	нд	нд	нд	нд	-	-	6н	10,9	асфальт	-	-	3	1,1	-	существующая	да	МФД Виснь-Жай д. 4, 4			
633	Городской округ «Город Чита»	г. Чита	ул. Поньская	рядом с домом 12	-	52056212	112 43131	нд	нд	нд	нд	-	-	6н	7,3	асфальт	-	-	3	1,1	-	существующая	да	МФД Поньская дом 12, 10, 14, 20			
634	Городской округ «Город Чита»	г. Чита	ул. Виснь-Жай	2	-	52057592	112 499336	БЛ	Администрация городского округа «Город Чита»	7536031229	1027901163467	-	-	6н	9,5	Бетон профилированное крыш	-	-	1	1,1	-	существующая	нд	-			
635	Городской округ «Город Чита»	г. Чита	ул. Казачья (п. Антипова)	-	-	51956667	112 539251	БЛ	ФГБУ «ЦДКБ» Минобороны России	7729214745	1027700430869	ООО «Соларек»	7714922036	6н	5	грунт	открыта	без ограждения	5	1,1	металл	существующая	нет	-			
636	Городской округ «Город Чита»	г. Чита	ул. Казачья (п. Антипова)	3	-	51999114	112 535532	БЛ	ФГБУ «ЦДКБ» Минобороны России	7729214745	1027700430869	ООО «Соларек»	7714922036	6н	39	бетон	открыта	бетонные плиты	3	1,1	металл	существующая	нет	-			
637	Городской округ «Город Чита»	г. Чита	ул. Казачья (п. Антипова)	34, 36, 36, 40	-	52002675	112 562063	БЛ	ООО «УК Антипова»	7536144446	1147536004440	-	-	6н	10, 2, 32, 5, 92	асфальт, бетон	-	-	2	0,75	-	существующая	да	МФД ул. Казачья 34, 36, 36, 40			
638	Городской округ «Город Чита»	г. Чита	ул. Казачья (п. Антипова)	226	-	51999469	112 561598	БЛ	Администрация городского округа «Город Чита»	7536031229	1027901163467	-	-	6н	-	-	-	-	4+ХПЗ	-	-	планируемая	нд	-			
639	Городской округ «Город Чита»	г. Чита	ул. Казачья (п. Антипова)	34	-	52002675	112 562063	БЛ	Администрация городского округа «Город Чита»	7536031229	1027901163467	-	-	6н	-	-	-	-	2+ХПЗ	-	-	планируемая	нд	Казачья 24, 36, 36			
640	Городской округ «Город Чита»	г. Чита	ул. Казачья (п. Антипова)	11	-	51999994	112 556466	ИП	ИП Ситникова И.И.	нд	нд	-	-	6н	40	бетон	-	-	4 (рисора 2 евро)	-	-	планируемая	нд	-			
641	Городской округ «Город Чита»	г. Чита	ул. Казачья (п. Борова (п. Антипова))	5	-	51959204	112 553005	БЛ	Администрация городского округа «Город Чита»	7536031229	1027901163467	-	-	6н	46	бетон профилированное крыш	-	-	6	0,75	-	существующая	нд	ул. Казачья, 5, ул. Борова, 2, 4			
642	Городской округ «Город Чита»	г. Чита	ул. Балдамовская	35	-	52044377	112 525403	БЛ	ФГБУ «ЦДКБ» Минобороны России	7729214745	1027700430869	ООО «Соларек»	7714922036	6н	1	грунт	открыта	без ограждения	1	1,1	металл	существующая	нет	-			
643	Городской округ «Город Чита»	г. Чита	ул. Байдаложская	41	-	52045374	112 529546	БЛ	Администрация городского округа «Город Чита»	7536031229	1027901163467	-	-	6н	26	Бетон профилированное крыш	-	-	1	0,75	-	существующая	нд	-			
644	Городской округ «Город Чита»	г. Чита	ул. Балдамовская	19	-	52046193	112 521369	БЛ	Администрация городского округа «Город Чита»	7536031229	1027901163467	-	-	6н	26	бетон профилированное крыш	-	-	3	0,75	-	существующая	нд	ул. Балдамовская, 19 Игорная, 2 ул. Байдаложская, 17 некапитальные помещения, ориентировочно 1 ед.			
645	Городской округ «Город Чита»	г. Чита	ул. Балдамовская	3	-	52037536	112 513656	нд	нд	нд	нд	-	-	6н	6,5	асфальт	-	-	3	0,75	-	существующая	нд	Стрелба заказчик: ул. Балдамовская 3 (124 чел) Угловая, 6, ул. Погорбуновского 11 (107 чел) некапитальные помещения, которые покрываются данной ЕПТ ориентировочно 2 ед.			
646	Городской округ «Город Чита»	г. Чита	ул. Балдамовская	2, 4	-	52037533	112 520929	нд	на территории МФД (ул. Байдаложская, 4)	нд	нд	-	-	6н	6	асфальт	-	-	2	1,1	-	существующая	нд	Стрелба заказчик: ул. Балдамовская 2 (104 чел) Стр. заказчик: ул. Балдамовская 10 (95 чел) Стр. заказчик: ул. Байдаложская 6 (136 чел) некапитальные помещения, которые покрываются данной ЕПТ ориентировочно 7 ед.			
647	Городской округ «Город Чита»	г. Чита	ул. Балдамовская	12, 14	-	52036777	112 52154	нд	нд	нд	нд	-	-	6н	10	грунт	-	-	3	1,1	-	существующая	нд	Стрелба заказчик: ул. Балдамовская 12, 196 чел Стр. заказчик: ул. Балдамовская 10 (95 чел) Стр. заказчик: ул. Байдаложская 14 (126 чел) Стр. заказчик: ул. Байдаложская 16 (196 чел)			
648	Городской округ «Город Чита»	г. Чита	ул. Балдамовская	15а	-	52039469	112 519123	БЛ	Администрация городского округа «Город Чита»	7536031229	1027901163467	-	-	6н	5,5	бетон профилированное крыш	-	-	1	1,1	-	существующая	нд	-			
649	Городской округ «Город Чита»	г. Чита	ул. Балдамовская	256	-	52042749	112 523425	БЛ	Администрация городского округа «Город Чита»	7536031229	1027901163467	-	-	6н	5,5	бетон профилированное крыш	-	-	1	1,1	-	существующая	нд	-			
650	Городской округ «Город Чита»	г. Чита	ул. Байдаложская (Ф.Д.ДЮУ ЖФФУ)	16а	-	52039179	112 533627	БЛ	Администрация городского округа «Город Чита»	7536031229	1027901163467	-	-	6н	9,5	Бетон профилированное крыш	-	-	1	1,1	-	существующая	нд	-			
651	Городской округ «Город Чита»	г. Чита	ул. Байдаложская (Ф.Д.ДЮУ ЖФФУ)	18	-	52039511	112 535696	БЛ	Администрация городского округа «Город Чита»	7536031229	1027901163467	-	-	6н	-	-	-	-	2	-	-	планируемая	нд	-			
652	Городской округ «Город Чита»	г. Чита	ул. Балдамовская (Венкова)	27а/5а	-	52042151	112 523874	БЛ	Администрация городского округа «Город Чита»	7536031229	1027901163467	-	-	6н	10	бетон, сетка	-	-	1	1,1	-	планируемая	нд	Балдамовская, 27а, Венкова, 5а			
653	Городской округ «Город Чита»	г. Чита	ул. Елангуйская	10а, 10б	-	52039695	112 462574	БЛ	Администрация городского округа «Город Чита»	7536031229	1027901163467	-	-	6н	9	плита бетон, сетка	-	-	1	1,1	-	планируемая	нд	ул. Халингуйская д. 10а, 10б			
654	Городской округ «Город Чита»	г. Чита	ул. Елангуйская	12, 12а, 14, 14а	-	52039472	112 463374	БЛ	Администрация городского округа «Город Чита»	7536031229	1027901163467	-	-	6н	9	плита бетон, сетка	-	-	1	1,1	-	планируемая	нд	ул. Халингуйская д. 12, 12а, 14, 14а			
655	Городской округ «Город Чита»	г. Чита	ул. Елангуйская	26, 19	-	52039692	112 479484	БЛ	Администрация городского округа «Город Чита»	7536031229	1027901163467	-	-	6н	9	плита бетон, сетка	-	-	1	1,1	-	планируемая	нд	ул. Халингуйская д. 20, 18			
656	Городской округ «Город Чита»	г. Чита	ул. Елангуйская	16	-	52039666	112 460939	БЛ	Администрация городского округа «Город Чита»	7536031229	1027901163467	-	-	6н	9	плита бетон, сетка	-	-	1	1,1	-	планируемая	нд	-			
657	Городской округ «Город Чита»	г. Чита	ул. Елангуйская	34	-	52031692	112 476502	БЛ	Администрация городского округа «Город Чита»	7536031229	1027901163467	-	-	6н	12	бетон	-	-	2	0,75	-	существующая	нд	-			

№ п/п	Данные о нахождении мест (площадок) накопления твердых коммунальных отходов								Данные о объектах мест (площадок) накопления твердых коммунальных отходов				Организация ОПТ, (казначейская услуга по сбору и транспортированию ТКО)		Данные о технических характеристиках мест (площадок) накопления ТКО					Контейнеры для несортированных отходов			Статус (существующий/планируемый)	Совместное пользование с другими УКД	Адреса строений, которые являются частью контейнерной площадки
	муниципальное образование	населенный пункт	улица	длина	корпус/строение	ширина	длина	организация-наименование форма балансодержателя (фундаментное право) - БУЛ, муниципальный представительный орган, физическое лицо - ФЛ	для БУЛ - Полное наименование организации для ИП - Фамилия, Имя, Отчество) для ФЛ - Фамилия, Имя, Отчество)	ИНН	ОГРН	наименование	ИНН	к-во контейнерных площадок	площадь	тип подстилающей поверхности	вид площадки	материал ограждения	кол-во	эксплуатационный контейнера	нагрузка контейнера				
652	Городской округ «Город Чита»	г. Чита	ул. Каларская (п. Антипова)	2, 2а, 3а	-	51 95626	112 542316	нд	нд	нд	нд	-	-	6н	-	отсутствует	-	-	2	1,1	-	существующая	нд	ул. Каларская 5 ул. Каларская 5Б ул. Капун-Хай 3 ул. Капун-Хай 2а ул. Каларская 2Б ул. Каларская 3а ул. Капун-Хай 4	
659	Городской округ «Город Чита»	г. Чита	ул. Каларская (п. Антипова)	6	-	51 95639	112 543636	БУЛ	Администрация городского округа «Город Чита»	7536031229	1027501163467	-	-	6н	10	бетон, сетка	-	-	1	1,1	-	планируемая	нд	-	
699	Городской округ «Город Чита»	г. Чита	ул. Каларская (п. Антипова)	17	-	51 994995	112 545935	БУЛ	Администрация городского округа «Город Чита»	7536031229	1027501163467	-	-	6н	10	бетон, сетка	-	-	1	1,1	-	планируемая	нд	-	
661	Городской округ «Город Чита»	г. Чита	ул. Каларская (п. Антипова)	22	-	51 954226	112 542159	БУЛ	Администрация городского округа «Город Чита»	7536031229	1027501163467	-	-	6н	10	бетон, сетка	-	-	1	1,1	-	планируемая	нд	-	
652	Городской округ «Город Чита»	г. Чита	ул. Каларская (п. Антипова)	25а	-	51 991897	112 549199	БУЛ	Администрация городского округа «Город Чита»	7536031229	1027501163467	-	-	6н	10	бетон, сетка	-	-	1	1,1	-	планируемая	нд	-	
663	Городской округ «Город Чита»	г. Чита	ул. Каларская (п. Антипова)	2а	-	51 95623	112 541455	БУЛ	Администрация городского округа «Город Чита»	7536031229	1027501163467	-	-	6н	10	бетон, сетка	-	-	1	1,1	-	планируемая	нд	-	
664	Городской округ «Город Чита»	г. Чита	ул. Каларская (п. Антипова)	30	-	51 999005	112 551976	БУЛ	Администрация городского округа «Город Чита»	7536031229	1027501163467	-	-	6н	9,5	бетон, профлист крыша	-	-	1	1,1	-	существующая	нд	-	
665	Городской округ «Город Чита»	г. Чита	ул. Каларская (п. Антипова)	40	-	51 952527	112 551876	БУЛ	Администрация городского округа «Город Чита»	7536031229	1027501163467	-	-	6н	5,5	бетон, профлист крыша	-	-	1	1,1	-	существующая	нд	-	
666	Городской округ «Город Чита»	г. Чита	ул. Эрля Маркса	10	-	52 031004	112 459766	БУЛ	Администрация городского округа «Город Чита»	7536031229	1027501163467	-	-	6н	26	асфальт, профлист крыша	-	-	2	0,75	-	существующая	нд	ул. Эрля Маркса, 10 общежитие	
667	Городской округ «Город Чита»	г. Чита	ул. Эрля Маркса	рядом с домом 12	-	52 031292	112 451669	нд	нд	нд	нд	-	-	6н	10	бетон	-	-	2	0,75	-	существующая	нет	-	
668	Городской округ «Город Чита»	г. Чита	ул. Эрля Маркса	рядом с домом 14	-	52 031258	112 450519	нд	нд	нд	нд	-	-	6н	10	бетон	-	-	5	0,75	-	существующая	да	МУД У. Маркса №14 13, 16 МУД Шиховская №14 12, 19, 21	
669	Городской округ «Город Чита»	г. Чита	ул. Эрля Маркса	рядом с домом 29а	-	52 030192	112 451991	БУЛ	АО «Забайкальспитранс»	7536105600	1097536007940	-	-	6н	-	бетон	-	-	5	0,75	-	существующая	да	УК ДУЛ Э. Маркса д. № 29, № 25а	
670	Городской округ «Город Чита»	г. Чита	ул. Эрля Маркса	рядом с домом 16	-	52 031214	112 448956	БУЛ	АО «Забайкальспитранс»	7536105600	1097536007940	-	-	6н	-	бетон	-	-	4	0,75	-	существующая	нет	-	
671	Городской округ «Город Чита»	г. Чита	ул. Эрля Маркса	5	-	52 029934	112 461517	БУЛ	Администрация городского округа «Город Чита»	7536031229	1027501163467	-	-	6н	9	плита бетон, сетка	-	-	1	1,1	-	планируемая	нд	-	
672	Городской округ «Город Чита»	г. Чита	ул. Эрля Маркса	3	-	52 029646	112 462161	БУЛ	Администрация городского округа «Город Чита»	7536031229	1027501163467	-	-	6н	9	плита бетон, сетка	-	-	1	1,1	-	планируемая	нд	-	
673	Городской округ «Город Чита»	г. Чита	ул. Эрля Маркса	13	-	52 030179	112 459538	БУЛ	Администрация городского округа «Город Чита»	7536031229	1027501163467	-	-	6н	9	плита бетон, сетка	-	-	1	1,1	-	планируемая	нд	-	
674	Городской округ «Город Чита»	г. Чита	ул. Эрля Маркса	27а	-	52 030505	112 455334	БУЛ	Администрация городского округа «Город Чита»	7536031229	1027501163467	-	-	6н	9	плита профлист крыша	-	-	1	1,1	-	существующая	нд	-	
675	Городской округ «Город Чита»	г. Чита	ул. Эрля Маркса	2	-	52 029735	112 463636	БУЛ	Администрация городского округа «Город Чита»	7536031229	1027501163467	-	-	6н	9	плита профлист крыша	-	-	1	1,1	-	существующая	нд	-	
676	Городской округ «Город Чита»	г. Чита	ул. Эрля Маркса	12	-	52 031292	112 451669	БУЛ	Администрация городского округа «Город Чита»	7536031229	1027501163467	-	-	6н	-	-	-	-	1+ХПС	-	-	планируемая	нд	Уд.л. Маркса 12, 14	
677	Городской округ «Город Чита»	г. Чита	ул. Эрля Маркса	14, 16	-	52 031258	112 450519	БУЛ	Администрация городского округа «Город Чита»	7536031229	1027501163467	-	-	6н	-	-	-	-	6+ХПС	-	-	планируемая	нд	Уд.л. Маркса, д. 14, 16	
678	Городской округ «Город Чита»	г. Чита	ул. Эрля Маркса	4, 14	-	52 019155	112 312974	БУЛ	Администрация городского округа «Город Чита»	7536031229	1027501163467	-	-	6н	10	бетон, сетка	-	-	1	1,1	-	планируемая	нд	Капун-Хай 4, 14	
679	Городской округ «Город Чита»	г. Чита	ул. Кастроноса	5	-	52 035115	112 490359	БУЛ	ФГУП «ИРЭУ» Минобороны России	7729314345	1027700430386	ООО «Сиренка»	7714522050	6н	-	бетон	открытая	металл	1	1,1	плиты	существующая	да	-	
699	Городской округ «Город Чита»	г. Чита	ул. Евстренова	6, 8	-	52 034943	112 4913	нд	нд	нд	нд	-	-	6н	9	асфальт	-	-	5	1,1	-	существующая	нд	ул. Капун-Хай 6 (12 чел) ул. Кастроноса 6 (50%) (116) неоплаченные помещения, которые принадлежат данной ВП (срочный срок) 4 кв.	
681	Городской округ «Город Чита»	г. Чита	ул. Кастроноса	3, 5	-	52 03414	112 490366	нд	на территории МУД (ул. Кастроноса, 3В)	нд	нд	нд	-	6н	12	асфальт	-	-	4	1,1	-	существующая	нд	ул. Кастроноса 3 (32 чел) ул. Капун-Хай 3а (190 чел) ул. Капун-Хай 3 (180 чел) неоплаченные помещения, которые принадлежат данной ВП срочный срок) 12 кв.	
682	Городской округ «Город Чита»	г. Чита	ул. Кастроноса	6	-	52 035647	112 493226	БУЛ	Администрация городского округа «Город Чита»	7536031229	1027501163467	-	-	6н	5,5	бетон, профлист крыша	-	-	1	1,1	-	существующая	нд	-	
693	Городской округ «Город Чита»	г. Чита	ул. Евстренова	5	-	52 032115	112 490359	БУЛ	Администрация городского округа «Город Чита»	7536031229	1027501163467	-	-	6н	-	-	-	-	4+ХПС	-	-	планируемая	нд	Евстренова 5, 7, 7б	
684	Городской округ «Город Чита»	г. Чита	ул. Кастроноса	32	-	52 043724	112 483263	БУЛ	Администрация городского округа «Город Чита»	7536031229	1027501163467	-	-	6н	-	-	-	-	2	-	-	планируемая	нд	-	
695	Городской округ «Город Чита»	г. Чита	ул. Евстренова	61, 61а	-	52 044279	112 499972	БУЛ	Администрация городского округа «Город Чита»	7536031229	1027501163467	-	-	6н	-	-	-	-	2	-	-	планируемая	нд	-	
686	Городской округ «Город Чита»	г. Чита	ул. Кемонская	27	-	52 042422	112 439143	БУЛ	Администрация городского округа «Город Чита»	7536031229	1027501163467	-	-	6н	46	асфальт, профлист крыша	-	-	6	0,75	-	существующая	нд	ул. Кемонская, 27, Багулины, 21	
687	Городской округ «Город Чита»	г. Чита	ул. Бирова	5	-	52 022248	112 538033	БУЛ	АО «Забайкальспитранс»	7536105600	1097536007940	-	-	6н	10	люб. плитка, профлист	-	-	1 и 1	1 и 0,75	-	существующая	нд	ул. Бирова 3, 5, ул. Белорусская 4	
698	Городской округ «Город Чита»	г. Чита	ул. Бирова	2	-	52 026791	112 539964	БУЛ	АО «Забайкальспитранс»	7536105600	1097536007940	-	-	6н	10	люб. плитка, асфальт	-	-	1	0,75	-	существующая	нд	ул. Капун-Хай 1, 2, 2а, 4а	
689	Городской округ «Город Чита»	г. Чита	ул. Бирова	6	-	52 022671	112 541051	БУЛ	Администрация городского округа «Город Чита»	7536031229	1027501163467	-	-	6н	26	асфальт, профлист крыша	-	-	1	1,1	-	существующая	нд	ул. Бирова 6 ул. Симанкина 11	

№ п/п	Данные о нахождении мест (площадок) накопления твердых коммунальных отходов								Данные о собственности мест (площадок) накопления твердых коммунальных отходов				Организация ОПД, оказывающая услуги по сбору и транспортированию ТКО		Данные о технических характеристиках мест (площадок) накопления твердых коммунальных отходов					Контейнеры для несортированных отходов			Статус (существующий/планируемый)	Совместное использование с другими МКД	Адреса строений, которые являются частью контейнерной площадки
	муниципальное образование	наименование пункта	улица	длина	ширина	ширина	длина	организация-правообладатель (физическое лицо - Б.Л. или индивидуальный предприниматель - ИП, физическое лицо - Ф.Л.)	для Б.Л. - Полное наименование организации для ИП - Фамилия, Имя, Отчество; для Ф.Л. - Фамилия, Имя, Отчество	ИНН	ОГРН	наименование	ИНН	к-во контейнеров	площадь	тип подстилающей поверхности	вид площадки	материал ограждения	кол-во	эксплуатация контейнера	назначение контейнера				
690	Городской округ «Город Чита»	г. Чита	ул. Бирова	16	-	52 0231 79	113 537503	Б.Л.	ООО «ЖУЭУ-УЗСР»	7534018226	1047550012730	-	-	6м	18 2 527 0	асфальт, бетон (брус)	-	-	4	0,75	-	существующая	нд	-	
691	Городской округ «Город Чита»	г. Чита	ул. Елрсева	106	-	52 0225 97	113 55929	Б.Л.	Администрация городского округа «Город Чита»	7536031229	1027501163467	-	-	6м	26	асфальт профлист крыш	-	-	11 1	11 и 0 75	-	существующая	нд	ул. Елрсева 6а, 6б, 10А, 10Б	
692	Городской округ «Город Чита»	г. Чита	ул. Бирова	71, 83, 76, 37	-	52 0234 09	113 533275	Б.Л.	Администрация городского округа «Город Чита»	7536031229	1027501163467	-	-	6м	10	бетон, сетка	-	-	1	1,1	-	планируемая	нд	ул. Бирова 71, 83, 76, 37	
693	Городской округ «Город Чита»	г. Чита	ул. Елрсева	49	-	52 0213 06	113 549189	Б.Л.	Администрация городского округа «Город Чита»	7536031229	1027501163467	-	-	6м	10	бетон	-	-	1	-	-	планируемая	нд	-	
694	Городской округ «Город Чита»	г. Чита	ул. Биринская	5, 7, 9	-	52 0327 02	113 434232	Б.Л.	Администрация городского округа «Город Чита»	7536031229	1027501163467	-	-	6м	9	плита бетон, сетка	-	-	1	1,1	-	планируемая	нд	ул. Биринская 5, 7, 9	
695	Городской округ «Город Чита»	г. Чита	ул. Елрчинская	32а	-	52 0364 99	113 441511	Б.Л.	Администрация городского округа «Город Чита»	7536031229	1027501163467	-	-	6м	9	плита бетон, сетка	-	-	1	1,1	-	планируемая	нд	-	
696	Городской округ «Город Чита»	г. Чита	ул. Биринская	45	-	52 0346 33	113 440439	Б.Л.	Администрация городского округа «Город Чита»	7536031229	1027501163467	-	-	6м	9	плита бетон, сетка	-	-	1	1,1	-	планируемая	нд	-	
697	Городской округ «Город Чита»	г. Чита	ул. Елрчинско-Заводская	36, 37, 39	-	52 0346 49	113 435138	Б.Л.	Администрация городского округа «Город Чита»	7536031229	1027501163467	-	-	6м	9	плита бетон, сетка	-	-	1	1,1	-	планируемая	нд	ул. Елрчинско-Заводская 36, 37, 39	
698	Городской округ «Город Чита»	г. Чита	ул. Биринчно-Заводская	50, 52, 54	-	52 0376 85	113 43056	Б.Л.	Администрация городского округа «Город Чита»	7536031229	1027501163467	-	-	6м	9	плита бетон, сетка	-	-	1	1,1	-	планируемая	нд	ул. Биринчно-Заводская 50, 52, 54	
699	Городской округ «Город Чита»	г. Чита	ул. Елрчинско-Заводская	40, 42	-	52 0348 76	113 434745	Б.Л.	Администрация городского округа «Город Чита»	7536031229	1027501163467	-	-	6м	9	плита бетон, сетка	-	-	1	1,1	-	планируемая	нд	ул. Елрчинско-Заводская 40, 42	
700	Городской округ «Город Чита»	г. Чита	ул. Бисероградная	13, 15	-	52 0653 93	113 483631	Б.Л.	Администрация городского округа «Город Чита»	7536031229	1027501163467	-	-	6м	10	бетон, сетка	-	-	1	1,1	-	планируемая	нд	Хисорская, 13, 15	
701	Городской округ «Город Чита»	г. Чита	ул. Елрчинская	18а	-	52 1230 25	113 309333	Б.Л.	Администрация городского округа «Город Чита»	7536031229	1027501163467	-	-	6м	16	бетон профлист крыш	-	-	1	1,1	-	существующая	нд	-	
702	Городской округ «Город Чита»	г. Чита	ул. Елрчинская	20, 22	-	52 0609 94	113 459667	Б.Л.	Администрация городского округа «Город Чита»	7536031229	1027501163467	-	-	6м	32	асфальт профлист крыш	-	-	3	0,75	-	существующая	дв	ЗЭД ул. Елрчинская, 22, 20	
703	Городской округ «Город Чита»	г. Чита	ул. Волковая	1	-	52 0007 24	113 439453	Б.Л.	Администрация городского округа «Город Чита»	7536031229	1027501163467	-	-	6м	5,5	бетон профлист крыш	-	-	1	1,1	-	существующая	нд	-	
704	Городской округ «Город Чита»	г. Чита	ул. Комсомольская	47	-	52 0356 02	113 450444	Б.Л.	Администрация городского округа «Город Чита»	7536031229	1027501163467	-	-	6м	9	плита бетон, сетка	-	-	1	1,1	-	планируемая	нд	-	
705	Городской округ «Город Чита»	г. Чита	ул. Елрчинская	2-9	-	52 0345 44	113 393732	Б.Л.	Администрация городского округа «Город Чита»	7536031229	1027501163467	-	-	6м	10	бетон, сетка	-	-	1	1,1	-	планируемая	нд	Хисорская 2-9	
706	Городской округ «Город Чита»	г. Чита	ул. Комсомольская	22	-	52 0642 52	113 392443	Б.Л.	ФГБУ «Центр» Минобороны России	7729314745	1027500430869	ООО «Олерон»	77145020350	6м	6	бетон	открытая	металл	5	1,1	металл	существующая	нет	-	
707	Городской округ «Город Чита»	г. Чита	ул. Елрчинская	1	-	52 0749 43	113 391966	Б.Л.	АО «Завод «Пластик»»	7536105600	1097536007940	-	-	6м	19 2 527 0	асфальт профлист крыш	-	-	4	1,1	-	существующая	нд	ул. Елрчинская, 1, 2, 3, ул. Волкова, 4, 5, 7, 5, 11	
708	Городской округ «Город Чита»	г. Чита	ул. Комсомольская	9	-	52 0764 11	113 38261	Б.Л.	АО «Завод «Пластик»»	7536105600	1097536007940	-	-	6м	13 5 2 527 36	асфальт профлист крыш	-	-	3	1,1	-	существующая	нд	ул. Комсомольская, 4, 5, 6, 7, 8, 9	
709	Городской округ «Город Чита»	г. Чита	ул. Комсомольская	34	-	52 0370 81	113 499944	Б.Л.	Администрация городского округа «Город Чита»	7536031229	1027501163467	-	-	6м	5,5	бетон профлист крыш	-	-	1	1,1	-	существующая	нд	-	
710	Городской округ «Город Чита»	г. Чита	ул. Елрчинская	рядом с домом 3	-	52 0480 27	113 516204	нд	нд	нд	нд	-	-	6м	10,75	асфальт	-	-	1	1,1	-	существующая	нд	Хисорская 3, Ленинградская 75, 37, 37а, 276, Мелья 16	
711	Городской округ «Город Чита»	г. Чита	ул. Комсомольская	рядом с домом 81	-	52 0547 4	113 494001	нд	нд	нд	нд	-	-	6м	6,69	асфальт	-	-	2	0,75	-	существующая	нд	Комсомольская 61, Мелья 16	
712	Городской округ «Город Чита»	г. Чита	ул. Елрчинская	рядом с домом 55	-	52 0531 5	113 503424	нд	нд	нд	нд	-	-	6м	11,4	асфальт	-	-	2	0,75	-	существующая	нд	Мелья 55, 60	
713	Городской округ «Город Чита»	г. Чита	ул. Комсомольская	рядом с домом 21	-	52 0511 73	113 50811	нд	нд	нд	нд	-	-	6м	12,72	асфальт	-	-	4	1,1	-	существующая	нд	Комсомольская 21, Мелья 24, 26, Бисероградная 2	
714	Городской округ «Город Чита»	г. Чита	ул. Елрчинская	рядом с домом 20	-	52 0507 09	113 510311	нд	нд	нд	нд	-	-	6м	6,79	асфальт	-	-	2	1,1	-	существующая	нд	Хисорская 20, Бисероградная 20	
715	Городской округ «Город Чита»	г. Чита	ул. Комсомольская	15	-	52 0502 82	113 511497	нд	нд	нд	нд	-	-	6м	6,92	асфальт	-	-	2	1,1	-	существующая	нд	-	
716	Городской округ «Город Чита»	г. Чита	ул. Елрчинская ул. Загаева	22, 35	-	52 0520 15	113 509213	нд	х.б. собственники МКД	нд	нд	-	-	6м	15	бетон	-	-	3	1,1	-	существующая	дв	ЗЭД ул. Хисорская 22, Загаева 32	
717	Городской округ «Город Чита»	г. Чита	ул. Браноармейская	61, 63	-	52 0467 53	113 498246	нд	нд	нд	нд	-	-	6м	13 5 2 527 36	асфальт гравий	-	-	3	1,1	-	существующая	нд	ул. Браноармейская, 61 ул. Бисероградная, 63	
718	Городской округ «Город Чита»	г. Чита	ул. Елрчинская	90	-	52 0323 96	113 503931	Б.Л.	ООО «Авиатор»	7536119265	1117536004921	-	-	6м	10	асфальт	-	-	2	1,1	-	существующая	нет	-	
719	Городской округ «Город Чита»	г. Чита	ул. Браноармейская	рядом с домом 69	-	52 0505 14	113 500906	нд	нд	нд	нд	-	-	6м	5,4	асфальт	-	-	1	0,75	-	существующая	нд	-	
720	Городской округ «Город Чита»	г. Чита	ул. Елрчинская	рядом с домом 12	-	52 0389 55	113 499593	нд	х.б. собственники МКД	нд	нд	-	-	6м	10	бетон	-	-	2	1,1	-	существующая	нет	-	
721	Городской округ «Город Чита»	г. Чита	ул. Браноармейская	рядом с домом 14	-	52 0406 21	113 491617	нд	собственники МКД	нд	нд	-	-	6м	15	бетон	-	-	3	1,1	-	существующая	нет	-	
722	Городской округ «Город Чита»	г. Чита	ул. Елрчинская	рядом с домом 24	-	52 0451 25	113 495601	нд	х.б. собственники МКД	нд	нд	-	-	6м	15	бетон	-	-	3	1,1	-	существующая	нет	-	
723	Городской округ «Город Чита»	г. Чита	ул. Браноармейская	65	-	52 0466 75	113 499156	нд	на территории МКД (ул. Елрчинская, 75)	нд	нд	-	-	6м	6	асфальт	-	-	2	1,1	-	существующая	нд	ул. Комсомольская 73 (234 чел.) ул. Елрчинская 65 (129 чел.) ул. Браноармейская 70 (97 чел.)	
724	Городской округ «Город Чита»	г. Чита	ул. Браноармейская	66	-	52 0470 3	113 498139	нд	на территории МКД	нд	нд	-	-	6м	6	асфальт	-	-	2	0,75	-	существующая	нд	ул. Браноармейская 66 (134 чел.) на территории МКД, которые являются частью МКД	
725	Городской округ «Город Чита»	г. Чита	ул. Браноармейская	69	-	52 0505 14	113 500906	Б.Л.	Администрация городского округа «Город Чита»	7536031229	1027501163467	-	-	6м	-	-	-	-	1	-	-	планируемая	нд	-	

№ п/п	Данные о нахождении мест (площадок) накопления твердых коммунальных отходов								Данные о собственности мест (площадок) накопления твердых коммунальных отходов				Организация ОНП, (казавшая услуги по сбору и транспортированию ТКО)		Данные о технических характеристиках мест (площадок) накопления твердых коммунальных отходов						Контейнеры для несортированных отходов		Статус (существующий/планируемый)	Совместное пользование с другими УКД	Адреса строений, которые являются объектами контейнерной площадки
	муниципальное образование	населенный пункт	улица	д/к	корпус/строение	широта	долгота	организационно-правовая форма балансодержателя (физическое лицо - БФЛ, индивидуальный предприниматель - ИП, физическое лицо - ФЛ)	для БФЛ - Полное наименование организации для ИП - Фамилия, Имя, Отчество; для ФЛ - Фамилия, Имя, Отчество	ИНН	ОГРН	наименование	ИНН	кв.жар. контейнерной площадки	площадь	тип подстилающей поверхности	вид площадки	материал ограждения	кол-во	эксплуатационный контейнера	нагрузка/тип контейнера				
726	Городской округ «Город Чита»	г. Чита	ул. Бразной-Востанна	17	-	52.062215	112.474261	нд	нд	нд	нд	-	-	бн	6,7	бетон	-	-	1	0,75	-	существующая	да	М.Д.Аргунцова 26/2846	
727	Городской округ «Город Чита»	г. Чита	ул. Еленджанская	1,3	-	52.025961	112.449924	БФЛ	Администрация городского округа «Город Чита»	7536031229	1027501163467	-	-	бн	9	плита бетон. сетка	-	-	1	1,1	-	планируемая	нд	ул. Крановская д. 1, 3	
728	Городской округ «Город Чита»	г. Чита	ул. Красновокая	10	-	52.026344	112.441167	БФЛ	Администрация городского округа «Город Чита»	7536031229	1027501163467	-	-	бн	9	плита бетон. сетка	-	-	1	1,1	-	планируемая	нд	ул. Красновокая д. 10, 12, Гавриковс. 81	
729	Городской округ «Город Чита»	г. Чита	ул. Еленджанская/ул. Баранского	-	-	52.025961	112.442196	БФЛ	Администрация городского округа «Город Чита»	7536031229	1027501163467	-	-	бн	9	плита бетон. сетка	-	-	1	1,1	-	планируемая	нд	ул. Красновокая д. 2, 4, Баранского, 73, 75	
730	Городской округ «Город Чита»	г. Чита	ул. Красновокая/ул. Вукожича	-	-	52.026083	112.442229	БФЛ	Администрация городского округа «Город Чита»	7536031229	1027501163467	-	-	бн	9	плита бетон. сетка	-	-	1	1,1	-	планируемая	нд	ул. Красновокая д. 4, 6, Гавриковс. 79, 77	
731	Городской округ «Город Чита»	г. Чита	ул. Еленджанская/ул. Зинцова	9/5	-	52.029142	112.439922	БФЛ	Администрация городского округа «Город Чита»	7536031229	1027501163467	-	-	бн	9	плита бетон. сетка	-	-	1	1,1	-	планируемая	нд	ул. Красновокая д. 9, Зинцова 59	
732	Городской округ «Город Чита»	г. Чита	ул. Красновокая	46	-	52.036593	112.4636	БФЛ	Администрация городского округа «Город Чита»	7536031229	1027501163467	-	-	бн	9,5	бетон профлист крыша	-	-	1	1,1	-	существующая	нд	-	
733	Городской округ «Город Чита»	г. Чита	ул. Еленджанская	33	-	52.038219	112.469689	БФЛ	Филиал АО «ОП БСО» Забайкальской РДГУ	нд	нд	-	-	бн	3,62	бетон	-	-	1	1,1	-	существующая	нд	Админ.территориально-вспомогательные объекты по адресу ул. Красновокая, 33	
734	Городской округ «Город Чита»	г. Чита	ул. Еленджанская/ул. Баранова	79/21	-	52.038159	112.46491	нд	нд	нд	нд	-	-	бн	19.2.5277.6	ж/б плита, ж/б (блэк)	-	-	4	0,75	-	существующая	нд	ул. Баранова, 21	
735	Городской округ «Город Чита»	г. Чита	ул. Красной Звезды	5а	-	52.055554	112.433757	БФЛ	ФГБУ «ЦДКБ» Минобороны России	772914735	1027700430856	ООО «Омега+»	7714520350	бн	12	плита	открыта	без ограждения	4	1,1	металл	существующая	нет	Красновокая, 5а	
736	Городской округ «Город Чита»	г. Чита	ул. Красной Звезды	12	-	52.057979	112.434437	БФЛ	АО «Забайкалэлектранс»	7536105600	1097536007940	-	-	бн	13.5.2525.36	асфальт профлист крыша	-	-	3	1,1	-	существующая	нд	ул. Красной Звезды, 12, 19, 22, ул. Автозаводная, 2	
737	Городской округ «Город Чита»	г. Чита	ул. Красной Звезды	10, 6	-	52.057752	112.434756	БФЛ	АО «Забайкалэлектранс»	7536105600	1097536007940	-	-	бн	13.5.2527.6	асфальт профлист крыша	-	-	7	1,1	-	существующая	нд	ул. Красной Звезды дом 2, 4, 6, 8, 14, 16, ул. За Каширская, 18, ул. Красной Звезды дом 12	
738	Городской округ «Город Чита»	г. Чита	ул. Красной Звезды	рядом с домом 30	-	52.061025	112.435472	нд	нд	нд	нд	-	-	бн	12	бетон	-	-	2	1,1	-	существующая	да	М.Д.Бразной-Востанна дом 30, 24	
739	Городской округ «Город Чита»	г. Чита	ул. Красной Звезды	10	-	52.057752	112.434756	БФЛ	АО «Забайкалэлектранс»	7536105600	1097536007940	-	-	бн	10	бетон	-	-	1	0,75	-	существующая	нет	-	
740	Городской округ «Город Чита»	г. Чита	ул. Красной Звезды	4а, 4б	-	52.065975	112.432373	БФЛ	Администрация городского округа «Город Чита»	7536031229	1027501163467	-	-	бн	10	бетон, сетка	-	-	1	1,1	-	планируемая	нд	Красной Звезды 4а, 4б	
741	Городской округ «Город Чита»	г. Чита	ул. Красной Звезды	36а	-	52.063262	112.433199	БФЛ	Администрация городского округа «Город Чита»	7536031229	1027501163467	-	-	бн	9,5	бетон профлист крыша	-	-	1	1,1	-	существующая	нд	-	
742	Городской округ «Город Чита»	г. Чита	ул. Красной Звезды	19	-	52.065672	112.439154	ИП	ИП Сергей В.Л.	нд	нд	-	-	бн	6	бетон, профлист	-	-	2	0,75	-	существующая	нд	-	
743	Городской округ «Город Чита»	г. Чита	ул. Красной Звезды	70	-	52.076997	112.43187	БФЛ	ООО «УК "Альфа"»	7536064407	1097536019177	-	-	бн	10	бетон, профлист	-	-	4	1,1	-	существующая	нд	-	
744	Городской округ «Город Чита»	г. Чита	ул. Красной Звезды/ул. Есенина	50/10	-	52.070232	112.432066	БФЛ	ООО «УК "Северия"»	7536118737	1117536004310	-	-	бн	10	асфальт профлист крыша	-	-	2	1,1	-	существующая	нд	ул. Красной Звезды, 50, ул. Крайняя, 10	
745	Городской округ «Город Чита»	г. Чита	ул. Красновокая	7, 17	-	51.997053	112.382115	БФЛ	Администрация городского округа «Город Чита»	7536031229	1027501163467	-	-	бн	10	бетон, сетка	-	-	1	1,1	-	планируемая	нд	Красновокая 7, 17	
746	Городской округ «Город Чита»	г. Чита	ул. Красновокая	14	-	51.996199	112.389356	БФЛ	Администрация городского округа «Город Чита»	7536031229	1027501163467	-	-	бн	10	бетон, сетка	-	-	1	1,1	-	планируемая	нд	-	
747	Городской округ «Город Чита»	г. Чита	ул. Красновокая	12	-	52.024681	112.517361	нд	нд	нд	нд	-	-	бн	10	ж/б плита, ж/б (блэк)	-	-	1	1,1	-	существующая	нд	-	
748	Городской округ «Город Чита»	г. Чита	ул. Красновокая	32	-	52.029931	112.511127	нд	нд	нд	нд	-	-	бн	4	асфальт	-	-	3	0,75	-	существующая	нд	ул. Красновокая 32 ул. Заб. Рабочего 22 ул. Чкалова 21	
749	Городской округ «Город Чита»	г. Чита	ул. Красновокая	35	-	52.028496	112.519923	БФЛ	АО «Забайкалэлектранс»	7536105600	1097536007940	-	-	бн	6	асфальт	-	-	2	1,1	-	существующая	нд	ул. Красновокая 35 ул. Заб. Рабочего 13	
750	Городской округ «Город Чита»	г. Чита	ул. Красновокая	37	-	52.029142	112.519666	нд	нд	нд	нд	-	-	бн	6	бетон	-	-	3	0,75	-	существующая	нд	ул. Красновокая 37 ул. Заб. Рабочего 34	
751	Городской округ «Город Чита»	г. Чита	ул. Красновокая	рядом с домом 6	-	52.023756	112.515209	БФЛ	УК ООО «Энергострой»	7536060626	1097536006041	-	-	бн	10	асфальт	-	-	3	1,1	-	существующая	нд	-	
752	Городской округ «Город Чита»	г. Чита	ул. Красновокая	7	-	52.024865	112.515647	БФЛ	Администрация городского округа «Город Чита»	7536031229	1027501163467	-	-	бн	10	бетон, сетка	-	-	1	1,1	-	планируемая	нд	-	
753	Городской округ «Город Чита»	г. Чита	ул. Красновокая	5	стр. 2, пом. I	52.024149	112.515156	ИП	ИП Сергей В.Л.	нд	нд	-	-	бн	6	бетон, профлист	-	-	1	1,1	-	существующая	нд	-	
754	Городской округ «Город Чита»	г. Чита	ул. Красновокая	32а	-	52.027679	112.519295	ИП	ИП Павловникова	нд	нд	-	-	бн	4	асфальт	-	-	1	0,75	-	существующая	нд	-	
755	Городской округ «Город Чита»	г. Чита	ул. Красновокая	11	-	52.025191	112.516557	БФЛ	Администрация городского округа «Город Чита»	7536031229	1027501163467	-	-	бн	-	асфальт	-	-	24УПД	-	-	-	планируемая	нд	Красновокая 11, 9
756	Городской округ «Город Чита»	г. Чита	ул. Красн. Коммунарск	21	-	52.064292	112.477538	БФЛ	АО «Забайкалэлектранс»	7536105600	1097536007940	-	-	бн	13.5.2525.36	асфальт, ж/б (блэк)	-	-	3	0,75	-	существующая	нд	ул. Красн. Коммунарск 17, 19, ул. Красн. Коммунарск 21, Гавриковс. 25	
757	Городской округ «Город Чита»	г. Чита	ул. Красн. Коммунарск	136	-	52.065731	112.477702	нд	нд	нд	нд	-	-	бн	11,1	асфальт	-	-	2	1,1	-	существующая	да	М.Д.Красн. Коммунарск дом 136, Гавриковс. дом 19, Пестуриковс. дом 4	
758	Городской округ «Город Чита»	г. Чита	ул. Бурганова	9	-	52.035397	112.450167	БФЛ	ООО «Ностел»	7534019211	1037536019044	-	-	бн	-	земля	-	-	1	0,75	-	существующая	нет	-	
759	Городской округ «Город Чита»	г. Чита	ул. Буланова	5	-	52.047507	112.457528	БФЛ	АО «Забайкалэлектранс»	7536105600	1097536007940	-	-	бн	13.5.2525.36	асфальт профлист крыша	-	-	3	1,1	-	существующая	нд	ул. Ленинская, 42 ул. Крайняя, 5	
760	Городской округ «Город Чита»	г. Чита	ул. Буланова	21	-	52.045617	112.459071	БФЛ	Администрация городского округа «Город Чита»	7536031229	1027501163467	-	-	бн	9	плита бетон. сетка	-	-	1	1,1	-	планируемая	нд	-	
761	Городской округ «Город Чита»	г. Чита	ул. Буланова	8	-	52.046979	112.456792	БФЛ	Администрация городского округа «Город Чита»	7536031229	1027501163467	-	-	бн	-	бетон	-	-	4	-	-	планируемая	нд	-	
762	Городской округ «Город Чита»	г. Чита	ул. Буланова/ул. Ульсанаева	1/14	-	51.964626	112.219113	БФЛ	Администрация городского округа «Город Чита»	7536031229	1027501163467	-	-	бн	10	бетон, сетка	-	-	1	1,1	-	планируемая	нд	Буланова 1, Ульсанаева, 14	

№ п/п	Данные о нахождении мест (площадок) накопления твердых коммунальных отходов								Данные о собственности мест (площадок) накопления твердых коммунальных отходов				Организация ОПД, оказывающая услуги по сбору и транспортированию ТКО				Данные о типичных характеристиках мест (площадок) накопления твердых коммунальных отходов				Контейнеры для несортированных отходов			Статус (существующий/планируемый)	Совместное пользование с другими УКД	Адреса строений, которые являются частью контейнерной площадки
	муниципальное образование	населенный пункт	улица	д/п	корпус/строение	широта	долгота	организационно-правовая форма балансодержателя (физическое лицо - ФЛ, индивидуальный предприниматель - ИП, физическое лицо - ФЛ)	для ФЛ - Полное наименование организации для ИП - Фамилия, Имя, Отчество для ФЛ - Фамилия, Имя, Отчество	ИНН	ОГРН	наименование	ИНН	в.ж.р. контейнерной площадки	площадь	тип подстилающей поверхности	вид площадки	материал ограждения	кол-во	экзальт. контейнера	нагрузка на контейнера					
792	Городской округ «Город Чита»	г. Чита	ул. Ленина	41	-	52.027639	112.514802	нд	на территории МБД	нд	нд	-	-	б/н	9	асфальт	-	-	3	0,75	-	существующая	нд	ул. Ленина 41 (64) м/ул. Соловьева 51 (95) м/незаконные помещения, которые по адресу данной ВЛ ориентировочно 37 м/ул. Ленина 43 (УК «Энергоинтерсерв»)		
793	Городской округ «Город Чита»	г. Чита	ул. Ленина	53	-	52.028337	112.513121	нд	на территории МБД	нд	нд	-	-	б/н	6	бетон	-	-	2	1,1	-	существующая	нд	ул. Ленина 53 (94) м/ул. Островского 20 (150) м/незаконные помещения, которые по адресу данной ВЛ ориентировочно 9 м		
794	Городской округ «Город Чита»	г. Чита	ул. Ленина	52	-	52.028264	112.512179	нд	на территории МБД	нд	нд	-	-	б/н	9	асфальт	-	-	5	1,1	-	существующая	нд	ул. Ленина 52 (104) м/ ул. Ленина 52а (74) м/ ул. Ленина 54 (102) м/ ул. Ангарская 35 (134) м/ ул. Ангарская 35 (124) м/ ул. Советского 27 (61) м/незаконные помещения, которые по адресу данной ВЛ ориентировочно 17 м		
795	Городской округ «Город Чита»	г. Чита	ул. Ленина	56	-	52.030654	112.503245	нд	на территории МБД (ул. Ленина, 56)	нд	нд	-	-	б/н	6	асфальт	-	-	2	1,1	-	существующая	нд	ул. Ленина 56 (74) м/ ул. Ленина 56 (90) м/незаконные помещения, которые по адресу данной ВЛ ориентировочно 19 м		
796	Городской округ «Город Чита»	г. Чита	ул. Ленина	59	-	52.032095	112.503502	нд	нд	нд	нд	-	-	б/н	15	асфальт	-	-	7	1,1	-	существующая	нд	ул. Ленина 59 (11) м/незаконные помещения, которые по адресу данной ВЛ ориентировочно 10 м/ ул. Советского 19 м		
797	Городской округ «Город Чита»	г. Чита	ул. Ленина	127, 129	-	52.036749	112.491707	нд	на территории МБД (ул. Елизаровская, 6)	нд	нд	-	-	б/н	12	асфальт	-	-	3	1,1	-	существующая	нд	ул. Ленина 127 (92) м/ ул. Ленина 129 (80) м/ ул. Советского 4 (67) м/ ул. Богданова 6 (109) м/ ул. Евстринская 8 (50) м/ ул. Советского 118 м/незаконные помещения, которые по адресу данной ВЛ ориентировочно 10 м		
798	Городской округ «Город Чита»	г. Чита	ул. Ленина	130	-	52.037309	112.492219	нд	нд	нд	нд	-	-	б/н	21	асфальт	-	-	7	1,1	-	существующая	нд	ул. Ленина 130 (25) м/ ул. Ленина 125 (104) м/ ул. Ленина 130 (79) м/ ул. Чаловского 35 (76) м/ ул. Чаловского 37 (83) м/ ул. Чаловского 39 (85) м/ ул. Хуртэежигэ 19 (41) м/незаконные помещения, которые по адресу данной ВЛ ориентировочно 49 м/ жилой дом ул. Богданова, 10 (УК «Центр»)		
799	Городской округ «Город Чита»	г. Чита	ул. Ленина	125	-	52.036151	112.493171	нд	нд	нд	нд	-	-	б/н	12	асфальт	-	-	4	1,1	-	существующая	нд	ул. Ленина 125, 125а (159) м/незаконные помещения, которые по адресу данной ВЛ ориентировочно 15 м		
800	Городской округ «Город Чита»	г. Чита	ул. Ленина	111	-	52.034507	112.498225	нд	на территории МБД	нд	нд	-	-	б/н	6	асфальт	-	-	2	1,1	-	существующая	нд	ул. Ленина 111 (73) м/незаконные помещения, которые по адресу данной ВЛ ориентировочно 4 м		
801	Городской округ «Город Чита»	г. Чита	ул. Ленина	106	-	52.035021	112.497707	нд	нд	нд	нд	-	-	б/н	5	г/мн	-	-	1	0,75	-	существующая	нд	ул. Ленина 102 (17) м/ ул. Ленина 104 (20) м/ ул. Ленина 106 (13) м		
802	Городской округ «Город Чита»	г. Чита	ул. Ленина	122	-	52.036145	112.494743	нд	на территории МБД	нд	нд	-	-	б/н	6	асфальт	-	-	2	0,75	-	существующая	нд	ул. Ленина 122 (17) м/незаконные помещения, которые по адресу данной ВЛ ориентировочно 2 м		
803	Городской округ «Город Чита»	г. Чита	ул. Ленина	105	-	52.034151	112.494453	нд	на территории МБД	нд	нд	-	-	б/н	9	асфальт	-	-	2 и 1	1 и 0,75	-	существующая	нд	ул. Ленина 105 (64) м/незаконные помещения, которые по адресу данной ВЛ ориентировочно 2 м		
804	Городской округ «Город Чита»	г. Чита	ул. Ленина	121	пом. 67, 68	52.035431	112.495111	ИП	ИП «Фрегет В.Л.	нд	нд	-	-	б/н	6	бетон, полиуретан	-	-	1	1,1	-	существующая	нд	-		
805	Городской округ «Город Чита»	г. Чита	ул. Ленина	122	-	52.036145	112.494743	БЛ	Администрация городского округа «Город Чита»	7536031229	1027501163467	-	-	б/н	-	-	-	-	1	-	-	планируемая	нд	-		
806	Городской округ «Город Чита»	г. Чита	ул. Ленина	105	-	52.034151	112.494453	БЛ	Администрация городского округа «Город Чита»	7536031229	1027501163467	-	-	б/н	-	-	-	-	3	-	-	планируемая	нд	Ленина 105, 107		
807	Городской округ «Город Чита»	г. Чита	ул. Ленина	130	-	52.037309	112.492219	БЛ	Администрация городского округа «Город Чита»	7536031229	1027501163467	-	-	б/н	-	-	-	-	3+5	-	-	планируемая	нд	-		
808	Городской округ «Город Чита»	г. Чита	ул. Ленина	36	-	52.027186	112.517849	БЛ	Администрация городского округа «Город Чита»	7536031229	1027501163467	-	-	б/н	-	-	-	-	2	-	-	планируемая	нд	-		
809	Городской округ «Город Чита»	г. Чита	ул. Ленина/ул. Ангарская	24 и 7	-	52.026703	112.520752	нд	нд	нд	нд	-	-	б/н	19 2 537 6	ж/б плита, асфальт, полиуретан	-	-	5	1,1	-	существующая	нд	ул. Ленина 24, 26 ул. Красноармейская 24 ул. Ангарская, 17		
810	Городской округ «Город Чита»	г. Чита	ул. Ленинградская	36, 58	-	52.040677	112.510634	БЛ	АО «Забкалмалстрой»	7536105600	1047536003040	-	-	б/н	13 5 2 520 36	асфальт, полиуретан, крыша	-	-	3	1,1	-	существующая	нд	ул. Ленинградская 36, 56 ул. Гурьяна 59/незаконные помещения, ориентировочно 5 м		
811	Городской округ «Город Чита»	г. Чита	ул. Ленинградская	56	-	52.035514	112.503253	БЛ	АО «Забкалмалстрой»	7536105600	1047536003040	-	-	б/н	13 5 2 520 36	ж/б плита, ж/б плитка	-	-	3	0,75	-	существующая	нд	ул. Ленинградская 56/незаконные помещения, ориентировочно 9 м		
812	Городской округ «Город Чита»	г. Чита	ул. Ленинградская	24	-	52.030654	112.500397	нд	собственность МБД	нд	нд	-	-	б/н	10	асфальт	-	-	1	0,75	-	существующая	нд	Анолина, 75		

№ п/п	Данные о нахождении мест (площадок) накопления твердых коммунальных отходов								Данные о собственности мест (площадок) накопления твердых коммунальных отходов				Организация ОНП, (казавшая услуги по сбору и транспортированию ТКО)		Данные о типичных характеристиках мест (площадок) накопления ТКО по коммунальным отходам						Контейнеры для несортированных отходов			Статус (существующий/планируемый)	Совместное использование с другими УКД	Адреса строений, которые являются площадкой контейнерной площадки
	муниципальное образование	населенный пункт	улица	д/я	корпус/строение	широта	долгота	организация-балансодержатель (физическое лицо - Б.Л. или индивидуальный предприниматель - ИП, физическое лицо - Ф.Л.)	для Б.Л. - Полное наименование организации для ИП - Фамилия, Имя, Отчество; для Ф.Л. - Фамилия, Имя, Отчество	ИНН	ОГРН	наименование	ИНН	к-во контейнеров	площадь	тип подстилающей поверхности	вид площадки	материал ограждения	кол-во	экзальт (отдельного контейнера)	материал контейнера					
613	Городской округ «Город Чита»	г. Чита	ул. Ленинградская	рядом с домом 45	-	52.040777	112.509206	нд	нд	нд	нд	-	-	6м	-	-	-	-	1	0,75	-	существующая	нд	Булга 44		
614	Городской округ «Город Чита»	г. Чита	ул. Ленинградская	79	-	52.040296	112.517124	Б.Л.	АО «Забайкалэкстранс»	7536031229	1027501163467	-	-	6м	10	бетон	-	-	2	1,1	-	существующая	нд	Б.О.Д. Хмельков 2, 4-3 Давыдова 1 Ленинградская 29		
615	Городской округ «Город Чита»	г. Чита	ул. Ленинградская	25а	-	52.036515	112.508041	нд	нд	нд	нд	-	-	6м	3	асфальт	-	-	1	0,75	-	существующая	нд	ул. Ленинградская 25а (с/ч) нежилые помещения, которые используются данной ИП (физ.лицо) №ч/с 7-нд		
616	Городской округ «Город Чита»	г. Чита	ул. Ленинградская	5	-	52.031158	112.500277	нд	на территории Б.О.Д.	нд	нд	-	-	6м	6	асфальт	-	-	3	0,75	-	существующая	нд	ул. Ленинградская 5 (с/ч) нежилые помещения, которые используются данной ИП (физ.лицо) №ч/с 7-нд		
617	Городской округ «Город Чита»	г. Чита	ул. Ленинградская	5а	-	52.034466	112.504157	нд	на территории Б.О.Д. (ул. Байкальская, 2)	нд	нд	-	-	6м	9	асфальт	-	-	3	1,1	-	существующая	нд	ул. Байкальская 2а (01) ч. ул. Байкальская 4а (37) ч. ул. Ленинградская 5а (70) ч. ул. Ленина 7 (6) ч. нежилые помещения, которые используются данной ИП ориентировочно 15 кв.		
618	Городской округ «Город Чита»	г. Чита	ул. Ленинградская	27	-	52.037636	112.508361	нд	нд	нд	нд	-	-	6м	6	асфальт	-	-	2	-	-	существующая	нд	ул. Ленинградская 27 (6) кв. нежилые помещения, которые используются данной ИП (физ.лицо) №ч/с 11 кв. 11 кв. №1 дом ул. Байкальская, 52 (С.И.Майко)		
619	Городской округ «Город Чита»	г. Чита	ул. Ленинградская	48	-	52.040777	112.509206	нд	нд	нд	нд	-	-	6м	12	грунт	-	-	3	0,75	-	существующая	нд	ул. Ленинградская 48 (6) кв. ул. Ленинградская 47а (6) кв. ул. Подгорного 41а (1) кв. ул. Подгорного 41б (1) кв. ул. Подгорного 41в (1) кв. нежилые помещения, которые используются данной ИП ориентировочно 7 кв. м		
620	Городской округ «Город Чита»	г. Чита	ул. Ленинградская	58	-	52.032514	112.507133	нд	нд	нд	нд	-	-	6м	6	асфальт	-	-	3	0,75	-	существующая	нд	ул. Ленинградская 58 (10) кв. нежилые помещения, которые используются данной ИП ориентировочно 5 кв. м		
621	Городской округ «Город Чита»	г. Чита	ул. Ленинградская	7а, 7б	-	52.036167	112.508065	нд	на территории Б.О.Д. (ул. Ленинградская, 7а)	нд	нд	-	-	6м	6	кобальта	-	-	2	0,75	-	существующая	нд	Ду.Ж.2 ул. Ленинградская 7а (3) кв. ул. Ленинградская 7б (6) кв. нежилые помещения, которые используются данной ИП ориентировочно 5 кв. м		
622	Городской округ «Город Чита»	г. Чита	ул. Ленинградская	47	-	52.041153	112.510275	Б.Л.	Администрация городского округа «Город Чита»	7536031229	1027501163467	-	-	6м	10	бетон, сетка	-	-	1	1,1	-	планируемая	нд	-		
623	Городской округ «Город Чита»	г. Чита	ул. Ленинградская/ул. Смоленская	19к22	-	52.041247	112.515629	Б.Л.	Администрация городского округа «Город Чита»	7536031229	1027501163467	-	-	6м	9,5	бетон, профильный крыш	-	-	1	1,1	-	существующая	нд	Ленинградская 59, Смоленская, 22		
624	Городской округ «Город Чита»	г. Чита	ул. Ленинградская	73, 75	-	51.981896	112.293732	Б.Л.	Администрация городского округа «Город Чита»	7536031229	1027501163467	-	-	6м	10	бетон, сетка	-	-	1	1,1	-	планируемая	нд	Ленинская 73-75		
625	Городской округ «Город Чита»	г. Чита	ул. Ленинградская	79	-	51.991768	112.283109	Б.Л.	Администрация городского округа «Город Чита»	7536031229	1027501163467	-	-	6м	10	бетон, сетка	-	-	1	1,1	-	планируемая	нд	Ленинская 79, 77		
626	Городской округ «Город Чита»	г. Чита	ул. Лермонтова	11	-	52.0321	112.499549	Б.Л.	ФГБУ «ЦДЭУ» Экономические системы России	7729314745	1027799430989	ООО «Соларек»	7714922030	6м	19,2	бетон	открыта	металл	2	1,1	металл	существующая	нет	-		
627	Городской округ «Город Чита»	г. Чита	ул. Лермонтова	9	-	52.03153	112.50166	нд	нд	нд	нд	-	-	6м	9	асфальт	-	-	2 и 1	0,75 и 1	-	существующая	нд	ул. Лермонтова 9 (8) кв. нежилые помещения, которые используются данной ИП ориентировочно 6 кв. м		
628	Городской округ «Город Чита»	г. Чита	ул. Лермонтова	9	-	52.03153	112.50166	нд	нд	нд	нд	-	-	6м	9	асфальт	-	-	2 и 1	0,75 и 1	-	существующая	нд	ул. Лермонтова 9 (8) кв. нежилые помещения, которые используются данной ИП ориентировочно 6 кв. м		
629	Городской округ «Город Чита»	г. Чита	ул. Лермонтова	22	-	52.034732	112.497913	Б.Л.	Администрация городского округа «Город Чита»	7536031229	1027501163467	-	-	6м	9,5	бетон, профильный крыш	-	-	1	1,1	-	существующая	нд	-		
630	Городской округ «Город Чита»	г. Чита	ул. Ленинградская	-	-	52.04963	112.434259	Б.Л.	ФГБУ «ЦДЭУ» Минобороны России	7729314745	1027799430989	ООО «Соларек»	7714922030	6м	22,25	плита	открыта	бетонные плиты	2	1,1	металл	существующая	нет	-		
631	Городской округ «Город Чита»	г. Чита	ул. Ленинградская	24	-	52.04903	112.434259	Б.Л.	ФГБУ «ЦДЭУ» Экономические системы России	7729314745	1027799430989	ООО «Соларек»	7714922030	6м	9	плита	открыта	бетонное ограждение	10	1,1	металл	существующая	нет	-		
632	Городской округ «Город Чита»	г. Чита	ул. Ленинградская	1, 2, 5, 6, 6, 10	-	52.047667	112.434125	Б.Л.	Администрация городского округа «Город Чита»	7536031229	1027501163467	-	-	6м	9	плита бетон, сетка	-	-	1	1,1	-	планируемая	нд	ул. Ленинградская 1, 2, 5, 6, 6, 10		
633	Городской округ «Город Чита»	г. Чита	ул. Ленинградская	1	-	52.048997	112.279987	Б.Л.	Администрация городского округа «Город Чита»	7536031229	1027501163467	-	-	6м	10	бетон, сетка	-	-	1	1,1	-	планируемая	нд	-		
634	Городской округ «Город Чита»	г. Чита	ул. Ленинградская	1	-	52.046737	112.434866	Б.Л.	АО «Забайкалэкстранс»	7536105600	1027536003040	-	-	6м	18 2 52 7 0	асфальт	-	-	3 и 1	1 1 и 0 75	-	существующая	нд	ул. Ленинградская 1, ул. Байкальская, 14, ул. Г. Бокланова, 49, 49а, ул. Мухоморова, 32, 36		
635	Городской округ «Город Чита»	г. Чита	ул. Ленинградская	25	-	52.046128	112.434866	Б.Л.	Администрация городского округа «Город Чита»	7536031229	1027501163467	-	-	6м	9	плита профлист	-	-	1	1,1	-	существующая	нд	-		
636	Городской округ «Город Чита»	г. Чита	ул. Ленинградская	100, 104	-	52.012272	112.496234	Б.Л.	Администрация городского округа «Город Чита»	7536031229	1027501163467	-	-	6м	10	бетон, сетка	-	-	1	1,1	-	планируемая	нд	ул. Ленинградская 100, 104		

№ п/п	Данные о нахождении мест (площадок) накопления твердых коммунальных отходов								Данные о объектах мест (площадок) накопления твердых коммунальных отходов				Организация ОНП, (казавшая услуги по сбору и транспортированию ТКО)				Данные о точных характеристиках мест (площадок) накопления ТКО (квартальные отходы)				Контейнеры для несортированных отходов			Статус (существующий/планируемый)	Соответствие требованиям к другим ЭКО	Адреса строений, которые являются частью контейнерной площадки
	муниципальное образование	населенный пункт	улица	длина	корпус/строение	ширина	длина	организация-правообладатель (физическое лицо - ФЛ, индивидуальный предприниматель - ИП, физическое лицо - ФЛ)	для ФЛ - ЛПНХ наименование организации для ИП - Фамилия, Имя, Отчество; для ФЛ - Фамилия, Имя, Отчество	ИНН	ОГРН	наименование	ИНН	к-во контейнеров на площадке	площадь	тип подстилающей поверхности	вид площадки	назначение ограждения	кол-во	эксплуатация (отдельного контейнера)	материал контейнера					
637	Городской округ «Город Чита»	г. Чита	ул. Луговая	67	-	52 0063 36	112 438875	БСЛ	Администрация городского округа «Город Чита»	7536031229	1027501163467	-	-	6м	5,5	бетон профлист крыша	-	-	1	1,1	-	существующая	нд	-		
639	Городской округ «Город Чита»	г. Чита	ул. Духовный Молодецкий	109, 112, 9, 11, 13	-	52 013591	112 429936	БСЛ	Администрация городского округа «Город Чита»	7536031229	1027501163467	-	-	6м	10	бетон, сетка	-	-	1	1,1	-	планируемая	нд	ул. Духовная, 109, 112, ул. Молодецкая д. 9, 11, 13		
639	Городской округ «Город Чита»	г. Чита	ул. Матвеевская	64	-	52 02743	112 414604	БСЛ	ФГБУ «Центр» Минобороны России	7722314745	1027700430989	ООО «Соларит»	7714922050	6м	4	бетон	открыта	без ограждения	1	1,1	металл	существующая	нет	-		
640	Городской округ «Город Чита»	г. Чита	ул. Матвеевская	15	-	52 02769	112 439136	БСЛ	Администрация городского округа «Город Чита»	7536031229	1027501163467	-	-	6м	46	асфальт профлист крыша	-	-	4	1,1	-	существующая	нд	ул. Матвеевская, 15, 17		
641	Городской округ «Город Чита»	г. Чита	ул. Матвеевская	39	-	52 026105	112 411592	ИП	ИП Савина Э.И.И.	нд	нд	-	-	6м	32	бетон	-	-	2	-	-	существующая	нд	-		
642	Городской округ «Город Чита»	г. Чита	ул. Матвеевская	26	-	51 964691	112 239147	БСЛ	Администрация городского округа «Город Чита»	7536031229	1027501163467	-	-	6м	26	асфальт профлист крыша	-	-	2	0,75	-	существующая	нд	ул. Матвеевская, 22, 24, 26, 28, 30, 32, 34 ул. 40 лет Октября, 4, 6 ул. К. Губина, 25, 31		
643	Городской округ «Город Чита»	г. Чита	ул. Матвеевская	район: дачный 34	-	51 964675	112 274532	БСЛ	АО «Забайкальаэлотранс»	7536105600	1097536007040	-	-	6м	-	-	-	-	1	0,75	-	существующая	дв	БСД ул. Матвеевская д. 34, 36, 38		
644	Городской округ «Город Чита»	г. Чита	ул. Матвеевская	2	-	51 964654	112 266156	БСЛ	Администрация городского округа «Город Чита»	7536031229	1027501163467	-	-	6м	10	бетон, сетка	-	-	1	1,1	-	планируемая	нд	-		
645	Городской округ «Город Чита»	г. Чита	ул. Матвеевская	209	-	51 954462	112 2792	БСЛ	Администрация городского округа «Город Чита»	7536031229	1027501163467	-	-	6м	16	бетон профлист крыша	-	-	1	1,1	-	существующая	нд	-		
646	Городской округ «Город Чита»	г. Чита	ул. Матвеевская	19	-	51 989796	112 241108	БСЛ	Администрация городского округа «Город Чита»	7536031229	1027501163467	-	-	6м	16	бетон профлист крыша	-	-	1	1,1	-	существующая	нд	-		
647	Городской округ «Город Чита»	г. Чита	ул. Матвеевская	2 в, 4	-	52 032679	112 440172	БСЛ	АО «Забайкальаэлотранс»	7536105600	1097536007040	-	-	6м	13,5	бетон	-	-	3	0,75	-	существующая	дв	БСД Матвеевская, 26		
649	Городской округ «Город Чита»	г. Чита	ул. Матвеевская	29	-	52 034957	112 499904	БСЛ	АО «Забайкальаэлотранс»	7536105600	1097536007040	-	-	6м	-	бетон	-	-	2	0,75	-	существующая	дв	БСД Матвеевская, 29, 30		
649	Городской округ «Город Чита»	г. Чита	ул. Матвеевская	2	-	52 032679	112 440172	БСЛ	АО «Забайкальаэлотранс»	7536105600	1097536007040	-	-	6м	12,5	бетон	-	-	4	0,75	-	существующая	дв	БСД Матвеевская, 2, 6, 8, 10, 12, 14, 16, 18		
650	Городской округ «Город Чита»	г. Чита	ул. Матвеевская	3	-	52 032682	112 495688	БСЛ	Администрация городского округа «Город Чита»	7536031229	1027501163467	-	-	6м	9	плита профлист крыша	-	-	1	1,1	-	существующая	нд	-		
651	Городской округ «Город Чита»	г. Чита	ул. Матвеевская	10	-	52 032444	112 493439	БСЛ	Администрация городского округа «Город Чита»	7536031229	1027501163467	-	-	6м	-	-	-	-	4+ХПД	-	-	планируемая	нд	БСД Матвеевская, 10, 11		
652	Городской округ «Город Чита»	г. Чита	ул. Матвеевская	4	-	52 032741	112 442682	БСЛ	Администрация городского округа «Город Чита»	7536031229	1027501163467	-	-	6м	-	-	-	-	3+ХПД	-	-	планируемая	нд	-		
653	Городской округ «Город Чита»	г. Чита	ул. Матвеевская	9, 23	-	52 040699	112 453216	БСЛ	Администрация городского округа «Город Чита»	7536031229	1027501163467	-	-	6м	9	плита бетон, сетка	-	-	1	1,1	-	планируемая	нд	ул. Матвеевская д. 9, ул. Матвеевская д. 15, 21, 23		
654	Городской округ «Город Чита»	г. Чита	ул. Матвеевская	23	-	52 050608	112 511845	БСЛ	АО «Забайкальаэлотранс»	7536105600	1097536007040	-	-	6м	10	бетон	-	-	1	1,1	-	существующая	нет	-		
655	Городской округ «Город Чита»	г. Чита	ул. Матвеевская	32	-	52 052226	112 509917	ИП	ИП Сагалаев В.Л.	нд	нд	-	-	6м	6	бетон профлист крыша	-	-	1	1,1	-	существующая	нд	-		
656	Городской округ «Город Чита»	г. Чита	ул. Матвеевская	36	-	52 05337	112 509462	БСЛ	Администрация городского округа «Город Чита»	7536031229	1027501163467	-	-	6м	-	-	-	-	3+ХПД	-	-	планируемая	нд	-		
657	Городской округ «Город Чита»	г. Чита	ул. Матвеевская	3	-	51 98936	112 275739	БСЛ	Администрация городского округа «Город Чита»	7536031229	1027501163467	-	-	6м	26	асфальт профлист крыша	-	-	1	0,75	-	существующая	нд	ул. Матвеевская, 3, ул. К. Губина, 33, 35		
658	Городской округ «Город Чита»	г. Чита	ул. Мещанинородная	12	-	52 097477	112 285364	БСЛ	Администрация городского округа «Город Чита»	7536031229	1027501163467	-	-	6м	16	бетон профлист крыша	-	-	1	1,1	-	существующая	нд	-		
659	Городской округ «Город Чита»	г. Чита	ул. Мещанинородная	10	-	52 056411	112 284687	БСЛ	Администрация городского округа «Город Чита»	7536031229	1027501163467	-	-	6м	-	-	-	-	2	-	-	планируемая	нд	-		
699	Городской округ «Город Чита»	г. Чита	ул. Мещанинородная	1, 2, 4, 6	-	51 990494	112 225502	БСЛ	Администрация городского округа «Город Чита»	7536031229	1027501163467	-	-	6м	10	бетон, сетка	-	-	1	1,1	-	планируемая	нд	Мещанинородная, 1, 2, 4, 6		
661	Городской округ «Город Чита»	г. Чита	ул. Мира	6	-	51 965649	112 263094	БСЛ	Администрация городского округа «Город Чита»	7536031229	1027501163467	-	-	6м	26	асфальт профлист крыша	-	-	1	0,75	-	существующая	нд	ул. Мира, 2, 4, 6		
662	Городской округ «Город Чита»	г. Чита	ул. Мира	12, 14	-	51 989925	112 264684	БСЛ	Администрация городского округа «Город Чита»	7536031229	1027501163467	-	-	6м	10	бетон, сетка	-	-	1	1,1	-	планируемая	нд	Мира, 12, 14		
663	Городской округ «Город Чита»	г. Чита	ул. Мира	22, 24	-	51 964682	112 267456	БСЛ	Администрация городского округа «Город Чита»	7536031229	1027501163467	-	-	6м	10	бетон, сетка	-	-	1	1,1	-	планируемая	нд	Мира, 22, 24		
664	Городской округ «Город Чита»	г. Чита	ул. Мира	23	-	51 989212	112 267492	БСЛ	Администрация городского округа «Город Чита»	7536031229	1027501163467	-	-	6м	10	бетон, сетка	-	-	1	1,1	-	планируемая	нд	-		
665	Городской округ «Город Чита»	г. Чита	ул. Мира	29	-	51 964652	112 230236	БСЛ	Администрация городского округа «Город Чита»	7536031229	1027501163467	-	-	6м	10	бетон, сетка	-	-	1	1,1	-	планируемая	нд	-		
666	Городской округ «Город Чита»	г. Чита	ул. Младенцевская	26	-	52 039912	112 452077	БСЛ	ФГБУ «Центр» Минобороны России	7722314745	1027700430989	ООО «Соларит»	7714922050	6м	1	г/шт	открыта	без ограждения	1	1,1	металл	существующая	нет	-		
667	Городской округ «Город Чита»	г. Чита	ул. Молодецкая	23, 25	-	52 039519	112 431796	БСЛ	Администрация городского округа «Город Чита»	7536031229	1027501163467	-	-	6м	9	плита бетон, сетка	-	-	1	1,1	-	планируемая	нд	ул. Молодецкая д. 23, 25		
668	Городской округ «Город Чита»	г. Чита	ул. Молодецкая	28	-	52 039912	112 452077	БСЛ	Администрация городского округа «Город Чита»	7536031229	1027501163467	-	-	6м	9	плита бетон, сетка	-	-	1	1,1	-	планируемая	нд	ул. Молодецкая д. 28, ул. Молодецкая д. 28, 30, 32		
669	Городской округ «Город Чита»	г. Чита	ул. Молодецкая	34	-	52 040649	112 431097	БСЛ	Администрация городского округа «Город Чита»	7536031229	1027501163467	-	-	6м	9	плита бетон, сетка	-	-	1	1,1	-	планируемая	нд	ул. Молодецкая д. 34, ул. Молодецкая д. 34, 36, 38		
670	Городской округ «Город Чита»	г. Чита	ул. Молодецкая	11	-	52 039623	112 434962	БСЛ	Администрация городского округа «Город Чита»	7536031229	1027501163467	-	-	6м	9	плита профлист крыша	-	-	1	1,1	-	существующая	нд	-		
671	Городской округ «Город Чита»	г. Чита	ул. Молодецкая	3, 7	-	52 012527	112 497411	БСЛ	Администрация городского округа «Город Чита»	7536031229	1027501163467	-	-	6м	10	бетон, сетка	-	-	1	1,1	-	планируемая	нд	ул. Молодецкая д. 3, 7		
672	Городской округ «Город Чита»	г. Чита	ул. Мостовая	7, 9	-	52 039253	112 439121	БСЛ	АО «Забайкальаэлотранс»	7536105600	1097536007040	-	-	6м	10	асфальт профлист крыша	-	-	1	1,1	-	существующая	нд	ул. Мостовая, 5, 7, 9, 11, 13		

№ п/п	Данные о нахождении мест (площадок) накопления твердых коммунальных отходов								Данные о собственности мест (площадок) накопления твердых коммунальных отходов				Организация ОНП, (казанская улусная администрация) в транспортном ТКО		Данные о технических характеристиках мест (площадок) накопления ТКО						Контейнеры для несортированных отходов			Статус (существующий/планируемый)	Совместное пользование с другими МКД	Адреса строений, которые являются частью контейнерной площадки
	муниципальное образование	населенный пункт	улица	д/п	корпус/строение	ширина	длина	организация-правообладатель (физическое лицо - Б.Л. индивидуальный предприниматель - ИП, физическое лицо - Ф.Л.)	для Б.Л. - Личное наименование организации для ИП - Фамилия, Имя, Отчество; для Ф.Л. - Фамилия, Имя, Отчество	ИНН	ОГРН	наименование	ИНН	в.к.м. контейнерной площадки	площадь	тип подстилающей поверхности	вид площадки	материал ограждения	кол-во	экз. (общий/отдельный контейнер)	нагрузка/тип контейнера					
673	Городской округ «Город Чита»	г. Чита	ул. Мостовая	17, 15, 13а	-	52035602	112 482131	Б.Л.	Администрация городского округа «Город Чита»	7536031229	1027501163467	-	-	6м	10 2 5203 02	бетон, профилированный кирпич	-	-	1	0,75	-	существующая	нд	ул. Мостовая, 17, 15, 13а		
674	Городской округ «Город Чита»	г. Чита	ул. Бокситовая	14, 14а, 14б, 16, 15	-	52038679	112 492966	Б.Л.	Администрация городского округа «Город Чита»	7536031229	1027501163467	-	-	6м	10	бетон, сетка	-	-	1	1,1	-	планируемая	нд	ул. Бокситовая д. 14, 14а, 14б, 16, 15		
675	Городской округ «Город Чита»	г. Чита	ул. Мыковская	33	-	52046825	112 436843	Б.Л.	Администрация городского округа «Город Чита»	7536031229	1027501163467	-	-	6м	10	бетон	-	-	4	-	-	существующая	нд	-		
676	Городской округ «Город Чита»	г. Чита	ул. на Исламшип (Застава)	-	-	52082491	112 34931	Б.Л.	Администрация городского округа «Город Чита»	7536031229	1027501163467	-	-	6м	-	-	-	-	2	-	-	планируемая	нд	-		
677	Городской округ «Город Чита»	г. Чита	ул. на Исламшип (Застава)	-	-	5201146	112 311144	Б.Л.	Администрация городского округа «Город Чита»	7536031229	1027501163467	-	-	6м	-	-	-	-	2	-	-	планируемая	нд	-		
678	Городской округ «Город Чита»	г. Чита	ул. на Исламшип (Застава)	-	-	52099992	112 495923	Б.Л.	Администрация городского округа «Город Чита»	7536031229	1027501163467	-	-	6м	-	-	-	-	2	-	-	планируемая	нд	-		
679	Городской округ «Город Чита»	г. Чита	ул. на Исламшип (Печанка)	-	-	5197619	112 601559	Б.Л.	Администрация городского округа «Город Чита»	7536031229	1027501163467	-	-	6м	-	-	-	-	2	-	-	планируемая	нд	-		
680	Городской округ «Город Чита»	г. Чита	ул. на И.п. Ангипина	-	-	5194563	112 519254	Б.Л.	ФГБУ «ЦБЭС» Эмиссеры России	7729214745	1027990439889	ООО «Соларик»	7714922050	6м	1	г/шт	открыта	без ограждения	1	1,1	металл	существующая	нет	-		
681	Городской округ «Город Чита»	г. Чита	ул. на И.п. Ангипина	-	-	5195609	112 54616	Б.Л.	Администрация городского округа «Город Чита»	7536031229	1027501163467	-	-	6м	46	бетон, профлист	-	-	3	1,1	-	существующая	нд	Казань, 36, 3а, 3г (ДСО 648, 650, 651), Ойунчи-Жай, 22 (ДСО 2744)		
682	Городской округ «Город Чита»	г. Чита	ул. на И.п. Ангипина	-	-	51950223	112 552532	нд	нд	нд	нд	-	-	6м	22 2 5205 02	г/шт, ЖБИ, г/шт, ЖТЛ	открыта	без ограждения	5	0,75	-	существующая	нд	Оффисерская, 22, 12 (ДСО 774, 10), Епаркая, 44, 46 (ДСО 791, 795), Казань, 36 (ДСО 652)		
683	Городской округ «Город Чита»	г. Чита	ул. на И.п. Печанка	-	-	5195512	112 593746	Б.Л.	ФГБУ «ЦБЭС» Эмиссеры России	7729214745	1027990439889	ООО «Соларик»	7714922050	6м	1	г/шт	открыта	без ограждения	1	1,1	металл	существующая	нет	-		
684	Городской округ «Город Чита»	г. Чита	ул. Набережная	66а	-	52041131	112 466462	Б.Л.	Администрация городского округа «Город Чита»	7536031229	1027501163467	-	-	6м	32	асфальт, профилированный кирпич	-	-	3	0,75	-	существующая	нд	ул. Набережная, 10а, 10б, ул. Набережная, 66а-66г, 64		
685	Городской округ «Город Чита»	г. Чита	ул. Набережная	рядом с домом 80	-	52046133	112 461424	нд	собственник МКД	нд	нд	-	-	6м	10	бетон	-	-	3	1,1	-	существующая	нет	-		
686	Городской округ «Город Чита»	г. Чита	ул. Вайгачаная	рядом с домом 74	-	5204417	112 46411	нд	нд	нд	нд	-	-	6м	10	бетон	-	-	3 и 1	0,75 и 1,1	-	существующая	дв	МКД Вайгачаная 74, 76, 78, 78а, 80		
687	Городской округ «Город Чита»	г. Чита	ул. Набережная	46	-	52037629	112 473552	Б.Л.	АО «Забайкалэлектрано»	7536105600	1097536003040	-	-	6м	-	земля	-	-	1	0,75	-	существующая	нет	-		
688	Городской округ «Город Чита»	г. Чита	ул. Вайгачаная	48	-	52032212	112 472213	Б.Л.	АО «Забайкалэлектрано»	7536105600	1097536003040	-	-	6м	-	земля	-	-	1	0,75	-	существующая	нет	-		
689	Городской округ «Город Чита»	г. Чита	ул. Набережная	66	-	52042477	112 46606	Б.Л.	Администрация городского округа «Город Чита»	7536031229	1027501163467	-	-	6м	-	бетон, профлист	-	-	2	0,75	-	существующая	дв	МКД ул. Набережная, 66, Хитиниль-Жай, 105		
690	Городской округ «Город Чита»	г. Чита	ул. Вайгачаная	54	-	52038499	112 464482	Б.Л.	АО «Забайкалэлектрано»	7536105600	1097536003040	-	-	6м	-	земля	-	-	3	0,75	-	существующая	дв	МКД Вайгачаная, 50, 54, 56		
691	Городской округ «Город Чита»	г. Чита	ул. Набережная	76а	-	52044643	112 462583	Б.Л.	АО «Забайкалэлектрано»	7536105600	1097536003040	-	-	6м	14	бетон	-	-	3	0,75	-	существующая	дв	МКД Набережная, 76а, 76		
692	Городской округ «Город Чита»	г. Чита	ул. Вайгачаная	48	-	52032212	112 472213	Б.Л.	Администрация городского округа «Город Чита»	7536031229	1027501163467	-	-	6м	-	-	-	-	1+ЖПО	-	-	планируемая	нд	Вайгачаная 48, 50		
693	Городской округ «Город Чита»	г. Чита	ул. Набережная/ул. Вайгачаная	70/44	-	52044366	112 462156	Б.Л.	Администрация городского округа «Город Чита»	7536031229	1027501163467	-	-	6м	9	плита профлист	-	-	1	1,1	-	существующая	нд	ул. Набережная, 70, ул. Вайгачаная, 44		
694	Городской округ «Город Чита»	г. Чита	ул. Нагорная	26	-	52042128	112 516594	Б.Л.	АО «Забайкалэлектрано»	7536105600	1097536003040	-	-	6м	10	асфальт	-	-	3	1,08	-	существующая	нет	-		
695	Городской округ «Город Чита»	г. Чита	ул. Нагорная	4	-	52041126	112 539534	нд	нд	нд	нд	-	-	6м	20	асфальт	-	-	1	0,75	-	существующая	нд	Нагорная д. 1, 3, 5 и, продолжением, шоссе и нагорная в ул. Железнодорожная - до стадиона СибЕО		
696	Городской округ «Город Чита»	г. Чита	ул. Нагорная	рядом с домом 61а	-	52049141	112 429557	Б.Л.	УК ООО «Энергострой»	7536069528	1097536009941	-	-	6м	10	бетон	-	-	1	0,75	-	существующая	дв	МКД ул. Нагорная 61а ОАО «СибЭБ» Заказчик МКД ул. Железнодорожная д. 61а 67 (Документация ЖВ)		
697	Городской округ «Город Чита»	г. Чита	ул. Нагорная	85а	-	52050021	112 424608	нд	на территории МКД (ул. Смоленская, 106)	нд	нд	-	-	6м	6	асфальт	-	-	2	1,1	-	существующая	нд	ул. Нагорная 85а, 8305 черепицные помещения, которые используются для хранения ориентировочно 1 ед.		
698	Городской округ «Город Чита»	г. Чита	ул. Нагорная	85	-	52049500	112 425734	нд	на территории МКД (ул. Фрунзе, 79)	нд	нд	-	-	6м	9	асфальт	-	-	3	1,1	-	существующая	нд	ул. Смоленская ПТ: 0204001 ул. Фрунзе 7 (10) черепица ул. Нагорная 35-394 черепица ул. Смоленская 112 (145 черепица) помещения, которые являются частью ЕПД ориентировочно 2 ед.		
699	Городской округ «Город Чита»	г. Чита	ул. Нагорная	19	-	52040521	112 518414	Б.Л.	Администрация городского округа «Город Чита»	7536031229	1027501163467	-	-	6м	10	бетон, сетка	-	-	1	1,1	-	планируемая	нд	-		
700	Городской округ «Город Чита»	г. Чита	ул. Нагорная	24	-	52041569	112 517966	Б.Л.	Администрация городского округа «Город Чита»	7536031229	1027501163467	-	-	6м	9,5	бетон, профилированный кирпич	-	-	1	1,1	-	существующая	нд	-		
701	Городской округ «Город Чита»	г. Чита	ул. Вайгачаная	3	-	51983679	112 268785	нд	нд	нд	нд	-	-	6м	10 2 5203 02	ж/б плита, профлист	-	-	1	0,75	-	существующая	нд	ул. И. Губина, 3, 1		
702	Городской округ «Город Чита»	г. Чита	ул. Нагорная	рядом с домом 21	-	51964281	112 268873	Б.Л.	АО «Забайкалэлектрано»	7536105600	1097536003040	-	-	6м	-	-	-	-	1	0,75	-	существующая	дв	МКД ул. Губина, д. №19, №21		
703	Городской округ «Город Чита»	г. Чита	ул. Вайгачаная	рядом с домом 20	-	51983643	112 269464	Б.Л.	АО «Забайкалэлектрано»	7536105600	1097536003040	-	-	6м	-	-	-	-	1	0,75	-	существующая	нет	-		
704	Городской округ «Город Чита»	г. Чита	ул. Нагорная Широкая	7	-	52075945	112 317314	Б.Л.	АО «Забайкалэлектрано»	7536105600	1097536003040	-	-	6м	10 2 5207 0	асфальт, профилированный кирпич	-	-	4	1,1	-	существующая	нд	ул. Нагорная Широкая, 7		

№ п/п	Данные о нахождении мест (площадок) накопления твердых коммунальных отходов								Данные о объектах мест (площадок) накопления твердых коммунальных отходов				Организация ОНП, (казавшая услуги по сбору и транспортированию ТКО)		Данные о точных характеристиках мест (площадок) накопления ТКО					Контейнеры для несортированных отходов			Статус (существующий/планируемый)	Совместное использование с другими УКД	Адреса строений, которые имеют площадь под контейнерной площадкой
	муниципальное образование	населенный пункт	улица	д/к	корпус/строение	широта	долгота	организация-производитель (физическое лицо - БУЛ, индивидуальный предприниматель - ИП, физическое лицо - ФЛ)	для БУЛ - Полное наименование организации для ИП - Фамилия, Имя, Отчество	ИНН	ОГРН	наименование	ИНН	к-во контейнеров/площадки	площадь	тип подстилающей поверхности	вид площадки	материал ограждения	кол-во	экзальт (отдельного контейнера)	нагрузка/тип контейнера				
905	Городской округ «Город Чита»	г. Чита	ул. Вязлая Широкая	12	-	52.075436	112.337314	БУЛ	АО «Забайкалэлектрано»	7536105600	1097536007940	-	-	6н	18 2 527 0	асфальт	бетон	-	4	1,1	-	существующая	нд	ул. Бескина, 12, 16 ул. Вязлая Широкая 1, 2, 5, 12	
996	Городской округ «Город Чита»	г. Чита	ул. Вязлая Широкая	11	-	52.077052	112.371114	БУЛ	АО «Забайкалэлектрано»	7536105600	1097536007940	-	-	6н	10 2 527 50	асфальт	бетон	-	2	1,1	-	существующая	нд	-	
997	Городской округ «Город Чита»	г. Чита	ул. Вязлая Широкая	район: домки 10	-	52.077091	112.375903	БУЛ	АО «Забайкалэлектрано»	7536105600	1097536007940	-	-	6н	15	асфальт	бетон	-	4	1,1	-	существующая	дв	б.О.Д.Народова (Ш-мкр.З.4,5,9 Весенняя, 24, 26, 28 ул. И.Широкая, 10а, 5	
503	Городской округ «Город Чита»	г. Чита	ул. Вязлая Широкая	10а, 6	-	52.077163	112.373764	БУЛ	Администрация городского округа «ГЗ-ИЧита»	7536031225	1027501163467	-	-	6н	16	бетон	профлист	кран	1	1,1	-	существующая	нд	-	
999	Городской округ «Город Чита»	г. Чита	ул. Вязлая Широкая	10	-	52.077091	112.375903	БУЛ	Администрация городского округа «ГЗ-ИЧита»	7536031225	1027501163467	-	-	6н	-	-	-	5+ХСД	-	-	-	планируемая	нд	Вязлая Ш-мкр.10, 9	
910	Городской округ «Город Чита»	г. Чита	ул. Народная	19, 21, 25	-	52.054635	112.409346	БУЛ	Администрация городского округа «ГЗ-ИЧита»	7536031225	1027501163467	-	-	6н	9	плита бетон.	сетка	-	1	1,1	-	планируемая	нд	ул. Народная д. 19, 21, 25	
911	Городской округ «Город Чита»	г. Чита	ул. Вязлая Широкая	10	-	52.040472	112.465494	БУЛ	Администрация городского округа «ГЗ-ИЧита»	7536031225	1027501163467	-	-	6н	26	асфальт	профлист	кран	1	1,1	-	существующая	дв	б.О.Д.Народова (Ш-мкр.З.4,5,9 Весенняя, 24, 26, 28 ул. И.Широкая, 10а, 5	
912	Городской округ «Город Чита»	г. Чита	ул. Вязлая Широкая	28	-	52.043264	112.465904	БУЛ	АО «Забайкалэлектрано»	7536105600	1097536007940	-	-	6н	19 2 527 0	асфальт	бетон	-	4	0,75	-	существующая	нд	ул. Вязлая Широкая, 28, 10, 42 ул. Народная, 22	
913	Городской округ «Город Чита»	г. Чита	ул. Народная	44	-	52.044366	112.402166	нд	нд	нд	нд	-	-	6н	18 2 527 0	асфальт	бетон	-	3 и 1	0,75 и 1,1	-	существующая	нд	ул. Народная, 44, 32	
914	Городской округ «Город Чита»	г. Чита	ул. Вязлая Широкая	район: домки 2	-	52.039191	112.467533	нд	нд	нд	нд	-	-	6н	6	асфальт	бетон	-	2	0,75	-	существующая	дв	б.О.Д.Народова (Ш-мкр.З.4,5,9 Весенняя, 24, 26, 28 ул. И.Широкая, 10а, 5	
915	Городской округ «Город Чита»	г. Чита	ул. Народная	район: домки 26	-	52.034932	112.474729	нд	нд	нд	нд	-	-	6н	6	асфальт	бетон	-	2	1,1	-	существующая	дв	б.О.Д.Народова (Ш-мкр.З.4,5,9 Весенняя, 24, 26, 28 ул. И.Широкая, 10а, 5	
916	Городской округ «Город Чита»	г. Чита	ул. Вязлая Широкая	5а	-	52.033575	112.471647	БУЛ	Администрация городского округа «ГЗ-ИЧита»	7536031225	1027501163467	-	-	6н	9	плита бетон.	сетка	-	1	1,1	-	планируемая	нд	-	
917	Городской округ «Город Чита»	г. Чита	ул. Народная	9, 11	-	52.033131	112.466964	БУЛ	Администрация городского округа «ГЗ-ИЧита»	7536031225	1027501163467	-	-	6н	9	плита бетон.	сетка	-	1	1,1	-	планируемая	нд	Народная, 9, 11	
918	Городской округ «Город Чита»	г. Чита	ул. Вязлая Широкая	2а	-	52.035419	112.475112	БУЛ	Администрация городского округа «ГЗ-ИЧита»	7536031225	1027501163467	-	-	6н	9	плита бетон.	сетка	-	1	1,1	-	планируемая	нд	-	
919	Городской округ «Город Чита»	г. Чита	ул. Народная	6а	-	52.035603	112.471647	БУЛ	Администрация городского округа «ГЗ-ИЧита»	7536031225	1027501163467	-	-	6н	9	плита бетон.	сетка	-	1	1,1	-	планируемая	нд	-	
920	Городской округ «Город Чита»	г. Чита	ул. Вязлая Широкая	10	-	52.040472	112.465494	БУЛ	Администрация городского округа «ГЗ-ИЧита»	7536031225	1027501163467	-	-	6н	9	плита бетон.	сетка	-	1	1,1	-	существующая	нд	-	
921	Городской округ «Город Чита»	г. Чита	ул. Народная	21	-	52.035975	112.465215	БУЛ	Администрация городского округа «ГЗ-ИЧита»	7536031225	1027501163467	-	-	6н	-	-	-	5+ХСД	-	-	-	планируемая	нд	Народная 21, Краснознаменная 20	
922	Городской округ «Город Чита»	г. Чита	ул. Вязлая Широкая	16	-	52.042455	112.465904	БУЛ	Администрация городского округа «ГЗ-ИЧита»	7536031225	1027501163467	-	-	6н	-	-	-	5+ХСД	-	-	-	планируемая	нд	-	
923	Городской округ «Город Чита»	г. Чита	ул. Народная	26	-	52.034932	112.474729	БУЛ	Администрация городского округа «ГЗ-ИЧита»	7536031225	1027501163467	-	-	6н	-	-	-	5+ХСД	-	-	-	планируемая	нд	ул. Народная, 26, 2а	
924	Городской округ «Город Чита»	г. Чита	ул. Вязлая Широкая	44	-	52.044366	112.462188	БУЛ	Администрация городского округа «ГЗ-ИЧита»	7536031225	1027501163467	-	-	6н	-	-	-	5+ХСД	-	-	-	планируемая	нд	Вязлая Ш-мкр.44, 46	
925	Городской округ «Город Чита»	г. Чита	ул. Народная	16, 18, 20, 9	-	51.968555	112.227773	БУЛ	Администрация городского округа «ГЗ-ИЧита»	7536031225	1027501163467	-	-	6н	10	бетон.	сетка	-	1	1,1	-	планируемая	нд	Народная 16, 18, 20, Народная, 9	
926	Городской округ «Город Чита»	г. Чита	ул. Народная	1	-	52.023226	112.505607	БУЛ	Администрация городского округа «ГЗ-ИЧита»	7536031225	1027501163467	-	-	6н	10	бетон.	сетка	-	1	1,1	-	планируемая	нд	-	
927	Городской округ «Город Чита»	г. Чита	ул. Народная	12, 12а	-	52.026044	112.504553	БУЛ	Администрация городского округа «ГЗ-ИЧита»	7536031225	1027501163467	-	-	6н	10	бетон.	сетка	-	1	1,1	-	планируемая	нд	ул. Народная д. 12, 12а	
928	Городской округ «Город Чита»	г. Чита	ул. Народная-Заводская	3	-	52.026293	112.525196	нд	нд	нд	нд	-	-	6н	9	асфальт	бетон	-	1	1,1	-	существующая	нд	-	
929	Городской округ «Город Чита»	г. Чита	ул. Весенняя	35	-	52.04565	112.508862	БУЛ	АО «Забайкалэлектрано»	7536105600	1097536007940	-	-	6н	13 5 2 527 36	асфальт	бетон	-	1 и 2	0,75 и 1,1	-	существующая	нд	ул. Весенняя 35, ул. Ермакова 22, 76	
930	Городской округ «Город Чита»	г. Чита	ул. Весенняя	50	-	52.051644	112.504973	БУЛ	ООО «АВГОН»	7536119265	1117536004981	-	-	6н	10	асфальт	бетон	-	2	1,1	-	существующая	нет	-	
931	Городской округ «Город Чита»	г. Чита	ул. Весенняя	район: домки 170	-	52.044363	112.520749	нд	нд	нд	нд	-	-	6н	9,6	асфальт	бетон	-	3	1,1	-	существующая	нд	Весенняя 17, 17а, 17б, Народная 109	
932	Городской округ «Город Чита»	г. Чита	ул. Весенняя	район: домки 53	-	52.048165	112.509595	нд	нд	нд	нд	-	-	6н	10,56	асфальт	бетон	-	3	1,1	-	существующая	нд	Жульевая 53, 61а, 97, 99, 91, Весенняя 31, 33	
933	Городской округ «Город Чита»	г. Чита	ул. Весенняя	74	-	52.054974	112.496021	нд	нд	нд	нд	-	-	6н	5,5*4	асфальт	бетон	-	2	1,1	-	существующая	нд	-	
934	Городской округ «Город Чита»	г. Чита	ул. Весенняя	район: домки 99	-	52.035494	112.509384	нд	нд	нд	нд	-	-	6н	10	бетон.	сетка	-	2	1,1	-	существующая	нет	-	
935	Городской округ «Город Чита»	г. Чита	ул. Весенняя	100	-	52.055653	112.493376	БУЛ	Администрация городского округа «ГЗ-ИЧита»	7536031225	1027501163467	-	-	6н	10	бетон.	сетка	-	1	1,1	-	планируемая	нд	-	
936	Городской округ «Город Чита»	г. Чита	ул. Весенняя	10а, 10б	-	52.04319	112.521576	БУЛ	Администрация городского округа «ГЗ-ИЧита»	7536031225	1027501163467	-	-	6н	10	бетон.	сетка	-	1	1,1	-	планируемая	нд	ул. Весенняя д. 10а, 10б	
937	Городской округ «Город Чита»	г. Чита	ул. Весенняя	13, 15	-	52.044811	112.521809	БУЛ	Администрация городского округа «ГЗ-ИЧита»	7536031225	1027501163467	-	-	6н	10	бетон.	сетка	-	1	1,1	-	планируемая	нд	ул. Весенняя д. 13, 15	
938	Городской округ «Город Чита»	г. Чита	ул. Весенняя	4	-	52.044059	112.524061	БУЛ	Администрация городского округа «ГЗ-ИЧита»	7536031225	1027501163467	-	-	6н	10	бетон.	сетка	-	1	1,1	-	планируемая	нд	-	
939	Городской округ «Город Чита»	г. Чита	ул. Весенняя	59	-	52.05335	112.494824	БУЛ	Администрация городского округа «ГЗ-ИЧита»	7536031225	1027501163467	-	-	6н	9,5	бетон	профлист	кран	1	1,1	-	существующая	нд	-	
940	Городской округ «Город Чита»	г. Чита	ул. Весенняя	117	-	52.056623	112.494224	БУЛ	Администрация городского округа «ГЗ-ИЧита»	7536031225	1027501163467	-	-	6н	9,5	бетон	профлист	кран	1	1,1	-	существующая	нд	-	
941	Городской округ «Город Чита»	г. Чита	ул. Весенняя	20	-	52.046642	112.515987	БУЛ	Администрация городского округа «ГЗ-ИЧита»	7536031225	1027501163467	-	-	6н	9,5	бетон	профлист	кран	1	1,1	-	существующая	нд	-	

№ п/п	Данные о нахождении мест (площадок) накопления твердых коммунальных отходов								Данные о собственности мест (площадок) накопления твердых коммунальных отходов				Организация ОПД, (казанная) уполномоченная на сбор и транспортирование ТКО		Данные о технических характеристиках мест (площадок) накопления ТКО					Контейнеры для несортированных отходов			Статус (существующий/планируемый)	Совместное использование с другими УКД	Адреса строений, которые являются площадками контейнерной площадки
	муниципальное образование	населенный пункт	улица	д/к	корпус/строение	широта	долгота	организационно-правовая форма балансодержателя (физическое лицо - БФЛ, индивидуальный предприниматель - ИП, физическое лицо - ФЛЗ)	для БФЛ - Полное наименование организации для ИП - Фамилия, Имя, Отчество) для ФЛЗ - Фамилия, Имя, Отчество)	ИНН	ОГРН	наименование	ИНН	к/кварт контейнерной площадки	площадь	тип подстилающей поверхности	вид площадки	материал ограждения	кол-во	эксплуатационный контейнера	нагрузка контейнера				
971	Городской округ «Город Чита»	г. Чита	ул. Новосибирская	115	-	52.05032	112.49831	нд	на территории МКД (ул. Фрунзе, 26)	нд	нд	-	-	бн	15	асфальт	-	-	5	1,1	-	существующая	нд	ул. Новосибирская 115 (114 чел), ул. Новосибирская 115а, 108 чел, ул. Смоленская 50 (132 чел), ул. Бульварная 67 (199 чел), ул. Фрунзе 26 (125 чел), ул. Фрунзе 28 (138 чел), ул. Нагорная 81, 118 чел, несколько помещений, которые являются объектами ОПД ориентировано 12 кв.	
972	Городской округ «Город Чита»	г. Чита	ул. Восстания	121	-	52.06074	112.49737	нд	на территории МКД (ул. Новосибирская, 115)	нд	нд	-	-	бн	6	асфальт	-	-	2	1,1	-	существующая	нд	ул. Восстания 121, 117 чел, ул. Новосибирская 119, 155 чел, несколько помещений, которые являются площадками контейнерной площадки ориентировано 10 кв.	
973	Городской округ «Город Чита»	г. Чита	ул. Новосибирская	46	-	52.04299	112.52167	БФЛ	Администрация городского округа «Город Чита»	7536031229	1027501163467	-	-	бн	10	бетон, сетка	-	-	1	1,1	-	планируемая	нд	-	
974	Городской округ «Город Чита»	г. Чита	ул. Восстания	44	-	52.049293	112.501205	БФЛ	Администрация городского округа «Город Чита»	7536031229	1027501163467	-	-	бн	10	бетон, сетка	-	-	1	1,1	-	планируемая	нд	-	
975	Городской округ «Город Чита»	г. Чита	ул. Новосибирская	466	-	52.049933	112.501597	БФЛ	Администрация городского округа «Город Чита»	7536031229	1027501163467	-	-	бн	10	бетон, сетка	-	-	1	1,1	-	планируемая	нд	-	
976	Городской округ «Город Чита»	г. Чита	ул. Восстания	153	-	52.05371	112.499162	БФЛ	Администрация городского округа «Город Чита»	7536031229	1027501163467	-	-	бн	10	бетон, сетка	-	-	1	1,1	-	планируемая	нд	-	
977	Городской округ «Город Чита»	г. Чита	ул. Новосибирская	64	-	52.053577	112.492812	БФЛ	Администрация городского округа «Город Чита»	7536031229	1027501163467	-	-	бн	9,5	бетон, профлист крыша	-	-	1	1,1	-	существующая	нд	-	
978	Городской округ «Город Чита»	г. Чита	ул. Восстания	28	-	52.049351	112.511739	БФЛ	Администрация городского округа «Город Чита»	7536031229	1027501163467	-	-	бн	9,5	бетон, профлист крыша	-	-	1	1,1	-	существующая	нд	-	
979	Городской округ «Город Чита»	г. Чита	ул. Восстания	125а	-	52.056902	112.491794	БФЛ	Администрация городского округа «Город Чита»	7536031229	1027501163467	-	-	бн	9,5	бетон, профлист крыша	-	-	1	1,1	-	существующая	нд	-	
980	Городской округ «Город Чита»	г. Чита	ул. Новосибирская	131а	-	52.05171	112.493863	БФЛ	Администрация городского округа «Город Чита»	7536031229	1027501163467	-	-	бн	9,5	бетон, профлист крыша	-	-	1	1,1	-	существующая	нд	-	
981	Городской округ «Город Чита»	г. Чита	ул. Новосибирская	56а	-	52.051639	112.493403	БФЛ	Администрация городского округа «Город Чита»	7536031229	1027501163467	-	-	бн	-	-	-	-	2+ХПД	-	-	планируемая	нд	Новосибирская, 56, 56а, 52	
982	Городской округ «Город Чита»	г. Чита	ул. Восстания	6,4	-	52.042125	112.529339	БФЛ	Администрация городского округа «Город Чита»	7536031229	1027501163467	-	-	бн	-	-	-	-	2+ХПД	-	-	планируемая	нд	Новосибирская 6, 4	
983	Городской округ «Город Чита»	г. Чита	ул. Новосибирская	32	-	52.046515	112.510394	БФЛ	Администрация городского округа «Город Чита»	7536031229	1027501163467	-	-	бн	-	-	-	-	1	-	-	планируемая	нд	МБУ ДО «ДШП №7»	
984	Городской округ «Город Чита»	г. Чита	ул. Воскресенская	25а	-	52.03093	112.529204	БФЛ	ИП «ИДЭКС» Эмануил Сергеевич Боскин	7729314745	1027709439989	ООО «Соларекс»	7714923936	бн	4,5	плита	ограждение	забор	1	1,1	нетоп	существующая	нет	-	
985	Городской округ «Город Чита»	г. Чита	ул. Новониколаевская	20	1, 2	51.96074	112.289541	нд	нд	нд	нд	-	-	бн	10	грунт з/бн (плита)	-	-	2	0,75	-	существующая	нд	ул. Новониколаевская 20, корпус 1, 2	
986	Городской округ «Город Чита»	г. Чита	ул. Воскресенская	22	-	51.969927	112.291418	нд	нд	нд	нд	-	-	бн	15, 2 52х5 36	д/б-плита, з/бн (блок)	-	-	3	0,75	-	существующая	нд	-	
987	Городской округ «Город Чита»	г. Чита	ул. Новониколаевская	54	-	51.965328	112.287176	БФЛ	Администрация городского округа «Город Чита»	7536031229	1027501163467	-	-	бн	10	бетон, сетка	-	-	1	1,1	-	планируемая	нд	-	
988	Городской округ «Город Чита»	г. Чита	ул. Воскресенская	1, 2	-	51.98445	112.291728	БФЛ	Администрация городского округа «Город Чита»	7536031229	1027501163467	-	-	бн	10	бетон, сетка	-	-	1	1,1	-	планируемая	нд	Новониколаевская, 1, 2	
989	Городской округ «Город Чита»	г. Чита	ул. Новониколаевская	22	-	51.966627	112.291416	БФЛ	Администрация городского округа «Город Чита»	7536031229	1027501163467	-	-	бн	-	-	-	-	2+ХПД	-	-	планируемая	нд	Новониколаевская 22, 22б	
990	Городской округ «Город Чита»	г. Чита	ул. Воскресенская	20	(1 блок)	51.96074	112.289541	БФЛ	Администрация городского округа «Город Чита»	7536031229	1027501163467	-	-	бн	-	-	-	-	2+ХПД	-	-	планируемая	нд	-	
991	Городской округ «Город Чита»	г. Чита	ул. Новониколаевская	20	(2 блок)	51.96074	112.289541	БФЛ	Администрация городского округа «Город Чита»	7536031229	1027501163467	-	-	бн	-	-	-	-	2+ХПД	-	-	планируемая	нд	-	
992	Городской округ «Город Чита»	г. Чита	ул. Воскресенская/ул. Сибирская	2, 4, 6, 9, 5, 7, 9, 10, 2а	-	52.060156	112.491989	БФЛ	Администрация городского округа «Город Чита»	7536031229	1027501163467	-	-	бн	10	бетон, сетка	-	-	1	1,1	-	планируемая	нд	ул. Воскресенская д. 2, 4, 6, 9, ул. Сибирская д. 5, 7, 9, 10, 2а	
993	Городской округ «Город Чита»	г. Чита	ул. Новосибирская/ул. Пискаревская	10, 12/13	-	52.010032	112.49115	БФЛ	Администрация городского округа «Город Чита»	7536031229	1027501163467	-	-	бн	10	бетон, сетка	-	-	1	1,1	-	планируемая	нд	ул. Новосибирская д. 10, 12, ул. Сибирская д. 13	
994	Городской округ «Город Чита»	г. Чита	ул. Вокзальная	3	-	52.0649	112.47933	БФЛ	ООО «Русская Паша»	7536069706	1097536009336	-	-	бн	4	асфальт, профлист	-	-	1	1,1	-	существующая	нд	-	
995	Городской округ «Город Чита»	г. Чита	ул. Оздоравливающая	1	-	52.063058	112.492012	БФЛ	Администрация городского округа «Город Чита»	7536031229	1027501163467	-	-	бн	10	бетон, сетка	-	-	1	1,1	-	планируемая	нд	-	
996	Городской округ «Город Чита»	г. Чита	ул. Октябрьская	3а, 3	-	52.042979	112.477251	БФЛ	Администрация городского округа «Город Чита»	7536031229	1027501163467	-	-	бн	2	плита бетон, сетка	-	-	1	1,1	-	планируемая	нд	ул. Октябрьская д. 3а, 3	
997	Городской округ «Город Чита»	г. Чита	ул. Омская	2	-	51.968505	112.222767	БФЛ	Администрация городского округа «Город Чита»	7536031229	1027501163467	-	-	бн	10	бетон, сетка	-	-	1	1,1	-	планируемая	нд	-	
998	Городской округ «Город Чита»	г. Чита	ул. Омская	2, 4	-	52.031319	112.434696	БФЛ	АО «Забэйкалвапстрэн»	7536105600	1097536007946	-	-	бн	10	д/б-плита, з/бн (блок)	-	-	2	0,75	-	существующая	нд	ул. Омская 2, ул. Сивякина, 4	
999	Городской округ «Город Чита»	г. Чита	ул. Омская	район с домом №4	-	52.032513	112.431766	нд	нд	нд	нд	-	-	бн	10	бетон	-	-	4	0,75	-	существующая	д	МКД Омская №6, д. 4, 10 н Пр. Сивякина 12	
1000	Городской округ «Город Чита»	г. Чита	ул. Омская	район с домом №5	-	52.032605	112.431345	БФЛ	АО «Забэйкалвапстрэн»	7536105600	1097536007946	-	-	бн	-	бетон	-	-	3	0,75	-	существующая	д	БФЛ ул. Сивякина, д. 3а, 8, 3б, 10	
1001	Городской округ «Город Чита»	г. Чита	ул. Омская	3а	-	52.034699	112.444321	БФЛ	Администрация городского округа «Город Чита»	7536031229	1027501163467	-	-	бн	9	плита бетон, сетка	-	-	1	1,1	-	планируемая	нд	-	
1002	Городской округ «Город Чита»	г. Чита	ул. Омская	15	-	52.031735	112.431193	БФЛ	Администрация городского округа «Город Чита»	7536031229	1027501163467	-	-	бн	9	плита профлист, крыша	-	-	1	1,1	-	существующая	нд	-	
1003	Городской округ «Город Чита»	г. Чита	ул. Омская	2, 4	-	52.031219	112.434696	БФЛ	Администрация городского округа «Город Чита»	7536031229	1027501163467	-	-	бн	-	-	-	-	2+ХПД	-	-	планируемая	нд	Омская 2, 4	

№ п/п	Данные о нахождении мест (площадок) накопления твердых коммунальных отходов								Данные о собственности мест (площадок) накопления твердых коммунальных отходов				Организация ОНП, оказывающая услуги по сбору и транспортированию ТКО		Данные о технических характеристиках мест (площадок) накопления твердых коммунальных отходов						Контейнеры для несортированных отходов			Статус (существующий/планируемый)	Совместное использование с другими УКД	Адреса строений, которые являются частью контейнерной площадки
	муниципальное образование	населенный пункт	улица	длина	корпус/строение	ширина	длина	организация-правообладатель (физическое лицо - Б.О.Л., индивидуальный предприниматель - ИП, физическое лицо - Ф.Л.)	для Б.О.Л. - Полное наименование организации для ИП - Фамилия, Имя, Отчество; для Ф.Л. - Фамилия, Имя, Отчество	ИПН	ОГРН	наименование	ИПН	в.ж.р. контейнера/площадки	площадь	тип подстилающей поверхности	вид площадки	материал ограждения	кол-во	экз. (отдельного контейнера)	наг./тип контейнера					
1004	Городской округ «Город Чита»	г. Чита	ул. Олиноквич	14	-	52034007	112 347824	Б.О.Л.	Администрация городского округа «Город Чита»	7536031229	1027501163467	-	-	Бн	-	-	-	-	54ХМ	-	-	планируемая	нд	Олиноквич 14, 12		
1005	Городской округ «Город Чита»	г. Чита	ул. Олиноквич ФЭБ ДОУ № 739	31	-	5203365	112 449326	Б.О.Л.	Администрация городского округа «Город Чита»	7536031229	1027501163467	-	-	Бн	-	-	-	-	2	-	-	планируемая	нд	-		
1006	Городской округ «Город Чита»	г. Чита	ул. Олиноквичтер (Пл-В-ЭОП)	-	-	52034749	112 346153	Б.О.Л.	Администрация городского округа «Город Чита»	7536031229	1027501163467	-	-	Бн	9	плита бетон.	-	-	1	1,1	-	планируемая	нд	ул. Олиноквич д. 26, 22, 30, 32, ул. Пл-В-ЭОП пр. 1, 2, 3, 4, 6		
1007	Городской округ «Город Чита»	г. Чита	ул. Парковая	2, 4	-	52014544	112 503639	Б.О.Л.	Администрация городского округа «Город Чита»	7536031229	1027501163467	-	-	Бн	10	бетон, сетка	-	-	1	1,1	-	планируемая	нд	ул. Парковая д. 2, 4		
1008	Городской округ «Город Чита»	г. Чита	ул. Парковая	10, 12	-	52016168	112 500753	Б.О.Л.	Администрация городского округа «Город Чита»	7536031229	1027501163467	-	-	Бн	10	бетон, сетка	-	-	1	1,1	-	планируемая	нд	ул. Парковая д. 10, 12		
1009	Городской округ «Город Чита»	г. Чита	ул. Парковая	14, 16	-	52016254	112 479648	Б.О.Л.	Администрация городского округа «Город Чита»	7536031229	1027501163467	-	-	Бн	10	бетон, сетка	-	-	1	1,1	-	планируемая	нд	ул. Парковая д. 14, 16		
1010	Городской округ «Город Чита»	г. Чита	ул. Парковая	-	-	51 97474	112 229768	Б.О.Л.	Администрация городского округа «Город Чита»	7536031229	1027501163467	-	-	Бн	-	-	-	-	2	-	-	планируемая	нд	-		
1011	Городской округ «Город Чита»	г. Чита	ул. Парковая	9	-	52032695	112 454112	Б.О.Л.	Администрация городского округа «Город Чита»	7536031229	1027501163467	-	-	Бн	9	плита бетон.	-	-	1	1,1	-	планируемая	нд	-		
1012	Городской округ «Город Чита»	г. Чита	ул. Песчаная	16	-	52001738	112 503672	Б.О.Л.	Администрация городского округа «Город Чита»	7536031229	1027501163467	-	-	Бн	10	бетон, сетка	-	-	1	1,1	-	планируемая	нд	-		
1013	Городской округ «Город Чита»	г. Чита	ул. Петровская	24	-	52026177	112 505547	ИД	ИД «Трансстрой» (Б.О.Л. ул. Покровская, 4)	ИД	ИД	-	-	Бн	9	асфальт	-	-	2	1,1	-	существующая	нд	ул. Петровская 24-49/4 ул. Иерусалимская 5 (12/4) ул. П. Савицкого 4 (10/9) некапитальные помещения, которые по адресу: Ленинский район г. Чита ул. Петровская 7 и др.		
1014	Городской округ «Город Чита»	г. Чита	ул. Петровская	5, 5а	-	52022196	112 504966	Б.О.Л.	Администрация городского округа «Город Чита»	7536031229	1027501163467	-	-	Бн	10	бетон, сетка	-	-	1	1,1	-	планируемая	нд	ул. Петровская д. 5, 5а		
1015	Городской округ «Город Чита»	г. Чита	ул. Петровская	11	-	52025546	112 504112	Б.О.Л.	Администрация городского округа «Город Чита»	7536031229	1027501163467	-	-	Бн	10	бетон, сетка	-	-	1	1,1	-	планируемая	нд	-		
1016	Городской округ «Город Чита»	г. Чита	ул. Петровская	36	-	52027395	112 509618	Б.О.Л.	Администрация городского округа «Город Чита»	7536031229	1027501163467	-	-	Бн	10	бетон, сетка	-	-	1	1,1	-	планируемая	нд	-		
1017	Городской округ «Город Чита»	г. Чита	ул. Петровская	37	-	52027374	112 499262	Б.О.Л.	Администрация городского округа «Город Чита»	7536031229	1027501163467	-	-	Бн	-	-	-	-	1	-	-	планируемая	нд	-		
1018	Городской округ «Город Чита»	г. Чита	ул. Петровская	7	-	52023397	112 504624	Б.О.Л.	Администрация городского округа «Город Чита»	7536031229	1027501163467	-	-	Бн	10	бетон	-	-	1	-	-	планируемая	нд	-		
1019	Городской округ «Город Чита»	г. Чита	ул. Петровская/Заводская	46	-	52031264	112 525176	Б.О.Л.	АО «Забайкалэлектрано»	7536105600	1037536007040	-	-	Бн	13 5 2 32/5 36	асфальт, пр-решет	-	-	3	0,75	-	существующая	нд	-		
1020	Городской округ «Город Чита»	г. Чита	ул. Петровская/Заводская	50	-	52032829	112 539228	ИД	ИД	ИД	ИД	-	-	Бн	20	асфальт	-	-	2	0,75	-	существующая	нд	Петровско-Заводская, 52, 54		
1021	Городской округ «Город Чита»	г. Чита	ул. Петровская/Заводская	31	-	52036993	112 525562	Б.О.Л.	АО «Забайкалэлектрано»	7536105600	1037536007040	-	-	Бн	6	бетон	-	-	1 и 1	1 и 0,75	-	существующая	нд	ул. П. Заводская 31 ул. П. Заводская 33		
1022	Городской округ «Город Чита»	г. Чита	ул. Петровская/Заводская	54	-	52034356	112 529839	ИД	ИД	ИД	ИД	-	-	Бн	6	асфальт	-	-	2	1,1	-	существующая	нд	Ол. Заводская ул. Петровско-Заводская 52 (3/3) чел./ул. Заводская ул. Петровско-Заводская 54 (6/4) чел./ чел. некапитальные помещения, которые являются частью территории одной ИП «Трансстрой» 2 и 11 кв. м ИД ул. Петровско-Заводская, 50 (УК ТЭО)		
1023	Городской округ «Город Чита»	г. Чита	ул. Петровская/Заводская	33	-	52031519	112 526037	Б.О.Л.	Администрация городского округа «Город Чита»	7536031229	1027501163467	-	-	Бн	-	-	-	-	24ХМ	-	-	планируемая	нд	-		
1024	Городской округ «Город Чита»	г. Чита	ул. Петровская/Заводская	45	-	52032676	112 533627	Б.О.Л.	АО «Забайкалэлектрано»	7536105600	1037536007040	-	-	Бн	16	асфальт, профлист, крыль	-	-	4	1,1	-	существующая	нд	Петровско-Заводская, 45, Столпова 72		
1025	Городской округ «Город Чита»	г. Чита	ул. Пеговая	9	-	51 989755	112 526145	Б.О.Л.	ФГБУ «ЦДЭС» Эманс Борны Россия	7729314745	1027790439889	ООО «Соларис»	7714923950	Бн	12	бетон	открыта	шифр	2	1,1	металл	существующая	нет	-		
1026	Городской округ «Город Чита»	г. Чита	ул. Пеговая	рядом с домом 1	-	52005392	112 34916	Б.О.Л.	АО «Забайкалэлектрано»	7536105600	1037536007040	-	-	Бн	-	-	-	-	1	0,75	-	существующая	нет	-		
1027	Городской округ «Город Чита»	г. Чита	ул. Печу-жарил Еваля	7, 15	-	52006299	112 347446	Б.О.Л.	Администрация городского округа «Город Чита»	7536031229	1027501163467	-	-	Бн	26	асфальт профлист крыль	-	-	1	0,75	-	существующая	нд	ул. Пеговая, 3, 4, 7, 15		
1028	Городской округ «Город Чита»	г. Чита	ул. Пеговая/ул. Дзюникова (п. Жавая)	1а/6	-	52005392	112 34916	Б.О.Л.	Администрация городского округа «Город Чита»	7536031229	1027501163467	-	-	Бн	26	асфальт пр-решет крыль	-	-	1	0,75	-	существующая	нд	ул. Пеговая 1а, ул. Дзюникова 6		
1029	Городской округ «Город Чита»	г. Чита	ул. Пеговая	4	-	52033607	112 2281	Б.О.Л.	Администрация городского округа «Город Чита»	7536031229	1027501163467	-	-	Бн	10	бетон, сетка	-	-	1	1,1	-	планируемая	нд	-		
1030	Городской округ «Город Чита»	г. Чита	ул. Пеговая	7, 8, 12	-	52034877	112 23904	Б.О.Л.	Администрация городского округа «Город Чита»	7536031229	1027501163467	-	-	Бн	10	бетон, сетка	-	-	1	1,1	-	планируемая	нд	ул. Пеговая д. 7, 8, 12		
1031	Городской округ «Город Чита»	г. Чита	ул. Пеговая	49	-	52051278	112 25641	Б.О.Л.	Администрация городского округа «Город Чита»	7536031229	1027501163467	-	-	Бн	10	бетон, сетка	-	-	1	1,1	-	планируемая	нд	-		
1032	Городской округ «Город Чита»	г. Чита	ул. Пеговая	13	-	51 986499	112 246517	Б.О.Л.	Администрация городского округа «Город Чита»	7536031229	1027501163467	-	-	Бн	10	бетон, сетка	-	-	1	1,1	-	планируемая	нд	-		
1033	Городской округ «Город Чита»	г. Чита	ул. Победы	33-35	-	51 967564	112 273715	Б.О.Л.	Администрация городского округа «Город Чита»	7536031229	1027501163467	-	-	Бн	10	бетон, сетка	-	-	1	1,1	-	планируемая	нд	Победы 33-35		
1034	Городской округ «Город Чита»	г. Чита	ул. Победы	37-39	-	51 987245	112 279608	Б.О.Л.	Администрация городского округа «Город Чита»	7536031229	1027501163467	-	-	Бн	10	бетон, сетка	-	-	1	1,1	-	планируемая	нд	Победы 37-39		
1035	Городской округ «Город Чита»	г. Чита	ул. Победы	45, 47, 49	-	51 966793	112 240306	Б.О.Л.	Администрация городского округа «Город Чита»	7536031229	1027501163467	-	-	Бн	10	бетон, сетка	-	-	1	1,1	-	планируемая	нд	Победы 45, 47, 49		
1036	Городской округ «Город Чита»	г. Чита	ул. Пешу-жарил (ж.с.)	5а, 5б, 5г	-	52044797	112 509728	ИД	ИД «Славянск ВЕД»	ИД	ИД	-	-	Бн	15 7 2 52/5 36	асфальт, а/и	-	-	3	1,1	-	существующая	нд	ул. Пешу-жарил д. 5а, 5б, 5г		
1037	Городской округ «Город Чита»	г. Чита	ул. Пешу-жарил (ж.с.)	рядом с домом 50	-	52042114	112 507113	Б.О.Л.	ТСЖ «Молоток»	7536092865	1037530037315	-	-	Бн	9	асфальт	-	-	2	1,1	-	существующая	нет	-		
1038	Городской округ «Город Чита»	г. Чита	ул. Пешу-жарил (ж.с.)	37	-	52040996	112 511838	Б.О.Л.	АО «Забайкалэлектрано»	7536105600	1037536007040	-	-	Бн	10	асфальт	-	-	3	1,1	-	существующая	да	УКД Пешу-жарил д. 37, Ленинградская 20		

№ п/п	Данные о нахождении мест (площадок) накопления твердых коммунальных отходов								Данные о собственных местах (площадках) накопления твердых коммунальных отходов				Организация ОНП, оказывающая услуги по сбору и транспортированию ТКО		Данные о типовых характеристиках мест (площадок) накопления твердых коммунальных отходов						Контейнеры для несортированных отходов			Статус (существующий/планируемый)	Совместное использование с другими УКД	Адреса строений, которые являются польза от контейнерной площадки
	муниципальное образование	населенный пункт	улица	длина	корпус/строение	ширина	длина	организация-правообладатель (физическое лицо - ФЛ, индивидуальный предприниматель - ИП, физическое лицо - ФЛ)	для ФЛ - Полное наименование организации для ИП - Фамилия, Имя, Отчество для ФЛ - Фамилия, Имя, Отчество	ИПН	ОГРН	наименование	ИПН	в.ж.р. контейнерной площадки	площадь	тип подстилающей поверхности	вид площадки	материал ограждения	кол-во	экз.мощ. (отдельного контейнера)	нагрузка на контейнера					
1039	Городской округ «Город Чита»	г. Чита	ул. Подгорбунского	9	-	52035297	112 514666	нд	собственный ИБД	нд	нд	-	нд	бн	10	асфальт	-	-	3	1,1	-	существующая	нд	Токоваева, 3, Угдаская, 16, Подгорбунского, 9, Виглясова Грабинца, негашеный Треников, 33, Ж.И.Двор, Овчинников		
1040	Городской округ «Город Чита»	г. Чита	ул. Подгорбунского	5	-	52035632	112 512255	нд	нд	нд	нд	-	нд	бн	6	асфальт	-	-	2	1,1	-	существующая	нд	Сл. Задачами, ул. Подгорбунского 5 (11 чел (СШВ «Экран» выделена - 46,66 кв.м) Сл. Задачами, ул. Тельвисова 4 (159 чел) Сл. Задачами, ул. Угдаская 10 (162 чел (СШВ «Экран» выделена - 25,8 кв.м) ЖЭУ 2, ул. Угдаская 6, 241 чел (СШВ «Экран» выделена - 37,1 кв.м) 50% от 24 кв.м)		
1041	Городской округ «Город Чита»	г. Чита	ул. Подгорбунского	100	-	5204872	112 492982	нд	на территории ИБД	нд	нд	-	нд	бн	6	ж/б плита	-	-	2	1,1	-	существующая	нд	ул. Подгорбунского - 100 (171 чел) ул. Шилова 10 (95 чел) негашеный Треников, ЖЭУ № 10 (100 чел) от 24 кв.м		
1042	Городской округ «Город Чита»	г. Чита	ул. Подгорбунского	98	-	5204764	112 492911	БЛ	Администрация городского округа «Город Чита»	7536031229	1027501163467	-	-	бн	9,5	бетон, профильный крыш	-	-	1	1,1	-	существующая	нд	-		
1043	Городской округ «Город Чита»	г. Чита	ул. Подгорбунского	46	-	52042017	112 509799	БЛ	Администрация городского округа «Город Чита»	7536031229	1027501163467	-	-	бн	-	-	-	-	2+ХПД	-	-	планируемая	нд	Подгорбунского 46, 49		
1044	Городской округ «Город Чита»	г. Чита	ул. Подгорбунского (внутри жилого микрорайона мусоропровода)	3	-	5203604	112 512623	нд	собственный ИБД	нд	нд	-	нд	бн	10	бетон	-	-	2	0,75	-	существующая	нет	-		
1045	Городской округ «Город Чита»	г. Чита	ул. Подгорбунского	1	-	52020299	112 509982	БЛ	Администрация городского округа «Город Чита»	7536031229	1027501163467	-	-	бн	10	бетон, сетка	-	-	1	1,1	-	планируемая	нд	-		
1046	Городской округ «Город Чита»	г. Чита	ул. Палеяка	-	-	52004469	112 515923	БЛ	Администрация городского округа «Город Чита»	7536031229	1027501163467	-	-	бн	-	-	-	-	2	-	-	планируемая	нд	-		
1047	Городской округ «Город Чита»	г. Чита	ул. Ползунова	13	-	5203912	112 439461	БЛ	АО «Забайкалэлектрано»	7536105600	1097536007940	-	-	бн	10	ж/б плита, ж/б (бетон)	-	-	2	0,75	-	существующая	нд	-		
1048	Городской округ «Город Чита»	г. Чита	ул. Ползунова	15, 17	-	52036699	112 438122	нд	нд	нд	нд	-	нд	бн	13 5	ж/б плита, ж/б (бетон)	-	-	3	0,75	-	существующая	нд	Общешкола, ул. Ползунова 15, 17		
1049	Городской округ «Город Чита»	г. Чита	ул. Ползунова	24, 25	-	52037647	112 437296	БЛ	Администрация городского округа «Город Чита»	7536031229	1027501163467	-	-	бн	46	асфальт, профлист, крыш	-	-	3	0,75	-	существующая	нд	ул. Ползунова, 24, 25		
1050	Городской округ «Город Чита»	г. Чита	ул. Ползунова	26, 27	-	52037643	112 435128	БЛ	АО «Забайкалэлектрано»	7536105600	1097536007940	-	-	бн	19 2 527 0	ж/б плита, ж/б (бетон)	-	-	4	0,75	-	существующая	нд	ул. Ползунова, 26, 27		
1051	Городской округ «Город Чита»	г. Чита	ул. Ползунова	26	-	52035668	112 434716	БЛ	Администрация городского округа «Город Чита»	7536031229	1027501163467	-	-	бн	32	асфальт, профильный крыш	-	-	3	1,1	-	существующая	нд	ул. Ползунова, 26, пер. 3 Никольская, 7, 9, 11		
1052	Городской округ «Город Чита»	г. Чита	ул. Ползунова	район «Шаганы» 59	-	52040056	112 435294	БЛ	АО «Забайкалэлектрано»	7536105600	1097536007940	-	-	бн	-	-	-	-	2	0,75	-	существующая	дв	Ю.Ф.Дул Пилонья, д. №39, в. 50		
1053	Городской округ «Город Чита»	г. Чита	ул. Ползунова	16, 18а	-	52041175	112 433945	БЛ	Администрация городского округа «Город Чита»	7536031229	1027501163467	-	-	бн	9	плита бетон, сетка	-	-	1	1,1	-	планируемая	нд	ул. Ползунова д. 16, 18а		
1054	Городской округ «Город Чита»	г. Чита	ул. Ползунова	11	-	52039251	112 435984	БЛ	Администрация городского округа «Город Чита»	7536031229	1027501163467	-	-	бн	9	плита профильный крыш	-	-	1	1,1	-	существующая	нд	-		
1055	Городской округ «Город Чита»	г. Чита	ул. Ползунова	15, 17	-	52036299	112 439122	БЛ	Администрация городского округа «Город Чита»	7536031229	1027501163467	-	-	бн	-	-	-	-	2+ХПД	-	-	планируемая	нд	Ползунова д. 15, 17		
1056	Городской округ «Город Чита»	г. Чита	ул. Ползунова	29	-	52036267	112 434852	БЛ	Администрация городского округа «Город Чита»	7536031229	1027501163467	-	-	бн	-	-	-	-	2+ХПД	-	-	планируемая	нд	Ползунова 29, 29а		
1057	Городской округ «Город Чита»	г. Чита	ул. Ползунова	13	-	5203912	112 439461	БЛ	Администрация городского округа «Город Чита»	7536031229	1027501163467	-	-	бн	-	-	-	-	2+ХПД	-	-	планируемая	нд	-		
1058	Городской округ «Город Чита»	г. Чита	ул. Ползунова	26, 27	-	52037643	112 436126	БЛ	Администрация городского округа «Город Чита»	7536031229	1027501163467	-	-	бн	-	-	-	-	2+ХПД	-	-	планируемая	нд	Ползунова 26, 27		
1059	Городской округ «Город Чита»	г. Чита	ул. Писыны Сялпинко	14	-	52029657	112 509459	нд	на территории ИБД	нд	нд	-	нд	бн	3	бетон	-	-	1	0,75	-	существующая	нд	ул. П. Сялпинко 14, 112 кв.		
1060	Городской округ «Город Чита»	г. Чита	ул. Писыны Сялпинко	39	-	52034738	112 510814	БЛ	Администрация городского округа «Город Чита»	7536031229	1027501163467	-	-	бн	10	бетон, сетка	-	-	1	1,1	-	планируемая	нд	-		
1061	Городской округ «Город Чита»	г. Чита	ул. Пригородная	4, 6	-	52029153	112 432153	нд	нд	нд	нд	-	нд	бн	10	ж/б плита, ж/б (бетон)	-	-	2	1,1	-	существующая	нд	ул. Пригородная, 6, ул. Пригородная 2, 3а пер. Железнодорожный, 14		
1062	Городской округ «Город Чита»	г. Чита	ул. Пригородная	2	-	52076454	112 432263	нд	нд	нд	нд	-	нд	бн	13 5	бетонная, профильный крыш	-	-	3	0,75	-	существующая	нд	ул. Пригородная 2, 3а пер. Железнодорожный, 14		
1063	Городской округ «Город Чита»	г. Чита	ул. Пригородная	16	-	52074716	112 435679	БЛ	Администрация городского округа «Город Чита»	7536031229	1027501163467	-	-	бн	2	плита профильный крыш	-	-	1	1,1	-	существующая	нд	-		
1064	Городской округ «Город Чита»	г. Чита	ул. Пригородная	6	-	52075198	112 436726	БЛ	Администрация городского округа «Город Чита»	7536031229	1027501163467	-	-	бн	9	плита профлист крыш	-	-	1	1,1	-	существующая	нд	-		
1065	Городской округ «Город Чита»	г. Чита	ул. Провальная	5, 7, 9	-	52045743	112 424356	БЛ	Администрация городского округа «Город Чита»	7536031229	1027501163467	-	-	бн	9	плита бетон, сетка	-	-	1	1,1	-	планируемая	нд	ул. Провальная д. 5, 7, 9		
1066	Городской округ «Город Чита»	г. Чита	ул. Прокляшенная	51а, 57	-	52060702	112 49504	БЛ	АО «Забайкалэлектрано»	7536105600	1097536007940	-	-	бн	19 2 527 0	асфальт, профлист, крыш	-	-	4	1,1	-	существующая	нд	ул. Дз-жильшина 51а, 56, 57		
1067	Городской округ «Город Чита»	г. Чита	ул. Промышленная	55	-	52065605	112 428454	БЛ	АО «Забайкалэлектрано»	7536105600	1097536007940	-	-	бн	9	асфальт	-	-	3	1,1	-	существующая	нд	ул. Промышленная 55 ул. Прокляшенная 73а		
1068	Городской округ «Город Чита»	г. Чита	ул. Прокляшенная	56, 60в	-	52061871	112 493919	нд	нд	нд	нд	-	нд	бн	-	асфальт	-	-	1	1,1	-	существующая	нд	ул. Дз-жильшина, 56		
1069	Городской округ «Город Чита»	г. Чита	ул. Промышленная	56, 60б	-	52061671	112 428819	нд	нд	нд	нд	-	нд	бн	-	бетон	-	-	2	1,1	-	существующая	нд	ул. Промышленная, 57		

№ п/п	Данные о нахождении мест (площадок) накопления твердых коммунальных отходов								Данные об объектах мест (площадок) накопления твердых коммунальных отходов				Организация ОНП, (казавшая услуги по сбору и транспортированию ТКО)				Данные о технических характеристиках мест (площадок) накопления твердых коммунальных отходов				Контейнеры для несортированных отходов			Статус (существующий/планируемый)	Совместное использование с другими УКД	Адреса строений, которые являются частью контейнерной площадки
	наименование образования	наименование пункта	улица	длина	ширина	ширина	длина	организация-правообладатель балансоудержателя (физическое лицо - БФЛ, индивидуальный предприниматель - ИП, физическое лицо - ФЛ)	для БФЛ - Полное наименование организации для ИП - Фамилия, Имя, Отчество; для ФЛ - Фамилия, Имя, Отчество	ИНН	ОГРН	наименование	ИНН	номер контейнерной площадки	площадь	тип подстилающей поверхности	вид площадки	материал ограждения	кол-во	емкость (содержимого контейнера)	нагрузка/тип контейнера					
1099	Городской округ «Город Чита»	г. Чита	ул. Смоленская	рядом с домом 55	-	52 042618	112 507556	БФЛ	ТОО «Мобилстрал»	7536052865	10375 50037315	-	-	6н	6	асфальт	-	-	1	0,75	-	существующая	нет	-		
1100	Городской округ «Город Чита»	г. Чита	ул. Смоленская	37	-	52 041319	112 511986	ИД	ИД	ИД	ИД	-	-	6н	20	бетон	-	-	1	0,75	-	существующая	ИД	Губкова, 59, 60, 67		
1101	Городской округ «Город Чита»	г. Чита	ул. Смоленская	50	-	52 047678	112 499771	ИД	на территории ИД	ИД	ИД	-	-	6н	12	асфальт	-	-	4	1,1	-	существующая	ИД	ул. Смоленская 50 (224 кв. м) и на территории, которые являются частью данной УКД (интерьеров) 1 этаж жилых домов ул. Красномартовская, 66 (1000 кв. м)		
1102	Городской округ «Город Чита»	г. Чита	ул. Смоленская	77	-	52 049701	112 507591	БФЛ	Администрация городского округа «Город Чита»	7536031229	1027501163467	-	-	6н	10	бетон, сетка	-	-	1	1,1	-	планируемая	ИД	-		
1103	Городской округ «Город Чита»	г. Чита	ул. Смоленская	93, 95	-	52 046669	112 499782	БФЛ	Администрация городского округа «Город Чита»	7536031229	1027501163467	-	-	6н	10	бетон, сетка	-	-	1	1,1	-	планируемая	ИД	ул. Смоленская д. 93, 95		
1104	Городской округ «Город Чита»	г. Чита	ул. Смоленская	26	-	52 041795	112 514731	БФЛ	Администрация городского округа «Город Чита»	7536031229	1027501163467	-	-	6н	8,5	бетон, пр-рлет крыши	-	-	1	1,1	-	существующая	ИД	-		
1105	Городской округ «Город Чита»	г. Чита	ул. Смоленская	96	-	52 049095	112 497411	БФЛ	Администрация городского округа «Город Чита»	7536031229	1027501163467	-	-	6н	8,5	бетон, пр-рлет крыши	-	-	1	1,1	-	существующая	ИД	-		
1106	Городской округ «Город Чита»	г. Чита	ул. Смоленская	136	-	52 052743	112 483136	БФЛ	Администрация городского округа «Город Чита»	7536031229	1027501163467	-	-	6н	-	-	-	-	2	-	-	планируемая	ИД	-		
1107	Городской округ «Город Чита»	г. Чита	ул. Сельская	25	-	52 022632	112 479462	БФЛ	АО «Забайкалщитранс»	7536105600	1097536007940	-	-	6н	22 2 520 64	асфальт, асб. плиты, ж/б (блок)	-	-	4 и 1	1 и 0,75	-	существующая	ИД	-		
1108	Городской округ «Город Чита»	г. Чита	ул. Советская	17	-	52 025645	112 430316	БФЛ	АО «Забайкалщитранс»	7536105600	1097536007940	-	-	6н	18 2 527 0	асфальт, пр-рлет крыши	-	-	4	1,1	-	существующая	ИД	ул. Советская 17, 21		
1109	Городской округ «Город Чита»	г. Чита	ул. Советская	рядом с домом 13	-	52 023693	112 429831	ИД	ИД	ИД	ИД	-	-	6н	10	бетон	-	-	5	0,75	-	существующая	ИД	ИД Советская 7, 13, 23 и здания ИП ЧИРИКИН		
1110	Городской округ «Город Чита»	г. Чита	ул. Сельская	15	-	52 024941	112 451196	БФЛ	Администрация городского округа «Город Чита»	7536031229	1027501163467	-	-	6н	9	плита пр-рлет крыши	-	-	1	1,1	-	существующая	ИД	-		
1111	Городской округ «Город Чита»	г. Чита	ул. Советская	7	-	52 024504	112 428762	БФЛ	Администрация городского округа «Город Чита»	7536031229	1027501163467	-	-	6н	-	-	-	-	24ХГМ	-	-	планируемая	ИД	Советская 7, 13		
1112	Городской округ «Город Чита»	г. Чита	ул. Сельская	13	-	52 023993	112 479631	БФЛ	Администрация городского округа «Город Чита»	7536031229	1027501163467	-	-	6н	-	-	-	-	64ХГМ	-	-	планируемая	ИД	-		
1113	Городской округ «Город Чита»	г. Чита	ул. Советская	25	-	52 022632	112 429462	БФЛ	Администрация городского округа «Город Чита»	7536031229	1027501163467	-	-	6н	-	-	-	-	5	-	-	планируемая	ИД	-		
1114	Городской округ «Город Чита»	г. Чита	ул. Сельская ул. Брандовская	680	-	52 024479	112 455565	БФЛ	Администрация городского округа «Город Чита»	7536031229	1027501163467	-	-	6н	9	плита бетон, сетка	-	-	1	1,1	-	планируемая	ИД	ул. Сельская д. 68 ул. 3-я Брандовская д. 5		
1115	Городской округ «Город Чита»	г. Чита	ул. Советская	25	-	52 014638	112 221166	БФЛ	Администрация городского округа «Город Чита»	7536031229	1027501163467	-	-	6н	10	бетон, сетка	-	-	1	1,1	-	планируемая	ИД	-		
1116	Городской округ «Город Чита»	г. Чита	ул. Сельская	37, 41, 43, 45, 47, 49	-	52 033765	112 507597	БФЛ	Администрация городского округа «Город Чита»	7536031229	1027501163467	-	-	6н	10	бетон, сетка	-	-	1	1,1	-	планируемая	ИД	ул. Сельская д. 37, 41, 43, 45, 47, 49		
1117	Городской округ «Город Чита»	г. Чита	ул. Старошафская	31	-	51 95635	112 26057	БФЛ	Администрация городского округа «Город Чита»	7536031229	1027501163467	-	-	6н	10	бетон, сетка	-	-	1	1,1	-	планируемая	ИД	-		
1118	Городской округ «Город Чита»	г. Чита	ул. Старошафская	76	-	51 99992	112 279622	БФЛ	Администрация городского округа «Город Чита»	7536031229	1027501163467	-	-	6н	10	бетон, сетка	-	-	1	1,1	-	планируемая	ИД	-		
1119	Городской округ «Город Чита»	г. Чита	ул. Старошафская	65	-	52 001616	112 230401	БФЛ	Администрация городского округа «Город Чита»	7536031229	1027501163467	-	-	6н	10	бетон, сетка	-	-	1	1,1	-	планируемая	ИД	-		
1120	Городской округ «Город Чита»	г. Чита	ул. Старошафская	45	-	51 99896	112 241756	БФЛ	Администрация городского округа «Город Чита»	7536031229	1027501163467	-	-	6н	10	бетон, сетка	-	-	1	1,1	-	планируемая	ИД	-		
1121	Городской округ «Город Чита»	г. Чита	ул. Стасановская	7, 11	-	52 037425	112 275806	БФЛ	Администрация городского округа «Город Чита»	7536031229	1027501163467	-	-	6н	10	бетон, сетка	-	-	1	1,1	-	планируемая	ИД	ул. Стасановская д. 7, 11		
1122	Городской округ «Город Чита»	г. Чита	ул. Степная	54-56	-	52 040339	112 271027	БФЛ	Администрация городского округа «Город Чита»	7536031229	1027501163467	-	-	6н	10	бетон, сетка	-	-	1	1,1	-	планируемая	ИД	Степная, 54-56		
1123	Городской округ «Город Чита»	г. Чита	ул. Степная	82, 84	-	52 041612	112 266921	БФЛ	Администрация городского округа «Город Чита»	7536031229	1027501163467	-	-	6н	10	бетон, сетка	-	-	1	1,1	-	планируемая	ИД	Степная, 82, 84		
1124	Городской округ «Город Чита»	г. Чита	ул. Степная	19а, 21, 24	-	52 037934	112 276632	БФЛ	Администрация городского округа «Город Чита»	7536031229	1027501163467	-	-	6н	10	бетон, сетка	-	-	1	1,1	-	планируемая	ИД	ул. Степная д. 19а, 21, 24		
1125	Городской округ «Город Чита»	г. Чита	ул. Стояровская	36	-	52 026664	112 516359	БФЛ	АО «Забайкалщитранс»	7536105600	1097536007940	-	-	6н	9	асфальт	-	-	3	1,1	-	существующая	ИД	-		
1126	Городской округ «Город Чита»	г. Чита	ул. Стояровская	40, 42	-	52 028222	112 516482	БФЛ	АО «Забайкалщитранс»	7536105600	1097536007940	-	-	6н	6	асфальт	-	-	2 и 1	1 и 0,75	-	существующая	ИД	ул. Стояровская 42 ул. Стояровская 40 (205 кв. м)		
1127	Городской округ «Город Чита»	г. Чита	ул. Стояровская	44	-	52 030178	112 516575	БФЛ	АО «Забайкалщитранс»	7536105600	1097536007940	-	-	6н	6	асфальт	-	-	2	1,1	-	существующая	ИД	ул. Стояровская 44 ул. Рабочего 36 ул. 300 Рабочего 39		
1128	Городской округ «Город Чита»	г. Чита	ул. Стояровская	27	-	52 024193	112 510903	ИД	ИД	ИД	ИД	-	-	6н	9	асфальт	-	-	3	0,75	-	существующая	ИД	ул. Стояровская 27, 31 (4) ул. Айвазова 23 (66 кв. м) нежилые помещения, которые относятся к ИТД, принадлежащие на праве собственности ООО «Сити-Инвест», 23, 110 кв. м Ангарская, 20 (66 кв. м) нежилые помещения, которые относятся к ИТД ориентировано 5 кв. м		
1129	Городской округ «Город Чита»	г. Чита	ул. Стояровская	68	-	52 029452	112 516734	ИД	на территории ИД	ИД	ИД	-	-	6н	9	асфальт	-	-	3	0,75	-	существующая	ИД	ул. Стояровская 68 (91 кв. м) ул. 300 Рабочего, 23, 110 кв. м Ангарская, 20 (66 кв. м) нежилые помещения, которые относятся к ИТД ориентировано 5 кв. м		
1130	Городской округ «Город Чита»	г. Чита	ул. Стояровская	71	-	52 030233	112 516897	БФЛ	Администрация городского округа «Город Чита»	7536031229	1027501163467	-	-	6н	10	бетон, сетка	-	-	1	1,1	-	планируемая	ИД	-		
1131	Городской округ «Город Чита»	г. Чита	ул. Стояровская	10	-	52 023377	112 511604	БФЛ	Администрация городского округа «Город Чита»	7536031229	1027501163467	-	-	6н	10	бетон, сетка	-	-	1	1,1	-	планируемая	ИД	-		
1132	Городской округ «Город Чита»	г. Чита	ул. Стояровская	19	-	52 023395	112 510566	БФЛ	Администрация городского округа «Город Чита»	7536031229	1027501163467	-	-	6н	-	-	-	-	24ХГМ	-	-	планируемая	ИД	Стояровская 19, 17		

№ п/п	Данные о нахождении мест (площадок) накопления твердых коммунальных отходов								Данные о объектах мест (площадок) накопления твердых коммунальных отходов				Организация ОНП, (казавшая услуги по сбору и транспортированию ТКО)		Данные о технических характеристиках мест (площадок) накопления ТКО					Контейнеры для несортированных отходов			Статус (существующий/планируемый)	Совместное использование с другими УКД	Адреса строений, которые имеют площадь под контейнерной площадкой
	муниципальное образование	населенный пункт	улица	д/к	корпус/строение	широта	долгота	организация-правообладатель (фундаментально - БУЛ, муниципальный представительный орган, физ. лицо - Ф.И.О.)	для БУЛ - Полное наименование организации для ИП - Фамилия, Имя, Отчество, для Ф.И. - Фамилия, Имя, Отчество	ИНН	ОГРН	наименование	ИНН	к-во контейнеров	площадь	тип подстилающей поверхности	вид площадки	материал ограждения	кол-во	емкость (отдельного контейнера)	материал контейнера				
1133	Городской округ «Город Чита»	г. Чита	ул. Строителей	35	-	52.025368	112.512627	БУЛ	Администрация городского округа «Город Чита»	7536031225	1027501163467	-	-	6м	10	бетон	-	-	1	-	-	планируемая	нд	-	
1134	Городской округ «Город Чита»	г. Чита	ул. Строителей	7, 87, 75, 82, 93	-	52.067719	112.342113	БУЛ	АО «Забайкальскэлектран»	7536105600	1097536007940	-	-	6м	19 2 3397.6 2 площадью 43кв.м	асфальт, профлист	-	-	6	0,75	-	существующая	нд	ул. Строителей, 7, 87, 75, 82, 93	
1135	Городской округ «Город Чита»	г. Чита	ул. Строителей	4	-	52.067674	112.344259	БУЛ	Администрация городского округа «Город Чита»	7536031225	1027501163467	-	-	6м	32	асфальт, профлист	-	-	3	0,75	-	существующая	нд	-	
1136	Городской округ «Город Чита»	г. Чита	ул. Строителей	77, 65, 66	-	52.066655	112.346176	БУЛ	Администрация городского округа «Город Чита»	7536031225	1027501163467	-	-	6м	46	асфальт, профлист	-	-	5	0,75	-	существующая	нд	ул. Строителей, 77, 65, 66, 68	
1137	Городской округ «Город Чита»	г. Чита	ул. Строителей	89	-	52.06372	112.349438	БУЛ	Администрация городского округа «Город Чита»	7536031225	1027501163467	-	-	6м	46	асфальт, профлист	-	-	4	0,75	-	существующая	нд	-	
1139	Городской округ «Город Чита»	г. Чита	ул. Строителей	25, 24, 84	-	52.066207	112.334229	БУЛ	Администрация городского округа «Город Чита»	7536031225	1027501163467	-	-	6м	46	бетон, профлист	-	-	5	0,75	-	существующая	нд	ул. Строителей, 25, 24, 84	
1139	Городской округ «Город Чита»	г. Чита	ул. Строителей	15а	-	52.06732	112.335202	нд	нд	нд	нд	-	-	6м	-	нет	-	-	-	-	-	существующая	нд	-	
1140	Городской округ «Город Чита»	г. Чита	ул. Строителей	6	-	52.06772	112.339397	БУЛ	АО «Забайкальскэлектран»	7536105600	1097536007940	-	-	6м	10	бетон	-	-	6	0,75	-	существующая	нд	-	
1141	Городской округ «Город Чита»	г. Чита	ул. Строителей	26	-	52.066697	112.335022	БУЛ	Администрация городского округа «Город Чита»	7536031225	1027501163467	-	-	6м	16	бетон, профлист	-	-	1	1,1	-	существующая	нд	-	
1142	Городской округ «Город Чита»	г. Чита	ул. Строителей	25	-	52.06663	112.331846	БУЛ	Администрация городского округа «Город Чита»	7536031225	1027501163467	-	-	6м	16	бетон, профлист	-	-	1	1,1	-	существующая	нд	-	
1143	Городской округ «Город Чита»	г. Чита	ул. Строителей	7	-	52.067719	112.342113	БУЛ	Администрация городского округа «Город Чита»	7536031225	1027501163467	-	-	6м	-	-	-	-	4ХПЗ	-	-	планируемая	нд	Строителей 7, 9	
1144	Городской округ «Город Чита»	г. Чита	ул. Суворова	1	-	52.046209	112.4491	БУЛ	ФГБУ «ЦДКБ УМ» Минобороны России	7729314745	1027700430886	ООО «Смерен»	77145020350	6м	8	плита	открыта	бетонные плиты	4	1,1	металл	существующая	нет	-	
1145	Городской округ «Город Чита»	г. Чита	ул. Сулая	-	-	52.06277	112.275994	БУЛ	Администрация городского округа «Город Чита»	7536031225	1027501163467	-	-	6м	-	-	-	-	2	-	-	планируемая	нд	-	
1146	Городской округ «Город Чита»	г. Чита	ул. Суворова	2	-	51.959336	112.23066	БУЛ	Администрация городского округа «Город Чита»	7536031225	1027501163467	-	-	6м	10	бетон, сетка	-	-	1	1,1	-	планируемая	нд	-	
1147	Городской округ «Город Чита»	г. Чита	ул. Таежная	рядом с домиком 20	-	52.055449	112.429466	нд	нд	нд	нд	-	-	6м	11,5	асфальт	-	-	5	0,75	-	существующая	нд	Таежная 20, Хитцевская 82	
1148	Городской округ «Город Чита»	г. Чита	ул. Таежная	рядом с домиком 16	-	52.052715	112.437663	нд	нд	нд	нд	-	-	6м	11,5	нд	-	-	1	0,75	-	существующая	нд	-	
1149	Городской округ «Город Чита»	г. Чита	ул. Таежная	18	-	52.054565	112.429175	БУЛ	Администрация городского округа «Город Чита»	7536031225	1027501163467	-	-	6м	-	-	-	-	24ХПЗ	-	-	планируемая	нд	-	
1150	Городской округ «Город Чита»	г. Чита	ул. Таежная	20	-	52.055648	112.439466	БУЛ	Администрация городского округа «Город Чита»	7536031225	1027501163467	-	-	6м	-	-	-	-	24ХПЗ	-	-	планируемая	нд	-	
1151	Городской округ «Город Чита»	г. Чита	ул. Таежная	12	-	52.053156	112.429707	БУЛ	Администрация городского округа «Город Чита»	7536031225	1027501163467	-	-	6м	-	-	-	-	2	-	-	планируемая	нд	-	
1152	Городской округ «Город Чита»	г. Чита	ул. Тельцешников	36	-	52.072529	112.337584	БУЛ	АО «Забайкальскэлектран»	7536105600	1097536007940	-	-	6м	18 2 527.0	асфальт, профлист	-	-	4	1,1	-	существующая	нд	ул. Тельцешников, 2, 3, 5, 12, 36, 37, 34кв. 9	
1153	Городской округ «Город Чита»	г. Чита	ул. Тельцешников	11	-	52.073183	112.33416	БУЛ	АО «Забайкальскэлектран»	7536105600	1097536007940	-	-	6м	10 2 525.92	асфальт, профлист	-	-	2	1,1	-	существующая	нд	ул. Тельцешников, 6, 7, 11	
1154	Городской округ «Город Чита»	г. Чита	ул. Тельцешников	13	-	52.07249	112.332118	БУЛ	АО «Забайкальскэлектран»	7536105600	1097536007940	-	-	6м	15 2 525.36	асфальт, профлист	-	-	3	1,1	-	существующая	нд	ул. Тельцешников, 9, 13	
1155	Городской округ «Город Чита»	г. Чита	ул. Тельцешников	14	-	52.073415	112.332671	БУЛ	Администрация городского округа «Город Чита»	7536031225	1027501163467	-	-	6м	16	бетон, профлист	-	-	1	1,1	-	существующая	нд	-	
1156	Городской округ «Город Чита»	г. Чита	ул. Титинская	9, 17	-	52.036671	112.336461	БУЛ	Администрация городского округа «Город Чита»	7536031225	1027501163467	-	-	6м	10	бетон, сетка	-	-	1	1,1	-	планируемая	нд	ул. Титинская д. 9, 17	
1157	Городской округ «Город Чита»	г. Чита	ул. Титовская	40	-	52.046932	112.421132	БУЛ	ООО «К-Привет»	7536074923	1097536009482	-	-	6м	245	бетон	-	-	1	1,1	-	существующая	нд	-	
1158	Городской округ «Город Чита»	г. Чита	ул. Титовская	45	-	52.026449	112.436463	БУЛ	Администрация городского округа «Город Чита»	7536031225	1027501163467	-	-	6м	9	плита бетон, сетка	-	-	1	1,1	-	планируемая	нд	-	
1159	Городской округ «Город Чита»	г. Чита	ул. Титовская	22	3	52.028697	112.409472	БУЛ	Администрация городского округа «Город Чита»	7536031225	1027501163467	-	-	6м	9	плита бетон, сетка	-	-	1	1,1	-	планируемая	нд	-	
1160	Городской округ «Город Чита»	г. Чита	ул. Титовская	36	-	52.026736	112.436463	БУЛ	Администрация городского округа «Город Чита»	7536031225	1027501163467	-	-	6м	9	плита бетон, сетка	-	-	1	1,1	-	планируемая	нд	-	
1161	Городской округ «Город Чита»	г. Чита	ул. Титовская	43	-	52.02841	112.425782	БУЛ	Администрация городского округа «Город Чита»	7536031225	1027501163467	-	-	6м	9	плита бетон, сетка	-	-	1	1,1	-	планируемая	нд	-	
1162	Городской округ «Город Чита»	г. Чита	ул. Тобольская (п. Кадаш)	2а	-	52.012665	112.325725	БУЛ	ФГБУ «ЦДКБ УМ» Минобороны России	7729314745	1027700430886	ООО «Смерен»	77145020350	6м	-	бетон	закрыта	металл	2	-	-	существующая	нд	-	
1163	Городской округ «Город Чита»	г. Чита	ул. Тобольская (п. Кадаш)	13, 11	-	52.016825	112.329537	БУЛ	Администрация городского округа «Город Чита»	7536031225	1027501163467	-	-	6м	26	асфальт, профлист	-	-	2	0,75	-	существующая	нд	ул. Тобольская, 11, 13	
1164	Городской округ «Город Чита»	г. Чита	ул. Тобольская (п. Кадаш)	6, 8, 9	-	52.012249	112.32338	БУЛ	Администрация городского округа «Город Чита»	7536031225	1027501163467	-	-	6м	26	асфальт, профлист	-	-	2	0,75	-	существующая	нд	ул. Тобольская, 6, 8, 9	
1165	Городской округ «Город Чита»	г. Чита	ул. Тобольская (п. Кадаш)	7, 10	-	52.01205	112.325087	БУЛ	Администрация городского округа «Город Чита»	7536031225	1027501163467	-	-	6м	26	асфальт, профлист	-	-	2	0,75	-	существующая	нд	ул. Тобольская 7, 10	
1166	Городской округ «Город Чита»	г. Чита	ул. Тобольская (п. Кадаш)	1, 4, 5	-	52.014223	112.321036	БУЛ	Администрация городского округа «Город Чита»	7536031225	1027501163467	-	-	6м	10	бетон, сетка	-	-	1	1,1	-	планируемая	нд	ул. Тобольская д. 1, 4, 5	

№ п/п	Данные о нахождении мест (площадок) накопления твердых коммунальных отходов								Данные об объектах мест (площадок) накопления твердых коммунальных отходов				Организация ОНП, (казанцев)шая услуги по сбору и транспортированию ТКО				Данные о технических характеристиках мест (площадок) накопления ТКО: ключевые параметры (ссылка)				Контейнеры для несортированных отходов			Статус (существующий/планируемый)	Совместное использование с другими ЗКД	Адреса строений, которые являются частью площадок контейнерной площадки
	муниципальное образование	наименование пункта	улица	длина	корпус/строение	ширина	длина	организация-исполнитель работ	для ЮЛ - Полное наименование организации для ИП - Фамилия, Имя, Отчество	ИНН	ОГРН	наименование	ИНН	номер контейнерной площадки	площадь	тип подстилающей поверхности	вид площадки	материал ограждения	кол-во	эквивалент (содержимого контейнера)	нагрузка/тип контейнера					
1197	Городской округ «Город Чита»	г. Чита	ул. Удальская	59	-	52 045712	112 495174	БОУЛ	Администрация городского округа «Город Чита»	7536031229	1027501163467	-	-	6м	-	-	-	-	44ХСМ	-	-	планируемая	нд	-		
1199	Городской округ «Город Чита»	г. Чита	ул. Угольникова	15	-	51 989112	112 244105	БОУЛ	Администрация городского округа «Город Чита»	7536031229	1027501163467	-	-	6м	10	бетон, сетка	-	-	1	1,1	-	планируемая	нд	-		
1198	Городской округ «Город Чита»	г. Чита	ул. Угольникова	23, 25	-	51 986633	112 246203	БОУЛ	Администрация городского округа «Город Чита»	7536031229	1027501163467	-	-	6м	10	бетон, сетка	-	-	1	1,1	-	планируемая	нд	Угольникова 23, 25		
1200	Городской округ «Город Чита»	г. Чита	ул. Угольникова	27, 29	-	51 989112	112 267056	БОУЛ	Администрация городского округа «Город Чита»	7536031229	1027501163467	-	-	6м	10	бетон, сетка	-	-	1	1,1	-	планируемая	нд	Угольникова 27, 29		
1201	Городской округ «Город Чита»	г. Чита	ул. Угольникова/ул. Баян-Жай	14/13	-	51 967026	112 240356	БОУЛ	Администрация городского округа «Город Чита»	7536031229	1027501163467	-	-	6м	10	бетон, сетка	-	-	1	1,1	-	планируемая	нд	Угольникова 14, Мухомова, 13		
1202	Городской округ «Город Чита»	г. Чита	ул. Угольникова/ул. Мухомова	19, 20/12	-	51 966599	112 249754	БОУЛ	Администрация городского округа «Город Чита»	7536031229	1027501163467	-	-	6м	10	бетон, сетка	-	-	1	1,1	-	планируемая	нд	Угольникова 19, 20, Мухомова, 12		
1203	Городской округ «Город Чита»	г. Чита	ул. Угольникова/ул. Мира	31, 33/26	-	51 966603	112 249056	БОУЛ	Администрация городского округа «Город Чита»	7536031229	1027501163467	-	-	6м	10	бетон, сетка	-	-	1	1,1	-	планируемая	нд	Угольникова 31, 33, Мира, 26		
1204	Городской округ «Город Чита»	г. Чита	ул. Угольникова/ул. Рудная	50/29	-	51 989211	112 219466	БОУЛ	Администрация городского округа «Город Чита»	7536031229	1027501163467	-	-	6м	10	бетон, сетка	-	-	1	1,1	-	планируемая	нд	Угольникова, 50 Рудная 29		
1205	Городской округ «Город Чита»	г. Чита	ул. Удальская	11	-	52 033685	112 279659	БОУЛ	Администрация городского округа «Город Чита»	7536031229	1027501163467	-	-	6м	10	бетон, сетка	-	-	1	1,1	-	планируемая	нд	-		
1206	Городской округ «Город Чита»	г. Чита	ул. Удальская	9, 9, 17	-	52 034095	112 291402	БОУЛ	Администрация городского округа «Город Чита»	7536031229	1027501163467	-	-	6м	10	бетон, сетка	-	-	1	1,1	-	планируемая	нд	ул. Удальская 9, 9, 17		
1207	Городской округ «Город Чита»	г. Чита	ул. Улетовская	51, 53	-	52 004261	112 341239	БОУЛ	Администрация городского округа «Город Чита»	7536031229	1027501163467	-	-	6м	10	бетон, сетка	-	-	1	1,1	-	планируемая	нд	Улетовская 51, 53		
1209	Городской округ «Город Чита»	г. Чита	ул. Улетовская	38, 4	-	52 007636	112 347976	БОУЛ	Администрация городского округа «Город Чита»	7536031229	1027501163467	-	-	6м	10	бетон, сетка	-	-	1	1,1	-	планируемая	нд	ул. Улетовская 38, 4		
1208	Городской округ «Город Чита»	г. Чита	ул. Ундулговская	7	-	51 994731	112 551656	БОУЛ	Администрация городского округа «Город Чита»	7536031229	1027501163467	-	-	6м	10	бетон, сетка	-	-	1	1,1	-	планируемая	нд	-		
1210	Городской округ «Город Чита»	г. Чита	ул. Ундулговская	18	-	51 994672	112 545107	БОУЛ	Администрация городского округа «Город Чита»	7536031229	1027501163467	-	-	6м	10	бетон, сетка	-	-	1	1,1	-	планируемая	нд	-		
1211	Городской округ «Город Чита»	г. Чита	ул. Ундулговская	3	-	51 994731	112 551656	БОУЛ	Администрация городского округа «Город Чита»	7536031229	1027501163467	-	-	6м	10	бетон, сетка	-	-	1	1,1	-	планируемая	нд	-		
1212	Городской округ «Город Чита»	г. Чита	ул. Ундулговская	10	-	51 999751	112 551656	БОУЛ	Администрация городского округа «Город Чита»	7536031229	1027501163467	-	-	6м	10	бетон, сетка	-	-	1	1,1	-	планируемая	нд	-		
1213	Городской округ «Город Чита»	г. Чита	ул. Ундулговская	19	-	51 995672	112 545507	БОУЛ	Администрация городского округа «Город Чита»	7536031229	1027501163467	-	-	6м	10	бетон, сетка	-	-	1	1,1	-	планируемая	нд	-		
1214	Городской округ «Город Чита»	г. Чита	ул. Ундулговская	17	-	51 994672	112 545107	БОУЛ	Администрация городского округа «Город Чита»	7536031229	1027501163467	-	-	6м	10	бетон, сетка	-	-	1	1,1	-	планируемая	нд	-		
1215	Городской округ «Город Чита»	г. Чита	ул. Ундулговская	11, 13	-	51 994731	112 551656	БОУЛ	Администрация городского округа «Город Чита»	7536031229	1027501163467	-	-	6м	10	бетон, сетка	-	-	1	1,1	-	планируемая	нд	Ундулговская, 11, 13		
1216	Городской округ «Город Чита»	г. Чита	ул. Урульгинская	1а, 2а, 3а	-	51 994097	112 265122	БОУЛ	Администрация городского округа «Город Чита»	7536031229	1027501163467	-	-	6м	10	бетон, сетка	-	-	1	1,1	-	планируемая	нд	Урульгинская 1а, 2а, 3а		
1217	Городской округ «Город Чита»	г. Чита	ул. Урульгинская	52	-	51 966212	112 281312	БОУЛ	Администрация городского округа «Город Чита»	7536031229	1027501163467	-	-	6м	10	бетон, сетка	-	-	1	1,1	-	планируемая	нд	-		
1218	Городской округ «Город Чита»	г. Чита	ул. Урульгинская	97-95	-	51 989994	112 293143	БОУЛ	Администрация городского округа «Город Чита»	7536031229	1027501163467	-	-	6м	10	бетон, сетка	-	-	1	1,1	-	планируемая	нд	Урульгинская 97-95		
1219	Городской округ «Город Чита»	г. Чита	ул. Урульгинская	95-101	-	51 966511	112 283522	БОУЛ	Администрация городского округа «Город Чита»	7536031229	1027501163467	-	-	6м	10	бетон, сетка	-	-	1	1,1	-	планируемая	нд	Урульгинская 95-101		
1220	Городской округ «Город Чита»	г. Чита	ул. Урульгинская	6, 7	-	52 060715	112 464766	нд	нд	нд	нд	-	-	6м	7,4*1,5	асфальт	-	-	4	1,1	-	существующая	нд	ул. Урульгинская 6, 7		
1221	Городской округ «Город Чита»	г. Чита	ул. Урульгинская	8, 9, 13	-	52 061983	112 463156	нд	нд	нд	нд	-	-	6м	7,4*2,4	асфальт	-	-	2	1,1	-	существующая	нд	ул. Урульгинская 8, 9, 13		
1222	Городской округ «Город Чита»	г. Чита	ул. Урульгинская	10, 12	-	52 062195	112 464416	нд	нд	нд	нд	-	-	6м	7,4*2,4	асфальт	-	-	1	1,1	-	существующая	нд	ул. Урульгинская 10, 12		
1223	Городской округ «Город Чита»	г. Чита	ул. Урульгинская	21, 22, 23	-	52 065028	112 463131	нд	нд	нд	нд	-	-	6м	7,4*2,4	асфальт	-	-	2	1,1	-	существующая	нд	ул. Урульгинская 21, 22, 23		
1224	Городской округ «Город Чита»	г. Чита	ул. Урульгинская	15, 16, 17, 19	-	52 063572	112 462781	нд	нд	нд	нд	-	-	6м	7,4	асфальт	-	-	2	1,1	-	существующая	нд	ул. Урульгинская 15, 16, 17, 19		
1225	Городской округ «Город Чита»	г. Чита	ул. Федора Гладкова	10	-	52 070332	112 488002	БОУЛ	Администрация городского округа «Город Чита»	7536031229	1027501163467	-	-	6м	9,5	бетон, профлист крыша	-	-	1	1,1	-	существующая	нд	-		
1226	Городской округ «Город Чита»	г. Чита	ул. Федора Гладкова	8	-	52 07026	112 494123	БОУЛ	Администрация городского округа «Город Чита»	7536031229	1027501163467	-	-	6м	-	-	-	-	14ХСМ	-	-	планируемая	нд	Ф. Гладкова 8, 8а		
1227	Городской округ «Город Чита»	г. Чита	ул. Фрунзе	35	-	52 055061	112 501406	БОУЛ	ООО «УЛ Ренком»	7536133679	1137536001263	-	-	6м	2*3	бетон	-	-	1	1,1	-	существующая	нд	-		
1229	Городской округ «Город Чита»	г. Чита	ул. Фрунзе	10	-	52 046699	112 493597	нд	на территории ИБЭД	нд	нд	-	-	6м	10	асфальт	-	-	2	1,1	-	существующая	нд	ул. Фрунзе 10, 226 ч.п.п. ул. Удальская 61 (120) ч.п.п. и земельные участки, находящиеся по адресу: д.п.п. ориентировочно 3 д.п.		
1229	Городской округ «Город Чита»	г. Чита	ул. Фрунзе	19, 19а	-	52 032464	112 493741	БОУЛ	Администрация городского округа «Город Чита»	7536031229	1027501163467	-	-	6м	10	бетон, сетка	-	-	1	1,1	-	планируемая	нд	Фрунзе, 19, 19а		
1230	Городской округ «Город Чита»	г. Чита	ул. Фрунзе	17	-	52 051693	112 486236	БОУЛ	Администрация городского округа «Город Чита»	7536031229	1027501163467	-	-	6м	-	-	-	-	2	-	-	планируемая	нд	-		
1231	Городской округ «Город Чита»	г. Чита	ул. Забайкальская	23	-	52 040151	112 501426	нд	на территории ИБЭД	нд	нд	-	-	6м	3	гравий	-	-	1	0,75	-	существующая	нд	ул. Забайкальская 23 (30) ч.п.п. и земельные участки, которые используются д.п.п. ориентировочно 1 д.п.		
1232	Городской округ «Город Чита»	г. Чита	ул. Забайкальская	31а	-	52 041613	112 493328	БОУЛ	Администрация городского округа «Город Чита»	7536031229	1027501163467	-	-	6м	10	бетон, сетка	-	-	1	1,1	-	планируемая	нд	-		
1233	Городской округ «Город Чита»	г. Чита	ул. Забайкальская	7	-	52 036527	112 505827	БОУЛ	Администрация городского округа «Город Чита»	7536031229	1027501163467	-	-	6м	10	бетон, сетка	-	-	1	1,1	-	планируемая	нд	-		
1234	Городской округ «Город Чита»	г. Чита	ул. Забайкальская	6	-	52 039242	112 505141	ИП	ИП Суряев В.Л.	нд	нд	-	-	6м	6	бетон	-	-	2	0,75	-	существующая	нд	-		
1235	Городской округ «Город Чита»	г. Чита	ул. Лобозаводская	2а, 2б	-	51 967753	112 218716	БОУЛ	Администрация городского округа «Город Чита»	7536031229	1027501163467	-	-	6м	10	бетон, сетка	-	-	1	1,1	-	планируемая	нд	Удальская 2а-2б		

№ п/п	Данные о нахождении мест (площадок) накопления твердых коммунальных отходов								Данные о собственности мест (площадок) накопления твердых коммунальных отходов				Организация ОНП, оказывающая услуги по сбору и транспортированию ТКО		Данные о технических характеристиках мест (площадок) накопления ТКО					Контейнеры для несортированных отходов			Статус (существующий/планируемый)	Совместное пользование с другими МКД	Адреса строений, которые являются польза от МКД
	муниципальное образование	населенный пункт	улица	д/к	корпус/строение	широта	долгота	организационно-правовая форма балансодержателя (физическое лицо - БФЛ, индивидуальный предприниматель - ИП, физическое лицо - ФЛ)	для БФЛ - Полное наименование организации для ИП - Фамилия, Имя, Отчество; для ФЛ - Фамилия, Имя, Отчество	ИНН	ОГРН	наименование	ИНН	к/жур. контейнерной площадки	площадь	тип подстилающей поверхности	вид площадки	материал ограждения	кол-во	экзальт (содержимое контейнера)	нагрузка/тип контейнера				
1236	Городской округ «Город Чита»	г. Чита	ул. Ульбовадская	10а-14а	-	51°45'29.8	112°20'07.0	БФЛ	Администрация городского округа «Город Чита»	7536031229	1027501163467	-	-	БН	10	бетон, сетка	-	-	1	1,1	-	планируемая	нд	Ульбовадская 10а-14а	
1237	Городской округ «Город Чита»	г. Чита	ул. Ульф-Лаврская	1а-5а	-	51°46'46.27	112°21'47.2	БФЛ	Администрация городского округа «Город Чита»	7536031229	1027501163467	-	-	БН	10	бетон, сетка	-	-	1	1,1	-	планируемая	нд	Ульф-Лаврская 1а-5а	
1238	Городской округ «Город Чита»	г. Чита	ул. Ульбовадская	б, 10	-	51°46'46.57	112°22'45.6	БФЛ	Администрация городского округа «Город Чита»	7536031229	1027501163467	-	-	БН	10	бетон, сетка	-	-	1	1,1	-	планируемая	нд	Ульбовадская б, 10	
1239	Городской округ «Город Чита»	г. Чита	ул. Панькина	8	-	51°10'37.3	112°44'29.1	БФЛ	Администрация городского округа «Город Чита»	7536031229	1027501163467	-	-	БН	2	плита пр-рплет крыш	-	-	1	1,1	-	существующая	нд	-	
1240	Городской округ «Город Чита»	г. Чита	ул. Чаковского	36	-	52°03'40.2	112°49'34.6	БФЛ	АО «Забайкалэлектрано»	7536105600	1097536003040	-	-	БН	13,5 2 320,36	асфальт пр-рплет крыш	-	-	3	1,1	-	существующая	нд	ул. Чаковского, 34, 36, 38, 40 ул. Есиповская, 12 нежилые помещения ориентировочно 16 кв. м; Станица Прованс	
1241	Городской округ «Город Чита»	г. Чита	ул. Чаковского	рядом с домом 23	-	52°03'40.6	112°49'34.6	нд	нд	нд	нд	-	-	БН	29,44	асфальт	-	-	1	1,1	-	существующая	нд	Линия 110	
1242	Городской округ «Город Чита»	г. Чита	ул. Чаковского	23	-	51°03'49.96	112°49'34.6	нд	нд	нд	нд	-	-	БН	12	асфальт	-	-	4	1,1	-	существующая	нд	ул. Чаковского 23 (91 кв. м) ул. Жеральца 47 (86 кв. м) ул. Рогова 4 ул. Линия, 110 (9 кв. м) нежилые помещения, которые являются объектами ИД ориентировочно 21 кв. м и жилой дом ул. Линия, 110 (500 кв. м) Ретон 45	
1243	Городской округ «Город Чита»	г. Чита	ул. Чаковского	30	-	52°03'11.37	112°49'58.4	нд	на территории МКД	нд	нд	-	-	БН	6	асфальт	-	-	2	1,1	-	существующая	нд	ул. Чаковского 20 (105 кв. м) нежилые помещения, которые являются объектами ИД ориентировочно 5 кв. м	
1244	Городской округ «Город Чита»	г. Чита	ул. Чаковского	6	-	52°03'45.39	112°50'29.2	БФЛ	Администрация городского округа «Город Чита»	7536031229	1027501163467	-	-	БН	9,5	бетон профлист крыш	-	-	1	1,1	-	существующая	нд	-	
1245	Городской округ «Город Чита»	г. Чита	ул. Чапалева	118	-	51°03'47.93	112°50'21.5	БФЛ	ФГБУ «ЦДЭИ» Минсборны России	7729214745	102799439989	ООО «Соларик»	7714923050	БН	10	бетон	открыта	металл	1	1,1	металл	существующая	нет	-	
1246	Городской округ «Город Чита»	г. Чита	ул. Чапалева	141, 145	-	52°03'50.8	112°49'58.9	БФЛ	АО «Забайкалэлектрано»	7536105600	1097536003040	-	-	БН	10 2 320,36	асфальт пр-рплет крыш	-	-	2	1,1	-	существующая	нд	ул. Чапалева, 141, 143, 145 ул. Есиповская, 14 нежилые помещения, ориентировочно 5 кв. м	
1247	Городской округ «Город Чита»	г. Чита	ул. Чапалева	25	-	52°02'46.6	112°52'39.9	нд	нд	нд	нд	-	-	БН	13,5 2 320,36	асфальт, бетон (близ) верста	-	-	3	0,75	-	существующая	нд	-	
1248	Городской округ «Город Чита»	г. Чита	ул. Чапалева	1	-	51°02'07.6	112°51'27.58	БФЛ	Администрация городского округа «Город Чита»	7536031229	1027501163467	-	-	БН	13	асфальт профлист крыш	-	-	1	1,1	-	существующая	нд	-	
1249	Городской округ «Город Чита»	г. Чита	ул. Чапалева	132	-	51°03'47.77	112°50'40.32	нд	нд	нд	нд	-	-	БН	9	асфальт	-	-	1	1,1	-	существующая	нд	-	
1250	Городской округ «Город Чита»	г. Чита	ул. Чапалева	73	-	52°03'22.25	112°51'19.64	нд	нд	нд	нд	-	-	БН	3	асфальт	-	-	1	1,1	-	существующая	нд	-	
1251	Городской округ «Город Чита»	г. Чита	ул. Чапалева	73 Б	-	51°03'30.91	112°51'22.91	нд	нд	нд	нд	-	-	БН	5	асфальт	-	-	1	1,1	-	существующая	нд	-	
1252	Городской округ «Город Чита»	г. Чита	ул. Чапалева	94а	-	52°03'27.66	112°51'43.6	нд	нд	нд	нд	-	-	БН	10	асфальт	-	-	1	0,75	-	существующая	нд	Чапалева 94а Бабушкина 39	
1253	Городской округ «Город Чита»	г. Чита	ул. Чапалева	3	-	51°02'07.97	112°51'26.99	БФЛ	ООО «К. Партнер»	7536074525	1097536009482	-	-	БН	2,5	бетон	-	-	1	1,1	-	существующая	нд	-	
1254	Городской округ «Город Чита»	г. Чита	ул. Чапалева	16, 20	-	52°02'46.01	112°52'46.67	БФЛ	АО «Забайкалэлектрано»	7536105600	1097536003040	-	-	БН	10	асфальт	-	-	3	1,1	-	существующая	нд	ул. Бабушкина 7 ул. Бабушкина 11 ул. Чапалева 6 ул. Чапалева 19 ул. Чапалева 20	
1255	Городской округ «Город Чита»	г. Чита	ул. Чапалева	33, 35	-	51°02'49.62	112°51'29.77	БФЛ	АО «Забайкалэлектрано»	7536105600	1097536003040	-	-	БН	2	асфальт	-	-	2	1,1	-	существующая	нд	ул. Чапалева 33 ул. Чапалева 35	
1256	Городской округ «Город Чита»	г. Чита	ул. Чапалева	рядом с домом 129	-	52°03'56.18	112°51'43.15	нд	собственность МКД	нд	нд	-	-	БН	10	бетон	-	-	1	1,1	-	существующая	нет	-	
1257	Городской округ «Город Чита»	г. Чита	ул. Чапалева	49	-	51°03'12.03	112°51'49.85	нд	на территории МКД	нд	нд	-	-	БН	6	асфальт	-	-	2	0,75	-	существующая	нд	ул. Чапалева 49 (27 кв. м) нежилые помещения, которые являются объектами ИД ориентировочно 4 кв. м	
1258	Городской округ «Город Чита»	г. Чита	ул. Чапалева	126, 130	-	51°03'42.59	112°50'53.67	нд	нд	нд	нд	-	-	БН	3	г/шт	-	-	1	0,75	-	существующая	нд	ул. Чапалева 126 (11 кв. м) Чапалева, 130 (8 кв. м) нежилые помещения, которые являются объектами ИД ориентировочно 7 кв. м	
1259	Городской округ «Город Чита»	г. Чита	ул. Чапалева	45	-	51°03'07.27	112°51'53.87	БФЛ	Администрация городского округа «Город Чита»	7536031229	1027501163467	-	-	БН	10	бетон, сетка	-	-	1	1,1	-	планируемая	нд	-	
1260	Городской округ «Город Чита»	г. Чита	ул. Чапалева	65, 67	-	52°03'22.34	112°51'45.24	БФЛ	Администрация городского округа «Город Чита»	7536031229	1027501163467	-	-	БН	10	бетон, сетка	-	-	1	1,1	-	планируемая	нд	ул. Чапалева д. 65, 67	
1261	Городской округ «Город Чита»	г. Чита	ул. Чапалева	66	-	51°03'06.97	112°51'57.73	БФЛ	Администрация городского округа «Город Чита»	7536031229	1027501163467	-	-	БН	10	бетон, сетка	-	-	1	1,1	-	планируемая	нд	-	
1262	Городской округ «Город Чита»	г. Чита	ул. Чапалева	69, 71	-	52°03'24.49	112°51'26.6	БФЛ	Администрация городского округа «Город Чита»	7536031229	1027501163467	-	-	БН	10	бетон, сетка	-	-	1	1,1	-	планируемая	нд	ул. Чапалева д. 69, 71	
1263	Городской округ «Город Чита»	г. Чита	ул. Чапалева	77, 79	-	51°03'32.03	112°51'13.62	БФЛ	Администрация городского округа «Город Чита»	7536031229	1027501163467	-	-	БН	10	бетон, сетка	-	-	1	1,1	-	планируемая	нд	ул. Чапалева д. 77, 79	
1264	Городской округ «Город Чита»	г. Чита	ул. Чапалева	80а, 82	-	52°03'15.91	112°51'17.92	БФЛ	Администрация городского округа «Город Чита»	7536031229	1027501163467	-	-	БН	10	бетон, сетка	-	-	1	1,1	-	планируемая	нд	ул. Чапалева д. 80а, 82	
1265	Городской округ «Город Чита»	г. Чита	ул. Чапалева	99, 91	-	51°03'42.55	112°50'44.66	БФЛ	Администрация городского округа «Город Чита»	7536031229	1027501163467	-	-	БН	10	бетон, сетка	-	-	1	1,1	-	планируемая	нд	ул. Чапалева д. 99, 91	
1266	Городской округ «Город Чита»	г. Чита	ул. Чапалева	92	-	52°03'25.55	112°51'47.57	БФЛ	Администрация городского округа «Город Чита»	7536031229	1027501163467	-	-	БН	10	бетон, сетка	-	-	1	1,1	-	планируемая	нд	-	
1267	Городской округ «Город Чита»	г. Чита	ул. Чапалева	96	-	51°03'31.97	112°51'13.85	БФЛ	Администрация городского округа «Город Чита»	7536031229	1027501163467	-	-	БН	10	бетон, сетка	-	-	1	1,1	-	планируемая	нд	-	

№ п/п	Данные о нахождении мест (площадок) накопления твердых коммунальных отходов								Данные о собственных местах (площадках) накопления твердых коммунальных отходов				Организация ОНП, (казавшая услуги по сбору и транспортированию ТКО)		Данные о типичных характеристиках мест (площадок) накопления твердых коммунальных отходов					Контейнеры для несортированных отходов			Статус (существующий/планируемый)	Совместное использование с другими УК/Д	Адреса строений, которые являются польза от контейнерной площадки
	муниципальное образование	населенный пункт	улица	д/к	корпус/строение	ширина	длина	организационно-правовая форма балансоудержателя (физическое лицо - БФЛ, индивидуальный предприниматель - ИП, физическое лицо - ФЛ)	для БФЛ - Полное наименование организации для ИП - Фамилия, Имя, Отчество) для ФЛ - Фамилия, Имя, Отчество)	ИНН	ОГРН	наименование	ИНН	к-во контейнерной площадки	площадь	тип подстилающей поверхности	вид площадки	материал ограждения	кол-во	экзальт (отдельного контейнера)	нагрузка/тип контейнера				
1268	Городской округ «Город Чита»	г. Чита	ул. Чкалова	100, 102	-	52033225	112 512826	БФЛ	Администрация городского округа «Город Чита»	7536031225	1027501163467	-	-	6м	10	бетон, сетка	-	-	1	1,1	-	планируемая	нд	ул. Чкалова д. 100, 102	
1269	Городской округ «Город Чита»	г. Чита	ул. Чкалова	149	-	52040325	112 492749	БФЛ	ООО «Русская Пицца»	7536069706	1097536003336	-	-	6м	9	асфальт, профиль	-	-	6	0,75	-	существующая	нд	-	
1270	Городской округ «Город Чита»	г. Чита	ул. Чкалова	130	-	52036516	112 504666	БФЛ	Администрация городского округа «Город Чита»	7536031225	1027501163467	-	-	6м	-	-	-	-	1	-	-	планируемая	нд	Чкалова 130, 128	
1271	Городской округ «Город Чита»	г. Чита	ул. Шалтёрская	район «Шахтёрский»	-	52036871	112 273327	БФЛ	АО «Забайкалэлектрано»	7536105600	1097536007946	-	-	6м	-	-	-	-	1	0,75	-	существующая	нет	-	
1272	Городской округ «Город Чита»	г. Чита	ул. Шалтёрская	5	-	52036671	112 273227	БФЛ	Администрация городского округа «Город Чита»	7536031225	1027501163467	-	-	6м	10	бетон, сетка	-	-	1	1,1	-	планируемая	нд	-	
1273	Городской округ «Город Чита»	г. Чита	ул. Шалтёрская	7	-	52036871	112 273327	БФЛ	Администрация городского округа «Город Чита»	7536031225	1027501163467	-	-	6м	-	-	-	-	1	-	-	планируемая	нд	-	
1274	Городской округ «Город Чита»	г. Чита	ул. Шевченко	19, 21	-	52021195	112 494062	БФЛ	АО «Забайкалэлектрано»	7536105600	1097536003340	-	-	6м	22	асфальт, профиль	-	-	3 и 3	1 и 0,75	-	существующая	нд	ул. Шиблея Завоева 33 ул. Шевченко 19, 21	
1275	Городской округ «Город Чита»	г. Чита	ул. Шевченко	28, 30	-	52020707	112 509377	БФЛ	Администрация городского округа «Город Чита»	7536031225	1027501163467	-	-	6м	10	бетон, сетка	-	-	1	1,1	-	планируемая	нд	ул. Шевченко д. 28, 30	
1276	Городской округ «Город Чита»	г. Чита	ул. Шевченко	17, 17а, 17б	-	52020501	112 493779	БФЛ	Администрация городского округа «Город Чита»	7536031225	1027501163467	-	-	6м	10	бетон, сетка	-	-	1	1,1	-	планируемая	нд	ул. Шевченко д. 17, 17а, 17б	
1277	Городской округ «Город Чита»	г. Чита	ул. Шевченко	19, 21, 33	-	52021195	112 494062	БФЛ	Администрация городского округа «Город Чита»	7536031225	1027501163467	-	-	6м	-	-	-	4ХСЭ	-	-	-	планируемая	нд	Шевченко 19, 21, 33	
1278	Городской округ «Город Чита»	г. Чита	ул. Шестерова	66	-	52056937	112 423417	БФЛ	Администрация городского округа «Город Чита»	7536031225	1027501163467	-	-	6м	-	-	-	-	1	-	-	планируемая	нд	Парк Шестерова	
1279	Городской округ «Город Чита»	г. Чита	ул. Шелле-Архиваля Богословский	151	-	52011987	112 492556	БФЛ	Администрация городского округа «Город Чита»	7536031225	1027501163467	-	-	6м	10	бетон, сетка	-	-	1	1,1	-	планируемая	нд	ул. Шелле-Архиваля в 15. Богословский пер. д. 5	
1280	Городской округ «Город Чита»	г. Чита	ул. Шилова	105	-	52065155	112 492591	БФЛ	ФГБУ «ЦДКЭУ» Минобороны России	7729214745	1027700430869	ООО «Соларек»	7714920350	6м	3	асфальт	открыта	металл	1	1,1	металл	существующая	нет	-	
1281	Городской округ «Город Чита»	г. Чита	ул. Шилова	236	-	52060471	112 494518	БФЛ	ФГБУ «ЦДКЭУ» Минобороны России	7729214745	1027700430989	ООО «Соларек»	7714920350	6м	1	г/уфт	открыта	металл	1	1,1	металл	существующая	нет	-	
1282	Городской округ «Город Чита»	г. Чита	ул. Шилова	20	-	52055521	112 492626	БФЛ	ООО «УК «Перелет»	7536074425	1087536050462	-	-	6м	10	асфальт, профиль	-	-	1	1,1	-	существующая	нд	-	
1283	Городской округ «Город Чита»	г. Чита	ул. Шилова	91, 83	-	52054313	112 491653	БФЛ	АО «Забайкалэлектрано»	7536105600	1097536007946	-	-	6м	19 2 537 0	асфальт, ас/бетон, ас/песч.	-	-	4	0,75	-	существующая	нд	ул. Шилова 81, 93	
1284	Городской округ «Город Чита»	г. Чита	ул. Шилова	85, 87	-	52055753	112 491913	БФЛ	АО «Забайкалэлектрано»	7536105600	1097536003340	-	-	6м	13 5 2 525 36	асфальт, профиль	-	-	3	1,1	-	существующая	нд	ул. Шилова 85, 87	
1285	Городской округ «Город Чита»	г. Чита	ул. Шилова	14	-	52050514	112 492466	БФЛ	ООО «Вектор - ЭР»	7536122123	1117536011869	-	-	6м	10 2 325 92	асфальт, профиль	-	-	2	1,1	-	существующая	нд	-	
1286	Городской округ «Город Чита»	г. Чита	ул. Шилова	29	-	52046947	112 491213	нд	эксплуатация БФЛ	нд	нд	-	-	6м	15 5 2 525 36	асфальт, профиль, ас/бетон, ас/песч.	-	-	3	1,1	-	существующая	нд	-	
1287	Городской округ «Город Чита»	г. Чита	ул. Шилова	район «Шахтёрский»	-	52039201	112 494024	нд	нд	нд	нд	-	-	6м	15 5 2 525 36	асфальт, профиль	-	-	1	0,75	-	существующая	нд	Шилова 49	
1288	Городской округ «Город Чита»	г. Чита	ул. Шилова	43	-	52050126	112 491267	нд	собственная БФЛ	нд	нд	-	-	6м	15	бетон	-	-	3	1,1	-	существующая	нет	-	
1289	Городской округ «Город Чита»	г. Чита	ул. Шилова	16	-	5203196	112 492776	нд	на территории БФЛ (ул. Новосибирская, 133а)	нд	нд	-	-	6м	6	г/уфт	-	-	2	1,1	-	существующая	нд	ул. Шилова 16 (69 чм) ул. Новосибирская 133а (6 чм) ул. Шилова 8 (15 чм) никакие помещения, которые используются данной УК (ср. и г/уфт) - это не с/д	
1290	Городской округ «Город Чита»	г. Чита	ул. Шилова	4	-	52044849	112 492165	нд	на территории БФЛ	нд	нд	-	-	6м	9	асфальт	-	-	2	1,1	-	существующая	нд	ул. Шилова 4 (67 чм) ул. Шилова 43 (67 чм) ул. Шилова 6 (116 чм) ул. Шилова 8 (15 чм) никакие помещения, которые используются данной УК (ср. и г/уфт) - это не с/д	
1291	Городской округ «Город Чита»	г. Чита	ул. Шилова	53	-	52033079	112 491777	БФЛ	Администрация городского округа «Город Чита»	7536031225	1027501163467	-	-	6м	10	бетон, сетка	-	-	1	1,1	-	планируемая	нд	-	
1292	Городской округ «Город Чита»	г. Чита	ул. Шилова	64	-	52054313	112 491653	БФЛ	Администрация городского округа «Город Чита»	7536031225	1027501163467	-	-	6м	-	-	-	-	4ХСЭ	-	-	планируемая	нд	Шилова 79, 81	
1293	Городской округ «Город Чита»	г. Чита	ул. Шилова	30	-	5204872	112 491653	БФЛ	Администрация городского округа «Город Чита»	7536031225	1027501163467	-	-	6м	-	-	-	-	2	-	-	планируемая	нд	-	
1294	Городской округ «Город Чита»	г. Чита	ул. Шольская	33	-	52039652	112 265796	БФЛ	Администрация городского округа «Город Чита»	7536031225	1027501163467	-	-	6м	10	бетон, сетка	-	-	1	1,1	-	планируемая	нд	-	
1295	Городской округ «Город Чита»	г. Чита	ул. Шольская	1	-	52037649	112 271628	БФЛ	Администрация городского округа «Город Чита»	7536031225	1027501163467	-	-	6м	16	бетон, профиль	-	-	1	1,1	-	существующая	нд	-	
1296	Городской округ «Город Чита»	г. Чита	ул. Шольская ул. Бисая	85, 93 96	-	52042444	112 254764	БФЛ	Администрация городского округа «Город Чита»	7536031225	1027501163467	-	-	6м	10	бетон, сетка	-	-	1	1,1	-	планируемая	нд	Шольская, 85, 93, Бисая 56	
1297	Городской округ «Город Чита»	г. Чита	ул. Энгельса	19	-	52029602	112 448936	БФЛ	Администрация городского округа «Город Чита»	7536031225	1027501163467	-	-	6м	9	плита бетон, сетка	-	-	1	1,1	-	планируемая	нд	-	
1298	Городской округ «Город Чита»	г. Чита	ул. Энгельсов	1	-	52063899	112 314471	БФЛ	АО «Забайкалэлектрано»	7536105600	1097536007946	-	-	6м	12	желез	-	-	4	0,75	-	существующая	нд	-	
1299	Городской округ «Город Чита»	г. Чита	ул. Энгельсов	32	-	52065238	112 333043	БФЛ	Администрация городского округа «Город Чита»	7536031225	1027501163467	-	-	6м	-	-	-	-	3ХСЭ	-	-	планируемая	нд	Энгельсов 32, 19	
1300	Городской округ «Город Чита»	г. Чита	ул. Энгельсов	18	-	52064057	112 335271	БФЛ	Администрация городского округа «Город Чита»	7536031225	1027501163467	-	-	6м	-	-	-	-	3ХСЭ	-	-	планируемая	нд	Энгельсов 18 находится 9	

№ п/п	Данные о нахождении мест (площадок) накопления твердых коммунальных отходов								Данные о собственности мест (площадок) накопления твердых коммунальных отходов				Организация ОПД, (казначейская служба) в случае транспортировки ТКО		Данные о технических характеристиках мест (площадок) накопления твердых коммунальных отходов						Контейнеры для несортированных отходов			Статус (существующий/планируемый)	Совместное использование с другими УК/Д	Адреса строений, которые являются объектами контейнерной площадки
	муниципальное образование	населенный пункт	улица	длина	корпус/строение	ширина	длина	организация-правообладатель (фундаментальное БУЛ, муниципальный представительный орган, физическое лицо - Ф.И.О.)	для БУЛ - Полное наименование организации для ИП - Фамилия, Имя, Отчество	ИНН	ОГРН	наименование	ИНН	номер контейнерной площадки	площадь	тип подстилающей поверхности	вид площадки	материал ограждения	кол-во	эксплуатация (отдельного контейнера)	назначение контейнера					
1301	Городской округ «Город Чита»	г. Чита	ул. Энергетиков	1	-	52 063639	112 354471	БУЛ	Администрация городского округа «Город Чита»	7536031229	1027501163467	-	-	6н	-	-	-	-	34ХГМ	-	-	планируемая	нд	Энергетиков, 1, 3		
1302	Городской округ «Город Чита»	г. Чита	ул. Энтузиастов	53, 79	-	52 062409	112 315933	БУЛ	АО «Забайкальщитранс»	7536105600	1097536007940	-	-	6н	18 2 5297 0	асф. плитка, ж/б (блок)	-	-	4	0,75	-	существующая	нд	ул. Энтузиастов, 53, 79		
1303	Городской округ «Город Чита»	г. Чита	ул. Энтузиастов	50, 52	-	52 062664	112 353977	БУЛ	АО «Забайкальщитранс»	7536105600	1097536007940	-	-	6н	22 2 5295 64	асф. плитка (плитка)	-	-	5	0,75	-	существующая	нд	ул. Энтузиастов, 50, 52		
1304	Городской округ «Город Чита»	г. Чита	ул. Энтузиастов	52, 59, 65	-	52 064897	112 315163	БУЛ	АО «Забайкальщитранс»	7536105600	1097536007940	-	-	6н	18 2 5297 0	асф. плитка, ж/б (блок)	-	-	4	0,75	-	существующая	нд	ул. Энтузиастов, 52, 59, 65		
1305	Городской округ «Город Чита»	г. Чита	ул. Энтузиастов	54	-	52 063621	112 350856	БУЛ	АО «Забайкальщитранс»	7536105600	1097536007940	-	-	6н	10	бетон	-	-	3	0,75	-	существующая	нд	-		
1306	Городской округ «Город Чита»	г. Чита	ул. Энтузиастов	91	-	52 06434	112 319966	БУЛ	АО «Забайкальщитранс»	7536105600	1097536007940	-	-	6н	10	бетон	-	-	2 и 1	0,75 и 0,65	-	существующая	нд	-		
1307	Городской округ «Город Чита»	г. Чита	ул. Энтузиастов	56	-	52 067039	112 350752	БУЛ	АО «Забайкальщитранс»	7536105600	1097536007940	-	-	6н	10	бетон	-	-	5	0,75	-	существующая	нд	-		
1308	Городской округ «Город Чита»	г. Чита	ул. Энтузиастов	43	-	52 064957	112 319487	БУЛ	АО «Забайкальщитранс»	7536105600	1097536007940	-	-	6н	10	бетон	-	-	4	0,65	-	существующая	нд	-		
1309	Городской округ «Город Чита»	г. Чита	ул. Энтузиастов	91, 52	-	52 06634	112 350806	БУЛ	Администрация городского округа «Город Чита»	7536031229	1027501163467	-	-	6н	-	-	-	-	34ХГМ	-	-	планируемая	нд	Энтузиастов, 91, 52		
1310	Городской округ «Город Чита»	г. Чита	ул. Энтузиастов	53	-	52 062409	112 315933	БУЛ	Администрация городского округа «Город Чита»	7536031229	1027501163467	-	-	6н	-	-	-	-	34ХГМ	-	-	планируемая	нд	Энтузиастов, 53, 54		
1311	Городской округ «Город Чита»	г. Чита	ул. Энтузиастов	56	-	52 067039	112 350752	БУЛ	Администрация городского округа «Город Чита»	7536031229	1027501163467	-	-	6н	-	-	-	-	44ХГМ	-	-	планируемая	нд	Энтузиастов, 56, 91		
1312	Городской округ «Город Чита»	г. Чита	ул. Энтузиастов	50, 52	-	52 062664	112 315977	БУЛ	Администрация городского округа «Город Чита»	7536031229	1027501163467	-	-	6н	-	-	-	-	44ХГМ	-	-	планируемая	нд	Энтузиастов, 50, 52		
1313	Городской округ «Город Чита»	г. Чита	ул. Энтузиастов	15	-	52 063621	112 351911	БУЛ	Администрация городского округа «Город Чита»	7536031229	1027501163467	-	-	6н	-	-	-	-	44ХГМ	-	-	планируемая	нд	Энтузиастов, 15, 16		
1314	Городской округ «Город Чита»	г. Чита	ул. Энтузиастов	39	-	52 063051	112 312612	БУЛ	Администрация городского округа «Город Чита»	7536031229	1027501163467	-	-	6н	-	-	-	-	2	-	-	планируемая	нд	МБДОУ №44		
1315	Городской округ «Город Чита»	г. Чита	ул. Энтузиастов	11	-	52 06269	112 350406	нд	собственник МБД	нд	нд	-	-	6н	20	бетон	-	-	3	1,1	-	существующая	нд	-		
1316	Городской округ «Город Чита»	г. Чита	ул. Энтузиастов/ул. Строителей	-	-	52 066722	112 319589	БУЛ	Администрация городского округа «Город Чита»	7536031229	1027501163467	-	-	6н	-	-	-	-	34ХГМ	-	-	планируемая	нд	Энтузиастов, 7, 8, Строителей, 6		
1317	Городской округ «Город Чита»	г. Чита	ул. Б.Бибинина	рядом с домом 8	-	51 965751	112 364702	нд	нд	нд	нд	-	-	6н	-	бетон, Л-элемент	-	-	2	0,75	-	существующая	д	МБДОУ Б.Бибинина, д. №2, №8		
1318	Городской округ «Город Чита»	г. Чита	ул. Б.Бибинина	3	-	51 965116	112 267944	БУЛ	Администрация городского округа «Город Чита»	7536031229	1027501163467	-	-	6н	16	Бетон, профилист крыш	-	-	1	1,1	-	существующая	нд	-		
1319	Городской округ «Город Чита»	г. Чита	ул. Б.Бибинина	12	-	51 96762	112 361477	БУЛ	Администрация городского округа «Город Чита»	7536031229	1027501163467	-	-	6н	16	бетон, профилист крыш	-	-	1	1,1	-	существующая	нд	-		
1320	Городской округ «Город Чита»	г. Чита	ул. Б.Бибинина	6	-	51 965751	112 364702	БУЛ	Администрация городского округа «Город Чита»	7536031229	1027501163467	-	-	6н	-	-	-	-	24ХГМ	-	-	планируемая	нд	Б.Бибинина, 6, Губина, 3, 3а		
1321	Городской округ «Город Чита»	г. Чита	ул. Б.Бибинина	3	-	51 965116	112 267944	БУЛ	Администрация городского округа «Город Чита»	7536031229	1027501163467	-	-	6н	-	-	-	-	2	-	-	планируемая	нд	МБДОУ СОШ № 51		
1322	Городской округ «Город Чита»	г. Чита	ул. Юности	21	-	51 951031	112 594659	нд	нд	нд	нд	-	-	6н	10	бетон	-	-	6	0,75	-	существующая	нд	ул. Юности 21, ДОС 715, ул. Дивная 4, ДОС 781, ДОС 714, ул. Юности 55, ДОС 747, ул. Юности 23, ДОС 740, ДОС 778, ДОС 56		
1323	Городской округ «Город Чита»	г. Чита	ул. Юности	2	-	52 065216	112 421602	БУЛ	Администрация городского округа «Город Чита»	7536031229	1027501163467	-	-	6н	-	-	-	-	2	-	-	планируемая	нд	МБДОУ № 17		
1324	Городской округ «Город Чита»	г. Чита	ул. Звонкая	16	-	51 969271	112 259564	БУЛ	Администрация городского округа «Город Чита»	7536031229	1027501163467	-	-	6н	10	бетон, сетка	-	-	1	1,1	-	планируемая	нд	-		
1325	Городской округ «Город Чита»	г. Чита	ул. Лермонтова	4	-	52 07507	112 455379	БУЛ	Администрация городского округа «Город Чита»	7536031229	1027501163467	-	-	6н	9	плита, профилист крыш	-	-	1	1,1	-	существующая	нд	-		
1326	Городской округ «Город Чита»	г. Чита	ул. Дроздовского	66	-	52 022608	112 498361	БУЛ	Администрация городского округа «Город Чита»	7536031229	1027501163467	-	-	6н	10	бетон, сетка	-	-	1	1,1	-	планируемая	нд	-		
1327	Городской округ «Город Чита»	г. Чита	ул. Я.→Лав-жого	12а, 12б, 12в, 14а, 14в, 14б	-	52 015915	112 499922	БУЛ	Администрация городского округа «Город Чита»	7536031229	1027501163467	-	-	6н	10	бетон, сетка	-	-	1	1,1	-	планируемая	нд	ул. Я.→Лав-жого в 12а, 12б, 12в, 14а, 14в, 14б		
1328	Городской округ «Город Чита»	г. Чита	ул. Дроздовского	47	-	52 020674	112 499941	БУЛ	Администрация городского округа «Город Чита»	7536031229	1027501163467	-	-	6н	5,5	бетон, профилист крыш	-	-	1	1,1	-	существующая	нд	-		
1329	Городской округ «Город Чита»	г. Чита	ул. Я.→Лав-жого	16	-	52 016573	11 549	БУЛ	Администрация городского округа «Город Чита»	7536031229	1027501163467	-	-	6н	9,5	Бетон, профилист крыш	-	-	1	1,1	-	существующая	нд	-		
1330	Городской округ «Город Чита»	г. Чита	ул. Я.→Лав-жого	1)→8 11	-	52 013296	112 494511	БУЛ	Администрация городского округа «Город Чита»	7536031229	1027501163467	-	-	6н	-	-	-	-	2	-	-	планируемая	нд	-		
1331	Городской округ «Город Чита»	г. Чита	ул. Дроздовского	1)→8 2)	-	52 013636	112 484511	БУЛ	Администрация городского округа «Город Чита»	7536031229	1027501163467	-	-	6н	-	-	-	-	2	-	-	планируемая	нд	-		
1332	Городской округ «Город Чита»	г. Чита	ул. Я.→Лав-жого	3	-	52 016603	112 499946	БУЛ	Администрация городского округа «Город Чита»	7536031229	1027501163467	-	-	6н	10	бетон	-	-	1	-	-	планируемая	нд	-		
1333	Городской округ «Город Чита»	г. Чита	ш. Обьезное/Центральное кладбище №1)	-	-	52 059441	112 518953	БУЛ	Администрация городского округа «Город Чита»	7536031229	1027501163467	-	-	6н	-	-	-	-	2	-	-	планируемая	нд	-		
1334	Городской округ «Город Чита»	г. Чита	ш. Обьезное/Центральное кладбище № 2)	-	-	52 059441	112 519933	БУЛ	Администрация городского округа «Город Чита»	7536031229	1027501163467	-	-	6н	-	-	-	-	2	-	-	планируемая	нд	-		
1335	Городской округ «Город Чита»	г. Чита	ш. Обьезное/Центральное кладбище	-	-	52 059441	112 519933	БУЛ	Администрация городского округа «Город Чита»	7536031229	1027501163467	-	-	6н	-	-	-	-	2	-	-	планируемая	нд	-		
1336	Городской округ «Город Чита»	г. Чита район Урлашанского п. Завоев	-	-	-	52 024714	112 198356	БУЛ	ФГУП «ИРЭУ» Минобороны России	7729214745	1027700420856	-	-	6н	-	бетон	закрыта	металл	2	-	-	существующая	нд	-		

№ п/п	Данные о нахождении мест (площадок) накопления твердых коммунальных отходов								Данные о собственности мест (площадок) накопления твердых коммунальных отходов				Организация ОПД, оказывающая услуги по сбору и транспортированию ТКО		Данные о технических характеристиках мест (площадок) накопления ТКО (исключительно для ОПД)						Контейнеры для несортированных отходов			Статус (существующий/планируемый)	Совместное пользование с другими УКД	Адреса строений, которые являются частью контейнерной площадки
	муниципальное образование	населенный пункт	улица	длина	корпус/строение	ширина	длина	организация-правообладатель (физическое лицо - БЛ, индивидуальный предприниматель - ИП, физическое лицо - ФЛ)	для БЛ - Полное наименование организации для ИП - Фамилия, Имя, Отчество; для ФЛ - Фамилия, Имя, Отчество	ИНН	ОГРН	наименование	ИНН	всего контейнеров/площадки	площадь	тип подстилающей поверхности	вид площадки	материал ограждения	кол-во	экзотель (отдельного контейнера)	нагрузка/тип контейнера					
1337	Городской округ "Смоленск Калининградский"	пгт. Агинское	ул. Ленина	166	-	51102791	114 518301	БЛ	ФГБУ "ЦРБЕ" УМинбороны России	7729314745	1027700430869	ООО "Соларек"	7714923050	6н	-	бетон	закрыта	металл	1	-	-	существующая	нд	СБК		
1339	Городской округ "Смоленск Калининградский"	пгт. Агинское	ул. Ленина	66	-	51106241	114 543489	БЛ	ФГБУ "ЦРБЕ" УМинбороны России	7729314745	1027700430869	ООО "Соларек"	7714923050	6н	-	бетон	открыта	металл	1	-	-	существующая	нд	группа наборов по количеству заблаговременно		
1338	Городской округ ЗАТО п. Горный	пгт. Горный	ул. 10	-	-	51555329	113 034856	БЛ	ФГБУ "ЦРБЕ" УМинбороны России	7729314745	1027700430869	ООО "Соларек"	7714923050	6н	-	бетон	закрыта	металл	11	-	-	существующая	нд	-		
1340	Городской округ ЗАТО п. Горный	пгт. Горный	ул. 10а "выбор"	-	-	51549469	113 034856	БЛ	ФГБУ "ЦРБЕ" УМинбороны России	7729314745	1027700430869	ООО "Соларек"	7714923050	6н	-	бетон	открыта	металл	5	-	-	существующая	нд	-		
1341	Городской округ ЗАТО п. Горный	пгт. Горный	ул. 6	-	-	51555329	113 034856	БЛ	ФГБУ "ЦРБЕ" УМинбороны России	7729314745	1027700430869	ООО "Соларек"	7714923050	6н	-	бетон	закрыта	металл	3	-	-	существующая	нд	-		
1342	Городской округ ЗАТО п. Горный	пгт. Горный	ул. 10-б	-	-	51553329	113 034856	БЛ	ФГБУ "ЦРБЕ" УМинбороны России	7729314745	1027700430869	ООО "Соларек"	7714923050	6н	-	бетон	открыта	металл	2	-	-	существующая	нд	-		
1343	Городской округ ЗАТО п. Горный	пгт. Горный	ул. 10Б2	-	-	51555329	113 034856	БЛ	ФГБУ "ЦРБЕ" УМинбороны России	7729314745	1027700430869	ООО "Соларек"	7714923050	6н	-	бетон	закрыта	металл	1	-	-	существующая	нд	-		
1344	Хановский муниципальный округ Забайкальского края	пгт. Новая Удэ	ул. Ермакова	-	-	56780526	118 265167	БЛ	Администрация Епаровского муниципального округа	7996600511	1027909562781	ООО "Соларек"	7714923050	1	4,5	бетон	открыта	металл	2	1,1	пластик	существующая	дв	ул. Ермакова, 1, 2Б, 3А, 4, 8, 10, 12, 22		
1345	Хановский муниципальный округ Забайкальского края	пгт. Новая Удэ	ул. Бискупская	-	-	56782236	118 261187	БЛ	Администрация Епаровского муниципального округа	7996600511	1027909562781	ООО "Соларек"	7714923050	2	5,5	бетон	открыта	металл	2	1,1	пластик	существующая	дв	ул. Бискупская, 2, 2А, 4, 6, ул. Бискупская, 5, 11, ул. Строительная, 30		
1346	Хановский муниципальный округ Забайкальского края	пгт. Новая Удэ	ул. Дзержинский	-	-	56786451	118 27923	БЛ	Администрация Епаровского муниципального округа	7996600511	1027909562781	ООО "Соларек"	7714923050	3	4,5	бетон	открыта	металл	2	1,1	пластик	существующая	дв	ул. Дзержинский, 3, 7, 11, 15Б, ул. С. Дзю, 1, 4, 6, 12, 14, 16, 18		
1347	Хановский муниципальный округ Забайкальского края	пгт. Новая Удэ	ул. Сельская	-	-	56786974	118 267175	БЛ	Администрация Епаровского муниципального округа	7996600511	1027909562781	ООО "Соларек"	7714923050	4	4,5	бетон	открыта	металл	1	1,1	пластик	существующая	дв	ул. Сельская, 1, 2, 3, 4, 5, 6, ул. Коммунистическая, 1		
1348	Хановский муниципальный округ Забайкальского края	пгт. Новая Удэ	ул. Советская	-	-	56787794	118 269103	БЛ	Администрация Епаровского муниципального округа	7996600511	1027909562781	ООО "Соларек"	7714923050	5	4,5	бетон	открыта	металл	1	1,1	пластик	существующая	дв	ул. Советская, 24, ул. Олимпийская, 10, 11, 12		
1349	Хановский муниципальный округ Забайкальского края	пгт. Новая Удэ	ул. Карагандинская	-	-	56784972	118 269704	БЛ	Администрация Епаровского муниципального округа	7996600511	1027909562781	ООО "Соларек"	7714923050	6	5,5	бетон	открыта	металл	1	1,1	пластик	существующая	дв	ул. Карагандинская, 2, 3, 9		
1350	Хановский муниципальный округ Забайкальского края	пгт. Новая Удэ	ул. Подгорная	-	-	56784916	118 272904	БЛ	Администрация Епаровского муниципального округа	7996600511	1027909562781	ООО "Соларек"	7714923050	7	5,5	бетон	открыта	металл	1	1,1	пластик	существующая	дв	ул. Подгорная, 20, 22, ул. Аграрская, 5, 7, 14		
1351	Хановский муниципальный округ Забайкальского края	пгт. Новая Удэ	ул. Подгорная	-	-	56786951	118 276558	БЛ	Администрация Епаровского муниципального округа	7996600511	1027909562781	ООО "Соларек"	7714923050	8	4,5	бетон	открыта	металл	1	1,1	пластик	существующая	дв	ул. Подгорная, 8, 13, 14, 16, 17Б, ул. Центральная, 7, 8, 11		
1352	Хановский муниципальный округ Забайкальского края	пгт. Новая Удэ	ул. Центральная	-	-	56788122	118 275346	БЛ	Администрация Епаровского муниципального округа	7996600511	1027909562781	ООО "Соларек"	7714923050	9	6,5	бетон	открыта	металл	3	1,1	пластик	существующая	дв	ул. Центральная, 6, ул. Олимпийская, 1, 2, 3, 4, 5, 6, 6А, 7, 8, 9, 10, 10А, 10Б, 11, 12, 13, 14Б, 15, ул. Дзержинский, 12, 17, 18, 19, 20, 23		
1353	Хановский муниципальный округ Забайкальского края	пгт. Новая Удэ	пер. Чарский	-	-	56788971	118 276597	БЛ	Администрация Епаровского муниципального округа	7996600511	1027909562781	ООО "Соларек"	7714923050	10	5,5	бетон	открыта	металл	3	1,1	пластик	существующая	дв	пер. Чарский, 1, 3, 5, 11, 12, ул. Советская, 1, 3, 3А		
1354	Хановский муниципальный округ Забайкальского края	пгт. Новая Удэ	ул. Ермакова	-	-	56780794	118 277157	БЛ	Администрация Епаровского муниципального округа	7996600511	1027909562781	ООО "Соларек"	7714923050	11	4,5	бетон	открыта	металл	2	1,1	пластик	существующая	дв	ул. Ермакова, 1Г, 5, 7, 20, 22, 24, 28Б, ул. Удэбинская, 10, 12, 14, 26, 28А, 33А		
1355	Хановский муниципальный округ Забайкальского края	пгт. Новая Удэ	ул. Школьная	-	-	56781125	118 274138	БЛ	Администрация Епаровского муниципального округа	7996600511	1027909562781	ООО "Соларек"	7714923050	12	4,5	грунт	открыта	металл	1	1,1	пластик	существующая	дв	ул. Школьная, 1А, 4, ул. Удэ, 1, 3, 5, 7, 13		
1356	Хановский муниципальный округ Забайкальского края	пгт. Новая Удэ	ул. Ермакова	-	-	56782275	118 275581	БЛ	Администрация Епаровского муниципального округа	7996600511	1027909562781	ООО "Соларек"	7714923050	13	4,5	бетон	открыта	металл	1	1,1	пластик	существующая	дв	ул. Ермакова, 2, 5А, 5Б		
1357	Хановский муниципальный округ Забайкальского края	пгт. Новая Удэ	ул. Ермакова	-	-	56781534	118 271389	БЛ	Администрация Епаровского муниципального округа	7996600511	1027909562781	ООО "Соларек"	7714923050	14	6,5	бетон	открыта	металл	2	1,1	пластик	существующая	дв	ул. Ермакова, 2, 3, 6, 8		
1358	Хановский муниципальный округ Забайкальского края	пгт. Новая Удэ	ул. Ермакова	-	-	56781731	118 269797	БЛ	Администрация Епаровского муниципального округа	7996600511	1027909562781	ООО "Соларек"	7714923050	15	4,5	бетон	открыта	металл	1	1,1	пластик	существующая	дв	ул. Удэбинская, 10, 12, 14, ул. Министральная, 9, 11, 13		
1359	Хановский муниципальный округ Забайкальского края	пгт. Новая Удэ	ул. Строительная	-	-	56780243	118 269689	БЛ	Администрация Епаровского муниципального округа	7996600511	1027909562781	ООО "Соларек"	7714923050	16	5,5	бетон	открыта	металл	2	1,1	пластик	существующая	дв	ул. Строительная, 5, ул. Министральная, 25		
1360	Хановский муниципальный округ Забайкальского края	пгт. Новая Удэ	ул. Бискупская	-	-	5678884	118 266445	БЛ	Администрация Епаровского муниципального округа	7996600511	1027909562781	ООО "Соларек"	7714923050	17	6,5	бетон	открыта	металл	2	1,1	пластик	существующая	дв	ул. Бискупская, 6, 12		

№ п/п	Данные о нахождении мест (площадок) накопления твердых коммунальных отходов								Данные о объектах мест (площадок) накопления твердых коммунальных отходов				Организация ОНП, оказывающая услуги по сбору и транспортированию ТКО				Данные о технических характеристиках мест (площадок) накопления ТКО по ключевым параметрам (ст.24.38)						Контейнеры для несортированных отходов			Статус (существующий/планируемый)	Совместное использование с другими ЗКД	Адреса строений, которые имеют право на контейнерную площадку
	муниципальное образование	населенный пункт	улица	длина	корпус/строение	ширина	длина	организация-правообладатель (фундаментально - БОЛ, индивидуальное предприятие - ИП, физическое лицо - ФЛ)	для БОЛ - Полное наименование организации для ИП - Фамилия, Имя, Отчество; для ФЛ - Фамилия, Имя, Отчество	ИНН	ОГРН	наименование	ИНН	в.ж.р. контейнерной площадки	площадь	тип подстилающей поверхности	вид площадки	материал ограждения	кол-во	экз. (отдельного контейнера)	материал контейнера							
1261	Халарозин муниципальный округ Забайкальского края	пгт Новая Чара	1-ой мкр	-	-	56756016	115-283305	БОЛ	Администрация Екаразово муниципального округа	7506000311	1027500562761	ООО "Смерон"	77145020350	12	4,5	бетон	закрыта	металл	2	1,1	пластик	существующая	да	1-й мкр., 1, 2, 3, 4, 5, 6, 7, 8, 9				
1262	Халарозин муниципальный округ Забайкальского края	пгт Новая Чара	2-ой мкр	-	-	56750511	115-282231	БОЛ	Администрация Екаразово муниципального округа	7506000311	1027500562761	ООО "Смерон"	77145020350	19	4,5	бетон	закрыта	металл	2	1,1	пластик	существующая	да	2-ой мкр., 1, 2, 3, 4, 5, 6, 7, 8, 9, 10, 11				
1263	Халарозин муниципальный округ Забайкальского края	пгт Новая Чара	ул. Молдованова	-	-	56756635	115-281462	БОЛ	ООО "РЭДЦ"	7708503727	1037739673295	ООО "Смерон"	77145020350	20	-	асфальт	открыта	без ограждения	1	1,1	пластик	существующая	да	ул. Молдованова, 17, 19				
1264	Халарозин муниципальный округ Забайкальского края	пгт Новая Чара	ул. Молдованова	-	-	56200013	115-284443	БОЛ	Администрация Екаразово муниципального округа	7506000311	1027500562761	ООО "Смерон"	77145020350	21	9	бетон	закрыта	металл	5	1,1	пластик	существующая	да	ул. Молдованова, 11, 13, 13А, 15				
1265	Халарозин муниципальный округ Забайкальского края	пгт Новая Чара	мкр. Тополев	-	-	56201559	115-283163	БОЛ	Администрация Екаразово муниципального округа	7506000311	1027500562761	ООО "Смерон"	77145020350	22	4,5	бетон	открыта	без ограждения	1	1,1	пластик	существующая	да	мкр. Тополев, 13, 14, 17, 18, 19				
1266	Халарозин муниципальный округ Забайкальского края	пгт Новая Чара	ул. Молдованова	-	-	56756632	115-279164	БОЛ	Администрация Екаразово муниципального округа	7506000311	1027500562761	ООО "Смерон"	77145020350	23	9	бетон	закрыта	металл	4	1,1	пластик	существующая	да	ул. Молдованова, 1, 2, 3				
1267	Халарозин муниципальный округ Забайкальского края	пгт Новая Чара	ул. Магистральная	-	-	56759529	115-275172	БОЛ	Администрация Екаразово муниципального округа	7506000311	1027500562761	ООО "Смерон"	77145020350	24	9	бетон	закрыта	металл	5	1,1	пластик	существующая	да	ул. Магистральная, 16, 26				
1268	Халарозин муниципальный округ Забайкальского края	пгт Новая Чара	ул. Магистральная	-	-	56759355	115-272216	БОЛ	Администрация Екаразово муниципального округа	7506000311	1027500562761	ООО "Смерон"	77145020350	25	9	бетон	закрыта	металл	5	1,1	пластик	существующая	да	ул. Магистральная, 24, 25, 29				
1269	Халарозин муниципальный округ Забайкальского края	пгт Новая Чара	ул. Магистральная	-	-	56756639	115-271622	БОЛ	Администрация Екаразово муниципального округа	7506000311	1027500562761	ООО "Смерон"	77145020350	26	6,5	бетон	закрыта	металл	3	1,1	пластик	существующая	да	ул. Магистральная, 28А, 28Б				
1270	Халарозин муниципальный округ Забайкальского края	пгт Новая Чара	ул. Магистральная	-	-	56756012	115-276665	БОЛ	Администрация Екаразово муниципального округа	7506000311	1027500562761	ООО "Смерон"	77145020350	27	9	бетон	закрыта	металл	5	1,1	пластик	существующая	да	ул. Магистральная, 16А, 20А, 30, 32, 34				
1271	Халарозин муниципальный округ Забайкальского края	пгт Новая Чара	ул. Магистральная	-	-	56759016	115-270274	БОЛ	Администрация Екаразово муниципального округа	7506000311	1027500562761	ООО "Смерон"	77145020350	28	9	бетон	закрыта	металл	5	1,1	пластик	существующая	да	ул. Магистральная, 16, 20, 32, 34, 35				
1272	Халарозин муниципальный округ Забайкальского края	пгт Новая Чара	пр-кт Дружбы Народов	-	-	56759549	115-279416	БОЛ	Администрация Екаразово муниципального округа	7506000311	1027500562761	ООО "Смерон"	77145020350	29	6,5	бетон	закрыта	металл	2	1,1	пластик	существующая	да	пр-кт Дружбы Народов, 3, 5				
1273	Халарозин муниципальный округ Забайкальского края	пгт Новая Чара	ул. Магистральная	-	-	56750231	115-270797	БОЛ	Администрация Екаразово муниципального округа	7506000311	1027500562761	ООО "Смерон"	77145020350	30	4,5	бетон	закрыта	металл	1	1,1	пластик	существующая	да	ул. Магистральная, 5, 5Б, 7, 9				
1274	Халарозин муниципальный округ Забайкальского края	пгт Новая Чара	ул. под проемное кладбище	-	-	56236573	115-405869	БОЛ	Администрация Екаразово муниципального округа	7506000311	1027500562761	ООО "Смерон"	77145020350	31	-	грунт	открыта	без ограждения	1	0,75	металл	существующая	нет	-				
1275	Халарозин муниципальный округ Забайкальского края	пгт Новая Чара	ул. Молдованова	4	-	56200004	115-276554	БОЛ	ООО "РЭДЦ"	7708503727	1037739673295	-	-	32	6,5	асфальт	закрыта	металл	2	1,1	пластик	существующая	нет	-				
1276	Халарозин муниципальный округ Забайкальского края	пгт Новая Чара	ул. Восстания	4	1	56200241	115-281756	БОЛ	ООО "РЭДЦ"	7708503727	1037739673295	-	-	33	-	бетон	открыта	без ограждения	1	1,1	пластик	существующая	нет	-				
1277	Халарозин муниципальный округ Забайкальского края	пгт Новая Чара	ул. Магистральная	22	-	56759506	115-275605	БОЛ	Администрация Екаразово муниципального округа	7506000311	1027500562761	ООО "Смерон"	77145020350	34	4,5	бетон	закрыта	металл	1	1,1	пластик	существующая	нет	-				
1278	Халарозин муниципальный округ Забайкальского края	пгт Новая Чара	ул. Магистральная	22а	-	56756316	115-27321	БОЛ	ООУ Новоцарская СОШ №2	7506000752	1027500562671	ООО "Смерон"	77145020350	35	-	бетон	закрыта	металл	2	1,1	пластик	существующая	нет	-				
1279	Халарозин муниципальный округ Забайкальского края	пгт Новая Чара	ул. Магистральная	23а	-	56759302	115-273965	БОЛ	ООУ "Берека"	7506003471	1027500562662	ООО "Смерон"	77145020350	36	-	бетон	закрыта	металл	2	1,1	пластик	существующая	нет	-				
1280	Халарозин муниципальный округ Забайкальского края	пгт Новая Чара	ул. под гараж мотовозов 1719 кв. 10 пкт	-	-	567502	115-27424	БОЛ	ООО "РЭДЦ"	7708503727	1037739673295	-	-	37	-	бетон	открыта	без ограждения	2	1,1	пластик	существующая	нет	-				

№ п/п	Данные о нахождении мест (площадок) накопления твердых коммунальных отходов								Данные о объектных мест (площадок) накопления твердых коммунальных отходов				Организация ОПД, (казначей) шата услуги по сбору и транспортированию ТКО		Данные о технич. характеристиках мест (площадок) накопления ТКО по коммунальн. отходам						Контейнеры для несортированных отходов			Статус (существующий/планируемый)	Совместное пользование с другими УКД	Адреса строений, которые имеют право на установку контейнерной площадки
	муниципальное образование	наименование пункта	улица	длина	корпус/строение	ширина	длина	организация-правоохранительная организация для ИТ - Фамилия, Имя, Отчество	для БУЛ - Полное наименование организации для ИТ - Фамилия, Имя, Отчество	ИНН	ОГРН	наименование	ИНН	номер контейнерной площадки	площадь	тип подстилающей поверхности	вид площадки	материал ограждения	кол-во	высота (отдельного контейнера)	материал контейнера					
1406	Муниципальный район «Бухаринский район»	г. Бора	мкр. Бора-3	ДЮС 34	-	50 357214	116 434627	БУЛ	Администрация ГП "Бухаринск"	7529010250	1057505008355	ООО "Смерка"	7714922050	6н	15	бетон	открыта	без ограждения	1	1,1	металл	существующая	нд	-		
1407	Муниципальный район «Борзинский район»	г. Бора	мкр. Бора-7	ДЮС 5	-	50 356626	116 437265	БУЛ	Администрация ГП "Борзинское"	7529010250	1057505008355	ООО "Смерка"	7714922050	6н	6	бетон	открыта	без ограждения	5	1,1	металл	существующая	нд	-		
1408	Муниципальный район «Борзинский район»	г. Бора	мкр. Бора-7	ДЮС 7	-	50 356901	116 439792	БУЛ	Администрация ГП "Борзинское"	7529010250	1057505008355	ООО "Смерка"	7714922050	6н	24	бетон	открыта	без ограждения	5	1,1	металл	существующая	нд	-		
1409	Муниципальный район «Бухаринский район»	г. Бора	мкр. Бора-3	ДЮС 13	-	50 356676	116 431325	БУЛ	Администрация ГП "Бухаринск"	7529010250	1057505008355	ООО "Смерка"	7714922050	6н	15	бетон	открыта	без ограждения	3	1,1	металл	существующая	нд	-		
1410	Муниципальный район «Бухаринский район»	г. Бора	мкр. Бора-3	ДЮС 14	-	50 356974	116 431662	БУЛ	Администрация ГП "Бухаринск"	7529010250	1057505008355	ООО "Смерка"	7714922050	6н	15	бетон	открыта	без ограждения	3	1,1	металл	существующая	нд	-		
1411	Муниципальный район «Борзинский район»	г. Бора	мкр. Бора-7	ДЮС 10	-	50 357494	116 439518	БУЛ	Администрация ГП "Борзинское"	7529010250	1057505008355	ООО "Смерка"	7714922050	6н	15	бетон	открыта	без ограждения	5	1,1	металл	существующая	нд	-		
1412	Муниципальный район «Борзинский район»	г. Бора	мкр. Бора-7 (ул. Тестова)	23	-	50 359474	116 519902	БУЛ	Администрация ГП "Борзинское"	7529010250	1057505008355	ООО "Смерка"	7714922050	6н	15	бетон	открыта	без ограждения	5	1,1	металл	существующая	нд	-		
1413	Муниципальный район «Бухаринский район»	г. Бора	пер. Проездный	1	-	50 376209	116 523069	БУЛ	Администрация ГП "Бухаринск"	7529010250	1057505008355	ООО "Смерка"	7714922050	6н	15	бетон	закрыта	металл	3	1,1	металл	существующая	нд	-		
1414	Муниципальный район «Бухаринский район»	г. Бора	ул. Богдана Заменицкого	4	-	50 366625	116 520072	БУЛ	Администрация ГП "Бухаринск"	7529010250	1057505008355	ООО "Смерка"	7714922050	6н	24	бетон	закрыта	металл	5	1,1	металл	существующая	нд	-		
1415	Муниципальный район «Борзинский район»	г. Бора	ул. Богдаа Заменицкого	1	-	50 366692	116 517788	БУЛ	Администрация ГП "Борзинское"	7529010250	1057505008355	ООО "Смерка"	7714922050	6н	24	бетон	закрыта	металл	5	1,1	металл	существующая	нд	-		
1416	Муниципальный район «Борзинский район»	г. Бора	ул. Богдаа Заменицкого	5	-	50 367853	116 519261	БУЛ	Администрация ГП "Борзинское"	7529010250	1057505008355	ООО "Смерка"	7714922050	6н	24	бетон	закрыта	металл	5	1,1	металл	существующая	нд	-		
1417	Муниципальный район «Бухаринский район»	г. Бора	ул. Богдана Заменицкого	11	-	50 366642	116 531426	БУЛ	Администрация ГП "Бухаринск"	7529010250	1057505008355	ООО "Смерка"	7714922050	6н	15	бетон	закрыта	металл	3	1,1	металл	существующая	нд	-		
1418	Муниципальный район «Бухаринский район»	г. Бора	ул. Богдана Заменицкого	12	-	50 366876	116 533016	БУЛ	Администрация ГП "Бухаринск"	7529010250	1057505008355	ООО "Смерка"	7714922050	6н	6	бетон	открыта	без ограждения	1	1,1	металл	существующая	нд	-		
1419	Муниципальный район «Борзинский район»	г. Бора	ул. Пушьева	45	-	50 369155	116 546122	БУЛ	Администрация ГП "Борзинское"	7529010250	1057505008355	ООО "Смерка"	7714922050	6н	15	бетон	закрыта	металл	5	1,1	металл	существующая	нд	-		
1420	Муниципальный район «Борзинский район»	г. Бора	ул. Пушьева	51	-	50 369255	116 547991	БУЛ	Администрация ГП "Борзинское"	7529010250	1057505008355	ООО "Смерка"	7714922050	6н	24	бетон	закрыта	металл	5	1,1	металл	существующая	нд	-		
1421	Муниципальный район «Бухаринский район»	г. Бора	ул. Дзакристов	29	-	50 362418	116 539056	БУЛ	Администрация ГП "Бухаринск"	7529010250	1057505008355	ООО "Смерка"	7714922050	6н	15	бетон	закрыта	металл	3	1,1	металл	существующая	нд	-		
1422	Муниципальный район «Бухаринский район»	г. Бора	ул. Дерягозина	43а	-	50 379116	116 51275	БУЛ	Администрация ГП "Бухаринск"	7529010250	1057505008355	ООО "Смерка"	7714922050	6н	24	бетон	закрыта	металл	5	1,1	металл	существующая	нд	-		
1423	Муниципальный район «Борзинский район»	г. Бора	ул. Дзягозина	44	-	50 376945	116 511963	БУЛ	Администрация ГП "Борзинское"	7529010250	1057505008355	ООО "Смерка"	7714922050	6н	24	бетон	закрыта	металл	5	1,1	металл	существующая	нд	-		
1424	Муниципальный район «Борзинский район»	г. Бора	ул. Дзягозина	7,9	-	50 365695	116 506147	БУЛ	Администрация ГП "Борзинское"	7529010250	1057505008355	ООО "Смерка"	7714922050	6н	15	бетон	закрыта	металл	5	1,1	металл	существующая	нд	-		
1425	Муниципальный район «Бухаринский район»	г. Бора	ул. Железнодорожная	42	-	50 360225	116 520323	БУЛ	ООО "РЖД"	7708503727	1037739672655	ООО "Смерка"	7714922050	6н	8	бетон	открыта	металл	2	1,1	пластик	существующая	нд	-		
1426	Муниципальный район «Бухаринский район»	г. Бора	ул. Карла Маркса	56	-	50 361735	116 532762	БУЛ	Администрация ГП "Бухаринск"	7529010250	1057505008355	ООО "Смерка"	7714922050	6н	24	бетон	закрыта	металл	5	1,1	металл	существующая	нд	-		
1427	Муниципальный район «Борзинский район»	г. Бора	ул. Ермака	63	-	50 365664	116 509946	БУЛ	Администрация ГП "Борзинское"	7529010250	1057505008355	ООО "Смерка"	7714922050	6н	24	бетон	закрыта	металл	5	1,1	металл	существующая	нд	-		
1428	Муниципальный район «Борзинский район»	г. Бора	ул. Льва	7	-	50 369899	116 519839	БУЛ	Администрация ГП "Борзинское"	7529010250	1057505008355	ООО "Смерка"	7714922050	6н	15	бетон	закрыта	металл	5	1,1	металл	существующая	нд	-		
1429	Муниципальный район «Бухаринский район»	г. Бора	ул. Льва	14	-	50 364723	116 529587	БУЛ	Администрация ГП "Бухаринск"	7529010250	1057505008355	ООО "Смерка"	7714922050	6н	24	бетон	закрыта	металл	5	1,1	металл	существующая	нд	-		
1430	Муниципальный район «Бухаринский район»	г. Бора	ул. Льва	55	-	50 369602	116 511125	БУЛ	Администрация ГП "Бухаринск"	7529010250	1057505008355	ООО "Смерка"	7714922050	6н	24	бетон	закрыта	металл	5	1,1	металл	существующая	нд	-		
1431	Муниципальный район «Борзинский район»	г. Бора	ул. Льва	63	-	50 368203	116 514529	БУЛ	Администрация ГП "Борзинское"	7529010250	1057505008355	ООО "Смерка"	7714922050	6н	24	бетон	закрыта	металл	5	1,1	металл	существующая	нд	-		
1432	Муниципальный район «Борзинский район»	г. Бора	ул. Льва	98	-	50 364216	116 519968	БУЛ	Администрация ГП "Борзинское"	7529010250	1057505008355	ООО "Смерка"	7714922050	6н	15	бетон	закрыта	металл	5	1,1	металл	существующая	нд	-		

№ п/п	Данные о нахождении мест (площадок) накопления твердых коммунальных отходов								Данные о объектных местах (площадках) накопления твердых коммунальных отходов				Организация ОНП, (казначей) шпал уполн по сбору и транспортированию ТКО		Данные о технич. характеристиках мест (площадок) накопления твердых коммунальных отходов						Контейнеры для несортированных отходов			Статус (существующий/планируемый)	Совместное пользование с другими УКД	Адреса строений, которые имеют право на использование площадок
	муниципальное образование	наименование пункта	улица	длина	ширина	ширина	длина	организация-правообладатель (ф.и.о. и наименование организации для ИП - Фамилия, Имя, Отчество) и/или индивидуальный предприниматель - ИП, физическое лицо - Ф.И.О.	для БУЛ - Полное наименование организации для ИП - Фамилия, Имя, Отчество	ИПЕН	ОСРН	наименование	ИПЕН	в.кв.р. контейнерной площадки	площадь	тип подстилающей поверхности	вид площадки	материал ограждения	кол-во	емкость (отдельного контейнера)	материал контейнера					
1433	Муниципальный район «Бухаринский район»	г. Бора	ул. Дзю	17	-	50 366033	116 523932	БУЛ	Администрация ГП "Бухаринск"	7529010250	1057505008355	ООО "Смерка"	7714922050	6н	15	бетон	закрыта	металл	3	1,1	металл	существующая	нд	-		
1434	Муниципальный район «Боранозинский район»	г. Бора	ул. Ленино	47	-	50 369912	116 524949	БУЛ	Администрация ГП "Боранозинск"	7529010250	1057505008355	ООО "Смерка"	7714922050	6н	15	бетон	закрыта	металл	3	1,1	металл	существующая	нд	-		
1435	Муниципальный район «Боранозинский район»	г. Бора	ул. Ленино	7	-	50 369469	116 525139	БУЛ	Администрация ГП "Боранозинск"	7529010250	1057505008355	ООО "Смерка"	7714922050	6н	24	бетон	закрыта	металл	5	1,1	металл	существующая	нд	-		
1436	Муниципальный район «Бухаринский район»	г. Бора	ул. Ленино	2	-	50 366227	116 523876	БУЛ	Администрация ГП "Бухаринск"	7529010250	1057505008355	ООО "Смерка"	7714922050	6н	6	бетон	открыта	без ограждения	1	1,1	металл	существующая	нд	-		
1437	Муниципальный район «Бухаринский район»	г. Бора	ул. Ленино	24	-	50 36634	116 523936	БУЛ	Администрация ГП "Бухаринск"	7529010250	1057505008355	ООО "Смерка"	7714922050	6н	6	бетон	открыта	без ограждения	1	1,1	металл	существующая	нд	-		
1439	Муниципальный район «Боранозинский район»	г. Бора	ул. Ленино	29	-	50 36949	116 529921	БУЛ	Администрация ГП "Боранозинск"	7529010250	1057505008355	ООО "Смерка"	7714922050	6н	6	бетон	открыта	без ограждения	1	1,1	металл	существующая	нд	-		
1439	Муниципальный район «Боранозинский район»	г. Бора	ул. Ленино	63	-	50 369397	116 521914	БУЛ	Администрация ГП "Боранозинск"	7529010250	1057505008355	ООО "Смерка"	7714922050	6н	24	бетон	закрыта	металл	5	1,1	металл	существующая	нд	-		
1440	Муниципальный район «Бухаринский район»	г. Бора	ул. Ленино	62	-	50 366461	116 521562	БУЛ	Администрация ГП "Бухаринск"	7529010250	1057505008355	ООО "Смерка"	7714922050	6н	15	бетон	закрыта	металл	3	1,1	металл	существующая	нд	-		
1441	Муниципальный район «Бухаринский район»	г. Бора	ул. Демосова	4	-	50 36269	116 523276	БУЛ	Администрация ГП "Бухаринск"	7529010250	1057505008355	ООО "Смерка"	7714922050	6н	15	бетон	закрыта	металл	3	1,1	металл	существующая	нд	-		
1442	Муниципальный район «Боранозинский район»	г. Бора	ул. Ибагуева	24а	-	50 369336	116 525235	БУЛ	Администрация ГП "Боранозинск"	7529010250	1057505008355	ООО "Смерка"	7714922050	6н	24	бетон	закрыта	металл	5	1,1	металл	существующая	нд	-		
1443	Муниципальный район «Боранозинский район»	г. Бора	ул. Мегельши	30	-	50 369191	116 52618	БУЛ	Администрация ГП "Боранозинск"	7529010250	1057505008355	ООО "Смерка"	7714922050	6н	15	бетон	закрыта	металл	3	1,1	металл	существующая	нд	-		
1444	Муниципальный район «Бухаринский район»	г. Бора	ул. Партизанов	102	-	50 369215	116 546185	БУЛ	Администрация ГП "Бухаринск"	7529010250	1057505008355	ООО "Смерка"	7714922050	6н	15	бетон	закрыта	металл	3	1,1	металл	существующая	нд	-		
1445	Муниципальный район «Бухаринский район»	г. Бора	ул. Победы	34	-	50 376485	116 515166	БУЛ	Администрация ГП "Бухаринск"	7529010250	1057505008355	ООО "Смерка"	7714922050	6н	24	бетон	закрыта	металл	5	1,1	металл	существующая	нд	-		
1446	Муниципальный район «Боранозинский район»	г. Бора	ул. Писковы	18, 20	-	50 36942	116 529431	БУЛ	Администрация ГП "Боранозинск"	7529010250	1057505008355	ООО "Смерка"	7714922050	6н	6	бетон	открыта	без ограждения	1	1,1	металл	существующая	нд	-		
1447	Муниципальный район «Боранозинский район»	г. Бора	ул. Прокляшенная	11	-	50 369992	116 509973	БУЛ	Администрация ГП "Боранозинск"	7529010250	1057505008355	ООО "Смерка"	7714922050	6н	15	бетон	закрыта	металл	3	1,1	металл	существующая	нд	-		
1448	Муниципальный район «Бухаринский район»	г. Бора	ул. Промышленная	3	-	50 367635	116 526767	БУЛ	ФГБУ "ЦРБ" Минобороны России	772914745	1027700420859	-	-	6н	-	бетон	закрыта	металл	1	-	-	существующая	нд	-		
1449	Муниципальный район «Бухаринский район»	г. Бора	ул. Пушкина	2	-	50 36602	116 520992	БУЛ	Администрация ГП "Бухаринск"	7529010250	1057505008355	ООО "Смерка"	7714922050	6н	15	бетон	закрыта	металл	3	1,1	металл	существующая	нд	-		
1450	Муниципальный район «Боранозинский район»	г. Бора	ул. Пушкина	5	-	50 369196	116 522135	БУЛ	Администрация ГП "Боранозинск"	7529010250	1057505008355	ООО "Смерка"	7714922050	6н	15	бетон	закрыта	металл	3	1,1	металл	существующая	нд	-		
1451	Муниципальный район «Боранозинский район»	г. Бора	ул. Саватеев	2, 4	-	50 369398	116 525982	БУЛ	Администрация ГП "Боранозинск"	7529010250	1057505008355	ООО "Смерка"	7714922050	6н	15	бетон	закрыта	металл	3	1,1	металл	существующая	нд	-		
1452	Муниципальный район «Бухаринский район»	г. Бора	ул. Саватеев	15	-	50 366169	116 523276	БУЛ	Администрация ГП "Бухаринск"	7529010250	1057505008355	ООО "Смерка"	7714922050	6н	6	бетон	открыта	без ограждения	1	1,1	металл	существующая	нд	-		
1453	Муниципальный район «Бухаринский район»	г. Бора	ул. Саватеев	53	-	50 369281	116 534426	БУЛ	Администрация ГП "Бухаринск"	7529010250	1057505008355	ООО "Смерка"	7714922050	6н	15	бетон	закрыта	металл	3	1,1	металл	существующая	нд	-		
1454	Муниципальный район «Боранозинский район»	г. Бора	ул. Саватеев	82	-	50 36960	116 527098	БУЛ	Администрация ГП "Боранозинск"	7529010250	1057505008355	ООО "Смерка"	7714922050	6н	24	бетон	закрыта	металл	5	1,1	металл	существующая	нд	-		
1455	Муниципальный район «Боранозинский район»	г. Бора	ул. Свирская	28	-	50 369345	116 50512	БУЛ	Администрация ГП "Боранозинск"	7529010250	1057505008355	ООО "Смерка"	7714922050	6н	15	бетон	закрыта	металл	3	1,1	металл	существующая	нд	-		
1456	Муниципальный район «Бухаринский район»	г. Бора	ул. Смирнов	49	-	50 367141	116 545161	БУЛ	Администрация ГП "Бухаринск"	7529010250	1057505008355	ООО "Смерка"	7714922050	6н	15	бетон	закрыта	металл	3	1,1	металл	существующая	нд	-		
1457	Муниципальный район «Бухаринский район»	г. Бора	ул. Советская	50	-	50 369406	116 533025	БУЛ	Администрация ГП "Бухаринск"	7529010250	1057505008355	ООО "Смерка"	7714922050	6н	24	бетон	закрыта	металл	5	1,1	металл	существующая	нд	-		
1459	Муниципальный район «Боранозинский район»	г. Бора	ул. Стерляев	30	-	50 369163	116 529773	БУЛ	Администрация ГП "Боранозинск"	7529010250	1057505008355	ООО "Смерка"	7714922050	6н	24	бетон	закрыта	металл	5	1,1	металл	существующая	нд	-		
1459	Муниципальный район «Боранозинский район»	г. Бора	ул. Чайковский	2	-	50 369923	116 521912	БУЛ	Администрация ГП "Боранозинск"	7529010250	1057505008355	ООО "Смерка"	7714922050	6н	15	бетон	закрыта	металл	3	1,1	металл	существующая	нд	-		

№ п/п	Данные о нахождении мест (площадок) накопления твердых коммунальных отходов								Данные о объектах мест (площадок) накопления твердых коммунальных отходов				Организация ОПД, (казначейская услуга по сбору и транспортированию ТКО)		Данные о технических характеристиках мест (площадок) накопления ТКО по ключевым параметрам (ОТДЖ)						Контейнеры для несортированных отходов			Статус (существующий/планируемый)	Совместное использование с другими ЭЗД	Адреса строений, которые являются площадками контейнерной площадки
	муниципальное образование	населенный пункт	улица	д/а	корпус/строение	широта	долгота	организация-правообладатель (фундаментально - БУЛ, муниципальный представительный орган, физическое лицо - Ф.И.О.)	для БУЛ - Полное наименование организации для ИП - Фамилия, Имя, Отчество; для Ф.И.О. - Фамилия, Имя, Отчество	ИНН	ОГРН	наименование	ИНН	номер контейнерной площадки	площадь	тип подстилающей поверхности	вид площадки	материал ограждения	кол-во	емкость (отдельного контейнера)	материал контейнера					
1460	Муниципальный район «Бухаринский район»	г. Бора	ул. Чаковского	3,а	-	50.33663	116.530551	БУЛ	Администрация ГП "Бухаринск"	7529010250	1057505008355	ООО "Соларек"	7714922050	6н	24	бетон	закрыта	металл	5	1,1	металл	существующая	нд	-		
1461	Муниципальный район «Боранозинский район»	г. Бора	ул. Чехова	5в	-	50.34047	116.537463	БУЛ	Администрация ГП "Боранозинск"	7529010250	1057505008355	ООО "Соларек"	7714922050	6н	24	бетон	открыта	металл	5	1,1	металл	существующая	нд	-		
1462	Муниципальный район «Боранозинский район»	г. Бора	ул. Шакутдинова	1	-	50.34052	116.53323	БУЛ	Администрация ГП "Боранозинск"	7529010250	1057505008355	ООО "Соларек"	7714922050	6н	15	бетон	открыта	металл	5	1,1	металл	существующая	нд	-		
1463	Муниципальный район «Бухаринский район»	г. Бора, рд. 3-й Т-гор	ул. Заречная	3	-	50.435119	116.465023	БУЛ	Администрация ГП "Бухаринск"	7529010250	1057505008355	ООО "Соларек"	7714922050	6н	15	бетон	закрыта	металл	3	1,1	металл	существующая	нд	-		
1464	Муниципальный район «Бухаринский район»	г. Бора, рд. 3-й Т-гор	ул. Молодежная	5	-	50.436433	116.467165	БУЛ	Администрация ГП "Бухаринск"	7529010250	1057505008355	ООО "Соларек"	7714922050	6н	15	бетон	закрыта	металл	3	1,1	металл	существующая	нд	-		
1465	Муниципальный район «Боранозинский район»	пгт. Шаркская Гора	2-й кв.	10, 11	-	50.548255	116.335968	БУЛ	Администрация ГП "Шаркское городское"	7529010115	1057505008906	ООО "Соларек"	7714922050	1	10,00	бетон	открыта (без крыши)	п-э/фш-л	2	1,1	металл	существующая	нд	-		
1466	Муниципальный район «Боранозинский район»	пгт. Шаркская Гора	2-й кв.	8, 9	-	50.548097	116.334488	БУЛ	Администрация ГП "Шаркское городское"	7529010115	1057505008906	ООО "Соларек"	7714922050	16	10,00	бетон	открыта (без крыши)	п-э/фш-л	2	1,1	металл	существующая	нд	-		
1467	Муниципальный район «Бухаринский район»	пгт. Шаркская Гора	2-й мкр	6, 7	-	50.546472	116.334576	БУЛ	Администрация ГП "Шаркское городское"	7529010115	1057505008906	ООО "Соларек"	7714922050	17	10,00	бетон	закрыта (без крыши)	профлист	2	1,1	металл	существующая	нд	-		
1468	Муниципальный район «Бухаринский район»	пгт. Шаркская Гора	2-й мкр	1, 3	-	50.544737	116.33332	БУЛ	Администрация ГП "Шаркское городское"	7529010115	1057505008906	ООО "Соларек"	7714922050	100	10,00	бетон	закрыта (без крыши)	профлист	4	1,1	металл	существующая	нд	-		
1469	Муниципальный район «Боранозинский район»	пгт. Шаркская Гора	2-й кв. -ул. Хатункина	12, 13, 5	-	50.548096	116.335485	БУЛ	Администрация ГП "Шаркское городское"	7529010115	1057505008906	ООО "Соларек"	7714922050	15	10,00	бетон	открыта (без крыши)	п-э/фш-л	2	1,1	металл	существующая	нд	-		
1470	Муниципальный район «Боранозинский район»	пгт. Шаркская Гора	мкр. Солыбай Строительный Дворикозогул Батыше Садовое Кольцо	3, 4, 5, 6, 15	-	50.528922	116.309689	БУЛ	Администрация ГП "Шаркское городское"	7529010115	1057505008906	ООО "Соларек"	7714922050	22	10,00	бетон	открыта (без крыши)	п-э/фш-л	2	1,1	металл	существующая	нд	-		
1471	Муниципальный район «Боранозинский район»	пгт. Шаркская Гора	ул. 1-й Майдан Батыше Садовое Кольцо Дворикозогул	8, 11, 12, 13, 3	-	50.528932	116.309595	БУЛ	Администрация ГП "Шаркское городское"	7529010115	1057505008906	ООО "Соларек"	7714922050	2	10,00	бетон	открыта (без крыши)	п-э/фш-л	2	1,1	металл	существующая	нд	-		
1472	Муниципальный район «Бухаринский район»	пгт. Шаркская Гора	ул. Большое Садовое Кольцо Дворикозогул Малое Садовое Кольцо	15, 20, 22/21, 6	-	50.526932	116.308805	БУЛ	Администрация ГП "Шаркское городское"	7529010115	1057505008906	ООО "Соларек"	7714922050	14	10,00	бетон	закрыта (без крыши)	профлист	2	1,1	металл	существующая	нд	-		
1473	Муниципальный район «Бухаринский район»	пгт. Шаркская Гора	ул. Горизогул Учанина	14, 16, 19/10	-	50.541257	116.340361	БУЛ	Администрация ГП "Шаркское городское"	7529010115	1057505008906	ООО "Соларек"	7714922050	4	10,00	бетон	закрыта (без крыши)	профлист	2	1,1	металл	существующая	нд	-		
1474	Муниципальный район «Бухаринский район»	пгт. Шаркская Гора	ул. Горизогул Учанина	21, 23, 25/1, 3	-	50.541267	116.339465	БУЛ	Администрация ГП "Шаркское городское"	7529010115	1057505008906	ООО "Соларек"	7714922050	10	10,00	бетон	закрыта (без крыши)	профлист	2	1,1	металл	существующая	нд	-		
1475	Муниципальный район «Боранозинский район»	пгт. Шаркская Гора	ул. Горизогул Учанина/ул. Центральная	13, 15, 17/6, 9, 7	-	50.54097	116.340739	БУЛ	Администрация ГП "Шаркское городское"	7529010115	1057505008906	ООО "Соларек"	7714922050	11	10,00	бетон	открыта (без крыши)	п-э/фш-л	2	1,1	металл	существующая	нд	-		
1476	Муниципальный район «Боранозинский район»	пгт. Шаркская Гора	ул. Дворикозогул Севастий Строитель	10, 1	-	50.529726	116.309595	БУЛ	Администрация ГП "Шаркское городское"	7529010115	1057505008906	ООО "Соларек"	7714922050	29	10,00	бетон	открыта (без крыши)	п-э/фш-л	2	1,1	металл	существующая	нд	-		
1477	Муниципальный район «Бухаринский район»	пгт. Шаркская Гора	ул. Дворикозогул 1 Май	5, 5а/10	-	50.526014	116.309672	БУЛ	Администрация ГП "Шаркское городское"	7529010115	1057505008906	ООО "Соларек"	7714922050	22	10,00	бетон	закрыта (без крыши)	профлист	4	1,1	металл	существующая	нд	-		
1478	Муниципальный район «Бухаринский район»	пгт. Шаркская Гора	ул. Дворикозогул Батыше Садовое Кольцо Малое Садовое Кольцо ул. 1 Май	17/10, 12, 14, 16/10, 2	-	50.526417	116.309557	БУЛ	Администрация ГП "Шаркское городское"	7529010115	1057505008906	ООО "Соларек"	7714922050	100	10,00	бетон	закрыта (без крыши)	профлист	4	1,1	металл	существующая	нд	-		
1479	Муниципальный район «Бухаринский район»	пгт. Шаркская Гора	ул. Кашинина	1, 3	-	50.545012	116.336057	БУЛ	Администрация ГП "Шаркское городское"	7529010115	1057505008906	ООО "Соларек"	7714922050	12	10,00	бетон	закрыта (без крыши)	профлист	2	1,1	металл	существующая	нд	-		
1480	Муниципальный район «Боранозинский район»	пгт. Шаркская Гора	ул. Лениноул Теризогул Октябрьская	17, 19, 21/3, 7	-	50.523719	116.337	БУЛ	Администрация ГП "Шаркское городское"	7529010115	1057505008906	ООО "Соларек"	7714922050	7	10,00	бетон	открыта (без крыши)	п-э/фш-л	2	1,1	металл	существующая	нд	-		
1481	Муниципальный район «Боранозинский район»	пгт. Шаркская Гора	ул. Оспановул Лениноул Октябрьская	3, 3, 5, 5, 7, 9/10	-	50.524641	116.339981	БУЛ	Администрация ГП "Шаркское городское"	7529010115	1057505008906	ООО "Соларек"	7714922050	5	10,00	бетон	открыта (без крыши)	п-э/фш-л	2	1,1	металл	существующая	нд	-		
1482	Муниципальный район «Бухаринский район»	пгт. Шаркская Гора	ул. Поповул Октябрьская ул. Ленина	4, 6, 4, 3а, 6/3, 5	-	50.523153	116.315273	БУЛ	Администрация ГП "Шаркское городское"	7529010115	1057505008906	ООО "Соларек"	7714922050	13	10,00	бетон	закрыта (без крыши)	профлист	2	1,1	металл	существующая	нд	-		
1483	Муниципальный район «Бухаринский район»	пгт. Шаркская Гора	ул. Теризогул	13, 116, 13а, 15, 17	-	50.537636	116.340342	БУЛ	Администрация ГП "Шаркское городское"	7529010115	1057505008906	ООО "Соларек"	7714922050	3	10,00	бетон	закрыта (без крыши)	профлист	2	1,1	металл	существующая	нд	-		
1484	Муниципальный район «Боранозинский район»	пгт. Шаркская Гора	ул. Теризогул	22, 24, 26	-	50.539057	116.3403	БУЛ	Администрация ГП "Шаркское городское"	7529010115	1057505008906	ООО "Соларек"	7714922050	2	10,00	бетон	открыта (без крыши)	п-э/фш-л	2	1,1	металл	существующая	нд	-		
1485	Муниципальный район «Боранозинский район»	пгт. Шаркская Гора	ул. Теризогул	18, 19, 20, 14, 22	-	50.539414	116.341351	БУЛ	Администрация ГП "Шаркское городское"	7529010115	1057505008906	ООО "Соларек"	7714922050	21	10,00	бетон	открыта (без крыши)	п-э/фш-л	2	1,1	металл	существующая	нд	-		

№ п/п	Данные о нахождении мест (площадок) накопления твердых коммунальных отходов								Данные о объектах мест (площадок) накопления твердых коммунальных отходов				Организация ОПД, оказывающая услуги по сбору и транспортированию ТКО		Данные о технических характеристиках мест (площадок) накопления твердых коммунальных отходов						Контейнеры для несортированных отходов		Статус (существующий/планируемый)	Совместное пользование с другими УКД	Адреса строений, которые являются площадками контейнерной площадки
	муниципальное образование	населенный пункт	улица	длина	корпус/строение	ширина	длина	организация-правообладатель (ФУНД) или же лицо - Б.Л. индивидуальный предприниматель, ИП, физическое лицо - Ф.Л.	для Б.Л. - Полное наименование организации для ИП - Фамилия, Имя, Отчество для Ф.Л. - Фамилия, Имя, Отчество	ИНН	ОГРН	наименование	ИНН	номер контейнерной площадки	площадь	тип подстилающей поверхности	вид площадки	материал ограждения	кол-во	экз. (отдельного контейнера)	материал контейнера				
1486	Муниципальный район «Буденновский район»	пгт Шарловка Гора	ул Торговаул Шарловка	36/1а, 2, 3а, 5	-	50540039	116334875	Б.Л.	Администрация ГП "Шарловгорск"	7529010115	1057505003000	ООО "Соларек"	7714922050	3	10,00	бетон	закрыта (без крыши)	профлист	2	1,1	металл	существующая	нд	-	
1497	Муниципальный район «Борзномисский район»	пгт Шарловка Гора	ул Учинный Торговаул Центральная	4, 4а, 2/ 24, 26, 29, 30/3	-	50539922	116339982	Б.Л.	Администрация ГП "Шарловгорск"	7529010115	1057505009000	ООО "Соларек"	7714922050	12	10,00	бетон	открыта (без крыши)	профлист	2	1,1	металл	существующая	нд	-	
1498	Муниципальный район «Борзномисский район»	пгт Шарловка Гора	ул Шарловка	4, 6, 8, 1, 2	-	50540444	116333743	Б.Л.	Администрация ГП "Шарловгорск"	7529010115	1057505009000	ООО "Соларек"	7714922050	6	10,00	бетон	открыта (без крыши)	профлист	2	1,1	металл	существующая	нд	-	
1489	Муниципальный район «Буденновский район»	пгт Шарловка Гора	ул Б.Копыловаул 1 Мая	1, 3/1б	-	50529137	116304413	Б.Л.	Администрация ГП "Шарловгорск"	7529010115	1057505003000	ООО "Соларек"	7714922050	19	10,00	бетон	закрыта (без крыши)	профлист	2	1,1	металл	существующая	нд	-	
1490	Муниципальный район «Г.Андреевский район»	с Гашиурский завод	ул Рабочая	-	-	51554745	116350736	Б.Л.	Администрация СП "Г.Андреевский"	7504001990	1057513016166	ООО "Соларек"	7714922050	6н	20 кв м	бетон	закрыта	металл	Бк мешковой сбор	-	-	существующая	нд	-	
1491	Муниципальный район «Гашиурский завод»	с Гашиурский завод	ул Октябрьская	-	-	5153269	11634906	Б.Л.	Администрация СП "Гашиурский завод"	7504001990	1057511016166	ООО "Соларек"	7714922050	6н	20 кв м	бетон	открыта	металл	Бк мешковой сбор	-	-	существующая	нд	-	
1492	Муниципальный район «Гашиурский завод»	с Гашиурский завод	ул Пестельева	-	-	5154984	116349043	Б.Л.	Администрация СП "Гашиурский завод"	7504001990	1057511016166	ООО "Соларек"	7714922050	6н	20 кв м	бетон	открыта	металл	Бк мешковой сбор	-	-	существующая	нд	-	
1493	Муниципальный район «Г.Андреевский район»	с Гашиурский завод	ул Богдатовка	-	-	5153947	116352526	Б.Л.	Администрация СП "Г.Андреевский"	7504001990	1057513016166	ООО "Соларек"	7714922050	6н	20 кв м	бетон	закрыта	металл	Бк мешковой сбор	-	-	существующая	нд	-	
1494	Муниципальный район «Г.Андреевский район»	с Гашиурский завод	ул Фабричная	-	-	51554306	116335643	Б.Л.	Администрация СП "Г.Андреевский"	7504001990	1057513016166	ООО "Соларек"	7714922050	6н	20 кв м	бетон	закрыта	металл	Бк мешковой сбор	-	-	существующая	нд	-	
1495	Муниципальный район «Гашиурский завод»	с Гашиурский завод	ул Чкаловская	-	-	5153999	116331517	Б.Л.	Администрация СП "Гашиурский завод"	7504001990	1057511016166	ООО "Соларек"	7714922050	6н	20 кв м	бетон	открыта	металл	Бк мешковой сбор	-	-	существующая	нд	-	
1496	Муниципальный район «Гашиурский завод»	с Гашиурский завод	ул Жуковская	-	-	5154677	116339943	Б.Л.	Администрация СП "Гашиурский завод"	7504001990	1057511016166	ООО "Соларек"	7714922050	6н	20 кв м	бетон	открыта	металл	Бк мешковой сбор	-	-	существующая	нд	-	
1497	Муниципальный район «Г.Андреевский район»	с Гашиурский завод	ул Браноармейская	-	-	51547151	116325639	Б.Л.	Администрация СП "Г.Андреевский"	7504001990	1057513016166	ООО "Соларек"	7714922050	6н	20 кв м	бетон	закрыта	металл	Бк мешковой сбор	-	-	существующая	нд	-	
1498	Муниципальный район «Г.Андреевский район»	с Шарока	ул Строительная	4а	-	51569702	116392241	Б.Л.	Администрация сельского поселения "Новошироковское"	7504002349	1057513016340	ООО "Соларек"	7714922050	1	-	бетон	открыта	металл	2	0,75	металл	существующая	нет	с Шарока ул Строительная и ул Натсвая	
1499	Муниципальный район «Гашиурский завод»	с Шарока	ул Гагарина	6	-	5159991	116392017	Б.Л.	АО "Ново-Шароковская рудник"	7504001084	1027909744204	-	-	2	-	п.у.н.	открыта	металл	2	0,75	металл	существующая	да	с Шарока ул Гагарина	
1500	Муниципальный район «Гашиурский завод»	пгт Новошироковское	ул Дачная	129	-	5157943	116359143	Б.Л.	Администрация СП "Новошироковское"	7504003949	1057511016540	ООО "Соларек"	7714922050	3	-	п.у.н.	открыта	без ограждения	1	0,75	металл	существующая	да	п Новошироковское, д. 19 и прилегающие дачи	
1501	Муниципальный район «Г.Андреевский район»	пгт Новошироковское	ул Весенняя	7, 1	-	51579253	116352454	Б.Л.	Администрация СП "Новошироковское"	7504002349	1057513016340	ООО "Соларек"	7714922050	4	6	бетон	закрыта	металл	2	0,75	металл	существующая	нет	ул Весенняя	
1502	Муниципальный район «Г.Андреевский район»	пгт Новошироковское	ул Весенняя	3, 1а	-	51578336	116350639	Б.Л.	Администрация СП "Новошироковское"	7504002349	1057513016340	ООО "Соларек"	7714922050	5	9	бетон	закрыта	металл	2	0,75	металл	существующая	нет	ул Весенняя	
1503	Муниципальный район «Гашиурский завод»	пгт Новошироковское	-	4а	-	51576549	116349654	Б.Л.	Администрация СП "Новошироковское"	7504003949	1057511016540	ООО "Соларек"	7714922050	6	5	бетон	открыта	металл	3	0,75	металл	существующая	да	п Новошироковское, д. 3/4	
1504	Муниципальный район «Гашиурский завод»	пгт Новошироковское	-	5а	-	51576512	116347432	Б.Л.	Администрация СП "Новошироковское"	7504003949	1057511016540	ООО "Соларек"	7714922050	7	6	бетон	открыта	металл	2	0,75	металл	существующая	да	п Новошироковское, д. 3	
1505	Муниципальный район «Г.Андреевский район»	пгт Новошироковское	-	3а	-	51579304	116344376	Б.Л.	Администрация СП "Новошироковское"	7504002349	1057513016340	ООО "Соларек"	7714922050	8	5	бетон	закрыта	металл	3	0,75	металл	существующая	да	п Новошироковское, д. 1/2	
1506	Муниципальный район «Г.Андреевский район»	пгт Новошироковское	-	7а	-	51579255	11634522	Б.Л.	Администрация СП "Новошироковское"	7504002349	1057513016340	ООО "Соларек"	7714922050	9	15	бетон	закрыта	металл	3	0,75	металл	существующая	да	п Новошироковское, д. 6/7, 10	
1507	Муниципальный район «Гашиурский завод»	пгт Новошироковское	-	33а	-	51573699	116344418	Б.Л.	Администрация СП "Новошироковское"	7504003949	1057511016540	ООО "Соларек"	7714922050	10	7	бетон	открыта	металл	3	0,75	металл	существующая	нет	п Новошироковское, д. 4/1, 11, 35	
1508	Муниципальный район «Гашиурский завод»	пгт Новошироковское	-	32а	-	5157406	116344483	Б.Л.	Администрация СП "Новошироковское"	7504003949	1057511016540	ООО "Соларек"	7714922050	11	5	бетон	открыта	без ограждения	2	0,75	металл	существующая	нет	-	
1509	Муниципальный район «Г.Андреевский район»	пгт Новошироковское	-	11а	-	51572407	116345231	Б.Л.	Администрация СП "Новошироковское"	7504002349	1057513016340	ООО "Соларек"	7714922050	12	16	бетон	закрыта	металл	3	0,75	металл	существующая	да	п Новошироковское, д. 11, 12, 13	
1510	Муниципальный район «Г.Андреевский район»	пгт Новошироковское	-	10а	-	51571439	116344561	Б.Л.	Администрация СП "Новошироковское"	7504002349	1057513016340	ООО "Соларек"	7714922050	13	16	бетон	закрыта	металл	1	0,75	металл	существующая	да	п Новошироковское, д. 8/9, 10	
1511	Муниципальный район «Гашиурский завод»	пгт Новошироковское	ул 1-я Дачная	13а	-	51570358	116345986	Б.Л.	Администрация СП "Новошироковское"	7504003949	1057511016540	ООО "Соларек"	7714922050	14	16	бетон	открыта	металл	2	0,75	металл	существующая	нет	п Новошироковское, ул 1-я Дачная	
1512	Муниципальный район «Гашиурский завод»	пгт Новошироковское	ул Дачная	1а	-	51572262	116351502	Б.Л.	Администрация СП "Новошироковское"	7504003949	1057511016540	ООО "Соларек"	7714922050	14	-	бетон	открыта	металл	2	0,75	металл	существующая	нет	п Новошироковское, ул Дачная	

№ п/п	Данные о нахождении мест (площадок) накопления твердых коммунальных отходов								Данные о объектных местах (площадках) накопления твердых коммунальных отходов				Организация ОПД, оказывающая услуги по сбору и транспортированию ТКО				Данные о технических характеристиках мест (площадок) накопления твердых коммунальных отходов					Контейнеры для несортированных отходов			Статус (существующий/планируемый)	Совместное пользование с другими УКД	Адреса строений, которые являются владельцами контейнерной площадки
	муниципальное образование	населенный пункт	улица	длина	корпус/строение	ширина	длина	организация-правообладатель (физическое лицо - БОЛ, индивидуальный предприниматель - ИП, физическое лицо - ФЛ)	для БОЛ - Полное наименование организации для ИП - Фамилия, Имя, Отчество; для ФЛ - Фамилия, Имя, Отчество	ИНН	ОГРН	наименование	ИНН	номер контейнерной площадки	площадь	тип подстилающей поверхности	вид площадки	материал ограждения	кол-во	емкость (отдельного контейнера)	материал контейнера						
1513	Муниципальный район «Город Краснокамск и Храмковский район»	г. Краснокамск	-	102	-	50 10014	115 035056	БОЛ	Администрация ПГ «Город Краснокамск»	7530010200	1057530016055	ООО «Соларек+»	77145220350	6н	-	-	открытая	-	2	1,1	металл	существующая	нд	-			
1514	Муниципальный район «Город Краснокамск и Храмковский район»	г. Краснокамск	-	112	-	50 056427	115 036353	БОЛ	Администрация ПГ «Город Краснокамск»	7530010200	1057530016055	ООО «Соларек+»	77145220350	6н	-	-	открытая	-	2	1,1	металл	существующая	нд	-			
1515	Муниципальный район «Город Храмковский и Краснокамский район»	г. Храмковский	-	109	-	50 166892	115 039989	БОЛ	Администрация ПГ «Город Краснокамск»	7530010500	1057530016055	ООО «Соларек+»	77145220350	6н	-	-	открытая	-	2	1,1	металл	существующая	нд	-			
1516	Муниципальный район «Город Храмковский и Краснокамский район»	г. Храмковский	-	110	-	50 099195	115 039221	БОЛ	Администрация ПГ «Город Краснокамск»	7530010500	1057530016055	ООО «Соларек+»	77145220350	6н	-	-	открытая	-	2	1,1	металл	существующая	нд	-			
1517	Муниципальный район «Город Краснокамск и Храмковский район»	г. Краснокамск	-	106	-	50 056126	115 039221	БОЛ	Администрация ПГ «Город Краснокамск»	7530010200	1057530016055	ООО «Соларек+»	77145220350	6н	-	-	открытая	-	2	1,1	металл	существующая	нд	-			
1518	Муниципальный район «Город Краснокамск и Храмковский район»	г. Краснокамск	-	134, 107	-	50 056642	115 039391	БОЛ	Администрация ПГ «Город Краснокамск»	7530010200	1057530016055	ООО «Соларек+»	77145220350	6н	-	-	открытая	-	1	1,1	металл	существующая	нд	-			
1519	Муниципальный район «Город Храмковский и Краснокамский район»	г. Храмковский	-	118	-	50 098229	115 035356	БОЛ	Администрация ПГ «Город Краснокамск»	7530010500	1057530016055	ООО «Соларек+»	77145220350	6н	-	-	открытая	-	3	1,1	металл	существующая	нд	-			
1520	Муниципальный район «Город Храмковский и Краснокамский район»	г. Храмковский	-	121	-	50 099393	115 039908	БОЛ	Администрация ПГ «Город Краснокамск»	7530010500	1057530016055	ООО «Соларек+»	77145220350	6н	-	-	открытая	-	2	1,1	металл	существующая	нд	-			
1521	Муниципальный район «Город Краснокамск и Храмковский район»	г. Краснокамск	-	123	-	50 056205	115 038943	БОЛ	Администрация ПГ «Город Краснокамск»	7530010200	1057530016055	ООО «Соларек+»	77145220350	6н	-	-	открытая	-	2	1,1	металл	существующая	нд	-			
1522	Муниципальный район «Город Краснокамск и Храмковский район»	г. Краснокамск	-	126	-	50 059545	115 038331	БОЛ	Администрация ПГ «Город Краснокамск»	7530010200	1057530016055	ООО «Соларек+»	77145220350	6н	-	-	открытая	-	2	1,1	металл	существующая	нд	-			
1523	Муниципальный район «Город Храмковский и Краснокамский район»	г. Храмковский	-	116	-	50 099216	115 035619	БОЛ	Администрация ПГ «Город Краснокамск»	7530010500	1057530016055	ООО «Соларек+»	77145220350	6н	-	-	открытая	-	1	1,1	металл	существующая	нд	-			
1524	Муниципальный район «Город Храмковский и Краснокамский район»	г. Храмковский	-	251	-	50 163495	115 027507	БОЛ	Администрация ПГ «Город Краснокамск»	7530010500	1057530016055	ООО «Соларек+»	77145220350	6н	-	-	открытая	-	3	1,1	металл	существующая	нд	-			
1525	Муниципальный район «Город Краснокамск и Храмковский район»	г. Краснокамск	-	254	-	50 104092	115 028373	БОЛ	Администрация ПГ «Город Краснокамск»	7530010200	1057530016055	ООО «Соларек+»	77145220350	6н	-	-	открытая	-	2	1,1	металл	существующая	нд	-			
1526	Муниципальный район «Город Краснокамск и Храмковский район»	г. Краснокамск	-	239	-	50 102652	115 028397	БОЛ	Администрация ПГ «Город Краснокамск»	7530010200	1057530016055	ООО «Соларек+»	77145220350	6н	-	-	открытая	-	2	1,1	металл	существующая	нд	-			
1527	Муниципальный район «Город Храмковский и Краснокамский район»	г. Храмковский	-	205	-	50 102393	115 027902	БОЛ	Администрация ПГ «Город Краснокамск»	7530010500	1057530016055	ООО «Соларек+»	77145220350	6н	-	-	открытая	-	2	1,1	металл	существующая	нд	-			
1529	Муниципальный район «Город Храмковский и Краснокамский район»	г. Храмковский	-	210	-	50 102774	115 025918	БОЛ	Администрация ПГ «Город Краснокамск»	7530010500	1057530016055	ООО «Соларек+»	77145220350	6н	-	-	открытая	-	2	1,1	металл	существующая	нд	-			

№ п/п	Данные о нахождении мест (площадок) накопления твердых коммунальных отходов								Данные о собственности мест (площадок) накопления твердых коммунальных отходов				Организация ОПД (сказывающая услуги по сбору и транспортированию ТКО)		Данные о технических характеристиках мест (площадок) накопления ТКО (по функциональному назначению)						Контейнеры для несортированных отходов			Статус (существующий/планируемый)	Совместное пользование с другими УКД	Адреса строений, которые являются владельцами контейнерной площадки
	муниципальное образование	населенный пункт	улица	длина	корпус/строение	ширина	длина	организация-правообладатель (физическое лицо - БОЛ, индивидуальный предприниматель - ИП, физическое лицо - ФЛ)	для БОЛ - Полное наименование организации для ИП - Фамилия, Имя, Отчество; для ФЛ - Фамилия, Имя, Отчество	ИНН	ОГРН	наименование	ИНН	визуальная оценка	площадь	тип подстилающей поверхности	вид площадки	материал ограждения	кол-во	емкость (отдельного контейнера)	материал контейнера					
1529	Муниципальный район «Город Краснокамск и Храмковский район»	г. Краснокамск	-	269	-	5010373	115 029759	БОЛ	Администрация ПГ «Город Краснокамск»	7530010200	1057530016059	ООО «Соларек+»	7714923050	бн	-	-	открытая	-	2	1,1	металл	существующая	нд	-		
1530	Муниципальный район «Город Краснокамск и Храмковский район»	г. Краснокамск	-	267	-	50102145	115 030031	БОЛ	Администрация ПГ «Город Краснокамск»	7530010200	1057530016059	ООО «Соларек+»	7714923050	бн	-	-	открытая	-	2	1,1	металл	существующая	нд	-		
1531	Муниципальный район «Город Храмковский и Краснокамский район»	г. Храмковский	-	264	-	50104474	115 029645	БОЛ	Администрация ПГ «Город Краснокамск»	7530010900	1057530016059	ООО «Соларек+»	7714923050	бн	-	-	открытая	-	2	1,1	металл	существующая	нд	-		
1532	Муниципальный район «Город Храмковский и Краснокамский район»	г. Храмковский	-	266	-	50098925	115 030922	БОЛ	Администрация ПГ «Город Краснокамск»	7530010900	1057530016059	ООО «Соларек+»	7714923050	бн	-	-	открытая	-	2	1,1	металл	существующая	нд	-		
1533	Муниципальный район «Город Краснокамск и Храмковский район»	г. Краснокамск	-	263	-	50096676	115 030112	БОЛ	Администрация ПГ «Город Краснокамск»	7530010200	1057530016059	ООО «Соларек+»	7714923050	бн	-	-	открытая	-	2	1,1	металл	существующая	нд	-		
1534	Муниципальный район «Город Краснокамск и Храмковский район»	г. Краснокамск	-	212	-	50099175	115 031604	БОЛ	Администрация ПГ «Город Краснокамск»	7530010200	1057530016059	ООО «Соларек+»	7714923050	бн	-	-	открытая	-	2	1,1	металл	существующая	нд	-		
1535	Муниципальный район «Город Храмковский и Краснокамский район»	г. Храмковский	-	214	-	5010144	115 031639	БОЛ	Администрация ПГ «Город Краснокамск»	7530010900	1057530016059	ООО «Соларек+»	7714923050	бн	-	-	открытая	-	2	1,1	металл	существующая	нд	-		
1536	Муниципальный район «Город Храмковский и Краснокамский район»	г. Храмковский	-	216	-	50102659	115 031666	БОЛ	Администрация ПГ «Город Краснокамск»	7530010900	1057530016059	ООО «Соларек+»	7714923050	бн	-	-	открытая	-	2	1,1	металл	существующая	нд	-		
1537	Муниципальный район «Город Краснокамск и Храмковский район»	г. Краснокамск	-	326	-	5006594	115 021361	БОЛ	Администрация ПГ «Город Краснокамск»	7530010200	1057530016059	ООО «Соларек+»	7714923050	бн	-	-	открытая	-	2	1,1	металл	существующая	нд	-		
1538	Муниципальный район «Город Краснокамск и Храмковский район»	г. Краснокамск	-	323	-	50065206	115 022359	БОЛ	Администрация ПГ «Город Краснокамск»	7530010200	1057530016059	ООО «Соларек+»	7714923050	бн	-	-	открытая	-	2	1,1	металл	существующая	нд	-		
1539	Муниципальный район «Город Храмковский и Краснокамский район»	г. Храмковский	-	325	-	50096611	115 031665	БОЛ	Администрация ПГ «Город Краснокамск»	7530010900	1057530016059	ООО «Соларек+»	7714923050	бн	-	-	открытая	-	2	1,1	металл	существующая	нд	-		
1540	Муниципальный район «Город Храмковский и Краснокамский район»	г. Храмковский	-	320	-	50096377	115 031669	БОЛ	Администрация ПГ «Город Краснокамск»	7530010900	1057530016059	ООО «Соларек+»	7714923050	бн	-	-	открытая	-	2	1,1	металл	существующая	нд	-		
1541	Муниципальный район «Город Краснокамск и Храмковский район»	г. Краснокамск	-	306	-	50067285	115 022559	БОЛ	Администрация ПГ «Город Краснокамск»	7530010200	1057530016059	ООО «Соларек+»	7714923050	бн	-	-	открытая	-	2	1,1	металл	существующая	нд	-		
1542	Муниципальный район «Город Краснокамск и Храмковский район»	г. Краснокамск	-	304	-	5006663	115 024273	БОЛ	Администрация ПГ «Город Краснокамск»	7530010200	1057530016059	ООО «Соларек+»	7714923050	бн	-	-	открытая	-	3	1,1	металл	существующая	нд	-		
1543	Муниципальный район «Город Храмковский и Краснокамский район»	г. Храмковский	-	313	-	50090999	115 021599	БОЛ	Администрация ПГ «Город Краснокамск»	7530010900	1057530016059	ООО «Соларек+»	7714923050	бн	-	-	открытая	-	2	1,1	металл	существующая	нд	-		
1544	Муниципальный район «Город Храмковский и Краснокамский район»	г. Храмковский	-	301,302	-	50090654	115 021943	БОЛ	Администрация ПГ «Город Краснокамск»	7530010900	1057530016059	ООО «Соларек+»	7714923050	бн	-	-	открытая	-	2	1,1	металл	существующая	нд	-		

№ п/п	Данные о нахождении мест (площадок) накопления твердых коммунальных отходов							Данные о объектных местах (площадках) накопления твердых коммунальных отходов				Организация ОПД, (сказавшая) о пути по-бору и транспортировке ТКО		Данные о технических характеристиках мест (площадок) накопления ТКО (по объективным оценкам)						Контейнеры для несортированных отходов			Статус (существующий/планируемый)	Совместное пользование с другими УКД	Адреса строений, которые имеют доступ к контейнерной площадке
	муниципальное образование	населенный пункт	улица	д/к	корпус/строение	широта	долгота	организационно-правовая форма балансоудержателя (физическое лицо - БОЛ, индивидуальный предприниматель - ИП, физическое лицо - ФЛ)	для БОЛ - Полное наименование организации для ИП - Фамилия, Имя, Отчество; для ФЛ - Фамилия, Имя, Отчество	ИНН	ОГРН	наименование	ИНН	наименование контейнерной площадки	площадь	тип подстилающей поверхности	вид площадки	материал ограждения	кол-во	емкость (отдельного контейнера)	материал контейнера				
1545	Муниципальный район «Город Краснокамск и Храм-Жан-Жай район»	г. Краснокамск	-	303	-	50.066505	115.022456	БОЛ	Администрация ПГ «Город Краснокамск»	7530010200	1057530016055	ООО «Соларек+»	77145220350	б/н	-	-	открытая	-	1	1,1	металл	существующая	нд	-	
1546	Муниципальный район «Город Краснокамск и Храм-Жан-Жай район»	г. Краснокамск	-	401	-	50.091079	115.029436	БОЛ	Администрация ПГ «Город Краснокамск»	7530010200	1057530016055	ООО «Соларек+»	77145220350	б/н	-	-	открытая	-	2	1,1	металл	существующая	нд	-	
1547	Муниципальный район «Город Храм-Жан-Жай и Краснокамский район»	г. Храм-Жан-Жай	-	401	-	50.091079	115.029448	БОЛ	Администрация ПГ «Город Краснокамск»	7530010900	1057530016055	ООО «Соларек+»	77145220350	б/н	-	-	открытая	-	2	1,1	металл	существующая	нд	-	
1548	Муниципальный район «Город Храм-Жан-Жай и Краснокамский район»	г. Храм-Жан-Жай	-	406	-	50.089761	115.030008	БОЛ	Администрация ПГ «Город Краснокамск»	7530010900	1057530016055	ООО «Соларек+»	77145220350	б/н	-	-	открытая	-	2	1,1	металл	существующая	нд	-	
1549	Муниципальный район «Город Краснокамск и Храм-Жан-Жай район»	г. Краснокамск	-	402	-	50.066703	115.029052	БОЛ	Администрация ПГ «Город Краснокамск»	7530010200	1057530016055	ООО «Соларек+»	77145220350	б/н	-	-	открытая	-	2	1,1	металл	существующая	нд	-	
1550	Муниципальный район «Город Краснокамск и Храм-Жан-Жай район»	г. Краснокамск	-	409	-	50.066046	115.029025	БОЛ	Администрация ПГ «Город Краснокамск»	7530010200	1057530016055	ООО «Соларек+»	77145220350	б/н	-	-	открытая	-	3	1,1	металл	существующая	нд	-	
1551	Муниципальный район «Город Храм-Жан-Жай и Краснокамский район»	г. Храм-Жан-Жай	-	408	-	50.089704	115.031391	БОЛ	Администрация ПГ «Город Краснокамск»	7530010900	1057530016055	ООО «Соларек+»	77145220350	б/н	-	-	открытая	-	2	1,1	металл	существующая	нд	-	
1552	Муниципальный район «Город Храм-Жан-Жай и Краснокамский район»	г. Храм-Жан-Жай	-	410	-	50.089651	115.030939	БОЛ	Администрация ПГ «Город Краснокамск»	7530010900	1057530016055	ООО «Соларек+»	77145220350	б/н	-	-	открытая	-	2	1,1	металл	существующая	нд	-	
1553	Муниципальный район «Город Краснокамск и Храм-Жан-Жай район»	г. Краснокамск	-	405	-	50.060466	115.032529	БОЛ	Администрация ПГ «Город Краснокамск»	7530010200	1057530016055	ООО «Соларек+»	77145220350	б/н	-	-	открытая	-	2	1,1	металл	существующая	нд	-	
1554	Муниципальный район «Город Краснокамск и Храм-Жан-Жай район»	г. Краснокамск	-	477	-	50.066374	115.034433	БОЛ	Администрация ПГ «Город Краснокамск»	7530010200	1057530016055	ООО «Соларек+»	77145220350	б/н	-	-	открытая	-	1	1,1	металл	существующая	нд	-	
1555	Муниципальный район «Город Храм-Жан-Жай и Краснокамский район»	г. Храм-Жан-Жай	-	476	-	50.08516	115.033967	БОЛ	Администрация ПГ «Город Краснокамск»	7530010900	1057530016055	ООО «Соларек+»	77145220350	б/н	-	-	открытая	-	2	1,1	металл	существующая	нд	-	
1556	Муниципальный район «Город Храм-Жан-Жай и Краснокамский район»	г. Храм-Жан-Жай	-	475	-	50.08579	115.033702	БОЛ	Администрация ПГ «Город Краснокамск»	7530010900	1057530016055	ООО «Соларек+»	77145220350	б/н	-	-	открытая	-	2	1,1	металл	существующая	нд	-	
1557	Муниципальный район «Город Краснокамск и Храм-Жан-Жай район»	г. Краснокамск	-	470	-	50.066154	115.0285	БОЛ	Администрация ПГ «Город Краснокамск»	7530010200	1057530016055	ООО «Соларек+»	77145220350	б/н	-	-	открытая	-	3	1,1	металл	существующая	нд	-	
1558	Муниципальный район «Город Краснокамск и Храм-Жан-Жай район»	г. Краснокамск	-	473	-	50.06516	115.030723	БОЛ	Администрация ПГ «Город Краснокамск»	7530010200	1057530016055	ООО «Соларек+»	77145220350	б/н	-	-	открытая	-	2	1,1	металл	существующая	нд	-	
1559	Муниципальный район «Город Храм-Жан-Жай и Краснокамский район»	г. Храм-Жан-Жай	-	430	-	50.082205	115.033962	БОЛ	Администрация ПГ «Город Краснокамск»	7530010900	1057530016055	ООО «Соларек+»	77145220350	б/н	-	-	открытая	-	2	1,1	металл	существующая	нд	-	
1560	Муниципальный район «Город Храм-Жан-Жай и Краснокамский район»	г. Храм-Жан-Жай	-	431	-	50.091233	115.033724	БОЛ	Администрация ПГ «Город Краснокамск»	7530010900	1057530016055	ООО «Соларек+»	77145220350	б/н	-	-	открытая	-	2	1,1	металл	существующая	нд	-	

№ п/п	Данные о нахождении мест (площадок) нахождении твердых коммунальных отходов								Данные о объектах мест (площадок) нахождении твердых коммунальных отходов				Организация ОПД, (казначейства) услуги по сбору и транспортированию ТКО		Данные о технических характеристиках мест (площадок) нахождении твердых коммунальных отходов						Контейнеры для несортированных отходов			Статус (существующий/планируемый)	Совместное пользование с другими УКД	Адреса строений, которые являются владельцами контейнерной площадки
	муниципальное образование	населенный пункт	улица	длина	корпус/строение	ширина	длина	организация-правообладатель (физическое лицо - БОЛ, индивидуальный предприниматель - ИП, физическое лицо - ФЛ)	для БОЛ - Полное наименование организации для ИП - Фамилия, Имя, Отчество; для ФЛ - Фамилия, Имя, Отчество	ИНН	ОГРН	наименование	ИНН	в.к.р. контейнерной площадки	площадь	тип подстилающей поверхности	вид площадки	материал ограждения	кол-во	емкость (отдельного контейнера)	материал контейнера					
1561	Муниципальный район «Город Красноярск»	г. Красноярск	-	433	-	50051171	115 035969	БОЛ	Администрация г.п.г. Город Красноярск	7530010200	1057530016055	ООО "Соларек+"	77145220350	6н	-	-	открытая	-	2	1,1	металл	существующая	нд	-		
1562	Муниципальный район «Город Красноярск»	г. Красноярск	-	435	-	50051142	115 037712	БОЛ	Администрация г.п.г. Город Красноярск	7530010200	1057530016055	ООО "Соларек+"	77145220350	6н	-	-	открытая	-	2	1,1	металл	существующая	нд	-		
1563	Муниципальный район «Город Красноярск»	г. Красноярск	-	434	-	50051157	115 039908	БОЛ	Администрация г.п.г. Город Красноярск	7530010500	1057530016055	ООО "Соларек+"	77145220350	6н	-	-	открытая	-	1	1,1	металл	существующая	нд	-		
1564	Муниципальный район «Город Красноярск»	г. Красноярск	-	434	-	50051157	115 039908	БОЛ	Администрация г.п.г. Город Красноярск	7530010500	1057530016055	ООО "Соларек+"	77145220350	6н	-	-	открытая	-	1	1,1	металл	существующая	нд	-		
1565	Муниципальный район «Город Красноярск»	г. Красноярск	-	437	-	50051142	115 040457	БОЛ	Администрация г.п.г. Город Красноярск	7530010200	1057530016055	ООО "Соларек+"	77145220350	6н	-	-	открытая	-	2	1,1	металл	существующая	нд	-		
1566	Муниципальный район «Город Красноярск»	г. Красноярск	-	436	-	50051167	115 042159	БОЛ	Администрация г.п.г. Город Красноярск	7530010200	1057530016055	ООО "Соларек+"	77145220350	6н	-	-	открытая	-	2	1,1	металл	существующая	нд	-		
1567	Муниципальный район «Город Красноярск»	г. Красноярск	-	438	-	50051157	115 042159	БОЛ	Администрация г.п.г. Город Красноярск	7530010500	1057530016055	ООО "Соларек+"	77145220350	6н	-	-	открытая	-	1	1,1	металл	существующая	нд	-		
1568	Муниципальный район «Город Красноярск»	г. Красноярск	-	440	-	50051157	115 043689	БОЛ	Администрация г.п.г. Город Красноярск	7530010500	1057530016055	ООО "Соларек+"	77145220350	6н	-	-	открытая	-	2	1,1	металл	существующая	нд	-		
1569	Муниципальный район «Город Красноярск»	г. Красноярск	-	441	-	50051167	115 043443	БОЛ	Администрация г.п.г. Город Красноярск	7530010200	1057530016055	ООО "Соларек+"	77145220350	6н	-	-	открытая	-	2	1,1	металл	существующая	нд	-		
1570	Муниципальный район «Город Красноярск»	г. Красноярск	-	443	-	50051142	115 041215	БОЛ	Администрация г.п.г. Город Красноярск	7530010200	1057530016055	ООО "Соларек+"	77145220350	6н	-	-	открытая	-	3	1,1	металл	существующая	нд	-		
1571	Муниципальный район «Город Красноярск»	г. Красноярск	-	508	-	50051157	115 031091	БОЛ	Администрация г.п.г. Город Красноярск	7530010500	1057530016055	ООО "Соларек+"	77145220350	6н	-	-	открытая	-	2	1,1	металл	существующая	нд	-		
1572	Муниципальный район «Город Красноярск»	г. Красноярск	-	509	-	50051157	115 031091	БОЛ	Администрация г.п.г. Город Красноярск	7530010500	1057530016055	ООО "Соларек+"	77145220350	6н	-	-	открытая	-	1	1,1	металл	существующая	нд	-		
1573	Муниципальный район «Город Красноярск»	г. Красноярск	-	510	-	50051142	115 031051	БОЛ	Администрация г.п.г. Город Красноярск	7530010200	1057530016055	ООО "Соларек+"	77145220350	6н	-	-	открытая	-	2	1,1	металл	существующая	нд	-		
1574	Муниципальный район «Город Красноярск»	г. Красноярск	-	511	-	50051142	115 031051	БОЛ	Администрация г.п.г. Город Красноярск	7530010200	1057530016055	ООО "Соларек+"	77145220350	6н	-	-	открытая	-	2	1,1	металл	существующая	нд	-		
1575	Муниципальный район «Город Красноярск»	г. Красноярск	-	525	-	50051157	115 035798	БОЛ	Администрация г.п.г. Город Красноярск	7530010500	1057530016055	ООО "Соларек+"	77145220350	6н	-	-	открытая	-	3	1,1	металл	существующая	нд	-		
1576	Муниципальный район «Город Красноярск»	г. Красноярск	-	515	-	50051157	115 031091	БОЛ	Администрация г.п.г. Город Красноярск	7530010500	1057530016055	ООО "Соларек+"	77145220350	6н	-	-	открытая	-	3	1,1	металл	существующая	нд	-		

№ п/п	Данные о нахождении мест (площадок) накопления твердых коммунальных отходов								Данные о собственности мест (площадок) накопления твердых коммунальных отходов				Организация ОПД, (сказавшая) уполномоченный в сборе и транспортировании ТКО		Данные о технических характеристиках мест (площадок) накопления ТКО (по функциональному назначению)						Контейнеры для несортированных отходов			Статус (существующий/планируемый)	Совместное пользование с другими УКД	Адреса строений, которые являются владельцами контейнерной площадки
	муниципальное образование	населенный пункт	улица	д/к	корпус/строение	широта	долгота	организационно-правовая форма балансоудержателя (физическое лицо - БФЛ, индивидуальный предприниматель - ИП, физическое лицо - ФЛ)	для БФЛ - Полное наименование организации для ИП - Фамилия, Имя, Отчество; для ФЛ - Фамилия, Имя, Отчество	ИНН	ОГРН	наименование	ИНН	в.к.р. контейнерной площадки	площадь	тип подстилающей поверхности	вид площадки	материал ограждения	кол-во	емкость (отдельного контейнера)	материал контейнера					
1577	Муниципальный район «Город Краснокамск и Храм-Жан-Жай район»	г. Краснокамск	-			501,502	-	50 064522	118 031051	БФЛ	Администрация ПГ «Город Краснокамск»	7530010200	1057530016055	ООО «Соларек+»	77145220350	б/н	-	-	открытая	-	2	1,1	металл	существующая	нд	-
1578	Муниципальный район «Город Краснокамск и Храм-Жан-Жай район»	г. Краснокамск	-			512	-	50 064522	118 031051	БФЛ	Администрация ПГ «Город Краснокамск»	7530010200	1057530016055	ООО «Соларек+»	77145220350	б/н	-	-	открытая	-	2	1,1	металл	существующая	нд	-
1579	Муниципальный район «Город Храм-Жан-Жай и Краснокамский район»	г. Храм-Жан-Жай	-			503,504	-	50 064522	118 031051	БФЛ	Администрация ПГ «Город Краснокамск»	7530010500	1057530016055	ООО «Соларек+»	77145220350	б/н	-	-	открытая	-	2	1,1	металл	существующая	нд	-
1580	Муниципальный район «Город Храм-Жан-Жай и Краснокамский район»	г. Храм-Жан-Жай	-			528	-	50 064522	118 040973	БФЛ	Администрация ПГ «Город Краснокамск»	7530010500	1057530016055	ООО «Соларек+»	77145220350	б/н	-	-	открытая	-	1	1,1	металл	существующая	нд	-
1581	Муниципальный район «Город Краснокамск и Храм-Жан-Жай район»	г. Краснокамск	-			530	-	50 064522	118 040356	БФЛ	Администрация ПГ «Город Краснокамск»	7530010200	1057530016055	ООО «Соларек+»	77145220350	б/н	-	-	открытая	-	1	1,1	металл	существующая	нд	-
1582	Муниципальный район «Город Краснокамск и Храм-Жан-Жай район»	г. Краснокамск	-			532	-	50 064522	118 040356	БФЛ	Администрация ПГ «Город Краснокамск»	7530010200	1057530016055	ООО «Соларек+»	77145220350	б/н	-	-	открытая	-	1	1,1	металл	существующая	нд	-
1583	Муниципальный район «Город Храм-Жан-Жай и Краснокамский район»	г. Храм-Жан-Жай	-			527	-	50 064522	118 042491	БФЛ	Администрация ПГ «Город Краснокамск»	7530010500	1057530016055	ООО «Соларек+»	77145220350	б/н	-	-	открытая	-	1	1,1	металл	существующая	нд	-
1584	Муниципальный район «Город Храм-Жан-Жай и Краснокамский район»	г. Храм-Жан-Жай	-			526	-	50 064522	118 04347	БФЛ	Администрация ПГ «Город Краснокамск»	7530010500	1057530016055	ООО «Соларек+»	77145220350	б/н	-	-	открытая	-	2	1,1	металл	существующая	нд	-
1585	Муниципальный район «Город Краснокамск и Храм-Жан-Жай район»	г. Краснокамск	-			519	-	50 064522	118 043767	БФЛ	Администрация ПГ «Город Краснокамск»	7530010200	1057530016055	ООО «Соларек+»	77145220350	б/н	-	-	открытая	-	1	1,1	металл	существующая	нд	-
1586	Муниципальный район «Город Краснокамск и Храм-Жан-Жай район»	г. Краснокамск	-			537,538	-	50 064522	118 041359	БФЛ	Администрация ПГ «Город Краснокамск»	7530010200	1057530016055	ООО «Соларек+»	77145220350	б/н	-	-	открытая	-	2	1,1	металл	существующая	нд	-
1587	Муниципальный район «Город Храм-Жан-Жай и Краснокамский район»	г. Храм-Жан-Жай	-			501	-	50 100654	118 042113	БФЛ	Администрация ПГ «Город Краснокамск»	7530010500	1057530016055	ООО «Соларек+»	77145220350	б/н	-	-	открытая	-	1	1,1	металл	существующая	нд	-
1589	Муниципальный район «Город Храм-Жан-Жай и Краснокамский район»	г. Храм-Жан-Жай	-			502	-	50 100653	118 042569	БФЛ	Администрация ПГ «Город Краснокамск»	7530010500	1057530016055	ООО «Соларек+»	77145220350	б/н	-	-	открытая	-	1	1,1	металл	существующая	нд	-
1588	Муниципальный район «Город Краснокамск и Храм-Жан-Жай район»	г. Краснокамск	-			503	-	50 1004	118 044979	БФЛ	Администрация ПГ «Город Краснокамск»	7530010200	1057530016055	ООО «Соларек+»	77145220350	б/н	-	-	открытая	-	1	1,1	металл	существующая	нд	-
1590	Муниципальный район «Город Краснокамск и Храм-Жан-Жай район»	г. Краснокамск	-			506	-	50 100625	118 043036	БФЛ	Администрация ПГ «Город Краснокамск»	7530010200	1057530016055	ООО «Соларек+»	77145220350	б/н	-	-	открытая	-	1	1,1	металл	существующая	нд	-
1591	Муниципальный район «Город Храм-Жан-Жай и Краснокамский район»	г. Храм-Жан-Жай	-			507	-	50 089894	118 047737	БФЛ	Администрация ПГ «Город Краснокамск»	7530010500	1057530016055	ООО «Соларек+»	77145220350	б/н	-	-	открытая	-	3	1,1	металл	существующая	нд	-
1592	Муниципальный район «Город Храм-Жан-Жай и Краснокамский район»	г. Храм-Жан-Жай	-			511	-	50 089651	118 04771	БФЛ	Администрация ПГ «Город Краснокамск»	7530010500	1057530016055	ООО «Соларек+»	77145220350	б/н	-	-	открытая	-	3	1,1	металл	существующая	нд	-

№ п/п	Данные о нахождении мест (площадок) накопления твердых коммунальных отходов								Данные о объектных местах (площадках) накопления твердых коммунальных отходов				Организация ОПД, оказывающая услуги по сбору и транспортированию ТКО		Данные о технических характеристиках мест (площадок) накопления твердых коммунальных отходов						Контейнеры для несортированных отходов			Статус (существующий/планируемый)	Совместное пользование с другими УКД	Адреса строений, которые являются владельцами контейнерной площадки
	муниципальное образование	населенный пункт	улица	длина	корпус/строение	ширина	длина	организация-правообладатель (физическое лицо - БОЛ, индивидуальный предприниматель - ИП, физическое лицо - ФЛ)	для БОЛ - Полное наименование организации для ИП - Фамилия, Имя, Отчество; для ФЛ - Фамилия, Имя, Отчество	ИНН	ОГРН	наименование	ИНН	в.к.р. контейнерной площадки	площадь	тип подстилающей поверхности	вид площадки	материал ограждения	кол-во	емкость (отдельного контейнера)	материал контейнера					
1593	Муниципальный район «Город Красноярск и Крайний район»	г. Красноярск	-	616	-	5005232	115 044906	БОЛ	Администрация г.п. «Город Красноярск»	7530010200	1057530016055	ООО "Соларс"	77145220350	6н	-	-	открытая	-	2	1,1	металл	существующая	нд	-		
1594	Муниципальный район «Город Красноярск и Крайний район»	г. Красноярск	-	704	-	5006672	115 045656	БОЛ	Администрация г.п. «Город Красноярск»	7530010200	1057530016055	ООО "Соларс"	77145220350	6н	-	-	открытая	-	3	1,1	металл	существующая	нд	-		
1595	Муниципальный район «Город Красноярск и Красноярский район»	г. Е.ф.ж.ж.ж.ж.ж.	-	706	-	5006686	115 047327	БОЛ	Администрация г.п. «Город Красноярск»	7530010500	1057530016055	ООО "Соларс"	77145220350	6н	-	-	открытая	-	2	1,1	металл	существующая	нд	-		
1596	Муниципальный район «Город Красноярск и Красноярский район»	г. Е.ф.ж.ж.ж.ж.ж.	-	706	-	5006686	115 047327	БОЛ	Администрация г.п. «Город Красноярск»	7530010500	1057530016055	ООО "Соларс"	77145220350	6н	-	-	открытая	-	3	1,1	металл	существующая	нд	-		
1597	Муниципальный район «Город Красноярск и Крайний район»	г. Красноярск	-	711	-	5006682	115 046304	БОЛ	Администрация г.п. «Город Красноярск»	7530010200	1057530016055	ООО "Соларс"	77145220350	6н	-	-	открытая	-	3	1,1	металл	существующая	нд	-		
1598	Муниципальный район «Город Красноярск и Крайний район»	г. Красноярск	-	701	-	5006636	115 046603	БОЛ	Администрация г.п. «Город Красноярск»	7530010200	1057530016055	ООО "Соларс"	77145220350	6н	-	-	открытая	-	2	1,1	металл	существующая	нд	-		
1599	Муниципальный район «Город Красноярск и Красноярский район»	г. Е.ф.ж.ж.ж.ж.ж.	-	901	-	5006671	115 051446	БОЛ	Администрация г.п. «Город Красноярск»	7530010500	1057530016055	ООО "Соларс"	77145220350	6н	-	-	открытая	-	2	1,1	металл	существующая	нд	-		
1600	Муниципальный район «Город Красноярск и Красноярский район»	г. Е.ф.ж.ж.ж.ж.ж.	-	902	-	5006119	115 059909	БОЛ	Администрация г.п. «Город Красноярск»	7530010500	1057530016055	ООО "Соларс"	77145220350	6н	-	-	открытая	-	2	1,1	металл	существующая	нд	-		
1601	Муниципальный район «Город Красноярск и Крайний район»	г. Красноярск	-	803	-	5006266	115 031646	БОЛ	Администрация г.п. «Город Красноярск»	7530010200	1057530016055	ООО "Соларс"	77145220350	6н	-	-	открытая	-	2	1,1	металл	существующая	нд	-		
1602	Муниципальный район «Город Красноярск и Крайний район»	г. Красноярск	-	804	-	5006268	115 032552	БОЛ	Администрация г.п. «Город Красноярск»	7530010200	1057530016055	ООО "Соларс"	77145220350	6н	-	-	открытая	-	1	1,1	металл	существующая	нд	-		
1603	Муниципальный район «Город Красноярск и Красноярский район»	г. Е.ф.ж.ж.ж.ж.ж.	-	904	-	5006289	115 033592	БОЛ	Администрация г.п. «Город Красноярск»	7530010500	1057530016055	ООО "Соларс"	77145220350	6н	-	-	открытая	-	2	1,1	металл	существующая	нд	-		
1604	Муниципальный район «Город Красноярск и Красноярский район»	г. Е.ф.ж.ж.ж.ж.ж.	-	905	-	5006349	115 036545	БОЛ	Администрация г.п. «Город Красноярск»	7530010500	1057530016055	ООО "Соларс"	77145220350	6н	-	-	открытая	-	1	1,1	металл	существующая	нд	-		
1605	Муниципальный район «Город Красноярск и Крайний район»	г. Красноярск	-	806	-	5006332	115 037375	БОЛ	Администрация г.п. «Город Красноярск»	7530010200	1057530016055	ООО "Соларс"	77145220350	6н	-	-	открытая	-	1	1,1	металл	существующая	нд	-		
1606	Муниципальный район «Город Красноярск и Крайний район»	г. Красноярск	-	807	-	5006349	115 038064	БОЛ	Администрация г.п. «Город Красноярск»	7530010200	1057530016055	ООО "Соларс"	77145220350	6н	-	-	открытая	-	1	1,1	металл	существующая	нд	-		
1607	Муниципальный район «Город Красноярск и Красноярский район»	г. Е.ф.ж.ж.ж.ж.ж.	-	906	-	5006246	115 040353	БОЛ	Администрация г.п. «Город Красноярск»	7530010500	1057530016055	ООО "Соларс"	77145220350	6н	-	-	открытая	-	1	1,1	металл	существующая	нд	-		
1608	Муниципальный район «Город Красноярск и Красноярский район»	г. Е.ф.ж.ж.ж.ж.ж.	-	906	-	5006246	115 040353	БОЛ	Администрация г.п. «Город Красноярск»	7530010500	1057530016055	ООО "Соларс"	77145220350	6н	-	-	открытая	-	2	1,1	металл	существующая	нд	-		

№ п/п	Данные о нахождении мест (площадок) нахождении твердых коммунальных отходов								Данные о собственности мест (площадок) нахождении твердых коммунальных отходов				Организация ОПД, оказывающая услуги по сбору и транспортированию ТКО		Данные о технических характеристиках мест (площадок) нахождении твердых коммунальных отходов						Контейнеры для несортированных отходов			Статус (существующий/планируемый)	Совместное пользование с другими УКД	Адреса строений, которые имеют право на размещение контейнерной площадки
	муниципальное образование	наименование пункта	улица	длина	корпус/строение	ширина	длина	длина	наименование владельца (наименование организации для ИП - Фамилия, Имя, Отчество) индивидуального предпринимателя - ИП, физическое лицо - Ф.И.О.	ИНН	ОГРН	наименование	ИНН	наименование контейнерной площадки	площадь	тип подстилающей поверхности	вид площадки	материал ограждения	кол-во	емкость (отдельного контейнера)	материал контейнера					
1609	Муниципальный район «Город Краснокамск и Храмковский район»	г. Краснокамск	-	806	-	50052646	115 040353	Б.О.Л.	Администрация ПГ "Город Краснокамск"	7530010200	1057530016055	ООО "Соларек+"	77145220350	6м	-	-	открытая	-	2	1,1	металл	существующая	нд	-		
1610	Муниципальный район «Город Краснокамск и Храмковский район»	г. Краснокамск	-	820	-	50060021	115 040506	Б.О.Л.	Администрация ПГ "Город Краснокамск"	7530010200	1057530016055	ООО "Соларек+"	77145220350	6м	-	-	открытая	-	1	1,1	металл	существующая	нд	-		
1611	Муниципальный район «Город Храмковский и Краснокамский район»	г. Храмковский	-	920	-	50060021	115 040506	Б.О.Л.	Администрация ПГ "Город Краснокамск"	7530010900	1057530016055	ООО "Соларек+"	77145220350	6м	-	-	открытая	-	2	1,1	металл	существующая	нд	-		
1612	Муниципальный район «Город Храмковский и Краснокамский район»	г. Храмковский	-	920	-	50060021	115 040506	Б.О.Л.	Администрация ПГ "Город Краснокамск"	7530010900	1057530016055	ООО "Соларек+"	77145220350	6м	-	-	открытая	-	2	1,1	металл	существующая	нд	-		
1613	Муниципальный район «Город Краснокамск и Храмковский район»	г. Краснокамск	-	821	-	50079467	115 037559	Б.О.Л.	Администрация ПГ "Город Краснокамск"	7530010200	1057530016055	ООО "Соларек+"	77145220350	6м	-	-	открытая	-	2	1,1	металл	существующая	нд	-		
1614	Муниципальный район «Город Краснокамск и Храмковский район»	г. Краснокамск	-	822	-	50060021	115 040506	Б.О.Л.	Администрация ПГ "Город Краснокамск"	7530010200	1057530016055	ООО "Соларек+"	77145220350	6м	-	-	открытая	-	1	1,1	металл	существующая	нд	-		
1615	Муниципальный район «Город Храмковский и Краснокамский район»	г. Храмковский	-	70	-	50060021	115 055103	Б.О.Л.	Администрация ПГ "Город Краснокамск"	7530010900	1057530016055	ООО "Соларек+"	77145220350	6м	-	-	открытая	-	2	1,1	металл	существующая	нд	-		
1616	Муниципальный район «Город Храмковский и Краснокамский район»	г. Храмковский	-	70	-	50060021	115 055103	Б.О.Л.	Администрация ПГ "Город Краснокамск"	7530010900	1057530016055	ООО "Соларек+"	77145220350	6м	-	-	открытая	-	2	1,1	металл	существующая	нд	-		
1617	Муниципальный район «Город Краснокамск и Храмковский район»	г. Краснокамск	-	80	-	50066603	115 055103	Б.О.Л.	Администрация ПГ "Город Краснокамск"	7530010200	1057530016055	ООО "Соларек+"	77145220350	6м	-	-	открытая	-	2	1,1	металл	существующая	нд	-		
1618	Муниципальный район «Город Краснокамск и Храмковский район»	г. Краснокамск	-	90	-	50102526	115 045779	Б.О.Л.	Администрация ПГ "Город Краснокамск"	7530010200	1057530016055	ООО "Соларек+"	77145220350	6м	-	-	открытая	-	2	1,1	металл	существующая	нд	-		
1619	Муниципальный район «Город Храмковский и Краснокамский район»	г. Храмковский	-	150	-	50102526	115 045779	Б.О.Л.	Администрация ПГ "Город Краснокамск"	7530010900	1057530016055	ООО "Соларек+"	77145220350	6м	-	-	открытая	-	1	1,1	металл	существующая	нд	-		
1620	Муниципальный район «Город Храмковский и Краснокамский район»	г. Храмковский	-	100	-	50060021	115 055103	Б.О.Л.	Администрация ПГ "Город Краснокамск"	7530010900	1057530016055	ООО "Соларек+"	77145220350	6м	-	-	открытая	-	1	1,1	металл	существующая	нд	-		
1621	Муниципальный район «Город Краснокамск и Храмковский район»	г. Краснокамск	-	300	-	50101616	115 039191	Б.О.Л.	Администрация ПГ "Город Краснокамск"	7530010200	1057530016055	ООО "Соларек+"	77145220350	6м	-	-	открытая	-	1	1,1	металл	существующая	нд	-		
1622	Муниципальный район «Город Краснокамск и Храмковский район»	г. Краснокамск	-	350	-	50101616	115 039191	Б.О.Л.	Администрация ПГ "Город Краснокамск"	7530010200	1057530016055	ООО "Соларек+"	77145220350	6м	-	-	открытая	-	1	1,1	металл	существующая	нд	-		
1623	Муниципальный район «Город Храмковский и Краснокамский район»	г. Храмковский	-	100, 200	-	50101616	115 039191	Б.О.Л.	Администрация ПГ "Город Краснокамск"	7530010900	1057530016055	ООО "Соларек+"	77145220350	6м	-	-	открытая	-	2	1,1	металл	существующая	нд	-		
1624	Муниципальный район «Город Храмковский и Краснокамский район»	г. Храмковский	-	300, 400	-	50060021	115 055103	Б.О.Л.	Администрация ПГ "Город Краснокамск"	7530010900	1057530016055	ООО "Соларек+"	77145220350	6м	-	-	открытая	-	2	1,1	металл	существующая	нд	-		

№ п/п	Данные о нахождении мест (площадок) накопления твердых коммунальных отходов								Данные о объектных местах (площадках) накопления твердых коммунальных отходов				Организация ОНП, оказывающая услуги по сбору и транспортированию ТКО		Данные о технических характеристиках мест (площадок) накопления твердых коммунальных отходов						Контейнеры для несортированных отходов			Статус (существующий/планируемый)	Совместное пользование с другими УКД	Адреса строений, которые являются владельцами контейнерной площадки
	муниципальное образование	наименование пункта	улица	длина	корпус/строение	ширина	длина	организация-проездная форма балансоудержателя (физическое лицо - БОЛ, индивидуальный предприниматель - ИП, физическое лицо - ФЛ)	для БОЛ - Полное наименование организации для ИП - Фамилия, Имя, Отчество; для ФЛ - Фамилия, Имя, Отчество	ИНН	ОГРН	наименование	ИНН	номер контейнерной площадки	площадь	тип подстилающей поверхности	вид площадки	материал ограждения	кол-во	емкость (отдельного контейнера)	материал контейнера					
1625	Муниципальный район «Город Краснокамск и Крайнекамский район»	г. Краснокамск	-	34, 64	-	50 056603	116 055103	БОЛ	Администрация ПГ «Город Краснокамск»	7530010200	1057530016055	ООО «Соларек+»	7714922050	6н	-	-	открыта	-	2	1,1	металл	существующая	нд	-		
1626	Муниципальный район «Город Краснокамск и Крайнекамский район»	г. Краснокамск	-	32д, 33д	-	50 101616	116 039191	БОЛ	Администрация ПГ «Город Краснокамск»	7530010200	1057530016055	ООО «Соларек+»	7714922050	6н	-	-	открыта	-	2	1,1	металл	существующая	нд	-		
1627	Муниципальный район «Город Крайнекамск и Краснокамский район»	г. Крайнекамск	-	30д, 31д	-	50 101816	116 039191	БОЛ	Администрация ПГ «Город Краснокамск»	7530010900	1057530016055	ООО «Соларек+»	7714922050	6н	-	-	открыта	-	2	1,1	металл	существующая	нд	-		
1629	Муниципальный район «Город Крайнекамск и Краснокамский район»	г. Крайнекамск	-	29	-	50 102826	116 045779	БОЛ	Администрация ПГ «Город Краснокамск»	7530010900	1057530016055	ООО «Соларек+»	7714922050	6н	-	-	открыта	-	2	1,1	металл	существующая	нд	-		
1629	Муниципальный район «Город Краснокамск и Крайнекамский район»	г. Краснокамск	городской стадион	-	-	50 116074	117 500366	БОЛ	Администрация ПГ «Город Краснокамск»	7530010200	1057530016055	ООО «Соларек+»	7714922050	6н	-	-	открыта	-	4	1,1	металл	существующая	нд	-		
1630	Муниципальный район «Город Краснокамск и Крайнекамский район»	г. Краснокамск	пр-кт Строителей	5	1	50 101604	116 036122	БОЛ	Администрация ПГ «Город Краснокамск»	7530010200	1057530016055	ООО «Соларек+»	7714922050	6н	-	-	открыта	-	3	1,1	металл	существующая	нд	-		
1631	Муниципальный район «Город Крайнекамск и Краснокамский район»	г. Крайнекамск	пр-кт Студенческий	13	1	50 101329	116 045686	БОЛ	Администрация ПГ «Город Краснокамск»	7530010900	1057530016055	ООО «Соларек+»	7714922050	6н	-	-	открыта	-	3	1,1	металл	существующая	нд	-		
1632	Муниципальный район «Город Крайнекамск и Краснокамский район»	г. Крайнекамск	пр-кт Студенческий	19	1	50 101332	116 045376	БОЛ	Администрация ПГ «Город Краснокамск»	7530010900	1057530016055	ООО «Соларек+»	7714922050	6н	-	-	открыта	-	2	1,1	металл	существующая	нд	-		
1633	Муниципальный район «Город Краснокамск и Крайнекамский район»	г. Краснокамск	пр-кт Строителей	23	ОУСО-1	50 101492	116 047156	БОЛ	Администрация ПГ «Город Краснокамск»	7530010200	1057530016055	ООО «Соларек+»	7714922050	6н	-	-	открыта	-	2	1,1	металл	существующая	нд	-		
1634	Муниципальный район «Город Краснокамск и Крайнекамский район»	г. Краснокамск	ул. Молодежная (СПУ-34)	15	1	50 100110	116 050531	БОЛ	Администрация ПГ «Город Краснокамск»	7530010200	1057530016055	ООО «Соларек+»	7714922050	6н	-	-	открыта	-	3	1,1	металл	существующая	нд	-		
1635	Муниципальный район «Город Крайнекамск и Краснокамский район»	г. Крайнекамск	ул. Октябрьская (ОБХ)	9	-	50 102875	116 039592	БОЛ	ФГБУ «ЦДРЭС» Минстроя России	7722314745	1027799439969	-	-	6н	-	бетон	закрыта	металл	1	-	-	существующая	нд	-		
1636	Муниципальный район «Город Крайнекамск и Краснокамский район»	пгт. Ежовый	пер. Восточный от Архангельск	1	-	50 136261	117 619061	БОЛ	Комитет Экономического и Территориального Развития	7530013350	1117530000160	ООО «Соларек+»	7714922050	6н	12	бетон	закрыта	металл	2	0,75	металл	существующая	дв	ул. Железнодорожная д.№ 14, 15, 16		
1637	Муниципальный район «Город Краснокамск и Крайнекамский район»	пгт. Боевой	пер. Строительный/ул. Пирова	1/29	-	50 373171	117 618944	БОЛ	Комитет Экономического и Территориального Развития	7530013350	1117530000160	ООО «Соларек+»	7714922050	6н	12	бетон	закрыта	металл	2	0,75	металл	существующая	дв	ул. Пирова д.№ с № 29		
1638	Муниципальный район «Город Краснокамск и Крайнекамский район»	пгт. Боевой	ул. Железнодорожная	6	-	50 376192	117 611959	БОЛ	Комитет Экономического и Территориального Развития	7530013350	1117530000160	ООО «Соларек+»	7714922050	6н	12	бетон	закрыта	металл	2	0,75	металл	существующая	дв	ул. Железнодорожная д.№ с № 05 по № 26		
1639	Муниципальный район «Город Крайнекамск и Краснокамский район»	пгт. Ежовый	ул. Железнодорожная	23	-	50 136079	117 619577	БОЛ	Комитет Экономического и Территориального Развития	7530013350	1117530000160	ООО «Соларек+»	7714922050	6н	12	бетон	закрыта	металл	2	0,75	металл	существующая	дв	ул. Железнодорожная д.№ с № 17		
1640	Муниципальный район «Город Крайнекамск и Краснокамский район»	пгт. Ежовый	ул. Пирова	13	-	50 373119	117 615701	БОЛ	Комитет Экономического и Территориального Развития	7530013350	1117530000160	ООО «Соларек+»	7714922050	6н	12	бетон	закрыта	металл	2	0,75	металл	существующая	дв	ул. Пирова д.№ с № 14 по № 29		

№ п/п	Данные о нахождении мест (площадок) накопления твердых коммунальных отходов								Данные о собственности мест (площадок) накопления твердых коммунальных отходов				Организация ОПД, оказывающая услуги по сбору и транспортированию ТКО		Данные о технических характеристиках мест (площадок) накопления твердых коммунальных отходов						Контейнеры для несортированных отходов			Статус (существующий/планируемый)	Совместное пользование с другими УКД	Адреса строений, которые имеют площадь под контейнерной площадкой
	муниципальное образование	населенный пункт	улица	длина	корпус/строение	ширина	длина	организация-правообладатель (физическое лицо - БОЛ, индивидуальный предприниматель - ИП, физическое лицо - ФЛ)	для БОЛ - Полное наименование организации для ИП - Фамилия, Имя, Отчество; для ФЛ - Фамилия, Имя, Отчество	ИНН	ОГРН	наименование	ИНН	номер контейнерной площадки	площадь	тип подстилающей поверхности	вид площадки	материал ограждения	кол-во	емкость (отдельного контейнера)	материал контейнера					
1641	Муниципальный район «Город Храскинский и Храскинский район»	пгт Ковыли	ул Давида	15	-	50 371437	117 61651	БОЛ	Комитет экономического и территориального развития	7530013350	1117530000160	ООО "Соларис"	7714922030	6н	12	бетон	закрыта	металл	2	0,75	металл	существующая	да	ул Давида дома с № 7 по № 29		
1642	Муниципальный район «Город Храскинский и Храскинский район»	пгт Ковыли	ул Мира	17	-	50 366737	117 61641	БОЛ	Комитет экономического и территориального развития	7530013350	1117530000160	ООО "Соларис"	7714922030	6н	12	бетон	закрыта	металл	2	0,75	металл	существующая	да	ул Мира дома с № 01 по № 26		
1643	Муниципальный район «Город Храскинский и Храскинский район»	пгт Езовы	ул Благоденная	12	-	50 37814	117 61571	БОЛ	Комитет экономического и территориального развития	7530013350	1117530000160	ООО "Соларис"	7714922030	6н	12	бетон	закрыта	металл	2	0,75	металл	существующая	да	ул Благоденная дома с № 2 по № 12		
1644	Муниципальный район «Город Храскинский и Храскинский район»	пгт Езовы	ул Благоденная	26	-	50 367825	117 616339	БОЛ	Комитет экономического и территориального развития	7530013350	1117530000160	ООО "Соларис"	7714922030	6н	12	бетон	закрыта	металл	2	0,75	металл	существующая	да	ул Благоденная дома с № 13 по № 26		
1645	Муниципальный район «Город Храскинский и Храскинский район»	пгт Ковыли	ул Новая	4	-	50 367909	117 615405	БОЛ	Комитет экономического и территориального развития	7530013350	1117530000160	ООО "Соларис"	7714922030	6н	12	бетон	закрыта	металл	2	0,75	металл	существующая	да	ул Новая дома с № 1,4,5		
1646	Муниципальный район «Город Храскинский и Храскинский район»	пгт Ковыли	ул Новая	6	-	50 367635	117 616339	БОЛ	Комитет экономического и территориального развития	7530013350	1117530000160	ООО "Соларис"	7714922030	6н	12	бетон	закрыта	металл	2	0,75	металл	существующая	да	ул Новая дома с № 6,7,8		
1647	Муниципальный район «Город Храскинский и Храскинский район»	пгт Езовы	ул Славя	13	-	50 37444	117 615914	БОЛ	Комитет экономического и территориального развития	7530013350	1117530000160	ООО "Соларис"	7714922030	6н	12	бетон	закрыта	металл	2	0,75	металл	существующая	да	ул Славя дома с № 01 по № 30		
1648	Муниципальный район «Город Храскинский и Храскинский район»	пгт Езовы	ул Славя	36	-	50 374225	117 639669	БОЛ	Комитет экономического и территориального развития	7530013350	1117530000160	ООО "Соларис"	7714922030	6н	12	бетон	закрыта	металл	2	0,75	металл	существующая	да	ул Славя дома с № 21 по № 47		
1649	Муниципальный район «Город Храскинский и Храскинский район»	пгт Ковыли	ул Трудовая	9	-	50 377169	117 613526	БОЛ	Комитет экономического и территориального развития	7530013350	1117530000160	ООО "Соларис"	7714922030	6н	12	бетон	закрыта	металл	2	0,75	металл	существующая	да	ул Трудовая дома с № 2,5,7,9,11,14,15,16,18,19,20,21		
1650	Муниципальный район «Город Храскинский и Храскинский район»	пгт Ковыли	ул Трудовая	16	-	50 376668	117 615659	БОЛ	Комитет экономического и территориального развития	7530013350	1117530000160	ООО "Соларис"	7714922030	6н	12	бетон	закрыта	металл	2	0,75	металл	существующая	да	ул Трудовая дома с № 14,15,16,18,19,20,21		
1651	Муниципальный район «Город Храскинский и Храскинский район»	пгт Целинный	мкр Веселый	1	-	50 264895	118 11424	БОЛ	Комитет экономического и территориального развития	7530013350	1117530000160	ООО "Соларис"	7714922030	6н	12	бетон	закрыта	металл	2	0,75	металл	существующая	да	ул Веселый микрорайон		
1652	Муниципальный район «Город Храскинский и Храскинский район»	пгт Целинный	ул Гагарина	-	-	50 26257	118 115611	БОЛ	Комитет экономического и территориального развития	7530013350	1117530000160	ООО "Соларис"	7714922030	6н	24	бетон	закрыта	металл	2	0,75	металл	существующая	да	ул Гагарина, парк ООО "Забалацаро"		
1653	Муниципальный район «Город Храскинский и Храскинский район»	пгт Целинный	ул Железнодорожная	76	-	50 263603	118 130122	БОЛ	Комитет экономического и территориального развития	7530013350	1117530000160	ООО "Соларис"	7714922030	6н	24	бетон	закрыта	металл	2	0,75	металл	существующая	да	ул Железнодорожная		
1654	Муниципальный район «Город Храскинский и Храскинский район»	пгт Целинный	ул Железнодорожная	31	-	50 265639	118 121911	БОЛ	Комитет экономического и территориального развития	7530013350	1117530000160	ООО "Соларис"	7714922030	6н	12	бетон	закрыта	металл	2	0,75	металл	существующая	да	ул Железнодорожная		
1655	Муниципальный район «Город Храскинский и Храскинский район»	пгт Целинный	ул Железнодорожная	4	-	50 269161	118 109667	БОЛ	Комитет экономического и территориального развития	7530013350	1117530000160	ООО "Соларис"	7714922030	6н	12	бетон	закрыта	металл	2	0,75	металл	существующая	да	ул Железнодорожная		
1656	Муниципальный район «Город Храскинский и Храскинский район»	пгт Целинный	ул Бюфэ	33	-	50 262611	118 107682	БОЛ	Комитет экономического и территориального развития	7530013350	1117530000160	ООО "Соларис"	7714922030	6н	24	бетон	закрыта	металл	2	0,75	металл	существующая	да	ул Бюфэ		

№ п/п	Данные о нахождении мест (площадок) накопления твердых коммунальных отходов								Данные о собственности мест (площадок) накопления твердых коммунальных отходов				Организация ОПД, оказывающая услуги по сбору и транспортированию ТКО		Данные о технических характеристиках мест (площадок) накопления твердых коммунальных отходов						Контейнеры для несортированных отходов			Статус (существующий/планируемый)	Совместное пользование с другими УКД	Адреса строений, которые имеют право на использование площадок
	муниципальное образование	наименование пункта	улица	длина	ширина	ширина	длина	длина	организационно-правовая форма балансоудержателя (физическое лицо - БОЛ, индивидуальный предприниматель - ИП, физическое лицо - ФЛ)	наименование организации для ИП - Фамилия, Имя, Отчество; для ФЛ - Фамилия, Имя, Отчество	ИНН	ОГРН	наименование	ИНН	номер контейнерной площадки	площадь	тип подстилающей поверхности	вид площадки	материал ограждения	кол-во	емкость (отдельного контейнера)	материал контейнера				
1657	Муниципальный район «Город Храскинский и Храскинский район»	пгт Целинный	ул Мира	9	-	50 2639	116 102517	БОЛ	Комитет экономического и территориального развития	7530013350	1117530000160	ООО "Соларис"	7714922030	6н	12	бетон	закрыта	металл	2	0,75	металл	существующая	да	ул Мира		
1658	Муниципальный район «Город Храскинский и Храскинский район»	пгт Целинный	ул Мира	31	-	50 26276	116 10706	БОЛ	Комитет экономического и территориального развития	7530013350	1117530000160	ООО "Соларис"	7714922030	6н	12	бетон	закрыта	металл	2	0,75	металл	существующая	да	ул Мира		
1659	Муниципальный район «Город Храскинский и Храскинский район»	пгт Целинный	ул Благовенная	3	-	50 26904	116 10169	БОЛ	Комитет экономического и территориального развития	7530013350	1117530000160	ООО "Соларис"	7714922030	6н	12	бетон	закрыта	металл	2	0,75	металл	существующая	да	ул Благовенная		
1699	Муниципальный район «Город Храскинский и Храскинский район»	пгт Целинный	ул Вагрия	5	-	50 26765	116 099471	БОЛ	Комитет экономического и территориального развития	7530013350	1117530000160	ООО "Соларис"	7714922030	6н	12	бетон	закрыта	металл	2	0,75	металл	существующая	да	ул Вагрия		
1661	Муниципальный район «Город Храскинский и Храскинский район»	пгт Целинный	ул Новая	12	-	50 261516	116 126619	БОЛ	Комитет экономического и территориального развития	7530013350	1117530000160	ООО "Соларис"	7714922030	6н	12	бетон	закрыта	металл	2	0,75	металл	существующая	да	ул Новая		
1662	Муниципальный район «Город Храскинский и Храскинский район»	пгт Целинный	ул Новая	4	-	50 262115	116 126654	БОЛ	Комитет экономического и территориального развития	7530013350	1117530000160	ООО "Соларис"	7714922030	6н	12	бетон	закрыта	металл	2	0,75	металл	существующая	да	ул Новая		
1663	Муниципальный район «Город Храскинский и Храскинский район»	пгт Целинный	ул Новая	20	-	50 262431	116 12678	БОЛ	Комитет экономического и территориального развития	7530013350	1117530000160	ООО "Соларис"	7714922030	6н	12	бетон	закрыта	металл	2	0,75	металл	существующая	да	ул Новая		
1664	Муниципальный район «Город Храскинский и Храскинский район»	пгт Целинный	ул Стругаевская	2	-	50 269335	116 199756	БОЛ	Комитет экономического и территориального развития	7530013350	1117530000160	ООО "Соларис"	7714922030	6н	12	бетон	закрыта	металл	2	0,75	металл	существующая	да	ул Стругаевская		
1665	Муниципальный район «Город Храскинский и Храскинский район»	пгт Целинный	ул Целинная	26	-	50 263797	116 126769	БОЛ	Комитет экономического и территориального развития	7530013350	1117530000160	ООО "Соларис"	7714922030	6н	12	бетон	закрыта	металл	2	0,75	металл	существующая	да	ул Целинная		
1666	Муниципальный район «Город Храскинский и Храскинский район»	пгт Целинный	ул Целинная	11	-	50 265749	116 11706	БОЛ	Комитет экономического и территориального развития	7530013350	1117530000160	ООО "Соларис"	7714922030	6н	12	бетон	закрыта	металл	2	0,75	металл	существующая	да	ул Целинная		
1667	Муниципальный район «Город Храскинский и Храскинский район»	пгт Целинный	ул Целинная	44	-	50 263192	116 19952	БОЛ	Комитет экономического и территориального развития	7530013350	1117530000160	ООО "Соларис"	7714922030	6н	12	бетон	закрыта	металл	2	0,75	металл	существующая	да	ул Целинная		
1699	Муниципальный район «Город Храскинский и Храскинский район»	пгт Целинный	ул Центральная	4	-	50 269115	116 101636	БОЛ	Комитет экономического и территориального развития	7530013350	1117530000160	ООО "Соларис"	7714922030	6н	12	бетон	закрыта	металл	2	0,75	металл	существующая	да	ул Центральная		
1669	Муниципальный район «Город Храскинский и Храскинский район»	пгт Целинный	ул Центральная	16	-	50 266526	116 103026	БОЛ	Комитет экономического и территориального развития	7530013350	1117530000160	ООО "Соларис"	7714922030	6н	24	бетон	закрыта	металл	2	0,75	металл	существующая	да	ул Центральная, Целинская, ЮСШ		
1670	Муниципальный район «Город Храскинский и Храскинский район»	пгт Целинный	ул Центральная	32	-	50 263637	116 121121	БОЛ	Комитет экономического и территориального развития	7530013350	1117530000160	ООО "Соларис"	7714922030	6н	12	бетон	закрыта	металл	2	0,75	металл	существующая	да	ул Центральная		
1671	Муниципальный район «Город Храскинский и Храскинский район»	пгт Целинный	ул Школьная	2	-	50 26643	116 119328	БОЛ	Комитет экономического и территориального развития	7530013350	1117530000160	ООО "Соларис"	7714922030	6н	12	бетон	закрыта	металл	2	0,75	металл	существующая	да	ул Школьная		
1672	Муниципальный район «Город Храскинский и Храскинский район»	пгт Есбильный	ул Есбильная	6	-	50 269313	116 35647	БОЛ	Администрация СП «Есбильняское»	7530010790	1057530014926	ООО "Соларис"	7714922030	6н	12	бетон	закрыта	металл	2	0,75	металл	существующая	да	ул Есбильная		

№ п/п	Данные о нахождении мест (площадок) накопления твердых коммунальных отходов								Данные о объектах мест (площадок) накопления твердых коммунальных отходов				Организация ОНП, (казначейства) услуги по сбору и транспортированию ТКО				Данные о технических характеристиках мест (площадок) накопления ТКО (каждый из них)						Контейнеры для несортированных отходов			Статус (существующий/планируемый)	Совместное пользование с другими УКД	Адреса строений, которые являются площадками контейнерной площадки
	муниципальное образование	населенный пункт	улица	длина	корпус/строение	ширина	длина	организация-проездная форма балансодержателя (фундаментное место - БОЛ, муниципальный представитель - ИП, физическое лицо - ФЛ)	для БОЛ - Полное наименование организации для ИП - Фамилия, Имя, Отчество; для ФЛ - Фамилия, Имя, Отчество	ИНН	ОГРН	наименование	ИНН	номер контейнерной площадки	площадь	тип подстилающей поверхности	вид площадки	материал ограждения	кол-во	емкость (отдельного контейнера)	материал контейнера							
1673	Муниципальный район «Город Храскинский и Храскинский район»	пгт. Бобинский	ул. 60 лет Октября	15	-	50271132	115358367	БОЛ	Администрация СП "Бобинский" г.г.	7530010790	1057530016026	ООО "Соларис"	7714923050	6н	12	бетон	закрыта	металл	2	0,75	металл	существующая	да	ул. 60 лет октября				
1674	Муниципальный район «Город Храскинский и Храскинский район»	пгт. Бобинский	ул. Верхняя	15	-	50264255	115359542	БОЛ	Администрация СП "Бобинский" г.г.	7530010790	1057530016026	ООО "Соларис"	7714923050	6н	12	бетон	закрыта	металл	2	0,75	металл	существующая	да	ул. Верхняя				
1675	Муниципальный район «Город Храскинский и Храскинский район»	пгт. Бобинский	ул. Верхняя	20	-	50269996	115361725	БОЛ	Администрация СП "Бобинский" г.г.	7530010790	1057530016026	ООО "Соларис"	7714923050	6н	12	бетон	закрыта	металл	2	0,75	металл	существующая	да	ул. Верхняя				
1676	Муниципальный район «Город Храскинский и Храскинский район»	пгт. Бобинский	ул. Железнодорожная	3	-	5026957	115357609	БОЛ	Администрация СП "Бобинский" г.г.	7530010790	1057530016026	ООО "Соларис"	7714923050	6н	12	бетон	закрыта	металл	2	0,75	металл	существующая	да	ул. Железнодорожная, ул. Бузина				
1677	Муниципальный район «Город Храскинский и Храскинский район»	пгт. Бобинский	ул. Железнодорожная	19	-	50270937	115360315	БОЛ	Администрация СП "Бобинский" г.г.	7530010790	1057530016026	ООО "Соларис"	7714923050	6н	12	бетон	закрыта	металл	2	0,75	металл	существующая	да	ул. Железнодорожная				
1678	Муниципальный район «Город Храскинский и Храскинский район»	пгт. Бобинский	ул. Новая	10	-	50262506	115364364	БОЛ	Администрация СП "Бобинский" г.г.	7530010790	1057530016026	ООО "Соларис"	7714923050	6н	12	бетон	закрыта	металл	2	0,75	металл	существующая	да	ул. Новая				
1679	Муниципальный район «Город Храскинский и Храскинский район»	пгт. Бобинский	ул. Новая	11	-	50269996	115366495	БОЛ	Администрация СП "Бобинский" г.г.	7530010790	1057530016026	ООО "Соларис"	7714923050	6н	12	бетон	закрыта	металл	2	0,75	металл	существующая	да	ул. Новая, ул. Стальная				
1699	Муниципальный район «Город Храскинский и Храскинский район»	пгт. Бобинский	ул. Привольная	14	-	50272576	115357979	БОЛ	Администрация СП "Бобинский" г.г.	7530010790	1057530016026	ООО "Соларис"	7714923050	6н	12	бетон	закрыта	металл	2	0,75	металл	существующая	да	ул. Привольная, ул. Газовая				
1681	Муниципальный район «Город Храскинский и Храскинский район»	пгт. Бобинский	ул. Советская	17	-	50269394	115360346	БОЛ	Администрация СП "Бобинский" г.г.	7530010790	1057530016026	ООО "Соларис"	7714923050	6н	12	бетон	закрыта	металл	2	0,75	металл	существующая	да	ул. Советская				
1682	Муниципальный район «Город Храскинский и Храскинский район»	пгт. Бобинский	ул. Советская	5	-	50267724	115360809	БОЛ	Администрация СП "Бобинский" г.г.	7530010790	1057530016026	ООО "Соларис"	7714923050	6н	12	бетон	закрыта	металл	2	0,75	металл	существующая	да	ул. Советская				
1693	Муниципальный район «Город Храскинский и Храскинский район»	пгт. Бобинский	ул. Советская	1	-	50266279	115357512	БОЛ	Администрация СП "Бобинский" г.г.	7530010790	1057530016026	ООО "Соларис"	7714923050	6н	12	бетон	закрыта	металл	2	0,75	металл	существующая	да	ул. Советская, ул. Бузина				
1694	Муниципальный район «Город Храскинский и Храскинский район»	пгт. Бобинский	ул. Советская	3	-	50269271	115357153	БОЛ	Администрация СП "Бобинский" г.г.	7530010790	1057530016026	ООО "Соларис"	7714923050	6н	12	бетон	закрыта	металл	2	0,75	металл	существующая	да	ул. Советская				
1685	Муниципальный район «Город Храскинский и Храскинский район»	пгт. Бобинский	ул. Центральная	6	-	50266614	115362359	БОЛ	Администрация СП "Бобинский" г.г.	7530010790	1057530016026	ООО "Соларис"	7714923050	6н	12	бетон	закрыта	металл	2	0,75	металл	существующая	да	ул. Центральная				
1686	Муниципальный район «Город Храскинский и Храскинский район»	с. Вязовый	с. Хульбаша	12	-	49231014	115400269	БОЛ	Комитет Экономического и Территориального Развития	7530013350	1117530000150	ООО "Соларис"	7714923050	6н	12	бетон	закрыта	металл	2	0,75	металл	существующая	нет	-				
1697	Муниципальный район «Город Храскинский и Храскинский район»	с. Вязовый	ул. Ежовильная	-	-	49232251	115575697	БОЛ	Комитет Экономического и Территориального Развития	7530013350	1117530000180	ООО "Соларис"	7714923050	6н	12	бетон	закрыта	металл	2	0,75	металл	существующая	нет	-				
1699	Муниципальный район «Город Храскинский и Храскинский район»	с. Марусин	п.р. Восточный	4	-	50399909	117899921	БОЛ	Администрация СП "Марусинское"	7530010731	1057530015949	ООО "Соларис"	7714923050	6н	12	бетон	закрыта	металл	2	0,75	металл	существующая	нет	-				

№ п/п	Данные о нахождении мест (площадок) размещения твердых коммунальных отходов								Данные о собственности мест (площадок) размещения твердых коммунальных отходов				Организация ОПД, оказывающая услуги по сбору и транспортированию ТКО		Данные о технических характеристиках мест (площадок) размещения ТКО (по объектам/площадкам)						Контейнеры для несортированных отходов			Статус (существующий/планируемый)	Совместное использование с другими УКД	Адреса строений, которые имеют право на размещение контейнерной площадки
	муниципальное образование	наименование пункта	улица	длина	корпус/строение	ширина	длина	организация-правообладатель (физическое лицо - Б.О.Л., индивидуальный предприниматель - ИП, физическое лицо - Ф.Л.С.)	для Б.О.Л. - Полное наименование организации для ИП - Фамилия, Имя, Отчество) для Ф.Л. - Фамилия, Имя, Отчество)	ИНН	ОГРН	наименование	ИНН	номер контейнерной площадки	площадь	тип подстилающей поверхности	вид площадки	материал ограждения	кол-во	емкость (отдельного контейнера)	материал контейнера					
1687	Муниципальный район «Город Храскинский и Храскинский район»	с Маргусье	ул Губина	20	-	50 402519	117 691951	Б.О.Л.	Администрация СП "Бургуцкое"	7530010751	1057530015945	ООО "Соларек"	7714520350	6н	12	бетон	закрыта	металл	2	0,75	металл	существующая	нет	-		
1688	Муниципальный район «Город Храскинский и Храскинский район»	с Маргусье	ул Губина	26	-	50 40164	117 694655	Б.О.Л.	Администрация СП "Бургуцкое"	7530010751	1057530015945	ООО "Соларек"	7714520350	6н	12	бетон	закрыта	металл	2	0,75	металл	существующая	нет	-		
1691	Муниципальный район «Город Храскинский и Храскинский район»	с Бургуцк	ул Губина	46	-	50 406463	117 691177	Б.О.Л.	Администрация СП "Бургуцкое"	7530010751	1057530015949	ООО "Соларек"	7714923930	6н	24	бетон	закрыта	металл	4	0,75	металл	существующая	нет	-		
1692	Муниципальный район «Город Храскинский и Храскинский район»	с Бургуцк	ул Губина	50	-	50 399236	117 692154	Б.О.Л.	Администрация СП "Бургуцкое"	7530010751	1057530015949	ООО "Соларек"	7714923930	6н	12	бетон	закрыта	металл	2	0,75	металл	существующая	нет	-		
1693	Муниципальный район «Город Храскинский и Храскинский район»	с Маргусье	ул Губина	54	-	50 396275	117 603556	Б.О.Л.	Администрация СП "Бургуцкое"	7530010751	1057530015945	ООО "Соларек"	7714520350	6н	12	бетон	закрыта	металл	2	0,75	металл	существующая	нет	-		
1694	Муниципальный район «Город Храскинский и Храскинский район»	с Маргусье	ул Губина	61	-	50 395632	117 604034	Б.О.Л.	Администрация СП "Бургуцкое"	7530010751	1057530015945	ООО "Соларек"	7714520350	6н	12	бетон	закрыта	металл	2	0,75	металл	существующая	нет	-		
1695	Муниципальный район «Город Храскинский и Храскинский район»	с Бургуцк	ул Блаженая	1	-	50 403333	117 691526	Б.О.Л.	Администрация СП "Бургуцкое"	7530010751	1057530015949	ООО "Соларек"	7714923930	6н	12	бетон	закрыта	металл	2	0,75	металл	существующая	нет	-		
1696	Муниципальный район «Город Храскинский и Храскинский район»	с Бургуцк	ул Пржевальная	14	-	50 403332	117 691158	Б.О.Л.	Администрация СП "Бургуцкое"	7530010751	1057530015949	ООО "Соларек"	7714923930	6н	12	бетон	закрыта	металл	2	0,75	металл	существующая	нет	-		
1697	Муниципальный район «Город Храскинский и Храскинский район»	с Маргусье	ул Центральная	1	-	50 404654	117 688322	Б.О.Л.	Администрация СП "Бургуцкое"	7530010751	1057530015945	ООО "Соларек"	7714520350	6н	12	бетон	закрыта	металл	2	0,75	металл	существующая	нет	-		
1698	Муниципальный район «Город Храскинский и Храскинский район»	с Маргусье	ул Центральная	24	-	50 402589	117 694907	Б.О.Л.	Администрация СП "Бургуцкое"	7530010751	1057530015945	ООО "Соларек"	7714520350	6н	12	бетон	закрыта	металл	2	0,75	металл	существующая	нет	-		
1699	Муниципальный район «Город Храскинский и Храскинский район»	с Бургуцк	ул Центральная 2	34	-	50 402277	117 691603	Б.О.Л.	Администрация СП "Бургуцкое"	7530010751	1057530015949	ООО "Соларек"	7714923930	6н	12	бетон	закрыта	металл	2	0,75	металл	существующая	нет	-		
1700	Муниципальный район «Город Храскинский и Храскинский район»	с Бургуцк	ул Центральная 2	20	-	50 403694	117 691448	Б.О.Л.	Администрация СП "Бургуцкое"	7530010751	1057530015949	ООО "Соларек"	7714923930	6н	24	бетон	закрыта	металл	4	0,75	металл	существующая	нет	-		
1701	Муниципальный район «Город Храскинский и Храскинский район»	с Среднеургуно	ул Новая	2	-	49 744621	115 258071	Б.О.Л.	Комитет экономического и территориального развития	7530013350	1117530000150	ООО "Соларек"	7714520350	6н	12	бетон	закрыта	металл	2	0,75	металл	существующая	нет	-		
1702	Муниципальный район «Дзядьуринский район»	с Алсанап	ул Дзюва	15	-	50 7501	113 4745	Б.О.Л.	МБДОУ «Алсанапская СОШ»	-	-	-	-	-	-	бетон	закрыта	-	1	1,1	-	существующая	-	-		
1703	Муниципальный район «Дзядьуринский район»	с Алсанап	ул Школьная	-	-	50 7529	113 4731	Б.О.Л.	МБДОУ «Алсанапский детский сад «Бибис»	-	-	-	-	-	-	бетон	закрыта	-	1	1,1	-	существующая	-	-		
1704	Муниципальный район «Дзядьуринский район»	с Алсанап	ул Дзюва	12	-	50 7509	113 4750	-	-	-	-	-	-	-	-	-	-	-	-	-	планируемая	-	-			
1705	Муниципальный район «Дзядьуринский район»	с Алсанап	ул Дзюва	7	-	50 7513	113 4714	-	-	-	-	-	-	-	-	-	-	-	-	-	планируемая	-	-			

№ п/п	Данные о нахождении мест (площадок) размещения твердых коммунальных отходов							Данные о собственности мест (площадок) размещения твердых коммунальных отходов				Организация ОПТ, оказывающая услуги по сбору и транспортированию ТКО		Данные о технических характеристиках мест (площадок) размещения ТКО (показатели):					Контейнеры для несортированных отходов			Статус (существующий/планируемый)	Совместное пользование с другими УКД	Адреса строений, которые имеют право на размещение контейнерной площадки
	муниципальное образование	наименование пункта	улица	длина	корпус/строение	ширина	длина	организационно-правовая форма балансодержателя (фундаментальные - БУЛ, муниципальный представительный орган муниципального - ИП, физическое лицо - ФЛ)	для БУЛ - Полное наименование организации для ИП - Фамилия, Имя, Отчество	ИИН	ОГРН	наименование	ИИН	намерение размещения	площадь	тип подстилающей поверхности	вид площадки	материал ограждения	кол-во	назначение (отдельного контейнера)	назначение контейнера			
1706	Муниципальный район «Дзядьгуринский район»	с. Алсанал	ул. Луговая	32	-	50 7283	113 4644	-	-	-	-	-	-	-	-	-	-	-	-	-	-	планируемая	-	-
1707	Муниципальный район «Дзядьгуринский район»	с. Алсанал	ул. Школьная	1	-	50 7237	113 4756	-	-	-	-	-	-	-	-	-	-	-	-	-	-	планируемая	-	-
1708	Муниципальный район «Дзядьгуринский район»	с. Алсанал	ул. Школьная	17	-	50 7266	113 4734	-	-	-	-	-	-	-	-	-	-	-	-	-	-	планируемая	-	-
1709	Муниципальный район «Дзядьгуринский район»	с. Алсанал	ул. Школьная	35	-	50 7291	113 4711	-	-	-	-	-	-	-	-	-	-	-	-	-	-	планируемая	-	-
1710	Муниципальный район «Дзядьгуринский район»	с. Алсанал	ул. Школьная	54	-	50 7327	113 4685	-	-	-	-	-	-	-	-	-	-	-	-	-	-	планируемая	-	-
1711	Муниципальный район «Дзядьгуринский район»	с. Алсанал	ул. Школьная	62	-	50 7392	113 4676	-	-	-	-	-	-	-	-	-	-	-	-	-	-	планируемая	-	-
1712	Муниципальный район «Дзядьгуринский район»	с. Алсанал	ул. Жабона	19	-	50 7336	113 4746	-	-	-	-	-	-	-	-	-	-	-	-	-	-	планируемая	-	-
1713	Муниципальный район «Дзядьгуринский район»	с. Алсанал	ул. Бомомовская	22	-	50 7332	113 4756	-	-	-	-	-	-	-	-	-	-	-	-	-	-	планируемая	-	-
1714	Муниципальный район «Дзядьгуринский район»	с. Алсанал	ул. Жаксанова	6	-	50 7252	113 4776	-	-	-	-	-	-	-	-	-	-	-	-	-	-	планируемая	-	-
1715	Муниципальный район «Дзядьгуринский район»	с. Алсанал	ул. Боровая	14	-	50 7336	113 4925	-	-	-	-	-	-	-	-	-	-	-	-	-	-	планируемая	-	-
1716	Муниципальный район «Дзядьгуринский район»	с. Алсанал	ул. Вагорная	1	-	50 7336	113 4757	-	-	-	-	-	-	-	-	-	-	-	-	-	-	планируемая	-	-
1717	Муниципальный район «Дзядьгуринский район»	с. Алсанал	ул. Партизанская	15	-	50 7347	113 4716	-	-	-	-	-	-	-	-	-	-	-	-	-	-	планируемая	-	-
1718	Муниципальный район «Дзядьгуринский район»	с. Алсанал	ул. Заречная	4	-	50 7191	113 4827	-	-	-	-	-	-	-	-	-	-	-	-	-	-	планируемая	-	-
1719	Муниципальный район «Дзядьгуринский район»	с. Ара-Па	ул. Советская	3	-	50 676119	113 58356	БУЛ	МБСОО «Ара-Паинская СОШ»	-	-	-	-	-	бетон	закрыта	-	1	1,1	-	-	существующая	-	-
1720	Муниципальный район «Дзядьгуринский район»	с. Ара-Па	ул. Леона	3	-	50 662132	113 581276	-	-	-	-	-	-	-	-	-	-	-	-	-	-	планируемая	-	-
1721	Муниципальный район «Дзядьгуринский район»	с. Ара-Па	ул. Вабренная	9	-	50 662132	113 581276	-	-	-	-	-	-	-	-	-	-	-	-	-	-	планируемая	-	-
1722	Муниципальный район «Дзядьгуринский район»	с. Ара-Па	ул. Советская	13	-	50 677714	113 592111	-	-	-	-	-	-	-	-	-	-	-	-	-	-	планируемая	-	-
1723	Муниципальный район «Дзядьгуринский район»	с. Ара-Па	ул. Вабренная	д. 2, д. 17 (воле князятска)	-	50 662132	113 581276	-	-	-	-	-	-	-	-	-	-	-	-	-	-	планируемая	-	-
1724	Муниципальный район «Дзядьгуринский район»	с. Ара-Па	ул. Петровская	д. 4, д. 17, д. 8 (воле князятска)	-	50 677714	113 592111	-	-	-	-	-	-	-	-	-	-	-	-	-	-	планируемая	-	-
1725	Муниципальный район «Дзядьгуринский район»	с. Ара-Па	ул. Геологическая	5	-	50 935497	113 072841	-	-	-	-	-	-	-	-	-	-	-	-	-	-	планируемая	-	-

№ п/п	Данные о нахождении мест (площадок) нахождении твердых коммунальных отходов							Данные о объектных местах (площадках) нахождении твердых коммунальных отходов				Организация ОПТ, оказывающая услуги по сбору и транспортированию ТКО		Данные о технических характеристиках мест (площадок) нахождении твердых коммунальных отходов					Контейнеры для несортированных отходов			Статус (существующий/планируемый)	Совместное пользование с другими УКД	Адреса строений, которые имеют право на установку контейнерной площадки
	муниципальное образование	населенный пункт	улица	длина	корпус/строение	ширина	длина	организационно-правовая форма балансоудержателя (фундаментальное - БФЛ, муниципальное - БФЛ, муниципальное предприятие - БФЛ, физическое лицо - ФЛ)	наименование организации для ИП - Фамилия, Имя, Отчество	ИНН	ОГРН	наименование	ИНН	наименование контейнерной площадки	площадь	тип подстилающей поверхности	вид площадки	материал ограждения	кол-во	емкость (отдельного контейнера)	назначение контейнера			
1726	Муниципальный район «Дальдуринский район»	с. Ара-Пал	ул. Бобылевка	6	-	50,664169	112,592004	-	-	-	-	-	-	-	-	-	-	-	-	-	-	планируемая	-	-
1727	Муниципальный район «Дальдуринский район»	с. Ара-Пал	ул. Лесная	12	-	50,6797	112,593577	-	-	-	-	-	-	-	-	-	-	-	-	-	-	планируемая	-	-
1728	Муниципальный район «Дальдуринский район»	с. Ара-Пал	пер. Партизанский	1	-	50,935497	112,072841	-	-	-	-	-	-	-	-	-	-	-	-	-	-	планируемая	-	-
1729	Муниципальный район «Дальдуринский район»	с. Балезино	ул. Школьная	1	-	51,0486	112,5961	БФЛ	МБОУ «Балезинская СОШ»	-	-	-	-	-	бетон	закрыта	-	1	1,1	-	-	существующая	-	-
1730	Муниципальный район «Дальдуринский район»	с. Балезино	ул. Стационная	7	-	51,0486	112,5965	БФЛ	МБОУ «Балезинский детский сад «Рябинушка»	-	-	-	-	-	бетон	закрыта	-	1	1,1	-	-	существующая	-	-
1731	Муниципальный район «Дальдуринский район»	с. Балезино	ул. Новая	12	-	50,670276	112,594006	-	-	-	-	-	-	-	-	-	-	-	-	-	-	планируемая	-	-
1732	Муниципальный район «Дальдуринский район»	с. Балезино	ул. Новая	41	-	50,665625	112,592066	-	-	-	-	-	-	-	-	-	-	-	-	-	-	планируемая	-	-
1733	Муниципальный район «Дальдуринский район»	с. Балезино	ул. Новая	54	-	50,67204	112,582336	-	-	-	-	-	-	-	-	-	-	-	-	-	-	планируемая	-	-
1734	Муниципальный район «Дальдуринский район»	с. Балезино	ул. Островная	5	-	51,04826	112,595911	-	-	-	-	-	-	-	-	-	-	-	-	-	-	планируемая	-	-
1735	Муниципальный район «Дальдуринский район»	с. Балезино	ул. Стационная	4	-	51,04826	112,595911	-	-	-	-	-	-	-	-	-	-	-	-	-	-	планируемая	-	-
1736	Муниципальный район «Дальдуринский район»	с. Балезино	ул. Школьная	2	-	51,047938	112,592864	-	-	-	-	-	-	-	-	-	-	-	-	-	-	планируемая	-	-
1737	Муниципальный район «Дальдуринский район»	с. Балезино	ул. Заречная	2	-	51,04826	112,595911	-	-	-	-	-	-	-	-	-	-	-	-	-	-	планируемая	-	-
1738	Муниципальный район «Дальдуринский район»	с. Балезино	ул. Заречная	12	-	51,04826	112,595911	-	-	-	-	-	-	-	-	-	-	-	-	-	-	планируемая	-	-
1739	Муниципальный район «Дальдуринский район»	с. Балезино	ул. Бобылевка	6	-	51,045512	112,592666	-	-	-	-	-	-	-	-	-	-	-	-	-	-	планируемая	-	-
1740	Муниципальный район «Дальдуринский район»	с. Балезино	ул. Бобылевка	19	-	51,045674	112,59166	-	-	-	-	-	-	-	-	-	-	-	-	-	-	планируемая	-	-
1741	Муниципальный район «Дальдуринский район»	с. Балезино	ул. Лесная	4	-	50,66131	112,590555	-	-	-	-	-	-	-	-	-	-	-	-	-	-	планируемая	-	-
1742	Муниципальный район «Дальдуринский район»	с. Балезино	ул. Чаплова	6	-	51,046906	112,599066	-	-	-	-	-	-	-	-	-	-	-	-	-	-	планируемая	-	-
1743	Муниципальный район «Дальдуринский район»	с. Балезино	ул. Чаплова	31	-	51,046906	112,599066	-	-	-	-	-	-	-	-	-	-	-	-	-	-	планируемая	-	-
1744	Муниципальный район «Дальдуринский район»	с. Балезино	ул. Чаплова	66	-	51,047111	112,593342	-	-	-	-	-	-	-	-	-	-	-	-	-	-	планируемая	-	-
1745	Муниципальный район «Дальдуринский район»	с. Балезино	ул. Чаплова	69	-	51,047111	112,593342	-	-	-	-	-	-	-	-	-	-	-	-	-	-	планируемая	-	-

№ п/п	Данные о нахождении мест (площадок) нахождению твердых коммунальных отходов							Данные о объектных местах (площадках) нахождению твердых коммунальных отходов				Организация ОПТ, оказывающая услуги по сбору и транспортированию ТКО		Данные о технических характеристиках мест (площадок) нахождению твердых коммунальных отходов						Контейнеры для несортированных отходов			Статус (существующий/планируемый)	Совместное пользование с другими УКД	Адреса строений, которые являются владельцами контейнерной площадки
	муниципальное образование	населенный пункт	улица	длина	корпус/строение	ширина	длина	организация-правообладатель (фунд.недвижимость - БУЛ, индивидуальный предприниматель - ИП, физическое лицо - ФЛ)	ИПН	ОГРН	наименование	ИПН	наименование контейнера	площадь	тип подстилающей поверхности	вид площадки	материал ограждения	кол-во	емкость (отдельного контейнера)	назначение контейнера					
1746	Муниципальный район «Дзудьургинский район»	с. Балзано	ул. Чалова	120	-	51046606	112,583066	-	-	-	-	-	-	-	-	-	-	-	-	-	планируемая	-	-		
1747	Муниципальный район «Дзудьургинский район»	с. Дудьурга	ул. Комсомольская	42	-	50 6734	112 5925	БУЛ	МЕУК «Дзудьургинская межпоселенческая районная библиотека» им. Ж. Турунова	-	-	-	-	-	бетон	закрыта	-	2	1,1	-	существующая	-	-		
1748	Муниципальный район «Дзудьургинский район»	с. Дудьурга	ул. 6 марта	7	-	50 6742	112 5924	БУЛ	МЕУК «Социально-культурный центр» Дудьурга, музей	-	-	-	-	-	бетон	закрыта	-	2	1,1	-	существующая	-	-		
1749	Муниципальный район «Дзудьургинский район»	с. Дудьурга	ул. Комсомольская	34	1	50 6750	112 5911	БУЛ	МЕОУ «Дзудьургинская СОШ» ИЯ	-	-	-	-	-	бетон	закрыта	-	2	1,1	-	существующая	-	-		
1750	Муниципальный район «Дзудьургинский район»	с. Дудьурга	ул. Комсомольская	34	2	50 6759	112 5926	БУЛ	МЕОУ «Дзудьургинская СОШ» ИЯ	-	-	-	-	-	бетон	закрыта	-	2	1,1	-	существующая	-	-		
1751	Муниципальный район «Дзудьургинский район»	с. Дудьурга	ул. Комсомольская	34	3	50 6760	112 5930	БУЛ	МЕОУ «Дзудьургинская СОШ» ИЯ	-	-	-	-	-	бетон	закрыта	-	2	1,1	-	существующая	-	-		
1752	Муниципальный район «Дзудьургинский район»	с. Дудьурга	ул. Советская	26	-	50 6764	112 5931	БУЛ	Администрация МР «Дудьургинский район»	-	-	-	-	-	бетон	закрыта	-	3	1,1	-	существующая	-	-		
1753	Муниципальный район «Дзудьургинский район»	с. Дудьурга	ул. 50 лет Октября	10	-	50 6782	112 5869	БУЛ	Администрация СП «Дудьурга»	-	-	-	-	-	бетон	закрыта	-	1	1,1	-	существующая	-	-		
1754	Муниципальный район «Дзудьургинский район»	с. Дудьурга	ул. Комсомольская	27	-	50 6760	112 5946	БУЛ	МЕД № 25, МЕД № 27, МЕД № 29	-	-	-	-	-	бетон	закрыта	-	2	1,1	-	существующая	-	-		
1755	Муниципальный район «Дзудьургинский район»	с. Дудьурга	ул. Заводская	32	-	50 6719	112 5946	БУЛ	МЕД № 3а, МЕД № 5	-	-	-	-	-	бетон	закрыта	-	2	1,1	-	существующая	-	-		
1756	Муниципальный район «Дзудьургинский район»	с. Дудьурга	ул. Заводская	7	-	50 6724	112 5939	БУЛ	МЕД № 7, № 9	-	-	-	-	-	бетон	закрыта	-	2	1,1	-	существующая	-	-		
1757	Муниципальный район «Дзудьургинский район»	с. Дудьурга	ул. Советская	41	-	50 6765	112 5936	БУЛ	МЕД № 41, МЕД № 43, ул. Ляз: БОД № 11, БОД № 13	-	-	-	-	-	бетон	закрыта	-	2	1,1	-	существующая	-	-		
1758	Муниципальный район «Дзудьургинский район»	с. Дудьурга	ул. 50 лет Октября	66	-	50 6682	112 5886	БУЛ	ГУЗ «Дзудьургинская центральная районная больница»	-	-	-	-	-	бетон	закрыта	-	2	1,1	-	существующая	-	-		
1759	Муниципальный район «Дзудьургинский район»	с. Дудьурга	ул. Новая	56	-	50 6719	112 5820	БУЛ	МЕОУ «Дзудьургинский район» «Светличное»	-	-	-	-	-	бетон	закрыта	-	2	1,1	-	существующая	-	-		
1760	Муниципальный район «Дзудьургинский район»	с. Дудьурга	ул. Гагарина	57а	-	50 6722	112 5997	БУЛ	МОУ БОЛ «Дзудьургинская районная ДБСШ»	-	-	-	-	-	бетон	закрыта	-	2	1,1	-	существующая	-	-		
1761	Муниципальный район «Дзудьургинский район»	с. Дудьурга	ул. Советская	7а	-	50 6785	112 5907	БУЛ	МЕУ «Дом спорта» ИЯ	-	-	-	-	-	бетон	закрыта	-	2	1,1	-	существующая	-	-		
1762	Муниципальный район «Дзудьургинский район»	с. Дудьурга	ул. Школьная	1	-	50 6785	112 5693	БУЛ	МЕОУ ДОУШ №2	-	-	-	-	-	бетон	закрыта	-	2	1,1	-	существующая	-	-		
1763	Муниципальный район «Дзудьургинский район»	с. Дудьурга	ул. Школьная	3	-	50 6783	112 5717	БУЛ	МЕОУ «Бэлиг»	-	-	-	-	-	бетон	закрыта	-	2	1,1	-	существующая	-	-		
1764	Муниципальный район «Дзудьургинский район»	с. Дудьурга	ул. Северная	6	-	50 6637	112 5957	БУЛ	МЕОУ «Ромашка»	-	-	-	-	-	бетон	закрыта	-	1	1,1	-	существующая	-	-		
1765	Муниципальный район «Дзудьургинский район»	с. Дудьурга	ул. Партизанская	19	-	50 6756	112 5977	БУЛ	МЕОУ «Чебурашка»	-	-	-	-	-	бетон	закрыта	-	2	1,1	-	существующая	-	-		

№ п/п	Данные о нахождении мест (площадок) нахождении твердых коммунальных отходов							Данные о собственности мест (площадок) нахождении твердых коммунальных отходов					Организация ОПТ, оказывающая услуги по сбору и транспортированию ТКО		Данные о технических характеристиках мест (площадок) нахождении твердых коммунальных отходов						Контейнеры для несортированных отходов			Статус (существующий/планируемый)	Совместное пользование с другими УКД	Адреса строений, которые имеют право на размещение контейнерной площадки
	муниципальное образование	населенный пункт	улица	длина	корпус/строение	ширина	длина	организация-правообладатель (физическое лицо - БУЛ, индивидуальный предприниматель - ИП, физическое лицо - ФЛ)	для БУЛ - Полное наименование организации для ИП - Фамилия, Имя, Отчество) для ФЛ - Фамилия, Имя, Отчество)	ИНН	ОГРН	наименование	ИНН	номер контейнерной площадки	площадь	тип подстилающей поверхности	вид площадки	материал ограждения	кол-во	емкость (отдельного контейнера)	направление контейнера					
1766	Муниципальный район «Дудькуринский район»	с. Дудьдурга	ул. Мелиоративная	2	-	50,6680	112,5926	БУЛ	МБДОУ (Сергейю)	-	-	-	-	-	бетон	закрыта	-	1	1,1	-	существующая	-	-			
1767	Муниципальный район «Дудькуринский район»	с. Дудьдурга	-	-	-	50,67454	112,590106	БУЛ	МАУ «Алмана ТУР» (баз. «Мельба»)	-	-	-	-	-	бетон	закрыта	-	1	1,1	-	существующая	-	-			
1768	Муниципальный район «Дудькуринский район»	с. Дудьдурга	-	-	-	50,67454	112,590106	БУЛ	МАУ «Алмана ТУР» (баз. «Мельба»)	-	-	-	-	-	бетон	закрыта	-	1	1,1	-	существующая	-	-			
1769	Муниципальный район «Дудькуринский район»	с. Дудьдурга	-	-	-	50,67454	112,590106	БУЛ	МАУ «Алмана ТУР» (баз. «Мельба»)	-	-	-	-	-	бетон	закрыта	-	1	1,1	-	существующая	-	-			
1770	Муниципальный район «Дудькуринский район»	с. Дудьдурга	ул. 50 лет Октября	воле автовокзала	-	50,670236	112,59035	-	-	-	-	-	-	-	-	-	-	-	-	-	планируемая	-	-			
1771	Муниципальный район «Дудькуринский район»	с. Дудьдурга	ул. 50 лет Октября	напротив магазина "Любави"	-	50,670236	112,59035	-	-	-	-	-	-	-	-	-	-	-	-	-	планируемая	-	-			
1772	Муниципальный район «Дудькуринский район»	с. Дудьдурга	ул. 50 лет Октября	воле судебного участка	-	50,670236	112,59035	-	-	-	-	-	-	-	-	-	-	-	-	-	планируемая	-	-			
1773	Муниципальный район «Дудькуринский район»	с. Дудьдурга	ул. Божьева	37	-	50,66424	112,594375	-	-	-	-	-	-	-	-	-	-	-	-	-	планируемая	-	-			
1774	Муниципальный район «Дудькуринский район»	с. Дудьдурга	ул. Новая	6	-	50,671093	112,59964	-	-	-	-	-	-	-	-	-	-	-	-	-	планируемая	-	-			
1775	Муниципальный район «Дудькуринский район»	с. Дудьдурга	ул. Дыо	напротив РСОБ	-	50,671629	112,599469	-	-	-	-	-	-	-	-	-	-	-	-	-	планируемая	-	-			
1776	Муниципальный район «Дудькуринский район»	с. Дудьдурга	на перекрестке ул. Гагарина и Советская	-	-	50,675637	112,60037	-	-	-	-	-	-	-	-	-	-	-	-	-	планируемая	-	-			
1777	Муниципальный район «Дудькуринский район»	с. Дудьдурга	ул. Партизанская	6	-	50,674951	112,594905	-	-	-	-	-	-	-	-	-	-	-	-	-	планируемая	-	-			
1778	Муниципальный район «Дудькуринский район»	с. Дудьдурга	ул. Алмаиаска	ближе к остановке	-	50,651662	112,582527	-	-	-	-	-	-	-	-	-	-	-	-	-	планируемая	-	-			
1779	Муниципальный район «Дудькуринский район»	с. Дудьдурга	ул. Бирова	напротив магазина «Холодарыи» (у школы за мостом)	-	50,665219	112,599929	-	-	-	-	-	-	-	-	-	-	-	-	-	планируемая	-	-			
1780	Муниципальный район «Дудькуринский район»	с. Дудьдурга	ул. Бюхала	-	-	50,66554	112,615953	-	-	-	-	-	-	-	-	-	-	-	-	-	планируемая	-	-			
1781	Муниципальный район «Дудькуринский район»	с. Дудьдурга	ул. Партизанская	6а	-	50,66554	112,615953	-	-	-	-	-	-	-	-	-	-	-	-	-	планируемая	-	-			
1782	Муниципальный район «Дудькуринский район»	с. Дудьдурга	ул. Гагарина	напротив пель-жабон	-	50,665934	112,594022	-	-	-	-	-	-	-	-	-	-	-	-	-	планируемая	-	-			
1783	Муниципальный район «Дудькуринский район»	с. Этулей	ул. Ленин	36	-	50,6623	114,1876	БУЛ	МБДОУ «Этулейская СОШ»	-	-	-	-	-	бетон	закрыта	-	2	1,1	-	существующая	-	-			
1784	Муниципальный район «Дудькуринский район»	с. Этулей	ул. Ленин	6	-	50,6542	114,1926	БУЛ	МБДОУ «Этулейской район «Эд-Радн»», администрация СП "Этулей"	-	-	-	-	-	бетон	закрыта	-	1	1,1	-	существующая	-	-			
1785	Муниципальный район «Дудькуринский район»	с. Этулей	ул. 50 лет Октября	10	-	50,6557	114,188224	-	-	-	-	-	-	-	-	-	-	-	-	-	планируемая	-	-			

№ п/п	Данные о нахождении мест (площадок) размещения твердых коммунальных отходов							Данные о собственности мест (площадок) размещения твердых коммунальных отходов				Организация ОПТ, (скачать) сайт уполномоченного органа по сбору и транспортированию ТКО		Данные о технических характеристиках мест (площадок) размещения ТКО по ключевым параметрам					Контейнеры для несортированных отходов			Статус (существующий/планируемый)	Совместное пользование с другими УКД	Адреса строений, которые являются объектами контейнерной площадки
	муниципальное образование	населенный пункт	улица	длина	корпус/строение	ширина	длина	организация-правообладатель (фундаментально - БУЛ, муниципальный представительный орган, физическое лицо - ФЛ)	для БУЛ - Полное наименование организации для ИП - Фамилия, Имя, Отчество) для ФЛ - Фамилия, Имя, Отчество)	ИИН	ОГРН	наименование	ИИН	в.ж.р. контейнерной площадки	площадь	тип подстилающей поверхности	вид площадки	материал ограждения	кол-во	емкость (отдельного контейнера)	наблюдатель контейнера			
1786	Муниципальный район «Дальдуринский район»	с Этулей	ул Гагарина	31	-	50,656603	114,191126	-	-	-	-	-	-	-	-	-	-	-	-	-	-	планируемая	-	-
1787	Муниципальный район «Дальдуринский район»	с Этулей	ул Молодежная	2	-	50,66123	112,57476	-	-	-	-	-	-	-	-	-	-	-	-	-	-	планируемая	-	-
1788	Муниципальный район «Дальдуринский район»	с Пла	ул Новая	27	-	50,6386	112,5997	БУЛ	МБОУ «Нижинская СОШ»	-	-	-	-	-	-	бетон	закрыта	-	1	1,1	-	существующая	-	-
1789	Муниципальный район «Дальдуринский район»	с Пла	ул Новая	6	-	50,670756	112,574976	-	-	-	-	-	-	-	-	-	-	-	-	-	-	планируемая	-	-
1790	Муниципальный район «Дальдуринский район»	с Пла	ул Новая	20	-	50,665249	112,581646	-	-	-	-	-	-	-	-	-	-	-	-	-	-	планируемая	-	-
1791	Муниципальный район «Дальдуринский район»	с Пла	ул Нагорная	7	-	50,822336	112,593926	-	-	-	-	-	-	-	-	-	-	-	-	-	-	планируемая	-	-
1792	Муниципальный район «Дальдуринский район»	с Пла	ул Центральная	40	-	50,841203	112,591363	-	-	-	-	-	-	-	-	-	-	-	-	-	-	планируемая	-	-
1793	Муниципальный район «Дальдуринский район»	с Пла	ул Центральная	19	-	50,835297	112,592359	-	-	-	-	-	-	-	-	-	-	-	-	-	-	планируемая	-	-
1794	Муниципальный район «Дальдуринский район»	с Пла	ул Центральная	35	-	50,841203	112,591363	-	-	-	-	-	-	-	-	-	-	-	-	-	-	планируемая	-	-
1795	Муниципальный район «Дальдуринский район»	с Красноово	ул Центральная	36	-	50,956444	112,528951	-	-	-	-	-	-	-	-	-	-	-	-	-	-	планируемая	-	-
1796	Муниципальный район «Дальдуринский район»	с Красноово	ул Центральная	-	-	50,956202	112,528464	-	-	-	-	-	-	-	-	-	-	-	-	-	-	планируемая	-	-
1797	Муниципальный район «Дальдуринский район»	с Красноово	ул Центральная	-	-	50,956202	112,528464	-	-	-	-	-	-	-	-	-	-	-	-	-	-	планируемая	-	-
1798	Муниципальный район «Дальдуринский район»	с Красноово	ул Школьная	-	-	50,956932	112,528059	-	-	-	-	-	-	-	-	-	-	-	-	-	-	планируемая	-	-
1799	Муниципальный район «Дальдуринский район»	с Красноово	ул Вусочина	-	-	50,956617	112,528356	-	-	-	-	-	-	-	-	-	-	-	-	-	-	планируемая	-	-
1800	Муниципальный район «Дальдуринский район»	с Талтанал	ул Кашинина	54	-	50,7770	112,8096	БУЛ	МБОУ «Талтаналская СОШ»	-	-	-	-	-	-	бетон	закрыта	-	2	1,1	-	существующая	-	-
1801	Муниципальный район «Дальдуринский район»	с Талтанал	ул Кашинина	536	-	50,7766	112,8082	БУЛ	МБОУ «Талтаналская средняя школа «Солнышко»»	-	-	-	-	-	-	бетон	закрыта	-	2	1,1	-	существующая	-	-
1802	Муниципальный район «Дальдуринский район»	с Талтанал	ул Кашинина	562	-	50,7757	112,8081	БУЛ	МБОУ ДОО «Первая спортивная школа в г.Нижне-Тетя» МБУХ С.Д.С. Администрация СП «Талтанал»	-	-	-	-	-	-	бетон	закрыта	-	1	1,1	-	существующая	-	-
1803	Муниципальный район «Дальдуринский район»	с Талтанал	ул Кашинина	воле автобусной остановки у здания ФАП	-	50,776725	112,611065	-	-	-	-	-	-	-	-	-	-	-	-	-	-	планируемая	-	-
1804	Муниципальный район «Дальдуринский район»	с Талтанал	между ул Кашинина и ул Нагорная	-	-	50,776725	112,611065	-	-	-	-	-	-	-	-	-	-	-	-	-	-	планируемая	-	-
1805	Муниципальный район «Дальдуринский район»	с Тоскин	ул Ленин	17	-	50,5103	114,1302	БУЛ	МБОУ «Тоскинская СОШ»	-	-	-	-	-	-	бетон	закрыта	-	2	1,1	-	существующая	-	-

№ п/п	Данные о нахождении мест (площадок) нахождении твердых коммунальных отходов							Данные о собственности мест (площадок) нахождении твердых коммунальных отходов				Организация ОПТ, оказывающая услуги по сбору и транспортированию ТКО		Данные о технических характеристиках мест (площадок) нахождении твердых коммунальных отходов					Контейнеры для несортированных отходов			Статус (существующий/планируемый)	Совместное пользование с другими УКД	Адреса строений, которые имеют право на установку контейнерной площадки
	муниципальное образование	наименование пункта	улица	длина	корпус/строение	ширина	длина	организация-правообладатель (фундаментально - БУЛ, муниципальный представитель - ИП, физическое лицо - ФЛ)	для БУЛ - Полное наименование организации для ИП - Фамилия, Имя, Отчество для ФЛ - Фамилия, Имя, Отчество	ИИН	ОГРН	наименование	ИИН	в.ж.р. контейнерной площадки	площадь	тип подстилающей поверхности	вид площадки	материал ограждения	кол-во	емкость (отдельного контейнера)	наблюд. контейнера			
1606	Муниципальный район «Дзядьгуринская район»	с Тоскин	ул Центральная	15	-	50 5141	114 1186	БУЛ	МБДОУ «Тоскинской детсады «Зв. Чарушка»	-	-	-	-	-	-	бетон	закрыта	-	1	1,1	-	существующая	-	-
1607	Муниципальный район «Дзядьгуринская район»	с Тоскин	ул 60 лет Октября	-	-	50 5153	114 1345	-	-	-	-	-	-	-	-	-	-	-	-	-	-	планируемая	-	-
1608	Муниципальный район «Дзядьгуринская район»	с Тоскин	ул Колосовая	-	-	50 5136	114 1245	-	-	-	-	-	-	-	-	-	-	-	-	-	-	планируемая	-	-
1609	Муниципальный район «Дзядьгуринская район»	с Улан	ул Октябрская	56	-	50 5736	113 6346	БУЛ	МБДОУ «Уланская СОШ»	-	-	-	-	-	-	бетон	закрыта	-	2	1,1	-	существующая	-	-
1610	Муниципальный район «Дзядьгуринская район»	с Улан	ул Советская	6	-	50 5689	113 6085	БУЛ	МБДОУ «Уланская детсады «Зв. Радуга»	-	-	-	-	-	-	бетон	закрыта	-	2	1,1	-	существующая	-	-
1611	Муниципальный район «Дзядьгуринская район»	с Улан	ул Северная	с д. 1 по д. 15	-	50 56363	113,599514	-	-	-	-	-	-	-	-	-	-	-	-	-	-	планируемая	-	-
1612	Муниципальный район «Дзядьгуринская район»	с Улан	ул Октябрская	с д. 1 по д. 30	-	50 56363	113,599514	-	-	-	-	-	-	-	-	-	-	-	-	-	-	планируемая	-	-
1613	Муниципальный район «Дзядьгуринская район»	с Улан	ул Октябрская, пер. Еланский	с д. 21 по д. 27	-	50 56363	113,599514	-	-	-	-	-	-	-	-	-	-	-	-	-	-	планируемая	-	-
1614	Муниципальный район «Дзядьгуринская район»	с Улан	ул Мичурова	с д. 4 по д. 14	-	50 56363	113,599514	-	-	-	-	-	-	-	-	-	-	-	-	-	-	планируемая	-	-
1615	Муниципальный район «Дзядьгуринская район»	с Улан	ул Мичурова, Понорская	-	-	50 56363	113,599514	-	-	-	-	-	-	-	-	-	-	-	-	-	-	планируемая	-	-
1616	Муниципальный район «Дзядьгуринская район»	с Улан	ул Мичурова, пер. Зребок	-	-	50 56363	113,599514	-	-	-	-	-	-	-	-	-	-	-	-	-	-	планируемая	-	-
1617	Муниципальный район «Дзядьгуринская район»	с Улан	ул Мичурова	с д. 53 по д. 76	-	50 56363	113,599514	-	-	-	-	-	-	-	-	-	-	-	-	-	-	планируемая	-	-
1618	Муниципальный район «Дзядьгуринская район»	с Улан	ул Стадионная	с д. 19 по д. 36	-	50 56363	113,599514	-	-	-	-	-	-	-	-	-	-	-	-	-	-	планируемая	-	-
1619	Муниципальный район «Дзядьгуринская район»	с Улан	ул Стадионная, Советская, пер. Суффик	-	-	50 56363	113,599514	-	-	-	-	-	-	-	-	-	-	-	-	-	-	планируемая	-	-
1620	Муниципальный район «Дзядьгуринская район»	с Улан	ул Дзядьгуринская ул. Биданова	с д. 4 по д. 16	-	50 562	113,601343	-	-	-	-	-	-	-	-	-	-	-	-	-	-	планируемая	-	-
1621	Муниципальный район «Дзядьгуринская район»	с Улан	ул Дзядьгуринская ул. Дзядьгуринская	с д. 17 по д. 36	-	50 56363	113,599514	-	-	-	-	-	-	-	-	-	-	-	-	-	-	планируемая	-	-
1622	Муниципальный район «Дзядьгуринская район»	с Улан	ул Стадионная, Биданова, Баскетбольная	-	-	50 562742	113,603071	-	-	-	-	-	-	-	-	-	-	-	-	-	-	планируемая	-	-
1623	Муниципальный район «Дзядьгуринская район»	с Улан	ул Вязовая, Пижон-ж. ул. Туганова	-	-	50 56363	113,599514	-	-	-	-	-	-	-	-	-	-	-	-	-	-	планируемая	-	-
1624	Муниципальный район «Дзядьгуринская район»	с Чиндлеп	ул Баданская	2	-	50 5742	113 2992	БУЛ	МБДОУ «Чиндлепская СОШ»	-	-	-	-	-	-	бетон	закрыта	-	1	1,1	-	существующая	-	-
1625	Муниципальный район «Дзядьгуринская район»	с Чиндлеп	ул Баданская	26	-	50 5733	113 2976	БУЛ	МБДОУ «Чиндлепская детсады «Зв. Одуванчик»	-	-	-	-	-	-	бетон	закрыта	-	1	1,1	-	существующая	-	-

№ п/п	Данные о нахождении мест (площадок) накопления твердых коммунальных отходов								Данные о собственности мест (площадок) накопления твердых коммунальных отходов				Организация ОПТ, оказывающая услуги по сбору и транспортированию ТКО		Данные о технических характеристиках мест (площадок) накопления ТКО (по объектам/площадкам)						Контейнеры для неорганизованных отходов			Статус (существующий/планируемый)	Совместное пользование с другими УКД	Адреса строений, которые являются частью контейнерной площадки
	муниципальное образование	населенный пункт	улица	длина	корпус/строение	ширина	длина	организация-правообладатель (физическое лицо - БУЛ, индивидуальный предприниматель - ИП, физическое лицо - ФЛ)	для БУЛ - Полное наименование организации для ИП - Фамилия, Имя, Отчество для ФЛ - Фамилия, Имя, Отчество	ИНН	ОГРН	наименование	ИНН	номер контейнерной площадки	площадь	тип подстилающей поверхности	вид площадки	материал ограждения	кол-во	емкость (отдельного контейнера)	материал контейнера					
1626	Муниципальный район «Дзядьгуринский район»	с Чиндалей	ул. Царенова	75	-	50,565922	112,697116	-	-	-	-	-	-	-	-	-	-	-	-	-	-	-	-	планируемая	-	-
1627	Муниципальный район «Дзядьгуринский район»	с Чиндалей	ул. Царенова	за остановкой	-	50,565922	112,697116	-	-	-	-	-	-	-	-	-	-	-	-	-	-	-	-	планируемая	-	-
1628	Муниципальный район «Забайкальский район»	с Арабатух	ул. Железнодорожная	6в	-	50,156432	117,071976	БУЛ	Администрация СП «Кранское ПАНО»	7505004260	1057505000351	ООО «Смерон+»	77145220350	6м	12	бетон	закрыта	металл	3	0,75	пластик	существующая	да	улицы Железнодорожная д. 6а, 6б, 9г, 8а, 9а		
1629	Муниципальный район «Забайкальский район»	п. ст. Билэтуя	-	7, 5, 5а	-	49,6246	117,0405	БУЛ	Администрация СП «Вилэтуя-экс»	7505004320	10575050009352	ООО «Смерон+»	77145220350	6м	5	бетон	закрыта	металл	4	0,75	металл	существующая	да	ДПС №66 7,3,5а		
1630	Муниципальный район «Забайкальский район»	п. ст. Билэтуя	-	-	-	49,226168	117,079071	БУЛ	МУУ Билэтуяскэл СОШ	7505003064	1027500543064	ООО «Смерон+»	77145220350	6м	нд	нд	нд	нд	-	-	-	нд	нд	-	-	
1631	Муниципальный район «Забайкальский район»	п. ст. Билэтуя	пер. Солнечный	напротив дома №1	-	49,6313	117,0569	БУЛ	Администрация СП «Вилэтуя-экс»	7505004320	10575050009352	ООО «Смерон+»	77145220350	6м	6	бетон	закрыта	металл	-	-	-	планируемая	да	пер. Солнечный д. №6 1,2		
1632	Муниципальный район «Забайкальский район»	п. ст. Билэтуя	ул. 60 лет Октября	напротив дома №4	-	49,6248	117,1036	БУЛ	Администрация СП «Вилэтуя-экс»	7505004320	10575050009352	ООО «Смерон+»	77145220350	6м	6	бетон	закрыта	металл	-	-	-	планируемая	да	ул 60 лет октября д. №6 1,2,3,4,5,6,7		
1633	Муниципальный район «Забайкальский район»	п. ст. Билэтуя	ул. 60 лет Октября	напротив дома №13	-	49,6237	117,1129	БУЛ	Администрация СП «Вилэтуя-экс»	7505004320	10575050009352	ООО «Смерон+»	77145220350	6м	6	бетон	закрыта	металл	-	-	-	планируемая	да	ул 60 лет октября д. №6 9,2,16,12,13,14,15,16,17		
1634	Муниципальный район «Забайкальский район»	п. ст. Билэтуя	ул. Верная	напротив дома №3	-	49,6222	117,1071	БУЛ	Администрация СП «Вилэтуя-экс»	7505004320	10575050009352	ООО «Смерон+»	77145220350	6м	6	бетон	закрыта	металл	-	-	-	планируемая	да	ул Верная д. №6 1,2,3,4,23,24		
1635	Муниципальный район «Забайкальский район»	п. ст. Билэтуя	ул. Верная	напротив дома №20	-	49,6207	117,1111	БУЛ	Администрация СП «Вилэтуя-экс»	7505004320	10575050009352	ООО «Смерон+»	77145220350	6м	6	бетон	закрыта	металл	-	-	-	планируемая	да	ул Верная д. №6 6,7,8,10,11,12,13,14,15,16,17,19,19,20		
1636	Муниципальный район «Забайкальский район»	п. ст. Билэтуя	ул. Железнодорожная	напротив дома №13	-	49,6349	117,0569	БУЛ	Администрация СП «Вилэтуя-экс»	7505004320	10575050009352	ООО «Смерон+»	77145220350	6м	6	бетон	закрыта	металл	-	-	-	планируемая	да	ул Железнодорожная д. №6 1,2,3,4,5,6,7,8,9,10,11,12,15		
1637	Муниципальный район «Забайкальский район»	п. ст. Билэтуя	ул. Вигорная	напротив дома №2	-	49,6236	117,1064	БУЛ	Администрация СП «Вилэтуя-экс»	7505004320	10575050009352	ООО «Смерон+»	77145220350	6м	6	бетон	закрыта	металл	-	-	-	планируемая	да	ул Вигорная д. №6 1,2,3,4,5,6,7,8,9		
1638	Муниципальный район «Забайкальский район»	п. ст. Билэтуя	ул. Вигорная	напротив дома №17	-	49,6216	117,1155	БУЛ	Администрация СП «Вилэтуя-экс»	7505004320	10575050009352	ООО «Смерон+»	77145220350	6м	6	бетон	закрыта	металл	-	-	-	планируемая	да	ул Вигорная д. №6 10,11,12,14,15,16,19,19,20		
1639	Муниципальный район «Забайкальский район»	п. ст. Билэтуя	ул. Вовая	между домами №2 и 5	-	49,6287	117,1034	БУЛ	Администрация СП «Вилэтуя-экс»	7505004320	10575050009352	ООО «Смерон+»	77145220350	6м	6	бетон	закрыта	металл	-	-	-	планируемая	да	ул Вовая д. №6 1,2,3,4,5,6,7,8,9		
1640	Муниципальный район «Забайкальский район»	п. ст. Билэтуя	ул. Степная	между домами №11 и 2а	-	49,6316	117,0904	БУЛ	Администрация СП «Вилэтуя-экс»	7505004320	10575050009352	ООО «Смерон+»	77145220350	6м	6	бетон	закрыта	металл	-	-	-	планируемая	да	ул Степная д. №6 1,2,3,4,5,16		
1641	Муниципальный район «Забайкальский район»	п. ст. Билэтуя	ул. Степная	напротив дома №15	-	49,6292	117,0467	БУЛ	Администрация СП «Вилэтуя-экс»	7505004320	10575050009352	ООО «Смерон+»	77145220350	6м	6	бетон	закрыта	металл	-	-	-	планируемая	да	ул Степная д. №6 6,9,2,16,11,13,15,17,19,21,23		
1642	Муниципальный район «Забайкальский район»	п. ст. Билэтуя	ул. Степная	между домами №19 и 20	-	49,6273	117,1024	БУЛ	Администрация СП «Вилэтуя-экс»	7505004320	10575050009352	ООО «Смерон+»	77145220350	6м	6	бетон	закрыта	металл	-	-	-	планируемая	да	ул Степная д. №6 12,16,18,20,27,27,31,33,33,37		
1643	Муниципальный район «Забайкальский район»	п. ст. Билэтуя	ул. Степная	напротив дома №47	-	49,6269	117,1024	БУЛ	Администрация СП «Вилэтуя-экс»	7505004320	10575050009352	ООО «Смерон+»	77145220350	6м	6	бетон	закрыта	металл	-	-	-	планируемая	да	ул Степная д. №6 22,24,26,29,30,32,38,41,43,45,47,49		
1644	Муниципальный район «Забайкальский район»	п. ст. Дарья	ул. 30-летия Советов Дарья-ЮП	2	-	49,915638	116,649241	БУЛ	Администрация СП «Дарья-экс»	7505004401	10575050008824	ООО «Смерон+»	77145220350	6м	20	бетон	закрыта	металл	4	1	пластик	существующая	да	ул 30-летия советов Дарьяский дом №1,2,4,5,10,12-17		
1645	Муниципальный район «Забайкальский район»	п. ст. Дарья	ул. 30-летия Советов Дарья-ЮП	17	-	49,915638	116,649241	БУЛ	Администрация СП «Дарья-экс»	7505004401	10575050008824	ООО «Смерон+»	77145220350	6м	нд	нд	нд	нд	-	-	-	планируемая	да	ул 30-летия советов Дарьяский дом №1,2,4,5,10,12-17		

№ п/п	Данные о нахождении мест (площадок) размещения твердых коммунальных отходов							Данные о объектных местах (площадках) размещения твердых коммунальных отходов				Организация ОПД, (казначей) шата улупун во -бору и транспортированию ТКО		Данные о технич. характеристиках мест (площадок) размещения ТКО: ЮЖИФУНДЪ: (ОТДЖ)						Контейнеры для несортированных отходов			Статус (существующий/планируемый)	Совместное пользование с другими УКД	Адреса строений, которые имеют площадь под контейнерной площадкой
	муниципальное образование	населенный пункт	улица	длина	корпус/строение	ширина	длина	организация-владелец/форма балансоудержателя (внешнее же лицо - БОЛ, индивидуальное предприятие - ИП, физическое лицо - ФЛ)	для БОЛ - Полное наименование организации для ИП - Фамилия, Имя, Отчество для ФЛ - Фамилия, Имя, Отчество	ИНН	ОГРН	наименование	ИНН	в.ж.р. контейнерной площадки	площадь	тип подстилающей поверхности	вид площадки	материал ограждения	кол-во	вместимость (отдельного контейнера)	материал контейнера				
1646	Муниципальный район «Забайкальский район»	п.ст. Дурья	ул. Амбулаторная	5	-	49°22'31.13	116.639413	БОЛ	Администрация СП "Дурья-жэ"е	7505004401	1057505003822	ООО "Смерон+"	77145020350	6н	нд	нд	нд	нд	-	-	-	планируемая	да	ул. Амбулаторная дом № 14,5,8,11,13,15,17,18,21,34	
1647	Муниципальный район «Забайкальский район»	п.ст. Дурья	ул. Восставца	5	-	49°22'56.49	116.642465	БОЛ	Администрация СП "Дурья-жэ"е	7505004401	1057505003822	ООО "Смерон+"	77145020350	6н	20	бетон	закрыта	металл	4	1	пластик	существующая	да	-	
1648	Муниципальный район «Забайкальский район»	п.ст. Дурья	ул. ДСС	566	-	49°22'53.72	116.651655	БОЛ	Администрация СП "Дурья-жэ"е	7505004401	1057505003822	ООО "Смерон+"	77145020350	6н	20	бетон	закрыта	металл	4	1	пластик	существующая	да	ДСС 815, ДСС 600	
1649	Муниципальный район «Забайкальский район»	п.ст. Дурья	ул. ДСС	566	-	49°22'53.72	116.650175	БОЛ	Администрация СП "Дурья-жэ"е	7505004401	1057505003822	ООО "Смерон+"	77145020350	6н	20	бетон	закрыта	металл	4	1	пластик	существующая	да	-	
1650	Муниципальный район «Забайкальский район»	п.ст. Дурья	ул. ДСС	604	-	49°22'71.13	116.650364	БОЛ	Администрация СП "Дурья-жэ"е	7505004401	1057505003822	ООО "Смерон+"	77145020350	6н	20	бетон	закрыта	металл	4	1	пластик	существующая	да	-	
1651	Муниципальный район «Забайкальский район»	п.ст. Дурья	ул. ДСС	723	-	49°22'56.54	116.64756	БОЛ	Администрация СП "Дурья-жэ"е	7505004401	1057505003822	ООО "Смерон+"	77145020350	6н	20	бетон	закрыта	металл	4	1	пластик	существующая	да	-	
1652	Муниципальный район «Забайкальский район»	п.ст. Дурья	ул. ДСС	700	-	49°22'35.15	116.649214	БОЛ	Администрация СП "Дурья-жэ"е	7505004401	1057505003822	ООО "Смерон+"	77145020350	6н	20	бетон	закрыта	металл	4	1	пластик	существующая	да	-	
1653	Муниципальный район «Забайкальский район»	п.ст. Дурья	ул. Журневская	24	-	49°22'24.59	116.643644	БОЛ	Администрация СП "Дурья-жэ"е	7505004401	1057505003822	ООО "Смерон+"	77145020350	6н	20	бетон	закрыта	металл	4	1,1	пластик	планируемая	да	ул. Журневская дом № 1,3,5, 11,13,22,34	
1654	Муниципальный район «Забайкальский район»	п.ст. Дурья	ул. Маневная	32	-	49°18'41.16	116.6534	БОЛ	Администрация СП "Дурья-жэ"е	7505004401	1057505003822	ООО "Смерон+"	77145020350	6н	20	бетон	закрыта	металл	4	1	пластик	существующая	да	-	
1655	Муниципальный район «Забайкальский район»	п.ст. Дурья	ул. Маневная	5	-	49°18'41.16	116.6534	БОЛ	Администрация СП "Дурья-жэ"е	7505004401	1057505003822	ООО "Смерон+"	77145020350	6н	нд	нд	нд	нд	-	-	-	планируемая	да	ул. Маневная дом № 5,16, 18-20, 28-30, 32	
1656	Муниципальный район «Забайкальский район»	п.ст. Дурья	ул. Нагорная	4	-	49°22'35.15	116.649214	БОЛ	Администрация СП "Дурья-жэ"е	7505004401	1057505003822	ООО "Смерон+"	77145020350	6н	нд	нд	нд	нд	-	-	-	планируемая	да	ул. Нагорная дом № 1,3-6,16,19	
1657	Муниципальный район «Забайкальский район»	п.ст. Дурья	ул. Пограничная	10	-	49°22'73.77	116.642755	БОЛ	Администрация СП "Дурья-жэ"е	7505004401	1057505003822	ООО "Смерон+"	77145020350	6н	20	бетон	закрыта	металл	4	1,1	пластик	планируемая	да	ул. Пограничная дом № 2-4, 8, 15,17	
1658	Муниципальный район «Забайкальский район»	п.ст. Дурья	ул. Строительная	4	-	49°17'24.82	116.646405	БОЛ	Администрация СП "Дурья-жэ"е	7505004401	1057505003822	ООО "Смерон+"	77145020350	6н	20	бетон	закрыта	металл	4	1	пластик	существующая	да	-	
1659	Муниципальный район «Забайкальский район»	п.ст. Дурья	ул. Шоковая	5	-	49°19'24.11	116.651253	БОЛ	Администрация СП "Дурья-жэ"е	7505004401	1057505003822	ООО "Смерон+"	77145020350	6н	нд	нд	нд	нд	-	-	-	планируемая	да	ул. Шоковая дом № 1-10	
1660	Муниципальный район «Забайкальский район»	п.ст. Дурья	финансе дома ДСС	516	-	49°22'56.52	116.647366	БОЛ	Администрация СП "Дурья-жэ"е	7505004401	1057505003822	ООО "Смерон+"	77145020350	6н	20	бетон	закрыта	металл	4	1	пластик	существующая	да	ДСС № 111,512,516,517,519,520,521,522	
1661	Муниципальный район «Забайкальский район»	п.ст. Харанор	ул. Аюпова	напротив д. 4	-	50°11'26.03	116.643326	БОЛ	Администрация СП "Черно-Ойг-жэ"е	7505004377	1057505003472	ООО "Смерон+"	77145020350	6н	6	бетон	нд	нд	-	-	-	планируемая	да	-	
1662	Муниципальный район «Забайкальский район»	п.ст. Харанор	ул. Аюпова	д. 24, напротив д. 21	-	50°11'26.14	116.640156	БОЛ	Администрация СП "Черно-Ойг-жэ"е	7505004377	1057505003472	ООО "Смерон+"	77145020350	6н	6	бетон	нд	нд	-	-	-	планируемая	да	-	
1663	Муниципальный район «Забайкальский район»	п.ст. Харанор	ул. Аюпова	напротив д. 29	-	50°11'26.14	116.638074	БОЛ	Администрация СП "Черно-Ойг-жэ"е	7505004377	1057505003472	ООО "Смерон+"	77145020350	6н	6	бетон	нд	нд	-	-	-	планируемая	да	-	
1664	Муниципальный район «Забайкальский район»	п.ст. Харанор	ул. Забайкальская	напротив д. 5	-	50°11'26.04	116.622076	БОЛ	Администрация СП "Черно-Ойг-жэ"е	7505004377	1057505003472	ООО "Смерон+"	77145020350	6н	6	бетон	нд	нд	-	-	-	планируемая	да	-	
1665	Муниципальный район «Забайкальский район»	п.ст. Харанор	ул. Комсомольская	напротив д. 4	-	50°11'55.06	116.649147	БОЛ	Администрация СП "Черно-Ойг-жэ"е	7505004377	1057505003472	ООО "Смерон+"	77145020350	6н	6	бетон	нд	нд	-	-	-	планируемая	да	-	

№ п/п	Данные о нахождении мест (площадок) размещения твердых коммунальных отходов							Данные о объектных местах (площадках) размещения твердых коммунальных отходов				Организация ОПД (казначейская служба) в отношении ТКО		Данные о технических характеристиках мест (площадок) размещения ТКО (показатели):					Контейнеры для несортированных отходов			Статус (устройство) планируемая	Совместное пользование с другими УКД	Адреса строений, которые имеют площадь под размещение контейнерной площадки
	муниципальное образование	населенный пункт	улица	длина	корпус/строение	ширина	длина	организационно-правовая форма балансоудержателя (фундаментальное - БОЛ, муниципальное предприятие - МП, физлицомещо - ФЛ)	для БОЛ - Полное наименование организации для МП - Фамилия, Имя, Отчество для ФЛ - Фамилия, Имя, Отчество	ИНН	ОГРН	наименование	ИНН	в.ж.р. контейнерной площадки	площадь	тип подстилающей поверхности	вид площадки	материал ограждения	кол-во	емкость (отдельного контейнера)	наблюдения			
1666	Муниципальный район «Забайкальский район»	п.ст. Харанор	ул. Комсомольская	напротив д. 18	-	50 112755	116 693635	БОЛ	Администрация СП «Черно-Ойгун-ХК»	7505004377	1057505000472	ООО «Ойгун»	77145220350	6н	б	бетон	нд	нд	-	-	-	планируемая	да	-
1667	Муниципальный район «Забайкальский район»	п.ст. Харанор	ул. Кооперативная	возле д. 1, напротив д. 12	-	50 112769	116 671017	БОЛ	Администрация СП «Черно-Ойгун-ХК»	7505004377	1057505000472	ООО «Ойгун»	77145220350	6н	б	бетон	нд	нд	-	-	-	планируемая	да	-
1668	Муниципальный район «Забайкальский район»	п.ст. Харанор	ул. Кооперативная	между д. 7 и д. 14	-	50 112344	116 668966	БОЛ	Администрация СП «Черно-Ойгун-ХК»	7505004377	1057505000472	ООО «Ойгун»	77145220350	6н	б	бетон	нд	нд	-	-	-	планируемая	да	-
1669	Муниципальный район «Забайкальский район»	п.ст. Харанор	ул. Кооперативная	возле д. 23	-	50 112579	116 665671	БОЛ	Администрация СП «Черно-Ойгун-ХК»	7505004377	1057505000472	ООО «Ойгун»	77145220350	6н	б	бетон	нд	нд	-	-	-	планируемая	да	-
1670	Муниципальный район «Забайкальский район»	п.ст. Харанор	ул. Метельцы	возле д. 2	-	50 112642	116 678471	БОЛ	Администрация СП «Черно-Ойгун-ХК»	7505004377	1057505000472	ООО «Ойгун»	77145220350	6н	б	бетон	нд	нд	-	-	-	планируемая	да	-
1671	Муниципальный район «Забайкальский район»	п.ст. Харанор	ул. Месангазатора	между домами 2и 5	-	50 112133	116 6757	БОЛ	Администрация СП «Черно-Ойгун-ХК»	7505004377	1057505000472	ООО «Ойгун»	77145220350	6н	б	бетон	нд	нд	-	-	-	планируемая	да	-
1672	Муниципальный район «Забайкальский район»	п.ст. Харанор	ул. Месангазатора	возле д. 30	-	50 112609	116 66825	БОЛ	Администрация СП «Черно-Ойгун-ХК»	7505004377	1057505000472	ООО «Ойгун»	77145220350	6н	б	бетон	нд	нд	-	-	-	планируемая	да	-
1673	Муниципальный район «Забайкальский район»	п.ст. Харанор	ул. Молодежная	возле д. 5	-	50 112727	116 665722	БОЛ	Администрация СП «Черно-Ойгун-ХК»	7505004377	1057505000472	ООО «Ойгун»	77145220350	6н	б	бетон	нд	нд	-	-	-	планируемая	да	-
1674	Муниципальный район «Забайкальский район»	п.ст. Харанор	ул. Молодежная	возле д. 14, напротив д. 15	-	50 112479	116 66542	БОЛ	Администрация СП «Черно-Ойгун-ХК»	7505004377	1057505000472	ООО «Ойгун»	77145220350	6н	б	бетон	нд	нд	-	-	-	планируемая	да	-
1675	Муниципальный район «Забайкальский район»	п.ст. Харанор	ул. Вигорка	напротив д. 6	-	50 116442	116 671265	БОЛ	Администрация СП «Черно-Ойгун-ХК»	7505004377	1057505000472	ООО «Ойгун»	77145220350	6н	б	бетон	нд	нд	-	-	-	планируемая	да	-
1676	Муниципальный район «Забайкальский район»	п.ст. Харанор	ул. Вигорка	возле д. 19	-	50 119732	116 668119	БОЛ	Администрация СП «Черно-Ойгун-ХК»	7505004377	1057505000472	ООО «Ойгун»	77145220350	6н	б	бетон	нд	нд	-	-	-	планируемая	да	-
1677	Муниципальный район «Забайкальский район»	п.ст. Харанор	ул. Вигорка	возле д. 28	-	50 116445	116 663794	БОЛ	Администрация СП «Черно-Ойгун-ХК»	7505004377	1057505000472	ООО «Ойгун»	77145220350	6н	б	бетон	нд	нд	-	-	-	планируемая	да	-
1678	Муниципальный район «Забайкальский район»	п.ст. Харанор	ул. Вояка	возле д. 9, напротив д. 9	-	50 114116	116 673671	БОЛ	Администрация СП «Черно-Ойгун-ХК»	7505004377	1057505000472	ООО «Ойгун»	77145220350	6н	б	бетон	нд	нд	-	-	-	планируемая	да	-
1679	Муниципальный район «Забайкальский район»	п.ст. Харанор	ул. Вояка	напротив д. 27	-	50 115667	116 674477	БОЛ	Администрация СП «Черно-Ойгун-ХК»	7505004377	1057505000472	ООО «Ойгун»	77145220350	6н	б	бетон	нд	нд	-	-	-	планируемая	да	-
1680	Муниципальный район «Забайкальский район»	п.ст. Харанор	ул. Привокзальная	возле д. 2	-	50 110626	116 693316	БОЛ	Администрация СП «Черно-Ойгун-ХК»	7505004377	1057505000472	ООО «Ойгун»	77145220350	6н	б	бетон	нд	нд	-	-	-	планируемая	да	-
1681	Муниципальный район «Забайкальский район»	п.ст. Харанор	ул. Привокзальная	возле д. 11	-	50 112048	116 686051	БОЛ	Администрация СП «Черно-Ойгун-ХК»	7505004377	1057505000472	ООО «Ойгун»	77145220350	6н	б	бетон	нд	нд	-	-	-	планируемая	да	-
1682	Муниципальный район «Забайкальский район»	п.ст. Харанор	ул. Рабочая	возле д. 16	-	50 112792	116 68325	БОЛ	Администрация СП «Черно-Ойгун-ХК»	7505004377	1057505000472	ООО «Ойгун»	77145220350	6н	б	бетон	нд	нд	-	-	-	планируемая	да	-
1683	Муниципальный район «Забайкальский район»	п.ст. Харанор	ул. Рабочая	возле д. 28	-	50 115036	116 693341	БОЛ	Администрация СП «Черно-Ойгун-ХК»	7505004377	1057505000472	ООО «Ойгун»	77145220350	6н	б	бетон	нд	нд	-	-	-	планируемая	да	-
1684	Муниципальный район «Забайкальский район»	п.ст. Харанор	ул. Совхозная	напротив д. 2	-	50 113621	116 68365	БОЛ	Администрация СП «Черно-Ойгун-ХК»	7505004377	1057505000472	ООО «Ойгун»	77145220350	6н	б	бетон	нд	нд	-	-	-	планируемая	да	-
1685	Муниципальный район «Забайкальский район»	п.ст. Харанор	ул. Совхозная	напротив д. 22	-	50 115694	116 676346	БОЛ	Администрация СП «Черно-Ойгун-ХК»	7505004377	1057505000472	ООО «Ойгун»	77145220350	6н	б	бетон	нд	нд	-	-	-	планируемая	да	-

№ п/п	Данные о нахождении мест (площадок) накопления твердых коммунальных отходов							Данные о собственности мест (площадок) накопления твердых коммунальных отходов				Организация ОПД, (казначей) и услуги по сбору и транспортированию ТКО		Данные о технических характеристиках мест (площадок) накопления твердых коммунальных отходов					Контейнеры для несортированных отходов			Статус (существующий/планируемый)	Совместное пользование с другими УК/Д	Адреса строений, которые имеют площадь под контейнерной площадкой
	муниципальное образование	населенный пункт	улица	длина	корпус/строение	ширина	длина	организационно-правовая форма балансодержателя (фундаментальное - БФЛ, муниципальное - БФЛ, муниципальное предприятие - БП, физическое лицо - ФЛ)	для БФЛ - Полное наименование организации для БП - Фамилия, Имя, Отчество для ФЛ - Фамилия, Имя, Отчество	ИНН	ОГРН	наименование	ИНН	в.ж.р. контейнерной площадки	площадь	тип подстилающей поверхности	вид площадки	материал ограждения	кол-во	вместимость (отдельного контейнера)	материал контейнера			
1636	Муниципальный район «Забайкальский район»	п.ст. Харанор	ул. Школьная	напротив д.1	-	50 116538	116 676436	БФЛ	Администрация СП "Черно-Ойгунское"	7505004277	1057505003472	ООО "Олерон+"	77145020350	6н	б	бетон	нд	нд	-	-	-	планируемая	да	-
1637	Муниципальный район «Забайкальский район»	п.ст. Харанор	ул. Школьная	воле д. 2	-	50 117636	116 673637	БФЛ	Администрация СП "Черно-Ойгунское"	7505004277	1057505003472	ООО "Олерон+"	77145020350	6н	б	бетон	нд	нд	-	-	-	планируемая	да	-
1638	Муниципальный район «Забайкальский район»	п.ст. Харанор	ул. Школьная	воле д. 2	-	50 11534	116 672836	БФЛ	Администрация СП "Черно-Ойгунское"	7505004277	1057505003472	ООО "Олерон+"	77145020350	6н	б	бетон	нд	нд	-	-	-	планируемая	да	-
1639	Муниципальный район «Забайкальский район»	п.ст. Харанор	ул. Школьная	воле д. 22	-	50 113039	116 679165	БФЛ	Администрация СП "Черно-Ойгунское"	7505004277	1057505003472	ООО "Олерон+"	77145020350	6н	б	бетон	нд	нд	-	-	-	планируемая	да	-
1640	Муниципальный район «Забайкальский район»	пгт. Забайкальск	ул. Верная	2а	-	49 655149	117 324002	БФЛ	Администрация ГП "Забайкальское"	7505004271	1057505007561	ООО "Олерон+"	77145020350	6н	б, г, в	бетон	закрыта	металл	2	1,1	металл	существующая	да	-
1641	Муниципальный район «Забайкальский район»	пгт. Забайкальск	ул. Дуракова	10	-	49 6562306	117 3252151	БФЛ	Администрация ГП "Забайкальское"	7505004271	1057505007561	ООО "Олерон+"	77145020350	6н	б, г, в	бетон	закрыта	металл	2	1,1	металл	существующая	нет	-
1642	Муниципальный район «Забайкальский район»	пгт. Забайкальск	ул. Железнодорожная	54а	-	49 655132	117 324544	БФЛ	Администрация ГП "Забайкальское"	7505004271	1057505007561	ООО "Олерон+"	77145020350	6н	б, г, в	бетон	закрыта	металл	2	1,1	металл	существующая	да	ул. Красноармейская д.51,53
1643	Муниципальный район «Забайкальский район»	пгт. Забайкальск	ул. Железнодорожная	16	-	49 634607	117 333652	БФЛ	Администрация ГП "Забайкальское"	7505004271	1057505007561	ООО "Олерон+"	77145020350	6н	б, г, в	бетон	закрыта	металл	2	1,1	металл	существующая	да	ул. Железнодорожная д.36а,36б
1644	Муниципальный район «Забайкальский район»	пгт. Забайкальск	ул. Железнодорожная	20	-	49 644362	117 329164	БФЛ	Администрация ГП "Забайкальское"	7505004271	1057505007561	ООО "Олерон+"	77145020350	6н	б, г, в	бетон	закрыта	металл	2	1,1	металл	существующая	да	-
1645	Муниципальный район «Забайкальский район»	пгт. Забайкальск	ул. Железнодорожная	26	-	49 646519	117 328165	БФЛ	Администрация ГП "Забайкальское"	7505004271	1057505007561	ООО "Олерон+"	77145020350	6н	б, г, в	бетон	закрыта	металл	2	1,1	металл	существующая	да	-
1646	Муниципальный район «Забайкальский район»	пгт. Забайкальск	ул. Комсомольская	65	-	49 6574101	117 3252151	БФЛ	Администрация ГП "Забайкальское"	7505004271	1057505007561	ООО "Олерон+"	77145020350	6н	б, г, в	бетон	закрыта	металл	2	1,1	металл	существующая	да	61, 63
1647	Муниципальный район «Забайкальский район»	пгт. Забайкальск	ул. Комсомольская	56а	-	49 652792	117 328256	БФЛ	Администрация ГП "Забайкальское"	7505004271	1057505007561	ООО "Олерон+"	77145020350	6н	б, г, в	бетон	закрыта	металл	2	1,1	металл	существующая	нет	-
1648	Муниципальный район «Забайкальский район»	пгт. Забайкальск	ул. Комсомольская	50	-	49 648	117 3314	БФЛ	МДТУ Деловой Суд. Д. Ф. 1 "Синицкий"	7505002757	1027500546765	ООО "Олерон+"	77145020350	6н	б, г, в	бетон	нд	нд	2	1,1	металл	существующая	нет	-
1649	Муниципальный район «Забайкальский район»	пгт. Забайкальск	ул. Комсомольская	45а	-	49 6552	117 326	БФЛ	ОУМВД Росии по Забайкальскому району	7505002242	1027500546842	ООО "Олерон+"	77145020350	6н	б, г, в	бетон	нд	нд	2	1,1	металл	существующая	нет	-
1600	Муниципальный район «Забайкальский район»	пгт. Забайкальск	ул. Комсомольская	39	-	49 6533	117 3277	БФЛ	ГБУ "Забайкальска СБЕР"	7505000291	1027500546700	ООО "Олерон+"	77145020350	6н	б, г, в	бетон	нд	нд	1	1,1	металл	существующая	нет	-
1601	Муниципальный район «Забайкальский район»	пгт. Забайкальск	ул. Красноармейская	123	-	49 662369	117 3211	БФЛ	Администрация ГП "Забайкальское"	7505004271	1057505007561	ООО "Олерон+"	77145020350	6н	б, г, в	бетон	закрыта	металл	2	1,1	металл	существующая	да	ул. Красноармейская д. №6 123, 127, 129
1602	Муниципальный район «Забайкальский район»	пгт. Забайкальск	ул. Красноармейская	51а	-	49 655609	117 322905	БФЛ	Администрация ГП "Забайкальское"	7505004271	1057505007561	ООО "Олерон+"	77145020350	6н	б, г, в	бетон	закрыта	металл	2	1,1	металл	существующая	да	87а, 91
1603	Муниципальный район «Забайкальский район»	пгт. Забайкальск	ул. Красноармейская	51	-	49 655132	117 324544	БФЛ	Администрация ГП "Забайкальское"	7505004271	1057505007561	ООО "Олерон+"	77145020350	6н	б, г, в	бетон	закрыта	металл	2	1,1	металл	существующая	да	52 ул. Железнодорожная 54 а
1604	Муниципальный район «Забайкальский район»	пгт. Забайкальск	ул. Красноармейская	32	-	49 646783	117 320477	БФЛ	Администрация ГП "Забайкальское"	7505004271	1057505007561	ООО "Олерон+"	77145020350	6н	б, г, в	бетон	закрыта	металл	2	1,1	металл	существующая	нет	-
1605	Муниципальный район «Забайкальский район»	пгт. Забайкальск	ул. Красноармейская	32а	-	49 646548	117 328426	БФЛ	МДТУ СОШ Д. Ф. 1 пгт. Забайкальск	7505003020	1027500546941	ООО "Олерон+"	77145020350	6н	нд	нд	закрыта	металл	-	-	-	существующая	нет	-

№ п/п	Данные о нахождении мест (площадок) накопления твердых коммунальных отходов								Данные о собственности мест (площадок) накопления твердых коммунальных отходов				Организация ОПД, оказывающая услуги по сбору и транспортированию ТКО		Данные о технических характеристиках мест (площадок) накопления ТКО (по укрупненным показателям)						Контейнеры для несортированных отходов			Статус (существующий/планируемый)	Совместное пользование с другими ЗКД	Адреса строений, которые являются частью контейнерной площадки
	муниципальное образование	населенный пункт	улица	д/к	корпус/строение	широта	долгота	организационно-правовая форма балансодержателя (фундаментальные - БФЛ, государственные - ГО, муниципальные - МО, физические лица - ФЛ)	для БФЛ - Полное наименование организации для ГО - Фамилия, Имя, Отчество для ФЛ - Фамилия, Имя, Отчество	ИНН	ОГРН	наименование	ИНН	в.ж.р. контейнерной площадки	площадь	тип подстилающей поверхности	вид площадки	материал ограждения	кол-во	емкость (отдельного контейнера)	материал контейнера					
1506	Муниципальный район «Забайкальский район»	пгт. Забайкальск	ул. Красноармейская	1	-	49.635673	117.323154	БФЛ	Администрация ГП «Забайкальское»	7505004271	1057505007561	ООО «Смерка»	77149220350	6м	0,75	бетон	закрыта	металл	5	1,1	металл	существующая	да	32а, ул. Железнодорожная д.2, 3, ул.Легендарная д.1		
1507	Муниципальный район «Забайкальский район»	пгт. Забайкальск	ул. Красноармейская	47	-	49.654223	117.324471	БФЛ	Администрация ГП «Забайкальское»	7505004271	1057505007561	ООО «Смерка»	77149220350	6м	0,75	бетон	закрыта	металл	2	1,1	металл	существующая	да	ул. Красноармейская д.49.64, 31, 33		
1508	Муниципальный район «Забайкальский район»	пгт. Забайкальск	ул. Красноармейская	55	-	49.656152	117.323659	БФЛ	Администрация ГП «Забайкальское»	7505004271	1057505007561	ООО «Смерка»	77149220350	6м	0,75	бетон	закрыта	металл	2	1,1	металл	существующая	да	д.52,54		
1509	Муниципальный район «Забайкальский район»	пгт. Забайкальск	ул. Красноармейская	25	-	49.6434	117.323707	БФЛ	Администрация ГП «Забайкальское»	7505004271	1057505007561	ООО «Смерка»	77149220350	6м	0,75	бетон	закрыта	металл	2	1,1	металл	существующая	да	ул. Красноармейская д.27, 31, 36		
1510	Муниципальный район «Забайкальский район»	пгт. Забайкальск	ул. Красноармейская	59	-	49.657204	117.323466	БФЛ	Администрация ГП «Забайкальское»	7505004271	1057505007561	ООО «Смерка»	77149220350	6м	0,75	бетон	закрыта	металл	2	1,1	металл	существующая	да	ул. Красноармейская 56, 65, Железнодорожная 58		
1511	Муниципальный район «Забайкальский район»	пгт. Забайкальск	ул. Красноармейская	35	-	49.650655	117.325724	БФЛ	Администрация ГП «Забайкальское»	7505004271	1057505007561	ООО «Смерка»	77149220350	6м	0,75	бетон	закрыта	металл	2	1,1	металл	существующая	нет	-		
1512	Муниципальный район «Забайкальский район»	пгт. Забайкальск	ул. Красноармейская	7	-	49.642335	117.33116	БФЛ	Администрация ГП «Забайкальское»	7505004271	1057505007561	ООО «Смерка»	77149220350	6м	0,75	бетон	закрыта	металл	2	1,1	металл	существующая	да	ул. Красноармейская д.5, ул. Железнодорожная 10, 12		
1513	Муниципальный район «Забайкальский район»	пгт. Забайкальск	ул. Красноармейская	11	-	49.642102	117.330332	БФЛ	Администрация ГП «Забайкальское»	7505004271	1057505007561	ООО «Смерка»	77149220350	6м	0,75	бетон	закрыта	металл	2	1,1	металл	существующая	нет	-		
1514	Муниципальный район «Забайкальский район»	пгт. Забайкальск	ул. Красноармейская	2	-	49.640349	117.334473	БФЛ	Администрация ГП «Забайкальское»	7505004271	1057505007561	ООО «Смерка»	77149220350	6м	0,75	бетон	закрыта	металл	3	1,1	металл	существующая	нет	-		
1515	Муниципальный район «Забайкальский район»	пгт. Забайкальск	ул. Красноармейская	26	-	49.645212	117.330126	БФЛ	Администрация ГП «Забайкальское»	7505004271	1057505007561	ООО «Смерка»	77149220350	6м	0,75	бетон	закрыта	металл	2	1,1	металл	существующая	нет	-		
1516	Муниципальный район «Забайкальский район»	пгт. Забайкальск	ул. Красноармейская	54	-	49.654633	117.3263524	БФЛ	Администрация ГП «Забайкальское»	7505004271	1057505007561	ООО «Смерка»	77149220350	6м	0,75	бетон	закрыта	металл	2	1,1	металл	существующая	да	ул. Красноармейская д.47, 50, 52		
1917	Муниципальный район «Забайкальский район»	пгт. Забайкальск	ул. Енисарийская	31	-	49.649636	117.339953	БФЛ	Администрация ГП «Забайкальское»	7505004271	1057505007561	ООО «Смерка»	77149220350	6м	0,75	бетон	открыта	металл	2	1,1	металл	существующая	да	-		
1919	Муниципальный район «Забайкальский район»	пгт. Забайкальск	ул. Енисарийская	26	-	49.643791	117.331191	БФЛ	Администрация ГП «Забайкальское»	7505004271	1057505007561	ООО «Смерка»	77149220350	6м	0,75	бетон	открыта	металл	2	1,1	металл	существующая	да	-		
1919	Муниципальный район «Забайкальский район»	пгт. Забайкальск	ул. Енисарийская	23	-	49.647516	117.337979	БФЛ	Администрация ГП «Забайкальское»	7505004271	1057505007561	ООО «Смерка»	77149220350	6м	0,75	бетон	открыта	металл	2	1,1	металл	существующая	да	-		
1920	Муниципальный район «Забайкальский район»	пгт. Забайкальск	ул. Енисарийская	60	-	49.653944	117.325538	БФЛ	Администрация ГП «Забайкальское»	7505004271	1057505007561	ООО «Смерка»	77149220350	6м	0,75	бетон	открыта	металл	3	1,1	металл	существующая	да	-		
1921	Муниципальный район «Забайкальский район»	пгт. Забайкальск	ул. Енисарийская	53	-	49.653944	117.3346	БФЛ	МФУ СОШ №2 пгт. Забайкальск	7505009091	1027500547051	ООО «Смерка»	77149220350	6м	0,75	бетон	ид	ид	2	1,1	металл	существующая	нет	-		
1922	Муниципальный район «Забайкальский район»	пгт. Забайкальск	ул. Енисарийская	359	-	49.654	117.3396	БФЛ	ГЭС «Забайкальская ЦРБ»	7505009050	1027500547172	ООО «Смерка»	77149220350	6м	0,75	бетон	открыта	металл	3	1,1	металл	существующая	нет	-		
1923	Муниципальный район «Забайкальский район»	пгт. Забайкальск	ул. Валерия	1	-	49.64136	117.335579	БФЛ	Администрация ГП «Забайкальское»	7505004271	1057505007561	ООО «Смерка»	77149220350	6м	0,75	бетон	открыта	металл	3	1,1	металл	существующая	да	5, ул. Енисарийская д.9		
1924	Муниципальный район «Забайкальский район»	пгт. Забайкальск	ул. Валерия	7	-	49.642544	117.33413	БФЛ	Администрация ГП «Забайкальское»	7505004271	1057505007561	ООО «Смерка»	77149220350	6м	0,75	бетон	открыта	металл	2	1,1	металл	существующая	да	ул.Им.Г.Иванов д.10		
1925	Муниципальный район «Забайкальский район»	пгт. Забайкальск	ул. Пестушечная	8	-	49.638939	117.335471	БФЛ	Администрация ГП «Забайкальское»	7505004271	1057505007561	ООО «Смерка»	77149220350	6м	0,75	бетон	открыта	металл	1	1,1	металл	существующая	да	10,1, 27, 14		
1926	Муниципальный район «Забайкальский район»	пгт. Забайкальск	ул. Пестушечная	249	-	49.63883	117.334908	БФЛ	Администрация ГП «Забайкальское»	7505004271	1057505007561	ООО «Смерка»	77149220350	6м	0,75	бетон	открыта	металл	3	1,1	металл	существующая	да	7, 35а, 36а		

№ п/п	Данные о нахождении мест (площадок) накопления твердых коммунальных отходов								Данные о собственности мест (площадок) накопления твердых коммунальных отходов				Организация ОНП, (казавшая услуги по сбору и транспортированию ТКО)		Данные о технических характеристиках мест (площадок) накопления ТКО (показатели):						Контейнеры для несортированных отходов			Статус (существующий/планируемый)	Совместное использование с другими ЗОД	Адреса строений, которые имеют площадь контейнерной площадки
	муниципальное образование	населенный пункт	улица	длина	корпус/строение	ширина	длина	организация-владелец территории (для ИТ - Фамилия, Имя, Отчество) или наименование организации (для ФЛ - Фамилия, Имя, Отчество)	ИНН	ОГРН	наименование	ИНН	в.ж.р. контейнерной площадки	площадь	тип подстилающей поверхности	вид площадки	материал ограждения	кол-во	возможность создания контейнера	материал контейнера						
1527	Муниципальный район «Забайкальский район»	пгт. Забайкальск	ул. Пограничная	30а	-	49 628604	117 23827	БОЛ	Администрация ГП «Забайкальск»	7505004271	1057505007561	ООО «Смерон+»	77145220350	6н	0,75	бетон	закрыта	металл	1	1,1	металл	существующая	да	32а		
1528	Муниципальный район «Забайкальский район»	пгт. Забайкальск	ул. Рабочая	5	-	49 657553	117 231471	БОЛ	Администрация ГП «Забайкальск»	7505004271	1057505007561	ООО «Смерон+»	77145220350	6н	0,75	бетон	закрыта	металл	2	1,1	металл	существующая	да	-		
1529	Муниципальный район «Забайкальский район»	пгт. Забайкальск	ул. Северная	3	-	49 6558	117 2306	БОЛ	МДТУ Детский Сад № 4 «Звонница»	7505005265	1097505000240	ООО «Смерон+»	77145220350	6н	0,75	бетон	закрыта	металл	3	1,1	металл	существующая	нет	-		
1530	Муниципальный район «Забайкальский район»	пгт. Забайкальск	ул. Советская	7	-	49 642082	117 236531	БОЛ	Администрация ГП «Забайкальск»	7505004271	1057505007561	ООО «Смерон+»	77145220350	6н	0,75	бетон	закрыта	металл	3	1,1	металл	существующая	да	9		
1531	Муниципальный район «Забайкальский район»	пгт. Забайкальск	ул. Советская	6	-	49 64213	117 236823	БОЛ	Администрация ГП «Забайкальск»	7505004271	1057505007561	ООО «Смерон+»	77145220350	6н	0,75	бетон	закрыта	металл	2	1,1	металл	существующая	да	6а		
1532	Муниципальный район «Забайкальский район»	пгт. Забайкальск	ул. Советская	1	-	49 641297	117 231673	БОЛ	Администрация ГП «Забайкальск»	7505004271	1057505007561	ООО «Смерон+»	77145220350	6н	0,75	бетон	закрыта	металл	2	1,1	металл	существующая	да	ул. Железнодорожная д.5		
1533	Муниципальный район «Забайкальский район»	пос. Красный Белик	ул. Дружбы	между д. 2 и д. 11	-	50 07663	117 061765	БОЛ	Администрация СП «Красноярск»»	7505004360	1057505008351	ООО «Смерон+»	77145220350	6н	6	бетон	нд	нд	-	-	-	планируемая	да	ул. Дружбы д. №6 2,3,4,5,6,9,10,11,12,13,14,15		
1534	Муниципальный район «Забайкальский район»	пос. Красный Белик	ул. Новая	3	-	50 073752	117 062326	БОЛ	Администрация СП «Красноярск»»	7505004360	1057505008351	ООО «Смерон+»	77145220350	6н	6	бетон	нд	нд	-	-	-	планируемая	да	ул. Новая д. №6 2,3,4,6, ул. Северная д. №6 1		
1535	Муниципальный район «Забайкальский район»	пос. Красный Белик	ул. Переселенческая	6	-	50 074623	117 057797	БОЛ	Администрация СП «Красноярск»»	7505004360	1057505008351	ООО «Смерон+»	77145220350	6н	6	бетон	нд	нд	-	-	-	планируемая	да	ул. Переселенческая д. №6 2,3,4,5,6,9		
1536	Муниципальный район «Забайкальский район»	пос. Красный Белик	ул. Прогресса	между д. 3 и д. 7	-	50 077446	117 056706	БОЛ	Администрация СП «Красноярск»»	7505004360	1057505008351	ООО «Смерон+»	77145220350	6н	6	бетон	нд	нд	-	-	-	планируемая	да	ул. Прогресса д. №6 1,3,4,6,7,9,9,11,14		
1537	Муниципальный район «Забайкальский район»	пос. Красный Белик	ул. Советская	между д. 10 и д. 11	-	50 061519	117 059475	БОЛ	Администрация СП «Красноярск»»	7505004360	1057505008351	ООО «Смерон+»	77145220350	6н	6	бетон	нд	нд	-	-	-	планируемая	да	ул. Советская д. 8,10,11		
1538	Муниципальный район «Забайкальский район»	пос. Красный Белик	ул. Советская	между д. 1 и д. 2	-	50 079713	117 062259	БОЛ	Администрация СП «Красноярск»»	7505004360	1057505008351	ООО «Смерон+»	77145220350	6н	6	бетон	нд	нд	-	-	-	планируемая	да	ул. Советская д. №6 1,2,4		
1539	Муниципальный район «Забайкальский район»	пос. Красный Белик	ул. Степная	1	-	50 072614	117 064977	БОЛ	Администрация СП «Красноярск»»	7505004360	1057505008351	ООО «Смерон+»	77145220350	6н	6	бетон	нд	нд	-	-	-	планируемая	да	ул. Степная д. №6 1,2		
1540	Муниципальный район «Забайкальский район»	пос. Красный Белик	ул. Центральная	между д. 8 и д. 11	-	50 076109	117 062922	БОЛ	Администрация СП «Красноярск»»	7505004360	1057505008351	ООО «Смерон+»	77145220350	6н	6	бетон	нд	нд	-	-	-	планируемая	да	ул. Центральная д. №6 1,3,4,5,6,7,8,9,13,14,15,17		
1541	Муниципальный район «Забайкальский район»	пос. Красный Белик	ул. Центральная	между д. 26 и д. 27	-	50 076623	117 058245	БОЛ	Администрация СП «Красноярск»»	7505004360	1057505008351	ООО «Смерон+»	77145220350	6н	6	бетон	нд	нд	-	-	-	планируемая	да	ул. Центральная д. №6 26,27,29, ул. Ельчанина, 14 и пр. д. 1		
1542	Муниципальный район «Забайкальский район»	пос. Красный Белик	ул. Шоссейная	6	-	50 075272	117 062326	БОЛ	Администрация СП «Красноярск»»	7505004360	1057505008351	ООО «Смерон+»	77145220350	6н	6	бетон	нд	нд	-	-	-	планируемая	да	ул. Шоссейная д. №6 2,4,6,8,9,11,13,14,15,23,24		
1543	Муниципальный район «Забайкальский район»	пос. Красный Белик	ул. Бобинская	между д. 1 и д. 2	-	50 06252	117 040256	БОЛ	Администрация СП «Красноярск»»	7505004360	1057505008351	ООО «Смерон+»	77145220350	6н	6	бетон	нд	нд	-	-	-	планируемая	да	ул. Удбинская д. №6 1,3,4,5		
1544	Муниципальный район «Забайкальский район»	пос. Сениковское	ул. Победы	между д. 1 и д. 3	-	50 036354	116 636822	БОЛ	Администрация СП «Красноярск»»	7505004360	1057505008351	ООО «Смерон+»	77145220350	6н	6	бетон	нд	нд	-	-	-	планируемая	да	ул. Победы д. №6 1,2,4,5,10		
1545	Муниципальный район «Забайкальский район»	пос. Сениковское	ул. Победы	д. 17	-	50 04044	116 636706	БОЛ	Администрация СП «Красноярск»»	7505004360	1057505008351	ООО «Смерон+»	77145220350	6н	6	бетон	нд	нд	-	-	-	планируемая	да	ул. Победы д. №6 16,17,21,10		
1546	Муниципальный район «Забайкальский район»	пос. Степной	ул. Верная	между домами № 2, № 4	-	50 01245	117 473169	БОЛ	Администрация СП «Степной»	7505004352	1057505008362	ООО «Смерон+»	77145220350	6н	6	бетон	закрыта	металл	1	1,1	металл	планируемая	да	ул. Верная, дома 171, 172, 201, 301, 401, 402, 601, 602		

№ п/п	Данные о нахождении мест (площадок) накопления твердых коммунальных отходов								Данные о собственности мест (площадок) накопления твердых коммунальных отходов				Организация ОНП, (казавшая услуги по сбору и транспортированию ТКО)				Данные о технических характеристиках мест (площадок) накопления ТКО (показатели): вид, материал, площадь, тип, вид, материал, организация					Контейнеры для несортированных отходов			Статус (ушел/ушла/планируемая)	Совместное пользование с другими ЗКД	Адреса строений, которые имеют право на контейнерную площадку
	муниципальное образование	населенный пункт	улица	дом	корпус/строение	широта	долгота	организация-правообладатель (внешнее же лицо - БОЛ, индивидуальный предприниматель - ИП, физическое лицо - ФЛ)	для БОЛ - Полное наименование организации для ИП - Фамилия, Имя, Отчество для ФЛ - Фамилия, Имя, Отчество	ИНН	ОГРН	наименование	ИНН	в.ж.р. контейнерной площадки	площадь	тип подстилающей поверхности	вид площадки	материал ограждения	кол-во	экз. (отдельного контейнера)	материал контейнера						
1547	Муниципальный район «Забайкальский район»	пгт Степной	ул Верная	между домами № 10, № 14	-	50.013649	117.422356	БОЛ	Администрация СП "Степной"	7505004352	1057505008362	ООО "Смерон+"	77145020350	6н	б	бетон	закрыта	металл	1	1,1	металл	планируемая	да	ул Верная, дома №1, 101, 102, 111, 131, 132, 1401, 1402			
1548	Муниципальный район «Забайкальский район»	пгт Степной	ул Верная	36	-	50.013134	117.430356	БОЛ	Администрация СП "Степной"	7505004352	1057505008362	ООО "Смерон+"	77145020350	6н	б	бетон	закрыта	металл	1	1,1	металл	планируемая	да	ул Верная, дом 20, 24, 26, 28, 32			
1549	Муниципальный район «Забайкальский район»	пгт Степной	ул Верная	36	-	50.013511	117.466151	БОЛ	Администрация СП "Степной"	7505004352	1057505008362	ООО "Смерон+"	77145020350	6н	б	бетон	закрыта	металл	1	1,1	металл	планируемая	да	ул Верная, дома 34, 361, 362, 391, 392			
1550	Муниципальный район «Забайкальский район»	пгт Степной	ул Гаражная	5	-	50.011291	117.431163	БОЛ	Администрация СП "Степной"	7505004352	1057505008362	ООО "Смерон+"	77145020350	6н	б	бетон	закрыта	металл	1	1,1	металл	планируемая	да	ул Гаражная, дома 21, 22, 30, 32, 401, 412, 62, 911, 822			
1551	Муниципальный район «Забайкальский район»	пгт Степной	ул Гаражная	между домами № 12 и № 15	-	50.011154	117.469949	БОЛ	Администрация СП "Степной"	7505004352	1057505008362	ООО "Смерон+"	77145020350	6н	б	бетон	закрыта	металл	1	1,1	металл	планируемая	да	ул Б.Фролова, дома 17, 181, 182, ул Гаражная, дома 9, 101, 102, 122, 111, 112, 131, 151, 16			
1552	Муниципальный район «Забайкальский район»	пгт Степной	ул Гаражная	24	-	50.014253	117.468897	БОЛ	Администрация СП "Степной"	7505004352	1057505008362	ООО "Смерон+"	77145020350	6н	б	бетон	закрыта	металл	1	1,1	металл	планируемая	да	ул Гаражная, дома 20, 22, 24, 26, 28, 30, 32			
1553	Муниципальный район «Забайкальский район»	пгт Степной	ул Гаражная	36	-	50.012677	117.463341	БОЛ	Администрация СП "Степной"	7505004352	1057505008362	ООО "Смерон+"	77145020350	6н	б	бетон	закрыта	металл	1	1,1	металл	планируемая	да	ул Гаражная, дома 361, 362, 391, 401, 404			
1554	Муниципальный район «Забайкальский район»	пгт Степной	ул Молодежная	между домами № 2, № 8	-	50.013711	117.433157	БОЛ	Администрация СП "Степной"	7505004352	1057505008362	ООО "Смерон+"	77145020350	6н	б	бетон	закрыта	металл	1	1,1	металл	планируемая	да	ул Молодежная, дома 211, 22, 31, 32, 51, 51.1, 51.3, 61, 72, 191, 111			
1555	Муниципальный район «Забайкальский район»	пгт Степной	ул Молодежная	между домами № 12, № 16	-	50.013337	117.464466	БОЛ	Администрация СП "Степной"	7505004352	1057505008362	ООО "Смерон+"	77145020350	6н	б	бетон	закрыта	металл	1	1,1	металл	планируемая	да	ул Молодежная, дома 122, 13, 151, 152, 161, 162, 171, 172			
1556	Муниципальный район «Забайкальский район»	пгт Степной	ул Молодежная	22	-	50.016831	117.430142	БОЛ	Администрация СП "Степной"	7505004352	1057505008362	ООО "Смерон+"	77145020350	6н	б	бетон	закрыта	металл	1	1,1	металл	планируемая	да	ул Молодежная, дома 16, 22, 24, 26, 28			
1557	Муниципальный район «Забайкальский район»	пгт Степной	ул Новая	между домами № 5 и 7	-	50.010519	117.433736	БОЛ	Администрация СП "Степной"	7505004352	1057505008362	ООО "Смерон+"	77145020350	6н	б	бетон	закрыта	металл	1	1,1	металл	планируемая	да	ул Новая, дома 11, 112, 21, 22, 31, 32, 42, 61, 62, 73А, 8, 9, 10, 11			
1558	Муниципальный район «Забайкальский район»	пгт Степной	ул Новая	15	-	50.011188	117.469263	БОЛ	Администрация СП "Степной"	7505004352	1057505008362	ООО "Смерон+"	77145020350	6н	б	бетон	закрыта	металл	1	1,1	металл	планируемая	да	ул Новая, дома 130, 141, 142, 152, 162, 182, 20			
1559	Муниципальный район «Забайкальский район»	пгт Степной	ул Новая	22	-	50.011712	117.466406	БОЛ	Администрация СП "Степной"	7505004352	1057505008362	ООО "Смерон+"	77145020350	6н	б	бетон	закрыта	металл	1	1,1	металл	планируемая	да	ул Новая, дома 17, 20Б, 22			
1560	Муниципальный район «Забайкальский район»	пгт Степной	ул Подгорная	3	-	50.017572	117.466646	БОЛ	Администрация СП "Степной"	7505004352	1057505008362	ООО "Смерон+"	77145020350	6н	б	бетон	закрыта	металл	1	1,1	металл	планируемая	да	ул Подгорная, дома 211, 22, 32			
1561	Муниципальный район «Забайкальский район»	пгт Степной	ул Подгорная	6	-	50.016503	117.468769	БОЛ	Администрация СП "Степной"	7505004352	1057505008362	ООО "Смерон+"	77145020350	6н	б	бетон	закрыта	металл	1	1,1	металл	планируемая	да	ул Подгорная, дома 5, 6, 7, 8, 9, 11			
1562	Муниципальный район «Забайкальский район»	пгт Степной	ул Юбилейная	5	-	50.010002	117.417173	БОЛ	Администрация СП "Степной"	7505004352	1057505008362	ООО "Смерон+"	77145020350	6н	б	бетон	закрыта	металл	1	1,1	металл	планируемая	да	ул Юбилейная, дома 2, 41, 42, 9, 11			
1563	Муниципальный район «Забайкальский район»	пгт Степной	ул Юбилейная	между домами № 17, 21	-	50.005699	117.468867	БОЛ	Администрация СП "Степной"	7505004352	1057505008362	ООО "Смерон+"	77145020350	6н	б	бетон	закрыта	металл	1	1,1	металл	планируемая	да	ул Юбилейная, дома 12, 13, 14, 15, 17, 21			
1564	Муниципальный район «Забайкальский район»	с. Абагайтул	ул Дружбы	6	-	49.5657	117.4611	БОЛ	Администрация СП "Абагайтуй-хусе"	7505004336	1057505008364	ООО "Смерон+"	77145020350	6н	1,5	бетон	закрыта	металл	-	-	-	планируемая	да	ул Дружбы д.№6/6-5, ул Скуучева д.№6/1,3,5,7			
1565	Муниципальный район «Забайкальский район»	с. Абагайтул	ул Дружбы	4	-	49.565414	117.641436	БОЛ	Администрация СП "Абагайтуй-хусе"	7505004336	1057505008364	ООО "Смерон+"	77145020350	6н	1,5	бетон	закрыта	металл	-	-	-	планируемая	да	ул Дружбы д.№6/1,2,3,4,6			
1566	Муниципальный район «Забайкальский район»	с. Абагайтул	ул Забайкальская	5	-	49.5656	117.4317	БОЛ	Администрация СП "Абагайтуй-хусе"	7505004336	1057505008364	ООО "Смерон+"	77145020350	6н	1,5	бетон	закрыта	металл	-	-	-	планируемая	да	ул Садовая д.№6/15,14,15,16,20,22			

№ п/п	Данные о нахождении мест (площадок) накопления твердых коммунальных отходов								Данные о собственности мест (площадок) накопления твердых коммунальных отходов				Организация ОПД, оказывающая услуги по сбору и транспортированию ТКО		Данные о технических характеристиках мест (площадок) накопления твердых коммунальных отходов						Контейнеры для несортированных отходов			Статус (существующий/планируемый)	Совместное пользование с другими УКД	Адреса строений, которые имеют право на контейнерную площадку
	муниципальное образование	населенный пункт	улица	д/к	корпус/строение	широта	долгота	организационно-правовая форма балансодержателя (физическое лицо - БФЛ, индивидуальный предприниматель - ИП, физическое лицо - ФЛ)	для БФЛ - Полное наименование организации для ИП - Фамилия, Имя, Отчество для ФЛ - Фамилия, Имя, Отчество	ИНН	ОГРН	наименование	ИНН	в.ж.р. контейнерной площадки	площадь	тип подстилающей поверхности	вид площадки	материал ограждения	кол-во	вместимость (отдельного контейнера)	наличие контейнера					
1567	Муниципальный район «Забайкальский район»	с. Абагайтул	ул. Комсомольская	14	-	49.5618	117.8336	БФЛ	Администрация СП "Абагайтуй-хэсэ"	7505004336	1057505008364	ООО "Смерен+"	77149220350	6м	1,5	бетон	закрыта	металл	-	-	-	планируемая	да	ул.Комсомольская д.№№1,10		
1568	Муниципальный район «Забайкальский район»	с. Абагайтул	ул. Красноармейская	25	-	49.5644	117.8375	БФЛ	Администрация СП "Абагайтуй-хэсэ"	7505004336	1057505008364	ООО "Смерен+"	77149220350	6м	1,5	бетон	закрыта	металл	-	-	-	планируемая	да	ул.Красноармейская д.№№ 20,22,23,25		
1569	Муниципальный район «Забайкальский район»	с. Абагайтул	ул. Красноармейская	7	-	49.5614	117.8423	БФЛ	Администрация СП "Абагайтуй-хэсэ"	7505004336	1057505008364	ООО "Смерен+"	77149220350	6м	1,5	бетон	закрыта	металл	-	-	-	планируемая	да	ул.Красноармейская д.№№ 1,2,ул.Светлановская д.19		
1570	Муниципальный район «Забайкальский район»	с. Абагайтул	ул. Красноармейская	30	-	49.5653	117.8362	БФЛ	Администрация СП "Абагайтуй-хэсэ"	7505004336	1057505008364	ООО "Смерен+"	77149220350	6м	1,5	бетон	закрыта	металл	-	-	-	планируемая	да	-		
1571	Муниципальный район «Забайкальский район»	с. Абагайтул	ул. Мира	6	-	49.5675	117.8337	БФЛ	Администрация СП "Абагайтуй-хэсэ"	7505004336	1057505008364	ООО "Смерен+"	77149220350	6м	1,5	бетон	закрыта	металл	-	-	-	планируемая	да	ул. Мира д.№№ 1,2,3,4,7,10		
1572	Муниципальный район «Забайкальский район»	с. Абагайтул	ул. Молодежная	7	-	49.5636	117.8422	БФЛ	Администрация СП "Абагайтуй-хэсэ"	7505004336	1057505008364	ООО "Смерен+"	77149220350	6м	1,5	бетон	закрыта	металл	-	-	-	планируемая	да	ул.Молодежная д.№№2,6,7,6, ул.С/у.учеба д.№№1,2		
1573	Муниципальный район «Забайкальский район»	с. Абагайтул	ул. Молодежная	9	-	49.5686	117.8411	БФЛ	Администрация СП "Абагайтуй-хэсэ"	7505004336	1057505008364	ООО "Смерен+"	77149220350	6м	1,5	бетон	закрыта	металл	-	-	-	планируемая	да	ул. Молодежная д.№№5,9,10,12		
1574	Муниципальный район «Забайкальский район»	с. Абагайтул	ул. Партизанская	13	-	49.5634	117.8351	БФЛ	Администрация СП "Абагайтуй-хэсэ"	7505004336	1057505008364	ООО "Смерен+"	77149220350	6м	1,5	бетон	закрыта	металл	-	-	-	планируемая	да	ул.Партизанская д.№№5,6,11,12,13		
1575	Муниципальный район «Забайкальский район»	с. Абагайтул	ул. Пионерская	9	-	49.5638	117.8339	БФЛ	Администрация СП "Абагайтуй-хэсэ"	7505004336	1057505008364	ООО "Смерен+"	77149220350	6м	1,5	бетон	закрыта	металл	-	-	-	планируемая	да	ул.Пионерская д.№№1,3,6,9,11		
1576	Муниципальный район «Забайкальский район»	с. Абагайтул	ул. Пограничная	5	-	49.5646	117.8395	БФЛ	Администрация СП "Абагайтуй-хэсэ"	7505004336	1057505008364	ООО "Смерен+"	77149220350	6м	1,5	бетон	закрыта	металл	-	-	-	планируемая	да	ул.Пограничная д.№№5,6,9,10,12		
1577	Муниципальный район «Забайкальский район»	с. Абагайтул	ул. Пограничная	7	-	49.5658	117.8337	БФЛ	Администрация СП "Абагайтуй-хэсэ"	7505004336	1057505008364	ООО "Смерен+"	77149220350	6м	1,5	бетон	закрыта	металл	-	-	-	планируемая	да	МБОУ "Абагайтуйская СОШ №7, ФАП"СОШ		
1578	Муниципальный район «Забайкальский район»	с. Абагайтул	ул. Садовая	15	-	49.5647	117.8253	БФЛ	Администрация СП "Абагайтуй-хэсэ"	7505004336	1057505008364	ООО "Смерен+"	77149220350	6м	1,5	бетон	закрыта	металл	-	-	-	планируемая	да	ул.Советская д.№№ 1,2,4,6,7,9,10,11,16,19,20,24		
1579	Муниципальный район «Забайкальский район»	с. Абагайтул	ул. Садовая	26	-	49.5682	117.8234	БФЛ	Администрация СП "Абагайтуй-хэсэ"	7505004336	1057505008364	ООО "Смерен+"	77149220350	6м	1,5	бетон	закрыта	металл	-	-	-	планируемая	да	ул.Забайкальская д. №№ 2,3,6,8,11,13,15,17		
1580	Муниципальный район «Забайкальский район»	с. Абагайтул	ул. Садовая	3	-	49.5657	117.8247	БФЛ	Администрация СП "Абагайтуй-хэсэ"	7505004336	1057505008364	ООО "Смерен+"	77149220350	6м	1,5	бетон	закрыта	металл	-	-	-	планируемая	да	ул.Садовая д.№№2,6,24,26,29,33		
1581	Муниципальный район «Забайкальский район»	с. Абагайтул	ул. Советская	10	-	49.5667	117.8246	БФЛ	Администрация СП "Абагайтуй-хэсэ"	7505004336	1057505008364	ООО "Смерен+"	77149220350	6м	1,5	бетон	закрыта	металл	-	-	-	планируемая	да	ул.Степная д.№№ 1,3,5,6,10,11,13,14,16,17,19,21,23		
1592	Муниципальный район «Забайкальский район»	с. Абагайтуй	ул. Ульельская	2	-	49.5655	117.8373	БФЛ	Администрация СП "Абагайтуйское"	7505004336	1057505008364	ООО "Смерен+"	77149220350	6м	1,5	бетон	открыта	металл	-	-	-	планируемая	да	ул.Евгеньевская д.№№2,9, ул.Уральская д.№№1,4		
1593	Муниципальный район «Забайкальский район»	с. Абагайтуй	ул. Ульельская	14	-	49.5656	117.8328	БФЛ	Администрация СП "Абагайтуйское"	7505004336	1057505008364	ООО "Смерен+"	77149220350	6м	1,5	бетон	открыта	металл	-	-	-	планируемая	да	ул.Ульельская д.№№6,7,8,11,12		
1594	Муниципальный район «Барунский район»	пгт. Адриановка	ул. Вогарья	-	-	51.56551	114.51247	БФЛ	ООО "Овч-ин"	77149220350	5137946125768	-	-	6м	-	пунт	открыта	металл	31	0,77	металл	существующая	н/д	-		
1585	Муниципальный район «Барунский район»	пгт. Дарасун	зд.д.т. Союз	1	-	51.654379	112.949251	-	собственный ИБД	н/д	н/д	ООО "Смерен+"	77149220350	6м	-	бетон	открыта	без ограждения	2	1,1	металл	существующая	нет	-		
1586	Муниципальный район «Барунский район»	пгт. Дарасун	ул. Жаралма	-	-	51.661167	112.8683	БФЛ	Администрация СП "Дунчонгси"	7502004914	1057524013761	ООО "Смерен+"	77149220350	6м	-	бетон	закрыта	металл	2	1,1	металл	существующая	да	-		
1597	Муниципальный район «Барунский район»	пгт. Дунчун	ул. Елвинна	12, 14	-	51.66692	112.992503	БФЛ	Администрация СП "Дарасунское"	7505004914	1057524017761	ООО "Смерен+"	77149220350	6м	-	бетон	открыта	металл	4	1,1	металл	существующая	да	ул.Калынина, 12, 14, ул. Почтовая, 3		

№ п/п	Данные о нахождении мест (площадок) накопления твердых коммунальных отходов								Данные о собственности мест (площадок) накопления твердых коммунальных отходов				Организация ОНП, (казавшая услуги по сбору и транспортированию ТКО)		Данные о технических характеристиках мест (площадок) накопления ТКО (по информации ОУЗД)						Контейнеры для несортированных отходов		Статус (существующий/планируемый)	Совместное пользование с другими УКД	Адреса строений, которые имеют площадь под контейнерной площадкой
	муниципальное образование	населенный пункт	улица	длина	корпус/строение	ширина	длина	организация-правообладатель (фундаментально - БУЛ, муниципальный представитель - ИП, физическое лицо - ФЛ)	для БУЛ - Полное наименование организации для ИП - Фамилия, Имя, Отчество; для ФЛ - Фамилия, Имя, Отчество	ИНН	ОГРН	наименование	ИНН	в-мер контейнерной площадки	площадь	тип подстилающей поверхности	вид площадки	материал ограждения	кол-во	вместимость (отдельного контейнера)	материал контейнера				
1988	Муниципальный район «Ервэнский район»	пгт Дарасун	ул. Евлинна	16	-	5166585	113 581875	БУЛ	ООО "Евэри"	750800941	1027500556101	ООО "Соларс"	7714922050	6м	-	бетон	открыта	без ограждения	1	1,1	металл	существующая	нет	-	
1989	Муниципальный район «Ервэнский район»	пгт Дафун	ул. Евлинна	8	-	5166396	113 892247	БУЛ	Администрация ГП "Дарасунэ"	7508004914	1057524017761	ООО "Соларс"	7714922050	6м	-	бетон	открыта	без ограждения	2	1,1	металл	существующая	нет	-	
1990	Муниципальный район «Ервэнский район»	пгт Дафун	ул. Евлинна	2	-	5166413	113 891234	БУЛ	Администрация ГП "Дарасунэ"	7508004914	1057524017761	ООО "Соларс"	7714922050	6м	-	бетон	открыта	без ограждения	2	1,1	металл	существующая	да	ул. Евлинна, 2, ул. Советская, 2, 4	
1991	Муниципальный район «Ервэнский район»	пгт Дарасун	ул. Лэо	47	-	5166405	113 848825	-	собственник ИБД	нд	нд	ООО "Соларс"	7714922050	6м	-	бетон	закрыта	металл	2	1,1	металл	существующая	нет	-	
1992	Муниципальный район «Ервэнский район»	пгт Дарасун	ул. Лэоул Нагорла	-	-	5166413	113 893306	БУЛ	Администрация ГП "Дарасунэ"	7508004914	1057524017761	ООО "Соларс"	7714922050	6м	-	бетон	закрыта	металл	2	1,1	металл	существующая	да	-	
1993	Муниципальный район «Ервэнский район»	пгт Дафун	ул. Бблэвэнная	5	-	5166153	113 894517	БУЛ	Администрация ГП "Дарасунэ"	7508004914	1057524017761	ООО "Соларс"	7714922050	6м	-	бетон	закрыта	металл	3	1,1	металл	существующая	нет	-	
1994	Муниципальный район «Ервэнский район»	пгт Дафун	ул. Бблэвэнная	6	-	51662076	113 899646	БУЛ	Администрация ГП "Дарасунэ"	7508004914	1057524017761	ООО "Соларс"	7714922050	6м	-	бетон	закрыта	металл	2	1,1	металл	существующая	нет	-	
1995	Муниципальный район «Ервэнский район»	пгт Дарасун	ул. Молодежная	2,4	-	51662578	113 848185	БУЛ	ООО "Евэри"	750800941	1027500556101	ООО "Соларс"	7714922050	6м	-	бетон	закрыта	кирпич	3	1,1	металл	существующая	нет	-	
1996	Муниципальный район «Ервэнский район»	пгт Дарасун	ул. Нагорла	49	-	51657693	113 869346	БУЛ	МУУ СОШ №1 п. Дарасун	7508003358	1027500556406	ООО "Соларс"	7714922050	6м	-	бетон	-	-	1	1,1	металл	существующая	нет	-	
1997	Муниципальный район «Ервэнский район»	пгт Дафун	ул. Пачэвая	8	-	51669277	113 893372	БУЛ	ООО "Евэри"	750800941	1027500556101	ООО "Соларс"	7714922050	6м	-	бетон	открыта	без ограждения	2	1,1	металл	существующая	нет	-	
1998	Муниципальный район «Ервэнский район»	пгт Дафун	ул. Пачэвая	1	-	51666079	113 893945	БУЛ	ИДХУ Детский Сад "Светлячок"	7508005621	1027500556750	ООО "Соларс"	7714922050	6м	-	бетон	-	-	1	1,1	металл	существующая	нет	-	
1999	Муниципальный район «Ервэнский район»	пгт Дарасун	ул. Потова	3	-	5166638	113 848804	БУЛ	МУУ СОШ №3 п. Дарасун	7508003614	10275005565716	ООО "Соларс"	7714922050	6м	-	бетон	открыта	-	2	1,1	металл	существующая	нет	-	
2000	Муниципальный район «Ервэнский район»	пгт Дарасун	ул. Советская	11	-	51666474	113 848514	БУЛ	МУУ СОШ №3 п. Дарасун	7508003614	10275005565716	ООО "Соларс"	7714922050	6м	-	грунт	открыта	без ограждения	1	1,1	металл	существующая	нет	-	
2001	Муниципальный район «Ервэнский район»	пгт Дафун	ул. Советская	8	-	51638165	113 869382	БУЛ	ИДХУ Детский Сад "Травка"	7508005692	1027500556595	ООО "Соларс"	7714922050	6м	-	грунт	-	-	1	1,1	металл	существующая	нет	-	
2002	Муниципальный район «Ервэнский район»	пгт Дафун	ул. Советская	1	-	51669872	113 894195	БУЛ	ООО "Евэри"	750800941	1027500556101	ООО "Соларс"	7714922050	6м	-	бетон	закрыта	металл	3	1,1	металл	существующая	да	-	
2003	Муниципальный район «Ервэнский район»	пгт Дарасун	ул. Станционная	6	-	51665105	113 849597	БУЛ	Администрация ГП "Дарасунэ"	7508004914	1057524017761	ООО "Соларс"	7714922050	6м	-	грунт	открыта	без ограждения	1	1,1	металл	существующая	да	ул. Станционная, 6, 7	
2004	Муниципальный район «Ервэнский район»	пгт Дарасун	ул. Транспортная	1	-	51641256	113 891173	БУЛ	МУУ СОШ №5 п. Дарасун	7508003325	10275005565683	ООО "Соларс"	7714922050	6м	-	бетон	-	-	1	1,1	металл	существующая	нет	-	
2005	Муниципальный район «Ервэнский район»	пгт Дафун	ул. Чиннола	-	-	51664677	113 79438	БУЛ	МУУ СОШ №5 п. Дарасун	7508005525	10275005565683	ООО "Соларс"	7714922050	6м	-	бетон	закрыта	металл	2	1,1	металл	существующая	да	ул. Пачэвая, 2, 2а, 4, ул. Чиннола, 1	
2006	Муниципальный район «Ервэнский район»	пгт Дафун	ул. Чиннола	-	-	5166464	113 894525	БУЛ	МУУ СОШ №5 п. Дарасун	7508005525	10275005565683	ООО "Соларс"	7714922050	6м	-	бетон	закрыта	металл	2	1,1	металл	существующая	да	ул. Пачэвая, 2, 2а, 4, ул. Чиннола, 1	
2007	Муниципальный район «Ервэнский район»	пгт Дарасун	ул. Чиннола	7	-	5166638	113 848412	БУЛ	Администрация ГП "Дарасунэ"	7508004914	1057524017761	ООО "Соларс"	7714922050	6м	-	грунт	открыта	без ограждения	1	1,1	металл	существующая	да	ул. Чиннола, 3, 5, 7	
2008	Муниципальный район «Ервэнский район»	пгт Карвэозе	кладбище	-	-	51640689	114 341365	БУЛ	Администрация ГП "Ервэнское"	7508004297	1057524017763	ООО "Соларс"	7714922050	6м	2	плита	закрыта	металл	2	1	металл	существующая	да	-	
2009	Муниципальный район «Ервэнский район»	пгт Эрвэнэ	ул. Ангарская	189	-	51613743	114 345178	БУЛ	Администрация ГП "Ервэнское"	7508004297	1057524017763	ООО "Соларс"	7714922050	6м	2	плита	закрыта	металл	1	1	металл	существующая	да	ул. Ангарская, 189, 190, 196, 197	
2010	Муниципальный район «Ервэнский район»	пгт Эрвэнэ	ул. Ангарская	7	-	5161349	114 34781	БУЛ	Администрация ГП "Ервэнское"	7508004297	1057524017763	ООО "Соларс"	7714922050	6м	2	грунт	открыта	без ограждения	2	1	металл	существующая	да	-	
2011	Муниципальный район «Ервэнский район»	пгт Карвэозе	ул. Ангарская	1	-	51614487	114 349326	БУЛ	Администрация ГП "Ервэнское"	7508004297	1057524017763	ООО "Соларс"	7714922050	6м	1	грунт	открыта	без ограждения	1	1	металл	существующая	да	ул. Ангарская, 3, 4, 5	
2012	Муниципальный район «Ервэнский район»	пгт Карвэозе	ул. Ангарская	1	-	51614487	114 349326	БУЛ	МУУ СОШ №4 п. Карвэозе	7508003446	10275005565587	ООО "Соларс"	7714922050	6м	2	плита	закрыта	металл	2	1	металл	существующая	да	-	
2013	Муниципальный район «Ервэнский район»	пгт Эрвэнэ	ул. Ангарская	9	-	5161414	114 347693	БУЛ	ИДХУ Детский Сад "Ромашка"	7508005407	110752400072	ООО "Соларс"	7714922050	6м	2	плита	закрыта	металл	2	1	металл	существующая	да	-	
2014	Муниципальный район «Ервэнский район»	пгт Эрвэнэ	ул. Евэри	2	-	51628197	114 359927	БУЛ	Администрация ГП "Ервэнское"	7508004297	1057524017763	ООО "Соларс"	7714922050	6м	4	плита	закрыта	металл	4	1	металл	существующая	да	ул. Евэри, 3, пл. Дивэнкэнь, 2, ул. Шэвэнь, 1, ул. Эрвэнэвая, 3, 5, 7	

№ п/п	Данные о нахождении мест (площадок) накопления твердых коммунальных отходов								Данные о объектах мест (площадок) накопления твердых коммунальных отходов				Организация ОПД, (казначейская служба по сбору и транспортированию ТКО)				Данные о технических характеристиках мест (площадок) накопления твердых коммунальных отходов					Контейнеры для несортированных отходов		Статус (существующий/планируемый)	Совместное пользование с другими УКД	Адреса строений, которые имеют площадь под контейнерной площадкой
	муниципальное образование	населенный пункт	улица	длина	корпус/строение	ширина	длина	организация-правообладатель (внешнее лицо - БОЛ, муниципальный представитель - ИП, физическое лицо - Ф.И.О.)	для БОЛ - Полное наименование организации для ИП - Фамилия, Имя, Отчество; для Ф.И.О. - Фамилия, Имя, Отчество	ИНН	ОГРН	наименование	ИНН	в.к.р. контейнерной площадки	площадь	тип подстилающей поверхности	вид площадки	материал ограждения	кол-во	количество (отдельного контейнера)	материал контейнера					
2015	Муниципальный район «Ервэнский район»	пгт. Карвэксэе	ул. Верхая	130	-	51 622607	114 325555	БОЛ	Администрация ПП "Ервэнксэе"	7503004297	1057524017363	ООО "Слерксэе"	7714922050	6н	2	пшита	закрета	металл	2	1	металл	существулоша	да	ул. Бэрхоя, 126		
2016	Муниципальный район «Ервэнский район»	пгт. Эрвэнксэе	ул. Верхая	134	-	51 622579	114 324753	БОЛ	Администрация ПП "Ервэнксэе"	7503004297	1057524017363	ООО "Слерксэе"	7714922050	6н	2	пшита	лжытыя	металл	2	1	металл	существулоша	да	ул. Бэрхоя, 126		
2017	Муниципальный район «Ервэнский район»	пгт. Эрвэнксэе	ул. Верхая	9	-	51 626373	114 346418	БОЛ	ЗАОУ СОШ №2 п. Ервэнксэе	7503005630	1027590387269	ООО "Слерксэе"	7714922050	6н	2	пшита	лжытыя	металл	2	1	металл	существулоша	да	-		
2018	Муниципальный район «Ервэнский район»	пгт. Карвэксэе	ул. Верхая	126	-	51 622399	114 323169	БОЛ	Администрация ПП "Ервэнксэе"	7503004297	1057524017363	ООО "Слерксэе"	7714922050	6н	2	пшита	закрета	металл	2	1	металл	существулоша	да	-		
2019	Муниципальный район «Ервэнский район»	пгт. Карвэксэе	ул. Верхая	130	-	51 622209	114 322594	БОЛ	Администрация ПП "Ервэнксэе"	7503004297	1057524017363	ООО "Слерксэе"	7714922050	6н	2	пшита	закрета	металл	2	1	металл	существулоша	да	-		
2020	Муниципальный район «Ервэнский район»	пгт. Эрвэнксэе	ул. Верхая	43	-	51 623391	114 331763	БОЛ	Администрация ПП "Ервэнксэе"	7503004297	1057524017363	ООО "Слерксэе"	7714922050	6н	2	пшита	лжытыя	металл	2	1	металл	существулоша	да	ул. Бэрхоя, 45		
2021	Муниципальный район «Ервэнский район»	пгт. Эрвэнксэе	ул. Вэжылыя	-	-	51 623093	114 347295	БОЛ	САО "ТЭЖД"	7709567527	10377529777295	ООО "Слерксэе"	7714922050	6н	1	пшита	лжытыя	металл	1	1	металл	существулоша	да	-		
2022	Муниципальный район «Ервэнский район»	пгт. Карвэксэе	ул. Граждаская	32	-	51 624546	114 317007	БОЛ	Администрация ПП "Ервэнксэе"	7503004297	1057524017363	ООО "Слерксэе"	7714922050	6н	1	грунт	открыта	без ограждения	1	1	металл	существулоша	да	-		
2023	Муниципальный район «Ервэнский район»	пгт. Карвэксэе	ул. Брансэрмысала	23	-	51 62305	114 33816	БОЛ	Администрация ПП "Ервэнксэе"	7503004297	1057524017363	ООО "Слерксэе"	7714922050	6н	4	пшита	закрета	металл	4	1	металл	существулоша	да	ул. Хрансэрмысала, 25, ул. Тр. Вэжылыя, 17, 19, 21		
2024	Муниципальный район «Ервэнский район»	пгт. Эрвэнксэе	ул. Вээ	9	-	51 626993	114 349944	БОЛ	Администрация ПП "Ервэнксэе"	7503004297	1057524017363	ООО "Слерксэе"	7714922050	6н	4	пшита	лжытыя	металл	4	1	металл	существулоша	да	ул. Бэрхоя, 4, 14, пш. Дзвэнсэрмысала		
2025	Муниципальный район «Ервэнский район»	пгт. Эрвэнксэе	ул. Вээ	-	-	51 626753	114 336761	БОЛ	Администрация ПП "Ервэнксэе"	7503004297	1057524017363	ООО "Слерксэе"	7714922050	6н	1	пшита	лжытыя	металл	1	1	металл	существулоша	да	ул. Дык, 86, 91, 82, 93, 84, 95, 86, 87, 88, 89, 90, 91, 92, 93, 94, 95, 96, 97, 98, 99, 100, 101, 102, 103, 104		
2026	Муниципальный район «Ервэнский район»	пгт. Эрвэнксэе	ул. Дзвэнсэрмысала	44	-	51 626073	114 347792	БОЛ	Администрация ПП "Ервэнксэе"	7503004297	1057524017363	ООО "Слерксэе"	7714922050	6н	3	пшита	лжытыя	металл	3	1	металл	существулоша	да	ул. Дзвэнсэрмысала, 46, ул. Верхая, 5, 7		
2027	Муниципальный район «Ервэнский район»	пгт. Карвэксэе	ул. Дзвэнсэрмысала	14	-	51 62646	114 336721	БОЛ	Администрация ПП "Ервэнксэе"	7503004297	1057524017363	ООО "Слерксэе"	7714922050	6н	3	пшита	закрета	металл	3	1	металл	существулоша	да	ул. Дзвэнсэрмысала, 16, 20, 22, 24		
2028	Муниципальный район «Ервэнский район»	пгт. Карвэксэе	ул. Дзвэнсэрмысала	15	-	51 626382	114 332877	БОЛ	Администрация ПП "Ервэнксэе"	7503004297	1057524017363	ООО "Слерксэе"	7714922050	6н	2	пшита	закрета	металл	2	1	металл	существулоша	да	-		
2029	Муниципальный район «Ервэнский район»	пгт. Эрвэнксэе	ул. Дзвэнсэрмысала	72	-	51 624479	114 337893	БОЛ	Администрация ПП "Ервэнксэе"	7503004297	1057524017363	ООО "Слерксэе"	7714922050	6н	3	пшита	лжытыя	металл	2	1	металл	существулоша	да	-		
2030	Муниципальный район «Ервэнский район»	пгт. Эрвэнксэе	ул. Дзвэнсэрмысала	50	-	51 623657	114 347403	БОЛ	Администрация ПП "Ервэнксэе"	7503004297	1057524017363	ООО "Слерксэе"	7714922050	6н	3	пшита	лжытыя	металл	3	1	металл	существулоша	да	ул. Дзвэнсэрмысала, 52, 54, ул. Бэрхоя, 11, 13		
2031	Муниципальный район «Ервэнский район»	пгт. Карвэксэе	ул. Дзвэнсэрмысала	90	-	51 621563	114 32756	БОЛ	Администрация ПП "Ервэнксэе"	7503004297	1057524017363	ООО "Слерксэе"	7714922050	6н	1	грунт	открыта	без ограждения	1	1	металл	существулоша	да	-		
2032	Муниципальный район «Ервэнский район»	пгт. Карвэксэе	ул. Дзвэнсэрмысала	52	-	51 621646	114 327005	БОЛ	Администрация ПП "Ервэнксэе"	7503004297	1057524017363	ООО "Слерксэе"	7714922050	6н	1	грунт	открыта	без ограждения	1	1	металл	существулоша	да	ул. Дзвэнсэрмысала, 34		
2033	Муниципальный район «Ервэнский район»	пгт. Эрвэнксэе	ул. Дзвэнсэрмысала	88	-	51 62231	114 327152	БОЛ	Администрация ПП "Ервэнксэе"	7503004297	1057524017363	ООО "Слерксэе"	7714922050	6н	3	пшита	лжытыя	металл	3	1	металл	существулоша	да	ул. Дзвэнсэрмысала, 98а, 98б, 98в, 98г, 98д		
2034	Муниципальный район «Ервэнский район»	пгт. Эрвэнксэе	ул. Дзвэнсэрмысала	9	-	51 627195	114 325814	БОЛ	Администрация ПП "Ервэнксэе"	7503004297	1057524017363	ООО "Слерксэе"	7714922050	6н	2	пшита	лжытыя	металл	2	1	металл	существулоша	да	-		
2035	Муниципальный район «Ервэнский район»	пгт. Карвэксэе	ул. Дзвэнсэрмысала	75	-	51 624161	114 341456	БОЛ	Военный Комиссариат Эрвэнксэе (г. Эрвэнксэе)	7503003050	1027500585324	ООО "Слерксэе"	7714922050	6н	1	пшита	открыта	без ограждения	1	1	металл	существулоша	да	-		
2036	Муниципальный район «Ервэнский район»	пгт. Карвэксэе	ул. Дзвэнсэрмысала	79	-	51 623674	114 339429	БОЛ	Администрация МР "Ервэнксэе" (п. Эрвэнксэе)	7503002266	1027500585324	ООО "Слерксэе"	7714922050	6н	5	пшита	закрета	сетка	5	1	металл	существулоша	да	-		
2037	Муниципальный район «Ервэнский район»	пгт. Эрвэнксэе	ул. Дзвэнсэрмысала	56	-	51 623363	114 347539	БОЛ	ГУС "Харвэнсэе ЦРБ"	7503002330	1027590389960	ООО "Слерксэе"	7714922050	6н	2	грунт	открыта	без ограждения	2	1	металл	существулоша	да	-		
2038	Муниципальный район «Ервэнский район»	пгт. Эрвэнксэе	ул. Дзвэнсэрмысала	100	-	51 621893	114 33414	БОЛ	ЗАОУ СОШ №1 п. Ервэнксэе	7503005477	1027590387269	ООО "Слерксэе"	7714922050	6н	2	пшита	лжытыя	металл	2	1	металл	существулоша	да	-		
2039	Муниципальный район «Ервэнский район»	пгт. Карвэксэе	ул. Дзвэнсэрмысала	71	-	51 623719	114 342706	БОЛ	МДВУ Дзвэнсэрмысала "Улыба"	7503003422	1027500585324	ООО "Слерксэе"	7714922050	6н	2	пшита	открыта	без ограждения	2	1	металл	существулоша	да	-		
2040	Муниципальный район «Ервэнский район»	пгт. Карвэксэе	ул. Дзвэнсэрмысала	76	-	51 624346	114 334765	БОЛ	МУХ "УДП"	7503005247	1057524007165	ООО "Слерксэе"	7714922050	6н	2	пшита	закрета	металл	2	1	металл	существулоша	да	-		
2041	Муниципальный район «Ервэнский район»	пгт. Эрвэнксэе	ул. Дзвэнсэрмысала	53	-	51 62409	114 347672	БОЛ	СФРБНБ для Эрвэнксэе	7709706393	1027799132195	ООО "Слерксэе"	7714922050	6н	1	пшита	открыта	без ограждения	1	1	металл	существулоша	да	-		

№ п/п	Данные о нахождении мест (площадок) накопления твердых коммунальных отходов								Данные о объектных местах (площадках) накопления твердых коммунальных отходов				Организация ОНП, (казавшая услуги по сбору и транспортированию ТКО)		Данные о технических характеристиках мест (площадок) накопления твердых коммунальных отходов						Контейнеры для несортированных отходов		Статус (существующий/планируемый)	Совместное использование с другими ЗКД	Адреса строений, которые являются объектами контейнерной площадки
	муниципальное образование	населенный пункт	улица	длина	корпус/строение	ширина	длина	организация-правообладатель (фундаментально - Б.О. муниципальный представительный орган; физическое лицо - Ф.Л. физическое лицо - Ф.Л.)	для Б.О. - Полное наименование организации для ИП - Фамилия, Имя, Отчество; для Ф.Л. - Фамилия, Имя, Отчество	ИНН	ОГРН	наименование	ИНН	кв. метр контейнерной площадки	площадь	тип подстилающей поверхности	вид площадки	материал ограждения	кол-во	количество (отдельного контейнера)	материал контейнера				
2042	Муниципальный район «Ервэнский район»	пгт. Карамское	ул. Ленинградская	46	-	51 625642	114 345933	Б.О.	ИП Заирова Дарса Егоровна	750300011450	30475030100049	ООО "Соларс"	7714922050	6м	2	грунт	закрыта	металл	2	1	металл	существующая	да	-	
2043	Муниципальный район «Ервэнский район»	пгт. Езубэксэ	ул. Ленинградская	69	-	51 624412	114 345501	Б.О.	ИП Тимеж Сэлэс Цэруу-Олуу	750900644287	304750912009031	ООО "Соларс"	7714922050	6м	1	г.у.н	открыта	без ограждения	1	1	металл	существующая	да	-	
2044	Муниципальный район «Ервэнский район»	пгт. Езубэксэ	ул. Ленинградская	75a	-	51 624161	114 341486	Б.О.	ГУУ "Харьялжа ЦЭБ"	7509002130	1027500389960	ООО "Соларс"	7714922050	6м	1	г.у.н	открыта	без ограждения	1	1	металл	существующая	да	-	
2045	Муниципальный район «Ервэнский район»	пгт. Карамское	ул. Ленинградская	9	-	51 621785	114 355814	Б.О.	Администрация СП "Ервэнское"	7503004297	1057524017363	ООО "Соларс"	7714922050	6м	2	плита	закрыта	металл	2	1	металл	существующая	да	-	
2046	Муниципальный район «Ервэнский район»	пгт. Карамское	ул. Ленинградская	21	-	51 626269	114 351234	Б.О.	Прокуратура Карамского района	7538000355	1087538002906	ООО "Соларс"	7714922050	6м	2	плита	открыта	без ограждения	2	1	металл	существующая	да	-	
2047	Муниципальный район «Ервэнский район»	пгт. Езубэксэ	ул. Ленинградская	66	-	51 624854	114 341252	Б.О.	СЭБД Булунтис Карамскому району	7509002140	1027500389960	ООО "Соларс"	7714922050	6м	2	плита	открыта	без ограждения	2	1	металл	существующая	да	-	
2048	Муниципальный район «Ервэнский район»	пгт. Езубэксэ	ул. Ленинградская	99	-	51 621461	114 329646	Б.О.	Администрация СП "Ервэнское"	7509004597	1057524017363	ООО "Соларс"	7714922050	6м	2	плита	лажыта	металл	2	1	металл	существующая	да	-	
2049	Муниципальный район «Ервэнский район»	пгт. Карамское	ул. Ленинградская	75	-	51 621611	114 341466	Б.О.	ФГБУ ЦБЭЖУ Минобороны России	7729314745	1027700430869	ООО "Соларс"	7714922050	6м	6,5	грунт	открыта	без ограждения	1	1,1	металл	существующая	да	-	
2050	Муниципальный район «Ервэнский район»	пгт. Карамское	ул. Ленина	26	-	51 623048	114 321687	Б.О.	МДГУ Детский сад "Малыш"	7503003271	1027500559469	ООО "Соларс"	7714922050	6м	3	плита	закрыта	металл	3	1	металл	существующая	да	-	
2051	Муниципальный район «Ервэнский район»	пгт. Езубэксэ	ул. Ленинградская	1	-	51 622237	114 317742	Б.О.	Администрация СП "Ервэнское"	7509004597	1057524017363	ООО "Соларс"	7714922050	6м	2	плита	лажыта	металл	2	1	металл	существующая	да	ул. Ленинградская, 1, 2, 3, 4, 5, 6, 7, 9, 10	
2052	Муниципальный район «Ервэнский район»	пгт. Езубэксэ	ул. Баянжял	1	-	51 620856	114 351187	Б.О.	Администрация СП "Ервэнское"	7509004597	1057524017363	ООО "Соларс"	7714922050	6м	3	плита	лажыта	металл	3	1	металл	существующая	да	ул. Байанжял, 3, 5, 7, 9, 11	
2053	Муниципальный район «Ервэнский район»	пгт. Карамское	ул. Медицинская	6	-	51 622237	114 355606	Б.О.	Администрация СП "Ервэнское"	7503004297	1057524017363	ООО "Соларс"	7714922050	6м	2	плита	закрыта	металл	2	1	металл	существующая	да	ул. Медицинская, са, об, об, 4	
2054	Муниципальный район «Ервэнский район»	пгт. Карамское	ул. Набрызная	4	-	51 615622	114 357772	Б.О.	Администрация СП "Ервэнское"	7503004297	1057524017363	ООО "Соларс"	7714922050	6м	3	плита	закрыта	металл	3	1	металл	существующая	да	ул. Набрызная, 4	
2055	Муниципальный район «Ервэнский район»	пгт. Езубэксэ	ул. Пасулуя	-	-	51 633591	114 359477	Б.О.	Администрация СП "Ервэнское"	7509004597	1057524017363	ООО "Соларс"	7714922050	6м	2	плита	лажыта	металл	2	1	металл	существующая	да	ул. Пасулуя, 1, 2, 3, 4, 5, 6, 7, 8	
2056	Муниципальный район «Ервэнский район»	пгт. Езубэксэ	ул. Писидэвья	43	-	51 620632	114 359635	Б.О.	Администрация СП "Ервэнское"	7509004597	1057524017363	ООО "Соларс"	7714922050	6м	3	плита	лажыта	металл	3	1	металл	существующая	да	ул. Писидэвья, 45, 47А, 47Б	
2057	Муниципальный район «Ервэнский район»	пгт. Карамское	ул. Попова	6	-	51 631032	114 35762	Б.О.	Администрация СП "Ервэнское"	7503004297	1057524017363	ООО "Соларс"	7714922050	6м	2	плита	закрыта	металл	2	1	металл	существующая	да	-	
2058	Муниципальный район «Ервэнский район»	пгт. Карамское	ул. Рабочая	45	-	51 625697	114 321454	Б.О.	Администрация СП "Ервэнское"	7503004297	1057524017363	ООО "Соларс"	7714922050	6м	2	плита	закрыта	металл	2	1	металл	существующая	да	-	
2059	Муниципальный район «Ервэнский район»	пгт. Езубэксэ	ул. Сэвэнья	-	-	51 641049	114 317963	Б.О.	Администрация СП "Ервэнское"	7509004597	1057524017363	ООО "Соларс"	7714922050	6м	3	плита	лажыта	металл	3	1	металл	существующая	да	ул. Сэвэнья, 2, 4, 6	
2060	Муниципальный район «Ервэнский район»	пгт. Езубэксэ	ул. Чингисха	3	-	51 621214	114 321022	Б.О.	Администрация СП "Ервэнское"	7509004597	1057524017363	ООО "Соларс"	7714922050	6м	3	плита	лажыта	металл	3	1	металл	существующая	да	ул. Чингисха, 1, 2	
2061	Муниципальный район «Ервэнский район»	пгт. Карамское	ул. Чипинская	5	-	51 620617	114 320379	Б.О.	Карамское РО СП УФСФП России по Байгалхэжүү газру	7538000362	1087538002916	ООО "Соларс"	7714922050	6м	2	плита	закрыта	металл	2	1	металл	существующая	да	-	
2062	Муниципальный район «Ервэнский район»	пгт. Карамское	ул. Чипинская	9	-	51 621214	114 318974	Б.О.	Администрация СП "Ервэнское"	7503004297	1057524017363	ООО "Соларс"	7714922050	6м	7	плита	закрыта	металл	3	1	металл	существующая	да	ул. Чипинская, 6, 7, 8, 9, 10, 11, 13	
2063	Муниципальный район «Ервэнский район»	пгт. Езубэксэ	ул. Ердэжя	9	-	51 180919	113 727122	Б.О.	ООО "Опэ-жэ"	7714922050	5137746125798	ООО "Соларс"	7714922050	6м	9	бетон	открыта	металл	3	1	металл	существующая	нд	-	
2064	Муниципальный район «Ервэнский район»	пгт. Езубэксэ	ул. Ердэжя	10	-	51 180919	113 727122	Б.О.	ООО "Опэ-жэ"	7714922050	5137746125798	ООО "Соларс"	7714922050	6м	9	бетон	открыта	металл	2	1	металл	существующая	нд	-	
2065	Муниципальный район «Ервэнский район»	пгт. Бурот-Дарасун	ул. Верхняя	11	-	51 156618	113 727122	Б.О.	ООО "Опэ-жэ"	7714922050	5137746125798	ООО "Соларс"	7714922050	6м	8	бетон	открыта	металл	2	1	металл	существующая	нд	-	
2066	Муниципальный район «Ервэнский район»	пгт. Бурот-Дарасун	ул. Верхняя	12	-	51 156618	113 727122	Б.О.	ООО "Опэ-жэ"	7714922050	5137746125798	ООО "Соларс"	7714922050	6м	8	бетон	открыта	металл	2	1	металл	существующая	нд	-	
2067	Муниципальный район «Ервэнский район»	пгт. Езубэксэ	ул. Ердэжя	14	-	51 180919	113 727122	Б.О.	ООО "Опэ-жэ"	7714922050	5137746125798	ООО "Соларс"	7714922050	6м	-	-	-	-	1	1	металл	существующая	нд	-	
2068	Муниципальный район «Ервэнский район»	с. Большая Туя	ул. Ердэжя	-	-	51 63243	114 091182	Б.О.	Администрация СП "Большетуринское"	7509004590	1057524017319	ООО "Соларс"	7714922050	6м	-	бетон	лажыта	металл	2	1,1	пластик	планируемая	нет	-	

№ п/п	Данные о нахождении мест (площадок) накопления твердых коммунальных отходов								Данные о объектах мест (площадок) накопления твердых коммунальных отходов				Организация ОНП, оказывающая услуги по сбору и транспортированию ТКО				Данные о технических характеристиках мест (площадок) накопления твердых коммунальных отходов				Контейнеры для несортированных отходов		Статус (существующий/планируемый)	Совместное пользование с другими УКД	Адреса строений, которые имеют доступ к контейнерной площадке
	муниципальное образование	населенный пункт	улица	длина	корпус/строение	ширина	длина	организация-правообладатель (внешнее лицо - ЮЛ, индивидуальное предприниматель - ИП, физическое лицо - ФЛ)	для ЮЛ - Полное наименование организации для ИП - Фамилия, Имя, Отчество для ФЛ - Фамилия, Имя, Отчество	ИНН	ОГРН	наименование	ИНН	номер контейнерной площадки	площадь	тип подстилающей поверхности	вид площадки	материал ограждения	кол-во	емкость (отдельного контейнера)	материал контейнера				
2069	Муниципальный район «Берлинский район»	с Большая Тура	ул Железнодорожная	-	-	51629432	114 09702	ЮЛ	Администрация СП "Большотуринское"	7508004860	1057524017319	ООО "Соларик"	7714920350	6н	-	бетон	закрыта	металл	2	0,75	пластик	существующая	нд	-	
2070	Муниципальный район «Берлинский район»	с Большая Тура	-	-	-	51631392	114 09702	ЮЛ	ФГБУ "ЦРБЭС" Миннебурны России	7723214745	1027799439989	ООО "Соларик"	7714920350	6н	1	г/шт	открыта	купила	1	0,75	металл	существующая	нет	-	
2071	Муниципальный район «Берлинский район»	с Большая Тура	-	-	-	51631392	114 09702	ЮЛ	ФГБУ "ЦРБЭС" Миннебурны России	7723214745	1027799439989	ООО "Соларик"	7714920350	6н	5	г/шт	открыта	без ограждения	5	1,1	металл	существующая	нет	-	
2072	Муниципальный район «Краснооктябрьский район»	с Малоярзенецкое	ул Центральная	75	-	50400159	105 651666	ЮЛ	Администрация СП "Большотуринское"	7504003936	1057528004842	ООО "Соларик"	7714920350	6н	6	бетон	закрыта	профлист и п-р/р п-р/р	1	1,1	металл	существующая	нет	ул Центральная, д 73	
2073	Муниципальный район «Краснооктябрьский район»	с Малоярзенецкое	ул Центральная	112	-	50356679	105 64366	ЮЛ	Администрация СП "Большотуринское"	7504003936	1057528004842	ООО "Соларик"	7714920350	6н	6	бетон	закрыта	профлист и п-р/р п-р/р	2	1,1	металл	существующая	нет	-	
2074	Муниципальный район «Краснооктябрьский район»	с Шимбильское	ул Леона	3	-	50564758	105 567326	ЮЛ	Администрация СП "Шимбильское"	7504003960	1057528004754	-	-	6н	-	бетон	-	металл	-	-	-	существующая	нд	-	
2075	Муниципальный район «Краснооктябрьский район»	с Шимбильское	ул Старая Степная	66	-	50560156	105 595111	ЮЛ	Администрация СП "Шимбильское"	7504003960	1057528004754	-	-	6н	-	бетон	-	металл	-	-	-	существующая	нд	-	
2076	Муниципальный район «Краснооктябрьский район»	с Шимбильское	ул Центральная	66	-	50561764	105 576301	ЮЛ	Администрация СП "Шимбильское"	7504003960	1057528004754	-	-	6н	-	-	-	-	1	1,1	металл	существующая	нд	-	
2077	Муниципальный район «Краснооктябрьский район»	с Шимбильское	ул Центральная	66	-	50562553	105 574145	ЮЛ	МУУ Шимбильского С/Д	7504002170	1027500558429	-	-	6н	-	-	-	-	2	1,1	пластик	существующая	нд	-	
2078	Муниципальный район «Краснооктябрьский район»	с Шимбильское	ул Центральная	66	-	50561764	105 576301	ЮЛ	Шимбильский С.Д.	7504004563	1027528000729	-	-	6н	-	-	-	-	1	1,1	металл	существующая	нд	-	
2079	Муниципальный район «Берлинский район»	с Алтан	ул Водная	справа у дома №4	-	49511136	111 535652	нд	нд	нд	нд	нд	нд	нд	нд	бетон	нд	нд	3	1,1	нд	планируемая	нд	ул Большая, справа №1 по дому №10	
2080	Муниципальный район «Берлинский район»	с Алтан	ул Комсомольская	у разобранного дома №9	-	49512046	111 532292	нд	нд	нд	нд	нд	нд	нд	нд	бетон	нд	нд	3	1,1	нд	планируемая	нд	ул Комсомольская, справа №1 по дому №14	
2081	Муниципальный район «Берлинский район»	с Алтан	ул Ежихиньинская	справа у дома №30	-	49514111	111 534003	нд	нд	нд	нд	нд	нд	нд	нд	бетон	нд	нд	5	1,1	нд	планируемая	нд	ул Ежихиньинская, справа №1 по дому №15	
2082	Муниципальный район «Берлинский район»	с Алтан	ул Ежихиньинская	напротив дома №30/1	-	49515243	111 531641	нд	нд	нд	нд	нд	нд	нд	нд	бетон	нд	нд	5	1,1	нд	планируемая	нд	ул Ежихиньинская, справа №17 по дому №32	
2083	Муниципальный район «Берлинский район»	с Алтан	ул Комсомольская	справа у дома №12	-	49512799	111 534036	нд	нд	нд	нд	нд	нд	нд	нд	бетон	нд	нд	3	1,1	нд	планируемая	нд	ул Комсомольская, справа №19 по дому №34	
2084	Муниципальный район «Берлинский район»	с Алтан	ул Вабержная	у разрушенного дома №6	-	49511136	111 535652	нд	нд	нд	нд	нд	нд	нд	нд	бетон	нд	нд	3	1,1	нд	планируемая	нд	ул Набережная, справа №3 по дому №15	
2085	Муниципальный район «Берлинский район»	с Алтан	ул Вайгачинная	справа у дома №25	-	49511194	111 535652	нд	нд	нд	нд	нд	нд	нд	нд	бетон	нд	нд	5	1,1	нд	планируемая	нд	ул Набережная, справа №21 по дому №29	
2086	Муниципальный район «Берлинский район»	с Алтан	ул Вайгачинная	у разрушенного дома №5	-	49509199	111 545665	нд	нд	нд	нд	нд	нд	нд	нд	бетон	нд	нд	5	1,1	нд	планируемая	нд	ул Набережная, справа №1 по дому №7	
2087	Муниципальный район «Берлинский район»	с Алтан	ул Вайгачинная	у дома №10	-	49509199	111 545665	нд	нд	нд	нд	нд	нд	нд	нд	бетон	нд	нд	3	1,1	нд	планируемая	нд	ул Вайгачинная, справа №11 по дому №17	
2088	Муниципальный район «Берлинский район»	с Алтан	ул Понорская	напротив дома №8	-	49512136	111 526813	нд	нд	нд	нд	нд	нд	нд	нд	бетон	нд	нд	3	1,1	нд	планируемая	нд	ул Понорская, справа №2 по дому №12	
2089	Муниципальный район «Берлинский район»	с Алтан	ул Пижиньинская	справа у дома №5	-	49512134	111 527919	нд	нд	нд	нд	нд	нд	нд	нд	бетон	нд	нд	5	1,1	нд	планируемая	нд	ул Понорская, справа №1 по дому №9	
2090	Муниципальный район «Берлинский район»	с Алтан	ул Пижиньинская	справа у дома №17	-	49513790	111 527912	нд	нд	нд	нд	нд	нд	нд	нд	бетон	нд	нд	5	1,1	нд	планируемая	нд	ул Пижиньинская, справа №11 по дому №15	
2091	Муниципальный район «Берлинский район»	с Алтан	ул Понорская	справа у дома №22	-	49513560	111 528336	нд	нд	нд	нд	нд	нд	нд	нд	бетон	нд	нд	3	1,1	нд	планируемая	нд	ул Понорская, справа №3 по дому №26	
2092	Муниципальный район «Берлинский район»	с Алтан	ул Понорская	у нежилого дома №29	-	49511505	111 526813	нд	нд	нд	нд	нд	нд	нд	нд	бетон	нд	нд	3	1,1	нд	планируемая	нд	ул Понорская, справа №3 по дому №31	
2093	Муниципальный район «Берлинский район»	с Алтан	ул Пижиньинская	справа у дома №49	-	49511575	111 535666	нд	нд	нд	нд	нд	нд	нд	нд	бетон	нд	нд	5	1,1	нд	планируемая	нд	ул Пижиньинская, справа №33 по дому №45	

№ п/п	Данные о нахождении мест (площадок) накопления твердых коммунальных отходов								Данные о объектах мест (площадок) накопления твердых коммунальных отходов				Организация ОНП, оказывающая услуги по сбору и транспортированию ТКО		Данные о технических характеристиках мест (площадок) накопления ТКО						Контейнеры для несортированных отходов			Статус (условия) планирования)	Совместное использование с другими УКД	Адреса строений, которые являются частью контейнерной площадки
	муниципальное образование	населенный пункт	улица	дом	корпус/строение	широта	долгота	организация-проездная форма балансоудержателя (участие в проекте) - БУЛ, муниципальный предприятие - МУП, физическое лицо - ФЛ	для БУЛ - Полное наименование организации для МУП - Фамилия, Имя, Отчество для ФЛ - Фамилия, Имя, Отчество	ИПН	ОГРН	наименование	ИПН	назначение контейнерной площадки	площадь	тип подстилающей поверхности	вид площадки	материал ограждения	кол-во	емкость (отдельного контейнера)	назначение контейнера					
2094	Муниципальный район «Евразийский район»	с. Алтан	ул. Трактовая	у заброшенного дома № 5	-	49°51'02.59"	111°53'59.20"	нд	нд	нд	нд	нд	нд	нд	бетон	нд	нд	3	1,1	нд	планируемая	нд	ул. Трактовая, с дома № 1 по дом № 11			
2095	Муниципальный район «Евразийский район»	с. Алтан	ул. Трактовая	у заброшенного дома № 15	-	49°51'07.55"	111°53'51.29"	нд	нд	нд	нд	нд	нд	нд	бетон	нд	нд	5	1,1	нд	планируемая	нд	ул. Трактовая, с дома № 15 по дома № 20			
2096	Муниципальный район «Евразийский район»	с. Алтан	ул. Трактовая	у заброшенного дома № 21	-	49°51'11.093"	111°53'59.948"	нд	нд	нд	нд	нд	нд	нд	бетон	нд	нд	5	1,1	нд	планируемая	нд	ул. Трактовая, с дома № 21 по дома № 25			
2097	Муниципальный район «Евразийский район»	с. Алтан	ул. Трактовая	справа дома № 21	-	49°51'10.946"	111°53'59.97"	нд	нд	нд	нд	нд	нд	нд	бетон	нд	нд	3	1,1	нд	планируемая	нд	ул. Трактовая, с дома № 25 по дом № 35			
2098	Муниципальный район «Евразийский район»	с. Алтан	ул. Трактовая	напротив дома № 44	-	49°51'00.32"	111°53'46.73"	нд	нд	нд	нд	нд	нд	нд	бетон	нд	нд	3	1,1	нд	планируемая	нд	ул. Трактовая, с дома № 42 по дом № 46			
2099	Муниципальный район «Евразийский район»	с. Алтан	ул. Центральная	у заброшенного дома № 3	-	49°52'16.956"	111°52'27.13"	нд	нд	нд	нд	нд	нд	нд	бетон	нд	нд	5	1,1	нд	планируемая	нд	ул. Центральная, с дома № 1 по дом № 5			
2100	Муниципальный район «Евразийский район»	с. Алтан	ул. Центральная	у заброшенного дома № 13	-	49°52'19.993"	111°52'56.40"	нд	нд	нд	нд	нд	нд	нд	бетон	нд	нд	5	1,1	нд	планируемая	нд	ул. Центральная, с дома № 7 по дом № 25			
2101	Муниципальный район «Евразийский район»	с. Алтан	ул. Центральная	у нежилого дома № 30	-	49°51'17.030"	111°52'46.11"	нд	нд	нд	нд	нд	нд	нд	бетон	нд	нд	3	1,1	нд	планируемая	нд	ул. Центральная, с дома № 21 по дом № 36			
2102	Муниципальный район «Евразийский район»	с. Алтан	ул. Центральная	напротив дома № 44	-	49°51'16.048"	111°52'50.40"	нд	нд	нд	нд	нд	нд	нд	бетон	нд	нд	3	1,1	нд	планируемая	нд	ул. Центральная, с дома № 36 по дом № 55			
2105	Муниципальный район «Евразийский район»	с. Алтан	ул. Центральная	у заброшенного дома № 65	-	49°51'43.772"	111°53'59.64"	нд	нд	нд	нд	нд	нд	нд	бетон	нд	нд	5	1,1	нд	планируемая	нд	ул. Центральная, с дома № 55 по дом № 71			
2104	Муниципальный район «Евразийский район»	с. Алтан	ул. Центральная	у заброшенного дома № 83	-	49°52'12.705"	111°52'57.13"	нд	нд	нд	нд	нд	нд	нд	бетон	нд	нд	5	1,1	нд	планируемая	нд	ул. Центральная, с дома № 73 по дом № 86			
2105	Муниципальный район «Евразийский район»	с. Алтан	ул. Центральная	у нежилого дома № 103	-	49°51'17.710"	111°52'46.56"	нд	нд	нд	нд	нд	нд	нд	бетон	нд	нд	3	1,1	нд	планируемая	нд	ул. Центральная, с дома № 91 по дом № 109			
2106	Муниципальный район «Евразийский район»	с. Алтан	ул. Центральная	у разрушенного дома № 119	-	49°51'15.466"	111°53'34.34"	нд	нд	нд	нд	нд	нд	нд	бетон	нд	нд	3	1,1	нд	планируемая	нд	ул. Центральная, с дома № 93 по дом № 115			
2107	Муниципальный район «Евразийский район»	с. Алтан	ул. Центральная	у заброшенного дома № 125А	-	49°50'56.555"	111°53'45.62"	нд	нд	нд	нд	нд	нд	нд	бетон	нд	нд	5	1,1	нд	планируемая	нд	ул. Центральная, с дома № 126 по дом № 127			
2108	Муниципальный район «Евразийский район»	с. Алтан	ул. Центральная	у заброшенного дома № 136	-	49°50'59.949"	111°53'59.00"	нд	нд	нд	нд	нд	нд	нд	бетон	нд	нд	5	1,1	нд	планируемая	нд	ул. Центральная, с дома № 128 по дом № 153			
2109	Муниципальный район «Евразийский район»	с. Алтан	ул. Центральная	у нежилого дома № 159	-	49°50'57.337"	111°54'14.60"	нд	нд	нд	нд	нд	нд	нд	бетон	нд	нд	3	1,1	нд	планируемая	нд	ул. Центральная, с дома № 130 по дом № 167			
2110	Муниципальный район «Евразийский район»	с. Алтан	ул. Центральная	у разрушенного дома № 169	-	49°50'52.946"	111°54'43.62"	нд	нд	нд	нд	нд	нд	нд	бетон	нд	нд	3	1,1	нд	планируемая	нд	ул. Центральная, с дома № 169 по дом № 181			
2111	Муниципальный район «Евразийский район»	с. Алтан	ул. Центральная	у заброшенного дома № 169	-	49°50'51.955"	111°54'59.26"	нд	нд	нд	нд	нд	нд	нд	бетон	нд	нд	5	1,1	нд	планируемая	нд	ул. Центральная, с дома № 183 по дом № 197			
2112	Муниципальный район «Евразийский район»	с. Алтан	ул. Центральная	у заброшенного дома № 203	-	49°50'43.959"	111°54'56.18"	нд	нд	нд	нд	нд	нд	нд	бетон	нд	нд	5	1,1	нд	планируемая	нд	ул. Центральная, с дома № 199 по дом № 205			
2113	Муниципальный район «Евразийский район»	с. Алтан	ул. Центральная	у разрушенного дома № 209	-	49°50'53.644"	111°54'59.11"	нд	нд	нд	нд	нд	нд	нд	бетон	нд	нд	3	1,1	нд	планируемая	нд	ул. Центральная, с дома № 207 по дом № 211			
2114	Муниципальный район «Евразийский район»	с. Билгоул	ул. Гагарина	напротив дома № 6	-	49°56'35.166"	111°64'30.13"	нд	нд	нд	нд	нд	нд	нд	бетон	нд	нд	3	1,1	нд	планируемая	нд	ул. Гагарина, с дома № 1 по дом № 9			
2115	Муниципальный район «Евразийский район»	с. Билгуй	ул. Гагарина	напротив дома № 12	-	49°56'35.166"	111°64'30.13"	нд	нд	нд	нд	нд	нд	нд	бетон	нд	нд	5	1,1	нд	планируемая	нд	ул. Гагарина, с дома № 9 по дом № 12			
2116	Муниципальный район «Евразийский район»	с. Билгуй	ул. Халвина	напротив дома № 5	-	49°56'45.358"	111°64'45.13"	нд	нд	нд	нд	нд	нд	нд	бетон	нд	нд	5	1,1	нд	планируемая	нд	ул. Халвина, с дома № 3 по дом № 16			
2117	Муниципальный район «Евразийский район»	с. Билгоул	ул. Халвина	напротив дома № 3	-	49°56'45.358"	111°64'45.13"	нд	нд	нд	нд	нд	нд	нд	бетон	нд	нд	3	1,1	нд	планируемая	нд	ул. Халвина, с дома № 1 по дом № 5			
2118	Муниципальный район «Евразийский район»	с. Билгоул	ул. Халвина	напротив дома № 13	-	49°56'45.358"	111°64'45.13"	нд	нд	нд	нд	нд	нд	нд	бетон	нд	нд	3	1,1	нд	планируемая	нд	ул. Халвина, с дома № 16 по дом № 17			
2119	Муниципальный район «Евразийский район»	с. Билгуй	ул. Халвина	напротив дома № 26	-	49°56'45.358"	111°64'45.13"	нд	нд	нд	нд	нд	нд	нд	бетон	нд	нд	5	1,1	нд	планируемая	нд	ул. Халвина, с дома № 17 по дом № 30			
2120	Муниципальный район «Евразийский район»	с. Билгуй	ул. Халвина	напротив дома № 3	-	49°56'45.358"	111°64'45.13"	нд	нд	нд	нд	нд	нд	нд	бетон	нд	нд	5	1,1	нд	планируемая	нд	ул. Халвина, с дома № 16 по дом № 5			

№ п/п	Данные о нахождении мест (площадок) накопления твердых коммунальных отходов								Данные о объектах мест (площадок) накопления твердых коммунальных отходов				Организация ОНП, оказывающая услуги по сбору и транспортированию ТКО				Данные о технических характеристиках мест (площадок) накопления ТКО				Контейнеры для несортированных отходов			Статус (условия) планирования)	Совместное использование с другими ЗКД	Адреса строений, которые являются частью контейнерной площадки
	муниципальное образование	населенный пункт	улица	дом	корпус/строение	широта	долгота	организация-проездная форма балансоудержателя (ФУНТ) или же ЛПХ - ЕОЛ, муниципальный предприятие - ИП, физическое - ФЛ	для ЕОЛ - ЛПХ или наименование организации для ИП - Фамилия, Имя, Отчество	ИПН	ОГРН	наименование	ИПН	наименование контейнерной площадки	площадь	тип подстилающей поверхности	вид площадки	материал ограждения	кол-во	ёмкость (отдельного контейнера)	назначение контейнера					
2121	Муниципальный район «Евразийский район»	с. Билоугул	ул. Комсомольская	напротив дома № 33	-	49°566521	111 693836	нд	нд	нд	нд	нд	нд	нд	бетон	нд	нд	3	1,1	нд	планируемая	нд	ул. Комсомольская, с дома №23 по-дом №33			
2122	Муниципальный район «Евразийский район»	с. Билугул	ул. Ежихиньская	напротив дома № 53	-	49°569321	111 693936	нд	нд	нд	нд	нд	нд	нд	бетон	нд	нд	3	1,1	нд	планируемая	нд	ул. Ежихиньская, с дома № 53 по дом № 45			
2123	Муниципальный район «Евразийский район»	с. Билугул	ул. Ежихиньская	напротив дома № 56	-	49°569321	111 693936	нд	нд	нд	нд	нд	нд	нд	бетон	нд	нд	3	1,1	нд	планируемая	нд	ул. Ежихиньская, с дома №46 по дом № 61			
2124	Муниципальный район «Евразийский район»	с. Билоугул	ул. Комсомольская	напротив дома № 66	-	49°566521	111 693836	нд	нд	нд	нд	нд	нд	нд	бетон	нд	нд	3	1,1	нд	планируемая	нд	ул. Комсомольская, с дома № 66 по-дом № 72			
2125	Муниципальный район «Евразийский район»	с. Билоугул	ул. Комсомольская	напротив дома № 16	-	49°566521	111 693836	нд	нд	нд	нд	нд	нд	нд	бетон	нд	нд	3	1,1	нд	планируемая	нд	ул. Комсомольская, дома № 9 по-дом № 22			
2126	Муниципальный район «Евразийский район»	с. Билугул	ул. Ежихиньская	напротив дома № 43	-	49°569321	111 693936	нд	нд	нд	нд	нд	нд	нд	бетон	нд	нд	3	1,1	нд	планируемая	нд	ул. Ежихиньская, с дома № 34 по дом № 45			
2127	Муниципальный район «Евразийский район»	с. Билугул	ул. Лазо	напротив дома № 55	-	49°569564	111 691707	нд	нд	нд	нд	нд	нд	нд	бетон	нд	нд	3	1,1	нд	планируемая	нд	ул. Лазо, с дома № 20 по-дом № 33			
2128	Муниципальный район «Евразийский район»	с. Билоугул	ул. Лазо	напротив дома № 37	-	49°566564	111 691707	нд	нд	нд	нд	нд	нд	нд	бетон	нд	нд	3	1,1	нд	планируемая	нд	ул. Лазо, с дома № 37 по дом № 41			
2129	Муниципальный район «Евразийский район»	с. Билоугул	ул. Лазо	напротив дома № 45	-	49°566564	111 691707	нд	нд	нд	нд	нд	нд	нд	бетон	нд	нд	3	1,1	нд	планируемая	нд	ул. Лазо, с дома № 42 по дом № 52			
2129	Муниципальный район «Евразийский район»	с. Билугул	ул. Лазо	напротив дома № 61	-	49°569564	111 691707	нд	нд	нд	нд	нд	нд	нд	бетон	нд	нд	3	1,1	нд	планируемая	нд	ул. Лазо, с дома № 53 по-дом № 60			
2131	Муниципальный район «Евразийский район»	с. Билугул	ул. Лазо	напротив дома № 2	-	49°569564	111 691707	нд	нд	нд	нд	нд	нд	нд	бетон	нд	нд	3	1,1	нд	планируемая	нд	ул. Лазо, с дома № 1 по-дом № 7			
2132	Муниципальный район «Евразийский район»	с. Билоугул	ул. Лазо	напротив дома № 12	-	49°566564	111 691707	нд	нд	нд	нд	нд	нд	нд	бетон	нд	нд	3	1,1	нд	планируемая	нд	ул. Лазо, с дома № 8 по дом № 19			
2133	Муниципальный район «Евразийский район»	с. Билоугул	ул. Лазо	напротив дома № 69	-	49°566564	111 691707	нд	нд	нд	нд	нд	нд	нд	бетон	нд	нд	3	1,1	нд	планируемая	нд	ул. Лазо, с дома № 63 по дом № 72			
2134	Муниципальный район «Евразийский район»	с. Билугул	ул. Ежихиньская	напротив дома № 1	-	49°569321	111 693936	нд	нд	нд	нд	нд	нд	нд	бетон	нд	нд	3	1,1	нд	планируемая	нд	ул. Ежихиньская, с дома № 1 по-дом № 7			
2135	Муниципальный район «Евразийский район»	с. Билугул	ул. Ежихиньская	напротив дома № 7	-	49°569321	111 693936	нд	нд	нд	нд	нд	нд	нд	бетон	нд	нд	3	1,1	нд	планируемая	нд	ул. Ежихиньская, с дома № 7 по-дом № 10			
2136	Муниципальный район «Евразийский район»	с. Билоугул	ул. Молодежная	напротив дома № 10	-	49°561219	111 692823	нд	нд	нд	нд	нд	нд	нд	бетон	нд	нд	3	1,1	нд	планируемая	нд	ул. Молодежная, с дома № 10 по-дом № 16			
2137	Муниципальный район «Евразийский район»	с. Билоугул	ул. Молодежная	напротив дома № 16	-	49°561659	111 693816	нд	нд	нд	нд	нд	нд	нд	бетон	нд	нд	3	1,1	нд	планируемая	нд	ул. Молодежная, с дома № 16 по-дом № 16			
2138	Муниципальный район «Евразийский район»	с. Билугул	ул. Пионерская	напротив дома № 2	-	49°569911	111 693210	нд	нд	нд	нд	нд	нд	нд	бетон	нд	нд	3	1,1	нд	планируемая	нд	ул. Пионерская, с дома № 1 по-дом № 9			
2139	Муниципальный район «Евразийский район»	с. Билугул	ул. Пионерская	напротив дома № 17	-	49°569911	111 693210	нд	нд	нд	нд	нд	нд	нд	бетон	нд	нд	3	1,1	нд	планируемая	нд	ул. Пионерская, с дома № 16 по-дом № 20			
2140	Муниципальный район «Евразийский район»	с. Билоугул	ул. Пионерская	напротив дома № 24	-	49°569911	111 692466	нд	нд	нд	нд	нд	нд	нд	бетон	нд	нд	3	1,1	нд	планируемая	нд	ул. Пионерская, с дома № 21 по-дом № 31			
2141	Муниципальный район «Евразийский район»	с. Билоугул	ул. Пионерская	напротив дома № 27	-	49°569911	111 693210	нд	нд	нд	нд	нд	нд	нд	бетон	нд	нд	3	1,1	нд	планируемая	нд	ул. Пионерская, с дома № 23 по-дом № 27			
2142	Муниципальный район «Евразийский район»	с. Билугул	ул. Чапаева	напротив дома № 6	-	49°561810	111 693267	нд	нд	нд	нд	нд	нд	нд	бетон	нд	нд	3	1,1	нд	планируемая	нд	ул. Чапаева, с дома № 1 по-дом № 10			
2143	Муниципальный район «Евразийский район»	с. Билугул	ул. Чапаева	напротив дома № 21	-	49°561810	111 693267	нд	нд	нд	нд	нд	нд	нд	бетон	нд	нд	3	1,1	нд	планируемая	нд	ул. Чапаева, с дома № 18 по-дом № 23			
2144	Муниципальный район «Евразийский район»	с. Билугул	ул. Березовая	напротив дома № 4	-	49°566327	111 719609	нд	нд	нд	нд	нд	нд	нд	бетон	нд	нд	3	1,1	нд	планируемая	нд	ул. Березовая, с дома № 1 по-дом № 9			
2145	Муниципальный район «Евразийский район»	с. Билугул	ул. Березовая	напротив дома № 34	-	49°566327	111 719609	нд	нд	нд	нд	нд	нд	нд	бетон	нд	нд	3	1,1	нд	планируемая	нд	ул. Березовая, с дома № 35 по-дом № 41			
2146	Муниципальный район «Евразийский район»	с. Билугул	ул. Березовая	напротив дома № 55	-	49°569327	111 719609	нд	нд	нд	нд	нд	нд	нд	бетон	нд	нд	3	1,1	нд	планируемая	нд	ул. Березовая, с дома № 52 по-дом № 59			
2147	Муниципальный район «Евразийский район»	с. Билугул	ул. Березовая	напротив дома № 74	-	49°569327	111 719609	нд	нд	нд	нд	нд	нд	нд	бетон	нд	нд	3	1,1	нд	планируемая	нд	ул. Березовая, с дома № 70 по-дом № 84			

№п/п	Данные о нахождении мест (площадок) насаждения твердых коммунальных отходов								Данные о объектных местах (площадках) насаждения твердых коммунальных отходов				Организация ОПД, оказывающая услуги по сбору и транспортированию ТКО				Данные о технических характеристиках мест (площадок) насаждения твердых коммунальных отходов				Контейнеры для несортированных отходов			Статус (условия) планирования)	Совместное использование с другими ЗКД	Адреса строений, которые являются частью контейнерной площадки
	муниципальное образование	населенный пункт	улица	дом	корпус/строение	широта	долгота	организация-проектировщик балансоудержателя (фундаментально - БФЛ, инженерный предприниматель - ИП, физическое лицо - ФЛ)	для БФЛ - ЛПНС наименование организации для ИП - Фамилия, Имя, Отчество	ИПН	ОГРН	наименование	ИПН	наименование контейнерной площадки	площадь	тип подстилающей поверхности	вид площадки	материал ограждения	кол-во	ёмкость (отдельного контейнера)	назначение контейнера					
2148	Муниципальный район «Евразийский район»	с. Бельгара	ул. Березина	напротив дома № 15	-	49°566337	111 719609	нд	нд	нд	нд	нд	нд	нд	бетон	нд	нд	3	1,1	нд	планируемая	нд	ул. Березина, с дома № 10 по дом № 25			
2149	Муниципальный район «Евразийский район»	с. Бельгара	ул. Березина	напротив дома № 30	-	49°566337	111 719609	нд	нд	нд	нд	нд	нд	нд	бетон	нд	нд	3	1,1	нд	планируемая	нд	ул. Березина, с дома № 26 по дом № 33			
2150	Муниципальный район «Евразийский район»	с. Бельгара	ул. Березина	напротив дома № 45	-	49°566337	111 719609	нд	нд	нд	нд	нд	нд	нд	бетон	нд	нд	3	1,1	нд	планируемая	нд	ул. Березина, с дома № 42 по дом № 50			
2151	Муниципальный район «Евразийский район»	с. Бельгара	ул. Березина	напротив дома № 61	-	49°566337	111 719609	нд	нд	нд	нд	нд	нд	нд	бетон	нд	нд	3	1,1	нд	планируемая	нд	ул. Березина, с дома № 60 по дом № 69			
2152	Муниципальный район «Евразийский район»	с. Бельгара	ул. Березина	напротив дома № 87	-	49°566337	111 723022	нд	нд	нд	нд	нд	нд	нд	бетон	нд	нд	3	1,1	нд	планируемая	нд	ул. Березина, с дома № 85 по дом № 91			
2153	Муниципальный район «Евразийский район»	с. Бельгара	ул. Молодежная	напротив дома № 3	-	49°566252	111 725533	нд	нд	нд	нд	нд	нд	нд	бетон	нд	нд	3	1,1	нд	планируемая	нд	ул. Молодежная, с дома № 1 по дом № 10			
2154	Муниципальный район «Евразийский район»	с. Бельгара	ул. Труда	напротив дома № 3	-	49°566251	111 717766	нд	нд	нд	нд	нд	нд	нд	бетон	нд	нд	3	1,1	нд	планируемая	нд	ул. Труда, с дома № 1 по дом № 7			
2155	Муниципальный район «Евразийский район»	с. Верония Ульсун	ул. Власова	напротив дома № 7	-	49°571036	112 550069	нд	нд	нд	нд	нд	нд	нд	бетон	нд	нд	3	1,1	нд	планируемая	нд	ул. Власова, с дома № 13 по дом № 14			
2156	Муниципальный район «Евразийский район»	с. Верония Ульсун	ул. Власова	напротив дома № 20	-	49°571033	112 550069	нд	нд	нд	нд	нд	нд	нд	бетон	нд	нд	3	1,1	нд	планируемая	нд	ул. Власова, с дома № 16 по дом № 24			
2157	Муниципальный район «Евразийский район»	с. Верония Ульсун	ул. Елсоева	напротив дома № 25	-	49°570527	112 547498	нд	нд	нд	нд	нд	нд	нд	бетон	нд	нд	3	1,1	нд	планируемая	нд	ул. Елсоева, с дома № 23 по дом № 30			
2158	Муниципальный район «Евразийский район»	с. Верония Ульсун	ул. Елсоева	напротив дома № 52	-	49°569406	112 541168	нд	нд	нд	нд	нд	нд	нд	бетон	нд	нд	3	1,1	нд	планируемая	нд	ул. Елсоева, с дома № 44 по дом № 60			
2159	Муниципальный район «Евразийский район»	с. Верония Ульсун	ул. Власова	напротив дома № 73	-	49°566423	112 535831	нд	нд	нд	нд	нд	нд	нд	бетон	нд	нд	3	1,1	нд	планируемая	нд	ул. Власова, с дома № 65 по дом № 84			
2160	Муниципальный район «Евразийский район»	с. Верония Ульсун	ул. Власова	напротив дома № 40	-	49°565615	112 544551	нд	нд	нд	нд	нд	нд	нд	бетон	нд	нд	3	1,1	нд	планируемая	нд	ул. Власова, с дома № 31 по дом № 44			
2161	Муниципальный район «Евразийский район»	с. Верония Ульсун	ул. Елсоева	напротив дома № 64	-	49°569441	112 535570	нд	нд	нд	нд	нд	нд	нд	бетон	нд	нд	3	1,1	нд	планируемая	нд	ул. Елсоева, с дома № 52 по дом № 59			
2162	Муниципальный район «Евразийский район»	с. Верония Ульсун	ул. Елсоева	напротив дома № 7	-	49°569315	112 549455	нд	нд	нд	нд	нд	нд	нд	бетон	нд	нд	3	1,1	нд	планируемая	нд	ул. Елсоева, с дома № 3 по дом № 11			
2163	Муниципальный район «Евразийский район»	с. Верония Ульсун	ул. Ленина	напротив дома № 52	-	49°576483	112 547366	нд	нд	нд	нд	нд	нд	нд	бетон	нд	нд	3	1,1	нд	планируемая	нд	ул. Ленина, с дома № 50 по дом № 54			
2164	Муниципальный район «Евразийский район»	с. Верония Ульсун	ул. Ленина	напротив дома № 90	-	49°565542	112 546769	нд	нд	нд	нд	нд	нд	нд	бетон	нд	нд	3	1,1	нд	планируемая	нд	ул. Ленина, с дома № 71 по дом № 77			
2165	Муниципальный район «Евразийский район»	с. Верония Ульсун	ул. Ленина	напротив дома № 51	-	49°564694	112 545718	нд	нд	нд	нд	нд	нд	нд	бетон	нд	нд	3	1,1	нд	планируемая	нд	ул. Ленина, с дома № 58 по дом № 95			
2166	Муниципальный район «Евразийский район»	с. Верония Ульсун	ул. Ленина	напротив дома № 103	-	49°564694	112 545718	нд	нд	нд	нд	нд	нд	нд	бетон	нд	нд	3	1,1	нд	планируемая	нд	ул. Ленина, с дома № 98 по дом № 110			
2167	Муниципальный район «Евразийский район»	с. Верония Ульсун	ул. Ленина	напротив дома № 122	-	49°565699	112 544462	нд	нд	нд	нд	нд	нд	нд	бетон	нд	нд	3	1,1	нд	планируемая	нд	ул. Ленина, с дома № 107 по дом № 117			
2168	Муниципальный район «Евразийский район»	с. Верония Ульсун	ул. Ленина	напротив дома № 125	-	49°561218	112 548652	нд	нд	нд	нд	нд	нд	нд	бетон	нд	нд	3	1,1	нд	планируемая	нд	ул. Ленина, с дома № 126 по дом № 132			
2169	Муниципальный район «Евразийский район»	с. Верония Ульсун	ул. Ленина	напротив дома № 135	-	49°561319	112 549652	нд	нд	нд	нд	нд	нд	нд	бетон	нд	нд	3	1,1	нд	планируемая	нд	ул. Ленина, с дома № 129 по дом № 141			
2170	Муниципальный район «Евразийский район»	с. Верония Ульсун	ул. Ленина	напротив дома № 11	-	49°570536	112 549561	нд	нд	нд	нд	нд	нд	нд	бетон	нд	нд	3	1,1	нд	планируемая	нд	ул. Ленина, с дома № 3 по дом № 12			
2171	Муниципальный район «Евразийский район»	с. Верония Ульсун	ул. Ленина	напротив дома № 129	-	49°572236	112 548397	нд	нд	нд	нд	нд	нд	нд	бетон	нд	нд	3	1,1	нд	планируемая	нд	ул. Ленина, с дома № 158 по дом № 21			
2172	Муниципальный район «Евразийский район»	с. Верония Ульсун	ул. Ленина	напротив дома № 27	-	49°572932	112 548336	нд	нд	нд	нд	нд	нд	нд	бетон	нд	нд	3	1,1	нд	планируемая	нд	ул. Ленина, с дома № 22 по дом № 31			
2173	Муниципальный район «Евразийский район»	с. Верония Ульсун	ул. Ленина	напротив дома № 36	-	49°575465	112 549324	нд	нд	нд	нд	нд	нд	нд	бетон	нд	нд	3	1,1	нд	планируемая	нд	ул. Ленина, с дома № 33 по дом № 48			
2174	Муниципальный район «Евразийский район»	с. Верония Ульсун	ул. Ленина	напротив дома № 62	-	49°578997	112 545533	нд	нд	нд	нд	нд	нд	нд	бетон	нд	нд	3	1,1	нд	планируемая	нд	ул. Ленина, с дома № 58 по дом № 60			

№ п/п	Данные о нахождении мест (площадок) накопления твердых коммунальных отходов								Данные о объектах мест (площадок) накопления твердых коммунальных отходов				Организация ОПД, (сказавшая) уполн. по сбору и транспортированию ТКО				Данные о технических характеристиках мест (площадок) накопления ТКО						Контейнеры для несортированных отходов			Статус (уже/еще/никогда/планируемая)	Совместное использование с другими УКД	Адреса строений, которые являются польза от контейнерной площадки
	муниципальное образование	населенный пункт	улица	д/к	корпус/строение	широта	долгота	организация-проезд форм балансодержателя (ФУНШ, не ж.с. л. ш. - БУЛ, муниципальный представитель - ИП, физ. лицо - Ф.Л.)	для БУЛ - ЛПЖ не наименование организации для ИП - Фамилия, Имя, Отчество	ИПН	ОГРН	наименование	ИПН	к-во контейнерной площадки	площадь	тип подстилающей поверхности	вид площадки	материал ограждения	кол-во	ёмкость (отдельного контейнера)	наб/тип контейнера							
2175	Муниципальный район «Евразийский район»	с. Евразий Ульсун	ул. Ленин	напротив дома № 50	-	49.560157	112.545143	нд	нд	нд	нд	нд	нд	нд	бетон	нд	нд	3	1,1	нд	планируемая	нд	ул. Ленин, с дома № 53 по дом № 52					
2176	Муниципальный район «Евразийский район»	с. Евразий Ульсун	ул. Ленин	напротив дома № 54	-	49.565542	112.544769	нд	нд	нд	нд	нд	нд	нд	бетон	нд	нд	3	1,1	нд	планируемая	нд	ул. Ленин, с дома № 79 по дом № 80					
2177	Муниципальный район «Евразийский район»	с. Евразий Ульсун	ул. Ленин	напротив дома № 151	-	49.569496	112.549925	нд	нд	нд	нд	нд	нд	нд	бетон	нд	нд	3	1,1	нд	планируемая	нд	ул. Ленин, с дома № 143 по дом № 145					
2178	Муниципальный район «Евразийский район»	с. Евразий Ульсун	ул. Ленин	напротив дома № 156	-	49.565934	112.550012	нд	нд	нд	нд	нд	нд	нд	бетон	нд	нд	3	1,1	нд	планируемая	нд	ул. Ленин, с дома № 147 по дом № 149					
2179	Муниципальный район «Евразийский район»	с. Евразий Ульсун	ул. Волникова	напротив дома № 4	-	49.573019	112.551465	нд	нд	нд	нд	нд	нд	нд	бетон	нд	нд	3	1,1	нд	планируемая	нд	ул. Волникова, с дома № 2 по дом № 6					
2190	Муниципальный район «Евразийский район»	с. Евразий Ульсун	ул. Липинская	напротив дома № 12	-	49.574363	112.551216	нд	нд	нд	нд	нд	нд	нд	бетон	нд	нд	3	1,1	нд	планируемая	нд	ул. Липинская, с дома № 7 по дом № 14					
2191	Муниципальный район «Евразийский район»	с. Евразий Ульсун	ул. Наб/р-ная	напротив дома № 7	-	49.574729	112.546697	нд	нд	нд	нд	нд	нд	нд	бетон	нд	нд	3	1,1	нд	планируемая	нд	ул. Наб/р-ная, с дома № 4 по дом № 12					
2182	Муниципальный район «Евразийский район»	с. Евразий Ульсун	ул. Новая	напротив дома № 5	-	49.571266	112.541346	нд	нд	нд	нд	нд	нд	нд	бетон	нд	нд	3	1,1	нд	планируемая	нд	ул. Новая, с дома № 1 по дом № 5					
2183	Муниципальный район «Евразийский район»	с. Евразий Ульсун	ул. Писонерская	напротив дома № 8	-	49.56445	112.551341	нд	нд	нд	нд	нд	нд	нд	бетон	нд	нд	3	1,1	нд	планируемая	нд	ул. Писонерская, с дома № 1 по дом № 19					
2194	Муниципальный район «Евразийский район»	с. Евразий Ульсун	ул. Пижня-жая	напротив дома № 20	-	49.564952	112.546469	нд	нд	нд	нд	нд	нд	нд	бетон	нд	нд	3	1,1	нд	планируемая	нд	ул. Пижня-жая, с дома № 11 по дом № 22					
2195	Муниципальный район «Евразийский район»	с. Евразий Ульсун	ул. Пижня-жая	напротив дома № 26	-	49.562209	112.545697	нд	нд	нд	нд	нд	нд	нд	бетон	нд	нд	3	1,1	нд	планируемая	нд	ул. Пижня-жая, с дома № 17 по дом № 42					
2186	Муниципальный район «Евразийский район»	с. Евразий Ульсун	ул. Прокрушева	напротив дома № 6	-	49.575957	112.544891	нд	нд	нд	нд	нд	нд	нд	бетон	нд	нд	3	1,1	нд	планируемая	нд	ул. Прокрушева, с дома № 2 по дом № 11					
2187	Муниципальный район «Евразийский район»	с. Евразий Ульсун	ул. Прокрушева	напротив дома № 16	-	49.575385	112.545125	нд	нд	нд	нд	нд	нд	нд	бетон	нд	нд	3	1,1	нд	планируемая	нд	ул. Прокрушева, с дома № 12 по дом № 19					
2199	Муниципальный район «Евразийский район»	с. Евразий Ульсун	ул. Прокрушева	напротив дома № 27	-	49.573395	112.545125	нд	нд	нд	нд	нд	нд	нд	бетон	нд	нд	3	1,1	нд	планируемая	нд	ул. Прокрушева, с дома № 20 по дом № 35					
2192	Муниципальный район «Евразийский район»	с. Евразий Ульсун	ул. Прокрушева	напротив дома № 26	-	49.573395	112.545125	нд	нд	нд	нд	нд	нд	нд	бетон	нд	нд	3	1,1	нд	планируемая	нд	ул. Прокрушева, с дома № 37 по дом № 45					
2190	Муниципальный район «Евразийский район»	с. Евразий Ульсун	ул. Трушина	напротив дома № 5	-	49.567661	112.549841	нд	нд	нд	нд	нд	нд	нд	бетон	нд	нд	3	1,1	нд	планируемая	нд	ул. Трушина, с дома № 1 по дом № 20					
2191	Муниципальный район «Евразийский район»	с. Евразий Ульсун	ул. Шолькина	напротив дома № 3	-	49.561446	112.757512	нд	нд	нд	нд	нд	нд	нд	бетон	нд	нд	3	1,1	нд	планируемая	нд	ул. Шолькина, с дома № 1а по дом № 19					
2192	Муниципальный район «Евразийский район»	с. Евразий Ульсун	ул. Шолькина	напротив дома № 12	-	49.561446	112.757514	нд	нд	нд	нд	нд	нд	нд	бетон	нд	нд	3	1,1	нд	планируемая	нд	ул. Шолькина, с дома № 7 по дом № 14					
2195	Муниципальный район «Евразийский район»	с. Евразий Ульсун	ул. Елудина	справа от дома № 35 кв. 2	-	49.466895	112.175999	нд	нд	нд	нд	нд	нд	нд	бетон	нд	нд	3	1,1	нд	планируемая	нд	ул. Елудина, с дома № 35 по дом № 36 кв. 2					
2194	Муниципальный район «Евразийский район»	с. Газвань	ул. Елудина	справа от дома № 27	-	49.466655	112.173959	нд	нд	нд	нд	нд	нд	нд	бетон	нд	нд	3	1,1	нд	планируемая	нд	ул. Елудина, с дома № 21 по дом № 30					
2195	Муниципальный район «Евразийский район»	с. Газвань	ул. Елудина	справа между домами № 15 и № 5	-	49.466655	112.173959	нд	нд	нд	нд	нд	нд	нд	бетон	нд	нд	3	1,1	нд	планируемая	нд	ул. Елудина, с дома № 9 по дом № 20					
2196	Муниципальный район «Евразийский район»	с. Газвань	ул. Елудина	справа напротив дома № 6	-	49.466895	112.175999	нд	нд	нд	нд	нд	нд	нд	бетон	нд	нд	3	1,1	нд	планируемая	нд	ул. Елудина, с дома № 3 кв. 1 по дом № 10					
2197	Муниципальный район «Евразийский район»	с. Газвань	ул. Елудина	2	-	49.466895	112.175999	нд	нд	нд	нд	нд	нд	нд	бетон	нд	нд	3	1,1	нд	планируемая	нд	ул. Елудина, д. № 2 (ОДП, ФАД)					
2198	Муниципальный район «Евразийский район»	с. Газвань	ул. Ленин	справа от дома № 17 кв. 2	-	49.466655	112.173959	нд	нд	нд	нд	нд	нд	нд	бетон	нд	нд	3	1,1	нд	планируемая	нд	ул. Ленин, с дома № 10 кв. 1 по дом № 17 кв. 2					
2199	Муниципальный район «Евразийский район»	с. Газвань	ул. Ленин	слева от дома № 4	-	49.466655	112.173959	нд	нд	нд	нд	нд	нд	нд	бетон	нд	нд	3	1,1	нд	планируемая	нд	ул. Ленин, с дома № 3 по дом № 7 кв. 2					
2200	Муниципальный район «Евразийский район»	с. Газвань	ул. Наб/р-ная	слева от дома № 14	-	49.466895	112.175999	нд	нд	нд	нд	нд	нд	нд	бетон	нд	нд	3	1,1	нд	планируемая	нд	ул. Наб/р-ная, с дома № 11, № 14а, № 14, № 23, № 25					
2201	Муниципальный район «Евразийский район»	с. Газвань	ул. Нагорная	напротив дома № 2	-	49.466895	112.175999	нд	нд	нд	нд	нд	нд	нд	бетон	нд	нд	3	1,1	нд	планируемая	нд	ул. Нагорная, с дома № 1, № 2, № 21, ул. Наб/р-ная д. 4					

№ п/п	Данные о нахождении мест (площадок) накопления твердых коммунальных отходов								Данные о объектах мест (площадок) накопления твердых коммунальных отходов				Организация ОПД, оказывающая услуги по сбору и транспортированию ТКО				Данные о технических характеристиках мест (площадок) накопления ТКО						Контейнеры для несортированных отходов			Статус (условия) планирования)	Совместное пользование с другими УКД	Адреса строений, которые являются частью контейнерной площадки
	муниципальное образование	населенный пункт	улица	длина	ширина	ширина	длина	организация-проектировщик (участие в проекте) - БУЛ, муниципальный предприятие - ИП, физическое лицо - Ф.И.О.	наименование организации для ИП - Фамилия, Имя, Отчество	ИПН	ОГРН	наименование	ИПН	назначение контейнерной площадки	площадь	тип подстилающей поверхности	вид площадки	материал ограждения	кол-во	емкость (отдельного контейнера)	материал контейнера							
2202	Муниципальный район «Евразийский район»	с. Газаны	ул. Вигориза	справа от дома № 9	-	45 466655	112 173959	н/д	н/д	н/д	н/д	н/д	н/д	н/д	бетон	н/д	н/д	3	1,1	н/д	планируемая	н/д	ул. Вигориза, с. дома № 5, № 7, № 8, в ул. 26А-резерв д. 5					
2203	Муниципальный район «Евразийский район»	с. Газаны	ул. Вигориза	13	-	49 466895	112 173959	н/д	н/д	н/д	н/д	н/д	н/д	н/д	бетон	н/д	н/д	5	1,1	н/д	планируемая	н/д	ул. Вигориза, с. дома № 11, № 12, № 13, № 16, № 20					
2204	Муниципальный район «Евразийский район»	с. Газаны	ул. Вигориза	напротив дома № 25	-	49 466895	112 173959	н/д	н/д	н/д	н/д	н/д	н/д	н/д	бетон	н/д	н/д	5	1,1	н/д	планируемая	н/д	ул. Вигориза, с. дома № 19 кв. 1, кв. 2, кв. 3, № 24, № 27					
2205	Муниципальный район «Евразийский район»	с. Газаны	ул. Новая	слева от дома № 26	-	49 467612	112 173129	н/д	н/д	н/д	н/д	н/д	н/д	н/д	бетон	н/д	н/д	3	1,1	н/д	планируемая	н/д	ул. Новая, с. дома № 17 кв. 1 под дом № 26					
2206	Муниципальный район «Евразийский район»	с. Газаны	ул. Новая	слева от дома № 6	-	49 467612	112 173129	н/д	н/д	н/д	н/д	н/д	н/д	н/д	бетон	н/д	н/д	3	1,1	н/д	планируемая	н/д	ул. Новая, с. дома № 3 под дом № 15					
2207	Муниципальный район «Евразийский район»	с. Газаны	ул. Новая	2	-	49 467612	112 173129	н/д	н/д	н/д	н/д	н/д	н/д	н/д	бетон	н/д	н/д	5	1,1	н/д	планируемая	н/д	ул. Новая, д. № 2 (административ)					
2209	Муниципальный район «Евразийский район»	с. Газаны	ул. Степанова	слева от дома № 1 кв. 1	-	49 468442	112 192215	н/д	н/д	н/д	н/д	н/д	н/д	н/д	бетон	н/д	н/д	5	1,1	н/д	планируемая	н/д	ул. Степанова, с. дома № 1 под дом № 5, дом № 11					
2209	Муниципальный район «Евразийский район»	с. Газаны	ул. Советская	справа от дома № 8	-	49 468442	112 182215	н/д	н/д	н/д	н/д	н/д	н/д	н/д	бетон	н/д	н/д	3	1,1	н/д	планируемая	н/д	ул. Советская, с. дома № 6 под дом № 2					
2210	Муниципальный район «Евразийский район»	с. Газаны	ул. Центральная	слева от дома № 32	-	45 466655	112 173959	н/д	н/д	н/д	н/д	н/д	н/д	н/д	бетон	н/д	н/д	3	1,1	н/д	планируемая	н/д	ул. Центральная, с. дома № 15, № 17 кв. 1, кв. 2, № 17, № 14, № 36, № 35 кв. 1, кв. 2					
2211	Муниципальный район «Евразийский район»	с. Газаны	ул. Центральная	справа от дома № 11	-	49 466895	112 173959	н/д	н/д	н/д	н/д	н/д	н/д	н/д	бетон	н/д	н/д	5	1,1	н/д	планируемая	н/д	ул. Центральная, с. дома № 11, № 15 кв. 1 кв. 2, № 25, № 26, № 31					
2212	Муниципальный район «Евразийский район»	с. Газаны	ул. Центральная	справа от дома № 3	-	49 466895	112 173959	н/д	н/д	н/д	н/д	н/д	н/д	н/д	бетон	н/д	н/д	5	1,1	н/д	планируемая	н/д	ул. Центральная, с. дома № 3, № 5 кв. 1, кв. 2, № 14 кв. 1, кв. 2, № 16 кв. 1, кв. 2					
2213	Муниципальный район «Евразийский район»	с. Газаны	ул. Центральная	1	-	45 466655	112 173959	н/д	н/д	н/д	н/д	н/д	н/д	н/д	бетон	н/д	н/д	3	1,1	н/д	планируемая	н/д	ул. Центральная, дом № 1 (МБОУ "ГО-ОД")					
2214	Муниципальный район «Евразийский район»	с. Бяра	пер. Северный	-	-	49 562003	111 573531	Ф.И.	н/д	н/д	н/д	ООО "Смеренка"	7714502050	б/м	15	бетон	открытая	металл	4	1	металл	существующая	н/д	-				
2215	Муниципальный район «Евразийский район»	с. Бяра	пер. Северный	3	-	49 562066	111 879791	н/д	н/д	н/д	н/д	н/д	н/д	н/д	бетон	н/д	н/д	5	1,1	н/д	планируемая	н/д	ул. Бюкерейн № 5					
2216	Муниципальный район «Евразийский район»	с. Бяра	пер. Дуваный	-	-	49 562065	111 879333	н/д	н/д	н/д	н/д	н/д	н/д	н/д	бетон	н/д	н/д	5	1,1	н/д	планируемая	н/д	поселение "Кубинское", пер. Дворовый					
2217	Муниципальный район «Евразийский район»	с. Бяра	пер. Заречный	-	-	49 571651	111 582555	н/д	н/д	н/д	н/д	н/д	н/д	н/д	бетон	н/д	н/д	3	1,1	н/д	планируемая	н/д	ул. Заречный					
2218	Муниципальный район «Евразийский район»	с. Бяра	пер. Колхозный	-	-	49 57662	111 9736	н/д	н/д	н/д	н/д	н/д	н/д	н/д	бетон	н/д	н/д	3	1,1	н/д	планируемая	н/д	ул. Колхозный					
2219	Муниципальный район «Евразийский район»	с. Бяра	пер. Октябрьский	-	-	49 576910	111 869278	н/д	н/д	н/д	н/д	н/д	н/д	н/д	бетон	н/д	н/д	5	1,1	н/д	планируемая	н/д	ул. Октябрьский					
2220	Муниципальный район «Евразийский район»	с. Бяра	пер. Педagogический	-	-	49 579395	111 866520	н/д	н/д	н/д	н/д	н/д	н/д	н/д	бетон	н/д	н/д	5	1,1	н/д	планируемая	н/д	пер. Педагогический					
2221	Муниципальный район «Евразийский район»	с. Бяра	-	-	-	49 577026	111 578162	н/д	н/д	н/д	н/д	н/д	н/д	н/д	бетон	н/д	н/д	3	1,1	н/д	существующая	н/д	улица с. дома № под дом №					
2222	Муниципальный район «Евразийский район»	с. Бяра	ул. Анносова	-	-	49 575503	111 573956	н/д	н/д	н/д	н/д	н/д	н/д	н/д	бетон	н/д	н/д	3	1,1	н/д	планируемая	н/д	ул. Анносова					
2223	Муниципальный район «Евразийский район»	с. Бяра	ул. Баренцевая	-	-	49 571640	111 899631	н/д	н/д	н/д	н/д	н/д	н/д	н/д	бетон	н/д	н/д	5	1,1	н/д	планируемая	н/д	ул. Баренцевая					
2224	Муниципальный район «Евразийский район»	с. Бяра	ул. Баренцева	-	-	49 562037	111 899590	н/д	н/д	н/д	н/д	н/д	н/д	н/д	бетон	н/д	н/д	5	1,1	н/д	планируемая	н/д	ул. Баренцева					
2225	Муниципальный район «Евразийский район»	с. Бяра	ул. Восточная	-	-	49 564646	111 822860	н/д	н/д	н/д	н/д	н/д	н/д	н/д	бетон	н/д	н/д	3	1,1	н/д	планируемая	н/д	ул. Восточная					
2226	Муниципальный район «Евразийский район»	с. Бяра	ул. Гелопоническая	-	-	49 561460	111 570165	н/д	н/д	н/д	н/д	н/д	н/д	н/д	бетон	н/д	н/д	3	1,1	н/д	планируемая	н/д	ул. Гелопоническая					
2227	Муниципальный район «Евразийский район»	с. Бяра	ул. Гучинского	-	-	49 578966	111 879671	н/д	н/д	н/д	н/д	н/д	н/д	н/д	бетон	н/д	н/д	5	1,1	н/д	планируемая	н/д	ул. Гучинского					
2228	Муниципальный район «Евразийский район»	с. Бяра	ул. Западная	-	-	49 57882	111 9736	н/д	н/д	н/д	н/д	н/д	н/д	н/д	бетон	н/д	н/д	5	1,1	н/д	планируемая	н/д	ул. Западная					

№ п/п	Данные о нахождении мест (площадок) накопления твердых коммунальных отходов								Данные о объектах мест (площадок) накопления твердых коммунальных отходов				Организация ОПТ, оказывающая услуги по сбору и транспортированию ТКО		Данные о технических характеристиках мест (площадок) накопления ТКО (коммунальные объекты)						Контейнеры для несортированных отходов			Статус (существующий/планируемый)	Совместное использование с другими УКД	Адреса строений, которые имеют площадь под установку контейнерной площадки
	муниципальное образование	населенный пункт	улица	длина	корпус/строение	ширина	длина	организация-проездная организация балансоудержателя (фундаментные объекты - БФЛ, муниципальный предприниматель - ИП, физическое лицо - ФЛ)	для БФЛ - ЛПНС наименование организации для ИП - Фамилия, Имя, Отчество для ФЛ - Фамилия, Имя, Отчество	ИПН	ОГРН	наименование	ИПН	назначение контейнерной площадки	площадь	тип подстилающей поверхности	вид площадки	материал ограждения	кол-во	эквивалент (отдельного контейнера)	назначение контейнера					
2228	Муниципальный район «Еврейский район»	с. Бяра	ул. Комсомольская	-	-	49 575060	111 569242	нд	нд	нд	нд	нд	нд	нд	нд	нд	нд	нд	3	1,1	нд	планируемая	нд	ул. Комсомольская		
2229	Муниципальный район «Еврейский район»	с. Бяра	ул. Елизаветинная	-	-	49 569761	111 967433	нд	нд	нд	нд	нд	нд	нд	нд	нд	нд	нд	3	1,1	нд	планируемая	нд	ул. Елизаветинная		
2231	Муниципальный район «Еврейский район»	с. Бяра	ул. Хуливая	-	-	49 573200	111 994663	нд	нд	нд	нд	нд	нд	нд	нд	нд	нд	нд	3	1,1	нд	планируемая	нд	ул. Хуливая		
2232	Муниципальный район «Еврейский район»	с. Бяра	ул. Лазо	-	-	49 562519	111 546256	нд	нд	нд	нд	нд	нд	нд	нд	нд	нд	нд	3	1,1	нд	планируемая	нд	ул. Лазо		
2233	Муниципальный район «Еврейский район»	с. Бяра	ул. Ленина	-	-	49 573532	111 973060	нд	нд	нд	нд	нд	нд	нд	нд	нд	нд	нд	3	1,1	нд	планируемая	нд	ул. Ленина		
2234	Муниципальный район «Еврейский район»	с. Бяра	ул. Зеленая	-	-	49 576499	111 997464	нд	нд	нд	нд	нд	нд	нд	нд	нд	нд	нд	3	1,1	нд	планируемая	нд	ул. Зеленая		
2235	Муниципальный район «Еврейский район»	с. Бяра	ул. Луговая	-	-	49 569741	111 970760	нд	нд	нд	нд	нд	нд	нд	нд	нд	нд	нд	3	1,1	нд	планируемая	нд	ул. Луговая		
2236	Муниципальный район «Еврейский район»	с. Бяра	ул. Мира	-	-	49 577172	111 544330	нд	нд	нд	нд	нд	нд	нд	нд	нд	нд	нд	3	1,1	нд	планируемая	нд	ул. Мира		
2237	Муниципальный район «Еврейский район»	с. Бяра	ул. Молодежная	-	-	49 562530	111 542371	нд	нд	нд	нд	нд	нд	нд	нд	нд	нд	нд	3	1,1	нд	планируемая	нд	ул. Молодежная		
2239	Муниципальный район «Еврейский район»	с. Бяра	ул. Новая	-	-	49 581542	111 994659	нд	нд	нд	нд	нд	нд	нд	нд	нд	нд	нд	3	1,1	нд	планируемая	нд	ул. Новая		
2239	Муниципальный район «Еврейский район»	с. Бяра	ул. Обручевая	-	-	49 582870	111 977060	нд	нд	нд	нд	нд	нд	нд	нд	нд	нд	нд	3	1,1	нд	планируемая	нд	ул. Обручевая		
2240	Муниципальный район «Еврейский район»	с. Бяра	ул. Партизанская	-	-	49 576030	111 576554	нд	нд	нд	нд	нд	нд	нд	нд	нд	нд	нд	3	1,1	нд	планируемая	нд	ул. Партизанская		
2241	Муниципальный район «Еврейский район»	с. Бяра	ул. Понорская	32	-	49 576267	111 573156	ФЛ	нд	нд	нд	ООО "Соларис"	7714502050	б/н	б	бетон	открытая	металл	2	1	металл	существующая	нд	-		
2242	Муниципальный район «Еврейский район»	с. Бяра	ул. Пижинская	-	-	49 575276	111 966673	нд	нд	нд	нд	нд	нд	нд	нд	нд	нд	нд	3	1,1	нд	планируемая	нд	ул. Пижинская		
2243	Муниципальный район «Еврейский район»	с. Бяра	ул. Победы	-	-	49 576711	111 977331	нд	нд	нд	нд	нд	нд	нд	нд	нд	нд	нд	3	1,1	нд	планируемая	нд	ул. Победы		
2244	Муниципальный район «Еврейский район»	с. Бяра	ул. Пограничная	-	-	49 576364	111 564232	нд	нд	нд	нд	нд	нд	нд	нд	нд	нд	нд	3	1,1	нд	планируемая	нд	ул. Пограничная		
2245	Муниципальный район «Еврейский район»	с. Бяра	ул. Профсоюзная	-	-	49 575560	111 972260	нд	нд	нд	нд	нд	нд	нд	нд	нд	нд	нд	3	1,1	нд	планируемая	нд	ул. Профсоюзная		
2246	Муниципальный район «Еврейский район»	с. Бяра	ул. Советская	2	-	49 580876	111 994127	БФЛ	ГЭС "Худинская ЦЭС"	7510000018	1027500614250	ООО "Соларис"	7714502050	б/н	30	бетон	открытая	металл	4	1	металл	существующая	нд	-		
2247	Муниципальный район «Еврейский район»	с. Бяра	ул. Советская	-	-	49 580245	111 993790	нд	нд	нд	нд	нд	нд	нд	нд	нд	нд	нд	3	1,1	нд	планируемая	нд	ул. Советская		
2248	Муниципальный район «Еврейский район»	с. Бяра	ул. Социальная	-	-	49 576421	111 562853	нд	нд	нд	нд	нд	нд	нд	нд	нд	нд	нд	3	1,1	нд	планируемая	нд	ул. Социальная		
2249	Муниципальный район «Еврейский район»	с. Бяра	ул. Спортивная	-	-	49 564682	111 973850	нд	нд	нд	нд	нд	нд	нд	нд	нд	нд	нд	3	1,1	нд	планируемая	нд	ул. Спортивная		
2250	Муниципальный район «Еврейский район»	с. Бяра	ул. Степная	-	-	49 577400	111 967130	нд	нд	нд	нд	нд	нд	нд	нд	нд	нд	нд	3	1,1	нд	планируемая	нд	ул. Степная		
2251	Муниципальный район «Еврейский район»	с. Бяра	ул. Стрелковая	-	-	49 578417	111 977708	нд	нд	нд	нд	нд	нд	нд	нд	нд	нд	нд	3	1,1	нд	планируемая	нд	ул. Стрелковая		
2252	Муниципальный район «Еврейский район»	с. Бяра	ул. Черкасова	-	-	49 564030	111 976060	нд	нд	нд	нд	нд	нд	нд	нд	нд	нд	нд	3	1,1	нд	планируемая	нд	ул. Черкасова		
2253	Муниципальный район «Еврейский район»	с. Любость	ул. Гелогичская	напротив дома № 14	-	49 642593	112 150702	нд	нд	нд	нд	нд	нд	нд	нд	нд	нд	нд	3	1,1	нд	планируемая	нд	ул. Гелогичская дом № 2 по дом № 14		
2254	Муниципальный район «Еврейский район»	с. Любость	ул. Гелогичская	напротив дома № 5	-	49 642593	112 150702	нд	нд	нд	нд	нд	нд	нд	нд	нд	нд	нд	3	1,1	нд	планируемая	нд	ул. Гелогичская дом № 1 по дом № 5		
2255	Муниципальный район «Еврейский район»	с. Любость	ул. Гелогичская	справа от дома № 16	-	49 642593	112 150702	нд	нд	нд	нд	нд	нд	нд	нд	нд	нд	нд	3	1,1	нд	планируемая	нд	ул. Гелогичская дом № 1 по дом № 16		

№ п/п	Данные о нахождении мест (площадок) накопления твердых коммунальных отходов							Данные о объектных местах (площадках) накопления твердых коммунальных отходов				Организация ОПД, оказывающая услуги по сбору и транспортированию ТКО		Данные о технических характеристиках мест (площадок) накопления твердых коммунальных отходов						Контейнеры для несортированных отходов			Статус (уже/еще/никогда/планируемая)	Совместное использование с другими УКД	Адреса строений, которые являются объектами контейнерной площадки
	муниципальное образование	населенный пункт	улица	дом	корпус/строение	широта	долгота	организационно-правовая форма балансоудержателя (участие в долевом владении - БДЛ, индивидуальное предпринимательство - ИП, физическое лицо - ФЛ)	наименование организации для ИП - Фамилия, Имя, Отчество	ИПЕН	ОСРН	наименование	ИПЕН	назначение контейнерной площадки	площадь	тип подстилающей поверхности	вид площадки	материал ограждения	кол-во	емкость (отдельного контейнера)	назначение контейнера				
2256	Муниципальный район «Евразийский район»	с. Лобовь	ул. Геологическая	справа от дома №16	-	49.642593	112.150702	нд	нд	нд	нд	нд	нд	нд	бетон	нд	нд	3	1,1	нд	планируемая	нд	ул. Геологическая дом №14 по дому №16		
2257	Муниципальный район «Евразийский район»	с. Лобовь	ул. Дняпровская	ж/д вокзал №2	-	49.642593	112.150702	нд	нд	нд	нд	нд	нд	нд	бетон	нд	нд	3	1,1	нд	планируемая	нд	ул. Дняпровская №2 по дому №4		
2258	Муниципальный район «Евразийский район»	с. Лобовь	ул. Дняпровская	напротив дома №4	-	49.642593	112.150702	нд	нд	нд	нд	нд	нд	нд	бетон	нд	нд	3	1,1	нд	планируемая	нд	ул. Дняпровская №4 по дому №12		
2259	Муниципальный район «Евразийский район»	с. Лобовь	ул. Дняпровская	около дома №12	-	49.642593	112.150702	нд	нд	нд	нд	нд	нд	нд	бетон	нд	нд	3	1,1	нд	планируемая	нд	ул. Дняпровская дом №6 по дому №8		
2260	Муниципальный район «Евразийский район»	с. Лобовь	ул. Дняпровская	между домами №17 и №25	-	49.642593	112.150702	нд	нд	нд	нд	нд	нд	нд	бетон	нд	нд	3	1,1	нд	планируемая	нд	ул. Дняпровская дом №12 по дому №25		
2261	Муниципальный район «Евразийский район»	с. Лобовь	ул. Елужная	-	-	49.639169	112.146337	нд	нд	нд	нд	нд	нд	нд	бетон	нд	нд	2	1,1	нд	планируемая	нд	баз. и/или администр. здания СП "Лобовинское"		
2262	Муниципальный район «Евразийский район»	с. Лобовь	ул. Елужная	напротив дома №5	-	49.642593	112.150702	нд	нд	нд	нд	нд	нд	нд	бетон	нд	нд	3	1,1	нд	планируемая	нд	ул. Елужная дом №2 по дому №6		
2263	Муниципальный район «Евразийский район»	с. Лобовь	ул. Комсомольская	напротив дома №8	-	49.642593	112.150702	нд	нд	нд	нд	нд	нд	нд	бетон	нд	нд	3	1,1	нд	планируемая	нд	ул. Комсомольская дом №6		
2264	Муниципальный район «Евразийский район»	с. Лобовь	ул. Лесная	справа от дома №2	-	49.642593	112.150702	нд	нд	нд	нд	нд	нд	нд	бетон	нд	нд	3	1,1	нд	планируемая	нд	ул. Лесная от дома №1 по дому №2		
2265	Муниципальный район «Евразийский район»	с. Лобовь	ул. Лесная	между домами №11 и №13	-	49.642593	112.150702	нд	нд	нд	нд	нд	нд	нд	бетон	нд	нд	3	1,1	нд	планируемая	нд	ул. Лесная от дома №6 по дому №13		
2266	Муниципальный район «Евразийский район»	с. Лобовь	ул. Лесная	между домами №15 и №17	-	49.642593	112.150702	нд	нд	нд	нд	нд	нд	нд	бетон	нд	нд	3	1,1	нд	планируемая	нд	ул. Лесная от дома №13 по дому №17		
2267	Муниципальный район «Евразийский район»	с. Лобовь	ул. Лесная	напротив дома №21	-	49.642593	112.150702	нд	нд	нд	нд	нд	нд	нд	бетон	нд	нд	3	1,1	нд	планируемая	нд	ул. Лесная от дома №17 по дому №23		
2268	Муниципальный район «Евразийский район»	с. Лобовь	ул. Лесная	напротив дома №6	-	49.642593	112.150702	нд	нд	нд	нд	нд	нд	нд	бетон	нд	нд	3	1,1	нд	планируемая	нд	ул. Лесная от дома №2 по дому №5		
2269	Муниципальный район «Евразийский район»	с. Лобовь	ул. Евразийская	ж/д вокзал №1	-	49.642593	112.150702	нд	нд	нд	нд	нд	нд	нд	бетон	нд	нд	3	1,1	нд	планируемая	нд	ул. Евразийская дом №1		
2270	Муниципальный район «Евразийский район»	с. Лобовь	ул. Евразийская	ж/д вокзал №20	-	49.642593	112.150702	нд	нд	нд	нд	нд	нд	нд	бетон	нд	нд	3	1,1	нд	планируемая	нд	ул. Евразийская дом №20		
2271	Муниципальный район «Евразийский район»	с. Лобовь	ул. Молодежная	около дома №1	-	49.642593	112.150702	нд	нд	нд	нд	нд	нд	нд	бетон	нд	нд	3	1,1	нд	планируемая	нд	ул. Молодежная №1		
2272	Муниципальный район «Евразийский район»	с. Лобовь	ул. Молодежная	напротив дома №5	-	49.642593	112.150702	нд	нд	нд	нд	нд	нд	нд	бетон	нд	нд	3	1,1	нд	планируемая	нд	ул. Молодежная №1 по дому №5		
2273	Муниципальный район «Евразийский район»	с. Лобовь	ул. Бобровская	напротив дома №5	-	49.642593	112.150702	нд	нд	нд	нд	нд	нд	нд	бетон	нд	нд	3	1,1	нд	планируемая	нд	ул. Бобровская №5 по дому №9		
2274	Муниципальный район «Евразийский район»	с. Лобовь	ул. Бобровская	напротив дома №12	-	49.642593	112.150702	нд	нд	нд	нд	нд	нд	нд	бетон	нд	нд	3	1,1	нд	планируемая	нд	ул. Бобровская №9 по дому №12		
2275	Муниципальный район «Евразийский район»	с. Лобовь	ул. Молодежная	напротив дома №17	-	49.642593	112.150702	нд	нд	нд	нд	нд	нд	нд	бетон	нд	нд	3	1,1	нд	планируемая	нд	ул. Молодежная №12 по дому №17		
2276	Муниципальный район «Евразийский район»	с. Лобовь	ул. Молодежная	напротив дома №21	-	49.642593	112.150702	нд	нд	нд	нд	нд	нд	нд	бетон	нд	нд	3	1,1	нд	планируемая	нд	ул. Молодежная №17 по дому №21		
2277	Муниципальный район «Евразийский район»	с. Лобовь	ул. Бобровская	между домами №20 и №21	-	49.642593	112.150702	нд	нд	нд	нд	нд	нд	нд	бетон	нд	нд	3	1,1	нд	планируемая	нд	ул. Бобровская №17 по дому №21		
2278	Муниципальный район «Евразийский район»	с. Лобовь	ул. Новая	напротив дома №1	-	49.642593	112.150702	нд	нд	нд	нд	нд	нд	нд	бетон	нд	нд	3	1,1	нд	планируемая	нд	ул. Новая дом №1		
2279	Муниципальный район «Евразийский район»	с. Лобовь	ул. Новая	напротив дома №7	-	49.642593	112.150702	нд	нд	нд	нд	нд	нд	нд	бетон	нд	нд	3	1,1	нд	планируемая	нд	ул. Новая дом №4 по дому №7		
2280	Муниципальный район «Евразийский район»	с. Лобовь	ул. Новая	напротив дома №9	-	49.642593	112.150702	нд	нд	нд	нд	нд	нд	нд	бетон	нд	нд	3	1,1	нд	планируемая	нд	ул. Новая дом №7 по дому №9		
2281	Муниципальный район «Евразийский район»	с. Лобовь	ул. Новая	между домами №2 и №3	-	49.642593	112.150702	нд	нд	нд	нд	нд	нд	нд	бетон	нд	нд	3	1,1	нд	планируемая	нд	ул. Новая дом №1 по дому №3		
2282	Муниципальный район «Евразийский район»	с. Лобовь	ул. Новая	ж/д вокзал №4	-	49.642593	112.150702	нд	нд	нд	нд	нд	нд	нд	бетон	нд	нд	3	1,1	нд	планируемая	нд	ул. Новая дом №3 по дому №4		

№ п/п	Данные о нахождении мест (площадок) накопления твердых коммунальных отходов								Данные о объектах мест (площадок) накопления твердых коммунальных отходов				Организация ОПД, оказывающая услуги по сбору и транспортированию ТКО		Данные о технических характеристиках мест (площадок) накопления твердых коммунальных отходов						Контейнеры для несортированных отходов			Статус (уже лицевая планировка)	Совместное использование с другими УКД	Адреса строений, которые являются частью контейнерной площадки
	муниципальное образование	населенный пункт	улица	дом	корпус/строение	широта	долгота	организация-проектировщик балансодержателя (участие в проекте) - БУЛ, муниципальный представитель - ИП, физическое лицо - Ф.И.	для БУЛ - Полное наименование организации для ИП - Фамилия, Имя, Отчество	ИПН	ОГРН	наименование	ИПН	назначение контейнерной площадки	площадь	тип подстилающей поверхности	вид площадки	материал ограждения	кол-во	ёмкость (отдельного контейнера)	назначение контейнера					
2283	Муниципальный район «Еврейский район»	с. Лобовь	ул. Новая	напротив дома № 11	-	49.642593	112.150702	н/д	н/д	н/д	н/д	н/д	н/д	н/д	бетон	н/д	н/д	3	1,1	н/д	планируемая	н/д	ул. Новая дом № 9 по дом № 11			
2294	Муниципальный район «Еврейский район»	с. Лобовь	ул. Обручников	справа от дома № 4	-	49.642593	112.150702	н/д	н/д	н/д	н/д	н/д	н/д	н/д	бетон	н/д	н/д	3	1,1	н/д	планируемая	н/д	ул. Обручников от дома № 4 по дом № 5			
2295	Муниципальный район «Еврейский район»	с. Лобовь	ул. Обручников	справа от дома № 5	-	49.642593	112.150702	н/д	н/д	н/д	н/д	н/д	н/д	н/д	бетон	н/д	н/д	3	1,1	н/д	планируемая	н/д	ул. Обручников от дома № 5 по дом № 4			
2286	Муниципальный район «Еврейский район»	с. Лобовь	ул. Обручников	справа от дома № 15	-	49.642593	112.150702	н/д	н/д	н/д	н/д	н/д	н/д	н/д	бетон	н/д	н/д	3	1,1	н/д	планируемая	н/д	ул. Обручников от дома № 4 по дом № 15			
2287	Муниципальный район «Еврейский район»	с. Лобовь	ул. Октябрьская	слева от дома № 7	-	49.642593	112.150702	н/д	н/д	н/д	н/д	н/д	н/д	н/д	бетон	н/д	н/д	3	1,1	н/д	планируемая	н/д	ул. Обручников от дома № 4 по дом № 7			
2299	Муниципальный район «Еврейский район»	с. Лобовь	ул. Октябрьская	напротив дома № 3	-	49.642593	112.150702	н/д	н/д	н/д	н/д	н/д	н/д	н/д	бетон	н/д	н/д	3	1,1	н/д	планируемая	н/д	ул. Обручников от дома № 1 по дом № 4			
2292	Муниципальный район «Еврейский район»	с. Лобовь	ул. Октябрьская	справа от дома № 6	-	49.642593	112.150702	н/д	н/д	н/д	н/д	н/д	н/д	н/д	бетон	н/д	н/д	3	1,1	н/д	планируемая	н/д	ул. Обручников от дома № 7 по дом № 6			
2290	Муниципальный район «Еврейский район»	с. Лобовь	ул. Октябрьская	справа от дома № 1	-	49.642593	112.150702	н/д	н/д	н/д	н/д	н/д	н/д	н/д	бетон	н/д	н/д	3	1,1	н/д	планируемая	н/д	ул. Обручников от дома № 6 по дом № 1			
2291	Муниципальный район «Еврейский район»	с. Лобовь	ул. Пионерская	напротив дома № 2	-	49.642593	112.150702	н/д	н/д	н/д	н/д	н/д	н/д	н/д	бетон	н/д	н/д	3	1,1	н/д	планируемая	н/д	ул. Пионерская дом № 1 по дом № 5			
2297	Муниципальный район «Еврейский район»	с. Лобовь	ул. Пионер-жая	железнодорожная № 7	-	49.642593	112.150702	н/д	н/д	н/д	н/д	н/д	н/д	н/д	бетон	н/д	н/д	3	1,1	н/д	планируемая	н/д	ул. Пионер-жая дом № 1 по дом № 7			
2293	Муниципальный район «Еврейский район»	с. Лобовь	ул. Пионер-жая	напротив дома № 13	-	49.642593	112.150702	н/д	н/д	н/д	н/д	н/д	н/д	н/д	бетон	н/д	н/д	3	1,1	н/д	планируемая	н/д	ул. Пионер-жая дом № 9 по дом № 13			
2294	Муниципальный район «Еврейский район»	с. Лобовь	ул. Пионерская	около дома № 17	-	49.642593	112.150702	н/д	н/д	н/д	н/д	н/д	н/д	н/д	бетон	н/д	н/д	3	1,1	н/д	планируемая	н/д	ул. Пионерская дом № 13 по дом № 17			
2295	Муниципальный район «Еврейский район»	с. Лобовь	ул. Пионерская	напротив дома № 19	-	49.642593	112.150702	н/д	н/д	н/д	н/д	н/д	н/д	н/д	бетон	н/д	н/д	3	1,1	н/д	планируемая	н/д	ул. Пионерская дом № 17 по дом № 19			
2296	Муниципальный район «Еврейский район»	с. Лобовь	ул. Пионер-жая	напротив дома № 16	-	49.642593	112.150702	н/д	н/д	н/д	н/д	н/д	н/д	н/д	бетон	н/д	н/д	3	1,1	н/д	планируемая	н/д	ул. Пионер-жая дом № 19 по дом № 16			
2297	Муниципальный район «Еврейский район»	с. Лобовь	ул. Советская	напротив дома № 4	-	49.642593	112.150702	н/д	н/д	н/д	н/д	н/д	н/д	н/д	бетон	н/д	н/д	3	1,1	н/д	планируемая	н/д	ул. Советская дом № 4			
2298	Муниципальный район «Еврейский район»	с. Лобовь	ул. Советская	слева от дома № 9	-	49.642593	112.150702	н/д	н/д	н/д	н/д	н/д	н/д	н/д	бетон	н/д	н/д	3	1,1	н/д	планируемая	н/д	ул. Советская дом № 4 по дом № 9			
2299	Муниципальный район «Еврейский район»	с. Лобовь	ул. Советская	напротив дома № 10	-	49.642593	112.150702	н/д	н/д	н/д	н/д	н/д	н/д	н/д	бетон	н/д	н/д	3	1,1	н/д	планируемая	н/д	ул. Советская дом № 9 по дом № 10			
2300	Муниципальный район «Еврейский район»	с. Лобовь	ул. Советская	всего дома № 12	-	49.642593	112.150702	н/д	н/д	н/д	н/д	н/д	н/д	н/д	бетон	н/д	н/д	3	1,1	н/д	планируемая	н/д	ул. Советская дом № 10 по дом № 12			
2301	Муниципальный район «Еврейский район»	с. Лобовь	ул. Советская	слева от дома № 5а	-	49.642593	112.150702	н/д	н/д	н/д	н/д	н/д	н/д	н/д	бетон	н/д	н/д	3	1,1	н/д	планируемая	н/д	ул. Советская дом № 10 по дом № 5а			
2302	Муниципальный район «Еврейский район»	с. Лобовь	ул. Советская	напротив дома № 21	-	49.642593	112.150702	н/д	н/д	н/д	н/д	н/д	н/д	н/д	бетон	н/д	н/д	3	1,1	н/д	планируемая	н/д	ул. Советская дом № 5а по дом № 21			
2303	Муниципальный район «Еврейский район»	с. Лобовь	ул. Советская	напротив дома № 21	-	49.642593	112.150702	н/д	н/д	н/д	н/д	н/д	н/д	н/д	бетон	н/д	н/д	3	1,1	н/д	планируемая	н/д	ул. Советская дом № 5а по дом № 21			
2304	Муниципальный район «Еврейский район»	с. Лобовь	ул. Советская	напротив дома № 23	-	49.642593	112.150702	н/д	н/д	н/д	н/д	н/д	н/д	н/д	бетон	н/д	н/д	3	1,1	н/д	планируемая	н/д	ул. Советская дом № 21 по дом № 23			
2305	Муниципальный район «Еврейский район»	с. Лобовь	ул. Советская	напротив дома № 25	-	49.642593	112.150702	н/д	н/д	н/д	н/д	н/д	н/д	н/д	бетон	н/д	н/д	3	1,1	н/д	планируемая	н/д	ул. Советская дом № 23 по дом № 25			
2306	Муниципальный район «Еврейский район»	с. Лобовь	ул. Советская	напротив дома № 27	-	49.642593	112.150702	н/д	н/д	н/д	н/д	н/д	н/д	н/д	бетон	н/д	н/д	3	1,1	н/д	планируемая	н/д	ул. Советская дом № 25 по дом № 27			
2307	Муниципальный район «Еврейский район»	с. Лобовь	ул. Центральная	напротив дома № 5	-	49.642593	112.150702	н/д	н/д	н/д	н/д	н/д	н/д	н/д	бетон	н/д	н/д	3	1,1	н/д	планируемая	н/д	ул. Центральная от дома № 1 по дом № 5			
2309	Муниципальный район «Еврейский район»	с. Лобовь	ул. Центральная	напротив дома № 5	-	49.642593	112.150702	н/д	н/д	н/д	н/д	н/д	н/д	н/д	бетон	н/д	н/д	3	1,1	н/д	планируемая	н/д	ул. Центральная от дома № 5 по дом № 5			
2309	Муниципальный район «Еврейский район»	с. Лобовь	ул. Центральная	напротив дома № 13	-	49.642593	112.150702	н/д	н/д	н/д	н/д	н/д	н/д	н/д	бетон	н/д	н/д	3	1,1	н/д	планируемая	н/д	ул. Центральная от дома № 9 по дом № 13			

№ п/п	Данные о нахождении мест (площадок) накопления твердых коммунальных отходов								Данные об объектах мест (площадок) накопления твердых коммунальных отходов				Организация ОНП, оказывающая услуги по сбору и транспортированию ТКО				Данные о технических характеристиках мест (площадок) накопления ТКО				Контейнеры для несортированных отходов			Статус (существующий/планируемый)	Совместное использование с другими УКД	Адреса строений, которые являются частью контейнерной площадки
	муниципальное образование	населенный пункт	улица	дом	корпус/строение	широта	долгота	организация-проектировщик (ФУНТ, ИЖС, ЛПН, ИП, индивидуальный предприниматель, ИП, физическое лицо - ФЛ)	для ФЛ - ЛПН - наименование организации для ИП - Фамилия, Имя, Отчество	ИПН	ОГРН	наименование	ИПН	наименование контейнерной площадки	площадь	тип подстилающей поверхности	вид площадки	материал ограждения	кол-во	наличие (отдельного контейнера)	наличие (тип контейнера)					
2310	Муниципальный район «Еврейский район»	с. Лобовь	ул. Центральная	напротив дома № 15	-	49.642593	112.150702	нд	нд	нд	нд	нд	нд	нд	бетон	нд	нд	3	1,1	нд	планируемая	нд	ул. Центральная от дома № 13 по дому № 15			
2311	Муниципальный район «Еврейский район»	с. Лобовь	ул. Центральная	напротив дома № 25	-	49.642593	112.150702	нд	нд	нд	нд	нд	нд	нд	бетон	нд	нд	3	1,1	нд	планируемая	нд	ул. Центральная от дома № 15 по дому № 25			
2312	Муниципальный район «Еврейский район»	с. Лобовь	ул. Центральная	южнее от дома № 37	-	49.642593	112.150702	нд	нд	нд	нд	нд	нд	нд	бетон	нд	нд	3	1,1	нд	планируемая	нд	ул. Центральная от дома № 23 по дому № 37			
2313	Муниципальный район «Еврейский район»	с. Лобовь	ул. Центральная	напротив дома № 45	-	49.642593	112.150702	нд	нд	нд	нд	нд	нд	нд	бетон	нд	нд	3	1,1	нд	планируемая	нд	ул. Центральная от дома № 37 по дому № 45			
2314	Муниципальный район «Еврейский район»	с. Лобовь	ул. Центральная	напротив дома № 16	-	49.642593	112.150702	нд	нд	нд	нд	нд	нд	нд	бетон	нд	нд	3	1,1	нд	планируемая	нд	ул. Центральная от дома № 45 по дому № 16			
2315	Муниципальный район «Еврейский район»	с. Лобовь	ул. Центральная	напротив дома № 22	-	49.642593	112.150702	нд	нд	нд	нд	нд	нд	нд	бетон	нд	нд	3	1,1	нд	планируемая	нд	ул. Центральная от дома № 16 по дому № 22			
2316	Муниципальный район «Еврейский район»	с. Лобовь	ул. Центральная	напротив дома № 26	-	49.642593	112.150702	нд	нд	нд	нд	нд	нд	нд	бетон	нд	нд	3	1,1	нд	планируемая	нд	ул. Центральная от дома № 22 по дому № 26			
2317	Муниципальный район «Еврейский район»	с. Лобовь	ул. Центральная	напротив дома № 40	-	49.642593	112.150702	нд	нд	нд	нд	нд	нд	нд	бетон	нд	нд	3	1,1	нд	планируемая	нд	ул. Центральная от дома № 26 по дому № 40			
2318	Муниципальный район «Еврейский район»	с. Лобовь	ул. Центральная	между домами № 50 и № 31	-	49.642593	112.150702	нд	нд	нд	нд	нд	нд	нд	бетон	нд	нд	3	1,1	нд	планируемая	нд	ул. Центральная от дома № 40 по дому № 50			
2319	Муниципальный район «Еврейский район»	с. Лобовь	ул. Центральная	справа от дома № 36	-	49.642593	112.150702	нд	нд	нд	нд	нд	нд	нд	бетон	нд	нд	3	1,1	нд	планируемая	нд	ул. Центральная от дома № 50 по дому № 36			
2320	Муниципальный район «Еврейский район»	с. Лобовь	ул. Шхатерская	напротив дома № 15	-	49.642593	112.150702	нд	нд	нд	нд	нд	нд	нд	бетон	нд	нд	3	1,1	нд	планируемая	нд	ул. Шхатерская дом № 3 по дому № 15			
2321	Муниципальный район «Еврейский район»	с. Лобовь	ул. Шхатерская	около дома № 14	-	49.642593	112.150702	нд	нд	нд	нд	нд	нд	нд	бетон	нд	нд	3	1,1	нд	планируемая	нд	ул. Шхатерская дом № 6 по дому № 14			
2322	Муниципальный район «Еврейский район»	с. Лобовь	ул. Шхатерская	напротив дома № 20	-	49.642593	112.150702	нд	нд	нд	нд	нд	нд	нд	бетон	нд	нд	3	1,1	нд	планируемая	нд	ул. Шхатерская дом № 23 по дому № 20			
2323	Муниципальный район «Еврейский район»	с. Лобовь	ул. Шхатерская	накату домами № 40 и № 42	-	49.642593	112.150702	нд	нд	нд	нд	нд	нд	нд	бетон	нд	нд	3	1,1	нд	планируемая	нд	ул. Шхатерская дом № 23 по дому № 42			
2324	Муниципальный район «Еврейский район»	с. Лобовь	ул. Шхатерская	напротив дома № 1	-	49.642593	112.150702	нд	нд	нд	нд	нд	нд	нд	бетон	нд	нд	3	1,1	нд	планируемая	нд	ул. Шхатерская дом № 1			
2325	Муниципальный район «Еврейский район»	с. Лобовь	ул. Шхатерская	около дома № 3	-	49.642593	112.150702	нд	нд	нд	нд	нд	нд	нд	бетон	нд	нд	3	1,1	нд	планируемая	нд	ул. Шхатерская дом № 15 по дому № 3			
2326	Муниципальный район «Еврейский район»	с. Лобовь	ул. Шхатерская	напротив дома № 23	-	49.642593	112.150702	нд	нд	нд	нд	нд	нд	нд	бетон	нд	нд	3	1,1	нд	планируемая	нд	ул. Шхатерская дом № 14 по дому № 23			
2327	Муниципальный район «Еврейский район»	с. Лобовь	ул. Шхатерская	напротив дома № 43	-	49.642593	112.150702	нд	нд	нд	нд	нд	нд	нд	бетон	нд	нд	3	1,1	нд	планируемая	нд	ул. Шхатерская дом № 42 по дому № 43			
2328	Муниципальный район «Еврейский район»	с. Лобовь	ул. Шхатерская	около дома № 2	-	49.642593	112.150702	нд	нд	нд	нд	нд	нд	нд	бетон	нд	нд	3	1,1	нд	планируемая	нд	ул. Шхатерская дом № 2			
2329	Муниципальный район «Еврейский район»	с. Лобовь	ул. Шхатерская	между домами № 4 и № 12	-	49.642593	112.150702	нд	нд	нд	нд	нд	нд	нд	бетон	нд	нд	3	1,1	нд	планируемая	нд	ул. Шхатерская дом № 2 по дому № 12			
2330	Муниципальный район «Еврейский район»	с. Лобовь	ул. Шхатерская	между домами № 7 и № 5	-	49.642593	112.150702	нд	нд	нд	нд	нд	нд	нд	бетон	нд	нд	3	1,1	нд	планируемая	нд	ул. Шхатерская дом № 7 по дому № 5			
2331	Муниципальный район «Еврейский район»	с. Лобовь	ул. Шхатерская	-	-	49.642593	112.150702	нд	нд	нд	нд	нд	нд	нд	бетон	нд	нд	3	1,1	нд	планируемая	нд	ул. Шхатерская дом № 2 по дому № 5			
2332	Муниципальный район «Еврейский район»	с. Бягули	-	-	-	49.689832	112.672713	КОЛ	ФГУП "ЦРЭУ" Миннефтеурганской России	7732314745	1027700430969	ООО "Соларис"	7714823050	бн	4	гумн	открытая	без ограждения	1	0,75	металл	существующая	нет	-		
2333	Муниципальный район «Еврейский район»	с. Мангут	пер. Больничная	напротив дома № 2	-	49.696749	112.672427	нд	нд	нд	нд	нд	нд	нд	бетон	нд	нд	3	1,1	нд	планируемая	нд	пер. Больничная, с дома № 1 по дому № 4			
2334	Муниципальный район «Еврейский район»	с. Мангут	пер. Елудный	напротив дома № 6	-	49.696014	112.676469	нд	нд	нд	нд	нд	нд	нд	бетон	нд	нд	3	1,1	нд	планируемая	нд	пер. Елудный, с дома № 1 по дому № 12			
2335	Муниципальный район «Еврейский район»	с. Бягули	п-р Ленский	напротив дома № 3	-	49.703096	112.692502	нд	нд	нд	нд	нд	нд	нд	бетон	нд	нд	3	1,1	нд	планируемая	нд	п-р. Дежнев, с дома № 1 по дому № 7			
2336	Муниципальный район «Еврейский район»	с. Бягули	п-р Ленский	напротив дома № 9	-	49.701657	112.692501	нд	нд	нд	нд	нд	нд	нд	бетон	нд	нд	3	1,1	нд	планируемая	нд	п-р. Дежнев, с дома № 5 по дому № 14			

№ п/п	Данные о нахождении мест (площадок) накопления твердых коммунальных отходов										Данные о объектах мест (площадок) накопления твердых коммунальных отходов				Организация ОПД, оказывающая услуги по сбору и транспортированию ТКО				Данные о технических характеристиках мест (площадок) накопления ТКО						Контейнеры для несортированных отходов			Статус (условия) планирования)	Совместное использование с другими УКД	Адреса строений, которые имеют площадь контейнерной площадки
	муниципальное образование	населенный пункт	улица	д/к	корпус/строение	широта	долгота	организация-проектировщик (ФУНТ, ИЖС, ЛПН, ИП, физ. лицо)	для ФЛ, ЛПН, ИП, физ. лица	ИПН	ОСРН	наименование	ИПН	наименование контейнерной площадки	площадь	тип подстилающей поверхности	вид площадки	материал ограждения	кол-во	емкость (отдельного контейнера)	назначение контейнера									
2337	Муниципальный район «Евразийский район»	с. Мангут	пер. Набережный	напротив дома № 3	-	49 704506	112 63721	нд	нд	нд	нд	нд	нд	нд	бетон	нд	нд	3	1,1	нд	планируемая	нд	пер. Набережный, с дома № 1 по дома № 6							
2339	Муниципальный район «Евразийский район»	с. Мангут	пер. Октябрьский	напротив дома № 4	-	49 699107	112 699672	нд	нд	нд	нд	нд	нд	нд	бетон	нд	нд	3	1,1	нд	планируемая	нд	пер. Октябрьский, с дома № 1 по дома № 6							
2339	Муниципальный район «Евразийский район»	с. Мангут	пер. Октябрьский	напротив дома № 14	-	49 699134	112 651305	нд	нд	нд	нд	нд	нд	нд	бетон	нд	нд	3	1,1	нд	планируемая	нд	пер. Октябрьский, с дома № 1 по дома № 12							
2340	Муниципальный район «Евразийский район»	с. Мангут	пер. Пионерский	напротив дома № 13	-	49 697245	112 678847	нд	нд	нд	нд	нд	нд	нд	бетон	нд	нд	3	1,1	нд	планируемая	нд	пер. Пионерский, с дома № 7 по дома № 19							
2341	Муниципальный район «Евразийский район»	с. Мангут	пер. Пионерский	напротив дома № 3	-	49 696706	112 679559	нд	нд	нд	нд	нд	нд	нд	бетон	нд	нд	3	1,1	нд	планируемая	нд	пер. Пионерский, с дома № 1 по дома № 5							
2342	Муниципальный район «Евразийский район»	с. Мангут	пер. Просторный	напротив дома № 2	-	49 691231	112 699394	нд	нд	нд	нд	нд	нд	нд	бетон	нд	нд	3	1,1	нд	планируемая	нд	пер. Просторный, с дома № 1 по дома № 3							
2343	Муниципальный район «Евразийский район»	с. Мангут	пер. Степной	напротив дома № 4	-	49 699419	112 6771	нд	нд	нд	нд	нд	нд	нд	бетон	нд	нд	3	1,1	нд	планируемая	нд	пер. Степной, с дома № 1 по дома № 7							
2344	Муниципальный район «Евразийский район»	с. Мангут	пер. Советский	напротив дома № 11	-	49 696435	112 678356	нд	нд	нд	нд	нд	нд	нд	бетон	нд	нд	3	1,1	нд	планируемая	нд	пер. Советский, с дома № 10 по дома № 20							
2345	Муниципальный район «Евразийский район»	с. Мангут	пер. Строительный	напротив дома № 4	-	49 704223	112 636052	нд	нд	нд	нд	нд	нд	нд	бетон	нд	нд	3	1,1	нд	планируемая	нд	пер. Строительный, с дома № 1 по дома № 6							
2346	Муниципальный район «Евразийский район»	с. Мангут	пер. Учительский	напротив дома № 6	-	49 704229	112 679204	нд	нд	нд	нд	нд	нд	нд	бетон	нд	нд	3	1,1	нд	планируемая	нд	пер. Учительский, с дома № 1 по дома № 9							
2347	Муниципальный район «Евразийский район»	с. Мангут	пер. Школьный	напротив дома № 1	-	49 699259	112 679717	нд	нд	нд	нд	нд	нд	нд	бетон	нд	нд	3	1,1	нд	планируемая	нд	пер. Школьный, дома № 1							
2348	Муниципальный район «Евразийский район»	с. Мангут	ул. 1-я Степная	напротив дома № 3	-	49 701340	112 663726	нд	нд	нд	нд	нд	нд	нд	бетон	нд	нд	3	1,1	нд	планируемая	нд	ул. 1-я Степная, с дома № 1 по дома № 5							
2349	Муниципальный район «Евразийский район»	с. Мангут	ул. Богомолова	слева от дома № 5	-	49 703753	112 638806	нд	нд	нд	нд	нд	нд	нд	бетон	нд	нд	3	1,1	нд	планируемая	нд	ул. Богомолова, с дома № 1 по дома № 7							
2350	Муниципальный район «Евразийский район»	с. Мангут	ул. Богданова	напротив дома № 11	-	49 702977	112 697397	нд	нд	нд	нд	нд	нд	нд	бетон	нд	нд	3	1,1	нд	планируемая	нд	ул. Богданова, с дома № 8 по дома № 15							
2351	Муниципальный район «Евразийский район»	с. Мангут	ул. Богданова	между домами № 17 и № 19	-	49 702154	112 699242	нд	нд	нд	нд	нд	нд	нд	бетон	нд	нд	3	1,1	нд	планируемая	нд	ул. Богданова, с дома № 16 по дома № 21							
2352	Муниципальный район «Евразийский район»	с. Мангут	ул. Богомолова	слева от дома № 25	-	49 701238	112 638366	нд	нд	нд	нд	нд	нд	нд	бетон	нд	нд	3	1,1	нд	планируемая	нд	ул. Богомолова, с дома № 17 по дома № 26							
2353	Муниципальный район «Евразийский район»	с. Мангут	ул. Богомолова	справа дома № 29	-	49 700340	112 638516	нд	нд	нд	нд	нд	нд	нд	бетон	нд	нд	3	1,1	нд	планируемая	нд	ул. Богомолова, с дома № 27 по дома № 33							
2354	Муниципальный район «Евразийский район»	с. Мангут	ул. Богданова	напротив дома № 47	-	49 699257	112 693181	нд	нд	нд	нд	нд	нд	нд	бетон	нд	нд	3	1,1	нд	планируемая	нд	ул. Богданова, с дома № 36 по дома № 45							
2355	Муниципальный район «Евразийский район»	с. Мангут	ул. Богданова	напротив дома № 53	-	49 699356	112 691969	нд	нд	нд	нд	нд	нд	нд	бетон	нд	нд	3	1,1	нд	планируемая	нд	ул. Богданова, с дома № 50 по дома № 57							
2356	Муниципальный район «Евразийский район»	с. Мангут	ул. Богомолова	слева от дома № 61	-	49 697345	112 638317	нд	нд	нд	нд	нд	нд	нд	бетон	нд	нд	3	1,1	нд	планируемая	нд	поселение "Мингустово", улица Богданова, с дома № 53 по дома № 66							
2357	Муниципальный район «Евразийский район»	с. Мангут	ул. Богомолова	напротив дома № 68	-	49 696636	112 639756	нд	нд	нд	нд	нд	нд	нд	бетон	нд	нд	3	1,1	нд	планируемая	нд	ул. Богомолова, с дома № 67 по дома № 80							
2359	Муниципальный район «Евразийский район»	с. Мангут	ул. Богданова	между домами № 51 и № 57	-	49 699395	112 674929	нд	нд	нд	нд	нд	нд	нд	бетон	нд	нд	3	1,1	нд	планируемая	нд	ул. Богданова, с дома № 79 по дома № 84							
2359	Муниципальный район «Евразийский район»	с. Мангут	ул. Богданова	напротив дома № 101	-	49 692109	112 673333	нд	нд	нд	нд	нд	нд	нд	бетон	нд	нд	3	1,1	нд	планируемая	нд	ул. Богданова, с дома № 92 по дома № 110							
2360	Муниципальный район «Евразийский район»	с. Мангут	ул. Богомолова	напротив дома № 117	-	49 690762	112 669977	нд	нд	нд	нд	нд	нд	нд	бетон	нд	нд	3	1,1	нд	планируемая	нд	ул. Богомолова, с дома № 111 по дома № 124							
2361	Муниципальный район «Евразийский район»	с. Мангут	ул. Богомолова	напротив дома № 130	-	49 690193	112 669256	нд	нд	нд	нд	нд	нд	нд	бетон	нд	нд	3	1,1	нд	планируемая	нд	ул. Богомолова, с дома № 125 по дома № 134							
2362	Муниципальный район «Евразийский район»	с. Мангут	ул. Елениная	напротив дома № 5	-	49 704521	112 691769	нд	нд	нд	нд	нд	нд	нд	бетон	нд	нд	3	1,1	нд	планируемая	нд	ул. Елениная, с дома № 1 по дома № 6							
2363	Муниципальный район «Евразийский район»	с. Мангут	ул. Елениная	напротив дома № 14	-	49 703265	112 699976	нд	нд	нд	нд	нд	нд	нд	бетон	нд	нд	3	1,1	нд	планируемая	нд	ул. Елениная, с дома № 9 по дома № 22							

№ п/п	Данные о нахождении мест (площадок) накопления твердых коммунальных отходов								Данные о объектах мест (площадок) накопления твердых коммунальных отходов				Организация ОПД, оказывающая услуги по сбору и транспортированию ТКО				Данные о технических характеристиках мест (площадок) накопления ТКО: тип контейнера, площадь, материал, вид площадки, материал ограждения				Контейнеры для несортированных отходов			Статус (уже лицевой/планируемый)	Совместное использование с другими УКД	Адреса строений, которые являются частью контейнерной площадки
	муниципальное образование	населенный пункт	улица	д/к	корпус/строение	широта	долгота	организация-проездная форма балансоудержателя (участие в проекте) - БУЛ, муниципальный предприятие - МУП, физическое лицо - ФЛ	для БУЛ - ЛПНС наименование организации для МУП - Фамилия, Имя, Отчество) - физическое лицо - ФЛ, Отчество)	ИИН	ОГРН	наименование	ИИН	наименование контейнерной площадки	площадь	тип подстилающей поверхности	вид площадки	материал ограждения	кол-во	ёмкость (отдельного контейнера)	наличие контейнера					
2364	Муниципальный район «Евразийский район»	с. Мангут	ул. Колосовая	напротив дома № 28	-	49 701748	112 673251	н/д	н/д	н/д	н/д	н/д	н/д	н/д	бетон	н/д	н/д	3	1,1	н/д	планируемая	н/д	ул. Колосовая, с дома № 23 по дом № 34			
2365	Муниципальный район «Евразийский район»	с. Мангут	ул. Емельяная	напротив дома № 42	-	49 7066156	112 677068	н/д	н/д	н/д	н/д	н/д	н/д	н/д	бетон	н/д	н/д	3	1,1	н/д	планируемая	н/д	ул. Емельяная, с дома № 33 по дом № 50			
2366	Муниципальный район «Евразийский район»	с. Мангут	ул. Емельяная	напротив дома № 56	-	49 698909	112 675109	н/д	н/д	н/д	н/д	н/д	н/д	н/д	бетон	н/д	н/д	3	1,1	н/д	планируемая	н/д	ул. Емельяная, с дома № 31 по дом № 62			
2367	Муниципальный район «Евразийский район»	с. Мангут	ул. Колосовая	напротив дома № 68	-	49 696681	112 673587	н/д	н/д	н/д	н/д	н/д	н/д	н/д	бетон	н/д	н/д	3	1,1	н/д	планируемая	н/д	ул. Колосовая, с дома № 63 по дом № 72			
2368	Муниципальный район «Евразийский район»	с. Мангут	ул. Колосовая	напротив дома № 77	-	49 695123	112 663487	н/д	н/д	н/д	н/д	н/д	н/д	н/д	бетон	н/д	н/д	3	1,1	н/д	планируемая	н/д	ул. Колосовая, с дома № 67 по дом № 81			
2369	Муниципальный район «Евразийский район»	с. Мангут	ул. Емельяная	напротив дома № 66	-	49 699395	112 665177	н/д	н/д	н/д	н/д	н/д	н/д	н/д	бетон	н/д	н/д	3	1,1	н/д	планируемая	н/д	ул. Емельяная, с дома № 62 по дом № 92			
2370	Муниципальный район «Евразийский район»	с. Мангут	ул. Емельяная	напротив дома № 94	-	49 692741	112 665695	н/д	н/д	н/д	н/д	н/д	н/д	н/д	бетон	н/д	н/д	3	1,1	н/д	планируемая	н/д	ул. Емельяная, с дома № 83 по дом № 98			
2371	Муниципальный район «Евразийский район»	с. Мангут	ул. Колосовая	напротив дома № 103	-	49 691666	112 662524	н/д	н/д	н/д	н/д	н/д	н/д	н/д	бетон	н/д	н/д	3	1,1	н/д	планируемая	н/д	ул. Колосовая, с дома № 99 по дом № 107			
2372	Муниципальный район «Евразийский район»	с. Мангут	ул. Колосовая	напротив дома № 110	-	49 690630	112 660106	н/д	н/д	н/д	н/д	н/д	н/д	н/д	бетон	н/д	н/д	3	1,1	н/д	планируемая	н/д	ул. Колосовая, с дома № 106 по дом № 123			
2373	Муниципальный район «Евразийский район»	с. Мангут	ул. Ленина	напротив дома № 5	-	49 704409	112 695995	н/д	н/д	н/д	н/д	н/д	н/д	н/д	бетон	н/д	н/д	3	1,1	н/д	планируемая	н/д	ул. Ленина, с дома № 1 по дом № 2			
2374	Муниципальный район «Евразийский район»	с. Мангут	ул. Ленина	напротив дома № 15	-	49 703091	112 694377	н/д	н/д	н/д	н/д	н/д	н/д	н/д	бетон	н/д	н/д	3	1,1	н/д	планируемая	н/д	ул. Ленина, с дома № 10 по дом № 18			
2375	Муниципальный район «Евразийский район»	с. Мангут	ул. Ленина	напротив дома № 24	-	49 701694	112 682583	н/д	н/д	н/д	н/д	н/д	н/д	н/д	бетон	н/д	н/д	3	1,1	н/д	планируемая	н/д	ул. Ленина, с дома № 19 по дом № 32			
2376	Муниципальный район «Евразийский район»	с. Мангут	ул. Ленина	напротив дома № 45	-	49 695668	112 679285	н/д	н/д	н/д	н/д	н/д	н/д	н/д	бетон	н/д	н/д	3	1,1	н/д	планируемая	н/д	ул. Ленина, с дома № 34 по дом № 52			
2377	Муниципальный район «Евразийский район»	с. Мангут	ул. Ленина	напротив дома № 66	-	49 699709	112 679666	н/д	н/д	н/д	н/д	н/д	н/д	н/д	бетон	н/д	н/д	3	1,1	н/д	планируемая	н/д	ул. Ленина, с дома № 53 по дом № 72			
2378	Муниципальный район «Евразийский район»	с. Мангут	ул. Ленина	напротив дома № 77	-	49 699955	112 679629	н/д	н/д	н/д	н/д	н/д	н/д	н/д	бетон	н/д	н/д	3	1,1	н/д	планируемая	н/д	ул. Ленина, с дома № 73 по дом № 86			
2379	Муниципальный район «Евразийский район»	с. Мангут	ул. Ленина	напротив дома № 96	-	49 692956	112 670453	н/д	н/д	н/д	н/д	н/д	н/д	н/д	бетон	н/д	н/д	3	1,1	н/д	планируемая	н/д	ул. Ленина, с дома № 87 по дом № 104			
2380	Муниципальный район «Евразийский район»	с. Мангут	ул. Ленина	напротив дома № 113	-	49 692562	112 668075	н/д	н/д	н/д	н/д	н/д	н/д	н/д	бетон	н/д	н/д	3	1,1	н/д	планируемая	н/д	ул. Ленина, с дома № 105 по дом № 115			
2381	Муниципальный район «Евразийский район»	с. Мангут	ул. Ленина	напротив дома № 124	-	49 690841	112 665214	н/д	н/д	н/д	н/д	н/д	н/д	н/д	бетон	н/д	н/д	3	1,1	н/д	планируемая	н/д	ул. Ленина, с дома № 119 по дом № 132			
2382	Муниципальный район «Евразийский район»	с. Мангут	ул. Ленина	напротив дома № 132	-	49 689822	112 665103	н/д	н/д	н/д	н/д	н/д	н/д	н/д	бетон	н/д	н/д	3	1,1	н/д	планируемая	н/д	ул. Ленина, с дома № 133 по дом № 143			
2383	Муниципальный район «Евразийский район»	с. Мангут	ул. Ленина	напротив дома № 147	-	49 686798	112 660763	н/д	н/д	н/д	н/д	н/д	н/д	н/д	бетон	н/д	н/д	3	1,1	н/д	планируемая	н/д	ул. Ленина, с дома № 144 по дом № 151			
2384	Муниципальный район «Евразийский район»	с. Мангут	ул. Ленина	напротив дома № 152	-	49 683756	112 656125	н/д	н/д	н/д	н/д	н/д	н/д	н/д	бетон	н/д	н/д	3	1,1	н/д	планируемая	н/д	ул. Ленина, с дома № 152 по дом № 159			
2385	Муниципальный район «Евразийский район»	с. Мангут	ул. Новая	напротив дома № 5	-	49 692879	112 671144	н/д	н/д	н/д	н/д	н/д	н/д	н/д	бетон	н/д	н/д	3	1,1	н/д	планируемая	н/д	ул. Новая, с дома № 1 по дом № 9			
2386	Муниципальный район «Евразийский район»	с. Мангут	ул. Новая	напротив дома № 12	-	49 691865	112 669442	н/д	н/д	н/д	н/д	н/д	н/д	н/д	бетон	н/д	н/д	3	1,1	н/д	планируемая	н/д	ул. Новая, с дома № 9 по дом № 16			
2387	Муниципальный район «Евразийский район»	с. Мангут	ул. Новая	напротив дома № 20	-	49 691038	112 668239	н/д	н/д	н/д	н/д	н/д	н/д	н/д	бетон	н/д	н/д	3	1,1	н/д	планируемая	н/д	ул. Новая, с дома № 17 по дом № 24			
2388	Муниципальный район «Евразийский район»	с. Мангут	ул. Сафонова	напротив дома № 6	-	49 702253	112 673039	н/д	н/д	н/д	н/д	н/д	н/д	н/д	бетон	н/д	н/д	3	1,1	н/д	планируемая	н/д	ул. Сафонова, с дома № 1 по дом № 10			
2389	Муниципальный район «Евразийский район»	с. Мангут	ул. Сафонова	напротив дома № 16	-	49 700697	112 674985	н/д	н/д	н/д	н/д	н/д	н/д	н/д	бетон	н/д	н/д	3	1,1	н/д	планируемая	н/д	ул. Сафонова, с дома № 11 по дом № 22			
2390	Муниципальный район «Евразийский район»	с. Мангут	ул. Сафонова	напротив дома № 29	-	49 699194	112 673636	н/д	н/д	н/д	н/д	н/д	н/д	н/д	бетон	н/д	н/д	3	1,1	н/д	планируемая	н/д	ул. Сафонова, с дома № 23 по дом № 34			

№ п/п	Данные о нахождении мест (площадок) накопления твердых коммунальных отходов							Данные о объектных местах (площадках) накопления твердых коммунальных отходов				Организация ОНП, оказывающая услуги по сбору и транспортированию ТКО		Данные о технич. характеристиках мест (площадок) накопления ТКО						Контейнеры для несортированных отходов			Статус (уже/еще/никогда/планируемая)	Совместное использование с другими УКД	Адреса строений, которые имеют площадь под контейнерной площадкой
	муниципальное образование	населенный пункт	улица	дом	корпус/строение	широта	долгота	организация-проездная форма балансоудержателя (ФУНШ, не ЖС, ЛШ, БСЛ, муниципальный представитель, ИП, физическое лицо - ФЛ)	для БСЛ - ЛШ не наименование организации для ИП - Фамилия, Имя, Отчество	ИПН	ОГРН	наименование	ИПН	намер. контейнерной площадки	площадь	тип подстилающей поверхности	вид площадки	материал ограждения	кол-во	емкость (отдельного контейнера)	намер. контейнера				
2391	Муниципальный район «Евразийский район»	с. Мангут	ул. Сафонова	между домами № 55 и № 37	-	49.655263	112.664966	нд	нд	нд	нд	нд	нд	нд	бетон	нд	нд	3	1,1	нд	планируемая	нд	ул. Сафонова, с дома № 55 по дом № 37		
2392	Муниципальный район «Евразийский район»	с. Мангут	ул. Сафонова	напротив дома № 42	-	49.652376	112.677904	нд	нд	нд	нд	нд	нд	нд	бетон	нд	нд	2	1,1	нд	планируемая	нд	ул. Сафонова, с дома № 57А по дом № 42		
2393	Муниципальный район «Евразийский район»	с. Мангут	ул. Степная	между домами № 1 и № 3	-	49.701094	112.67419	нд	нд	нд	нд	нд	нд	нд	бетон	нд	нд	2	1,1	нд	планируемая	нд	ул. Степная, с дома № 1 по дом № 4		
2394	Муниципальный район «Евразийский район»	с. Мангут	ул. Степная	напротив дома № 7	-	49.700541	112.672666	нд	нд	нд	нд	нд	нд	нд	бетон	нд	нд	3	1,1	нд	планируемая	нд	ул. Степная, с дома № 5 по дом № 11		
2395	Муниципальный район «Евразийский район»	с. Мангут	ул. Степная	напротив дома № 17	-	49.655973	112.680359	нд	нд	нд	нд	нд	нд	нд	бетон	нд	нд	3	1,1	нд	планируемая	нд	ул. Степная, с дома № 12 по дом № 19		
2396	Муниципальный район «Евразийский район»	с. Байкаит-Тавлаж	ул. Дзержинского	напротив дома № 2/1	-	49.678047	112.009794	нд	нд	нд	нд	нд	нд	нд	бетон	нд	нд	1	1,1	нд	планируемая	нд	ул. Дзержинского, с дома № 2 по дом № 5		
2397	Муниципальный район «Евразийский район»	с. Байкаит-Тавлаж	ул. Дзержинского	справа от дома № 10	-	49.679423	112.011369	нд	нд	нд	нд	нд	нд	нд	бетон	нд	нд	1	1,1	нд	планируемая	нд	ул. Дзержинского, с дома № 6 по дом № 13		
2398	Муниципальный район «Евразийский район»	с. Михайло-Тавлаж	ул. Дзержинского	напротив дома № 9	-	49.679423	112.011369	нд	нд	нд	нд	нд	нд	нд	бетон	нд	нд	1	1,1	нд	планируемая	нд	ул. Дзержинского, с дома № 7 по дом № 9		
2399	Муниципальный район «Евразийский район»	с. Михайло-Тавлаж	ул. Дзержинского	напротив дома № 10	-	49.679423	112.011369	нд	нд	нд	нд	нд	нд	нд	бетон	нд	нд	1	1,1	нд	планируемая	нд	ул. Октябрьская, с дома № 1 по дом № 7		
2400	Муниципальный район «Евразийский район»	с. Байкаит-Тавлаж	ул. Дзержинского	напротив дома № 11	-	49.679423	112.011369	нд	нд	нд	нд	нд	нд	нд	бетон	нд	нд	1	1,1	нд	планируемая	нд	ул. Октябрьская, с дома № 9 по дом № 13		
2401	Муниципальный район «Евразийский район»	с. Байкаит-Тавлаж	ул. Дзержинского	напротив дома № 12	-	49.679423	112.011369	нд	нд	нд	нд	нд	нд	нд	бетон	нд	нд	1	1,1	нд	планируемая	нд	ул. Октябрьская, с дома № 13 по дом № 24		
2402	Муниципальный район «Евразийский район»	с. Михайло-Тавлаж	ул. Дзержинского	напротив дома № 13	-	49.679423	112.011369	нд	нд	нд	нд	нд	нд	нд	бетон	нд	нд	1	1,1	нд	планируемая	нд	ул. Красноармейская, с дома № 1 по дом № 9		
2403	Муниципальный район «Евразийский район»	с. Михайло-Тавлаж	ул. Дзержинского	напротив дома № 14	-	49.677678	112.012941	нд	нд	нд	нд	нд	нд	нд	бетон	нд	нд	1	1,1	нд	планируемая	нд	ул. Красноармейская, с дома № 19 по дом № 27		
2404	Муниципальный район «Евразийский район»	с. Байкаит-Тавлаж	ул. Дзержинского	напротив дома № 15	-	49.677878	112.012941	нд	нд	нд	нд	нд	нд	нд	бетон	нд	нд	1	1,1	нд	планируемая	нд	ул. Крайняя Рейсовая, с дома № 3 по дом № 25		
2405	Муниципальный район «Евразийский район»	с. Байкаит-Тавлаж	ул. Дзержинского	напротив дома № 16	-	49.677878	112.012941	нд	нд	нд	нд	нд	нд	нд	бетон	нд	нд	1	1,1	нд	планируемая	нд	ул. Крайняя Рейсовая, с дома № 37 по дом № 29		
2406	Муниципальный район «Евразийский район»	с. Михайло-Тавлаж	ул. Дзержинского	напротив дома № 17	-	49.677678	112.012941	нд	нд	нд	нд	нд	нд	нд	бетон	нд	нд	1	1,1	нд	планируемая	нд	ул. Красноармейская, с дома № 41 по дом № 46		
2407	Муниципальный район «Евразийский район»	с. Михайло-Тавлаж	ул. Дзержинского	напротив дома № 18	-	49.677678	112.012941	нд	нд	нд	нд	нд	нд	нд	бетон	нд	нд	1	1,1	нд	планируемая	нд	ул. Новая, с дома № 6 по дом № 10		
2408	Муниципальный район «Евразийский район»	с. Байкаит-Тавлаж	ул. Дзержинского	напротив дома № 19	-	49.677878	112.012941	нд	нд	нд	нд	нд	нд	нд	бетон	нд	нд	1	1,1	нд	планируемая	нд	ул. Первомайская, с дома № 1 по дом № 13		
2409	Муниципальный район «Евразийский район»	с. Байкаит-Тавлаж	ул. Дзержинского	напротив дома № 20	-	49.677878	112.012941	нд	нд	нд	нд	нд	нд	нд	бетон	нд	нд	1	1,1	нд	планируемая	нд	ул. Степная, с дома № 2 по дом № 14		
2410	Муниципальный район «Евразийский район»	с. Михайло-Тавлаж	ул. Дзержинского	напротив дома № 21	-	49.677678	112.012941	нд	нд	нд	нд	нд	нд	нд	бетон	нд	нд	1	1,1	нд	планируемая	нд	ул. Красноармейская, с дома № 22 по дом № 29		
2411	Муниципальный район «Евразийский район»	с. Михайло-Тавлаж	ул. Дзержинского	напротив дома № 22	-	49.677678	112.012941	нд	нд	нд	нд	нд	нд	нд	бетон	нд	нд	1	1,1	нд	планируемая	нд	ул. Советская, с дома № 30 по дом № 34		
2412	Муниципальный район «Евразийский район»	с. Байкаит-Тавлаж	ул. Дзержинского	напротив дома № 23	-	49.677878	112.012941	нд	нд	нд	нд	нд	нд	нд	бетон	нд	нд	1	1,1	нд	планируемая	нд	ул. Степная, с дома № 15 по дом № 17		
2413	Муниципальный район «Евразийский район»	с. Байкаит-Тавлаж	ул. Дзержинского	напротив дома № 24	-	49.677878	112.012941	нд	нд	нд	нд	нд	нд	нд	бетон	нд	нд	1	1,1	нд	планируемая	нд	ул. Степная, с дома № 35 по дом № 42		
2414	Муниципальный район «Евразийский район»	с. Михайло-Тавлаж	ул. Дзержинского	напротив дома № 25	-	49.677678	112.012941	нд	нд	нд	нд	нд	нд	нд	бетон	нд	нд	1	1,1	нд	планируемая	нд	ул. Советская, с дома № 44 по дом № 39		
2415	Муниципальный район «Евразийский район»	с. Михайло-Тавлаж	ул. Дзержинского	напротив дома № 26	-	49.677678	112.012941	нд	нд	нд	нд	нд	нд	нд	бетон	нд	нд	1	1,1	нд	планируемая	нд	ул. Центральная, с дома № 2 по дом № 7		
2416	Муниципальный район «Евразийский район»	с. Байкаит-Тавлаж	ул. Дзержинского	напротив дома № 27	-	49.677878	112.012941	нд	нд	нд	нд	нд	нд	нд	бетон	нд	нд	1	1,1	нд	планируемая	нд	ул. Центральная, с дома № 17 по дом № 25		
2417	Муниципальный район «Евразийский район»	с. Байкаит-Тавлаж	ул. Дзержинского	напротив дома № 28	-	49.677878	112.012941	нд	нд	нд	нд	нд	нд	нд	бетон	нд	нд	1	1,1	нд	планируемая	нд	ул. Центральная, с дома № 21 по дом № 28		

№ п/п	Данные о нахождении мест (площадок) накопления твердых коммунальных отходов									Данные о объектах мест (площадок) накопления твердых коммунальных отходов				Организация ОНП, оказывающая услуги по сбору и транспортированию ТКО				Данные о технических характеристиках мест (площадок) накопления ТКО						Контейнеры для несортированных отходов			Статус (уже лицевая планировка)	Совместное использование с другими УКД	Адреса строений, которые имеют площадь под контейнерной площадкой
	муниципальное образование	населенный пункт	улица	дом	корпус/строение	широта	долгота	организационно-правовая форма балансоудержателя (участие в ее работе) - ЮЛ, ИП, индивидуальный предприниматель, ИП, физическое лицо - ФЛ	для ЮЛ - Полное наименование организации для ИП - Фамилия, Имя, Отчество	ИНН	ОГРН	наименование	ИНН	назначение контейнерной площадки	площадь	тип подстилающей поверхности	вид площадки	материал ограждения	кол-во	ёмкость (отдельного контейнера)	назначение контейнера								
2418	Муниципальный район «Евразийский район»	с. Минаево-Тявляж	ул. Дерзанинского	напротив дома № 20	-	49°07'26.82	112 012941	нд	нд	нд	нд	нд	нд	нд	бетон	нд	нд	1	1,1	нд	планируемая	нд	ул. Центральная, с дома № 26 по дома № 30						
2419	Муниципальный район «Евразийский район»	с. Минаево-Тявляж	ул. Дерзанинского	напротив дома № 30	-	49°07'27.73	112 012941	нд	нд	нд	нд	нд	нд	нд	бетон	нд	нд	1	1,1	нд	планируемая	нд	ул. Центральная, с дома № 30 по дома № 37						
2420	Муниципальный район «Евразийский район»	с. Минаево-Тявляж	ул. Дерзанинского	напротив дома № 31	-	49°07'27.73	112 012941	нд	нд	нд	нд	нд	нд	нд	бетон	нд	нд	1	1,1	нд	планируемая	нд	ул. Центральная, с дома № 31 по дома № 31						
2421	Муниципальный район «Евразийский район»	с. Минаево-Тявляж	ул. Дерзанинского	напротив дома № 32	-	49°07'26.82	112 012941	нд	нд	нд	нд	нд	нд	нд	бетон	нд	нд	1	1,1	нд	планируемая	нд	ул. Новая, с дома № 1 по дома № 2						
2422	Муниципальный район «Евразийский район»	с. Минаево-Тявляж	ул. Дерзанинского	напротив дома № 33	-	49°07'26.82	112 012941	нд	нд	нд	нд	нд	нд	нд	бетон	нд	нд	1	1,1	нд	планируемая	нд	ул. Новая, с дома № 3 по дома № 9						
2423	Муниципальный район «Евразийский район»	с. Бездань	ул. Ленина	дома № 1 по дома № 12	-	49°09'27.77	112 020733	нд	нд	нд	нд	нд	нд	нд	бетон	нд	нд	3	1,1	нд	планируемая	нд	ул. Ленина, с дома № 1 по дома № 12						
2424	Муниципальный район «Евразийский район»	с. Бездань	ул. Ленина	дома № 12 по дома № 15	-	49°09'27.77	112 020733	нд	нд	нд	нд	нд	нд	нд	бетон	нд	нд	3	1,1	нд	планируемая	нд	ул. Ленина, с дома № 12 по дома № 15						
2425	Муниципальный район «Евразийский район»	с. Мордой	ул. Ленина	с дома № 15 по дома № 23	-	49°05'23.77	112 020733	нд	нд	нд	нд	нд	нд	нд	бетон	нд	нд	3	1,1	нд	планируемая	нд	ул. Ленина, с дома № 15 по дома № 23						
2426	Муниципальный район «Евразийский район»	с. Мордой	ул. Выборгская	с дома № 12 по дома № 18	-	49°05'50.06	112 023303	нд	нд	нд	нд	нд	нд	нд	бетон	нд	нд	3	1,1	нд	планируемая	нд	ул. Выборгская, с дома № 12 по дома № 18						
2427	Муниципальный район «Евразийский район»	с. Бездань	ул. Вигорская	дома № 8 по дома № 11	-	49°09'51.16	112 024944	нд	нд	нд	нд	нд	нд	нд	бетон	нд	нд	3	1,1	нд	планируемая	нд	ул. Вигорская, с дома № 8 по дома № 11						
2428	Муниципальный район «Евразийский район»	с. Бездань	ул. Вигорская	дома № 1 по дома № 6	-	49°09'51.16	112 024944	нд	нд	нд	нд	нд	нд	нд	бетон	нд	нд	3	1,1	нд	планируемая	нд	ул. Вигорская, с дома № 1 по дома № 6						
2429	Муниципальный район «Евразийский район»	с. Мордой	ул. Партизанская	с дома № 3 по дома № 10	-	49°06'02.23	112 020056	нд	нд	нд	нд	нд	нд	нд	бетон	нд	нд	3	1,1	нд	планируемая	нд	ул. Партизанская, с дома № 3 по дома № 10						
2430	Муниципальный район «Евразийский район»	с. Мордой	ул. Писаревская	с дома № 1 по дома № 4	-	49°09'11.52	112 018051	нд	нд	нд	нд	нд	нд	нд	бетон	нд	нд	3	1,1	нд	планируемая	нд	ул. Писаревская, с дома № 1 по дома № 4						
2431	Муниципальный район «Евразийский район»	с. Бездань	ул. Пижинская	дома № 4 по дома № 33	-	49°09'11.52	112 019691	нд	нд	нд	нд	нд	нд	нд	бетон	нд	нд	3	1,1	нд	планируемая	нд	ул. Писаревская, с дома № 1 по дома № 33						
2432	Муниципальный район «Евразийский район»	с. Бездань	ул. Центральная	дома № 1 по дома № 20	-	49°09'27.29	112 020707	нд	нд	нд	нд	нд	нд	нд	бетон	нд	нд	3	1,1	нд	планируемая	нд	ул. Центральная, с дома № 1 по дома № 20						
2433	Муниципальный район «Евразийский район»	с. Мордой	ул. Центральная	с дома № 20 по дома № 45	-	49°09'27.29	112 020707	нд	нд	нд	нд	нд	нд	нд	бетон	нд	нд	3	1,1	нд	планируемая	нд	ул. Центральная, с дома № 20 по дома № 45						
2434	Муниципальный район «Евразийский район»	с. Мордой	ул. Центральная	с дома № 45 по дома № 62	-	49°09'27.29	112 020707	нд	нд	нд	нд	нд	нд	нд	бетон	нд	нд	3	1,1	нд	планируемая	нд	ул. Центральная, с дома № 45 по дома № 62						
2435	Муниципальный район «Евразийский район»	с. Бездань	ул. Школьная	дома № 1 по дома № 11	-	49°09'54.37	112 020704	нд	нд	нд	нд	нд	нд	нд	бетон	нд	нд	3	1,1	нд	планируемая	нд	ул. Школьная, с дома № 1 по дома № 11						
2436	Муниципальный район «Евразийский район»	с. Бездань	ул. Школьная	дома № 11 по дома № 42	-	49°09'54.37	112 020704	нд	нд	нд	нд	нд	нд	нд	бетон	нд	нд	3	1,1	нд	планируемая	нд	ул. Школьная, с дома № 11 по дома № 42						
2437	Муниципальный район «Евразийский район»	с. Мордой	ул. Школьная	с дома № 42 по дома № 56	-	49°09'54.37	112 020704	нд	нд	нд	нд	нд	нд	нд	бетон	нд	нд	3	1,1	нд	планируемая	нд	ул. Школьная, с дома № 42 по дома № 56						
2438	Муниципальный район «Евразийский район»	с. Мордой	ул. Школьная	с дома № 1 по дома № 19	-	49°09'54.36	112 018063	нд	нд	нд	нд	нд	нд	нд	бетон	нд	нд	3	1,1	нд	планируемая	нд	ул. Школьная, с дома № 1 по дома № 19						
2439	Муниципальный район «Евразийский район»	с. Бездань	ул. Школьная	дома № 19 по дома № 32	-	49°09'54.36	112 019923	нд	нд	нд	нд	нд	нд	нд	бетон	нд	нд	3	1,1	нд	планируемая	нд	ул. Школьная, с дома № 19 по дома № 32						
2440	Муниципальный район «Евразийский район»	с. Нижний Стан	-	-	-	49°13'26.16	112 033983	нд	нд	нд	нд	нд	нд	нд	бетон	нд	нд	3	1,1	нд	планируемая	нд	Безулицы, с дома № 5 по дома № 6						
2441	Муниципальный район «Евразийский район»	с. Тарбагашский	ул. Журавлева	14	-	49°13'31.62	112 015921	нд	нд	нд	нд	нд	нд	нд	бетон	нд	нд	3	1,1	нд	планируемая	нд	ул. Журавлева, с дома № 22 по дома № 24						
2442	Муниципальный район «Евразийский район»	с. Тарбагашский	ул. Журавлева	14	-	49°13'31.62	112 015921	нд	нд	нд	нд	нд	нд	нд	бетон	нд	нд	3	1,1	нд	планируемая	нд	ул. Журавлева, с дома № 14 по дома № 15						
2443	Муниципальный район «Евразийский район»	с. Тарбагашский	ул. Журавлева	8	-	49°13'31.63	112 015921	нд	нд	нд	нд	нд	нд	нд	бетон	нд	нд	3	1,1	нд	планируемая	нд	ул. Журавлева, с дома № 8 по дома № 9						
2444	Муниципальный район «Евразийский район»	с. Тарбагашский	ул. Журавлева	3	-	49°13'31.63	112 015921	нд	нд	нд	нд	нд	нд	нд	бетон	нд	нд	3	1,1	нд	планируемая	нд	ул. Журавлева, с дома № 3 по дома № 6						

№ п/п	Данные о нахождении мест (площадок) накопления твердых коммунальных отходов								Данные о объектных местах (площадках) накопления твердых коммунальных отходов				Организация ОПТ, (казавшаяся уполн. по сбору и транспортированию ТКО)				Данные о технических характеристиках мест (площадок) накопления ТКО: тип, материал, площадь, вид, материал ограждения						Контейнеры для несортированных отходов			Статус (условия) планирования)	Совместное использование с другими УКД	Адреса строений, которые являются поль. участк. контейнерной площадки
	муниципальное образование	населенный пункт	улица	д/к	корпус/строение	широта	долгота	организация-проектировщик (Ф.И.О. и наименование организации)	для Ф.И.О. - ЛПНС наименование организации для ИП - Фамилия, Имя, Отчество	ИПН	ОГРН	наименование	ИПН	наименование контейнерной площадки	площадь	тип подстилающей поверхности	вид площадки	материал ограждения	кол-во	наличие (отдельного) контейнера	наличие (нап) контейнера							
2445	Муниципальный район «Евразийский район»	с. Тарбатовский	ул. Жаралова	1	-	49.736168	112.515921	нд	нд	нд	нд	нд	нд	нд	нд	бетон	нд	нд	3	1,1	нд	планируемая	нд	ул. Жаралова, с. дом № 1 по дом № 2				
2446	Муниципальный район «Евразийский район»	с. Тарбатовский	ул. Егарышева	напротив дома № 1	-	49.73436	112.517915	нд	нд	нд	нд	нд	нд	нд	нд	бетон	нд	нд	5	1,1	нд	планируемая	нд	ул. Егарышева, с. дом № 1 по дом № 3				
2447	Муниципальный район «Евразийский район»	с. Тарбатовский	ул. Егарышева	левая сторона № 3	-	49.73436	112.517915	нд	нд	нд	нд	нд	нд	нд	нд	бетон	нд	нд	5	1,1	нд	планируемая	нд	ул. Егарышева, с. дом № 3 по дом № 3				
2448	Муниципальный район «Евразийский район»	с. Тарбатовский	ул. Егарышева	35	-	49.73436	112.517915	нд	нд	нд	нд	нд	нд	нд	нд	бетон	нд	нд	3	1,1	нд	планируемая	нд	ул. Егарышева, с. дом № 35 по дом № 39				
2449	Муниципальный район «Евразийский район»	с. Тарбатовский	ул. Егарышева	41	-	49.73436	112.517915	нд	нд	нд	нд	нд	нд	нд	нд	бетон	нд	нд	3	1,1	нд	планируемая	нд	ул. Егарышева, с. дом № 41 по дом № 43				
2450	Муниципальный район «Евразийский район»	с. Тарбатовский	ул. Егарышева	42	-	49.73436	112.517915	нд	нд	нд	нд	нд	нд	нд	нд	бетон	нд	нд	5	1,1	нд	планируемая	нд	ул. Егарышева, с. дом № 42 по дом № 44				
2451	Муниципальный район «Евразийский район»	с. Тарбатовский	ул. Егарышева	49	-	49.73436	112.517915	нд	нд	нд	нд	нд	нд	нд	нд	бетон	нд	нд	5	1,1	нд	планируемая	нд	ул. Егарышева, с. дом № 49 по дом № 51				
2452	Муниципальный район «Евразийский район»	с. Тарбатовский	ул. Егарышева	46	-	49.73436	112.517915	нд	нд	нд	нд	нд	нд	нд	нд	бетон	нд	нд	3	1,1	нд	планируемая	нд	ул. Егарышева, с. дом № 46 по дом № 49				
2453	Муниципальный район «Евразийский район»	с. Тарбатовский	ул. Егарышева	50	-	49.73436	112.517915	нд	нд	нд	нд	нд	нд	нд	нд	бетон	нд	нд	3	1,1	нд	планируемая	нд	ул. Егарышева, с. дом № 50 по дом № 52				
2454	Муниципальный район «Евразийский район»	с. Тарбатовский	ул. Егарышева	54	-	49.73436	112.517919	нд	нд	нд	нд	нд	нд	нд	нд	бетон	нд	нд	5	1,1	нд	планируемая	нд	ул. Егарышева, с. дом № 54 по дом № 54				
2455	Муниципальный район «Евразийский район»	с. Тарбатовский	ул. Егарышева	2	-	49.73436	112.517915	нд	нд	нд	нд	нд	нд	нд	нд	бетон	нд	нд	5	1,1	нд	планируемая	нд	ул. Егарышева, с. дом № 2 по дом № 4				
2456	Муниципальный район «Евразийский район»	с. Тарбатовский	ул. Егарышева	22	-	49.73436	112.517915	нд	нд	нд	нд	нд	нд	нд	нд	бетон	нд	нд	3	1,1	нд	планируемая	нд	ул. Егарышева, с. дом № 22 по дом № 14				
2457	Муниципальный район «Евразийский район»	с. Тарбатовский	ул. Егарышева	32	-	49.73436	112.517915	нд	нд	нд	нд	нд	нд	нд	нд	бетон	нд	нд	3	1,1	нд	планируемая	нд	ул. Егарышева, с. дом № 32 по дом № 34				
2458	Муниципальный район «Евразийский район»	с. Тарбатовский	ул. Егарышева	12	-	49.73436	112.517915	нд	нд	нд	нд	нд	нд	нд	нд	бетон	нд	нд	5	1,1	нд	планируемая	нд	ул. Егарышева, с. дом № 12 по дом № 14				
2459	Муниципальный район «Евразийский район»	с. Тарбатовский	ул. Егарышева	27	-	49.73436	112.517915	нд	нд	нд	нд	нд	нд	нд	нд	бетон	нд	нд	5	1,1	нд	планируемая	нд	ул. Егарышева, с. дом № 27 по дом № 31				
2460	Муниципальный район «Евразийский район»	с. Тарбатовский	ул. Понфероза	1	-	49.735635	112.515252	нд	нд	нд	нд	нд	нд	нд	нд	бетон	нд	нд	3	1,1	нд	планируемая	нд	ул. Понфероза, с. дом № 1 по дом № 5				
2461	Муниципальный район «Евразийский район»	с. Тарбатовский	ул. Понфероза	6	-	49.735635	112.515252	нд	нд	нд	нд	нд	нд	нд	нд	бетон	нд	нд	3	1,1	нд	планируемая	нд	ул. Понфероза, с. дом № 6 по дом № 12				
2462	Муниципальный район «Евразийский район»	с. Тарбатовский	ул. Пижан-жая	13	-	49.735655	112.515292	нд	нд	нд	нд	нд	нд	нд	нд	бетон	нд	нд	5	1,1	нд	планируемая	нд	ул. Пижан-жая, с. дом № 13 по дом № 15				
2463	Муниципальный район «Евразийский район»	с. Тарбатовский	ул. Пижан-жая	21	-	49.735655	112.515292	нд	нд	нд	нд	нд	нд	нд	нд	бетон	нд	нд	5	1,1	нд	планируемая	нд	ул. Пижан-жая, с. дом № 21 по дом № 23Б				
2464	Муниципальный район «Евразийский район»	с. Тарбатовский	ул. Понфероза	27	-	49.735635	112.515252	нд	нд	нд	нд	нд	нд	нд	нд	бетон	нд	нд	3	1,1	нд	планируемая	нд	ул. Понфероза, с. дом № 27 по дом № 29				
2465	Муниципальный район «Евразийский район»	с. Тарбатовский	ул. Понфероза	24	-	49.735635	112.515252	нд	нд	нд	нд	нд	нд	нд	нд	бетон	нд	нд	3	1,1	нд	планируемая	нд	ул. Понфероза, с. дом № 24 по дом № 30				
2466	Муниципальный район «Евразийский район»	с. Тарбатовский	ул. Пижан-жая	40	-	49.735655	112.515292	нд	нд	нд	нд	нд	нд	нд	нд	бетон	нд	нд	5	1,1	нд	планируемая	нд	ул. Пижан-жая, с. дом № 40 по дом № 42				
2467	Муниципальный район «Евразийский район»	с. Тарбатовский	ул. Пижан-жая	43	-	49.735655	112.515292	нд	нд	нд	нд	нд	нд	нд	нд	бетон	нд	нд	5	1,1	нд	планируемая	нд	ул. Пижан-жая, с. дом № 43 по дом № 45				
2468	Муниципальный район «Евразийский район»	с. Тарбатовский	ул. Понфероза	44	-	49.735635	112.515252	нд	нд	нд	нд	нд	нд	нд	нд	бетон	нд	нд	3	1,1	нд	планируемая	нд	ул. Понфероза, с. дом № 44 по дом № 46				
2469	Муниципальный район «Евразийский район»	с. Тарбатовский	ул. Понфероза	55	-	49.735635	112.515252	нд	нд	нд	нд	нд	нд	нд	нд	бетон	нд	нд	3	1,1	нд	планируемая	нд	ул. Понфероза, с. дом № 55 по дом № 57				
2470	Муниципальный район «Евразийский район»	с. Тарбатовский	ул. Пижан-жая	65	-	49.735655	112.515292	нд	нд	нд	нд	нд	нд	нд	нд	бетон	нд	нд	5	1,1	нд	планируемая	нд	ул. Пижан-жая, с. дом № 65 по дом № 67				
2471	Муниципальный район «Евразийский район»	с. Тарбатовский	ул. Шольева	2	-	49.736990	112.519173	нд	нд	нд	нд	нд	нд	нд	нд	бетон	нд	нд	5	1,1	нд	планируемая	нд	ул. Шольева, с. дом № 2 по дом № 3				

№ п/п	Данные о нахождении мест (площадок) накопления твердых коммунальных отходов										Данные о объектах мест (площадок) накопления твердых коммунальных отходов				Организация ОПД, оказывающая услуги по сбору и транспортированию ТКО				Данные о технических характеристиках мест (площадок) накопления ТКО						Контейнеры для несортированных отходов			Статус (условия) планирования)	Совместное использование с другими УКД	Адреса строений, которые являются частью контейнерной площадки
	муниципальное образование	населенный пункт	улица	д/к	корпус/строение	широта	долгота	организация-продовольственная балансодержатель (ФУНД) не ж/с л/ш - БУЛ, муниципальный предприниматель - ИП, физическое лицо - ФЛ	для БУЛ - ЛПЖ не наименование организации для ИП - Фамилия, Имя, Отчество	ИПН	ОГРН	наименование	ИПН	назначение контейнерной площадки	площадь	тип подстилающей поверхности	вид площадки	материал ограждения	кол-во	емкость (отдельного контейнера)	назначение контейнера	планируемая	совместное использование с другими УКД	адреса строений, которые являются частью контейнерной площадки						
2472	Муниципальный район «Евразийский район»	с. Тарбагатайский	ул. Шолохова	6	-	49°7'36.90	112°51'19.73	нд	нд	нд	нд	нд	нд	нд	бетон	нд	нд	3	1,1	нд	планируемая	нд	ул. Шолохова, с дома №6 по дом №7							
2473	Муниципальный район «Евразийский район»	с. Тарбагатайский	ул. Шолохова	12	-	49°7'36.90	112°51'19.73	нд	нд	нд	нд	нд	нд	нд	бетон	нд	нд	3	1,1	нд	планируемая	нд	ул. Шолохова, с дома №12 по дома №13							
2474	Муниципальный район «Евразийский район»	с. Тарбагатайский	ул. Шолохова	16	-	49°7'36.90	112°51'19.73	нд	нд	нд	нд	нд	нд	нд	бетон	нд	нд	3	1,1	нд	планируемая	нд	ул. Шолохова, с дома №16 по дома №21А							
2475	Муниципальный район «Евразийский район»	с. Тарбагатайский	ул. Красноармейская	напротив дома №7 кв. 2	-	49°56'42.67	112°40'40.56	нд	нд	нд	нд	нд	нд	нд	бетон	нд	нд	3	1,1	нд	планируемая	нд	ул. Красноармейская, с дома №6 по дома №10							
2476	Муниципальный район «Евразийский район»	с. Тарбагатайский	ул. Красноармейская	напротив дома №13 кв. 2	-	49°56'42.67	112°40'40.56	нд	нд	нд	нд	нд	нд	нд	бетон	нд	нд	3	1,1	нд	планируемая	нд	ул. Красноармейская, с дома №11 по дома №17							
2477	Муниципальный район «Евразийский район»	с. Тарбагатайский	ул. Енисейская	напротив дома №27	-	49°56'42.67	112°40'40.56	нд	нд	нд	нд	нд	нд	нд	бетон	нд	нд	3	1,1	нд	планируемая	нд	ул. Енисейская, с дома №19 по дома №28							
2478	Муниципальный район «Евразийский район»	с. Тарбагатайский	ул. Бобровская	напротив дома №1	-	49°56'42.67	112°39'09.67	нд	нд	нд	нд	нд	нд	нд	бетон	нд	нд	3	1,1	нд	планируемая	нд	ул. Бобровская, дома №1 кв. 1. ?							
2479	Муниципальный район «Евразийский район»	с. Тарбагатайский	ул. Новая	напротив дома №1	-	49°56'44.11	112°39'36.66	нд	нд	нд	нд	нд	нд	нд	бетон	нд	нд	3	1,1	нд	планируемая	нд	ул. Новая, с дома №11 по дома №12							
2480	Муниципальный район «Евразийский район»	с. Тарбагатайский	ул. Новая	напротив дома №9	-	49°56'44.11	112°39'36.66	нд	нд	нд	нд	нд	нд	нд	бетон	нд	нд	3	1,1	нд	планируемая	нд	ул. Новая, с дома №14 по дома №23							
2481	Муниципальный район «Евразийский район»	с. Тарбагатайский	ул. Пагильская	напротив дома №4 кв. 1	-	49°56'19.71	112°39'54.54	нд	нд	нд	нд	нд	нд	нд	бетон	нд	нд	3	1,1	нд	планируемая	нд	ул. Пагильская, с дома №2 по дома №5							
2482	Муниципальный район «Евразийский район»	с. Тарбагатайский	ул. Пагильская	напротив дома №55	-	49°56'19.71	112°39'54.54	нд	нд	нд	нд	нд	нд	нд	бетон	нд	нд	3	1,1	нд	планируемая	нд	ул. Пагильская, с дома №45 по дома №20 кв. 1							
2483	Муниципальный район «Евразийский район»	с. Тарбагатайский	ул. Партизанская	напротив дома №59 кв. 1	-	49°56'21.71	112°39'54.54	нд	нд	нд	нд	нд	нд	нд	бетон	нд	нд	3	1,1	нд	планируемая	нд	ул. Партизанская, с дома №45 по дома №50							
2484	Муниципальный район «Евразийский район»	с. Тарбагатайский	ул. Партизанская	напротив дома №13 кв. 2	-	49°56'21.71	112°39'54.54	нд	нд	нд	нд	нд	нд	нд	бетон	нд	нд	3	1,1	нд	планируемая	нд	ул. Партизанская, с дома №14 по дома №18							
2485	Муниципальный район «Евразийский район»	с. Тарбагатайский	ул. Пагильская	напротив дома №35	-	49°56'19.71	112°39'54.54	нд	нд	нд	нд	нд	нд	нд	бетон	нд	нд	3	1,1	нд	планируемая	нд	ул. Пагильская, с дома №30 по дома №41							
2486	Муниципальный район «Евразийский район»	с. Тарбагатайский	ул. Пагильская	напротив дома №75а кв. 2	-	49°56'19.71	112°39'54.54	нд	нд	нд	нд	нд	нд	нд	бетон	нд	нд	3	1,1	нд	планируемая	нд	ул. Пагильская, с дома №67 по дома №77							
2487	Муниципальный район «Евразийский район»	с. Ульхан-Таргит	пер. Клубный	напротив дома №3 слева	-	49°25'45.68	112°7'55.29	нд	нд	нд	нд	нд	нд	нд	бетон	нд	нд	3	1,1	нд	планируемая	нд	пер. Клубный с дома №1 по дома №3							
2488	Муниципальный район «Евразийский район»	с. Ульхан-Таргит	пер. Магистральный	напротив дома №4 справа	-	49°25'45.68	112°7'55.29	нд	нд	нд	нд	нд	нд	нд	бетон	нд	нд	3	1,1	нд	планируемая	нд	пер. Магистральный с дома №1 по дома №10							
2489	Муниципальный район «Евразийский район»	с. Ульхан-Таргит	пер. Ветеранский	напротив дома №5 (кв. 1, кв. 2) слева	-	49°25'42.99	112°7'55.29	нд	нд	нд	нд	нд	нд	нд	бетон	нд	нд	3	1,1	нд	планируемая	нд	пер. Ветеранский с дома №1 по дома №7 (кв. 1, кв. 2)							
2490	Муниципальный район «Евразийский район»	с. Ульхан-Таргит	пер. Ветеранский	напротив дома №9 (кв. 1, кв. 2) справа	-	49°25'42.99	112°7'55.29	нд	нд	нд	нд	нд	нд	нд	бетон	нд	нд	3	1,1	нд	планируемая	нд	пер. Ветеранский с дома №2 кв. 2 по дома №9 (кв. 1, кв. 2)							
2491	Муниципальный район «Евразийский район»	с. Ульхан-Таргит	пер. Новый	напротив дома №2 справа	-	49°25'45.68	112°7'55.29	нд	нд	нд	нд	нд	нд	нд	бетон	нд	нд	3	1,1	нд	планируемая	нд	пер. Новый с дома №1 по дома №5							
2492	Муниципальный район «Евразийский район»	с. Ульхан-Таргит	пер. Новый	напротив дома №10 справа	-	49°25'45.68	112°7'55.29	нд	нд	нд	нд	нд	нд	нд	бетон	нд	нд	3	1,1	нд	планируемая	нд	пер. Новый с дома №6 по дома №10							
2493	Муниципальный район «Евразийский район»	с. Ульхан-Таргит	ул. Богдановская	напротив дома №13 слева	-	49°25'16.1	112°7'59.07	нд	нд	нд	нд	нд	нд	нд	бетон	нд	нд	3	1,1	нд	планируемая	нд	ул. Богдановская с дома №3 по дома №13							
2494	Муниципальный район «Евразийский район»	с. Ульхан-Таргит	ул. Богдановская	напротив дома №20 справа	-	49°25'20.99	112°7'59.07	нд	нд	нд	нд	нд	нд	нд	бетон	нд	нд	3	1,1	нд	планируемая	нд	ул. Богдановская с дома №13 по дома №22							
2495	Муниципальный район «Евразийский район»	с. Ульхан-Таргит	ул. Богомолова	напротив дома №25 справа	-	49°25'14.90	112°7'58.83	нд	нд	нд	нд	нд	нд	нд	бетон	нд	нд	3	1,1	нд	планируемая	нд	ул. Богомолова, с дома №23 по дома №27							
2496	Муниципальный район «Евразийский район»	с. Ульхан-Таргит	ул. Богомолова	напротив дома №34 слева	-	49°25'54.3	112°7'58.31	нд	нд	нд	нд	нд	нд	нд	бетон	нд	нд	3	1,1	нд	планируемая	нд	ул. Богомолова, с дома №30 по дома №41							
2497	Муниципальный район «Евразийский район»	с. Ульхан-Таргит	ул. Богдановская	напротив дома №48 слева	-	49°25'23.34	112°7'56.45	нд	нд	нд	нд	нд	нд	нд	бетон	нд	нд	3	1,1	нд	планируемая	нд	ул. Богдановская с дома №43 по дома №53							
2498	Муниципальный район «Евразийский район»	с. Ульхан-Таргит	ул. Богдановская	напротив дома №55 слева	-	49°25'23.34	112°7'56.44	нд	нд	нд	нд	нд	нд	нд	бетон	нд	нд	3	1,1	нд	планируемая	нд	ул. Богдановская с дома №54 по дома №64							

№ п/п	Данные о нахождении мест (площадок) размещения твердых коммунальных отходов										Данные о объектах размещения мест (площадок) размещения твердых коммунальных отходов				Организация ОПД, оказывающая услуги по сбору и транспортированию ТКО				Данные о технических характеристиках мест (площадок) размещения ТКО						Контейнеры для несортированных отходов			Статус (условия) планирования)	Совместное использование с другими УКД	Адреса строений, которые являются польза от контейнерной площадки
	муниципальное образование	населенный пункт	улица	дом	корпус/строение	широта	долгота	организация-проектировщика форма балансоудержателя (ФУН) (наименование для ФЛП - Фамилия, Имя, Отчество) индивидуального предпринимателя - ИП, физическое лицо - ФЛП	ИПН	ОГРН	наименование	ИПН	назначение контейнерной площадки	площадь	тип подстилающей поверхности	вид площадки	материал ограждения	кол-во	ёмкость (отдельного контейнера)	назначение контейнера	планируемая	условия	использование с другими УКД	адреса строений, которые являются польза от контейнерной площадки						
2499	Муниципальный район «Евразийский район»	с Ульхан-Таргил	ул Богомолова	напротив дома № 57 слева	-	49 255648	112 767462	нд	нд	нд	нд	нд	нд	бетон	нд	нд	3	1,1	нд	планируемая	нд	нд	ул Богомолова с дома № 67 по дома № 81							
2500	Муниципальный район «Евразийский район»	с Ульхан-Таргил	ул Богданова	напротив дома № 37 слева	-	49 253091	112 770366	нд	нд	нд	нд	нд	нд	бетон	нд	нд	3	1,1	нд	планируемая	нд	нд	ул Богданова с дома № 60 по дома № 66							
2501	Муниципальный район «Евразийский район»	с Ульхан-Таргил	ул Богданова	напротив дома № 52 справа	-	49 254374	112 771081	нд	нд	нд	нд	нд	нд	бетон	нд	нд	3	1,1	нд	планируемая	нд	нд	ул Богданова с дома № 67 по дома № 103							
2502	Муниципальный район «Евразийский район»	с Ульхан-Таргил	ул Комсомольская	напротив дома № 4-я слева	-	49 252791	112 753604	нд	нд	нд	нд	нд	нд	бетон	нд	нд	3	1,1	нд	планируемая	нд	нд	ул Комсомольская, с дома № 1 по дома № 8							
2503	Муниципальный район «Евразийский район»	с Ульхан-Таргил	ул Комсомольская	напротив дома № 15 слева	-	49 254765	112 758391	нд	нд	нд	нд	нд	нд	бетон	нд	нд	3	1,1	нд	планируемая	нд	нд	ул Комсомольская, с дома № 7 по дома № 15							
2504	Муниципальный район «Евразийский район»	с Ульхан-Таргил	ул Ермаковская	напротив дома № 16 справа	-	49 254895	112 759280	нд	нд	нд	нд	нд	нд	бетон	нд	нд	3	1,1	нд	планируемая	нд	нд	ул Ермаковская, с дома № 14 по дома № 33							
2505	Муниципальный район «Евразийский район»	с Ульхан-Таргил	ул Ермаковская	напротив дома № 37 слева	-	49 255016	112 762963	нд	нд	нд	нд	нд	нд	бетон	нд	нд	3	1,1	нд	планируемая	нд	нд	ул Ермаковская, с дома № 28 по дома № 49							
2506	Муниципальный район «Евразийский район»	с Ульхан-Таргил	ул Комсомольская	напротив дома № 57 слева	-	49 255635	112 764316	нд	нд	нд	нд	нд	нд	бетон	нд	нд	3	1,1	нд	планируемая	нд	нд	ул Комсомольская, с дома № 42 по дома № 59							
2507	Муниципальный район «Евразийский район»	с Ульхан-Таргил	ул Комсомольская	напротив дома № 52-я слева	-	49 257486	112 762104	нд	нд	нд	нд	нд	нд	бетон	нд	нд	3	1,1	нд	планируемая	нд	нд	ул Комсомольская, с дома № 52 по дома № 65							
2508	Муниципальный район «Евразийский район»	с Ульхан-Таргил	ул Ермаковская	напротив дома № 54 справа	-	49 257666	112 762370	нд	нд	нд	нд	нд	нд	бетон	нд	нд	3	1,1	нд	планируемая	нд	нд	ул Ермаковская, с дома № 54 по дома № 71 по 2							
2509	Муниципальный район «Евразийский район»	с Ульхан-Таргил	ул Байрачная	напротив дома № 6 справа	-	49 256356	112 762508	нд	нд	нд	нд	нд	нд	бетон	нд	нд	3	1,1	нд	планируемая	нд	нд	ул Байрачная с дома № 2 по дома № 12							
2510	Муниципальный район «Евразийский район»	с Ульхан-Таргил	ул Степная	напротив дома № 5-я слева	-	49 261152	112 768991	нд	нд	нд	нд	нд	нд	бетон	нд	нд	3	1,1	нд	планируемая	нд	нд	ул Степная с дома № 2 по дома № 9							
2511	Муниципальный район «Евразийский район»	с Ульхан-Таргил	ул Школьная	напротив дома № 4-я слева	-	49 254628	112 759113	нд	нд	нд	нд	нд	нд	бетон	нд	нд	3	1,1	нд	планируемая	нд	нд	ул Школьная с дома № 2 по дома № 9							
2512	Муниципальный район «Евразийский район»	с Ульхан-Таргил	ул Школьная	напротив дома № 3 слева	-	49 254828	112 759113	нд	нд	нд	нд	нд	нд	бетон	нд	нд	3	1,1	нд	планируемая	нд	нд	ул Школьная с дома № 1 по дома № 1							
2513	Муниципальный район «Евразийский район»	с Ульхан-Таргил	ул Школьная	напротив дома № 12 справа	-	49 257544	112 759550	нд	нд	нд	нд	нд	нд	бетон	нд	нд	3	1,1	нд	планируемая	нд	нд	ул Школьная с дома № 12 по дома № 20							
2514	Муниципальный район «Евразийский район»	с Ульхан-Таргил	ул Школьная	напротив дома № 26-я слева	-	49 255697	112 760912	нд	нд	нд	нд	нд	нд	бетон	нд	нд	3	1,1	нд	планируемая	нд	нд	ул Школьная с дома № 22 по дома № 39							
2515	Муниципальный район «Евразийский район»	с Хатанганга	пер имени В. Кошк	справа от дома № 1	-	49 70468	112 392462	нд	нд	нд	нд	нд	нд	бетон	нд	нд	3	1,1	нд	планируемая	нд	нд	ул Савостройная, с дома № 3 по дома № 17, пер-улиц Ермаковская № 1							
2516	Муниципальный район «Евразийский район»	с Хатанганга	ул Валуева (быв. гален "Ладанш")	справа от дома № 3	-	49 69825	112 393379	нд	нд	нд	нд	нд	нд	бетон	нд	нд	3	1,1	нд	планируемая	нд	нд	поселение Хатанганга-тэсэ, улица Валуева, с дома № 1 по дома № 5							
2517	Муниципальный район «Евразийский район»	с Хатанганга	ул Валуева	слева от дома № 10	-	49 69825	112 393379	нд	нд	нд	нд	нд	нд	бетон	нд	нд	3	1,1	нд	планируемая	нд	нд	ул Валуева, с дома № 7 по дома № 11							
2518	Муниципальный район «Евразийский район»	с Хатанганга	ул Балухта	справа от дома № 18	-	49 69663	112 388279	нд	нд	нд	нд	нд	нд	бетон	нд	нд	3	1,1	нд	планируемая	нд	нд	ул Балухта, с дома № 14 по дома № 27							
2519	Муниципальный район «Евразийский район»	с Хатанганга	ул Гарзикал	справа от дома № 2	-	49 703742	112 392124	нд	нд	нд	нд	нд	нд	бетон	нд	нд	3	1,1	нд	планируемая	нд	нд	ул Гарзикал, с дома № 1 по дома № 5							
2520	Муниципальный район «Евразийский район»	с Хатанганга	ул Дэр-жэнэогэ	напротив дома № 36	-	49 70469	112 372492	нд	нд	нд	нд	нд	нд	бетон	нд	нд	3	1,1	нд	планируемая	нд	нд	ул Дэр-жэнэогэ, с дома № 34 по дома № 36							
2521	Муниципальный район «Евразийский район»	с Хатанганга	ул Дэр-жэнэогэ	напротив дома № 14	-	49 70469	112 372492	нд	нд	нд	нд	нд	нд	бетон	нд	нд	3	1,1	нд	планируемая	нд	нд	ул Дэр-жэнэогэ, с дома № 6 по дома № 14							
2522	Муниципальный район «Евразийский район»	с Хатанганга	ул Дэр-жэнэогэ	слева от дома № 19	-	49 70468	112 392462	нд	нд	нд	нд	нд	нд	бетон	нд	нд	3	1,1	нд	планируемая	нд	нд	ул Дэр-жэнэогэ, с дома № 19 по дома № 32							
2523	Муниципальный район «Евразийский район»	с Хатанганга	ул Забайкальская	между домами № 11 и № 15	-	49 70468	112 392462	нд	нд	нд	нд	нд	нд	бетон	нд	нд	3	1,1	нд	планируемая	нд	нд	ул Забайкальская, с дома № 4 по дома № 17							
2524	Муниципальный район «Евразийский район»	с Хатанганга	ул Халвинна	напротив дома № 11	-	49 70469	112 372492	нд	нд	нд	нд	нд	нд	бетон	нд	нд	3	1,1	нд	планируемая	нд	нд	ул Халвинна с дома № 11 по дома № 14, улица Забайкальская дом № 5							
2525	Муниципальный район «Евразийский район»	с Хатанганга	ул Халвинна	напротив дома № 6	-	49 70469	112 372492	нд	нд	нд	нд	нд	нд	бетон	нд	нд	3	1,1	нд	планируемая	нд	нд	ул Халвинна с дома № 5 по дома № 8							

№ п/п	Данные о нахождении мест (площадок) накопления твердых коммунальных отходов								Данные о объектах мест (площадок) накопления твердых коммунальных отходов				Организация ОНП, оказывающая услуги по сбору и транспортированию ТКО				Данные о технических характеристиках мест (площадок) накопления твердых коммунальных отходов						Контейнеры для несортированных отходов			Статус (существующий/планируемый)	Совместное использование с другими ЗКД	Адреса строений, которые являются частью контейнерной площадки
	муниципальное образование	населенный пункт	улица	дом	корпус/строение	широта	долгота	организация-проектировщика (участие в проекте) - БУЛ, муниципальный представитель - ИП, физическое - ФЛ	для БУЛ - ЛПНС наименование организации для ИП - Фамилия, Имя, Отчество	ИПН	ОГРН	наименование	ИПН	наименование контейнерной площадки	площадь	тип подстилающей поверхности	вид площадки	материал ограждения	кол-во	ёмкость (отдельного контейнера)	назначение контейнера							
2526	Муниципальный район «Еврейский район»	с. Ухитчаранга	ул. Бирова	напротив дома № 76	-	49.70463	112.39242	н/д	н/д	н/д	н/д	н/д	н/д	н/д	бетон	н/д	н/д	3	1,1	н/д	планируемая	н/д	ул. Бирова, с дома № 68 по дом № 105					
2527	Муниципальный район «Еврейский район»	с. Ухитчаранга	ул. Бирова	напротив дома № 47	-	49.70469	112.39242	н/д	н/д	н/д	н/д	н/д	н/д	н/д	бетон	н/д	н/д	3	1,1	н/д	планируемая	н/д	ул. Бирова, с дома № 41 по дом № 60					
2528	Муниципальный район «Еврейский район»	с. Ухитчаранга	ул. Бирова	между домами № 42 и № 32а	-	49.70469	112.39242	н/д	н/д	н/д	н/д	н/д	н/д	н/д	бетон	н/д	н/д	3	1,1	н/д	планируемая	н/д	ул. Бирова, с дома № 31 по дом № 50					
2529	Муниципальный район «Еврейский район»	с. Ухитчаранга	ул. Бирова	слева от дома № 3	-	49.70463	112.39242	н/д	н/д	н/д	н/д	н/д	н/д	н/д	бетон	н/д	н/д	3	1,1	н/д	планируемая	н/д	ул. Бирова, с дома № 2 по дом № 13					
2530	Муниципальный район «Еврейский район»	с. Ухитчаранга	ул. Коммунальная	напротив дома № 3	-	49.70463	112.39242	н/д	н/д	н/д	н/д	н/д	н/д	н/д	бетон	н/д	н/д	3	1,1	н/д	планируемая	н/д	ул. Коммунальная, с дома № 2 по дом № 5, улица Пауффельская дом № 16					
2531	Муниципальный район «Еврейский район»	с. Ухитчаранга	ул. Ерutasой	напротив дома № 5	-	49.70469	112.39242	н/д	н/д	н/д	н/д	н/д	н/д	н/д	бетон	н/д	н/д	3	1,1	н/д	планируемая	н/д	ул. Ерutasой, с дома № 3 по дом № 13					
2532	Муниципальный район «Еврейский район»	с. Ухитчаранга	ул. Ерutasой	справа от дома № 6	-	49.70469	112.39242	н/д	н/д	н/д	н/д	н/д	н/д	н/д	бетон	н/д	н/д	3	1,1	н/д	планируемая	н/д	ул. Ерutasой, с дома № 5 по дом № 16					
2533	Муниципальный район «Еврейский район»	с. Ухитчаранга	ул. Ерutasой	напротив дома № 25	-	49.70463	112.39242	н/д	н/д	н/д	н/д	н/д	н/д	н/д	бетон	н/д	н/д	3	1,1	н/д	планируемая	н/д	ул. Ерutasой, с дома № 24 по дом № 27					
2534	Муниципальный район «Еврейский район»	с. Ухитчаранга	ул. Даво	слева от дома № 7	-	49.70463	112.39242	н/д	н/д	н/д	н/д	н/д	н/д	н/д	бетон	н/д	н/д	3	1,1	н/д	планируемая	н/д	ул. Даво, с дома № 5 по дом № 7					
2535	Муниципальный район «Еврейский район»	с. Ухитчаранга	ул. Евратина Гудыко	напротив дома № 10	-	49.70469	112.39242	н/д	н/д	н/д	н/д	н/д	н/д	н/д	бетон	н/д	н/д	3	1,1	н/д	планируемая	н/д	ул. Д. Гудыко, с дома № 7 по дом № 13, улица Ласла с дома № 1 по дом № 5					
2536	Муниципальный район «Еврейский район»	с. Ухитчаранга	ул. Ефрей-Хова	справа от дома № 1	-	49.70469	112.39242	н/д	н/д	н/д	н/д	н/д	н/д	н/д	бетон	н/д	н/д	3	1,1	н/д	планируемая	н/д	ул. Ефрей-Хова, с дома № 1 по дом № 4, улица Профсоюзная, с дома № 6 по дом № 10					
2537	Муниципальный район «Еврейский район»	с. Ухитчаранга	ул. Матросова	справа от дома № 9	-	49.70463	112.39242	н/д	н/д	н/д	н/д	н/д	н/д	н/д	бетон	н/д	н/д	3	1,1	н/д	планируемая	н/д	ул. Матросова, с дома № 6 по дом № 12					
2538	Муниципальный район «Еврейский район»	с. Ухитчаранга	ул. Матросова	между домами № 13 и № 16	-	49.70463	112.39242	н/д	н/д	н/д	н/д	н/д	н/д	н/д	бетон	н/д	н/д	3	1,1	н/д	планируемая	н/д	ул. Матросова, с дома № 13 по дом № 16					
2539	Муниципальный район «Еврейский район»	с. Ухитчаранга	ул. Висая	между домами № 4 и № 6	-	49.70469	112.39242	н/д	н/д	н/д	н/д	н/д	н/д	н/д	бетон	н/д	н/д	3	1,1	н/д	планируемая	н/д	ул. Висая, с дома № 5 по дом № 6					
2540	Муниципальный район «Еврейский район»	с. Ухитчаранга	ул. Пауффельская	напротив дома № 6	-	49.70469	112.39242	н/д	н/д	н/д	н/д	н/д	н/д	н/д	бетон	н/д	н/д	3	1,1	н/д	планируемая	н/д	ул. Пауффельская, с дома № 5 по дом № 6					
2541	Муниципальный район «Еврейский район»	с. Ухитчаранга	ул. Пушона	напротив дома № 26	-	49.70463	112.39242	н/д	н/д	н/д	н/д	н/д	н/д	н/д	бетон	н/д	н/д	3	1,1	н/д	планируемая	н/д	ул. Пушона, с дома № 26 по дом № 29					
2542	Муниципальный район «Еврейский район»	с. Ухитчаранга	ул. Пушона	напротив дома № 17	-	49.70463	112.39242	н/д	н/д	н/д	н/д	н/д	н/д	н/д	бетон	н/д	н/д	3	1,1	н/д	планируемая	н/д	ул. Пушона, с дома № 13 по дом № 17					
2543	Муниципальный район «Еврейский район»	с. Ухитчаранга	ул. Пушона	напротив дома № 6	-	49.70469	112.39242	н/д	н/д	н/д	н/д	н/д	н/д	н/д	бетон	н/д	н/д	3	1,1	н/д	планируемая	н/д	ул. Пушона, с дома № 1 по дом № 11					
2544	Муниципальный район «Еврейский район»	с. Ухитчаранга	ул. Смирнова (ариягоря шоссе)	2	-	49.70452	112.39306	н/д	н/д	н/д	н/д	н/д	н/д	н/д	бетон	н/д	н/д	3	1,1	н/д	существующая	н/д	ул. Смирнова, дом № 2, улица Блума дом № 1					
2545	Муниципальный район «Еврейский район»	с. Ухитчаранга	ул. Смирнова	напротив дома № 9	-	49.703649	112.38333	н/д	н/д	н/д	н/д	н/д	н/д	н/д	бетон	н/д	н/д	3	1,1	н/д	планируемая	н/д	ул. Смирнова, с дома № 7 по дом № 13					
2546	Муниципальный район «Еврейский район»	с. Ухитчаранга	ул. Смирнова	напротив дома № 4	-	49.701431	112.384316	н/д	н/д	н/д	н/д	н/д	н/д	н/д	бетон	н/д	н/д	3	1,1	н/д	планируемая	н/д	ул. Смирнова, с дома № 4 по дом № 4а					
2547	Муниципальный район «Еврейский район»	с. Ухитчаранга	ул. Смирнов	напротив дома № 15	-	49.703649	112.393533	н/д	н/д	н/д	н/д	н/д	н/д	н/д	бетон	н/д	н/д	3	1,1	н/д	планируемая	н/д	ул. Смирнова, с дома № 15 по дом № 21					
2548	Муниципальный район «Еврейский район»	с. Ухитчаранга	ул. Спиртная	слева от дома № 1	-	49.70469	112.39242	н/д	н/д	н/д	н/д	н/д	н/д	н/д	бетон	н/д	н/д	3	1,1	н/д	планируемая	н/д	ул. Спиртная, с дома № 2 по дом № 11					
2549	Муниципальный район «Еврейский район»	с. Ухитчаранга	ул. Фрунзе	напротив дома № 3	-	49.70463	112.39242	н/д	н/д	н/д	н/д	н/д	н/д	н/д	бетон	н/д	н/д	3	1,1	н/д	планируемая	н/д	ул. Фрунзе, с дома № 3 по дом № 9					
2550	Муниципальный район «Еврейский район»	с. Ухитчаранга	ул. Фрунзе	напротив дома № 16	-	49.70463	112.39242	н/д	н/д	н/д	н/д	н/д	н/д	н/д	бетон	н/д	н/д	3	1,1	н/д	планируемая	н/д	ул. Фрунзе, с дома № 13 по дом № 24, улица Е. Ухитчаранга дом № 2 по дом № 6					
2551	Муниципальный район «Еврейский район»	с. Ухитчаранга	ул. Чалова	напротив дома № 6	-	49.70469	112.39242	н/д	н/д	н/д	н/д	н/д	н/д	н/д	бетон	н/д	н/д	3	1,1	н/д	планируемая	н/д	ул. Чалова, с дома № 4 по дом № 8					
2552	Муниципальный район «Еврейский район»	с. Ухитчаранга	ул. Чалова	напротив дома № 6	-	49.70469	112.39242	н/д	н/д	н/д	н/д	н/д	н/д	н/д	бетон	н/д	н/д	3	1,1	н/д	планируемая	н/д	ул. Чалова, с дома № 5 по дом № 8					

№ п/п	Данные о нахождении мест (площадок) накопления твердых коммунальных отходов								Данные об объектах мест (площадок) накопления твердых коммунальных отходов				Организация ОПТ, оказывающая услуги по сбору и транспортированию ТКО		Данные о технических характеристиках мест (площадок) накопления ТКО (по объектам/площадкам)						Контейнеры для несортированных отходов			Статус (устройство) планируемая)	Совместное использование с другими УКД	Адреса строений, которые являются частью контейнерной площадки
	муниципальное образование	населенный пункт	улица	дом	корпус/строение	широта	долгота	организационно-правовая форма балансоудержателя (участие в нем лиц - БСЛ, индивидуальный предприниматель - ИП, физическое лицо - ФЛ)	для БСЛ - Полное наименование организации для ИП - Фамилия, Имя, Отчество) для ФЛ - Фамилия, Имя, Отчество)	ИПН	ОГРН	наименование	ИПН	назначение контейнерной площадки	площадь	тип подстилающей поверхности	вид площадки	материал ограждения	кол-во	емкость (отдельного контейнера)	назначение контейнера					
2553	Муниципальный район «Евразийский район»	с Улитчанга	ул Школьная	напротив дома № 5	-	49.70463	112.32242	нд	нд	нд	нд	нд	нд	нд	бетон	нд	нд	3	1,1	нд	планируемая	нд	ул Школьная, с дома № 3 по дома № 5			
2554	Муниципальный район «Евразийский район»	с Улитчанга	ул Школьная	напротив дома № 5	-	49.70469	112.32242	нд	нд	нд	нд	нд	нд	нд	бетон	нд	нд	3	1,1	нд	планируемая	нд	ул Школьная, с дома № 7 по дома № 11			
2555	Муниципальный район «Евразийский район»	с Улитчанга	ул Школьная	напротив дома № 15	-	49.70468	112.32242	нд	нд	нд	нд	нд	нд	нд	бетон	нд	нд	3	1,1	нд	планируемая	нд	ул Школьная, с дома № 15 по дома № 27			
2556	Муниципальный район «Евразийский район»	с Шумица	ул Заречная	справа от дома № 4	-	49.49249	111.29361	нд	нд	нд	нд	нд	нд	нд	бетон	нд	нд	3	1,1	нд	планируемая	нд	ул Заречная с дома № 1 по дома № 4			
2557	Муниципальный район «Евразийский район»	с Шумица	ул Заречная	через дорогу от дома № 10	-	49.49249	111.29361	нд	нд	нд	нд	нд	нд	нд	бетон	нд	нд	3	1,1	нд	планируемая	нд	от дома № 6 по дома № 14			
2558	Муниципальный район «Евразийский район»	с Шумица	ул Заречная	напротив дома № 15	-	49.49249	111.29361	нд	нд	нд	нд	нд	нд	нд	бетон	нд	нд	3	1,1	нд	планируемая	нд	от дома № 11 по дома № 13			
2559	Муниципальный район «Евразийский район»	с Шумица	ул Заречная	ряд с дома № 24	-	49.49249	111.29361	нд	нд	нд	нд	нд	нд	нд	бетон	нд	нд	3	1,1	нд	планируемая	нд	улица Заречная от дома № 26 до дома № 22			
2560	Муниципальный район «Евразийский район»	с Шумица	ул Евфразовая	через дорогу от дома № 2	-	49.49936	111.29817	нд	нд	нд	нд	нд	нд	нд	бетон	нд	нд	3	1,1	нд	планируемая	нд	улица Евфразовая от дома № 1 до дома № 3			
2561	Муниципальный район «Евразийский район»	с Шумица	ул Центральная	через дорогу от дома № 4	-	49.49945	111.30050	нд	нд	нд	нд	нд	нд	нд	бетон	нд	нд	3	1,1	нд	планируемая	нд	улица Центральная от дома № 1 до дома № 4			
2562	Муниципальный район «Евразийский район»	с Шумица	ул Центральная	через дорогу от дома № 5	-	49.49945	111.30050	нд	нд	нд	нд	нд	нд	нд	бетон	нд	нд	3	1,1	нд	планируемая	нд	улица Центральная от дома № 14 по дома № 12			
2563	Муниципальный район «Евразийский район»	с Шумица	ул Центральная	через дорогу от дома № 9	-	49.49945	111.30050	нд	нд	нд	нд	нд	нд	нд	бетон	нд	нд	3	1,1	нд	планируемая	нд	от дома № 21 до дома № 32			
2564	Муниципальный район «Евразийский район»	с Шумица	ул Центральная	справа от дома № 32	-	49.49945	111.30050	нд	нд	нд	нд	нд	нд	нд	бетон	нд	нд	3	1,1	нд	планируемая	нд	от дома № 21 до дома № 32			
2565	Муниципальный район «Евразийский район»	с Шумица	ул Школьная	через дорогу от дома № 3	-	49.50126	111.30130	нд	нд	нд	нд	нд	нд	нд	бетон	нд	нд	3	1,1	нд	планируемая	нд	от дома № 1 по дома № 3			
2566	Муниципальный район «Евразийский район»	с Шумица	ул Школьная	4	-	49.50106	111.30217	БСЛ	АЭИИИ-УИИИИ "СП "Шумицнасос"	7510002290	107515019683	-	-	0	0	бетон	-	металл	2	1,1	пластик	планируемая	нет	-		
2567	Муниципальный район «Евразийский район»	с Шумица	ул Школьная	левая сторона № 9	-	49.50126	111.30130	нд	нд	нд	нд	нд	нд	нд	бетон	нд	нд	3	1,1	нд	планируемая	нд	от дома № 7 до дома № 10			
2568	Муниципальный район «Евразийский район»	с Шумица	ул Школьная	возле дома № 6 кв. 1 и 2	-	49.50126	111.30130	нд	нд	нд	нд	нд	нд	нд	бетон	нд	нд	3	1,1	нд	планируемая	нд	возле дома № 6			
2569	Муниципальный район «Моголтуусай район»	п. ст. Алз	-	-	-	51.150674	115.16790	БСЛ	МЭУ "ИДЭУ" Минобороны Гусэи	7729314745	1027700430369	-	-	0	0	бетон	закрыта	металл	1	-	-	существующая	нд	-		
2570	Муниципальный район «Моголтуусай район»	п. ст. Алз	ул Школьная	1	-	51.150674	115.1679	БСЛ	МЭУ "Миннаса ССШ"	-	-	-	-	-	0	0	бетон	-	да	2	1,1	-	существующая	-	-	
2571	Муниципальный район «Моголтуусай район»	п. ст. Алз	ул Школьная	1а	-	51.150674	115.1679	БСЛ	МЭУ "Училишай дотойгд "Завьяшсе"	-	-	-	-	-	0	0	бетон	-	нет	1	1,1	-	планируемая	-	-	
2572	Муниципальный район «Моголтуусай район»	п. ст. Алз	ул Чимитдоржана, 4	4	-	51.150674	115.1679	-	-	-	-	-	-	-	0	0	грунт	-	нет	1	1,1	-	планируемая	-	-	
2573	Муниципальный район «Моголтуусай район»	п. ст. Алз	ул Потолова, вблизи д. 7	7	-	51.150674	115.1679	-	-	-	-	-	-	-	0	0	грунт	-	нет	1	1,1	-	планируемая	-	-	
2574	Муниципальный район «Моголтуусай район»	п. ст. Алз	ул Потолова, вблизи д. 12	12	-	51.150674	115.1679	-	-	-	-	-	-	-	0	0	грунт	-	нет	1	1,1	-	планируемая	-	-	
2575	Муниципальный район «Моголтуусай район»	п. ст. Алз	ул Моголденая, вблизи д. 5	5	-	51.150674	115.1679	-	-	-	-	-	-	-	0	0	грунт	-	нет	1	1,1	-	планируемая	-	-	
2576	Муниципальный район «Моголтуусай район»	п. ст. Алз	ул Моголденая, вблизи д. 15	15	-	51.150674	115.1679	-	-	-	-	-	-	-	0	0	грунт	-	нет	1	1,1	-	планируемая	-	-	

№ п/п	Данные о нахождении мест (площадок) размещения твердых коммунальных отходов							Данные об объектах мест (площадок) размещения твердых коммунальных отходов					Организация ОПТ, оказывающая услуги по сбору и транспортированию ТКО		Данные о технических характеристиках мест (площадок) размещения твердых коммунальных отходов					Контейнеры для несортированных отходов			Статус (существующий/планируемый)	Совместное пользование с другими УКД	Адреса строений, которые имеют право пользования контейнерной площадкой
	муниципальное образование	населенный пункт	улица	длина	корпус/строение	ширина	длина	организация-правообладатель (фундаментальные объекты - ЕОЛ, муниципальный представительный орган - ИП, физическое лицо - ФЛ)	для ЕОЛ - наименование организации для ИП - Фамилия, Имя, Отчество; для ФЛ - Фамилия, Имя, Отчество	ИПН	ОГРН	наименование	ИПН	наименование площадки	площадь	тип подстилающей поверхности	вид площадки	материал ограждения	кол-во	емкость (объем) контейнера	назначение контейнера				
2597	Муниципальный район «Могойтуйский район»	пгт Могойтуй	ул. Машинозавода	11	-	51 2635666666667	114 9210666666666	-	-	-	-	-	-	-	-	бетон	-	да	1	1,1	-	существующая	-	-	
2598	Муниципальный район «Могойтуйский район»	пгт Могойтуй	ул. Валерия	2а	-	51 2641166666666	114 9232333333333	-	-	-	-	-	-	-	-	грунт	-	нет	1	1,1	-	планируемая	-	-	
2599	Муниципальный район «Могойтуйский район»	пгт Могойтуй	ул. Гагарина	17	-	51 2614666666666	114 92956	-	-	-	-	-	-	-	-	грунт	-	нет	0	0	-	планируемая	-	-	
2600	Муниципальный район «Могойтуйский район»	пгт Могойтуй	ул. Гагарина	13а	-	51 26345	114 9272333333333	-	-	-	-	-	-	-	-	асфальт	-	нет	1	1,1	-	планируемая	-	-	
2601	Муниципальный район «Могойтуйский район»	пгт Могойтуй	ул. Гагарина	1	-	51 2643333333333	114 9263166666666	-	-	-	-	-	-	-	-	грунт	-	нет	1	1,1	-	планируемая	-	-	
2602	Муниципальный район «Могойтуйский район»	пгт Могойтуй	ул. Базара-Энчино	16	-	51 2646666666666	114 9276	-	-	-	-	-	-	-	-	бетон	-	да	1	1,1	-	существующая	-	-	
2603	Муниципальный район «Могойтуйский район»	пгт Могойтуй	ул. Базара-Энчино	6	-	51 2658333333333	114 9261	-	-	-	-	-	-	-	-	грунт	-	нет	1	1,1	-	планируемая	-	-	
2604	Муниципальный район «Могойтуйский район»	пгт Могойтуй	ул. Вейсбаковского	3	-	51 2665	114 9235166666666	-	-	-	-	-	-	-	-	грунт	-	нет	1	1,1	-	планируемая	-	-	
2605	Муниципальный район «Могойтуйский район»	пгт Могойтуй	ул. Бабушана (в районе пр-д-а ул. Бабушана - ул. Саганна напротив ТЦ «ТРИНС»)	1	-	51 26605	114 9259	-	-	-	-	-	-	-	-	бетон	-	да	1	1,1	-	существующая	-	-	
2606	Муниципальный район «Могойтуйский район»	пгт Могойтуй	ул. Бабушана	22	-	51 2645166666666	114 9304666666666	-	-	-	-	-	-	-	-	грунт	-	нет	0	0	-	планируемая	-	-	
2607	Муниципальный район «Могойтуйский район»	пгт Могойтуй	ул. Зугдальская	16	-	51 2628333333333	114 9346666666666	-	-	-	-	-	-	-	-	бетон	-	да	2	1,1	-	существующая	-	-	
2608	Муниципальный район «Могойтуйский район»	пгт Могойтуй	ул. Молодежная	2	-	51 2604166666666	114 9393	-	-	-	-	-	-	-	-	грунт	-	нет	0	0	-	планируемая	-	-	
2609	Муниципальный район «Могойтуйский район»	пгт Могойтуй	ул. Забальская	5	-	51 2617166666666	114 9251333333333	-	-	-	-	-	-	-	-	грунт	-	нет	0	0	-	планируемая	-	-	
2610	Муниципальный район «Могойтуйский район»	пгт Могойтуй	ул. 50 лет Победы	11	-	51 2644333333333	114 9431333333333	-	-	-	-	-	-	-	-	бетон	-	да	2	1,1	-	существующая	-	-	
2611	Муниципальный район «Могойтуйский район»	пгт Могойтуй	ул. Сибирская	1	-	51 2649333333333	114 936	-	-	-	-	-	-	-	-	грунт	-	нет	1	1,1	-	планируемая	-	-	
2612	Муниципальный район «Могойтуйский район»	пгт Могойтуй	ул. Санскаа	6	-	51 2673333333333	114 9362	-	-	-	-	-	-	-	-	бетон	-	да	2	1,1	-	существующая	-	-	
2613	Муниципальный район «Могойтуйский район»	пгт Могойтуй	ул. Баяна напротив в/д-кач. В.А.Пеня - перекресток ул. Э.Бибийаид - ул. Баяна, в/близ ТП	-	-	51 2675666666666	114 9312333333333	-	-	-	-	-	-	-	-	бетон	-	да	1	1,1	-	существующая	-	-	
2614	Муниципальный район «Могойтуйский район»	пгт Могойтуй	ул. Сибирская в районе пр-д-а ул. Сибирская - ул. 50 лет Победы	-	-	51 2677	114 9266833333333	-	-	-	-	-	-	-	-	бетон	-	да	1	1,1	-	существующая	-	-	
2615	Муниципальный район «Могойтуйский район»	пгт Могойтуй	ул. Королёва в районе пр-д-а ул. Королёва - ул. Санскаа, напротив магазина "УТРАХИ", через дорогу	-	-	51 2695333333333	114 9396	-	-	-	-	-	-	-	-	грунт	-	нет	0	0	-	планируемая	-	-	
2616	Муниципальный район «Баян-Өлгий район»	пгт Баян-Өлгий	ул. Баян-Өлгий в районе перекрестка ул. Королёва - ул. ЦОУШ	-	-	51 2990	114 9269533333333	-	-	-	-	-	-	-	-	грунт	-	нет	2	1,1	-	планируемая	-	-	

№ п/п	Данные о нахождении мест (площадок) накопления твердых коммунальных отходов								Данные о объектах мест (площадок) накопления твердых коммунальных отходов				Организация ОПД, оказывающая услуги по сбору и транспортированию ТКО		Данные о технических характеристиках мест (площадок) накопления твердых коммунальных отходов						Контейнеры для несортированных отходов			Статус (существующий/планируемый)	Совместное пользование с другими ЗКД	Адреса строений, которые имеют право на использование площадок
	муниципальное образование	населенный пункт	улица	длина	корпус/строение	ширина	длина	организация-правообладатель (фундаментально - ЕОЛ, муниципальный представительный орган, физическое - ФЛП, физическое - ФЛП)	для ЕОЛ - Полное наименование организации для ИП - Фамилия, Имя, Отчество для ФЛП - Фамилия, Имя, Отчество	ИПН	ОГРН	наименование	ИПН	наименование площадки	площадь	тип подстилающей поверхности	вид площадки	материал ограждения	кол-во	наличие (отдельного контейнера)	наличие контейнера					
2617	Муниципальный район «Могойтуйский район»	пгт Могойтуй	ул. Матросова (в районе перекрестка ул. Зугалай-жаа - ул. Матросова)	-	-	51 25005	114 93245	-	-	-	-	-	-	-	-	грунт	-	нет	1	1,1	-	планируемая	-	-		
2618	Муниципальный район «Могойтуйский район»	пгт Могойтуй	ул. Смирнова 7 (в районе перекрестка ул. Садыкбаева - ул. Коеровой)	7	-	51 2695666666	114 93265	-	-	-	-	-	-	-	-	бетон	-	да	1	1,1	-	существующая	-	-		
2619	Муниципальный район «Могойтуйский район»	пгт Могойтуй	ул. Северная 28 (в районе перекрестка ул. Северная - ул. Борзова, вблизи школы)	26	-	51 2526	114 9307	-	-	-	-	-	-	-	-	грунт	-	нет	1	1,1	-	планируемая	-	-		
2620	Муниципальный район «Могойтуйский район»	пгт Могойтуй	ул. Новокозова (напротив дома 28, в районе перекрестка ул. Забушина - ул. Вискинов, напротив остановки, через дорогу)	22	-	51 2695833333	114 93255	-	-	-	-	-	-	-	-	бетон	-	да	2	1,1	-	существующая	-	-		
2621	Муниципальный район «Могойтуйский район»	пгт Могойтуй	ул. Новокозова (напротив дома №24, между двумя ул.)	24	-	51 2526333333	114 93616666	-	-	-	-	-	-	-	-	грунт	-	нет	1	1,1	-	планируемая	-	-		
2622	Муниципальный район «Могойтуйский район»	пгт Могойтуй	ул. Новокозова (напротив дома №420 - ЗКД)	426	-	51 2562333333	114 9331	-	-	-	-	-	-	-	-	грунт	-	нет	1	1,1	-	планируемая	-	-		
2623	Муниципальный район «Могойтуйский район»	пгт Могойтуй	ул. Новокозова (напротив дома №51, в районе перекрестка ул. Вискинов - ул. Паданная, вблизи ТТД)	51	-	51 2572333333	114 93461666	-	-	-	-	-	-	-	-	грунт	-	нет	1	1,1	-	планируемая	-	-		
2624	Муниципальный район «Эрэнгайский район»	пгт Бэлгайтуя	ул. Даврантэв (напротив дома №635, напротив магазина "Светлана")	33	-	51 2971166956	114 92943	-	-	-	-	-	-	-	-	бетон	-	да	1	1,1	-	существующая	-	-		
2625	Муниципальный район «Эрэнгайский район»	пгт Бэлгайтуя	ул. Даврантэв (напротив дома №16, между дорогами)	16	-	51 2972333333	114 92461669	-	-	-	-	-	-	-	-	грунт	-	нет	1	1,1	-	планируемая	-	-		
2626	Муниципальный район «Эрэнгайский район»	пгт Бэлгайтуя	ул. Эвэнсэвэ (напротив дома №265)	26	-	51 2948	114 92569333	-	-	-	-	-	-	-	-	грунт	-	нет	0	0	-	планируемая	-	-		
2627	Муниципальный район «Эрэнгайский район»	пгт Бэлгайтуя	ул. Ушарбайова (напротив дома №2, в районе перекрестка ул. Ушарбайова - ул. Буушанина)	2	-	51 2919	114 91245	-	-	-	-	-	-	-	-	грунт	-	нет	1	1,1	-	планируемая	-	-		
2628	Муниципальный район «Эрэнгайский район»	пгт Бэлгайтуя	ул. Ушарбайова (напротив дома №61)	61	-	51 3015333333	114 93253333	-	-	-	-	-	-	-	-	грунт	-	нет	1	1,1	-	планируемая	-	-		
2629	Муниципальный район «Эрэнгайский район»	пгт Бэлгайтуя	ул. Буушанина (напротив магазина "Эсбилэний", перекресток ул. Буушанина - ул. Парзловина)	-	-	51 2929333333	114 91763333	-	-	-	-	-	-	-	-	грунт	-	нет	1	1,1	-	планируемая	-	-		
2630	Муниципальный район «Эрэнгайский район»	пгт Бэлгайтуя	ул. Даврантэв (напротив дома №366)	366	-	51 2957	114 9234	-	-	-	-	-	-	-	-	грунт	-	нет	0	0	-	планируемая	-	-		
2631	Муниципальный район «Эрэнгайский район»	пгт Бэлгайтуя	ул. Паданная (в районе перекрестка ул. Даврантэв - ул. Павловина, вблизи ТТД)	-	-	51 3096	114 92779333	-	-	-	-	-	-	-	-	бетон	-	да	1	1,1	-	существующая	-	-		
2632	Муниципальный район «Эрэнгайский район»	пгт Бэлгайтуя	ул. Павловина (напротив дома №656, вблизи проезда)	56	-	51 2992166956	114 92796699	-	-	-	-	-	-	-	-	грунт	-	нет	0	0	-	планируемая	-	-		
2633	Муниципальный район «Эрэнгайский район»	пгт Бэлгайтуя	ул. Больничная (напротив дома №36, через дорогу)	36	-	51 2983166956	114 92945	-	-	-	-	-	-	-	-	грунт	-	нет	1	1,1	-	планируемая	-	-		
2634	Муниципальный район «Эрэнгайский район»	пгт Бэлгайтуя	ул. Отманшайова (напротив моста в районе перекрестка ул. Забушина - ул. Отманшайова)	-	-	51 2954333333	114 91359333	-	-	-	-	-	-	-	-	грунт	-	нет	1	1,1	-	планируемая	-	-		
2635	Муниципальный район «Эрэнгайский район»	пгт Бэлгайтуя	ул. Больничная (напротив дома №6, в районе перекрестка ул. Гальчинна - ул. Доржиева - ул. Паданная)	69	-	51 3097	114 92621669	-	-	-	-	-	-	-	-	грунт	-	нет	0	0	-	планируемая	-	-		

№ п/п	Данные о нахождении мест (площадок) насаждения твердых коммунальных отходов								Данные о собственности мест (площадок) насаждения твердых коммунальных отходов				Организация ОПТ, оказывающая услуги по сбору и транспортированию ТКО		Данные о технических характеристиках мест (площадок) насаждения твердых коммунальных отходов					Контейнеры для несортированных отходов			Статус (существующий/планируемый)	Совместное пользование с другими УКД	Адреса строений, которые имеют непосредственный контейнерной площадки
	муниципальное образование	населенный пункт	улица	длина	корпус/строение	ширина	длина	организационно-правовая форма балансодержателя (фундаментальное - ЕОЛ, муниципальный представительный - ИП, физическое лицо - ФЛ)	для ЕОЛ - Полное наименование организации для ИП - Фамилия, Имя, Отчество	ИПН	ОГРН	наименование	ИПН	назначение контейнерной площадки	площадь	тип подстилающей поверхности	вид площадки	материал ограждения	кол-во	назначение (содержатель) контейнера	назначение контейнера				
2636	Муниципальный район «Могойтуйский район»	пгт Могойтуй	ул. Демосова (напротив дома №676)	76	-	51 2016333333333	114 9246333333333	-	-	-	-	-	-	-	грунт	-	нет	1	1,1	-	планируемая	-	-		
2637	Муниципальный район «Могойтуйский район»	пгт Могойтуй	ул. Ушарбайсала (напротив дома №114, в районе проезда)	114	-	51 2045	114 9261333333333	-	-	-	-	-	-	-	нет	-	нет	0	0	-	планируемая	-	-		
2638	Муниципальный район «Могойтуйский район»	пгт Могойтуй	ул. Дасабристов (напротив дома №89, пустырь)	63	-	51 2025666666666	114 9262333333333	-	-	-	-	-	-	-	бетон	-	да	2	1,1	-	существующая	-	-		
2639	Муниципальный район «Могойтуйский район»	пгт Могойтуй	ул. Эргалискаа (напротив дома №49, в районе льда)	49	-	51 2586	114 9406166666666	-	-	-	-	-	-	-	грунт	-	нет	0	0	-	планируемая	-	-		
2640	Муниципальный район «Могойтуйский район»	пгт Могойтуй	ул. Спортивная (напротив дома №32, жилая застройка)	36	-	51 20175	114 94235	-	-	-	-	-	-	-	грунт	-	нет	0	0	-	планируемая	-	-		
2641	Муниципальный район «Могойтуйский район»	пгт Могойтуй	ул. Эргалискаа (напротив дома №91, в районе перекрестка ул. Эргалискаа - ул. Денгүстеге, напротив остановки)	91	-	51 2038166666666	114 9472333333333	-	-	-	-	-	-	-	бетон	-	да	1	1,1	-	существующая	-	-		
2642	Муниципальный район «Эхиритуйский район»	пгт Бэлсгуй	ул. Цы-но Цы-на-ал-жаа (напротив дома №32, в районе проезда)	32	-	51 2025333333333	114 94945	-	-	-	-	-	-	-	грунт	-	нет	0	0	-	планируемая	-	-		
2643	Муниципальный район «Эхиритуйский район»	пгт Бэлсгуй	ул. Берексая (в районе перекрестка ул. Эргалискаа - ул. Түг-эвхэй)	-	-	51 2045166666666	114 9482333333333	-	-	-	-	-	-	-	грунт	-	нет	0	0	-	планируемая	-	-		
2644	Муниципальный район «Эхиритуйский район»	пгт Бэлсгуй	ул. Берексая (в районе перекрестка ул. Эргалискаа - ул. Веленяя)	-	-	51 2000	114 9438666666666	-	-	-	-	-	-	-	бетон	-	да	1	1,1	-	существующая	-	-		
2645	Муниципальный район «Эхиритуйский район»	пгт Бэлсгуй	ул. Сүмбэная (в районе перекрестка ул. Эргалискаа - ул. Сүмбэная)	-	-	51 2065666666666	114 9382333333333	-	-	-	-	-	-	-	грунт	-	нет	0	0	-	планируемая	-	-		
2646	Муниципальный район «Эхиритуйский район»	пгт Бэлсгуй	ул. Выхожского (в районе перекрестка ул. Эргалискаа - ул. Выхожского, около ТЦ)	-	-	51 2041333333333	114 9256533333333	-	-	-	-	-	-	-	бетон	-	да	2	1,1	-	существующая	-	-		
2647	Муниципальный район «Эхиритуйский район»	пгт Бэлсгуй	ул. Елрива (напротив дома №67, в районе перекрестка ул. Елрива - ул. Сүмбэная, около проезда магазина)	79	-	51 2915	114 925915	-	-	-	-	-	-	-	грунт	-	нет	0	0	-	планируемая	-	-		
2648	Муниципальный район «Эхиритуйский район»	пгт Бэлсгуй	ул. Выхожского (в районе перекрестка ул. Выхожского - ул. Цыг-жаа)	-	-	51 2912	114 9426533333333	-	-	-	-	-	-	-	грунт	-	нет	0	0	-	планируемая	-	-		
2649	Муниципальный район «Эхиритуйский район»	пгт Бэлсгуй	ул. Веленяя (напротив дома №36)	36	-	51 2028166666666	114 9212566666666	-	-	-	-	-	-	-	грунт	-	нет	0	0	-	планируемая	-	-		
2650	Муниципальный район «Эхиритуйский район»	пгт Бэлсгуй	ул. Энегтегов (27 кв. районе перекрестка ул. Елрива - ул. Шилэинскаа - ул. Энегтегов, около ТЦ)	22	-	51 2902	114 9464	-	-	-	-	-	-	-	бетон	-	да	2	1,1	-	существующая	-	-		
2651	Муниципальный район «Эхиритуйский район»	пгт Бэлсгуй	ул. Шилэинскаа (17 кв. районе перекрестка ул. Шилэинскаа - ул. Боронбая)	13	-	51 2890	114 9426533333333	-	-	-	-	-	-	-	грунт	-	нет	0	0	-	планируемая	-	-		
2652	Муниципальный район «Эхиритуйский район»	пгт Бэлсгуй	ул. Веленяя (напротив дома №61, в районе перекрестка ул. Веленяя - ул. Энхэинскаа - ул. Амурзаса)	1	-	51 2054666666666	114 9434	-	-	-	-	-	-	-	бетон	-	да	1	1,1	-	существующая	-	-		
2653	Муниципальный район «Эхиритуйский район»	пгт Бэлсгуй	ул. Веленяя (напротив дома №6, в районе перекрестка ул. Базар Барзиджа - ул. Елрива - ул. М.Простонова)	4	-	51 2829933333333	114 9491166666666	-	-	-	-	-	-	-	грунт	-	нет	0	0	-	планируемая	-	-		
2654	Муниципальный район «Эхиритуйский район»	пгт Бэлсгуй	ул. Алдун Цэвэинскаа (напротив дома №30)	30	-	51 2830	114 9238	-	-	-	-	-	-	-	грунт	-	нет	0	0	-	планируемая	-	-		

№ п/п	Данные о нахождении мест (площадок) размещения твердых коммунальных отходов								Данные о объектных местах (площадках) размещения твердых коммунальных отходов				Организация ОПТ, (казавшаяся уполномоченной в транспортировании ТКО)		Данные о технических характеристиках мест (площадок) размещения						Контейнеры для несортированных отходов			Статус (существующий/планируемый)	Совместное пользование с другими УКД	Адреса строений, которые имеют право на размещение контейнерной площадки
	муниципальное образование	населенный пункт	улица	длина	корпус/строение	ширина	длина	организационно-правовая форма балансодержателя (внутрихозяйственное - БХЗ, муниципальный представительный - МП, физическое - ФЛ)	для БУЛ - Полное наименование организации для ИП - Фамилия, Имя, Отчество) для ФЛ - Фамилия, Имя, Отчество)	ИИН	ОГРН	наименование	ИИН	назначение контейнерной площадки	площадь	тип подстилающей поверхности	вид площадки	материал ограждения	кол-во	наличие (отдельного) контейнера	наличие (нап) контейнера					
2655	Муниципальный район «Могойтуйский район»	пгт Могойтуй	ул. Цыбикова (в конце улицы, в районе перекрестка ул. Цыбикова - пер. Бадарай)	-	-	51 2730333333333	114 95005	-	-	-	-	-	-	-	-	грунт	-	нет	0	0	-	планируемая	-	-		
2656	Муниципальный район «Могойтуйский район»	пгт Могойтуй	ул. Дылыгарова напротив СДТ «Зуугле-Хайт», в районе перекрестка ул. Дылыгарова - ул. Строительная, вблизи (рядом) здания СДТ «Зуугле-Хайт»	-	-	51 2730666666666	114 9356666666666	-	-	-	-	-	-	-	-	бетон	-	да	2	1,1	-	существующая	-	-		
2657	Муниципальный район «Могойтуйский район»	пгт Могойтуй	ул. Дылыгарова напротив дома №206, вблизи ограждения «Мирраман»	20а	-	51 2554333333333	114 9135833333333	-	-	-	-	-	-	-	-	грунт	-	нет	1	1,1	-	планируемая	-	-		
2658	Муниципальный район «Могойтуйский район»	пгт Могойтуй	ул. Индустриальная, нап-гив дома №81 в районе перекрестка ул. Индустриальная - ул. Фабричная	1	-	51 27295	114 9502333333333	-	-	-	-	-	-	-	-	бетон	-	да	1	1,1	-	существующая	-	-		
2659	Муниципальный район «Могойтуйский район»	пгт Могойтуй	ул. 2-я Фабричная (нап-гив дома №49, в районе перекрестка ул. 2-я Фабричная - ул. Албазовская)	2а	-	51 2720333333333	114 94566	-	-	-	-	-	-	-	-	бетон	-	да	1	1,1	-	существующая	-	-		
2699	Муниципальный район «Завханский район»	пгт Баянгол	ул. Промышленная (напротив дома №65, в районе пустыря)	5	-	51 2694	114 9517166666666	-	-	-	-	-	-	-	-	г/уфт	-	нет	1	1,1	-	планируемая	-	-		
2661	Муниципальный район «Завханский район»	пгт Баянгол	ул. Славная (нап-гив дома №30)	30	-	51 2693	114 9515166666666	-	-	-	-	-	-	-	-	г/уфт	-	нет	0	0	-	планируемая	-	-		
2662	Муниципальный район «Завханский район»	пгт Баянгол	ул. Болсгина (нап-гив дома №25, в районе перекрестка ул. Галбарина и проезда на ул. Славная, справа)	25	-	51 2690	114 95295	-	-	-	-	-	-	-	-	г/уфт	-	нет	0	0	-	планируемая	-	-		
2663	Муниципальный район «Завханский район»	пгт Баянгол	ул. Болсгина (нап-гив дома №15д, через дорогу, в районе перекрестка ул. Балбарина - ул. Албазовская, слева)	15д	-	51 2702666666666	114 9485333333333	-	-	-	-	-	-	-	-	г/уфт	-	нет	1	1,1	-	планируемая	-	-		
2664	Муниципальный район «Могойтуйский район»	пгт Могойтуй	ул. Балбарина (напротив дома №83, в районе КСД)	3	-	51 2759	114 9346666666666	-	-	-	-	-	-	-	-	грунт	-	нет	1	1,1	-	планируемая	-	-		
2665	Муниципальный район «Могойтуйский район»	пгт Могойтуй	ул. Перемонская (нап-гив дома №9, в районе пустыря)	9	-	51 2753166666666	114 9377166666666	-	-	-	-	-	-	-	-	бетон	-	да	1	1,1	-	существующая	-	-		
2666	Муниципальный район «Могойтуйский район»	пгт Могойтуй	ул. Железнодорожная, (в районе «АТТ «Евразия»», слева)	-	-	51 2702666666666	114 9435333333333	-	-	-	-	-	-	-	-	грунт	-	нет	1	1,1	-	планируемая	-	-		
2667	Муниципальный район «Могойтуйский район»	пгт Могойтуй	ул. Бардукова (вблизи дома №14, в районе перекрестка ул. Бардукова - ул. Чалгача)	14	-	51 2730333333333	114 9227833333333	-	-	-	-	-	-	-	-	грунт	-	нет	1	1,1	-	планируемая	-	-		
2668	Муниципальный район «Могойтуйский район»	пгт Могойтуй	пер. Профсоюзный (в районе перекрестка ул. Профсоюзный)	-	-	51 2734333333333	114 9397166666666	-	-	-	-	-	-	-	-	грунт	-	нет	0	0	-	планируемая	-	-		
2669	Муниципальный район «Могойтуйский район»	пгт Могойтуй	ул. Давоская 12 (в районе ул. Чалгача, напротив СББЖ)	12	-	51 2733666666666	114 92285	-	-	-	-	-	-	-	-	бетон	-	да	1	1,1	-	существующая	-	-		
2670	Муниципальный район «Могойтуйский район»	пгт Могойтуй	ул. Партизанская (напротив дома №33, в районе пустыря)	33	-	51 2727333333333	114 9245333333333	-	-	-	-	-	-	-	-	грунт	-	нет	1	1,1	-	планируемая	-	-		
2671	Муниципальный район «Могойтуйский район»	пгт Могойтуй	ул. Октябрьская 2а (нап-гив ТТЛ, в районе перекрестка ул. Профсоюзная - ул. Октябрьская)	2а	-	51 2750333333333	114 9232333333333	-	-	-	-	-	-	-	-	бетон	-	да	1	1,1	-	существующая	-	-		
2672	Муниципальный район «Могойтуйский район»	пгт Могойтуй	ул. Бардукова (напротив дома №44, в районе перекрестка ул. Партизанская - ул. Бардукова)	44	-	51 2763333333333	114 9156833333333	-	-	-	-	-	-	-	-	грунт	-	нет	0	0	-	планируемая	-	-		

№ п/п	Данные о нахождении мест (площадок) нахождении твердых коммунальных отходов								Данные о объектах мест (площадок) нахождении твердых коммунальных отходов				Организация ОПД, оказывающая услуги по сбору и транспортированию ТКО		Данные о технических характеристиках мест (площадок) нахождении твердых коммунальных отходов						Контейнеры для несортированных отходов			Статус (существующий/планируемый)	Совместное пользование с другими УКД	Адреса строений, которые имеют право на использование контейнерной площадки
	муниципальное образование	населенный пункт	улица	длина	корпус/строение	ширина	длина	организационно-правовая форма балансодержателя (участника) либо - ЕОЛ, индивидуальный предприниматель, ИП, физическое лицо - ФЛ	для ЕОЛ - Полное наименование организации для ИП - Фамилия, Имя, Отчество	ИПН	ОГРН	наименование	ИПН	назначение контейнерной площадки	площадь	тип подстилающей поверхности	вид площадки	материал ограждения	кол-во	емкость (отдельного контейнера)	назначение контейнера					
2673	Муниципальный район «Могойтуйский район»	пгт Могойтуй	ул Профсоюзная (напротив дома №17, в районе перекрестка ул Профсоюзная - ул Шалеев)	17	-	51 2738166666667	114 91562833333355	-	-	-	-	-	-	-	бетон	-	да	1	1,1	-	существующая	-	-			
2674	Муниципальный район «Могойтуйский район»	пгт Могойтуй	ул Металлургическая (напротив дома №2, в районе перекрестка ул Фрилова - ул Металлургическая)	2	-	51 27068333333333	114 92456	-	-	-	-	-	-	-	грунт	-	нет	1	1,1	-	планируемая	-	-			
2675	Муниципальный район «Эхиритуйский район»	пгт Эхиритуй	ул Пушкина (напротив дома №5, в районе переулка)	158	-	51 27131666666667	114 92019666666667	-	-	-	-	-	-	-	г-знт	-	нет	1	1,1	-	планируемая	-	-			
2676	Муниципальный район «Эхиритуйский район»	пгт Эхиритуй	ул Бульварная (напротив дома №64, в районе перекрестка ул Тарултсва - ул Пушкина)	64	-	51 27579333333333	114 91631666666667	-	-	-	-	-	-	-	бетон	-	да	1	1,1	-	существующая	-	-			
2677	Муниципальный район «Эхиритуйский район»	пгт Эхиритуй	ул Ермаковская (напротив дома №41 в районе ЦНИИЖТ, около ограждения склада)	41	-	51 27579333333333	114 91499333333333	-	-	-	-	-	-	-	г-знт	-	нет	1	1,1	-	планируемая	-	-			
2678	Муниципальный район «Эхиритуйский район»	пгт Эхиритуй	ул Ермаковская, 2 (в районе автозаправки)	2	-	51 2612	114 92241666666667	-	-	-	-	-	-	-	г-знт	-	нет	0	0	-	планируемая	-	-			
2679	Муниципальный район «Могойтуйский район»	пгт Могойтуй	ул Железнодорожная (напротив дома №13, вблизи наружной ограды ЦЭД)	13	-	51 26263333333333	114 914956	-	-	-	-	-	-	-	грунт	-	нет	1	1,1	-	планируемая	-	-			
2680	Муниципальный район «Могойтуйский район»	пгт Могойтуй	ул Базарная (напротив дома №13, в районе перекрестка ул Базарная - ул Ленина)	13	-	51 26883333333333	114 91763333333333	-	-	-	-	-	-	-	бетон	-	да	2	1,1	-	существующая	-	-			
2681	Муниципальный район «Могойтуйский район»	пгт Могойтуй	пер Глухой (напротив дома №8)	6	-	51 2631	114 91628333333333	-	-	-	-	-	-	-	грунт	-	нет	1	1,1	-	планируемая	-	-			
2682	Муниципальный район «Могойтуйский район»	пгт Могойтуй	ул Банзарова (напротив дома №12)	12	-	51 26316666666667	114 91356666666667	-	-	-	-	-	-	-	грунт	-	нет	1	1,1	-	планируемая	-	-			
2683	Муниципальный район «Могойтуйский район»	пгт Могойтуй	ул Банзарова (напротив дома №32)	36	-	51 2612	114 90678333333333	-	-	-	-	-	-	-	грунт	-	нет	1	1,1	-	планируемая	-	-			
2684	Муниципальный район «Могойтуйский район»	пгт Могойтуй	ул Мостовая (между домами №4 и №6, в районе переулка)	4	-	51 26326666666667	114 91043333333333	-	-	-	-	-	-	-	бетон	-	да	1	1,1	-	существующая	-	-			
2685	Муниципальный район «Могойтуйский район»	пгт Могойтуй	пер Догойский (в районе перекрестка ул Забаренная и пер Догойский)	-	-	51 27988333333333	114 90718333333333	-	-	-	-	-	-	-	бетон	-	да	1	1,1	-	существующая	-	-			
2686	Муниципальный район «Могойтуйский район»	пгт Могойтуй	ул Лазо (напротив дома №9, в районе перекрестка ул Лазо - ул Чкалова)	9	-	51 26833333333333	114 91156666666667	-	-	-	-	-	-	-	бетон	-	да	1	1,1	-	существующая	-	-			
2687	Муниципальный район «Могойтуйский район»	пгт Могойтуй	ул Ленина (в районе перекрестка ул Ленина - ул Чкалова)	-	-	51 27916666666667	114 91471666666667	-	-	-	-	-	-	-	грунт	-	нет	1	1,1	-	планируемая	-	-			
2688	Муниципальный район «Могойтуйский район»	пгт Могойтуй	ул Комсомольская (напротив дома №54, в районе переулка)	34	-	51 27383333333333	114 91765	-	-	-	-	-	-	-	грунт	-	нет	1	1,1	-	планируемая	-	-			
2689	Муниципальный район «Могойтуйский район»	пгт Могойтуй	ул Забаренная (в районе перекрестка ул Забаренная - ул Лармонтова)	-	-	51 27705	114 91058333333333	-	-	-	-	-	-	-	бетон	-	да	1	1,1	-	существующая	-	-			
2690	Муниципальный район «Могойтуйский район»	пгт Могойтуй	ул Комсомольская (напротив дома №55, в районе перекрестка ул Комсомольская - ул Заренная)	55	-	51 26923333333333	114 90556666666667	-	-	-	-	-	-	-	бетон	-	да	1	1,1	-	существующая	-	-			
2691	Муниципальный район «Могойтуйский район»	пгт Могойтуй	ул Чигинская (напротив дома №1, в районе ул Комсомольская - ул Чигинская, в районе проезда)	1	-	51 2612	114 92241666666667	-	-	-	-	-	-	-	грунт	-	нет	0	0	-	планируемая	-	-			

№ п/п	Данные о нахождении мест (площадок) накопления твердых коммунальных отходов							Данные о объектных местах (площадках) накопления твердых коммунальных отходов				Организация ОПТ, оказывающая услуги по сбору и транспортированию ТКО		Данные о технических характеристиках мест (площадок) накопления твердых коммунальных отходов						Контейнеры для несортированных отходов			Статус (условия) планируем	Совместное пользование с другими УКД	Адреса строений, которые имеют право на размещение контейнерной площадки
	муниципальное образование	населенный пункт	улица	длина	корпус/строение	ширина	длина	организация-правообладатель (фундаментное место - БОЛ, муниципальный представитель - ИП, физическое лицо - ФЛ)	для БОЛ - Полное наименование организации для ИП - Фамилия, Имя, Отчество; для ФЛ - Фамилия, Имя, Отчество	ИПН	ОГРН	наименование	ИПН	наименование контейнерной площадки	площадь	тип подстилающей поверхности	вид площадки	материал ограждения	кол-во	наличие (отдельного) контейнера	наличие (нап) контейнера				
2692	Муниципальный район «Могойтуйский район»	пгт Могойтуй	ул Комсомольская, нап-этиб д.н.н №22 Г в районе проезда на ул Чаглыкова	52	-	51 2671	114 902233233355	-	-	-	-	ул	-	-	грунт	-	нет	0	0	-	планируемая	-	-		
2693	Муниципальный район «Могойтуйский район»	пгт Могойтуй	ул Заречная, напротив д.н.н №2 в районе пустыря	2	-	51 266566666666666667	114 90155	-	-	-	-	ул	-	-	грунт	-	нет	0	0	-	планируемая	-	-		
2694	Муниципальный район «Могойтуйский район»	пгт Могойтуй	ул Ленина	2	-	51 261234	114 919965	БОЛ	МАОУ "Могойтуйская СОШ №81111 В Р.Тавас"	-	-	ул	-	-	бетон	-	да	2	1,1	-	существующая	-	-		
2695	Муниципальный район «Могойтуйский район»	пгт Могойтуй	пер Черемушкин	1	-	51 27565	114 935272	БОЛ	МАОУ "Могойтуйская СОШ №82111 ЗЭ Б Шиндарсая"	-	-	ул	-	-	бетон	-	да	2	1,1	-	существующая	-	-		
2696	Муниципальный район «Могойтуйский район»	пгт Могойтуй	ул Зугалская	15	-	51 254038	114 93423	БОЛ	МАОУ "Могойтуйская СОШ №83"	-	-	ул	-	-	бетон	-	да	2	1,1	-	существующая	-	-		
2697	Муниципальный район «Могойтуйский район»	пгт Могойтуй	ул Дзавристов	92	-	51 305136	114 941453	БОЛ	МБОУ "Могойтуйский д/с «Туг»»	-	-	ул	-	-	бетон	-	да	2	1,1	-	существующая	-	-		
2698	Муниципальный район «Могойтуйский район»	пгт Могойтуй	ул Заводская, 15 ОМД/ОУ "Элэнгуй" (д.н.н №15 "Холокочин")	15	-	51 275233	114 936816	БОЛ	МАОУ "Могойтуйский д/с «Туг-Хук»»	-	-	ул	-	-	бетон	-	да	2	1,1	-	существующая	-	-		
2699	Муниципальный район «Могойтуйский район»	пгт Могойтуй	ул Перемойская	6	-	51 272793	114 941435	БОЛ	МАОУ «Могойтуйский д/с «Туг-Хук»»	-	-	ул	-	-	бетон	-	да	2	1,1	-	существующая	-	-		
2700	Муниципальный район «Могойтуйский район»	пгт Могойтуй	ул Новоковоз	42а	-	51 255293	114 932452	БОЛ	МАОУ «Могойтуйский д/с «Бунга»»	-	-	ул	-	-	бетон	-	да	1	1,1	-	существующая	-	-		
2701	Муниципальный район «Могойтуйский район»	пгт Могойтуй	ул Гагарина	20	-	51 263216	114 928259	БОЛ	МАОУ «Могойтуйский д/с «Туг-Хук»»	-	-	ул	-	-	бетон	-	да	1	1,1	-	существующая	-	-		
2702	Муниципальный район «Могойтуйский район»	пгт Могойтуй	ул Кооперативная	16	-	51 276641	114 931544	БОЛ	МБОУ «Могойтуйский д/с «Туг-Хук»»	-	-	ул	-	-	бетон	-	да	1	1,1	-	существующая	-	-		
2703	Муниципальный район «Могойтуйский район»	пгт Могойтуй	ул Комсомольская	2	-	51 261212	114 921519	БОЛ	МАОУ «Могойтуйский д/с «Дун-Хук»»	-	-	ул	-	-	бетон	-	да	1	1,1	-	существующая	-	-		
2704	Муниципальный район «Могойтуйский район»	пгт Могойтуй	ул Гагарина 39 (здание здания муниципального района «Богдотулунгай» район)	19	-	51 260631	114 931544	БОЛ	Администрация муниципального района «Могойтуйский район»	-	-	ул	-	-	бетон	-	да	3	1,1	-	существующая	-	-		
2705	Муниципальный район «Могойтуйский район»	пгт Могойтуй	ул Гагарина	22	-	51 263216	114 928259	БОЛ	МУУ МДП «Богдотулунгай» район	-	-	ул	-	-	бетон	-	нет	1	1,1	-	планируемая	-	-		
2706	Муниципальный район «Могойтуйский район»	пгт Могойтуй	ул Зугалская	76	-	51 262159	114 932965	БОЛ	МУУ МДП «Н.Очерков» МР «Богдотулунгай» район	-	-	ул	-	-	бетон	-	нет	1	1,1	-	планируемая	-	-		
2707	Муниципальный район «Могойтуйский район»	пгт Могойтуй	ул Зугалская	7а	-	51 261154	114 933934	БОЛ	МУУ «Дом Спорт» «Баяр»	-	-	ул	-	-	грунт	-	нет	1	1,1	-	планируемая	-	-		
2708	Муниципальный район «Могойтуйский район»	пгт Могойтуй	ул Зугалская	3	-	51 277562	114 933377	БОЛ	МУ ДС «ШДП им Л.Д.Лынхсвенна»	-	-	ул	-	-	грунт	-	нет	1	1,1	-	планируемая	-	-		
2709	Муниципальный район «Могойтуйский район»	пгт Могойтуй	ул Перемойская	12	-	51 272049	114 943562	БОЛ	МБУ ДО ДБОСШ	-	-	ул	-	-	бетон	-	нет	1	1,1	-	планируемая	-	-		
2710	Муниципальный район «Могойтуйский район»	пгт Могойтуй	ул Зугалская	7а	-	51 261154	114 933934	БОЛ	МБУ ДО ДБОСШ	-	-	ул	-	-	грунт	-	нет	1	1,1	-	планируемая	-	-		
2711	Муниципальный район «Могойтуйский район»	рад. 71	ул Станционная, вблизи д.4	4	-	51 094340	115 198523	-	-	-	-	ул	-	-	грунт	-	нет	1	1,1	-	планируемая	-	-		

№ п/п	Данные о нахождении мест (площадок) размещения твердых коммунальных отходов							Данные о объектных местах (площадках) размещения твердых коммунальных отходов				Организация ОПТ, оказывающая услуги по сбору и транспортированию ТКО		Данные о технических характеристиках мест (площадок) размещения ТКО (по объективным): (ОТД) (ОТД)						Контейнеры для несортированных отходов			Статус (существующий/планируемый)	Совместное пользование с другими УКД	Адреса строений, которые являются частью контейнерной площадки
	муниципальное образование	населенный пункт	улица	длина	корпус/строение	ширина	длина	организация-правообладатель (фундаментально - БУЛ, муниципальный представитель - ИП, физическое лицо - ФЛ)	для БУЛ - Полное наименование организации для ИП - Фамилия, Имя, Отчество для ФЛ - Фамилия, Имя, Отчество	ИПН	ОГРН	наименование	ИПН	наличие контейнерной площадки	площадь	тип подстилающей поверхности	вид площадки	материал ограждения	кол-во	наличие (отдельного) контейнера	наличие (тип) контейнера				
2712	Муниципальный район «Моголтузский район»	с. Агга-Саялпил	ул. Ленина	17	-	51165432	114 753065	БУЛ	Администрация СП «Агга-Саялпил»	-	-	-	-	-	грунт	-	нет	-	1	1,1	-	планируемая	-	-	
2713	Муниципальный район «Моголтузский район»	с. Агга-Саялпил	ул. Ленина	-	-	51165105	114 753061	БУЛ	МАДОУ "Агга-Саялпилская СОШ им. В.Баядина"	-	-	-	-	-	бетон	-	да	-	1	1,1	-	существующая	-	-	
2714	Муниципальный район «Моголтузский район»	с. Агга-Саялпил	ул. Молодежная	13	-	51175616	114 754161	БУЛ	МАДОУ "Агга-Саялпилская ветовая школа "Солнышек"	-	-	-	-	-	бетон	-	да	-	1	1,1	-	существующая	-	-	
2715	Муниципальный район «Моголтузский район»	с. Агга-Саялпил	ул. Евразовая (рядом с домом №813)	13	-	51162733	114 753249	-	-	-	-	-	-	-	грунт	-	нет	-	1	1,1	-	планируемая	-	-	
2716	Муниципальный район «Моголтузский район»	с. Агга-Саялпил	ул. Ленина (рядом с домом №601)	60	-	51165105	114 753061	-	-	-	-	-	-	-	грунт	-	нет	-	1	1,1	-	планируемая	-	-	
2717	Муниципальный район «Моголтузский район»	с. Агга-Саялпил	ул. Партизанская (между домами №2 и №6)	2	-	51162761	114 746166	-	-	-	-	-	-	-	грунт	-	нет	-	1	1,1	-	планируемая	-	-	
2718	Муниципальный район «Моголтузский район»	с. Агга-Саялпил	пер. Советский (рядом с домом №18)	-	-	51165568	114 754916	-	-	-	-	-	-	-	грунт	-	нет	-	1	1,1	-	планируемая	-	-	
2719	Муниципальный район «Моголтузский район»	с. Агга-Саялпил	ул. Комсомольская (рядом с магазином "Пауэр")	-	-	51164777	114 753916	-	-	-	-	-	-	-	грунт	-	нет	-	1	1,1	-	планируемая	-	-	
2720	Муниципальный район «Моголтузский район»	с. Агга-Саялпил	ул. Молодежная (между строениями 11 и зданиями 13)	-	-	51175616	114 754161	-	-	-	-	-	-	-	грунт	-	нет	-	1	1,1	-	планируемая	-	-	
2721	Муниципальный район «Моголтузский район»	с. Агга-Саялпил	ул. Дзиковина (рядом с домом №8)	6	-	5116666	114 753112	-	-	-	-	-	-	-	грунт	-	нет	-	1	1,1	-	планируемая	-	-	
2722	Муниципальный район «Моголтузский район»	с. Агга-Саялпил	ул. Заречная (между домами №13 и №14)	13	-	51161393	114 753897	-	-	-	-	-	-	-	грунт	-	нет	-	1	1,1	-	планируемая	-	-	
2723	Муниципальный район «Моголтузский район»	с. Агга-Саялпил	ул. Дзиковина (рядом с домом №111)	11	-	51167682	114 767663	-	-	-	-	-	-	-	грунт	-	нет	-	1	1,1	-	планируемая	-	-	
2724	Муниципальный район «Моголтузский район»	с. Агга-Саялпил	ул. Комсомольская (наду-ульг паварши)	-	-	51164777	114 753916	-	-	-	-	-	-	-	грунт	-	нет	-	1	1,1	-	планируемая	-	-	
2725	Муниципальный район «Моголтузский район»	с. Агга-Саялпил	ул. Евразовая (рядом с домом №679)	36	-	51160797	114 751109	-	-	-	-	-	-	-	грунт	-	нет	-	1	1,1	-	планируемая	-	-	
2726	Муниципальный район «Моголтузский район»	с. Ара-Булак	-	-	-	51169979	115 087537	БУЛ	ФГБУ "ЦРБХУ" Минобороны России	7729314745	1027700420869	-	-	б/н	-	бетон	закрыта	металл	1	-	-	существующая	нд	-	
2727	Муниципальный район «Моголтузский район»	с. Билэингудя	ул. 12	-	-	51106365	115 156447	БУЛ	ФГБУ "ЦРБХУ" Минобороны России	7729314745	1027700420869	-	-	б/н	-	бетон	закрыта	металл	2	-	-	существующая	нд	-	
2728	Муниципальный район «Моголтузский район»	с. Борзигантал	ул. Ленина 31а	31а	-	51214634	115 648805	БУЛ	Администрация СП «Борзигантал»	-	-	-	-	-	грунт	-	нет	-	1	1,1	-	планируемая	-	-	
2729	Муниципальный район «Моголтузский район»	с. Борзигантал	ул. Ленина 29а	29а	-	51214634	115 648805	БУЛ	МАДОУ "Борзиганталская СОШ"	-	-	-	-	-	бетон	-	да	-	1	1,1	-	существующая	-	-	
2730	Муниципальный район «Моголтузский район»	с. Борзигантал	ул. Ленина 29а	29а	-	51214634	115 648805	БУЛ	МАДОУ "Борзиганталская ветовая школа "Баялал"	-	-	-	-	-	бетон	-	да	-	1	1,1	-	существующая	-	-	
2731	Муниципальный район «Моголтузский район»	с. Борзигантал	ул. Пристрокова (близ дома №65)	59	-	51214007	115 648269	-	-	-	-	-	-	-	грунт	-	нет	-	1	1,1	-	планируемая	-	-	

№ п/п	Данные о нахождении мест (площадок) размещения твердых коммунальных отходов								Данные о объектах мест (площадок) размещения твердых коммунальных отходов				Организация ОПТ, оказывающая услуги по сбору и транспортированию ТКО		Данные о технических характеристиках мест (площадок) размещения ТКО по ключевым параметрам (ТКОД) №						Контейнеры для несортированных отходов			Статус (существующий/планируемый)	Совместное пользование с другими УКД	Адреса строений, которые являются пользователями контейнерной площадки
	муниципальное образование	населенный пункт	улица	длина	корпус/строение	ширина	длина	организация-правообладатель (внешнее ж/д - БУЛ, муниципальный представитель - ИП, физическое - ФЛ)	для БУЛ - Полное наименование организации для ИП - Фамилия, Имя, Отчество) муниципальный представитель - ИП, физическое - ФЛ)	ИПН	ОГРН	наименование	ИПН	в-мер контейнерной площадки	площадь	тип подстилающей поверхности	вид площадки	материал ограждения	кол-во	вместимость (отдельного контейнера)	наличие контейнера					
2732	Муниципальный район «Моголтузский район»	с Борзигантал	ул. Пристромова (близки д.кв. №831)	3	-	51214007	115 643269	-	-	-	-	-	-	-	грунт	-	нет	1	1,1	-	планируемая	-	-			
2733	Муниципальный район «Моголтузский район»	с Борзигантал	ул. Пристромова (близки д.кв. №817)	17	-	51214007	115 643269	-	-	-	-	-	-	-	грунт	-	нет	1	1,1	-	планируемая	-	-			
2734	Муниципальный район «Моголтузский район»	с Борзигантал	ул. Ленина (близки дома №846)	30	-	51211654	115 643462	-	-	-	-	-	-	-	грунт	-	нет	1	1,1	-	планируемая	-	-			
2735	Муниципальный район «Моголтузский район»	с Борзигантал	ул. Ленина (близки дома №817)	17	-	51211654	115 643462	-	-	-	-	-	-	-	грунт	-	нет	1	1,1	-	планируемая	-	-			
2736	Муниципальный район «Моголтузский район»	с Борзигантал	ул. Ленина (близки дома №829)	29	-	51214634	115 643305	-	-	-	-	-	-	-	грунт	-	нет	1	1,1	-	планируемая	-	-			
2737	Муниципальный район «Моголтузский район»	с Борзигантал	ул. Ленина (близки дома №829)	30	-	51214634	115 643305	-	-	-	-	-	-	-	грунт	-	нет	1	1,1	-	планируемая	-	-			
2738	Муниципальный район «Моголтузский район»	с Борзигантал	ул. Ленина (близки дома №829)	39	-	51214634	115 643305	-	-	-	-	-	-	-	грунт	-	нет	1	1,1	-	планируемая	-	-			
2739	Муниципальный район «Моголтузский район»	с Борзигантал	ул. Чапаева (близки дома №815)	15	-	51214639	115 651355	-	-	-	-	-	-	-	грунт	-	нет	1	1,1	-	планируемая	-	-			
2740	Муниципальный район «Моголтузский район»	с Борзигантал	ул. Чапаева (близки дома №87)	7	-	51214639	115 651355	-	-	-	-	-	-	-	грунт	-	нет	1	1,1	-	планируемая	-	-			
2741	Муниципальный район «Моголтузский район»	с Борзигантал	ул. Гагарина (близки дома №821)	25	-	51214526	115 35424	-	-	-	-	-	-	-	грунт	-	нет	1	1,1	-	планируемая	-	-			
2742	Муниципальный район «Моголтузский район»	с Борзигантал	ул. Гагарина (близки дома №821)	5	-	51214526	115 35424	-	-	-	-	-	-	-	грунт	-	нет	1	1,1	-	планируемая	-	-			
2743	Муниципальный район «Моголтузский район»	с Борзигантал	ул. Молодежная (близки д.кв. №25)	25	-	51206646	115 650761	-	-	-	-	-	-	-	грунт	-	нет	1	1,1	-	планируемая	-	-			
2744	Муниципальный район «Моголтузский район»	с Борзигантал	ул. Молодежная (близки д.кв. №20)	20	-	51206646	115 650761	-	-	-	-	-	-	-	грунт	-	нет	1	1,1	-	планируемая	-	-			
2745	Муниципальный район «Моголтузский район»	с Борзигантал	ул. Молодежная (близки д.кв. №87)	7	-	51206646	115 650761	-	-	-	-	-	-	-	грунт	-	нет	1	1,1	-	планируемая	-	-			
2746	Муниципальный район «Моголтузский район»	с Гомбай Хурды	ул. Трудовая (рядом с д.кв. №89)	6	-	51166214	114 769322	-	-	-	-	-	-	-	грунт	-	нет	1	1,1	-	планируемая	-	-			
2747	Муниципальный район «Моголтузский район»	с Догой	ул. Батокэбэл	21	-	51354515	114 662535	БУЛ	Администрация С/П (Догой)	-	-	-	-	-	грунт	-	нет	1	1,1	-	планируемая	-	-			
2748	Муниципальный район «Моголтузский район»	с Догой	ул. Батокэбэл	19	-	51352575	114 663334	БУЛ	МДОУ "Догойская СОШ им. Д.Гайз-абая"	-	-	-	-	-	бетон	-	да	2	1,1	-	существующая	-	-			
2749	Муниципальный район «Моголтузский район»	с Догой	ул. Батокэбэл	19	-	51352575	114 663334	БУЛ	МДОУ "Догойский детский сад "Рувинич"	-	-	-	-	-	бетон	-	да	1	1,1	-	существующая	-	-			
2750	Муниципальный район «Моголтузский район»	с Догой	ул. Шохман (близки дома №82)	2	-	51351534	114 653226	-	-	-	-	-	-	грунт	-	нет	1	1,1	-	планируемая	-	-				
2751	Муниципальный район «Моголтузский район»	с Догой	ул. Ленина (близки дома №1)	1	-	5135213	114 661429	-	-	-	-	-	-	-	грунт	-	нет	1	1,1	-	планируемая	-	-			

№ п/п	Данные о нахождении мест (площадок) накопления твердых коммунальных отходов								Данные о собственности мест (площадок) накопления твердых коммунальных отходов				Организация ОПТ, оказывающая услуги по сбору и транспортированию ТКО		Данные о технических характеристиках мест (площадок) накопления ТКО (по объектам учета: ОПТ, ОЗД)						Контейнеры для несортированных отходов			Статус (существующий/планируемый)	Совместное пользование с другими УКД	Адреса строений, которые имеют право на установку контейнерной площадки
	муниципальное образование	населенный пункт	улица	длина	корпус/строение	ширина	длина	организация-правообладатель (фундаментальное - БОЛ, муниципальное предприятие - ИП, физическое лицо - ФЛ)	для БОЛ - Полное наименование организации для ИП - Фамилия, Имя, Отчество) муниципальное предприятие - ИП, физическое лицо - ФЛ	ИПН	ОГРН	наименование	ИПН	номер контейнерной площадки	площадь	тип подстилающей поверхности	вид площадки	материал ограждения	кол-во	емкость (отдельного контейнера)	назначение контейнера					
2752	Муниципальный район «Моголтузский район»	с. Догой	перекресток ул. Ботомбаа и ул. Восточная	-	-	51 352075	114 662964	-	-	-	-	-	-	-	-	грунт	-	нет	1	1,1	-	планируемая	-	-		
2753	Муниципальный район «Моголтузский район»	с. Догой	ул. Мира (воле дома №12)	12	-	51 351534	114 653226	-	-	-	-	-	-	-	-	грунт	-	нет	1	1,1	-	планируемая	-	-		
2754	Муниципальный район «Моголтузский район»	с. Догой	ул. Мостовая (воле дома №5)	5	-	51 351534	114 653226	-	-	-	-	-	-	-	-	грунт	-	нет	1	1,1	-	планируемая	-	-		
2755	Муниципальный район «Моголтузский район»	с. Догой	ул. Б.Билебина (воле ота-гис-завна ДЭС-СНП)	-	-	51 351534	114 653226	-	-	-	-	-	-	-	-	грунт	-	нет	1	1,1	-	планируемая	-	-		
2756	Муниципальный район «Моголтузский район»	с. Зугалай	ул. Комсомольская	14	-	51 470671	115 026261	БОЛ	Администрация СП «Зугалай»	-	-	-	-	-	-	грунт	-	нет	1	1,1	-	планируемая	-	-		
2757	Муниципальный район «Моголтузский район»	с. Зугалай	ул. Комсомольская	1	-	51 470074	115 023256	БОЛ	МАОУ «Зугалайская СОШ»	-	-	-	-	-	-	бетон	-	да	1	1,1	-	существующая	-	-		
2758	Муниципальный район «Моголтузский район»	с. Зугалай	ул. Комсомольская	3	-	51 470074	115 023256	БОЛ	МАДОУ «Зугалайский детский сад «Булагин»	-	-	-	-	-	-	бетон	-	да	1	1,1	-	существующая	-	-		
2759	Муниципальный район «Моголтузский район»	с. Зугалай	перекресток ул. Ленина и ул. Водная	-	-	51 464734	115 026469	-	-	-	-	-	-	-	-	грунт	-	нет	1	1,1	-	планируемая	-	-		
2760	Муниципальный район «Моголтузский район»	с. Зугалай	ул. Советская (вблизи дома №29)	29	-	51 469771	115 023066	-	-	-	-	-	-	-	-	грунт	-	нет	1	1,1	-	планируемая	-	-		
2761	Муниципальный район «Моголтузский район»	с. Зугалай	ул. Ленина (вблизи дома №51)	31	-	51 467914	115 020442	-	-	-	-	-	-	-	-	грунт	-	нет	1	1,1	-	планируемая	-	-		
2762	Муниципальный район «Моголтузский район»	с. Зугалай	ул. Ленина (вблизи дома №49)	49	-	51 467914	115 020442	-	-	-	-	-	-	-	-	грунт	-	нет	1	1,1	-	планируемая	-	-		
2763	Муниципальный район «Моголтузский район»	с. Зугалай	ул. Базара Винчино (вблизи дома №25)	25	-	51 47362	115 016732	-	-	-	-	-	-	-	-	грунт	-	нет	1	1,1	-	планируемая	-	-		
2764	Муниципальный район «Моголтузский район»	с. Зугалай	ул. Северная (вблизи детского сада №1)	-	-	51 475521	115 013471	-	-	-	-	-	-	-	-	грунт	-	нет	1	1,1	-	планируемая	-	-		
2765	Муниципальный район «Моголтузский район»	с. Зугалай	ул. Бадурта (вблизи дома №6)	6	-	51 469436	115 031311	-	-	-	-	-	-	-	-	грунт	-	нет	1	1,1	-	планируемая	-	-		
2766	Муниципальный район «Моголтузский район»	с. Зугалай	ул. Подгорная (вблизи в/д.качары)	-	-	51 471937	115 035479	-	-	-	-	-	-	-	-	грунт	-	нет	1	1,1	-	планируемая	-	-		
2767	Муниципальный район «Моголтузский район»	с. Зугалай	ул. Спортивная (вблизи дома №15)	15	-	51 467145	115 02337	-	-	-	-	-	-	-	-	грунт	-	нет	1	1,1	-	планируемая	-	-		
2768	Муниципальный район «Моголтузский район»	с. Зугалай	ул. Раднова (вблизи дома №15)	15	-	51 470343	115 027431	-	-	-	-	-	-	-	-	грунт	-	нет	1	1,1	-	планируемая	-	-		
2769	Муниципальный район «Моголтузский район»	с. Зугалай	между ул. Раднова и ул. Советская (вблизи Парка Победы)	-	-	51 467953	115 022526	-	-	-	-	-	-	-	-	грунт	-	нет	1	1,1	-	планируемая	-	-		
2770	Муниципальный район «Моголтузский район»	с. Зугалай	перекресток ул. Ленина и ул. Раднова	-	-	51 467426	115 02143	-	-	-	-	-	-	-	-	грунт	-	нет	1	1,1	-	планируемая	-	-		
2771	Муниципальный район «Моголтузский район»	с. Бурхиска	ул. Школьная, вблизи д. 12	12	-	51 532615	115 1461	-	-	-	-	-	-	-	-	грунт	-	нет	1	1,1	-	планируемая	-	-		

№ п/п	Данные о нахождении мест (площадок) накопления твердых коммунальных отходов							Данные о собственности мест (площадок) накопления твердых коммунальных отходов				Организация ОПТ, оказывающая услуги по сбору и транспортированию ТКО		Данные о технических характеристиках мест (площадок) накопления ТКО по ключевым параметрам					Контейнеры для несортированных отходов			Статус (существующий/планируемый)	Совместное пользование с другими УКД	Адреса строений, которые имеют право на использование контейнерной площадки
	муниципальное образование	населенный пункт	улица	длина	корпус/строение	ширина	длина	организация-правообладатель (фундаментальное - БУЛ, муниципальное предприятие - ИП, физическое - ФЛ)	для БУЛ - Полное наименование организации для ИП - Фамилия, Имя, Отчество для ФЛ - Фамилия, Имя, Отчество	ИНН	ОГРН	наименование	ИНН	наличие контейнерной площадки	площадь	тип подстилающей поверхности	вид площадки	материал ограждения	кол-во	наличие (отдельного) контейнера	наличие (нап) контейнера			
2732	Муниципальный район «Моголтузский район»	с. Бузона	пер. Молодежный, 10	10	-	50 705127	115 636803	БУЛ	Администрация СП «Бузона»	-	-	-	-	-	грунт	-	нет	-	1	1,1	-	планируемая	-	-
2733	Муниципальный район «Моголтузский район»	с. Бузона	ул. Бузоннаса, 1а	16	-	50 702559	115 638111	БУЛ	МДСУ «Бузоннаса СОШР»	-	-	-	-	-	бетон	-	да	1	1,1	-	существующая	-	-	
2734	Муниципальный район «Моголтузский район»	с. Бузона	ул. Бузоннаса, 1аа	16а	-	50 703016	115 638537	БУЛ	МДСУ «Бузоннаса ветовой сад "Огнень»	-	-	-	-	-	бетон	-	нет	1	1,1	-	планируемая	-	-	
2735	Муниципальный район «Моголтузский район»	с. Бузона	ул. Молодежная (рядом с домом №64)	4	-	50 701632	115 638159	-	-	-	-	-	-	-	грунт	-	нет	1	1,1	-	планируемая	-	-	
2736	Муниципальный район «Моголтузский район»	с. Бузона	ул. Бузона (рядом с домом №38)	13а	-	50 703235	115 647214	-	-	-	-	-	-	-	грунт	-	нет	1	1,1	-	планируемая	-	-	
2737	Муниципальный район «Моголтузский район»	с. Бузона	перекресток ул. Центральной и ул. Бузоннаса	-	-	50 702657	115 638416	-	-	-	-	-	-	-	грунт	-	нет	1	1,1	-	планируемая	-	-	
2738	Муниципальный район «Моголтузский район»	с. Бузона	ул. Ветерана (рядом с домом №27)	25	-	50 702645	115 641923	-	-	-	-	-	-	-	грунт	-	нет	1	1,1	-	планируемая	-	-	
2739	Муниципальный район «Моголтузский район»	с. Бузона	ул. Бузона (напротив дома №20)	20	-	50 701111	115 646954	-	-	-	-	-	-	-	грунт	-	нет	1	1,1	-	планируемая	-	-	
2740	Муниципальный район «Моголтузский район»	с. Бузона	ул. Октябрьская (рядом с домом №25)	23	-	50 702593	115 640531	-	-	-	-	-	-	-	грунт	-	нет	1	1,1	-	планируемая	-	-	
2741	Муниципальный район «Моголтузский район»	с. Бузона	ул. Школьная (рядом с домом №17)	13	-	50 704482	115 635536	-	-	-	-	-	-	-	грунт	-	нет	1	1,1	-	планируемая	-	-	
2742	Муниципальный район «Моголтузский район»	с. Бузона	ул. Октябрьская (напротив дома №14)	14	-	50 702501	115 632841	-	-	-	-	-	-	-	грунт	-	нет	1	1,1	-	планируемая	-	-	
2743	Муниципальный район «Моголтузский район»	с. Бузона	перекресток ул. Бузоннаса (рядом с домом №62)	5а	-	50 702519	115 631	-	-	-	-	-	-	-	грунт	-	нет	1	1,1	-	планируемая	-	-	
2744	Муниципальный район «Моголтузский район»	с. Буруна	ул. Зеленой	-	-	51 062564	115 667561	БУЛ	Администрация СП «Буруна»	-	-	-	-	-	грунт	-	нет	1	1,1	-	планируемая	-	-	
2745	Муниципальный район «Моголтузский район»	с. Буруна	ул. Армянская, 1	1	-	51 061609	115 661857	БУЛ	МДСУ «Бурунская СОШР»	-	-	-	-	-	бетон	-	да	1	1,1	-	существующая	-	-	
2746	Муниципальный район «Моголтузский район»	с. Буруна	ул. Зеленой, 5	5	-	51 063167	115 667331	БУЛ	МДСУ «Бурунская детсад "Солнышко"»	-	-	-	-	-	грунт	-	нет	1	1,1	-	планируемая	-	-	
2747	Муниципальный район «Моголтузский район»	с. Буруна	ул. Ветерана (вблизи дома №5)	5	-	51 065187	115 664956	-	-	-	-	-	-	-	грунт	-	нет	1	1,1	-	планируемая	-	-	
2748	Муниципальный район «Моголтузский район»	с. Буруна	ул. Строительная (вблизи дома №9)	9	-	51 064797	115 665546	-	-	-	-	-	-	-	грунт	-	нет	1	1,1	-	планируемая	-	-	
2749	Муниципальный район «Моголтузский район»	с. Буруна	ул. Новая (вблизи дома №4)	4	-	51 062047	115 665537	-	-	-	-	-	-	-	грунт	-	нет	1	1,1	-	планируемая	-	-	
2750	Муниципальный район «Моголтузский район»	с. Буруна	ул. Белова (вблизи дома №5)	5	-	51 063603	115 659297	-	-	-	-	-	-	-	грунт	-	нет	1	1,1	-	планируемая	-	-	
2751	Муниципальный район «Моголтузский район»	с. Буруна	ул. Олюновская (вблизи дома №40)	-	-	51 062324	115 661677	-	-	-	-	-	-	-	грунт	-	нет	1	1,1	-	планируемая	-	-	

№ п/п	Данные о нахождении мест (площадок) размещения твердых коммунальных отходов							Данные о собственности мест (площадок) размещения твердых коммунальных отходов					Организация ОПТ, оказывающая услуги по сбору и транспортированию ТКО		Данные о технических характеристиках мест (площадок) размещения ТКО по коммунальным отходам						Контейнеры для несортированных отходов			Статус (существующий/планируемый)	Совместное пользование с другими УКД	Адреса строений, которые имеют право на размещение контейнерной площадки
	муниципальное образование	населенный пункт	улица	длина	корпус/строение	ширина	длина	организационно-правовая форма балансодержателя (фундаментальное - БФЛ, муниципальное - БФЛ, муниципальный представительный орган - МП, физическое лицо - ФЛ)	для БФЛ - Полное наименование организации для МП - Фамилия, Имя, Отчество) муниципальный представительный орган - МП, физическое лицо - ФЛ	ИНН	ОСРН	наименование	ИНН	наличие контейнерной площадки	площадь	тип подстилающей поверхности	вид площадки	материал ограждения	кол-во	наличие (отдельного контейнера)	наличие (на контейнера)					
2792	Муниципальный район «Моголтузский район»	с Нурина:	ул. Артемовая (вблизи дома №87)	9	-	51061609	115 661857	-	-	-	-	-	-	-	грунт	-	нет	1	1,1	-	планируемая	-	-			
2793	Муниципальный район «Моголтузский район»	с Нурина:	ул. Майская (вблизи дома №23)	2	-	51075173	115 661971	-	-	-	-	-	-	-	грунт	-	нет	1	1,1	-	планируемая	-	-			
2794	Муниципальный район «Моголтузский район»	с Нурина:	ул. Старое Черемушки (вблизи дома №10)	10	-	51060236	115 661829	-	-	-	-	-	-	-	грунт	-	нет	1	1,1	-	планируемая	-	-			
2795	Муниципальный район «Моголтузский район»	с Нурина:	ул. Советская (вблизи дома №87)	2	-	51064237	115 660232	-	-	-	-	-	-	-	грунт	-	нет	1	1,1	-	планируемая	-	-			
2796	Муниципальный район «Моголтузский район»	с Нурина:	ул. Зеленой (вблизи дома №141)	14	-	51062743	115 667531	-	-	-	-	-	-	-	грунт	-	нет	1	1,1	-	планируемая	-	-			
2797	Муниципальный район «Моголтузский район»	с Ортурй	ул. Ленина,14	14	-	50 81679	115 638821	БФЛ	Администрация СПТ «Ортурй»	-	-	-	-	-	грунт	-	нет	1	1,1	-	планируемая	-	-			
2798	Муниципальный район «Моголтузский район»	с Ортурй	ул. Ленина,17	17	-	50 817336	115 636861	БФЛ	МДГУ «Ортурйская СОШ»	-	-	-	-	-	бетон	-	да	1	1,1	-	существующая	-	-			
2799	Муниципальный район «Моголтузский район»	с Ортурй	ул. Шагадрова,7	7	-	50 816252	115 642112	БФЛ	МДГУ «Ортурйский детский сад "Звезда"»	-	-	-	-	-	бетон	-	да	1	1,1	-	существующая	-	-			
2800	Муниципальный район «Моголтузский район»	с Ортурй	ул. Советская (в районе дома №16)	16	-	50 81193	115 623622	-	-	-	-	-	-	-	грунт	-	нет	1	1,1	-	планируемая	-	-			
2801	Муниципальный район «Моголтузский район»	с Ортурй	ул. Дворовая (вблизи дома №8)	8	-	50 816907	115 63416	-	-	-	-	-	-	-	грунт	-	нет	1	1,1	-	планируемая	-	-			
2802	Муниципальный район «Моголтузский район»	с Ортурй	ул. Шагадрова (вблизи дома №15)	15	-	50 815788	115 639926	-	-	-	-	-	-	-	грунт	-	нет	1	1,1	-	планируемая	-	-			
2803	Муниципальный район «Моголтузский район»	с Ортурй	ул. Шагадрова,19 (СВАУ)	19	-	50 814183	115 632563	-	-	-	-	-	-	-	грунт	-	нет	1	1,1	-	планируемая	-	-			
2804	Муниципальный район «Моголтузский район»	с Ортурй	ул. Ленина,18 (вблизи магазина "Песочик")	18	-	50 816078	115 635965	-	-	-	-	-	-	-	грунт	-	нет	1	1,1	-	планируемая	-	-			
2805	Муниципальный район «Моголтузский район»	с Ортурй	ул. Ленина,21 (вблизи магазина "Звездочка")	21	-	50 81634	115 633973	-	-	-	-	-	-	-	грунт	-	нет	1	1,1	-	планируемая	-	-			
2806	Муниципальный район «Моголтузский район»	с Ортурй	ул. Ленина (вблизи дома №521)	32	-	50 814536	115 638871	-	-	-	-	-	-	-	грунт	-	нет	1	1,1	-	планируемая	-	-			
2807	Муниципальный район «Моголтузский район»	с Ортурй	ул. Полевая (вблизи дома №67)	6	-	50 822082	115 640171	-	-	-	-	-	-	-	грунт	-	нет	1	1,1	-	планируемая	-	-			
2808	Муниципальный район «Моголтузский район»	с Ортурй	ул. Гагарина (вблизи дома №23)	5	-	50 819641	115 641911	-	-	-	-	-	-	-	грунт	-	нет	1	1,1	-	планируемая	-	-			
2809	Муниципальный район «Моголтузский район»	с Ортурй	ул. Школьная (вблизи дома №11)	1	-	50 813687	115 636372	-	-	-	-	-	-	-	грунт	-	нет	1	1,1	-	планируемая	-	-			
2810	Муниципальный район «Моголтузский район»	с Урояк	ул. Северная	15	-	51 214278	114 939719	-	-	-	-	-	-	-	грунт	-	нет	1	1,1	-	планируемая	-	-			
2811	Муниципальный район «Моголтузский район»	с Урояк	детский садик сотовопольный пагуль "Ноям"	-	-	51 214259	114 939207	БФЛ	с Урояк (детский садик сотовопольный пагуль "Ноям")	-	-	-	-	-	бетон	-	нет	2	1,1	-	планируемая	-	-			

№ п/п	Данные о нахождении мест (площадок) накопления твердых коммунальных отходов							Данные о объектах мест (площадок) накопления твердых коммунальных отходов				Организация ОПТ, оказывающая услуги по сбору и транспортированию ТКО		Данные о технических характеристиках мест (площадок) накопления твердых коммунальных отходов						Контейнеры для несортированных отходов			Статус (существующий/планируемый)	Совместное пользование с другими УКД	Адреса строений, которые являются площадками контейнерной площадки
	муниципальное образование	населенный пункт	улица	длина	корпус/строение	ширина	длина	организация-правообладатель (фундаментное лицо - БОЛ, муниципальный представитель - ИП, физическое лицо - ФЛ)	для БОЛ - наименование организации для ИП - Фамилия, Имя, Отчество для ФЛ - Фамилия, Имя, Отчество	ИПН	ОГРН	наименование	ИПН	наличие контейнерной площадки	площадь	тип подстилающей поверхности	вид площадки	материал ограждения	кол-во	емкость (отдельного контейнера)	наличие контейнера				
2612	Муниципальный район «Моголтузский район»	с Усть-Барин	ул Школьная	6	-	51406592	115 61615	БОЛ	Администрация СП "Усть-Барин"	-	-	-	-	-	грунт	-	нет	1	1,1	-	планируемая	-	-		
2613	Муниципальный район «Моголтузский район»	с Усть-Барин	ул Школьная	19	-	51406592	115 61615	БОЛ	МОУ "Усть-Баринская СОШ"	-	-	-	-	-	бетон	-	да	1	1,1	-	существующая	-	-		
2614	Муниципальный район «Моголтузский район»	с Усть-Барин	ул Нагорная	-	-	51406592	115 61615	БОЛ	МДОУ "Усть-Баринская детсад "Веточка"	-	-	-	-	-	грунт	-	нет	1	1,1	-	планируемая	-	-		
2615	Муниципальный район «Моголтузский район»	с Усть-Барин	ул Бичурова (близ дома №82)	6	-	51406592	115 61615	-	-	-	-	-	-	-	грунт	-	нет	1	1,1	-	планируемая	-	-		
2616	Муниципальный район «Моголтузский район»	с Усть-Барин	ул Алтайская (близ дома №141)	14	-	51406592	115 61615	-	-	-	-	-	-	-	грунт	-	нет	1	1,1	-	планируемая	-	-		
2617	Муниципальный район «Моголтузский район»	с Усть-Барин	ул Новая (близ дома №44)	4	-	51406592	115 61615	-	-	-	-	-	-	-	грунт	-	нет	1	1,1	-	планируемая	-	-		
2618	Муниципальный район «Моголтузский район»	с Усть-Барин	ул Кооперативная (близ дома №71)	7	-	51406592	115 61615	-	-	-	-	-	-	-	грунт	-	нет	1	1,1	-	планируемая	-	-		
2619	Муниципальный район «Моголтузский район»	с Усть-Барин	ул Строительная (близ дома №112)	16	-	51406592	115 61615	-	-	-	-	-	-	-	грунт	-	нет	1	1,1	-	планируемая	-	-		
2620	Муниципальный район «Моголтузский район»	с Усть-Барин	ул Молодежная (близ дома №51)	5	-	51406592	115 61615	-	-	-	-	-	-	-	грунт	-	нет	1	1,1	-	планируемая	-	-		
2621	Муниципальный район «Моголтузский район»	с Усть-Барин	ул Бурятская (близ дома №121)	12	-	51406592	115 61615	-	-	-	-	-	-	-	грунт	-	нет	1	1,1	-	планируемая	-	-		
2622	Муниципальный район «Моголтузский район»	с Усть-Барин	ул Бурятская (близ дома №21)	5	-	51406592	115 61615	-	-	-	-	-	-	-	грунт	-	нет	1	1,1	-	планируемая	-	-		
2623	Муниципальный район «Моголтузский район»	с Усть-Барин	ул Бурятская (близ дома №231)	23	-	51406592	115 61615	-	-	-	-	-	-	-	грунт	-	нет	1	1,1	-	планируемая	-	-		
2624	Муниципальный район «Моголтузский район»	с Усть-Барин	ул Базар-Эгинчино (близ дома №17)	17	-	51406592	115 61615	-	-	-	-	-	-	-	грунт	-	нет	1	1,1	-	планируемая	-	-		
2625	Муниципальный район «Моголтузский район»	с Усть-Барин	ул Строительная (близ дома №14)	14	-	51406592	115 61615	-	-	-	-	-	-	-	грунт	-	нет	1	1,1	-	планируемая	-	-		
2626	Муниципальный район «Моголтузский район»	с Ушарбал	ул Цыдыкова	27	-	51396467	114 634131	БОЛ	Администрация СП «Ушарбал»	-	-	-	-	-	грунт	-	нет	1	1,1	-	планируемая	-	-		
2627	Муниципальный район «Моголтузский район»	с Ушарбал	ул Дугарова,14 (МОУ "Ушарбалская СОШ")	14	-	51401632	114 633817	БОЛ	МАОУ "Ушарбалская СОШ"	-	-	-	-	-	бетон	-	да	1	1,1	-	существующая	-	-		
2628	Муниципальный район «Моголтузский район»	с Ушарбал	ул Цыдыкова	23	-	51396467	114 634131	БОЛ	интернат МАОУ "Ушарбалская СОШ"	-	-	-	-	-	грунт	-	нет	1	1,1	-	планируемая	-	-		
2629	Муниципальный район «Моголтузский район»	с Ушарбал	ул Цыдыкова	25	-	51396467	114 634131	БОЛ	МДОУ "Ушарбалская детсад "Урты"	-	-	-	-	-	бетон	-	нет	1	1,1	-	планируемая	-	-		
2630	Муниципальный район «Моголтузский район»	с Ушарбал	ул Бичурова (близ дома №81)	6	-	51396467	114 634131	-	-	-	-	-	-	-	грунт	-	нет	1	1,1	-	планируемая	-	-		
2631	Муниципальный район «Моголтузский район»	с Ушарбал	ул Биренал (близ дома №141)	14	-	51396467	114 634131	-	-	-	-	-	-	-	грунт	-	нет	1	1,1	-	планируемая	-	-		

№ п/п	Данные о нахождении мест (площадок) наложения твердых коммунальных отходов								Данные о объектах мест (площадок) наложения твердых коммунальных отходов				Организация ОПТ, оказывающая услуги по сбору и транспортированию ТКО		Данные о технических характеристиках мест (площадок) наложения твердых коммунальных отходов						Контейнеры для несортированных отходов			Статус (устанавливается/планируется)	Совместное пользование с другими УКД	Адреса строений, которые имеют право на установку контейнерной площадки
	муниципальное образование	населенный пункт	улица	длина	корпус/строение	ширина	длина	организация-правообладатель (участник) владения - БСЛ, муниципальный представитель - ИП, физическое лицо - ФЛ	для БСЛ - Полное наименование организации для ИП - Фамилия, Имя, Отчество; для ФЛ - Фамилия, Имя, Отчество	ИПН	ОГРН	наименование	ИПН	в-мер контейнерной площадки	площадь	тип подстилающей поверхности	вид площадки	материал ограждения	кол-во	экзальт (отдельного контейнера)	наблюдения					
2632	Муниципальный район «Моголтузский район»	с Ушарбал	ул. Заречная (близ дома №141)	14	-	51356467	114 634131	-	-	-	-	-	-	-	-	грунт	-	нет	1	1,1	-	планируется	-	-		
2633	Муниципальный район «Моголтузский район»	с Ушарбал	ул. Комсомольская (близ дома №20)	20	-	51356467	114 634131	-	-	-	-	-	-	-	-	грунт	-	нет	1	1,1	-	планируется	-	-		
2634	Муниципальный район «Моголтузский район»	с Ушарбал	ул. Сагарина (близ дома №22)	22	-	51356467	114 634131	-	-	-	-	-	-	-	-	грунт	-	нет	1	1,1	-	планируется	-	-		
2635	Муниципальный район «Моголтузский район»	с Ушарбал	ул. Дуларова (близ дома №13)	13	-	51401670	114 633817	-	-	-	-	-	-	-	-	грунт	-	нет	1	1,1	-	планируется	-	-		
2636	Муниципальный район «Моголтузский район»	с Ушарбал	ул. Б. Дорозовой (близ дома №7)	7	-	51356467	114 634131	-	-	-	-	-	-	-	-	грунт	-	нет	1	1,1	-	планируется	-	-		
2637	Муниципальный район «Моголтузский район»	с Ушарбал	ул. Дуларова (близ дома №3)	33	-	51400777	114 63162	-	-	-	-	-	-	-	-	грунт	-	нет	1	1,1	-	планируется	-	-		
2638	Муниципальный район «Моголтузский район»	с Ушарбал	ул. Пальцова (близ дома №41)	41	-	51356467	114 634131	-	-	-	-	-	-	-	-	грунт	-	нет	1	1,1	-	планируется	-	-		
2639	Муниципальный район «Моголтузский район»	с Ушарбал	ул. Пальцова (близ дома №19)	19	-	51356467	114 634131	-	-	-	-	-	-	-	-	грунт	-	нет	1	1,1	-	планируется	-	-		
2640	Муниципальный район «Моголтузский район»	с Ушарбал	ул. Дзю (близ дома №5)	5	-	51356467	114 634131	-	-	-	-	-	-	-	-	грунт	-	нет	1	1,1	-	планируется	-	-		
2641	Муниципальный район «Моголтузский район»	с Хара-Шибире	ул. Советская	35	-	51531708	115 188766	БСЛ	Администрация СП «Хара-Шибире»	-	-	-	-	-	-	грунт	-	нет	1	1,1	-	планируется	-	-		
2642	Муниципальный район «Моголтузский район»	с Хара-Шибире	ул. Советская	27	-	51530678	115 193475	БСЛ	МБОУ «Хара-Шибирская СОШ им.Т.Байкалова»	-	-	-	-	-	-	бетон	-	нет	1	1,1	-	планируется	-	-		
2643	Муниципальный район «Моголтузский район»	с Хара-Шибире	ул. Советская	23	-	5152596	115 191921	БСЛ	МБДОУ «Хара-Шибирская детсад "Баян"»	-	-	-	-	-	-	бетон	-	да	1	1,1	-	существует	-	-		
2644	Муниципальный район «Моголтузский район»	с Хара-Шибире	ул. Советская, 46а	46а	-	51530656	115 188382	-	-	-	-	-	-	-	-	грунт	-	нет	1	1,1	-	планируется	-	-		
2645	Муниципальный район «Моголтузский район»	с Хара-Шибире	ул. Вирова (близ дома №17)	17	-	51534634	115 197715	-	-	-	-	-	-	-	-	грунт	-	нет	1	1,1	-	планируется	-	-		
2646	Муниципальный район «Моголтузский район»	с Хара-Шибире	ул. Хурганова (близ дома №11)	1	-	51535506	115 191876	-	-	-	-	-	-	-	-	грунт	-	нет	1	1,1	-	планируется	-	-		
2647	Муниципальный район «Моголтузский район»	с Хара-Шибире	ул. Советская (близ дома №9)	9	-	51527651	115 195874	-	-	-	-	-	-	-	-	грунт	-	нет	1	1,1	-	планируется	-	-		
2648	Муниципальный район «Моголтузский район»	с Хара-Шибире	ул. Публева (близ дома №17)	17	-	51527619	115 19756	-	-	-	-	-	-	-	-	грунт	-	нет	1	1,1	-	планируется	-	-		
2649	Муниципальный район «Моголтузский район»	с Хара-Шибире	ул. Байкальская (близ дома №40)	46	-	51532456	115 192063	-	-	-	-	-	-	-	-	грунт	-	нет	1	1,1	-	планируется	-	-		
2650	Муниципальный район «Моголтузский район»	с Хара-Шибире	ул. Умардина (близ дома №17)	17	-	51533221	115 191813	-	-	-	-	-	-	-	-	грунт	-	нет	1	1,1	-	планируется	-	-		
2651	Муниципальный район «Моголтузский район»	с Хара-Шибире	ул. Советская (близ дома №92)	62	-	51532716	115 185361	-	-	-	-	-	-	-	-	грунт	-	нет	1	1,1	-	планируется	-	-		

№ п/п	Данные о нахождении мест (площадок) накопления твердых коммунальных отходов								Данные о собственности мест (площадок) накопления твердых коммунальных отходов				Организация ОПТ, оказывающая услуги по сбору и транспортированию ТКО		Данные о технических характеристиках мест (площадок) накопления ТКО по ключевым параметрам (ст.32.38)						Контейнеры для несортированных отходов			Статус (существующий/планируемый)	Совместное пользование с другими УКД	Адреса строений, которые имеют право на использование контейнерной площадки
	муниципальное образование	населенный пункт	улица	длина	корпус/строение	ширина	длина	организация-правообладатель (фундаментальное - БУЛ, муниципальный представительный - ИП, физическое лицо - ФЛ)	для БУЛ - Полное наименование организации для ИП - Фамилия, Имя, Отчество для ФЛ - Фамилия, Имя, Отчество	ИПН	ОГРН	наименование	ИПН	в-мер контейнерной площадки	площадь	тип подстилающей поверхности	вид площадки	материал ограждения	кол-во	емкость (отдельного контейнера)	наблюдатель					
2652	Муниципальный район «Моголтузский район»	с. Хара-Шибирь	ул. Выхрешная (близки дома №116)	10	-	51530453	115 129926	-	-	-	-	-	-	-	грунт	-	нет	1	1,1	-	планируемая	-	-			
2653	Муниципальный район «Моголтузский район»	с. Хара-Шибирь	ул. Советская (близки дома №80)	60	-	51535329	115 120791	-	-	-	-	-	-	-	грунт	-	нет	1	1,1	-	планируемая	-	-			
2654	Муниципальный район «Моголтузский район»	с. Хара-Шибирь	ул. Вилкава (близки дома №111)	10	-	51536732	115 122566	-	-	-	-	-	-	-	грунт	-	нет	1	1,1	-	планируемая	-	-			
2655	Муниципальный район «Моголтузский район»	с. Хара-Шибирь	ул. Октябрьская (близки дома №116)	10	-	51537036	115 123657	-	-	-	-	-	-	-	грунт	-	нет	1	1,1	-	планируемая	-	-			
2656	Муниципальный район «Моголтузский район»	с. Хара-Шибирь	ул. Советская (близки дома №21)	20	-	51529214	115 1191274	-	-	-	-	-	-	-	грунт	-	нет	1	1,1	-	планируемая	-	-			
2657	Муниципальный район «Моголтузский район»	с. Хара-Шибирь	ул. Первомайская (близки дома №7)	7	-	51526295	115 119449	-	-	-	-	-	-	-	грунт	-	нет	1	1,1	-	планируемая	-	-			
2658	Муниципальный район «Моголтузский район»	с. Хара-Шибирь	ул. Байкальская, 15в	15в	-	51532614	115 1194841	БУЛ	ГОУ СО «Хара-Шибирский районный деп. образования и культуры»	-	-	-	-	-	грунт	-	нет	2	1,1	-	планируемая	-	-			
2659	Муниципальный район «Моголтузский район»	с. Хараганша	ул. Патриаршая (в районе дома №11)	11	-	51262072	115 042361	-	-	-	-	-	-	-	грунт	-	нет	1	1,1	-	планируемая	-	-			
2660	Муниципальный район «Моголтузский район»	с. Чаган-Ола	ул. Ленина, 6м	-	-	51357209	115 421295	БУЛ	Администрация СП «Чаган-Ола»	-	-	-	-	-	грунт	-	нет	1	1,1	-	планируемая	-	-			
2661	Муниципальный район «Моголтузский район»	с. Чаган-Ола	ул. Базара Винчино, 2	2	-	51361224	115 420566	БУЛ	МДОУ «Чаган-Оловский СОШ»	-	-	-	-	-	бетон	-	да	1	1,1	-	существующая	-	-			
2662	Муниципальный район «Моголтузский район»	с. Чаган-Ола	ул. Базара Винчино, 1	1	-	51361224	115 420566	БУЛ	МДОУ «Чаган-Оловский детский сад «Улыбай»	-	-	-	-	-	бетон	-	да	1	1,1	-	существующая	-	-			
2663	Муниципальный район «Моголтузский район»	с. Чаган-Ола	ул. Бирова, (близки дома №5)	5	-	51352243	115 473456	-	-	-	-	-	-	-	грунт	-	нет	1	1,1	-	планируемая	-	-			
2664	Муниципальный район «Моголтузский район»	с. Чаган-Ола	ул. Советская, 13	13	-	513529	115 473765	-	-	-	-	-	-	-	грунт	-	нет	1	1,1	-	планируемая	-	-			
2665	Муниципальный район «Моголтузский район»	с. Чаган-Ола	ул. Геологическая (нап.-справ. д.ж.к. №2)	2	-	51356634	115 477091	-	-	-	-	-	-	-	грунт	-	нет	1	1,1	-	планируемая	-	-			
2666	Муниципальный район «Моголтузский район»	с. Чаган-Ола	ул. Советская (близки дома №25)	25	-	51354396	115 476469	-	-	-	-	-	-	-	грунт	-	нет	1	1,1	-	планируемая	-	-			
2667	Муниципальный район «Моголтузский район»	с. Чаган-Ола	ул. Базара Винчино (между домами №11 и 13)	11	-	51361224	115 420566	-	-	-	-	-	-	-	грунт	-	нет	1	1,1	-	планируемая	-	-			
2668	Муниципальный район «Моголтузский район»	с. Чаган-Ола	ул. Ленина, 1а	1а	-	51357057	115 420101	-	-	-	-	-	-	-	грунт	-	нет	1	1,1	-	планируемая	-	-			
2669	Муниципальный район «Моголтузский район»	с. Чаган-Ола	ул. Ленина (близки дома №29)	26	-	51357536	115 421637	-	-	-	-	-	-	-	грунт	-	нет	1	1,1	-	планируемая	-	-			
2670	Муниципальный район «Моголтузский район»	с. Чаган-Ола	ул. Выхрешная (между домами №123 и 125)	23	-	5135666	115 426666	-	-	-	-	-	-	-	грунт	-	нет	1	1,1	-	планируемая	-	-			
2671	Муниципальный район «Моголтузский район»	с. Чаган-Ола	ул. Выхрешная, 20	20	-	5135666	115 426666	-	-	-	-	-	-	-	грунт	-	нет	1	1,1	-	планируемая	-	-			

№ п/п	Данные о нахождении мест (площадок) накопления твердых коммунальных отходов								Данные о объектных местах (площадках) накопления твердых коммунальных отходов				Организация ОПТ, оказывающая услуги по сбору и транспортированию ТКО		Данные о технических характеристиках мест (площадок) накопления твердых коммунальных отходов						Контейнеры для несортированных отходов			Статус (существующий/планируемый)	Совместное пользование с другими УКД	Адреса строений, которые имеют право на использование контейнерной площадки
	муниципальное образование	населенный пункт	улица	длина	корпус/строение	ширина	длина	организация-правообладатель (фундаментное лицо - БУЛ, индивидуальный предприниматель - ИП, физическое лицо - ФЛ)	для БУЛ - Полное наименование организации для ИП - Фамилия, Имя, Отчество для ФЛ - Фамилия, Имя, Отчество	ИПН	ОГРН	наименование	ИПН	в-мер контейнерной площадки	площадь	тип подстилающей поверхности	вид площадки	материал ограждения	кол-во	емкость (отдельного контейнера)	наличие контейнера					
2672	Муниципальный район «Моголтуусай район»	с. Саган-Ола	ул. Бузнуурсал (близка АЗС)	21	-	51356634	115 473051	-	-	-	-	-	-	-	грунт	-	нет	1	1,1	-	планируемая	-	-			
2673	Муниципальный район «Моголтуусай район»	с. Саган-Ола	ул. Бузнуурсал (близка д.кв. №14)	14	-	51356634	115 473051	-	-	-	-	-	-	-	грунт	-	нет	1	1,1	-	планируемая	-	-			
2674	Муниципальный район «Моголтуусай район»	с. Саган-Ола	ул. Базар Винчино, 1 (бульвар Уулу-Уул-Остойгоно)	1	-	51361224	115 480566	-	-	-	-	-	-	-	грунт	-	нет	1	1,1	-	планируемая	-	-			
2675	Муниципальный район «Моголтуусай район»	с. Саган-Ола	ул. Новая (близка дома №81)	6	-	51366494	115 478753	-	-	-	-	-	-	-	грунт	-	нет	1	1,1	-	планируемая	-	-			
2676	Муниципальный район «Моголтуусай район»	с. Саган-Ола	ул. Комсомольская, 6	6	-	51362574	115 482266	-	-	-	-	-	-	-	грунт	-	нет	1	1,1	-	планируемая	-	-			
2677	Муниципальный район «Моголтуусай район»	с. Саган-Ола	ул. 50 лет Октября, ИМБ-УИВ д.кв. 25)	25	-	51362017	115 481529	-	-	-	-	-	-	-	грунт	-	нет	1	1,1	-	планируемая	-	-			
2678	Муниципальный район «Моголтуусай район»	с. Саган-Ола	ул. Новая, 3а	3а	-	51366494	115 478753	-	-	-	-	-	-	-	грунт	-	нет	1	1,1	-	планируемая	-	-			
2679	Муниципальный район «Моголтуусай район»	с. Саган-Ола	ул. Нагорная, 5	5	-	51365669	115 481166	-	-	-	-	-	-	-	грунт	-	нет	1	1,1	-	планируемая	-	-			
2680	Муниципальный район «Моголтуусай район»	с. Саган-Чулуул	ул. Бардиджа, 17	17	-	51074198	115 083969	БУЛ	Администрация СП «Саган-Чулуул»	-	-	-	-	-	грунт	-	нет	1	1,1	-	планируемая	-	-			
2681	Муниципальный район «Моголтуусай район»	с. Саган-Чулуул	ул. Бардиджа, 17	17	-	5107211	115 084752	БУЛ	МКОУ «Саган-Чулуулская СОШ им. Ц.Б. Волцовой»	-	-	-	-	-	бетон	-	да	1	1,1	-	существующая	-	-			
2682	Муниципальный район «Моголтуусай район»	с. Саган-Чулуул	ул. Дорониная	-	-	51070633	115 085731	БУЛ	МДЦОУ «Саган-Чулуулский детский сад "Солнышко"»	-	-	-	-	-	бетон	-	да	1	1,1	-	существующая	-	-			
2683	Муниципальный район «Моголтуусай район»	с. Саган-Чулуул	ул. Аюурахаева (близка д.кв. №71)	7	-	51070633	115 085731	-	-	-	-	-	-	-	грунт	-	нет	1	1,1	-	планируемая	-	-			
2684	Муниципальный район «Моголтуусай район»	с. Саган-Чулуул	ул. Бардиджа (близка дома №21)	52	-	5107211	115 084752	-	-	-	-	-	-	-	грунт	-	нет	1	1,1	-	планируемая	-	-			
2685	Муниципальный район «Моголтуусай район»	с. Саган-Чулуул	ул. Дорониная (близка дома №81)	6	-	51070633	115 085731	-	-	-	-	-	-	-	грунт	-	нет	1	1,1	-	планируемая	-	-			
2686	Муниципальный район «Моголтуусай район»	с. Саган-Чулуул	ул. Рабданова (близка дома №37)	37/2	-	51070633	115 085731	-	-	-	-	-	-	-	грунт	-	нет	1	1,1	-	планируемая	-	-			
2687	Муниципальный район «Моголтуусай район»	с. Саган-Чулуул	ул. Бардиджа (близка дома №81)	6	-	5107211	115 084752	-	-	-	-	-	-	-	грунт	-	нет	1	1,1	-	планируемая	-	-			
2688	Муниципальный район «Моголтуусай район»	с. Саган-Чулуул	ул. Бардиджа (близка дома №21)	31	-	51074198	115 083969	-	-	-	-	-	-	-	грунт	-	нет	1	1,1	-	планируемая	-	-			
2689	Муниципальный район «Моголтуусай район»	с. Саган-Чулуул	ул. Балданова (близка дома №131)	13	-	51070633	115 085731	-	-	-	-	-	-	-	грунт	-	нет	1	1,1	-	планируемая	-	-			
2690	Муниципальный район «Моголтуусай район»	с. Саган-Чулуул	ул. Моголденная (близка д.кв. №21)	3	-	51070633	115 085731	-	-	-	-	-	-	-	грунт	-	нет	1	1,1	-	планируемая	-	-			
2691	Муниципальный район «Моголтуусай район»	с. Саган-Чулуул	ул. Балданова (близка дома №121)	12	-	51070633	115 085731	-	-	-	-	-	-	-	грунт	-	нет	1	1,1	-	планируемая	-	-			

№ п/п	Данные о нахождении мест (площадок) накопления твердых коммунальных отходов								Данные о собственности мест (площадок) накопления твердых коммунальных отходов				Организация ОПТ, оказывающая услуги по сбору и транспортированию ТКО		Данные о технических характеристиках мест (площадок) накопления твердых коммунальных отходов						Контейнеры для несортированных отходов			Статус (существующий/планируемый)	Совместное пользование с другими УКД	Адреса строений, которые имеют право пользования контейнерной площадкой
	муниципальное образование	населенный пункт	улица	длина	корпус/строение	ширина	длина	организация-правообладатель (внешнее ж/д - Б.О.Л. муниципальный представитель - ИП, физ. лицо - Ф.И.О.)	для Б.О.Л. - наименование организации для ИП - Фамилия, Имя, Отчество; для Ф.И.О. - Фамилия, Имя, Отчество	ИНН	ОГРН	наименование	ИНН	наличие контейнерной площадки	площадь	тип подстилающей поверхности	вид площадки	материал ограждения	кол-во	наличие (отдельного) контейнера	наличие (нап) контейнера					
26-92	Муниципальный район «Моголтуусай район»	с. Саган-Чалуул	ул. Бардидва (вблизи дома №229)	26	-	51 073198	115 043969	-	-	-	-	-	-	-	-	грунт	-	нет	1	1,1	-	планируемая	-	-		
26-93	Муниципальный район «Моголтуусай район»	с. Саган-Чалуул	ул. Дзетровского (вблизи дома №11)	1	-	51 070633	115 045731	-	-	-	-	-	-	-	-	грунт	-	нет	1	1,1	-	планируемая	-	-		
26-94	Муниципальный район «Моголтуусай район»	с. Саган-Чалуул	ул. Победы (вблизи дома №11)	11	-	51 075675	115 045066	-	-	-	-	-	-	-	-	грунт	-	нет	1	1,1	-	планируемая	-	-		
26-95	Муниципальный район «Моголтуусай район»	с. Саган-Чалуул	ул. Стетина (вблизи дома №62)	6	-	51 070633	115 045731	-	-	-	-	-	-	-	-	грунт	-	нет	1	1,1	-	планируемая	-	-		
26-96	Муниципальный район «Моголтуусай район»	с. Цулгол	влр 2	-	-	51 046539	115 623856	БОЛ	ФГБУ «ЦРБХУ» Минобороны России	7729314745	1027700430869	-	-	6м	-	бетон	закрыта	металл	2	-	-	существующая	нд	-		
26-97	Муниципальный район «Моголтуусай район»	с. Цулгол	влр 3	-	-	51 046539	115 623856	БОЛ	ФГБУ «ЦРБХУ» Минобороны России	7729314745	1027700430869	-	-	6м	-	бетон	закрыта	металл	1	-	-	существующая	нд	-		
26-98	Муниципальный район «Моголтуусай район»	с. Цулгол	строение ДСО, дом 311	311	-	51 04651	115 624622	БОЛ	МОУ «Цулголка СОШ»	-	-	-	-	-	-	грунт	-	нет	1	1,1	-	планируемая	-	-		
26-99	Муниципальный район «Моголтуусай район»	с. Цулгол	ул. Школьная	-	-	51 046504	115 623856	БОЛ	МБДОУ МОУ «Цулголка детский сад "Бэвэл"»	-	-	-	-	-	-	грунт	-	нет	1	1,1	-	планируемая	-	-		
26-00	Муниципальный район «Моголтуусай район»	с. Цулгол	ул. Советская (вблизи дома №96)	76	-	51 047032	115 626894	-	-	-	-	-	-	-	-	грунт	-	нет	1	1,1	-	планируемая	-	-		
26-01	Муниципальный район «Моголтуусай район»	с. Цулгол	ул. Дзюкова (вблизи дома №51)	31	-	51 044831	115 626607	-	-	-	-	-	-	-	-	грунт	-	нет	1	1,1	-	планируемая	-	-		
26-02	Муниципальный район «Моголтуусай район»	с. Цулгол	ул. Дзю (вблизи дома №46)	46	-	51 045659	115 624756	-	-	-	-	-	-	-	-	грунт	-	нет	1	1,1	-	планируемая	-	-		
26-03	Муниципальный район «Моголтуусай район»	с. Цулгол	ул. Вязовая (вблизи дома №125а)	125а	-	51 045629	115 619735	-	-	-	-	-	-	-	-	грунт	-	нет	1	1,1	-	планируемая	-	-		
26-04	Муниципальный район «Моголтуусай район»	с. Цулгол	ул. Дзюкова (вблизи дома №13)	13	-	51 04467	115 625565	-	-	-	-	-	-	-	-	грунт	-	нет	1	1,1	-	планируемая	-	-		
26-05	Муниципальный район «Моголтуусай район»	с. Цулгол	ул. Школьная (вблизи дома №116)	116	-	51 046504	115 623856	-	-	-	-	-	-	-	-	грунт	-	нет	1	1,1	-	планируемая	-	-		
26-06	Муниципальный район «Моголтуусай район»	с. Цулгол	ул. Бюхала (вблизи дома №1)	1	-	51 044053	115 623571	-	-	-	-	-	-	-	-	грунт	-	нет	1	1,1	-	планируемая	-	-		
26-07	Муниципальный район «Боготчинский район»	г. Могоца	ул. Аэровокзальная	4	-	53 742139	115 739714	БОЛ	ФГБУ «ЦРБХУ» Минобороны России	7729314745	1027700430869	ООО «Смерон»	77145220350	6м	15	плита	открыта	дерево	2	0,75	металл	существующая	нет	-		
26-08	Муниципальный район «Боготчинский район»	г. Могоца	ул. Зелёная	3	-	53 734396	115 740251	БОЛ	ФГБУ «ЦРБХУ» Минобороны России	7729314745	1027700430869	ООО «Смерон»	77145220350	6м	4,16	грунт	открыта	бетон (фундамент)	1	1,1	металл	существующая	дл	-		
26-09	Муниципальный район «Боготчинский район»	г. Могоца	пер. Восточный 6	-	-	53 732296	115 748516	БОЛ	Администрация городского поселения «Зинчигинское»	-	-	-	-	-	-	-	-	-	-	-	существующая	-	-			
26-10	Муниципальный район «Боготчинский район»	г. Могоца	пер. Восточный 7	-	-	53 731735	115 749276	БОЛ	Администрация городского поселения «Зинчигинское»	-	-	-	-	-	-	-	-	-	-	-	существующая	-	-			
26-11	Муниципальный район «Боготчинский район»	г. Могоца	пер. Г.Фришман 2	-	-	53 736222	115 746255	БОЛ	Администрация городского поселения «Зинчигинское»	-	-	-	-	-	-	-	-	-	-	-	существующая	-	-			

№ п/п	Данные о нахождении мест (площадок) накопления твердых коммунальных отходов							Данные о объектах мест (площадок) накопления твердых коммунальных отходов				Организация ОПТ, оказывающая услуги по сбору и транспортированию ТКО		Данные о технических характеристиках мест (площадок) накопления ТКО по ключевым параметрам (ст.23.20)					Контейнеры для несортированных отходов			Статус (существующий/планируемый)	Совместное пользование с другими УКД	Адреса строений, которые имеют право на установку контейнерной площадки
	муниципальное образование	населенный пункт	улица	длина	корпус/строение	ширина	длина	организация-правообладатель (Ф.И.О. и наименование организации для ИП - Фамилия, Имя, Отчество) индивидуального предпринимателя, ИП, физическое лицо - Ф.И.О.	ИПН	ОГРН	наименование	ИПН	наименование контейнерной площадки	площадь	тип подстилающей поверхности	вид площадки	материал ограждения	кол-во	наличие (отдельного контейнера)	наличие (на контейнера)				
3512	Муниципальный район «Боготинский район»	г. Богота	ул. Аннинская-1	-	-	53736206	119-766060	БОЛ	Администрация городского поселения «Боготинское»	-	1057527012730	-	-	-	-	-	-	-	-	-	существующая	-	-	
3513	Муниципальный район «Боготинский район»	г. Богота	ул. Березовая 23-32	-	-	53722569	119-767560	БОЛ	Администрация городского поселения «Боготинское»	-	1057527012730	-	-	-	-	-	-	-	-	-	существующая	-	-	
3514	Муниципальный район «Боготинский район»	г. Богота	ул. Березовая 24	-	-	53723523	119-766255	БОЛ	Администрация городского поселения «Боготинское»	-	1057527012730	-	-	-	-	-	-	-	-	-	существующая	-	-	
3515	Муниципальный район «Боготинский район»	г. Богота	ул. Березовая 43	-	-	53722034	119-766604	БОЛ	Администрация городского поселения «Боготинское»	-	1057527012730	-	-	-	-	-	-	-	-	-	существующая	-	-	
3516	Муниципальный район «Боготинский район»	г. Богота	ул. Березовая 12	-	-	53724737	119-730767	БОЛ	Администрация городского поселения «Боготинское»	-	1057527012730	-	-	-	-	-	-	-	-	-	существующая	-	-	
3517	Муниципальный район «Боготинский район»	г. Богота	ул. Березовая 19	-	-	53723501	119-766236	БОЛ	Администрация городского поселения «Боготинское»	-	1057527012730	-	-	-	-	-	-	-	-	-	существующая	-	-	
3518	Муниципальный район «Боготинский район»	г. Богота	ул. Восточная 14	-	-	53731316	119-768564	БОЛ	Администрация городского поселения «Боготинское»	-	1057527012730	-	-	-	-	-	-	-	-	-	существующая	-	-	
3519	Муниципальный район «Боготинский район»	г. Богота	ул. Восточная 36	-	-	53733218	119-796012	БОЛ	Администрация городского поселения «Боготинское»	-	1057527012730	-	-	-	-	-	-	-	-	-	существующая	-	-	
3520	Муниципальный район «Боготинский район»	г. Богота	ул. Восточная 23	-	-	53732624	119-792912	БОЛ	Администрация городского поселения «Боготинское»	-	1057527012730	-	-	-	-	-	-	-	-	-	существующая	-	-	
3521	Муниципальный район «Боготинский район»	г. Богота	ул. Высоковоленка д. 9а	-	-	53730658	119-794017	БОЛ	Администрация городского поселения «Боготинское»	-	1057527012730	-	-	-	-	-	-	-	-	-	существующая	-	-	
3522	Муниципальный район «Боготинский район»	г. Богота	ул. Высокот-17	-	-	53736206	119-766060	БОЛ	Администрация городского поселения «Боготинское»	-	1057527012730	-	-	-	-	-	-	-	-	-	существующая	-	-	
3523	Муниципальный район «Боготинский район»	г. Богота	ул. Гринцида-7	-	-	53736206	119-766060	БОЛ	Администрация городского поселения «Боготинское»	-	1057527012730	-	-	-	-	-	-	-	-	-	существующая	-	-	
3524	Муниципальный район «Боготинский район»	г. Богота	ул. Дроздова-26	-	-	53736206	119-766060	БОЛ	Администрация городского поселения «Боготинское»	-	1057527012730	-	-	-	-	-	-	-	-	-	существующая	-	-	
3525	Муниципальный район «Боготинский район»	г. Богота	ул. Зелени-4	-	-	53736206	119-766060	БОЛ	Администрация городского поселения «Боготинское»	-	1057527012730	-	-	-	-	-	-	-	-	-	существующая	-	-	
3526	Муниципальный район «Боготинский район»	г. Богота	ул. Патриональная 25а	-	-	53736206	119-766060	БОЛ	Администрация городского поселения «Боготинское»	-	1057527012730	-	-	-	-	-	-	-	-	-	существующая	-	-	
3527	Муниципальный район «Боготинский район»	г. Богота	ул. Патриональная 9	-	-	53736770	119-766863	БОЛ	Администрация городского поселения «Боготинское»	-	1057527012730	-	-	-	-	-	-	-	-	-	существующая	-	-	
3528	Муниципальный район «Боготинский район»	г. Богота	ул. Бирова 20	-	-	53734029	119-769017	БОЛ	Администрация городского поселения «Боготинское»	-	1057527012730	-	-	-	-	-	-	-	-	-	существующая	-	-	
3529	Муниципальный район «Боготинский район»	г. Богота	ул. Бирова 22а	-	-	53734001	119-769520	БОЛ	Администрация городского поселения «Боготинское»	-	1057527012730	-	-	-	-	-	-	-	-	-	существующая	-	-	
3530	Муниципальный район «Боготинский район»	г. Богота	ул. Влюбная-3	-	-	53736206	119-766060	БОЛ	Администрация городского поселения «Боготинское»	-	1057527012730	-	-	-	-	-	-	-	-	-	существующая	-	-	
3531	Муниципальный район «Боготинский район»	г. Богота	ул. Вокзольная-15	-	-	53736206	119-766060	БОЛ	Администрация городского поселения «Боготинское»	-	1057527012730	-	-	-	-	-	-	-	-	-	существующая	-	-	

№ п/п	Данные о нахождении мест (площадок) накопления твердых коммунальных отходов							Данные о объектах мест (площадок) накопления твердых коммунальных отходов				Организация ОПТ, оказывающая услуги по сбору и транспортированию ТКО		Данные о технических характеристиках мест (площадок) накопления ТКО по функциональным отходам					Контейнеры для несортированных отходов			Статус (существующий/планируемый)	Совместное пользование с другими УКД	Адреса строений, которые имеют право на установку контейнерной площадки
	муниципальное образование	населенный пункт	улица	длина	корпус/строение	ширина	длина	организация-правообладатель (ФУНДМЕНТОР - БСЛ, муниципальный представитель - ИП, физическое - ФЛ)	для БСЛ - ЛПН (наименование организации для ИП - Фамилия, Имя, Отчество) для ФЛ - Фамилия, Имя, Отчество)	ИПН	ОГРН	наименование	ИПН	номер контейнерной площадки	площадь	тип подстилающей поверхности	вид площадки	материал ограждения	кол-во	экз. (отдельного контейнера)	наб./тип контейнера			
2532	Муниципальный район «Боготинский район»	г. Богота	ул. Комсомольская-31	-	-	53736206	119-766060	БСЛ	Администрация городского поселения «Боготинское»	-	1057527012740	-	-	-	-	-	-	-	-	-	-	существующая	-	-
2533	Муниципальный район «Боготинский район»	г. Богота	ул. Комсомольская-4	-	-	53736206	119-766060	БСЛ	Администрация городского поселения «Боготинское»	-	1057527012740	-	-	-	-	-	-	-	-	-	-	существующая	-	-
2534	Муниципальный район «Боготинский район»	г. Богота	ул. Малова 12	-	-	53732656	119-79472	БСЛ	Администрация городского поселения «Боготинское»	-	1057527012740	-	-	-	-	-	-	-	-	-	-	существующая	-	-
2535	Муниципальный район «Боготинский район»	г. Богота	ул. Малова 22	-	-	53732735	119-793191	БСЛ	Администрация городского поселения «Боготинское»	-	1057527012740	-	-	-	-	-	-	-	-	-	-	существующая	-	-
2536	Муниципальный район «Боготинский район»	г. Богота	ул. Малова 30	-	-	53732709	119-795855	БСЛ	Администрация городского поселения «Боготинское»	-	1057527012740	-	-	-	-	-	-	-	-	-	-	существующая	-	-
2537	Муниципальный район «Боготинский район»	г. Богота	ул. Малова-12	-	-	53736206	119-766060	БСЛ	Администрация городского поселения «Боготинское»	-	1057527012740	-	-	-	-	-	-	-	-	-	-	существующая	-	-
2538	Муниципальный район «Боготинский район»	г. Богота	ул. Малова-20 объединение	-	-	53736206	119-766060	БСЛ	Администрация городского поселения «Боготинское»	-	1057527012740	-	-	-	-	-	-	-	-	-	-	существующая	-	-
2539	Муниципальный район «Боготинский район»	г. Богота	ул. Малокрестовская -39	-	-	53736206	119-766060	БСЛ	Администрация городского поселения «Боготинское»	-	1057527012740	-	-	-	-	-	-	-	-	-	-	существующая	-	-
2540	Муниципальный район «Боготинский район»	г. Богота	ул. Николаевская-21	-	-	53736206	119-766060	БСЛ	Администрация городского поселения «Боготинское»	-	1057527012740	-	-	-	-	-	-	-	-	-	-	существующая	-	-
2541	Муниципальный район «Боготинский район»	г. Богота	ул. Новая 52	-	-	53732697	119-790241	БСЛ	Администрация городского поселения «Боготинское»	-	1057527012740	-	-	-	-	-	-	-	-	-	-	существующая	-	-
2542	Муниципальный район «Боготинский район»	г. Богота	ул. Первомайская-2 НРЧ	-	-	53736206	119-766060	БСЛ	Администрация городского поселения «Боготинское»	-	1057527012740	-	-	-	-	-	-	-	-	-	-	существующая	-	-
2543	Муниципальный район «Боготинский район»	г. Богота	ул. Пасова-13	-	-	53736206	119-766060	БСЛ	Администрация городского поселения «Боготинское»	-	1057527012740	-	-	-	-	-	-	-	-	-	-	существующая	-	-
2544	Муниципальный район «Боготинский район»	г. Богота	ул. Пасова-15	-	-	53736206	119-766060	БСЛ	Администрация городского поселения «Боготинское»	-	1057527012740	-	-	-	-	-	-	-	-	-	-	существующая	-	-
2545	Муниципальный район «Боготинский район»	г. Богота	ул. Рудницкая-6	-	-	53736206	119-766060	БСЛ	Администрация городского поселения «Боготинское»	-	1057527012740	-	-	-	-	-	-	-	-	-	-	существующая	-	-
2546	Муниципальный район «Боготинский район»	г. Богота	ул. Садовая 7	-	-	53736177	119-762145	БСЛ	Администрация городского поселения «Боготинское»	-	1057527012740	-	-	-	-	-	-	-	-	-	-	существующая	-	-
2547	Муниципальный район «Боготинский район»	г. Богота	ул. ТУСМ-2, 5	-	-	53736206	119-766060	БСЛ	Администрация городского поселения «Боготинское»	-	1057527012740	-	-	-	-	-	-	-	-	-	-	существующая	-	-
2548	Муниципальный район «Боготинский район»	г. Богота	ул. Украинская -27	-	-	53736206	119-766060	БСЛ	Администрация городского поселения «Боготинское»	-	1057527012740	-	-	-	-	-	-	-	-	-	-	существующая	-	-
2549	Муниципальный район «Боготинский район»	г. Богота	ул. Шелехова 1-4	-	-	53739508	119-760303	БСЛ	Администрация городского поселения «Боготинское»	-	1057527012740	-	-	-	-	-	-	-	-	-	-	существующая	-	-
2550	Муниципальный район «Боготинский район»	г. Богота	ул. Аннинская-10	-	-	53736206	119-766060	БСЛ	Администрация городского поселения «Боготинское»	-	1057527012740	-	-	-	-	-	-	-	-	-	-	существующая	-	-
2551	Муниципальный район «Боготинский район»	г. Богота	ул. Комсомольская, 5	-	-	53736653	119-753033	-	-	-	-	-	-	-	-	твердое покрытие	Закрытая	-	3	1,1	-	планируемая	-	-

№ п/п	Данные о нахождении мест (площадок) накопления твердых коммунальных отходов								Данные о объектах мест (площадок) накопления твердых коммунальных отходов				Организация ОПТ, оказывающая услуги по сбору и транспортированию ТКО		Данные о технических характеристиках мест (площадок) накопления ТКО объектов (площадок)						Контейнеры для несортированных отходов			Статус (существующий/планируемый)	Совместное пользование с другими УКД	Адреса строений, которые имеют площадь под установку контейнерной площадки
	муниципальное образование	населенный пункт	улица	д.к.п.	корпус/строение	ширина	длина	организационно-правовая форма балансоудержателя (ф.у.и.ш.н.ж.с.е.л.ц.п. - Б.О.Л. - государственная предприниматель - ИП, физическое лицо - Ф.Л.)	наименование организации для ИП - Фамилия, Имя, Отчество	ИНН	ОГРН	наименование	ИНН	номер контейнерной площадки	площадь	тип подстилающей поверхности	вид площадки	материал ограждения	кол-во	емкость (объем) контейнера	нагрузка на контейнера					
2552	Муниципальный район «Беговичинский район»	г. Могоча	ул. Шуляшко, 1	-	-	53739612	119-759254	-	-	-	-	-	-	-	твердое покрытие	Закрытая	-	5	1,1	-	планируемая	-	-			
2553	Муниципальный район «Беговичинский район»	г. Могоча	ул. Елубина, 3	-	-	53737372	119-761136	-	-	-	-	-	-	-	твердое покрытие	Закрытая	-	3	1,1	-	планируемая	-	-			
2554	Муниципальный район «Беговичинский район»	г. Могоча	ул. Патристическая, 9	-	-	53736607	119-756562	-	-	-	-	-	-	-	твердое покрытие	Закрытая	-	4	1,1	-	планируемая	-	-			
2555	Муниципальный район «Беговичинский район»	г. Могоча	ул. Аннинская, 4	-	-	53737640	119-755461	-	-	-	-	-	-	-	твердое покрытие	Закрытая	-	4	1,1	-	планируемая	-	-			
2556	Муниципальный район «Беговичинский район»	г. Могоча	ул. Аннинская, 10	-	-	53734206	119-755456	-	-	-	-	-	-	-	твердое покрытие	Закрытая	-	3	1,1	-	планируемая	-	-			
2557	Муниципальный район «Беговичинский район»	г. Могоча	ул. Вилонез-Бережная, 21	-	-	53734753	119-757463	-	-	-	-	-	-	-	твердое покрытие	Закрытая	-	3	1,1	-	планируемая	-	-			
2558	Муниципальный район «Беговичинский район»	г. Могоча	ул. Малокостельская, 39	-	-	53742569	119-747473	-	-	-	-	-	-	-	твердое покрытие	Закрытая	-	2	1,1	-	планируемая	-	-			
2559	Муниципальный район «Беговичинский район»	г. Могоча	ул. Украинская, 37	-	-	53745016	119-743052	-	-	-	-	-	-	-	твердое покрытие	Закрытая	-	2	1,1	-	планируемая	-	-			
2560	Муниципальный район «Беговичинский район»	г. Могоча	ул. Березовая, 19	-	-	53724035	119-766211	-	-	-	-	-	-	-	твердое покрытие	Закрытая	-	4	1,1	-	планируемая	-	-			
2561	Муниципальный район «Беговичинский район»	г. Могоча	ул. Березовая, 6н	-	-	53722645	119-769563	-	-	-	-	-	-	-	твердое покрытие	Закрытая	-	3	1,1	-	планируемая	-	-			
2562	Муниципальный район «Беговичинский район»	г. Могоча	ул. Садовая, 7	-	-	53736256	119-761613	-	-	-	-	-	-	-	твердое покрытие	Закрытая	-	3	1,1	-	планируемая	-	-			
2563	Муниципальный район «Беговичинский район»	г. Могоча	ул. Октябрская, 16	-	-	53742293	119-768606	-	-	-	-	-	-	-	твердое покрытие	Закрытая	-	2	1,1	-	планируемая	-	-			
2564	Муниципальный район «Беговичинский район»	г. Могоча	ул. Дроздова 17	-	-	53742227	119-767821	-	-	-	-	-	-	-	твердое покрытие	Закрытая	-	2	1,1	-	планируемая	-	-			
2565	Муниципальный район «Беговичинский район»	оп. с-2956636, площадка №7, Табеляна	-	-	53264136	119-389256	Б.О.Л.	-	-	-	-	-	-	-	-	-	-	1	-	-	существующая	-	-			
2566	Муниципальный район «Беговичинский район»	п. ст. Артеушка	площадка №5 Табеляна ст. Артеушка	-	-	53776632	119-287536	-	-	-	-	-	-	-	-	-	-	1	-	-	существующая	-	-			
2567	Муниципальный район «Беговичинский район»	п. ст. Артеушка	ул. Энергетиков, 6, площадка №1 заезд для	-	-	53766209	119-286136	-	-	-	-	-	-	-	-	-	-	1	-	-	существующая	-	-			
2568	Муниципальный район «Беговичинский район»	п. ст. Германовский	пост 501, площадка №1 Административные здания	-	-	53247495	120-782820	-	-	-	-	-	-	-	-	-	-	1	-	-	существующая	-	-			
2569	Муниципальный район «Беговичинский район»	п. ст. Германовский	Административное здание	-	-	53247495	120-782820	-	-	-	-	-	-	-	-	-	-	1	-	-	существующая	-	-			
2570	Муниципальный район «Беговичинский район»	п. ст. Жанна	Административное здание	-	-	54053348	121-306179	-	-	-	-	-	-	-	-	-	-	1	-	-	существующая	-	-			
2571	Муниципальный район «Беговичинский район»	п. ст. Жанна	пост 501, площадка №1 Административные здания	-	-	54053348	121-306179	-	-	-	-	-	-	-	-	-	-	1	-	-	существующая	-	-			

№ п/п	Данные о нахождении мест (площадок) накопления твердых коммунальных отходов							Данные о объектах мест (площадок) накопления твердых коммунальных отходов				Организация ОПТ, оказывающая услуги по сбору и транспортированию ТКО		Данные о технических характеристиках мест (площадок) накопления твердых коммунальных отходов					Контейнеры для несортированных отходов			Статус (существующий/планируемый)	Совместное пользование с другими УКД	Адреса строений, которые имеют площадь под установку контейнерной площадки	
	муниципальное образование	населенный пункт	улица	длина	ширина	ширина	длина	организация-правообладатель (участник) владения: БУЛ, муниципальный представительный орган, физическое лицо - ФЛ	наименование организации для ИП - Фамилия, Имя, Отчество	ИНН	ОГРН	наименование	ИНН	в.к.р. контейнерной площадки	площадь	тип подстилающей поверхности	вид площадки	материал ограждения	кол-во	емкость (объем) контейнера	нагрузка на контейнера				
2572	Муниципальный район «Беговичинский район»	п. ст. Велдапери	Площадка №613 пост.50Д ст.Беговичи, ул.И	-	-	53457666	115540366	-	-	-	-	-	-	-	-	-	-	-	1	-	-	существующая	-	-	
2573	Муниципальный район «Беговичинский район»	п. ст. Велдапери	пост.50Д, площадка №1 Административное здание	-	-	53457732	115540366	-	-	-	-	-	-	-	-	-	-	-	1	-	-	существующая	-	-	
2574	Муниципальный район «Беговичинский район»	п. ст. Бисюль Улоч	пост.50Д, площадка №1 Административное здание	-	-	53706932	115122130	-	-	-	-	-	-	-	-	-	-	-	1	-	-	существующая	-	-	
2575	Муниципальный район «Беговичинский район»	п. ст. Бисюль Улоч	площадка №3 Табеляла ст. Бисюль Улоч	-	-	53705236	115122130	-	-	-	-	-	-	-	-	-	-	-	1	-	-	существующая	-	-	
2576	Муниципальный район «Беговичинский район»	п. ст. Колокольный	Административное здание	-	-	53940636	121133223	-	-	-	-	-	-	-	-	-	-	-	1	-	-	существующая	-	-	
2577	Муниципальный район «Беговичинский район»	п. ст. Колокольный	пост.50Д, площадка №1 Административное здание	-	-	53940636	121133223	-	-	-	-	-	-	-	-	-	-	-	1	-	-	существующая	-	-	
2578	Муниципальный район «Беговичинский район»	п. ст. Милоквалы	Административное здание	-	-	54105616	121545651	-	-	-	-	-	-	-	-	-	-	-	1	-	-	существующая	-	-	
2579	Муниципальный район «Беговичинский район»	п. ст. Милоквалы	пост.50Д, площадка №1 Административное здание	-	-	54105616	121545651	-	-	-	-	-	-	-	-	-	-	-	1	-	-	существующая	-	-	
2580	Муниципальный район «Беговичинский район»	п. ст. Налатры	Площадка №616 пост.50Д ст.Беговичи, ул.И	-	-	53237521	115294406	-	-	-	-	-	-	-	-	-	-	-	1	-	-	существующая	-	-	
2581	Муниципальный район «Беговичинский район»	п. ст. Налатры	пост.50Д, площадка №1 Административное здание	-	-	53237521	115294406	-	-	-	-	-	-	-	-	-	-	-	1	-	-	существующая	-	-	
2582	Муниципальный район «Беговичинский район»	п. ст. Пенькова	площадка №6 Табеляла ст. Пенькова	-	-	53214214	115407167	-	-	-	-	-	-	-	-	-	-	-	1	-	-	существующая	-	-	
2583	Муниципальный район «Беговичинский район»	п. ст. Пенькова	пост.50Д, площадка №1 Административное здание	-	-	53212596	115406933	-	-	-	-	-	-	-	-	-	-	-	1	-	-	существующая	-	-	
2584	Муниципальный район «Беговичинский район»	п. ст. Семкоорный	ул. Центральная, 2	-	-	53710734	120369379	-	-	-	-	-	-	-	твердое покрытие	Закрытая	-	-	1	1,1	-	планируемая	-	-	
2585	Муниципальный район «Беговичинский район»	п. ст. Семкоорный	ул. Железнодорожная, 4	-	-	53710734	120369379	-	-	-	-	-	-	-	твердое покрытие	Закрытая	-	-	1	1,1	-	планируемая	-	-	
2586	Муниципальный район «Беговичинский район»	п. ст. Семкоорный	ул. Оберная, 2	-	-	53710734	120369379	-	-	-	-	-	-	-	твердое покрытие	Закрытая	-	-	1	1,1	-	планируемая	-	-	
2587	Муниципальный район «Беговичинский район»	п. ст. Чиватса	Административное здание	-	-	54035636	121299351	-	-	-	-	-	-	-	-	-	-	-	1	-	-	существующая	-	-	
2588	Муниципальный район «Беговичинский район»	п. ст. Чиватса	пост.50Д, площадка №1 Административное здание	-	-	54035636	121299351	-	-	-	-	-	-	-	-	-	-	-	1	-	-	существующая	-	-	
2589	Муниципальный район «Беговичинский район»	пгт. Амазар	пер. Новый	-	-	53255637	120664863	БУЛ	Администрация городского поселения «Амазарское»	-	-	1057527012751	-	-	-	-	Трутовая площадка	-	Отсутствует	2	0,75	-	существующая	-	-
2590	Муниципальный район «Беговичинский район»	пгт. Амазар	Подгорная, 4	-	-	53255637	120664863	БУЛ	Администрация городского поселения «Амазарское»	-	-	1057527012751	-	-	-	-	Трутовая площадка	-	Отсутствует	2	0,75	-	существующая	-	-
2591	Муниципальный район «Беговичинский район»	пгт. Амазар	ул. Амурская, 35	-	-	53255637	120664863	БУЛ	Администрация городского поселения «Амазарское»	-	-	1057527012751	-	-	-	-	Трутовая площадка	-	Отсутствует	2	0,75	-	существующая	-	-

№ п/п	Данные о нахождении мест (площадок) накопления твердых коммунальных отходов							Данные о объектах мест (площадок) накопления твердых коммунальных отходов				Организация ОПТ, оказывающая услуги по сбору и транспортированию ТКО		Данные о технических характеристиках мест (площадок) накопления ТКО						Контейнеры для несортированных отходов			Статус (существующий/планируемый)	Совместное пользование с другими УКД	Адреса строений, которые имеют площадь под контейнерной площадкой
	муниципальное образование	населенный пункт	улица	д/к	корпус/строение	широта	долгота	организационно-правовая форма балансоудержателя (фундаментальное/БСЛ, муниципальный предприниматель, ИП, физическое лицо - ФЛ, Отчетчик)	для БСЛ - Полное наименование организации для ИП - Фамилия, Имя, Отчество для ФЛ - Фамилия, Имя, Отчество	ИНН	ОГРН	наименование	ИНН	в-мер контейнерной площадки	площадь	тип подстилающей поверхности	вид площадки	материал ограждения	кол-во	емкость (отдельного контейнера)	наблюдатель контейнера				
25-92	Муниципальный район «Боготчинский район»	пгт Алазар	ул Восстания,14	-	-	53.857518	120.674331	БСЛ	Администрация городского поселения «Алазарское»	-	1057527012751	-	-	-	-	Трутовая площадка	-	Отсутствует	3	0,75	-	существующая	-	-	
25-93	Муниципальный район «Боготчинский район»	пгт Алазар	ул Восстания,16	-	-	53.855351	120.671066	БСЛ	Администрация городского поселения «Алазарское»	-	1057527012751	-	-	-	-	Трутовая площадка	-	Отсутствует	3	0,75	-	существующая	-	-	
25-94	Муниципальный район «Боготчинский район»	пгт Алазар	ул Восстания,1	-	-	53.863232	120.673852	БСЛ	Администрация городского поселения «Алазарское»	-	1057527012751	-	-	-	-	Трутовая площадка	-	Отсутствует	2	0,75	-	существующая	-	-	
25-95	Муниципальный район «Боготчинский район»	пгт Алазар	ул Девоская,3	-	-	53.863603	120.684419	БСЛ	Администрация городского поселения «Алазарское»	-	1057527012751	-	-	-	-	Трутовая площадка	-	Отсутствует	2	0,75	-	существующая	-	-	
25-96	Муниципальный район «Боготчинский район»	пгт Алазар	ул Елубная,5	-	-	53.859010	120.673634	БСЛ	Администрация городского поселения «Алазарское»	-	1057527012751	-	-	-	-	Трутовая площадка	-	Отсутствует	3	0,75	-	существующая	-	-	
25-97	Муниципальный район «Боготчинский район»	пгт Алазар	ул Нагорная,6	-	-	53.861527	120.670513	БСЛ	Администрация городского поселения «Алазарское»	-	1057527012751	-	-	-	-	Трутовая площадка	-	Отсутствует	2	0,75	-	существующая	-	-	
25-98	Муниципальный район «Боготчинский район»	пгт Алазар	ул Подгорная,14	-	-	53.861662	120.671555	БСЛ	Администрация городского поселения «Алазарское»	-	1057527012751	-	-	-	-	Трутовая площадка	-	Отсутствует	2	0,75	-	существующая	-	-	
25-99	Муниципальный район «Боготчинский район»	пгт Алазар	ул Ракова,1	-	-	53.855642	120.685339	БСЛ	Администрация городского поселения «Алазарское»	-	1057527012751	-	-	-	-	Трутовая площадка	-	Отсутствует	3	0,75	-	существующая	-	-	
3000	Муниципальный район «Боготчинский район»	пгт Алазар	ул Ракова,30	-	-	53.861627	120.673467	БСЛ	Администрация городского поселения «Алазарское»	-	1057527012751	-	-	-	-	Трутовая площадка	-	Отсутствует	2	0,75	-	существующая	-	-	
3001	Муниципальный район «Боготчинский район»	пгт Алазар	ул Ракова,36а	-	-	53.862635	120.674006	БСЛ	Администрация городского поселения «Алазарское»	-	1057527012751	-	-	-	-	Трутовая площадка	-	Отсутствует	2	0,75	-	существующая	-	-	
3002	Муниципальный район «Боготчинский район»	пгт Алазар	ул Ракова,7	-	-	53.856514	120.668334	БСЛ	Администрация городского поселения «Алазарское»	-	1057527012751	-	-	-	-	Трутовая площадка	-	Отсутствует	3	0,75	-	существующая	-	-	
3003	Муниципальный район «Боготчинский район»	пгт Алазар	ул Солнечная,1	-	-	53.855723	120.690951	БСЛ	Администрация городского поселения «Алазарское»	-	1057527012751	-	-	-	-	Трутовая площадка	-	Отсутствует	3	0,75	-	существующая	-	-	
3004	Муниципальный район «Боготчинский район»	пгт Алазар	ул Солнечная,15	-	-	53.857321	120.657216	БСЛ	Администрация городского поселения «Алазарское»	-	1057527012751	-	-	-	-	Трутовая площадка	-	Отсутствует	3	0,75	-	существующая	-	-	
3005	Муниципальный район «Боготчинский район»	пгт Алазар	ул Солнечная,31	-	-	53.856463	120.654443	БСЛ	Администрация городского поселения «Алазарское»	-	1057527012751	-	-	-	-	Трутовая площадка	-	Отсутствует	3	0,75	-	существующая	-	-	
3006	Муниципальный район «Боготчинский район»	пгт Алазар	ул Строительная,10	-	-	53.856033	120.690341	БСЛ	Администрация городского поселения «Алазарское»	-	1057527012751	-	-	-	-	Трутовая площадка	-	Отсутствует	1	0,75	-	существующая	-	-	
3007	Муниципальный район «Боготчинский район»	пгт Алазар	ул Строительная,2	-	-	53.857120	120.662656	БСЛ	Администрация городского поселения «Алазарское»	-	1057527012751	-	-	-	-	Трутовая площадка	-	Отсутствует	1	0,75	-	существующая	-	-	
3008	Муниципальный район «Боготчинский район»	пгт Алазар	ул Строительная,32	-	-	53.860922	120.656267	БСЛ	Администрация городского поселения «Алазарское»	-	1057527012751	-	-	-	-	Трутовая площадка	-	Отсутствует	3	0,75	-	существующая	-	-	
3009	Муниципальный район «Боготчинский район»	пгт Давида	ул Высоковольная	-	-	53.557595	119.308720	БСЛ	Администрация городского поселения «Давишинское»	-	1057527012762	-	-	-	-	Бетон	Металл-айрлэйт	3	0,75	-	существующая	-	-		
3010	Муниципальный район «Боготчинский район»	пгт Давида	ул Гриняцкая	-	-	53.556117	119.315060	БСЛ	Администрация городского поселения «Давишинское»	-	1057527012762	-	-	-	-	Бетон	Металл-айрлэйт	3	0,75	-	существующая	-	-		
3011	Муниципальный район «Боготчинский район»	пгт Давида	ул Гриняцкая	-	-	53.556117	119.315060	БСЛ	Администрация городского поселения «Давишинское»	-	1057527012762	-	-	-	-	Бетон	Металл-айрлэйт	3	0,75	-	существующая	-	-		

№ п/п	Данные о нахождении мест (площадок) накопления твердых коммунальных отходов							Данные о объектах мест (площадок) накопления твердых коммунальных отходов				Организация ОПТ, оказывающая услуги по сбору и транспортированию ТКО				Данные о технических характеристиках мест (площадок) накопления ТКО (показатели):				Контейнеры для несортированных отходов			Статус (существующий/планируемый)	Совместное пользование с другими УКД	Адреса строений, которые имеют площадь под установку контейнерной площадки
	муниципальное образование	населенный пункт	улица	длина	корпус/строение	ширина	длина	организация-правообладатель (ФУИШНЖС/ЛПН - БУЛ, муниципальный представительный орган, физическое лицо - ФЛ)	для БУЛ - ЛПН наименование организации для ИП - Фамилия, Имя, Отчество; для ФЛ - Фамилия, Имя, Отчество	ИПН	ОГРН	наименование	ИПН	в-мер контейнерной площадки	площадь	тип подстилающей поверхности	вид площадки	материал ограждения	кол-во	емкость (объем) контейнера	наличие контейнера				
3012	Муниципальный район «Боготчинский район»	пгт Давида	ул Комсомольская	-	-	53 5541 38	119 319913	БУЛ	Администрация городского поселения «Давыдовское»	-	1057527012762	-	-	-	-	Бетон	-	Металл-айрлинг	3	0,75	-	существующая	-	-	
3013	Муниципальный район «Боготчинский район»	пгт Давида	ул Комсомольская	-	-	53 5541 38	119 319913	БУЛ	Администрация городского поселения «Давыдовское»	-	1057527012762	-	-	-	-	Бетон	-	Металл-айрлинг	3	0,75	-	существующая	-	-	
3014	Муниципальный район «Боготчинский район»	пгт Давида	ул Луговая	-	-	53 550099	119 319115	БУЛ	Администрация городского поселения «Давыдовское»	-	1057527012762	-	-	-	-	Бетон	-	Металл-айрлинг	3	0,75	-	существующая	-	-	
3015	Муниципальный район «Боготчинский район»	пгт Давида	ул Молодежная	-	-	53 560211	119 311712	БУЛ	Администрация городского поселения «Давыдовское»	-	1057527012762	-	-	-	-	Бетон	-	Металл-айрлинг	3	0,75	-	существующая	-	-	
3016	Муниципальный район «Боготчинский район»	пгт Давида	ул Молодежная	-	-	53 560211	119 311712	БУЛ	Администрация городского поселения «Давыдовское»	-	1057527012762	-	-	-	-	Бетон	-	Металл-айрлинг	3	0,75	-	существующая	-	-	
3017	Муниципальный район «Боготчинский район»	пгт Давида	ул Молодежная	-	-	53 560211	119 311712	БУЛ	Администрация городского поселения «Давыдовское»	-	1057527012762	-	-	-	-	Бетон	-	Металл-айрлинг	3	0,75	-	существующая	-	-	
3018	Муниципальный район «Боготчинский район»	пгт Давида	ул Вигорная	-	-	53 556374	119 310894	БУЛ	Администрация городского поселения «Давыдовское»	-	1057527012762	-	-	-	-	Бетон	-	Металл-айрлинг	3	0,75	-	существующая	-	-	
3019	Муниципальный район «Боготчинский район»	пгт Давида	ул Октябрьская	-	-	53 553587	119 316365	БУЛ	Администрация городского поселения «Давыдовское»	-	1057527012762	-	-	-	-	Бетон	-	Металл-айрлинг	3	0,75	-	существующая	-	-	
3020	Муниципальный район «Боготчинский район»	пгт Давида	ул Октябрьская	-	-	53 553587	119 316365	БУЛ	Администрация городского поселения «Давыдовское»	-	1057527012762	-	-	-	-	Бетон	-	Металл-айрлинг	3	0,75	-	существующая	-	-	
3021	Муниципальный район «Боготчинский район»	пгт Давида	ул Соколовская	-	-	53 552796	119 317666	БУЛ	Администрация городского поселения «Давыдовское»	-	1057527012762	-	-	-	-	Бетон	-	Металл-айрлинг	3	0,75	-	существующая	-	-	
3022	Муниципальный район «Боготчинский район»	пгт Давида	ул Соколовская	-	-	53 552796	119 317666	БУЛ	Администрация городского поселения «Давыдовское»	-	1057527012762	-	-	-	-	Бетон	-	Металл-айрлинг	3	0,75	-	существующая	-	-	
3023	Муниципальный район «Боготчинский район»	пгт Давида	ул Шалтерская	-	-	53 554698	119 313365	БУЛ	Администрация городского поселения «Давыдовское»	-	1057527012762	-	-	-	-	Бетон	-	Металл-айрлинг	3	0,75	-	существующая	-	-	
3024	Муниципальный район «Боготчинский район»	пгт Давида	ул Шоковая	-	-	53 553566	119 311460	БУЛ	Администрация городского поселения «Давыдовское»	-	1057527012762	-	-	-	-	Бетон	-	Металл-айрлинг	3	0,75	-	существующая	-	-	
3025	Муниципальный район «Боготчинский район»	пгт Давида	ул Бибинина	-	-	53 555074	119 314555	БУЛ	Администрация городского поселения «Давыдовское»	-	1057527012762	-	-	-	-	Бетон	-	Металл-айрлинг	3	0,75	-	существующая	-	-	
3026	Муниципальный район «Боготчинский район»	пгт Давида	ул Бибинина	-	-	53 555074	119 314555	БУЛ	Администрация городского поселения «Давыдовское»	-	1057527012762	-	-	-	-	Бетон	-	Металл-айрлинг	3	0,75	-	существующая	-	-	
3027	Муниципальный район «Боготчинский район»	пгт Давида	ул Выхватская	-	-	53 554279	119 320459	БУЛ	Администрация городского поселения «Давыдовское»	-	1057527012762	-	-	-	-	Бетон	-	Металл-айрлинг	3	0,75	-	существующая	-	-	
3028	Муниципальный район «Боготчинский район»	пгт Давида	ул Озерная	-	-	53 554534	119 306956	БУЛ	Администрация городского поселения «Давыдовское»	-	1057527012762	-	-	-	-	Бетон	-	Металл-айрлинг	3	0,75	-	существующая	-	-	
3029	Муниципальный район «Боготчинский район»	пгт Давида	ул Озерная	-	-	53 554534	119 306956	БУЛ	Администрация городского поселения «Давыдовское»	-	1057527012762	-	-	-	-	Бетон	-	Металл-айрлинг	1	0,75	-	существующая	-	-	
3030	Муниципальный район «Боготчинский район»	пгт Давида	ул Садовая	-	-	53 552796	119 317666	БУЛ	Администрация городского поселения «Давыдовское»	-	1057527012762	-	-	-	-	Бетон	-	Металл-айрлинг	3	0,75	-	существующая	-	-	
3031	Муниципальный район «Боготчинский район»	пгт Ключевой	Администрация	-	-	53 532645	119 451966	БУЛ	Администрация городского поселения «Ключевское»	-	-	-	-	-	Грунт	-	Отсутствует	2	0,75	-	существующая	-	-		

№ п/п	Данные о нахождении мест (площадок) размещения твердых коммунальных отходов								Данные о объектах мест (площадок) размещения твердых коммунальных отходов				Организация ОПТ, оказывающая услуги по сбору и транспортированию ТКО		Данные о технических характеристиках мест (площадок) размещения ТКО						Контейнеры для несортированных отходов			Статус (существующий/планируемый)	Совместное пользование с другими УКД	Адреса строений, которые имеют право на размещение контейнерной площадки
	муниципальное образование	населенный пункт	улица	д/к	корпус/строение	широта	долгота	организационно-правовая форма балансодержателя (фундаментальные для БУЛ - Фонд, Отчетный, муниципальный, предприниматель - ИП, физическое лицо - ФЛ, Отчетный)	для БУЛ - ЛПН (наименование организации для ИП - Фамилия, Имя, Отчество) для ФЛ - Фамилия, Имя, Отчество)	ИПН	ОГРН	наименование	ИПН	в-мер контейнерной площадки	площадь	тип подстилающей поверхности	вид площадки	материал ограждения	кол-во	емкость (объем) контейнера	наличие контейнера					
3032	Муниципальный район + БС (с/ч) (район)	пгт. Елочовский	Болонца	-	-	53.532945	115.451966	БУЛ	Администрация городского поселения «Кучино-воко»	-	-	-	-	-	-	Грунт	-	Отсутствует	2	0,75	-	существующая	-	-		
3033	Муниципальный район + БС (с/ч) (район)	пгт. Елочовский	Детский сад	-	-	53.532945	115.451966	БУЛ	Администрация городского поселения «Кучино-воко»	-	-	-	-	-	-	Грунт	-	Отсутствует	2	0,75	-	существующая	-	-		
3034	Муниципальный район + БС (с/ч) (район)	пгт. Елочовский	Ельб	-	-	53.532945	115.451966	БУЛ	Администрация городского поселения «Кучино-воко»	-	-	-	-	-	-	Грунт	-	Отсутствует	1	0,75	-	существующая	-	-		
3035	Муниципальный район + БС (с/ч) (район)	пгт. Елочовский	Многоквартирные дома (включая дома кв. типа) - 3шт	-	-	53.532945	115.451966	БУЛ	Администрация городского поселения «Кучино-воко»	-	-	-	-	-	-	Грунт	-	Отсутствует	2	0,75	-	существующая	-	-		
3036	Муниципальный район + БС (с/ч) (район)	пгт. Елочовский	ул. Армейская	-	-	53.534213	115.443971	БУЛ	Администрация городского поселения «Кучино-воко»	-	-	-	-	-	-	Грунт	-	Отсутствует	2	0,75	-	существующая	-	-		
3037	Муниципальный район + БС (с/ч) (район)	пгт. Елочовский	ул. Гагарина	-	-	53.532950	115.471432	БУЛ	Администрация городского поселения «Кучино-воко»	-	-	-	-	-	-	Грунт	-	Отсутствует	2	0,75	-	существующая	-	-		
3038	Муниципальный район + БС (с/ч) (район)	пгт. Елочовский	ул. Калинин	-	-	53.532125	115.453646	БУЛ	Администрация городского поселения «Кучино-воко»	-	-	-	-	-	-	Грунт	-	Отсутствует	2	0,75	-	существующая	-	-		
3039	Муниципальный район + БС (с/ч) (район)	пгт. Елочовский	ул. Леопольда	-	-	53.534730	115.464066	БУЛ	Администрация городского поселения «Кучино-воко»	-	-	-	-	-	-	Грунт	-	Отсутствует	2	0,75	-	существующая	-	-		
3040	Муниципальный район + БС (с/ч) (район)	пгт. Елочовский	ул. Металлургов	-	-	53.532635	115.472426	БУЛ	Администрация городского поселения «Кучино-воко»	-	-	-	-	-	-	Грунт	-	Отсутствует	2	0,75	-	существующая	-	-		
3041	Муниципальный район + БС (с/ч) (район)	пгт. Елочовский	ул. Молокосаза	-	-	53.530238	115.459565	БУЛ	Администрация городского поселения «Кучино-воко»	-	-	-	-	-	-	Грунт	-	Отсутствует	4	0,75	-	существующая	-	-		
3042	Муниципальный район + БС (с/ч) (район)	пгт. Елочовский	ул. Озерная	-	-	53.534657	115.475255	БУЛ	Администрация городского поселения «Кучино-воко»	-	-	-	-	-	-	Грунт	-	Отсутствует	2	0,75	-	существующая	-	-		
3043	Муниципальный район + БС (с/ч) (район)	пгт. Елочовский	ул. Пионерская	-	-	53.532668	115.469913	БУЛ	Администрация городского поселения «Кучино-воко»	-	-	-	-	-	-	Грунт	-	Отсутствует	2	0,75	-	существующая	-	-		
3044	Муниципальный район + БС (с/ч) (район)	пгт. Елочовский	ул. Пушкина	-	-	53.531553	115.451930	БУЛ	Администрация городского поселения «Кучино-воко»	-	-	-	-	-	-	Грунт	-	Отсутствует	2	0,75	-	существующая	-	-		
3045	Муниципальный район + БС (с/ч) (район)	пгт. Елочовский	ул. Разведочная	-	-	53.532945	115.451966	БУЛ	Администрация городского поселения «Кучино-воко»	-	-	-	-	-	-	Грунт	-	Отсутствует	2	0,75	-	существующая	-	-		
3046	Муниципальный район + БС (с/ч) (район)	пгт. Елочовский	ул. Центральная	-	-	53.535677	115.453050	БУЛ	Администрация городского поселения «Кучино-воко»	-	-	-	-	-	-	Грунт	-	Отсутствует	2	0,75	-	существующая	-	-		
3047	Муниципальный район + БС (с/ч) (район)	пгт. Елочовский	ул. Чапаева	-	-	53.532736	115.445201	БУЛ	Администрация городского поселения «Кучино-воко»	-	-	-	-	-	-	Грунт	-	Отсутствует	2	0,75	-	существующая	-	-		
3048	Муниципальный район + БС (с/ч) (район)	пгт. Елочовский	ул. Школьная	-	-	53.534430	115.451409	БУЛ	Администрация городского поселения «Кучино-воко»	-	-	-	-	-	-	Грунт	-	Отсутствует	2	0,75	-	существующая	-	-		
3049	Муниципальный район + БС (с/ч) (район)	пгт. Елочовский	Школа	-	-	53.532945	115.451966	БУЛ	Администрация городского поселения «Кучино-воко»	-	-	-	-	-	-	Грунт	-	Отсутствует	2	0,75	-	существующая	-	-		
3050	Муниципальный район + БС (с/ч) (район)	пгт. Елочовский	ул. Пушкина, 19	-	-	53.531205	115.454939	-	-	-	-	-	-	-	твердое покрытие	Закрытая	-	1	1,1	-	планируемая	-	-			
3051	Муниципальный район + БС (с/ч) (район)	пгт. Елочовский	ул. Чапаева 4	-	-	53.532741	115.445201	-	-	-	-	-	-	-	твердое покрытие	Закрытая	-	1	1,1	-	планируемая	-	-			

№ п/п	Данные о нахождении мест (площадок) накопления твердых коммунальных отходов								Данные о объектных местах (площадках) накопления твердых коммунальных отходов				Организация ОПТ, оказывающая услуги по сбору и транспортированию ТКО				Данные о технических характеристиках мест (площадок) накопления твердых коммунальных отходов						Контейнеры для несортированных отходов			Статус (существующий/планируемый)	Совместное пользование с другими УКД	Адреса строений, которые имеют площадь под установку контейнерной площадки
	муниципальное образование	населенный пункт	улица	длина	корпус/строение	ширина	длина	организация-правообладатель (Ф.И.О. лица - Б.И.Л. индивидуального предпринимателя - ИП, физическое лицо - Ф.И.О.)	для Б.И.Л. - Лица наименование организации для ИП - Фамилия, Имя, Отчество; для Ф.И.О. - Фамилия, Имя, Отчество	ИПЕН	ОСРН	наименование	ИПЕН	в.н.к.р. контейнерной площадки	площадь	тип подстилающей поверхности	вид площадки	материал ограждения	кол-во	емкость (отдельного контейнера)	нагрузка на контейнера							
3052	Муниципальный район «Боготчинский район»	пгт Косыновка	-	-	-	53 556305	115 724366	Б.И.Л.	Администрация городского поселения «Косыновка»	-	1057527012764	-	-	-	-	Бетон	-	Металл-айрлинг	6	0,75	-	существующая	-	-				
3053	Муниципальный район «Боготчинский район»	пгт Косыновка	-	-	-	53 556305	115 724366	Б.И.Л.	Администрация городского поселения «Косыновка»	-	1057527012764	-	-	-	-	Бетон	-	Металл-айрлинг	3	0,75	-	существующая	-	-				
3054	Муниципальный район «Боготчинский район»	пгт Косыновка	-	-	-	53 556305	115 724366	Б.И.Л.	Администрация городского поселения «Косыновка»	-	1057527012764	-	-	-	-	Бетон	-	Металл-айрлинг	6	0,75	-	существующая	-	-				
3055	Муниципальный район «Боготчинский район»	пгт Косыновка	-	-	-	53 556305	115 724366	Б.И.Л.	Администрация городского поселения «Косыновка»	-	1057527012764	-	-	-	-	Бетон	-	Металл-айрлинг	3	0,75	-	существующая	-	-				
3056	Муниципальный район «Боготчинский район»	пгт Косыновка	-	-	-	53 556305	115 724366	Б.И.Л.	Администрация городского поселения «Косыновка»	-	1057527012764	-	-	-	-	Бетон	-	Металл-айрлинг	6	0,75	-	существующая	-	-				
3057	Муниципальный район «Боготчинский район»	пгт Косыновка	-	-	-	53 556305	115 724366	Б.И.Л.	Администрация городского поселения «Косыновка»	-	1057527012764	-	-	-	-	Бетон	-	Металл-айрлинг	6	0,75	-	существующая	-	-				
3058	Муниципальный район «Боготчинский район»	пгт Косыновка	-	-	-	53 556305	115 724366	Б.И.Л.	Администрация городского поселения «Косыновка»	-	1057527012764	-	-	-	-	Бетон	-	Металл-айрлинг	3	0,75	-	существующая	-	-				
3059	Муниципальный район «Боготчинский район»	пгт Косыновка	-	-	-	53 556305	115 724366	Б.И.Л.	Администрация городского поселения «Косыновка»	-	1057527012764	-	-	-	-	Бетон	-	Металл-айрлинг	3	0,75	-	существующая	-	-				
3060	Муниципальный район «Боготчинский район»	пгт Косыновка	-	-	-	53 556305	115 724366	Б.И.Л.	Администрация городского поселения «Косыновка»	-	1057527012764	-	-	-	-	Бетон	-	Металл-айрлинг	6	0,75	-	существующая	-	-				
3061	Муниципальный район «Боготчинский район»	пгт Косыновка	-	-	-	53 556305	115 724366	Б.И.Л.	Администрация городского поселения «Косыновка»	-	1057527012764	-	-	-	-	Бетон	-	Металл-айрлинг	3	0,75	-	существующая	-	-				
3062	Муниципальный район «Боготчинский район»	пгт Косыновка	-	-	-	53 556305	115 724366	Б.И.Л.	Администрация городского поселения «Косыновка»	-	1057527012764	-	-	-	-	Бетон	-	Металл-айрлинг	3	0,75	-	существующая	-	-				
3063	Муниципальный район «Боготчинский район»	пгт Косыновка	-	-	-	53 556305	115 724366	Б.И.Л.	Администрация городского поселения «Косыновка»	-	1057527012764	-	-	-	-	Бетон	-	Металл-айрлинг	6	0,75	-	существующая	-	-				
3064	Муниципальный район «Боготчинский район»	пгт Косыновка	-	-	-	53 556305	115 724366	Б.И.Л.	Администрация городского поселения «Косыновка»	-	1057527012764	-	-	-	-	Бетон	-	Металл-айрлинг	3	0,75	-	существующая	-	-				
3065	Муниципальный район «Боготчинский район»	пгт Косыновка	-	-	-	53 556305	115 724366	Б.И.Л.	Администрация городского поселения «Косыновка»	-	1057527012764	-	-	-	-	Бетон	-	Металл-айрлинг	6	0,75	-	существующая	-	-				
3066	Муниципальный район «Боготчинский район»	пгт Косыновка	-	-	-	53 556305	115 724366	Б.И.Л.	Администрация городского поселения «Косыновка»	-	1057527012764	-	-	-	-	Бетон	-	Металл-айрлинг	6	0,75	-	существующая	-	-				
3067	Муниципальный район «Боготчинский район»	пгт Косыновка	-	-	-	53 556305	115 724366	Б.И.Л.	Администрация городского поселения «Косыновка»	-	1057527012764	-	-	-	-	Бетон	-	Металл-айрлинг	6	0,75	-	существующая	-	-				
3068	Муниципальный район «Боготчинский район»	пгт Косыновка	-	-	-	53 556305	115 724366	Б.И.Л.	Администрация городского поселения «Косыновка»	-	1057527012764	-	-	-	-	Бетон	-	Металл-айрлинг	3	0,75	-	существующая	-	-				
3069	Муниципальный район «Боготчинский район»	пгт Косыновка	-	-	-	53 556305	115 724366	Б.И.Л.	Администрация городского поселения «Косыновка»	-	1057527012764	-	-	-	-	Бетон	-	Металл-айрлинг	3	0,75	-	существующая	-	-				
3070	Муниципальный район «Боготчинский район»	пгт Косыновка	-	-	-	53 556305	115 724366	Б.И.Л.	Администрация городского поселения «Косыновка»	-	1057527012764	-	-	-	-	Бетон	-	Металл-айрлинг	6	0,75	-	существующая	-	-				
3071	Муниципальный район «Боготчинский район»	пгт Сбегая	ул Энергетиков	1	-	53 316603	115 507266	Б.И.Л.	Администрация муниципального района «Могочинский район»	-	-	-	-	-	Бетонная плита	-	Металл-айрлинг	2	0,75	-	существующая	-	-					

№ п/п	Данные о нахождении мест (площадок) накопления твердых коммунальных отходов							Данные о объектах мест (площадок) накопления твердых коммунальных отходов				Организация ОПД, оказывающая услуги по сбору и транспортированию ТКО		Данные о технических характеристиках мест (площадок) накопления ТКО (по объектам/площадкам)						Контейнеры для несортированных отходов			Статус (существующий/планируемый)	Совместное пользование с другими УКД	Адреса строений, которые являются площадками контейнерной площадки
	муниципальное образование	населенный пункт	улица	длина	корпус/строение	ширина	длина	организация-правообладатель (участник) - БУЛ, муниципальный представитель - ИП, физическое - ФЛ	для БУЛ - Полное наименование организации для ИП - Фамилия, Имя, Отчество; для ФЛ - Фамилия, Имя, Отчество	ИПН	ОГРН	наименование	ИПН	в.к.р. контейнерной площадки	площадь	тип подстилающей поверхности	вид площадки	материал ограждения	кол-во	емкость (отдельного контейнера)	нагрузка на контейнер				
3072	Муниципальный район «Боготчинский район»	пгт Сбега	ул Энергетиков	2	-	53 316693	116 502566	БУЛ	Администрация муниципального района «Могочиинский район»	-	-	-	-	-	-	Бетонная площадка	-	Металл-айлинг	2	0,75	-	существующая	-	-	
3073	Муниципальный район «Боготчинский район»	пгт Сбега	ул Центральная	4	-	53 322069	116 521401	БУЛ	Администрация муниципального района «Могочиинский район»	-	-	-	-	-	-	Бетонная площадка	-	Металл-айлинг	2	0,75	-	существующая	-	-	
3074	Муниципальный район «Боготчинский район»	пгт Сбега	ул Школьная	2	-	53 322092	116 517520	БУЛ	Администрация муниципального района «Могочиинский район»	-	-	-	-	-	-	Бетонная площадка	-	Металл-айлинг	2	0,75	-	существующая	-	-	
3075	Муниципальный район «Боготчинский район»	пгт Семногорный	ул Школьная	2	-	53 705109	120 371400	БУЛ	Администрация муниципального района «Могочиинский район»	-	-	-	-	-	-	Бетонная площадка	-	Металл-айлинг	2	0,75	-	существующая	-	-	
3076	Муниципальный район «Боготчинский район»	пгт Семногорный	ул Энергетиков	1	-	53 711182	120 363116	БУЛ	Администрация муниципального района «Могочиинский район»	-	-	-	-	-	-	Бетонная площадка	-	Металл-айлинг	2	0,75	-	существующая	-	-	
3077	Муниципальный район «Боготчинский район»	пгт Семногорный	ул Энергетиков	3	-	53 711182	120 363116	БУЛ	Администрация муниципального района «Могочиинский район»	-	-	-	-	-	-	Бетонная площадка	-	Металл-айлинг	2	0,75	-	существующая	-	-	
3078	Муниципальный район «Боготчинский район»	пгт Татугары	ул Школьная	4	-	53 662564	120 666503	БУЛ	Администрация муниципального района «Могочиинский район»	-	-	-	-	-	-	Бетонная площадка	-	Металл-айлинг	2	0,75	-	существующая	-	-	
3079	Муниципальный район «Боготчинский район»	пгт Татугары	ул Трипортова, 5	-	-	53 664637	120 053253	-	-	-	-	-	-	-	твердое покрытие	Закрытая	-	1	1,1	-	планируемая	-	-		
3080	Муниципальный район «Боготчинский район»	с Будачи	ул Зеленая	-	-	53 463038	116 300402	БУЛ	Администрация городского поселения «Давшанское»	-	1057527012762	-	-	-	-	Бетон	-	Металл-айлинг	3	0,75	-	существующая	-	-	
3081	Муниципальный район «Боготчинский район»	с Будачи	ул Солнечная	-	-	53 463038	116 300402	БУЛ	Администрация городского поселения «Давшанское»	-	1057527012762	-	-	-	-	Бетон	-	Металл-айлинг	3	0,75	-	существующая	-	-	
3082	Муниципальный район «Боготчинский район»	с Будачи	ул Центральная	-	-	53 463036	116 298731	БУЛ	Администрация городского поселения «Давшанское»	-	1057527012762	-	-	-	-	Бетон	-	Металл-айлинг	3	0,75	-	существующая	-	-	
3083	Муниципальный район «Боготчинский район»	с Будачи	ул Центральная	-	-	53 463036	116 298731	БУЛ	Администрация городского поселения «Давшанское»	-	1057527012762	-	-	-	-	Бетон	-	Металл-айлинг	3	0,75	-	существующая	-	-	
3084	Муниципальный район «Боготчинский район»	с Будачи	ул Школьная	-	-	53 463132	116 303304	БУЛ	Администрация городского поселения «Давшанское»	-	1057527012762	-	-	-	-	Бетон	-	Металл-айлинг	3	0,75	-	существующая	-	-	
3085	Муниципальный район «Бурчанинский район»	г Нарчин	-	-	-	51 977058	116 585659	БУЛ	ФГБУ «ЦДБЕУ» Минобороны России	7729214745	10277004203856	ООО «Соларик»	7714922030	6н	10,5	бетон	открытая	рабиза	1	1,1	металл	существующая	нет	-	
3086	Муниципальный район «Бурчанинский район»	г Нарчин	-	-	-	51 977058	116 595693	БУЛ	ФГБУ «ЦДБЕУ» Минобороны России	7729214745	10277004203856	ООО «Соларик»	7714922030	6н	5	бетон	открытая	рабиза	1	1,1	металл	существующая	нет	-	
3087	Муниципальный район «Бурчанинский район»	г Нарчин	пер. Вайгаль-ЭП	20	-	51 989665	116 549437	БУЛ	Администрация ГП «Нарчинское»	7513005590	1057513016956	ООО «Соларик»	7714922030	25	9	бетон	закрытая	металл	2	1,1	пластик	существующая	нд	-	
3088	Муниципальный район «Бурчанинский район»	г Нарчин	пер. Северный	5	-	51 986063	116 574716	БУЛ	Администрация ГП «Нарчинское»	7513005590	1057513016956	ООО «Соларик»	7714922030	28	8	бетон	закрытая	металл	2	1,1	пластик	существующая	нд	-	
3089	Муниципальный район «Бурчанинский район»	г Нарчин	ул Амвонская	5, 9	-	51 961979	116 55363	БУЛ	Администрация ГП «Нарчинское»	7513005590	1057513016956	ООО «Соларик»	7714922030	19	8	бетон	закрытая	металл	2	1,1	пластик	существующая	нд	-	
3090	Муниципальный район «Бурчанинский район»	г Нарчин	ул Аарсц-жа	9	-	51 982075	116 545592	БУЛ	Администрация ГП «Нарчинское»	7513005590	1057513016956	ООО «Соларик»	7714922030	27	9	бетон	открытая	металл	1	1,1	пластик	существующая	нд	-	
3091	Муниципальный район «Бурчанинский район»	г Нарчин	ул Баян-сая	1, 3	-	51 989844	116 579655	БУЛ	Администрация ГП «Нарчинское»	7513005590	1057513016956	ООО «Соларик»	7714922030	20	16	бетон	закрытая	металл	4	1,1	пластик	существующая	нд	-	
3092	Муниципальный район «Бурчанинский район»	г Нарчин	ул Береговая	135	-	51 987093	116 544155	БУЛ	Администрация ГП «Нарчинское»	7513005590	1057513016956	ООО «Соларик»	7714922030	24	8	бетон	закрытая	металл	2	1,1	пластик	существующая	нд	-	
3093	Муниципальный район «Бурчанинский район»	г Нарчин	ул Береговая	12	-	51 965247	116 609355	БУЛ	Администрация ГП «Нарчинское»	7513005590	1057513016956	ООО «Соларик»	7714922030	25	8	бетон	закрытая	металл	2	1,1	пластик	существующая	нд	-	
3094	Муниципальный район «Бурчанинский район»	г Нарчин	ул Восточная	2	-	51 982461	116 597463	БУЛ	Администрация ГП «Нарчинское»	7513005590	1057513016956	ООО «Соларик»	7714922030	26	9	бетон	закрытая	металл	2	1,1	пластик	существующая	нд	-	

№ п/п	Данные о нахождении мест (площадок) накопления твердых коммунальных отходов								Данные о объектах мест (площадок) накопления твердых коммунальных отходов				Организация ОНП, (казавшая услуги по сбору и транспортированию ТКО)		Данные о технических характеристиках мест (площадок) накопления твердых коммунальных отходов						Контейнеры для несортированных отходов		Статус (существующий/планируемый)	Совместное пользование с другими УКД	Адреса строений, которые являются частью контейнерной площадки
	муниципальное образование	населенный пункт	улица	длина	корпус/строение	ширина	длина	организация-правообладатель (физическое лицо - БУЛ, индивидуальный предприниматель - ИП, физическое лицо - ФЛ)	для БУЛ - Полное наименование организации для ИП - Фамилия, Имя, Отчество для ФЛ - Фамилия, Имя, Отчество	ИНН	ОГРН	наименование	ИНН	к-во контейнеров	площадь	тип подстилающей поверхности	вид площадки	материал ограждения	кол-во	к-во (отдельного контейнера)	материал контейнера				
3095	Муниципальный район «Вичугинский район»	г. Вичуга	ул. Серафимская	15	-	51 95667	116 54815	БУЛ	Администрация ГП "Вичугинское"	7513005590	1057513016956	ООО "Соларис"	7714922050	27	2	бетон	закрыта	металл	2	1,1	пластик	существующая	нд	-	
3096	Муниципальный район «Вичугинский район»	г. Вичуга	ул. Декабристов	37	-	51 957277	116 577901	БУЛ	Администрация ГП "Вичугинское"	7513005590	1057513016956	ООО "Соларис"	7714922050	1	9	бетон	открыта	металл	1	1,1	металл	существующая	нд	-	
3097	Муниципальный район «Вичугинский район»	г. Вичуга	ул. Декабристов	7	-	51 955693	116 59728	БУЛ	Администрация ГП "Вичугинское"	7513005590	1057513016956	ООО "Соларис"	7714922050	2	16	бетон	закрыта	металл	4	1,1	пластик	существующая	нд	-	
3098	Муниципальный район «Вичугинский район»	г. Вичуга	ул. Декабристов (ранее называлась "Тес")	-	-	51 954950	116 54825	БУЛ	Администрация ГП "Вичугинское"	7513005590	1057513016956	ООО "Соларис"	7714922050	3	2	бетон	открыта	металл	2	1,1	пластик	существующая	нд	-	
3099	Муниципальный район «Вичугинский район»	г. Вичуга	ул. Декабристов (ранее называлась "Тес")	-	-	51 954729	116 54143	БУЛ	Администрация ГП "Вичугинское"	7513005590	1057513016956	ООО "Соларис"	7714922050	4	2	бетон	закрыта	металл	2	1,1	пластик	существующая	нд	-	
3100	Муниципальный район «Вичугинский район»	г. Вичуга	ул. Ежикозьская	41	-	51 97075	116 59953	БУЛ	Администрация ГП "Вичугинское"	7513005590	1057513016956	ООО "Соларис"	7714922050	6	4	бетон	открыта	металл	1	1,1	металл	существующая	нд	-	
3101	Муниципальный район «Вичугинский район»	г. Вичуга	ул. Ежикозьская	14	-	51 967835	116 59505	БУЛ	Администрация ГП "Вичугинское"	7513005590	1057513016956	ООО "Соларис"	7714922050	29	9	бетон	закрыта	металл	2	1,1	пластик	существующая	нд	-	
3102	Муниципальный район «Вичугинский район»	г. Вичуга	ул. Браноармейская	76	-	51 967415	116 584236	БУЛ	Администрация ГП "Вичугинское"	7513005590	1057513016956	ООО "Соларис"	7714922050	11	16	бетон	закрыта	металл	4	1,1	пластик	существующая	нд	-	
3103	Муниципальный район «Вичугинский район»	г. Вичуга	ул. Браноармейская	91	-	51 965767	116 582266	БУЛ	Администрация ГП "Вичугинское"	7513005590	1057513016956	ООО "Соларис"	7714922050	12	16	бетон	открыта	металл	2	1,1	металл	существующая	нд	-	
3104	Муниципальный район «Вичугинский район»	г. Вичуга	ул. Лыжная	2	-	51 971044	116 597519	БУЛ	Администрация ГП "Вичугинское"	7513005590	1057513016956	ООО "Соларис"	7714922050	39	9	бетон	закрыта	металл	2	1,1	пластик	существующая	нд	-	
3105	Муниципальный район «Вичугинский район»	г. Вичуга	ул. Лыжная (улица)	53	-	51 975259	116 597132	БУЛ	Администрация ГП "Вичугинское"	7513005590	1057513016956	ООО "Соларис"	7714922050	7	16	бетон	закрыта	металл	3	1,1	пластик	существующая	нд	-	
3106	Муниципальный район «Вичугинский район»	г. Вичуга	ул. Докторовая	7	-	51 960131	116 59316	БУЛ	Администрация ГП "Вичугинское"	7513005590	1057513016956	ООО "Соларис"	7714922050	31	2	бетон	закрыта	металл	2	1,1	пластик	существующая	нд	-	
3107	Муниципальный район «Вичугинский район»	г. Вичуга	ул. Луговая	1	-	51 968228	116 59473	БУЛ	Администрация ГП "Вичугинское"	7513005590	1057513016956	ООО "Соларис"	7714922050	32	2	бетон	закрыта	металл	2	1,1	пластик	существующая	нд	-	
3109	Муниципальный район «Вичугинский район»	г. Вичуга	ул. Бельчанская	5	-	51 961495	116 57971	БУЛ	Администрация ГП "Вичугинское"	7513005590	1057513016956	ООО "Соларис"	7714922050	35	9	бетон	закрыта	металл	2	1,1	пластик	существующая	нд	-	
3109	Муниципальный район «Вичугинский район»	г. Вичуга	ул. Вичугинская	6	-	51 990221	116 57492	БУЛ	Администрация ГП "Вичугинское"	7513005590	1057513016956	ООО "Соларис"	7714922050	34	9	бетон	закрыта	металл	2	1,1	пластик	существующая	нд	-	
3110	Муниципальный район «Вичугинский район»	г. Вичуга	ул. Новая	3	-	51 962239	116 576623	БУЛ	Администрация ГП "Вичугинское"	7513005590	1057513016956	ООО "Соларис"	7714922050	45	2	бетон	закрыта	металл	2	1,1	пластик	существующая	нд	-	
3111	Муниципальный район «Вичугинский район»	г. Вичуга	ул. Октябрьская	136	-	51 966212	116 552656	БУЛ	Администрация ГП "Вичугинское"	7513005590	1057513016956	ООО "Соларис"	7714922050	39	2	бетон	открыта	металл	1	1,1	пластик	существующая	нд	-	
3112	Муниципальный район «Вичугинский район»	г. Вичуга	ул. Октябрьская	124	-	51 999667	116 576193	БУЛ	Администрация ГП "Вичугинское"	7513005590	1057513016956	ООО "Соларис"	7714922050	46	9	бетон	закрыта	металл	1	1,1	пластик	существующая	нд	-	
3115	Муниципальный район «Вичугинский район»	г. Вичуга	ул. Буржуйская	96	-	51 970978	116 599388	БУЛ	Администрация ГП "Вичугинское"	7513005590	1057513016956	ООО "Соларис"	7714922050	39	9	бетон	закрыта	металл	2	1,1	пластик	существующая	нд	-	
3114	Муниципальный район «Вичугинский район»	г. Вичуга	ул. Перелойская	61	-	51 961143	116 541173	БУЛ	Администрация ГП "Вичугинское"	7513005590	1057513016956	ООО "Соларис"	7714922050	13	16	бетон	закрыта	металл	2	1,1	пластик	существующая	нд	-	
3115	Муниципальный район «Вичугинский район»	г. Вичуга	ул. Перелойская	52	-	51 962529	116 585855	БУЛ	Администрация ГП "Вичугинское"	7513005590	1057513016956	ООО "Соларис"	7714922050	15	12	бетон	закрыта	металл	3	1,1	пластик	существующая	нд	-	
3116	Муниципальный район «Вичугинский район»	г. Вичуга	ул. Перелойская (ранее называлась "Докторовская")	-	-	51 960991	116 599926	БУЛ	Администрация ГП "Вичугинское"	7513005590	1057513016956	ООО "Соларис"	7714922050	14	4	бетон	открыта	металл	1	1,1	металл	существующая	нд	-	
3117	Муниципальный район «Вичугинский район»	г. Вичуга	ул. Подольная	81	-	51 977946	116 592342	БУЛ	Администрация ГП "Вичугинское"	7513005590	1057513016956	ООО "Соларис"	7714922050	16	9	бетон	открыта	металл	2	0,79	пластик	существующая	нд	-	
3118	Муниципальный район «Вичугинский район»	г. Вичуга	ул. Подольная	65	-	51 976639	116 588792	БУЛ	Администрация ГП "Вичугинское"	7513005590	1057513016956	ООО "Соларис"	7714922050	17	16	бетон	закрыта	металл	3	0,79	пластик	существующая	нд	-	
3119	Муниципальный район «Вичугинский район»	г. Вичуга	ул. Подольная	1	-	51 962249	116 547461	БУЛ	Администрация ГП "Вичугинское"	7513005590	1057513016956	ООО "Соларис"	7714922050	39	-	-	-	металл	1	1,1	пластик	существующая	нд	-	
3120	Муниципальный район «Вичугинский район»	г. Вичуга	ул. Речная	47	-	51 966052	116 59853	БУЛ	Администрация ГП "Вичугинское"	7513005590	1057513016956	ООО "Соларис"	7714922050	36	9	бетон	закрыта	металл	2	1,1	пластик	существующая	нд	-	
3121	Муниципальный район «Вичугинский район»	г. Вичуга	ул. Речная	10	-	51 984064	116 547916	БУЛ	Администрация ГП "Вичугинское"	7513005590	1057513016956	ООО "Соларис"	7714922050	40	9	бетон	закрыта	металл	2	1,1	пластик	существующая	нд	-	

№ п/п	Данные о нахождении мест (площадок) накопления твердых коммунальных отходов								Данные о объектных местах (площадках) накопления твердых коммунальных отходов				Организация ОНП, (казавшаяся уполномоченной в области транспортирования ТКО)		Данные о технических характеристиках мест (площадок) накопления твердых коммунальных отходов						Контейнеры для несортированных отходов			Статус (существующий/планируемый)	Совместное использование с другими УКД	Адреса строений, которые имеют право на установку контейнерной площадки
	муниципальное образование	населенный пункт	улица	длина	ширина	ширина	длина	организация-правообладатель (фундаментально - БУЛ, муниципальный представительный исполнительный орган, физическое лицо - ФЛ)	для БУЛ - Полное наименование организации для ИП - Фамилия, Имя, Отчество; для ФЛ - Фамилия, Имя, Отчество	ИНН	ОГРН	наименование	ИНН	номер контейнерной площадки	площадь	тип подстилающей поверхности	вид площадки	материал ограждения	кол-во	емкость (отдельного контейнера)	материал контейнера					
3122	Муниципальный район «Вичукский район»	г. Вичуки	ул. Сибирская (за кольцевой)	-	-	51 97634	116 599397	БУЛ	Администрация ГП «Вичукское»	7513005550	1057513016956	ООО «Соларс»	7714922050	9	16	бетон	закрыта	металл	2	1,1	пластик	существующая	нд	-		
3125	Муниципальный район «Вичукский район»	г. Вичуки	ул. Пибур-уя (за южной магистралью «Комфорт»)	-	-	51 97934	116 597937	БУЛ	Администрация ГП «Вичукское»	7513005590	1057513016956	ООО «Соларс»	7714922050	9	16	бетон	открыта	металл	2	1,1	пластик	существующая	нд	-		
3134	Муниципальный район «Вичукский район»	г. Вичуки	ул. Советская	17	-	51 96814	116 592988	БУЛ	Администрация ГП «Вичукское»	7513005590	1057513016956	ООО «Соларс»	7714922050	37	9	бетон	открыта	металл	1	1,1	пластик	существующая	нд	-		
3125	Муниципальный район «Вичукский район»	г. Вичуки	ул. Советская	155	-	51 96231	116 570961	БУЛ	Администрация ГП «Вичукское»	7513005550	1057513016956	ООО «Соларс»	7714922050	34	8	бетон	закрыта	металл	2	1,1	пластик	существующая	нд	-		
3126	Муниципальный район «Вичукский район»	г. Вичуки	ул. Сретская	22	-	51 971621	116 603806	БУЛ	Администрация ГП «Вичукское»	7513005550	1057513016956	ООО «Соларс»	7714922050	31	8	бетон	закрыта	металл	2	1,1	пластик	существующая	нд	-		
3127	Муниципальный район «Вичукский район»	г. Вичуки	ул. Ста-отрудская	15	-	51 95892	116 577815	БУЛ	Администрация ГП «Вичукское»	7513005590	1057513016956	ООО «Соларс»	7714922050	42	9	бетон	открыта	металл	2	1,1	пластик	существующая	нд	-		
3129	Муниципальный район «Вичукский район»	г. Вичуки	ул. Стратовская (за городом, за пределами кладбища)	-	-	51 97895	116 599599	БУЛ	Администрация ГП «Вичукское»	7513005590	1057513016956	ООО «Соларс»	7714922050	47	9	бетон	открыта	металл	1	1,1	пластик	существующая	нд	-		
3129	Муниципальный район «Вичукский район»	г. Вичуки	ул. Строительная (район 2-й этаж)	-	-	51 97895	116 599556	БУЛ	Администрация ГП «Вичукское»	7513005550	1057513016956	ООО «Соларс»	7714922050	10	8	бетон	закрыта	металл	1	1,1	пластик	существующая	нд	-		
3130	Муниципальный район «Вичукский район»	г. Вичуки	ул. Студгородок	3	-	51 96639	116 603163	БУЛ	Администрация ГП «Вичукское»	7513005550	1057513016956	ООО «Соларс»	7714922050	5	16	бетон	открыта	металл	4	1,1	пластик	существующая	нд	-		
3131	Муниципальный район «Вичукский район»	г. Вичуки	ул. Тетянина-Петрова	89	-	51 96459	116 593657	БУЛ	Администрация ГП «Вичукское»	7513005590	1057513016956	ООО «Соларс»	7714922050	45	-	бетон	открыта	металл	2	1,1	пластик	существующая	нд	-		
3132	Муниципальный район «Вичукский район»	г. Вичуки	ул. Трудовая	20	-	51 98233	116 577231	БУЛ	Администрация ГП «Вичукское»	7513005590	1057513016956	ООО «Соларс»	7714922050	21	9	бетон	открыта	металл	2	1,1	пластик	существующая	нд	-		
3133	Муниципальный район «Вичукский район»	г. Вичуки	ул. Школьная	34	-	51 97922	116 593269	БУЛ	ФГБУ «ЦБЕУ» Минобороны России	7729214745	1027700420859	ООО «Соларс»	7714922050	6н	15	песок	открыта	дерево	1	1,1	металл	существующая	нет	-		
3134	Муниципальный район «Вичукский район»	г. Вичуки	ул. Дроздовского	32	-	51 97713	116 582763	БУЛ	Администрация ГП «Вичукское»	7513005550	1057513016956	ООО «Соларс»	7714922050	18	8	бетон	открыта	металл	1	0,75	металл	существующая	нд	-		
3135	Муниципальный район «Вичукский район»	пгт. Приозерный	ул. Ежовская	4	-	51 919165	116 629033	БУЛ	Администрация ГП «Приозерское»	7513005575	1057513016967	ООО «Соларс»	7714922050	6н	-	бетон	открыта	металл	4	0,75	металл	существующая	да	ул. Ежовская, с. 9, ул. Трудовая, 15, 16		
3135	Муниципальный район «Вичукский район»	пгт. Приозерный	ул. Гражданская	3	-	51 91816	116 617655	БУЛ	Администрация ГП «Приозерское»	7513005575	1057513016967	ООО «Соларс»	7714922050	6н	-	бетон	открыта	металл	4	0,75	металл	существующая	нет	-		
3137	Муниципальный район «Вичукский район»	пгт. Приозерный	ул. Градова	10	-	51 917254	116 616456	БУЛ	Администрация ГП «Приозерское»	7513005575	1057513016967	ООО «Соларс»	7714922050	6н	-	бетон	закрыта	металл	4	0,75	металл	существующая	нет	-		
3138	Муниципальный район «Вичукский район»	пгт. Приозерный	ул. Градова	14	-	51 917988	116 618733	БУЛ	Администрация ГП «Приозерское»	7513005575	1057513016967	ООО «Соларс»	7714922050	6н	-	бетон	закрыта	металл	4	0,75	металл	существующая	нет	-		
3139	Муниципальный район «Вичукский район»	пгт. Приозерный	ул. Градова	23	-	51 919937	116 634671	БУЛ	Администрация ГП «Приозерское»	7513005575	1057513016967	ООО «Соларс»	7714922050	6н	-	бетон	открыта	металл	4	0,75	металл	существующая	нет	-		
3140	Муниципальный район «Вичукский район»	пгт. Приозерный	ул. Вичукская	5	-	51 921319	116 616568	БУЛ	Администрация ГП «Приозерское»	7513005575	1057513016967	ООО «Соларс»	7714922050	6н	-	бетон	открыта	металл	4	0,75	металл	существующая	нет	-		
3141	Муниципальный район «Вичукский район»	пгт. Приозерный	ул. Вичукская	7	-	51 921359	116 616566	БУЛ	Администрация ГП «Приозерское»	7513005575	1057513016967	ООО «Соларс»	7714922050	6н	-	бетон	закрыта	металл	4	0,75	металл	существующая	да	ул. Неренская, 9		
3142	Муниципальный район «Вичукский район»	пгт. Заречный	ул. Сельская	26-28	-	52 025674	116 515817	БУЛ	Администрация СП «Заречское»	7513005487	1057513016692	ООО «Соларс»	7714922050	6н	12	бетон	закрыта	металл	4	1,1	металл	существующая	нд	-		
3143	Муниципальный район «Вичукский район»	пгт. Заречный	ул. Сельская	22	-	52 028463	116 513946	БУЛ	Администрация СП «Заречское»	7513005487	1057513016692	ООО «Соларс»	7714922050	6н	12	бетон	открыта	металл	4	1,1	металл	существующая	нд	-		
3144	Муниципальный район «Вичукский район»	с. Опинск	ул. Вальная	7	-	32 389899	116 213611	БУЛ	Администрация СП «Опинское»	7513005504	1057513016714	ООО «Соларс»	7714922050	6н	12	бетон	открыта	металл	4	1,1	металл	существующая	нд	-		
3145	Муниципальный район «Словянинский район»	п. ст. Сеть	ул. 7	-	-	51 004259	115 934656	БУЛ	ФГБУ «ЦБЕУ» Минобороны России	7729214745	1027700420859	-	-	6н	-	бетон	закрыта	металл	4	-	-	существующая	нд	-		
3146	Муниципальный район «Словянинский район»	п. ст. Сеть	ул. 32	-	-	51 0124	115 420259	БУЛ	ФГБУ «ЦБЕУ» Минобороны России	7729214745	1027700420859	-	-	6н	-	бетон	закрыта	металл	1	-	-	существующая	нд	-		
3147	Муниципальный район «Словянинский район»	п. ст. Дакла	пер. Солнечный	6	-	50 827038	115 798470	БУЛ	Администрация СП «Дакла»	7515006036	1057515019850	ООО «Соларс»	7714922050	6н	15	бетон	открыта	металл	2	1,1	металл	существующая	нд	-		

№ п/п	Данные о нахождении мест (площадок) накопления твердых коммунальных отходов							Данные о объектах мест (площадок) накопления твердых коммунальных отходов				Организация ОНП, (казавшая услуги по сбору и транспортированию ТКО)				Данные о технических характеристиках мест (площадок) накопления ТКО (показатели): площадь, вид, материал, материал ограждения				Контейнеры для несортированных отходов			Статус (существующий/планируемый)	Совместное пользование с другими УКД	Адреса строений, которые имеют земельный участок контейнерной площадки
	муниципальное образование	населенный пункт	улица	длина	корпус/строение	ширина	длина	организация-балансодержатель (ФУНД.ИМЕНЕ ЛЮДИ - БОЛ, индивидуальное предприятие/инициатив. ИП, физ.лицоземлю - ФЛ)	для БОЛ - Полное наименование организации для ИП - Фамилия, Имя, Отчество для ФЛ - Фамилия, Имя, Отчество	ИНН	ОГРН	наименование	ИНН	в.жур. контейнерной площадки	площадь	тип подстилающей поверхности	вид площадки	материал ограждения	кол-во	емкость (отдельного контейнера)	материал контейнера				
3168	Муниципальный район «Словянинский район»	пгт. Золотореченск	кал-л 5-0	9	-	51 0571 39	116 743870	БОЛ	Администрация ГП "Сплавгур-жэс"	751500597	1057515019539	ООО "Смерон+"	77145020350	6н	9,25	бетон	закрыта	металл	1	1,1	металл	существующая	да	квартал 5 дома с 38-6 по № 10	
3169	Муниципальный район «Словянинский район»	пгт. Золотореченск	кал-л 5-0	1	-	51 055043	116 74315	БОЛ	Администрация ГП "Сплавгур-жэс"	751500597	1057515019539	ООО "Смерон+"	77145020350	6н	9,25	бетон	закрыта	металл	1	1,1	металл	планируемая	да	квартал 4,5 дома с 38-63-6 по № 41-2	
3170	Муниципальный район «Словянинский район»	пгт. Золотореченск	кал-л 5-0	7	-	51 05623	116 74341	БОЛ	Администрация ГП "Сплавгур-жэс"	751500597	1057515019539	ООО "Смерон+"	77145020350	6н	9,25	бетон	закрыта	металл	1	1,1	металл	планируемая	да	квартал 5 дома с 38-60-1 по № 7	
3171	Муниципальный район «Словянинский район»	пгт. Калдигул	кал-л Микрорайон	6	-	51 00666	116 51416	БОЛ	Администрация ГП "Сплавгур-жэс"	751500597	1057515019517	ООО "Смерон+"	77145020350	6н	9,6	бетон	закрыта	металл	3	1,1	пластик	существующая	да	-	
3172	Муниципальный район «Словянинский район»	пгт. Калдигул	кал-л Микрорайон	6	-	51 00663	116 5127	БОЛ	Администрация ГП "Сплавгур-жэс"	751500597	1057515019517	ООО "Смерон+"	77145020350	6н	9,6	бетон	закрыта	металл	3	1,1	пластик	существующая	да	-	
3173	Муниципальный район «Словянинский район»	пгт. Калдигул	кал-л Рабочий	3А	-	51 01128	116 51665	БОЛ	Администрация ГП "Сплавгур-жэс"	751500597	1057515019517	ООО "Смерон+"	77145020350	6н	9,6	бетон	закрыта	металл	3	1,1	пластик	существующая	да	-	
3174	Муниципальный район «Словянинский район»	пгт. Калдигул	ул. Водерникова	46Б	-	51 01213	116 51369	БОЛ	Администрация ГП "Сплавгур-жэс"	751500597	1057515019517	ООО "Смерон+"	77145020350	6н	9,6	бетон	закрыта	металл	2	1,1	пластик	существующая	да	-	
3175	Муниципальный район «Словянинский район»	пгт. Калдигул	ул. Водерникова	46Б	-	51 01015	116 51497	БОЛ	Администрация ГП "Сплавгур-жэс"	751500597	1057515019517	ООО "Смерон+"	77145020350	6н	9,6	бетон	закрыта	металл	1	1,1	пластик	существующая	нет	-	
3176	Муниципальный район «Словянинский район»	пгт. Калдигул	ул. Водерникова	21	-	51 01202	116 51703	БОЛ	Администрация ГП "Сплавгур-жэс"	751500597	1057515019517	ООО "Смерон+"	77145020350	6н	9,6	бетон	закрыта	металл	2	1,1	пластик	существующая	да	-	
3177	Муниципальный район «Словянинский район»	пгт. Калдигул	ул. Водерникова	30	-	51 01476	116 51457	БОЛ	Администрация ГП "Сплавгур-жэс"	751500597	1057515019517	ООО "Смерон+"	77145020350	6н	9,6	бетон	закрыта	металл	2	1,1	металл	планируемая	-	-	
3178	Муниципальный район «Словянинский район»	пгт. Калдигул	ул. Водерникова	47	-	51 00351	116 5166	БОЛ	Администрация ГП "Сплавгур-жэс"	751500597	1057515019517	ООО "Смерон+"	77145020350	6н	9,6	бетон	закрыта	металл	2	1,1	металл	планируемая	-	-	
3179	Муниципальный район «Словянинский район»	пгт. Калдигул	ул. Гагарина	43	-	51 01073	116 52665	БОЛ	Администрация ГП "Сплавгур-жэс"	751500597	1057515019517	ООО "Смерон+"	77145020350	6н	9,6	бетон	закрыта	металл	2	1,1	металл	планируемая	-	-	
3180	Муниципальный район «Словянинский район»	пгт. Калдигул	ул. Гагарина	59	-	51 00613	116 52654	БОЛ	Администрация ГП "Сплавгур-жэс"	751500597	1057515019517	ООО "Смерон+"	77145020350	6н	9,6	бетон	закрыта	металл	2	1,1	металл	планируемая	-	-	
3181	Муниципальный район «Словянинский район»	пгт. Калдигул	ул. Гаражная	5	-	51 00667	116 51924	БОЛ	Администрация ГП "Сплавгур-жэс"	751500597	1057515019517	ООО "Смерон+"	77145020350	6н	9,6	бетон	закрыта	металл	2	1,1	металл	планируемая	-	-	
3182	Муниципальный район «Словянинский район»	пгт. Калдигул	ул. Восточная	19	-	51 01127	116 51203	БОЛ	Администрация ГП "Сплавгур-жэс"	751500597	1057515019517	ООО "Смерон+"	77145020350	6н	9,6	бетон	закрыта	металл	2	1,1	металл	планируемая	-	-	
3183	Муниципальный район «Словянинский район»	пгт. Калдигул	ул. Восточная	2	-	51 01566	116 51077	БОЛ	Администрация ГП "Сплавгур-жэс"	751500597	1057515019517	ООО "Смерон+"	77145020350	6н	9,6	бетон	закрыта	металл	2	1,1	металл	планируемая	-	-	
3184	Муниципальный район «Словянинский район»	пгт. Калдигул	ул. Вафельная	20	-	51 02361	116 51736	БОЛ	Администрация ГП "Сплавгур-жэс"	751500597	1057515019517	ООО "Смерон+"	77145020350	6н	9,6	бетон	закрыта	металл	2	1,1	металл	планируемая	-	-	
3185	Муниципальный район «Словянинский район»	пгт. Калдигул	ул. Вафельная	59	-	51 00517	116 52842	БОЛ	Администрация ГП "Сплавгур-жэс"	751500597	1057515019517	ООО "Смерон+"	77145020350	6н	9,6	бетон	закрыта	металл	2	1,1	металл	планируемая	-	-	
3186	Муниципальный район «Словянинский район»	пгт. Калдигул	ул. Новая	9	-	51 00267	116 52323	БОЛ	Администрация ГП "Сплавгур-жэс"	751500597	1057515019517	ООО "Смерон+"	77145020350	6н	9,6	бетон	закрыта	металл	2	1,1	металл	планируемая	-	-	
3187	Муниципальный район «Словянинский район»	пгт. Калдигул	ул. Будничная	2	-	51 016142	116 5264	БОЛ	Администрация ГП "Сплавгур-жэс"	751500597	1057515019517	ООО "Смерон+"	77145020350	6н	9,6	бетон	закрыта	металл	2	1,1	металл	планируемая	-	-	

№ п/п	Данные о нахождении мест (площадок) накопления твердых коммунальных отходов								Данные о объектах мест (площадок) накопления твердых коммунальных отходов				Организация ОНП, (казанец) шата улунн по-бору и транспортированию ТКО		Данные о течи мечах: характеристика мест (площадок) накопления твердых коммунальных отходов						Контейнеры для несортированных отходов			Статус (существующий/планируемый)	Совместное пользование с другими УКД	Адреса строений, которые имеют площадь под площадкой
	муниципальное образование	населенный пункт	улица	длина	корпус/строение	ширина	длина	организация-правообладатель (фундамент) - БУЛ, муниципальный представитель - ИП, физическое лицо - ФЛ	для БУЛ - Полное наименование организации для ИП - Фамилия, Имя, Отчество для ФЛ - Фамилия, Имя, Отчество	ИНН	ОГРН	наименование	ИНН	номер контейнерной площадки	площадь	тип подстилающей поверхности	вид площадки	материал ограждения	кол-во	емкость (отдельного контейнера)	материал контейнера					
31-88	Муниципальный район «Словянинский район»	пгт. Калди гув	ул. Рудничада	36	-	51 00631	116 53044	БУЛ	Администрация ГП «Элвангуй-жэе»	7515005972	1057515019517	ООО «Смерон+»	77145020350	6н	9,6	бетон	закрыта	металл	2	1,1	металл	планируемая	-	-		
31-89	Муниципальный район «Словянинский район»	пгт. Калди гув	ул. Становолада	49	-	51 01433	116 5176	БУЛ	Администрация ГП «Элвангуй-жэе»	7515005972	1057515019517	ООО «Смерон+»	77145020350	6н	9,6	бетон	закрыта	металл	1	1,1	пластик	существующая	да	-		
31-90	Муниципальный район «Словянинский район»	пгт. Калди гув	ул. Трестовская	16	-	51 01515	116 52046	БУЛ	Администрация ГП «Элвангуй-жэе»	7515005972	1057515019517	ООО «Смерон+»	77145020350	6н	9,6	бетон	закрыта	металл	2	1,1	металл	планируемая	-	-		
31-91	Муниципальный район «Словянинский район»	пгт. Калди гув	ул. Трестовская	52	-	51 00613	116 52649	БУЛ	Администрация ГП «Элвангуй-жэе»	7515005972	1057515019517	ООО «Смерон+»	77145020350	6н	9,6	бетон	закрыта	металл	2	1,1	металл	планируемая	-	-		
31-92	Муниципальный район «Словянинский район»	пгт. Словянада	ул. Оловорудичная	-	-	50 9673603401986	115 56701557023796	БУЛ	Администрация ГП «Оловонин-жэе»	7515005956	1057515019455	ООО «Смерон+»	77145020350	6н	15	-	закрыта	металл	1	1,1	металл	планируемая	-	-		
31-93	Муниципальный район «Словянинский район»	пгт. Словянада	с. Тополова	-	-	50 96556503766369	115 6051043934252	БУЛ	Администрация ГП «Оловонин-жэе»	7515005956	1057515019455	ООО «Смерон+»	77145020350	6н	15	-	закрыта	металл	1	1,1	металл	планируемая	-	-		
31-94	Муниципальный район «Словянинский район»	пгт. Словянада	пер. Восточный	-	-	50 9514636645939	115 56593859121792	БУЛ	Администрация ГП «Оловонин-жэе»	7515005956	1057515019455	ООО «Смерон+»	77145020350	6н	15	-	закрыта	металл	1	1,1	металл	планируемая	-	-		
31-95	Муниципальный район «Словянинский район»	пгт. Словянада	ул. Октябриса	10	-	50 947127630594834	115 565559660352776	БУЛ	Администрация ГП «Оловонин-жэе»	7515005956	1057515019455	ООО «Смерон+»	77145020350	6н	15	-	закрыта	металл	1	1,1	металл	существующая	-	-		
31-96	Муниципальный район «Словянинский район»	пгт. Словянада	ул. 60 лет Октября	-	-	50 93400730507764	115 561697592143752	БУЛ	Администрация ГП «Оловонин-жэе»	7515005956	1057515019455	ООО «Смерон+»	77145020350	6н	15	-	закрыта	металл	1	1,1	металл	планируемая	-	-		
31-97	Муниципальный район «Словянинский район»	пгт. Словянада	ул. Гагарина	№28 - 30 - 32, 34	-	50 936301695912666	115 59413266360102	БУЛ	Администрация ГП «Оловонин-жэе»	7515005956	1057515019455	ООО «Смерон+»	77145020350	6н	15	-	закрыта	металл	1	1,1	металл	планируемая	-	-		
31-98	Муниципальный район «Словянинский район»	пгт. Словянада	ул. Гагарина	№17 - 19 - 36 - 38	-	50 93992737574487	115 59230727235499	БУЛ	Администрация ГП «Оловонин-жэе»	7515005956	1057515019455	ООО «Смерон+»	77145020350	6н	15	-	закрыта	металл	1	1,1	металл	существующая	-	-		
31-99	Муниципальный район «Словянинский район»	пгт. Словянада	ул. Гагарина	№21 - 23 - 25 - 40 - 42	-	50 93635446966973	115 59544959908515	БУЛ	Администрация ГП «Оловонин-жэе»	7515005956	1057515019455	ООО «Смерон+»	77145020350	6н	15	-	закрыта	металл	1	1,1	металл	существующая	-	-		
3200	Муниципальный район «Словянинский район»	пгт. Словянада	ул. Гагарина	№31 - 29 - 27	-	50 9354397927389	115 55446161500593	БУЛ	Администрация ГП «Оловонин-жэе»	7515005956	1057515019455	ООО «Смерон+»	77145020350	6н	15	-	закрыта	металл	1	1,1	металл	существующая	-	-		
3201	Муниципальный район «Словянинский район»	пгт. Словянада	ул. Гагарина	34	-	50 9366444263177	115 59551055893973	БУЛ	Администрация ГП «Оловонин-жэе»	7515005956	1057515019455	ООО «Смерон+»	77145020350	6н	15	-	закрыта	металл	1	1,1	металл	существующая	-	-		
3202	Муниципальный район «Словянинский район»	пгт. Словянада	ул. Гагарина	15а	-	50 93617563636964	115 59604704094408	БУЛ	Администрация ГП «Оловонин-жэе»	7515005956	1057515019455	ООО «Смерон+»	77145020350	6н	15	-	закрыта	металл	1	1,1	металл	планируемая	-	-		
3203	Муниципальный район «Словянинский район»	пгт. Словянада	ул. Гагарина	-	-	50 936766509137584	115 59273404583998	БУЛ	Администрация ГП «Оловонин-жэе»	7515005956	1057515019455	ООО «Смерон+»	77145020350	6н	15	-	закрыта	металл	1	1,1	металл	-	-	-		
3204	Муниципальный район «Словянинский район»	пгт. Словянада	ул. Кербанисова	-	-	50 95402450916903	115 5956670661259	БУЛ	Администрация ГП «Оловонин-жэе»	7515005956	1057515019455	ООО «Смерон+»	77145020350	6н	15	-	закрыта	металл	1	1,1	металл	планируемая	-	-		
3205	Муниципальный район «Словянинский район»	пгт. Словянада	ул. Евдрейская	-	-	50 94078109331599	115 56653965168167	БУЛ	Администрация ГП «Оловонин-жэе»	7515005956	1057515019455	ООО «Смерон+»	77145020350	6н	15	-	закрыта	металл	1	1,1	металл	планируемая	-	-		
3206	Муниципальный район «Словянинский район»	пгт. Словянада	ул. Евдрейская	-	-	50 94036061976932	115 57921060706493	БУЛ	Администрация ГП «Оловонин-жэе»	7515005956	1057515019455	ООО «Смерон+»	77145020350	6н	15	-	закрыта	металл	1	1,1	металл	планируемая	-	-		
3207	Муниципальный район «Словянинский район»	пгт. Словянада	ул. Дурэка	6	-	50 947323706337289	115 5767147603391	БУЛ	Администрация ГП «Оловонин-жэе»	7515005956	1057515019455	ООО «Смерон+»	77145020350	6н	15	-	закрыта	металл	1	1,1	металл	существующая	-	-		

№ п/п	Данные о нахождении мест (площадок) накопления твердых коммунальных отходов								Данные о объектных местах (площадках) накопления твердых коммунальных отходов				Организация ОНП, (казанная) уполномоченная на транспортирование ТКО		Данные о технических характеристиках мест (площадок) накопления твердых коммунальных отходов					Контейнеры для несортированных отходов			Статус (существующий/планируемый)	Совместное пользование с другими УКД	Адреса строений, которые имеют право на размещение контейнерной площадки
	муниципальное образование	населенный пункт	улица	длина	корпус/строение	ширина	длина	организация-правообладатель (фундаментально - БУЛ, муниципальный представительный исполнительный орган, физическое лицо - ФЛ)	для БУЛ - Полное наименование организации для ИП - Фамилия, Имя, Отчество для ФЛ - Фамилия, Имя, Отчество	ИНН	ОГРН	наименование	ИНН	в.ж.р. контейнерной площадки	площадь	тип подстилающей поверхности	вид площадки	материал ограждения	кол-во	наличие (отдельного контейнера)	материал контейнера				
3208	Муниципальный район «Словянинский район»	пгт. Словянка	ул. Дерзаниного	26	-	50.5225443484512865	115.51706472284513	БУЛ	Администрация ГП «Словянинское»	7515005956	1057515019455	ООО «Сларск»	77149220350	бн	15	-	закрыта	металл	1	1,1	металл	планируемая	-	-	
3209	Муниципальный район «Словянинский район»	пгт. Словянка	ул. Дерзаниного	-	-	50.524003056575964	115.52575953582093	БУЛ	Администрация ГП «Словянинское»	7515005956	1057515019455	ООО «Сларск»	77149220350	бн	15	-	закрыта	металл	1	1,1	металл	планируемая	-	-	
3210	Муниципальный район «Словянинский район»	пгт. Словянка	ул. Дорожная	-	-	50.94547746366161	115.5575062255826	БУЛ	Администрация ГП «Словянинское»	7515005956	1057515019455	ООО «Сларск»	77149220350	бн	15	-	закрыта	металл	1	1,1	металл	планируемая	-	-	
3211	Муниципальный район «Словянинский район»	пгт. Словянка	ул. Железнодорожная	-	-	50.53575640161895	115.56312100873038	БУЛ	Администрация ГП «Словянинское»	7515005956	1057515019455	ООО «Сларск»	77149220350	бн	15	-	закрыта	металл	1	1,1	металл	планируемая	-	-	
3212	Муниципальный район «Словянинский район»	пгт. Освеянка	ул. Журавлева	-	-	50.94471829111265	115.5666906555244	БУЛ	Администрация ГП «Словянинское»	7515005956	1057515019455	ООО «Сларск»	77149220350	бн	15	-	закрыта	металл	1	1,1	металл	планируемая	-	-	
3213	Муниципальный район «Словянинский район»	пгт. Освеянка	ул. Болотная	-	-	50.94942844519762	115.57697915795336	БУЛ	Администрация ГП «Словянинское»	7515005956	1057515019455	ООО «Сларск»	77149220350	бн	15	-	закрыта	металл	1	1,1	металл	планируемая	-	-	
3214	Муниципальный район «Словянинский район»	пгт. Освеянка	ул. Евлевская	27	-	50.94909955727334	115.5618933432312	БУЛ	Администрация ГП «Словянинское»	7515005956	1057515019455	ООО «Сларск»	77149220350	бн	15	-	закрыта	металл	1	1,1	металл	существующая	-	-	
3215	Муниципальный район «Словянинский район»	пгт. Освеянка	ул. Евлевская	-	-	50.94979407624665	115.56344613011222	БУЛ	Администрация ГП «Словянинское»	7515005956	1057515019455	ООО «Сларск»	77149220350	бн	15	-	закрыта	металл	1	1,1	металл	планируемая	-	-	
3216	Муниципальный район «Словянинский район»	пгт. Освеянка	ул. Садовая	-	-	50.94902224897446	115.5366940755247	БУЛ	Администрация ГП «Словянинское»	7515005956	1057515019455	ООО «Сларск»	77149220350	бн	15	-	закрыта	металл	1	1,1	металл	планируемая	-	-	
3217	Муниципальный район «Словянинский район»	пгт. Освеянка	ул. Евратова	л8.1-3	-	50.89256817269629	115.58089792422366	БУЛ	Администрация ГП «Словянинское»	7515005956	1057515019455	ООО «Сларск»	77149220350	бн	15	-	закрыта	металл	1	1,1	металл	планируемая	-	-	
3218	Муниципальный район «Словянинский район»	пгт. Освеянка	ул. Евратова	л8.2-4	-	50.898767412276	115.58109031443056	БУЛ	Администрация ГП «Словянинское»	7515005956	1057515019455	ООО «Сларск»	77149220350	бн	15	-	закрыта	металл	1	1,1	металл	планируемая	-	-	
3219	Муниципальный район «Словянинский район»	пгт. Освеянка	ул. Евратова	-	-	50.89982330379569	115.59234415126832	БУЛ	Администрация ГП «Словянинское»	7515005956	1057515019455	ООО «Сларск»	77149220350	бн	15	-	закрыта	металл	1	1,1	металл	планируемая	-	-	
3220	Муниципальный район «Словянинский район»	пгт. Освеянка	ул. Елпичева	-	-	50.94656469569566	115.53839436486036	БУЛ	Администрация ГП «Словянинское»	7515005956	1057515019455	ООО «Сларск»	77149220350	бн	15	-	закрыта	металл	1	1,1	металл	планируемая	-	-	
3221	Муниципальный район «Словянинский район»	пгт. Освеянка	ул. Елбуяна	6	-	50.94126665112075	115.58637154611675	БУЛ	Администрация ГП «Словянинское»	7515005956	1057515019455	ООО «Сларск»	77149220350	бн	15	-	закрыта	металл	1	1,1	металл	существующая	-	-	
3222	Муниципальный район «Словянинский район»	пгт. Освеянка	ул. Елбуяна	-	-	50.94022489563233	115.57959461902586	БУЛ	Администрация ГП «Словянинское»	7515005956	1057515019455	ООО «Сларск»	77149220350	бн	15	-	закрыта	металл	1	1,1	металл	планируемая	-	-	
3223	Муниципальный район «Словянинский район»	пгт. Освеянка	ул. Елжурманова	-	-	50.9420741773361	115.59176231755572	БУЛ	Администрация ГП «Словянинское»	7515005956	1057515019455	ООО «Сларск»	77149220350	бн	15	-	закрыта	металл	1	1,1	металл	планируемая	-	-	
3224	Муниципальный район «Словянинский район»	пгт. Освеянка	ул. Елжурманова	-	-	50.899451140894434	115.5847637273652	БУЛ	Администрация ГП «Словянинское»	7515005956	1057515019455	ООО «Сларск»	77149220350	бн	15	-	закрыта	металл	1	1,1	металл	планируемая	-	-	
3225	Муниципальный район «Словянинский район»	пгт. Освеянка	ул. Эво	-	-	50.94721865285666	115.5737937892381	БУЛ	Администрация ГП «Словянинское»	7515005956	1057515019455	ООО «Сларск»	77149220350	бн	15	-	закрыта	металл	1	1,1	металл	планируемая	-	-	
3226	Муниципальный район «Словянинский район»	пгт. Освеянка	ул. Эвляйна	-	-	50.944344046256465	115.5674748952228	БУЛ	Администрация ГП «Словянинское»	7515005956	1057515019455	ООО «Сларск»	77149220350	бн	15	-	закрыта	металл	1	1,1	металл	существующая	-	-	
3227	Муниципальный район «Словянинский район»	пгт. Освеянка	ул. Елжурманова	л8.2-3-4	-	50.94024359241726	115.59109296291836	БУЛ	Администрация ГП «Словянинское»	7515005956	1057515019455	ООО «Сларск»	77149220350	бн	15	-	закрыта	металл	1	1,1	металл	существующая	-	-	

№ п/п	Данные о нахождении мест (площадок) накопления твердых коммунальных отходов								Данные о объектных местах (площадках) накопления твердых коммунальных отходов				Организация ОНП, оказывающая услуги по сбору и транспортированию ТКО				Данные о технических характеристиках мест (площадок) накопления твердых коммунальных отходов				Контейнеры для несортированных отходов			Статус (существующий/планируемый)	Совместное пользование с другими УКД	Адреса строений, которые имеют право на использование площадок
	муниципальное образование	населенный пункт	улица	д/п	корпус/строение	широта	долгота	организационно-правовая форма балансоудержателя (фундаментальное учреждение - БУ, муниципальное учреждение - МУ, физлицо - ФЛ)	для БУЛ - Полное наименование организации для ИП - Фамилия, Имя, Отчество	ИНН	ОГРН	наименование	ИНН	в.ж.р. контейнерной площадки	площадь	тип подстилающей поверхности	вид площадки	материал ограждения	кол-во	наличие отдельного контейнера	материал контейнера					
3228	Муниципальный район «Словянинский район»	пгт Словянка	ул. Машиностроительная	№ 5 - с	-	50.632818263755345	115.5632896625711	БУЛ	Администрация ГП "Овечьинское"	751005956	1057515019455	ООО "Смерон"	77145020350	б/н	15	-	закрыта	металл	1	1,1	металл	планируемая	-	-		
3229	Муниципальный район «Словянинский район»	пгт Словянка	ул. Машиностроительная	7	-	50.63281826343751	115.56312134166996	БУЛ	Администрация ГП "Овечьинское"	751005956	1057515019455	ООО "Смерон"	77145020350	б/н	15	-	закрыта	металл	1	1,1	металл	существующая	-	-		
3230	Муниципальный район «Словянинский район»	пгт Словянка	ул. Машиностроительная	7а	-	50.63281826302254	115.56301415330654	БУЛ	Администрация ГП "Овечьинское"	751005956	1057515019455	ООО "Смерон"	77145020350	б/н	15	-	закрыта	металл	1	1,1	металл	существующая	-	-		
3231	Муниципальный район «Словянинский район»	пгт Словянка	ул. Машиностроительная	-	-	50.632818263743118	115.56410733686997	БУЛ	Администрация ГП "Овечьинское"	751005956	1057515019455	ООО "Смерон"	77145020350	б/н	15	-	закрыта	металл	1	1,1	металл	-	-	-		
3232	Муниципальный район «Словянинский район»	пгт Словянка	ул. Молодежная	-	-	50.64052350661095	115.56756676687664	БУЛ	Администрация ГП "Овечьинское"	751005956	1057515019455	ООО "Смерон"	77145020350	б/н	15	-	закрыта	металл	1	1,1	металл	существующая	-	-		
3233	Муниципальный район «Словянинский район»	пгт Словянка	ул. Моосавская	№ 33 - 20	-	50.646306680610664	115.57973476362056	БУЛ	Администрация ГП "Овечьинское"	751005956	1057515019455	ООО "Смерон"	77145020350	б/н	15	-	закрыта	металл	1	1,1	металл	существующая	-	-		
3234	Муниципальный район «Словянинский район»	пгт Словянка	ул. Моосавская	75	-	50.646306680610664	115.57670056802993	БУЛ	Администрация ГП "Овечьинское"	751005956	1057515019455	ООО "Смерон"	77145020350	б/н	15	-	закрыта	металл	1	1,1	металл	существующая	-	-		
3235	Муниципальный район «Словянинский район»	пгт Словянка	ул. Моосавская	33	-	50.646306680610664	115.561180254714392	БУЛ	Администрация ГП "Овечьинское"	751005956	1057515019455	ООО "Смерон"	77145020350	б/н	15	-	закрыта	металл	1	1,1	металл	планируемая	-	-		
3236	Муниципальный район «Словянинский район»	пгт Словянка	ул. Моосавская	№ 42 - 3а	-	50.646306680610664	115.5751417682917	БУЛ	Администрация ГП "Овечьинское"	751005956	1057515019455	ООО "Смерон"	77145020350	б/н	15	-	закрыта	металл	1	1,1	металл	планируемая	-	-		
3237	Муниципальный район «Словянинский район»	пгт Словянка	ул. Вабренная	-	-	50.646306680610664	115.5663061481952	БУЛ	Администрация ГП "Овечьинское"	751005956	1057515019455	ООО "Смерон"	77145020350	б/н	15	-	закрыта	металл	1	1,1	металл	планируемая	-	-		
3238	Муниципальный район «Словянинский район»	пгт Словянка	ул. Моосавская	№ 36 - 3б	-	50.646306680610664	115.57522445286961	БУЛ	Администрация ГП "Овечьинское"	751005956	1057515019455	ООО "Смерон"	77145020350	б/н	15	-	закрыта	металл	1	1,1	металл	планируемая	-	-		
3239	Муниципальный район «Словянинский район»	пгт Словянка	ул. Виская	-	-	50.641826722857251	115.566306680610664	БУЛ	Администрация ГП "Овечьинское"	751005956	1057515019455	ООО "Смерон"	77145020350	б/н	15	-	закрыта	металл	1	1,1	металл	планируемая	-	-		
3240	Муниципальный район «Словянинский район»	пгт Словянка	ул. Новая	-	-	50.634545667636514	115.56134002196175	БУЛ	Администрация ГП "Овечьинское"	751005956	1057515019455	ООО "Смерон"	77145020350	б/н	15	-	закрыта	металл	1	1,1	металл	планируемая	-	-		
3241	Муниципальный район «Словянинский район»	пгт Словянка	ул. Паровозная	-	-	50.644837546625976	115.56745035316593	БУЛ	Администрация ГП "Овечьинское"	751005956	1057515019455	ООО "Смерон"	77145020350	б/н	15	-	закрыта	металл	1	1,1	металл	планируемая	-	-		
3242	Муниципальный район «Словянинский район»	пгт Словянка	ул. Первомайская	-	-	50.63281826343751	115.566306680610664	БУЛ	Администрация ГП "Овечьинское"	751005956	1057515019455	ООО "Смерон"	77145020350	б/н	15	-	закрыта	металл	1	1,1	металл	планируемая	-	-		
3243	Муниципальный район «Словянинский район»	пгт Словянка	ул. Перова	№ 19 - 21	-	50.6363223324763	115.56759305803798	БУЛ	Администрация ГП "Овечьинское"	751005956	1057515019455	ООО "Смерон"	77145020350	б/н	15	-	закрыта	металл	1	1,1	металл	существующая	-	-		
3244	Муниципальный район «Словянинский район»	пгт Словянка	ул. Перова	№ 25 - 27 - 29	-	50.636306680610664	115.56661533052755	БУЛ	Администрация ГП "Овечьинское"	751005956	1057515019455	ООО "Смерон"	77145020350	б/н	15	-	закрыта	металл	1	1,1	металл	планируемая	-	-		
3245	Муниципальный район «Словянинский район»	пгт Словянка	ул. Перова	№ 40 - 42 - 44	-	50.63665953272117	115.56650275083434	БУЛ	Администрация ГП "Овечьинское"	751005956	1057515019455	ООО "Смерон"	77145020350	б/н	15	-	закрыта	металл	1	1,1	металл	планируемая	-	-		
3246	Муниципальный район «Словянинский район»	пгт Словянка	ул. Перова	-	-	50.64156352145968	115.56641347110242	БУЛ	Администрация ГП "Овечьинское"	751005956	1057515019455	ООО "Смерон"	77145020350	б/н	15	-	закрыта	металл	1	1,1	металл	планируемая	-	-		
3247	Муниципальный район «Словянинский район»	пгт Словянка	ул. Перова	-	-	50.63281826343751	115.56651761328519	БУЛ	Администрация ГП "Овечьинское"	751005956	1057515019455	ООО "Смерон"	77145020350	б/н	15	-	закрыта	металл	1	1,1	металл	планируемая	-	-		

№ п/п	Данные о нахождении мест (площадок) накопления твердых коммунальных отходов								Данные о объектах мест (площадок) накопления твердых коммунальных отходов				Организация ОНП, оказывающая услуги по сбору и транспортированию ТКО		Данные о технических характеристиках мест (площадок) накопления твердых коммунальных отходов						Контейнеры для несортированных отходов			Статус (существующий/планируемый)	Совместное использование с другими УКД	Адреса строений, которые имеют право пользования площадкой
	муниципальное образование	населенный пункт	улица	длина	корпус/строение	ширина	длина	организация-правообладатель (ФУНД. ЖЕ. ЛПХ - Б.О.Л. муниципальный представитель - ИП, физ. лицо - Ф.И.О.)	для Б.О.Л. - ЛПХ наименование организации для ИП - Фамилия, Имя, Отчество) для Ф.И. - Фамилия, Имя, Отчество)	ИНН	ОГРН	наименование	ИНН	в.ж.р. контейнерной площадки	площадь	тип подстилающей поверхности	вид площадки	материал ограждения	кол-во	экз. (отдельного контейнера)	материал контейнера					
3248	Муниципальный район «Словянинский район»	пгт. Словянка	ул. Песчаная	7	-	50 5416351-8646-324	115 5520027238-2149	Б.О.Л.	Администрация ГП "Оловянинское"	7515005956	1057515019455	ООО "Смерон"	77145020350	б/н	15	-	закрыта	металл	1	1,1	металл	планируемая	-	-		
3249	Муниципальный район «Словянинский район»	пгт. Словянка	ул. Пионерская	1	-	50 5455356-3311-5805	115 5501461509-1011	Б.О.Л.	Администрация ГП "Оловянинское"	7515005956	1057515019455	ООО "Смерон"	77145020350	б/н	15	-	закрыта	металл	1	1,1	металл	существующая	-	-		
3250	Муниципальный район «Словянинский район»	пгт. Словянка	ул. Пионерская	-	-	50 5455356-3345-537	115 5676220145-4144	Б.О.Л.	Администрация ГП "Оловянинское"	7515005956	1057515019455	ООО "Смерон"	77145020350	б/н	15	-	закрыта	металл	1	1,1	металл	существующая	-	-		
3251	Муниципальный район «Словянинский район»	пгт. Словянка	ул. Подгорная	-	-	50 559035006959-039	115 5727363636-0103	Б.О.Л.	Администрация ГП "Оловянинское"	7515005956	1057515019455	ООО "Смерон"	77145020350	б/н	15	-	закрыта	металл	1	1,1	металл	планируемая	-	-		
3252	Муниципальный район «Словянинский район»	пгт. Словянка	ул. Подгорная	-	-	50 54020563-6036-11	115 552021-4590-0653	Б.О.Л.	Администрация ГП "Оловянинское"	7515005956	1057515019455	ООО "Смерон"	77145020350	б/н	15	-	закрыта	металл	1	1,1	металл	существующая	-	-		
3253	Муниципальный район «Словянинский район»	пгт. Словянка	ул. Производственная	-	-	50 550387089959-1635	115 5706280544-5416	Б.О.Л.	Администрация ГП "Оловянинское"	7515005956	1057515019455	ООО "Смерон"	77145020350	б/н	15	-	закрыта	металл	1	1,1	металл	планируемая	-	-		
3254	Муниципальный район «Словянинский район»	пгт. Словянка	ул. Промышленная	20	-	50 54523554051-766	115 5659045501-0713	Б.О.Л.	Администрация ГП "Оловянинское"	7515005956	1057515019455	ООО "Смерон"	77145020350	б/н	15	-	закрыта	металл	1	1,1	металл	существующая	-	-		
3255	Муниципальный район «Словянинский район»	пгт. Словянка	ул. Профсоюзная	4	-	50 54229765963-507	115 5612802635-7793	Б.О.Л.	Администрация ГП "Оловянинское"	7515005956	1057515019455	ООО "Смерон"	77145020350	б/н	15	-	закрыта	металл	1	1,1	металл	планируемая	-	-		
3256	Муниципальный район «Словянинский район»	пгт. Словянка	ул. Савицкой	-	-	50 537272560375-712	115 5656344757-7123	Б.О.Л.	Администрация ГП "Оловянинское"	7515005956	1057515019455	ООО "Смерон"	77145020350	б/н	15	-	закрыта	металл	1	1,1	металл	планируемая	-	-		
3257	Муниципальный район «Словянинский район»	пгт. Словянка	ул. Садовая	-	-	50 53982361245-149	115 5656352005-7116	Б.О.Л.	Администрация ГП "Оловянинское"	7515005956	1057515019455	ООО "Смерон"	77145020350	б/н	15	-	закрыта	металл	1	1,1	металл	планируемая	-	-		
3258	Муниципальный район «Словянинский район»	пгт. Словянка	ул. Северная	-	-	50 54251655210-549	115 5751685000-455	Б.О.Л.	Администрация ГП "Оловянинское"	7515005956	1057515019455	ООО "Смерон"	77145020350	б/н	15	-	закрыта	металл	1	1,1	металл	планируемая	-	-		
3259	Муниципальный район «Словянинский район»	пгт. Словянка	ул. Смоленская	-	-	50 54976697406-427	115 5735185506-4203	Б.О.Л.	Администрация ГП "Оловянинское"	7515005956	1057515019455	ООО "Смерон"	77145020350	б/н	15	-	закрыта	металл	1	1,1	металл	планируемая	-	-		
3260	Муниципальный район «Словянинский район»	пгт. Словянка	ул. Советская	-	-	50 54959754167-624	115 5563751693-1032	Б.О.Л.	Администрация ГП "Оловянинское"	7515005956	1057515019455	ООО "Смерон"	77145020350	б/н	15	-	закрыта	металл	1	1,1	металл	существующая	-	-		
3261	Муниципальный район «Словянинский район»	пгт. Словянка	ул. Рабочая	-	-	50 54141000566-11	115 5656566619-4776	Б.О.Л.	Администрация ГП "Оловянинское"	7515005956	1057515019455	ООО "Смерон"	77145020350	б/н	15	-	закрыта	металл	1	1,1	металл	планируемая	-	-		
3262	Муниципальный район «Словянинский район»	пгт. Словянка	ул. Титова	-	-	50 53432655965-237	115 5507595400-2028	Б.О.Л.	ФГБУ "ЦРБ" УМ Минобороны России	7729214745	1027700430369	-	-	б/н	-	-	закрыта	металл	1	1,1	металл	планируемая	-	-		
3263	Муниципальный район «Словянинский район»	пгт. Словянка	ул. Спортивная	-	-	50 54619560127-7375	115 5662975212-1292	Б.О.Л.	Администрация ГП "Оловянинское"	7515005956	1057515019455	ООО "Смерон"	77145020350	б/н	15	-	закрыта	металл	1	1,1	металл	планируемая	-	-		
3264	Муниципальный район «Словянинский район»	пгт. Словянка	ул. Станционная	-	-	50 54311122274-2714	115 5653237433-7512	Б.О.Л.	Администрация ГП "Оловянинское"	7515005956	1057515019455	ООО "Смерон"	77145020350	б/н	15	-	закрыта	металл	1	1,1	металл	планируемая	-	-		
3265	Муниципальный район «Словянинский район»	пгт. Словянка	ул. Строительная	№ 2 - 3 - 4	-	50 537272560275-261	115 5612627045-5553	Б.О.Л.	Администрация ГП "Оловянинское"	7515005956	1057515019455	ООО "Смерон"	77145020350	б/н	15	-	закрыта	металл	1	1,1	металл	планируемая	-	-		
3266	Муниципальный район «Словянинский район»	пгт. Словянка	ул. Строительная	№ 5 - 6	-	50 539393660706-4065	115 5606189744-8971	Б.О.Л.	Администрация ГП "Оловянинское"	7515005956	1057515019455	ООО "Смерон"	77145020350	б/н	15	-	закрыта	металл	1	1,1	металл	существующая	-	-		
3267	Муниципальный район «Словянинский район»	пгт. Словянка	ул. Строительная	№ 10 - 12 - 14	-	50 53273438502-188	115 5767736146-8722	Б.О.Л.	Администрация ГП "Оловянинское"	7515005956	1057515019455	ООО "Смерон"	77145020350	б/н	15	-	закрыта	металл	1	1,1	металл	планируемая	-	-		

№ п/п	Данные о нахождении мест (площадок) накопления твердых коммунальных отходов								Данные о собственности мест (площадок) накопления твердых коммунальных отходов				Организация ОПД, оказывающая услуги по сбору и транспортированию ТКО		Данные о технических характеристиках мест (площадок) накопления твердых коммунальных отходов						Контейнеры для несортированных отходов			Статус (существующий/планируемый)	Совместное пользование с другими УКД	Адреса строений, которые имеют право на использование площадок
	муниципальное образование	населенный пункт	улица	длина	корпус/строение	ширина	длина	организация-балансодержатель (для ИЛ - ЛПНС, для ФЛ - Фамилия, Имя, Отчество) (индивидуальный предприниматель - ИП, физическое лицо - ФЛ)	ИЛ - ЛПНС (для ИЛ - Фамилия, Имя, Отчество)	ИПН	ОГРН	наименование	ИПН	номер контейнерной площадки	площадь	тип подстилающей поверхности	вид площадки	материал ограждения	кол-во	емкость (отдельного контейнера)	материал контейнера					
3268	Муниципальный район «Словянинский район»	пгт Словянка	ул Строительная	-	-	50 93780161045761	115 56167377366394	БОУ	Администрация ГП "Словянинское"	7515005956	1057515019455	ООО "Смерон+"	77145020350	6н	15	-	закрыта	металл	1	1,1	металл	существующая	-	-		
3269	Муниципальный район «Словянинский район»	пгт Словянка	ул Транспортная	-	-	50 94202967352965	115 56556306310977	БОУ	Администрация ГП "Словянинское"	7515005956	1057515019455	ООО "Смерон+"	77145020350	6н	15	-	закрыта	металл	1	1,1	металл	планируемая	-	-		
3270	Муниципальный район «Словянинский район»	пгт Словянка	ул Трудовая	-	-	50 935946022155144	115 565717367075	БОУ	Администрация ГП "Словянинское"	7515005956	1057515019455	ООО "Смерон+"	77145020350	6н	15	-	закрыта	металл	1	1,1	металл	планируемая	-	-		
3271	Муниципальный район «Словянинский район»	пгт Словянка	ул Ударная	-	-	50 9369427955514	115 56353630020192	БОУ	Администрация ГП "Словянинское"	7515005956	1057515019455	ООО "Смерон+"	77145020350	6н	15	-	закрыта	металл	1	1,1	металл	планируемая	-	-		
3272	Муниципальный район «Словянинский район»	пгт Словянка, с ОЛЖУЗОВИК	ул Урожайная	14	-	50 94181820444569	115 56654025900914	БОУ	Администрация ГП "Словянинское"	7515005956	1057515019455	ООО "Смерон+"	77145020350	6н	15	-	закрыта	металл	1	1,1	металл	планируемая	-	-		
3273	Муниципальный район «Словянинский район»	пгт Словянка, пгт Теллевица	ул Ботаника	-	-	50 94599382210541	115 56567525946527	БОУ	Администрация ГП "Словянинское"	7515005956	1057515019455	ООО "Смерон+"	77145020350	6н	15	-	закрыта	металл	1	1,1	металл	планируемая	-	-		
3274	Муниципальный район «Словянинский район»	пгт Словянка	ул Ланкава	-	-	50 94873661860733	115 57351856364903	БОУ	Администрация ГП "Словянинское"	7515005956	1057515019455	ООО "Смерон+"	77145020350	6н	15	-	закрыта	металл	1	1,1	металл	планируемая	-	-		
3275	Муниципальный район «Словянинский район»	пгт Лангорово	-	-	-	50 87367	115 692013	БОУ	ФГБУ "ЦРБЭ" Минобороны России	7729314745	1027700430869	-	-	6н	-	бетон	закрыта	металл	1	-	-	существующая	нд	-		
3276	Муниципальный район «Словянинский район»	пгт Лангорово	мкр Луговой	10	-	50 872513	115 701774	БОУ	Администрация ГП "Яваторское"	7515005901	1057515018763	ООО "Смерон+"	77145020350	6н	7,5	бетон	закрыта	металл	3	1,1	пластик	существующая	нд	мкр Луговой д.10,11		
3277	Муниципальный район «Словянинский район»	пгт Лангорово	мкр Луговой	9	-	50 872611	115 700717	БОУ	Администрация ГП "Яваторское"	7515005901	1057515018763	ООО "Смерон+"	77145020350	6н	7,5	бетон	закрыта	металл	3	1,1	пластик	существующая	нд	мкр Луговой д.9		
3278	Муниципальный район «Словянинский район»	пгт Лангорово	мкр Луговой	2	-	50 871150	115 700876	БОУ	Администрация ГП "Яваторское"	7515005901	1057515018763	ООО "Смерон+"	77145020350	6н	7,5	бетон	закрыта	металл	3	1,1	пластик	существующая	нд	мкр Луговой д.1,2,5,6		
3279	Муниципальный район «Словянинский район»	пгт Лангорово	мкр Луговой	3	-	50 872611	115 700717	БОУ	Администрация ГП "Яваторское"	7515005901	1057515018763	ООО "Смерон+"	77145020350	6н	7,5	бетон	закрыта	металл	3	1,1	пластик	существующая	нд	мкр Луговой д.3,3а,3б,3в		
3280	Муниципальный район «Словянинский район»	пгт Лангорово	мкр Луговой	11	-	50 872743	115 702834	БОУ	Администрация ГП "Яваторское"	7515005901	1057515018763	ООО "Смерон+"	77145020350	6н	7,5	бетон	закрыта	металл	4	1,1	пластик	планируемая	нд	ЦРБЭ		
3281	Муниципальный район «Словянинский район»	пгт Лангорово	мкр Раздольный	20	-	50 879728	115 702523	БОУ	Администрация ГП "Яваторское"	7515005901	1057515018763	ООО "Смерон+"	77145020350	6н	7,5	бетон	закрыта	металл	2	1,1	пластик	планируемая	нд	ЦРБЭ		
3282	Муниципальный район «Словянинский район»	пгт Лангорово	мкр Суетной	1	-	50 874787	115 700013	БОУ	Администрация ГП "Яваторское"	7515005901	1057515018763	ООО "Смерон+"	77145020350	6н	7,5	бетон	закрыта	металл	3	1,1	пластик	существующая	нд	мкр Суетной д.1		
3283	Муниципальный район «Словянинский район»	пгт Лангорово	ул Алексеева	-	-	50 865040	115 704262	БОУ	Администрация ГП "Яваторское"	7515005901	1057515018763	ООО "Смерон+"	77145020350	6н	7,5	бетон	закрыта	металл	2	1,1	пластик	планируемая	нд	ЦРБЭ		
3284	Муниципальный район «Словянинский район»	пгт Лангорово	ул Батумная	1	-	50 876216	115 684356	БОУ	Администрация ГП "Яваторское"	7515005901	1057515018763	ООО "Смерон+"	77145020350	6н	7,5	бетон	закрыта	металл	2	1,1	пластик	планируемая	нд	ЦРБЭ		
3285	Муниципальный район «Словянинский район»	пгт Лангорово	ул Батумная	16	-	50 866912	115 687561	БОУ	Администрация ГП "Яваторское"	7515005901	1057515018763	ООО "Смерон+"	77145020350	6н	7,5	бетон	закрыта	металл	2	1,1	пластик	планируемая	нд	ЦРБЭ		
3286	Муниципальный район «Словянинский район»	пгт Лангорово	ул Весенняя	2	-	50 876414	115 688956	БОУ	Администрация ГП "Яваторское"	7515005901	1057515018763	ООО "Смерон+"	77145020350	6н	7,5	бетон	закрыта	металл	2	1,1	пластик	планируемая	нд	ЦРБЭ		
3287	Муниципальный район «Словянинский район»	пгт Лангорово	ул Весенняя	16	-	50 866265	115 689266	БОУ	Администрация ГП "Яваторское"	7515005901	1057515018763	ООО "Смерон+"	77145020350	6н	7,5	бетон	закрыта	металл	2	1,1	пластик	планируемая	нд	ЦРБЭ		

№ п/п	Данные о нахождении мест (площадок) накопления твердых коммунальных отходов							Данные о объектах мест (площадок) накопления твердых коммунальных отходов				Организация ОНП, оказывающая услуги по сбору и транспортированию ТКО				Данные о технических характеристиках мест (площадок) накопления твердых коммунальных отходов				Контейнеры для несортированных отходов			Статус (существующий/планируемый)	Совместное пользование с другими УКД	Адреса строений, которые имеют площадь под установку контейнерной площадки
	муниципальное образование	населенный пункт	улица	длина	корпус/строение	ширина	длина	организация-правообладатель	для БУЛ-Легис	ИИН	ОГРН	наименование	ИИН	номер контейнерной площадки	площадь	тип подстилающей поверхности	вид площадки	материал ограждения	кол-во	емкость (отдельного контейнера)	материал контейнера				
3288	Муниципальный район «Славянинский район»	пгт. Лангосар	ул. Железнодорожная	3	-	50-27004	115-687367	БУЛ	Администрация ГП "Явотгорск"	7515005901	1057515018763	ООО "Смерон+"	77145020350	6н	7,5	бетон	закрыта	металл	3	1,1	пластик	существующая	нд	ЕБКО	
3289	Муниципальный район «Славянинский район»	пгт. Лангосар	ул. Железнодорожная	6	-	50-271255	115-685421	БУЛ	Администрация ГП "Явотгорск"	7515005901	1057515018763	ООО "Смерон+"	77145020350	6н	7,5	бетон	закрыта	металл	3	1,1	пластик	существующая	нд	ЕБКО	
3290	Муниципальный район «Славянинский район»	пгт. Лангосар	ул. Зелена	2	-	50-276414	115-688926	БУЛ	Администрация ГП "Явотгорск"	7515005901	1057515018763	ООО "Смерон+"	77145020350	6н	7,5	бетон	закрыта	металл	2	1,1	пластик	планируемая	нд	ЕБКО	
3291	Муниципальный район «Славянинский район»	пгт. Лангосар	ул. Зелена	23	-	50-266935	115-691645	БУЛ	Администрация ГП "Явотгорск"	7515005901	1057515018763	ООО "Смерон+"	77145020350	6н	7,5	бетон	закрыта	металл	2	1,1	пластик	планируемая	нд	ЕБКО	
3292	Муниципальный район «Славянинский район»	пгт. Лангосар	ул. Беловода	4	-	50-273289	115-703060	БУЛ	Администрация ГП "Явотгорск"	7515005901	1057515018763	ООО "Смерон+"	77145020350	6н	7,5	бетон	закрыта	металл	3	1,1	пластик	существующая	нд	ЕБКО	
3293	Муниципальный район «Славянинский район»	пгт. Лангосар	ул. Ленина	2	-	50-272126	115-695061	БУЛ	Администрация ГП "Явотгорск"	7515005901	1057515018763	ООО "Смерон+"	77145020350	6н	7,5	бетон	закрыта	металл	4	1,1	пластик	планируемая	нд	ул. Ленина д.2, мкр. Советский д.5,4	
3294	Муниципальный район «Славянинский район»	пгт. Лангосар	ул. Магистральная	36	-	50-273289	115-703249	БУЛ	Администрация ГП "Явотгорск"	7515005901	1057515018763	ООО "Смерон+"	77145020350	6н	7,5	бетон	закрыта	металл	3	1,1	пластик	существующая	нд	ЕБКО	
3295	Муниципальный район «Славянинский район»	пгт. Лангосар	ул. Магистральная	14	-	50-266739	115-713322	БУЛ	Администрация ГП "Явотгорск"	7515005901	1057515018763	ООО "Смерон+"	77145020350	6н	7,5	бетон	закрыта	металл	3	1,1	пластик	существующая	нд	ЕБКО	
3296	Муниципальный район «Славянинский район»	пгт. Лангосар	ул. Магистральная/ул. БВВ.ЖИ	-	-	50-266570	115-701559	БУЛ	Администрация ГП "Явотгорск"	7515005901	1057515018763	ООО "Смерон+"	77145020350	6н	7,5	бетон	закрыта	металл	2	1,1	пластик	планируемая	нд	ЕБКО	
3297	Муниципальный район «Славянинский район»	пгт. Лангосар	ул. Малая (гражданский квартал)	-	-	50-276218	115-708466	БУЛ	Администрация ГП "Явотгорск"	7515005901	1057515018763	ООО "Смерон+"	77145020350	6н	7,5	бетон	закрыта	металл	3	1,1	пластик	существующая	нд	ул. Строителей д.8,9	
3298	Муниципальный район «Славянинский район»	пгт. Лангосар	ул. Мира	1	-	50-276190	115-688926	БУЛ	Администрация ГП "Явотгорск"	7515005901	1057515018763	ООО "Смерон+"	77145020350	6н	7,5	бетон	закрыта	металл	2	1,1	пластик	планируемая	нд	ЕБКО	
3299	Муниципальный район «Славянинский район»	пгт. Лангосар	ул. Молодежная	4	-	50-279728	115-702523	БУЛ	Администрация ГП "Явотгорск"	7515005901	1057515018763	ООО "Смерон+"	77145020350	6н	7,5	бетон	закрыта	металл	3	1,1	пластик	существующая	нд	ул. Молодежная д.4,5	
3300	Муниципальный район «Славянинский район»	пгт. Лангосар	ул. Молодежная	30	-	50-272764	115-682769	БУЛ	Администрация ГП "Явотгорск"	7515005901	1057515018763	ООО "Смерон+"	77145020350	6н	7,5	бетон	закрыта	металл	4	1,1	пластик	планируемая	нд	ул. Молодежная д.30, ул. Ленина д.1	
3301	Муниципальный район «Славянинский район»	пгт. Лангосар	ул. Озерная	47	-	50-276602	115-713603	БУЛ	Администрация ГП "Явотгорск"	7515005901	1057515018763	ООО "Смерон+"	77145020350	6н	7,5	бетон	закрыта	металл	3	1,1	пластик	существующая	нд	ЕБКО	
3302	Муниципальный район «Славянинский район»	пгт. Лангосар	ул. Озерная	30	-	50-274145	115-708375	БУЛ	Администрация ГП "Явотгорск"	7515005901	1057515018763	ООО "Смерон+"	77145020350	6н	7,5	бетон	закрыта	металл	3	1,1	пластик	существующая	нд	ЕБКО	
3303	Муниципальный район «Славянинский район»	пгт. Лангосар	ул. Ошонская	32	-	50-272680	115-688214	БУЛ	Администрация ГП "Явотгорск"	7515005901	1057515018763	ООО "Смерон+"	77145020350	6н	7,5	бетон	закрыта	металл	2	1,1	пластик	планируемая	нд	ЕБКО	
3304	Муниципальный район «Славянинский район»	пгт. Лангосар	ул. Славянская	6	-	50-276190	115-703137	БУЛ	Администрация ГП "Явотгорск"	7515005901	1057515018763	ООО "Смерон+"	77145020350	6н	7,5	бетон	закрыта	металл	2	1,1	пластик	планируемая	нд	ЕБКО	
3305	Муниципальный район «Славянинский район»	пгт. Лангосар	ул. Станционная	5	-	50-276338	115-683655	БУЛ	Администрация ГП "Явотгорск"	7515005901	1057515018763	ООО "Смерон+"	77145020350	6н	7,5	бетон	закрыта	металл	3	1,1	пластик	существующая	нд	ЕБКО	
3306	Муниципальный район «Славянинский район»	пгт. Лангосар	ул. Строителей	6	-	50-276254	115-691650	БУЛ	Администрация ГП "Явотгорск"	7515005901	1057515018763	ООО "Смерон+"	77145020350	6н	7,5	бетон	закрыта	металл	3	1,1	пластик	существующая	нд	ул. Строителей д.8,9	
3307	Муниципальный район «Славянинский район»	пгт. Лангосар	ул. Центральная	27	-	50-273000	115-710255	БУЛ	Администрация ГП "Явотгорск"	7515005901	1057515018763	ООО "Смерон+"	77145020350	6н	7,5	бетон	закрыта	металл	3	1,1	пластик	существующая	нд	ЕБКО	

№ п/п	Данные о нахождении мест (площадок) накопления твердых коммунальных отходов								Данные о объектах мест (площадок) накопления твердых коммунальных отходов				Организация ОПТ, оказывающая услуги по сбору и транспортированию ТКО		Данные о технических характеристиках мест (площадок) накопления ТКО						Контейнеры для неорганизованных отходов			Статус (существующий/планируемый)	Совместное пользование с другими УКД	Адреса строений, которые являются польза от контейнерной площадки
	муниципальное образование	населенный пункт	улица	длина	корпус/строение	ширина	длина	организация-проездная форма балансоудержателя (внешнее же лицо - БОЛ, индивидуальный предприниматель - ИП, физическое лицо - ФЛ)	для БОЛ - Полное наименование организации для ИП - Фамилия, Имя, Отчество для ФЛ - Фамилия, Имя, Отчество	ИНН	ОГРН	наименование	ИНН	в.кар. контейнерной площадки	площадь	тип подстилающей поверхности	вид площадки	материал ограждения	кол-во	экз. (отдельного контейнера)	материал контейнера					
3308	Муниципальный район «Славянинский район»	пгт. Ладогорск	ул. Энергетиков	5	-	50,271394	115,692113	БОЛ	Администрация ПП "Языгоровск"	7515005901	1057515012703	ООО "Сларск"	77145220350	6н	7,5	бетон	закрыта	металл	3	1,1	пластик	существующая	нд	ул. Энергетиков д. 5, ул. Строителей д.6		
3309	Муниципальный район «Славянинский район»	пгт. Ладогорск	Бизнес-Центр "Харьковская ГЭС" АО "Интер РАО - Электрогенерация"	-	-	50,253692	115,693656	БОЛ	Филиал "Харьковская ГЭС" АО "Интер РАО - Электрогенерация"	7704764450	1117746320356	ООО "Сларск"	77145220350	6н	4,35	бетон	закрыта	металл	2	1,1	пластик	существующая	нд	Муром от обхода и Беловое платиновый заводский неорганизованный (близко от крупного горняков) Код ФГИС 7310001724 Класс отхода III - IV		
3310	Муниципальный район «Оренбургский район»	с. Булган	-	-	-	50,234249	114,674753	БОЛ	ФГБУ "ЦБХУ" Минобороны России	772914745	1027700430369	-	-	6н	-	бетон	закрыта	металл	1	-	-	существующая	нд	-		
3311	Муниципальный район «Петровский район»	пг. Демурское Есаулгов	уличная-дворовая сеть	-	-	50,299464	102,923602	-	-	-	-	ООО "Сларск"	77149230350	-	-	-	-	-	бу. мешковой (бу.)	-	-	-	существующая	нет	БЕД	
3312	Муниципальный район «Петровский район»	пг. Демурское Есаулгов	ул. Школьная	2	-	51,061074	102,999297	БОЛ	Администрация МР "Петровский район"	7517001370	1027501099735	ООО "Сларск"	77149230350	21	26,5	бетон	лж.бетон	п-эффет	3	1,1	пластик	существующая	нет	БСУ основная общеобразовательная школа №учуч.ж.Каган Гд		
3313	Муниципальный район «Петровский район»	пгт. Новославянка	ул. Советская	2	-	51,216235	102,23721	БОЛ	Администрация МР "Петровский район"	7517001370	1027501099735	ООО "Сларск"	77149230350	31	35,5	бетон	лж.бетон	п-эффет	3	1,1	пластик	существующая	нет	Филиал БСУ ЦСХБ при поддержке творчества в Новосолавянка		
3314	Муниципальный район «Петровский район»	с. Алентуй	уличная-дворовая сеть	-	-	50,982535	102,479718	-	-	-	-	-	-	-	-	-	-	-	бу. мешковой (бу.)	-	-	-	существующая	нет	БЕД	
3315	Муниципальный район «Петровский район»	с. Балта	ул. 40 лет Победы	4	-	51,145093	102,927406	БОЛ	Администрация СП "Балинское"	7531003972	1057539004964	ООО "Сларск"	77149230350	6н	6,5	бетон	лж.бетон	п-эффет	3	1,1	металл	планируемая	нет	БЕД №2-13 ул. 40 лет Победы с Балта		
3316	Муниципальный район «Петровский район»	с. Балта	ул. 40 лет Победы	10	-	51,145162	102,929166	БОЛ	Администрация СП "Балинское"	7531003972	1057539004964	ООО "Сларск"	77149230350	6н	6,5	бетон	лж.бетон	п-эффет	3	1,1	металл	планируемая	нет	БЕД №14-34 ул. 40 лет Победы с Балта		
3317	Муниципальный район «Петровский район»	с. Балта	ул. Балтинская	1	-	51,151473	102,93373	БОЛ	Администрация СП "Балинское"	7531003972	1057539004964	ООО "Сларск"	77149230350	6н	6,5	бетон	лж.бетон (без крышки)	п-эффет	3	1,1	металл	планируемая	нет	БЕД №2 ул. Балтинская с Балта		
3318	Муниципальный район «Петровский район»	с. Балта	ул. Балтинская	20	-	51,153475	102,91753	БОЛ	Администрация МР "Петровский район"	7517001370	1027501099735	ООО "Сларск"	77149230350	13	19,5	бетон	лж.бетон	п-эффет	3	1,1	пластик	существующая	нет	БСУ основная общеобразовательная школа с Балта		
3319	Муниципальный район «Петровский район»	с. Балта	ул. Баяннина	9	-	51,169362	102,904657	БОЛ	Администрация СП "Балинское"	7531003972	1057539004964	ООО "Сларск"	77149230350	6н	6,5	бетон	лж.бетон	п-эффет	3	1,1	металл	планируемая	нет	БЕД №1-13 ул. Баяннина с Балта		
3320	Муниципальный район «Петровский район»	с. Балта	ул. Барская	1	-	51,151735	102,917279	БОЛ	Администрация СП "Балинское"	7531003972	1057539004964	ООО "Сларск"	77149230350	6н	6,5	бетон	лж.бетон (без крышки)	п-эффет	3	1,1	металл	планируемая	нет	БЕД №1,2,3,4,5 ул. Барская с Балта		
3321	Муниципальный район «Петровский район»	с. Балта	ул. Баранная	9	-	51,147234	102,949942	БОЛ	Администрация СП "Балинское"	7531003972	1057539004964	ООО "Сларск"	77149230350	6н	6,5	бетон	открыта	п-эффет	3	1,1	металл	планируемая	нет	БЕД №3,5,9 ул. Баранная с Балта		
3322	Муниципальный район «Петровский район»	с. Балта	ул. Девятая	2	-	51,152309	102,919048	БОЛ	Администрация СП "Балинское"	7531003972	1057539004964	ООО "Сларск"	77149230350	6н	6,5	бетон	открыта	п-эффет	3	1,1	металл	планируемая	нет	БЕД №1-4,6,8,12,14,20,22,24,26,28,30,32,34,36,39 ул. Девятая с Балта		
3323	Муниципальный район «Петровский район»	с. Балта	ул. Дружная	3	-	51,142641	102,933727	БОЛ	Администрация СП "Балинское"	7531003972	1057539004964	ООО "Сларск"	77149230350	6н	6,5	бетон	открыта	п-эффет	3	1,1	металл	планируемая	нет	БЕД №1-11 ул. Дружная с Балта		
3324	Муниципальный район «Петровский район»	с. Балта	ул. Забайкальская	6	-	51,169961	102,894531	БОЛ	Администрация СП "Балинское"	7531003972	1057539004964	ООО "Сларск"	77149230350	6н	6,5	бетон	лж.бетон	п-эффет	3	1,1	металл	планируемая	нет	БЕД №1А,1,2А,6,8,10 ул. Забайкальская с Балта		
3325	Муниципальный район «Петровский район»	с. Балта	ул. Заречная	1	-	51,152337	102,919932	БОЛ	Администрация СП "Балинское"	7531003972	1057539004964	ООО "Сларск"	77149230350	6н	6,5	бетон	открыта	п-эффет	3	1,1	металл	планируемая	нет	БЕД №11,13,15 ул. Заречная с Балта		
3326	Муниципальный район «Петровский район»	с. Балта	ул. Елиза	9	-	51,16185	102,904271	БОЛ	Администрация СП "Балинское"	7531003972	1057539004964	ООО "Сларск"	77149230350	6н	6,5	бетон	лж.бетон	п-эффет	3	1,1	металл	планируемая	нет	БЕД №2-10 ул. Елиза ул. Комсомольская 15,17,19,21 с Балта		
3327	Муниципальный район «Петровский район»	с. Балта	ул. Елужная	7а	-	51,145834	102,931212	БОЛ	Администрация СП "Балинское"	7531003972	1057539004964	ООО "Сларск"	77149230350	6н	6,5	бетон	лж.бетон (без крышки)	п-эффет	3	1,1	металл	планируемая	нет	БЕД №1,2,4,6,10,12,14,16 ул. Клубная с Балта		

№ п/п	Данные о нахождении мест (площадок) нахождении твердых коммунальных отходов								Данные о объектах мест (площадок) нахождении твердых коммунальных отходов				Организация ОНП, оказывающая услуги по сбору и транспортированию ТКО				Данные о технических характеристиках мест (площадок) нахождении твердых коммунальных отходов				Контейнеры для несортированных отходов			Статус (существующий/планируемый)	Совместное пользование с другими УКД	Адреса строений, которые являются площадками контейнерной площадки
	муниципальное образование	населенный пункт	улица	длина	корпус/строение	ширина	длина	организация-правообладатель (внешнее или внутреннее) - БУЛ, муниципальный представитель - ИП, физическое - ФЛ	для БУЛ - Полное наименование организации для ИП - Фамилия, Имя, Отчество для ФЛ - Фамилия, Имя, Отчество	ИНН	ОГРН	наименование	ИНН	номер контейнерной площадки	площадь	тип подстилающей поверхности	вид площадки	материал ограждения	кол-во	емкость (отдельного контейнера)	материал контейнера					
3328	Муниципальный район Петровск-Забайкальский район	с Балга	ул. Ельбная	16	-	51144777	105-921265	БУЛ	Администрация МР "Петровск-Забайкальский район"	7531003972	1057538004864	ООО "Олерон"	77145020350	34	39,5	бетон	закрыта	профлист	3	1,1	пластик	существующая	нет	Битил БСЖ «Центральноазиатская клубная сеть» Районный социально-культурный центр им. Е.И. Мухомова - Балга		
3329	Муниципальный район Петровск-Забайкальский район	с Балга	ул. Коммунальная	3	-	51145625	105-909766	БУЛ	Администрация СП "Булгин-Жеэ"	7531003972	1057538004864	ООО "Олерон"	77145020350	6н	6,5	бетон	закрыта	профлист	3	1,1	металл	планируемая	нет	ЖКД № 1-14 ул. Коммунальная с Балга		
3330	Муниципальный район Петровск-Забайкальский район	с Балга	ул. Коммунальная	15	-	51147348	105-909745	БУЛ	Администрация СП "Булгин-Жеэ"	7531003972	1057538004864	ООО "Олерон"	77145020350	6н	6,5	бетон	закрыта	профлист	3	1,1	металл	планируемая	нет	ЖКД № 15-26 ул. Коммунальная с Балга		
3331	Муниципальный район Петровск-Забайкальский район	с Балга	ул. Коммунальная	27	-	51145553	105-905879	БУЛ	Администрация СП "Булгин-Жеэ"	7531003972	1057538004864	ООО "Олерон"	77145020350	6н	6,5	бетон	закрыта	профлист	3	1,1	металл	планируемая	нет	ЖКД № 27,28,30,32,34,36,38 ул. Коммунальная с Балга		
3332	Муниципальный район Петровск-Забайкальский район	с Балга	ул. Коммунальная	34	-	51145207	106-90359	БУЛ	Администрация СП "Булгин-Жеэ"	7531003972	1057538004864	ООО "Олерон"	77145020350	6н	6,5	бетон	закрыта	профлист	3	1,1	металл	планируемая	нет	-		
3333	Муниципальный район Петровск-Забайкальский район	с Балга	ул. Комсомольская	5а	-	51164702	105-903766	БУЛ	Администрация СП "Булгин-Жеэ"	7531003972	1057538004864	ООО "Олерон"	77145020350	6н	6,5	бетон	закрыта	профлист	3	1,1	металл	планируемая	нет	ЖКД № 1а, 1-14 ул. Коммунальная с Балга		
3334	Муниципальный район Петровск-Забайкальский район	с Балга	ул. Ленина	22	-	51144404	105-924876	БУЛ	Администрация СП "Булгин-Жеэ"	7531003972	1057538004864	ООО "Олерон"	77145020350	6н	6,5	бетон	закрыта	профлист	3	1,1	металл	планируемая	нет	ЖКД № 11а, 13-16, 16-20, 22 ул. Ленина - Балга		
3335	Муниципальный район Петровск-Забайкальский район	с Балга	ул. Ленина	5	-	51144404	105-924879	БУЛ	Администрация СП "Булгин-Жеэ"	7531003972	1057538004864	ООО "Олерон"	77145020350	6н	6,5	бетон	закрыта	профлист	3	1,1	металл	планируемая	нет	ЖКД № 1-12, ул. Ленина с Балга		
3336	Муниципальный район Петровск-Забайкальский район	с Балга	ул. Луговая	14а	-	51146913	105-926549	БУЛ	Администрация СП "Булгин-Жеэ"	7531003972	1057538004864	ООО "Олерон"	77145020350	6н	6,5	бетон	закрыта	профлист	3	1,1	металл	планируемая	нет	ЖКД № 5,7,8,11,13,14, 19,22,25,35,37, ул. Луговая с Балга		
3337	Муниципальный район Петровск-Забайкальский район	с Балга	ул. Маршальская	7	-	51165589	105-908376	БУЛ	Администрация СП "Булгин-Жеэ"	7531003972	1057538004864	ООО "Олерон"	77145020350	6н	6,5	бетон	открыта	профлист	3	1,1	металл	планируемая	нет	ЖКД № 1а, 3а, 1,5, 7, 11, 13 ул. Маршальская - Балга		
3338	Муниципальный район Петровск-Забайкальский район	с Балга	ул. Мира	14	-	511422	105-935577	БУЛ	Администрация СП "Булгин-Жеэ"	7531003972	1057538004864	ООО "Олерон"	77145020350	6н	6,5	бетон	закрыта	профлист	3	1,1	металл	планируемая	нет	ЖКД № 1-14 ул. Мира с Балга		
3339	Муниципальный район Петровск-Забайкальский район	с Балга	ул. Молодежная	1	-	51165659	105-902906	БУЛ	Администрация СП "Булгин-Жеэ"	7531003972	1057538004864	ООО "Олерон"	77145020350	6н	6,5	бетон	закрыта	профлист	3	1,1	металл	планируемая	нет	ЖКД № 1,3,5,7 ул. Молодежная 5,5,6,2 ул. Шоссейная с Балга		
3340	Муниципальный район Петровск-Забайкальский район	с Балга	ул. Молодежная	3а	-	51170602	105-902807	БУЛ	Администрация СП "Булгин-Жеэ"	7531003972	1057538004864	ООО "Олерон"	77145020350	6н	6,5	бетон	закрыта	профлист	3	1,1	металл	планируемая	нет	ЖКД № 3а, 3б, 3в, 3г ул. Молодежная - Балга		
3341	Муниципальный район Петровск-Забайкальский район	с Балга	ул. Молодежная	6	-	51165266	105-904747	БУЛ	Администрация СП "Булгин-Жеэ"	7531003972	1057538004864	ООО "Олерон"	77145020350	6н	6,5	бетон	закрыта	профлист	3	1,1	металл	планируемая	нет	-		
3342	Муниципальный район Петровск-Забайкальский район	с Балга	ул. Московская	11а	-	51147427	105-933664	БУЛ	Администрация СП "Булгин-Жеэ"	7531003972	1057538004864	ООО "Олерон"	77145020350	6н	6,5	бетон	закрыта	профлист	3	1,1	металл	планируемая	нет	ЖКД № 3-11,14,16,18,20 ул. Московская с Балга		
3343	Муниципальный район Петровск-Забайкальский район	с Балга	ул. Московская	23	-	51146236	105-933305	БУЛ	Администрация СП "Булгин-Жеэ"	7531003972	1057538004864	ООО "Олерон"	77145020350	6н	6,5	бетон	закрыта	профлист	3	1,1	металл	планируемая	нет	ЖКД № 13,15,17,19,21,24,26,28,30,32,33, ул. Московская с Балга		
3344	Муниципальный район Петровск-Забайкальский район	с Балга	ул. Московская	35	-	51145662	105-929154	БУЛ	Администрация СП "Булгин-Жеэ"	7531003972	1057538004864	ООО "Олерон"	77145020350	6н	6,5	бетон	закрыта	профлист	3	1,1	металл	планируемая	нет	ЖКД № 27,29,31,33,34,36,38,40,42,44 ул. 3 Московская с Балга		
3345	Муниципальный район Петровск-Забайкальский район	с Балга	ул. Московская	52	-	51146523	105-927196	БУЛ	Администрация СП "Булгин-Жеэ"	7531003972	1057538004864	ООО "Олерон"	77145020350	6н	6,5	бетон	закрыта	профлист	3	1,1	металл	планируемая	нет	ЖКД № 41,46,50,52,56,58 ул. 3-я Московская с Балга		
3346	Муниципальный район Петровск-Забайкальский район	с Балга	ул. Московская	60	-	511498	105-90836	БУЛ	Администрация СП "Булгин-Жеэ"	7531003972	1057538004864	ООО "Олерон"	77145020350	6н	6,5	бетон	закрыта	профлист	3	1,1	металл	планируемая	нет	ЖКД № ул. 33,37,59,61,63,66,67,69,71,74,76,80,82 Московская с Балга		
3347	Муниципальный район Петровск-Забайкальский район	с Балга	ул. Нагаева	3	-	51164573	106-90614	БУЛ	Администрация СП "Булгин-Жеэ"	7531003972	1057538004864	ООО "Олерон"	77145020350	6н	6,5	бетон	закрыта (без крыша)	профлист	3	1,1	металл	планируемая	нет	ЖКД № 3,5,9,10,12,14,16,18,19,20 ул. Нагаева с Балга		

№ п/п	Данные о нахождении мест (площадок) накопления твердых коммунальных отходов							Данные об объектах мест (площадок) накопления твердых коммунальных отходов				Организация ОНП, (сказавшая) услуги по сбору и транспортированию ТКО		Данные о технических характеристиках мест (площадок) накопления ТКО (показатели): площадь, вид покрытия, материал ограждения						Контейнеры для несортированных отходов			Статус (устанавливается/планируется)	Совместное использование с другими УКД	Адреса строений, которые имеют площадь под контейнерной площадкой
	муниципальное образование	населенный пункт	улица	длина	корпус/строение	ширина	длина	организация-правообладатель (Ф.И.О. и наименование организации для Ф.Л. - Фамилия, Имя, Отчество) или индивидуальный предприниматель (ИП, фамилия, имя, отчество - Ф.И.О.)	ИНН	ОГРН	наименование	ИНН	номер контейнерной площадки	площадь	тип подстилающей поверхности	вид площадки	материал ограждения	кол-во	ёмкость (отдельного контейнера)	материал контейнера					
3248	Муниципальный район Петровск-Забайкальский район	с. Балга	ул. Нагорная	12	-	51157574	105-524169	БОУЛ	Администрация СП "Булгин-Хусэ"	7531003972	1057532004864	ООО "Смерон"	77145020350	6м	с.с	бетон	открыта	профлист	3	1,1	металл	планируется	нет	УКД № 1А,2Б,3А,4А,5А,7А,14А,12А,6Е,2Г,10Б ул. Нагорная с. Балга	
3249	Муниципальный район Петровск-Забайкальский район	с. Балга	ул. Нагорная	23	-	51152074	105-544722	БОУЛ	Администрация СП "Булгин-Хусэ"	7531003972	1057532004864	ООО "Смерон"	77145020350	6м	с.с	бетон	открыта	профлист	3	1,1	пластик	планируется	нет	УКД № 23А,3А,6А,6А,1,3-11,13,17,21,21,27,29,51,53 ул. Нагорная с. Балга	
3250	Муниципальный район Петровск-Забайкальский район	с. Балга	ул. Нагорная	39	-	51152614	105-546213	БОУЛ	Администрация СП "Булгин-Хусэ"	7531003972	1057532004864	ООО "Смерон"	77145020350	6м	с.с	бетон	закрыта (без крыши)	профлист	3	1,1	металл	планируется	нет	УКД № 10А,12,14,16,18,20,37,59,41,43 ул. Нагорная с. Балга	
3251	Муниципальный район Петровск-Забайкальский район	с. Балга	ул. Нагорная	47	-	51152235	106-9481	БОУЛ	Администрация СП "Булгин-Хусэ"	7531003972	1057532004864	ООО "Смерон"	77145020350	6м	с.с	бетон	закрыта (без крыши)	профлист	3	1,1	металл	планируется	нет	УКД № 20,22,24,26,45,47,49,51,53 ул. Нагорная с. Балга	
3252	Муниципальный район Петровск-Забайкальский район	с. Балга	ул. Новая	2	-	5114654	105-932916	БОУЛ	Администрация СП "Булгин-Хусэ"	7531003972	1057532004864	ООО "Смерон"	77145020350	6м	с.с	бетон	закрыта (без крыши)	профлист	3	1,1	металл	планируется	нет	УКД № 2,3,6,8 ул. Новая с. Балга	
3253	Муниципальный район Петровск-Забайкальский район	с. Балга	ул. Партизанская	50	-	51165601	105-632227	БОУЛ	Администрация СП "Булгин-Хусэ"	7531003972	1057532004864	ООО "Смерон"	77145020350	6м	с.с	бетон	закрыта	профлист	3	1,1	металл	планируется	нет	УКД № 28,40,42,44,46,48,50,52,54,56,102,1,23, ул. Партизанская с. Балга	
3254	Муниципальный район Петровск-Забайкальский район	с. Балга	ул. Партизанская	26	-	5116712	105-637756	БОУЛ	Администрация СП "Булгин-Хусэ"	7531003972	1057532004864	ООО "Смерон"	77145020350	6м	с.с	бетон	закрыта	профлист	3	1,1	металл	планируется	нет	УКД № 9,11,13,18,20,22,24,26,28,30,32,34,36,38 ул. Партизанская с. Балга	
3255	Муниципальный район Петровск-Забайкальский район	с. Балга	ул. Партизанская	4	-	51166639	105-500534	БОУЛ	Администрация СП "Булгин-Хусэ"	7531003972	1057532004864	ООО "Смерон"	77145020350	6м	с.с	бетон	открыта	профлист	3	1,1	металл	планируется	нет	УКД № 1,7,10,12 ул. Партизанская с. Балга	
3256	Муниципальный район Петровск-Забайкальский район	с. Балга	ул. Пионерская	2	-	51152606	105-503853	БОУЛ	Администрация СП "Булгин-Хусэ"	7531003972	1057532004864	ООО "Смерон"	77145020350	6м	с.с	бетон	закрыта	профлист	3	1,1	металл	планируется	нет	УКД № 1-14 ул. Пионерская с. Балга	
3257	Муниципальный район Петровск-Забайкальский район	с. Балга	ул. Потомова	1	-	51148434	105-933532	БОУЛ	Администрация СП "Булгин-Хусэ"	7531003972	1057532004864	ООО "Смерон"	77145020350	6м	с.с	бетон	открыта	профлист	3	1,1	металл	планируется	нет	УКД № 2,6,8 ул. Потомова с. Балга	
3258	Муниципальный район Петровск-Забайкальский район	с. Балга	ул. Потомова	6	-	51148704	105-934652	БОУЛ	Администрация СП "Булгин-Хусэ"	7531003972	1057532004864	ООО "Смерон"	77145020350	6м	с.с	бетон	открыта	профлист	3	1,1	металл	планируется	нет	.	
3259	Муниципальный район Петровск-Забайкальский район	с. Балга	ул. Потомова	16	-	51149563	105-931535	БОУЛ	Администрация СП "Булгин-Хусэ"	7531003972	1057532004864	ООО "Смерон"	77145020350	6м	с.с	бетон	открыта	профлист	3	1,1	металл	планируется	нет	УКД № 18,16А ул. Потомова с. Балга	
3260	Муниципальный район Петровск-Забайкальский район	с. Балга	ул. Потомова	24	-	51149168	105-930502	БОУЛ	Администрация СП "Булгин-Хусэ"	7531003972	1057532004864	ООО "Смерон"	77145020350	6м	с.с	бетон	открыта	профлист	3	1,1	металл	планируется	нет	УКД № 22,24,26 ул. Потомова с. Балга	
3261	Муниципальный район Петровск-Забайкальский район	с. Балга	ул. Пролетарская	1	-	51148636	105-914934	БОУЛ	Администрация СП "Булгин-Хусэ"	7531003972	1057532004864	ООО "Смерон"	77145020350	6м	с.с	бетон	закрыта	профлист	3	1,1	металл	планируется	нет	УКД № 1-6 ул. Пролетарская с. Балга	
3262	Муниципальный район Петровск-Забайкальский район	с. Балга	ул. Пролетарская	9	-	51147502	105-916746	БОУЛ	Администрация СП "Булгин-Хусэ"	7531003972	1057532004864	ООО "Смерон"	77145020350	6м	с.с	бетон	закрыта	профлист	3	1,1	металл	планируется	нет	УКД № 13 ул. Пролетарская с. Балга	
3263	Муниципальный район Петровск-Забайкальский район	с. Балга	ул. Пролетарская	14	-	51146679	105-918375	БОУЛ	Администрация СП "Булгин-Хусэ"	7531003972	1057532004864	ООО "Смерон"	77145020350	6м	с.с	бетон	закрыта	профлист	3	1,1	металл	планируется	нет	УКД № 14,12 ул. Пролетарская с. Балга	
3264	Муниципальный район Петровск-Забайкальский район	с. Балга	ул. Пролетарская	20	-	51146354	105-914677	БОУЛ	Администрация СП "Булгин-Хусэ"	7531003972	1057532004864	ООО "Смерон"	77145020350	6м	с.с	бетон	закрыта	профлист	3	1,1	металл	планируется	нет	УКД № 4,04 ул. Строительная с. Балга	
3265	Муниципальный район Петровск-Забайкальский район	с. Балга	ул. Профсоюзная	18	-	51155258	105-503274	БОУЛ	Администрация СП "Булгин-Хусэ"	7531003972	1057532004864	ООО "Смерон"	77145020350	6м	с.с	бетон	открыта	профлист	3	1,1	металл	планируется	нет	УКД № 1е,1-6 ул. Профсоюзная с. Балга	
3266	Муниципальный район Петровск-Забайкальский район	с. Балга	ул. Профсоюзная	7	-	5115245	105-505659	БОУЛ	Администрация СП "Булгин-Хусэ"	7531003972	1057532004864	ООО "Смерон"	77145020350	6м	с.с	бетон	закрыта	профлист	3	1,1	металл	планируется	нет	УКД № 7,21 ул. Профсоюзная с. Балга	
3267	Муниципальный район Петровск-Забайкальский район	с. Балга	ул. Профсоюзная	27	-	51149659	105-509203	БОУЛ	Администрация СП "Булгин-Хусэ"	7531003972	1057532004864	ООО "Смерон"	77145020350	6м	с.с	бетон	закрыта	профлист	3	1,1	металл	планируется	нет	УКД № 20,22,23,25,27,14,30А,1 ул. Профсоюзная с. Балга	

№ п/п	Данные о нахождении мест (площадок) накопления твердых коммунальных отходов							Данные о объектах мест (площадок) накопления твердых коммунальных отходов				Организация ОНП, (казавшая услуги по сбору и транспортированию ТКО)				Данные о технических характеристиках мест (площадок) накопления ТКО по ключевым параметрам (отходы)					Контейнеры для несортированных отходов			Статус (ушел/ушла/планируемая)	Совместное пользование с другими УКД	Адреса строений, которые являются объектами контейнерной площадки
	муниципальное образование	населенный пункт	улица	д/к	корпус/строение	широта	долгота	организационно-правовая форма балансодержателя (участие в лице) - БОЛ, муниципальный представитель - ИП, физическое лицо - ФЛ	для БОЛ - Полное наименование организации для ИП - Фамилия, Имя, Отчество) для ФЛ - Фамилия, Имя, Отчество)	ИНН	ОГРН	наименование	ИНН	в.жур. контейнерной площадки	площадь	тип подстилающей поверхности	вид площадки	материал ограждения	кол-во	возможность отдельного контейнера	материал контейнера					
3288	Муниципальный район Петровск-Забайкальский район	с. Балга	ул. Тракторная	4	-	51 145145	105 525253	БОЛ	Администрация СП "Балгинское"	7531003972	1057532004864	ООО "Олерон"	77145020350	6н	6,5	бетон	закрыта (без крыши)	профлист	3	1,1	металл	планируемая	нет	ИСКД № 1-11 ул. Тракторная с Балга		
3289	Муниципальный район Петровск-Забайкальский район	с. Балга	ул. Тракторная	136	-	51 14476	105 525272	БОЛ	Администрация СП "Балгинское"	7531003972	1057532004864	ООО "Олерон"	77145020350	6н	6,5	бетон	закрыта (без крыши)	профлист	3	1,1	металл	планируемая	нет	ИСКД № 134,135,132,31, ул. Тракторная с Балга		
3290	Муниципальный район Петровск-Забайкальский район	с. Балга	ул. Цветочная	14	-	51 151733	105 517979	БОЛ	Администрация СП "Балгинское"	7531003972	1057532004864	ООО "Олерон"	77145020350	6н	6,5	бетон	закрыта (без крыши)	профлист	3	1,1	металл	планируемая	нет	ИСКД № 24,6,8,10,12,14 ул. Цветочная с Балга		
3291	Муниципальный район Петровск-Забайкальский район	с. Балга	ул. Шоссейная	46	-	51 170554	105 501073	БОЛ	Администрация СП "Балгинское"	7531003972	1057532004864	ООО "Олерон"	77145020350	6н	6,5	бетон	закрыта	профлист	3	1,1	металл	планируемая	нет	ИСКД № 46, 3Е, 5Д, 5Г ул. Шоссейная с Балга		
3292	Муниципальный район Петровск-Забайкальский район	с. Балга	ул. Шоссейная	60	-	51 170017	105 501073	БОЛ	Администрация СП "Балгинское"	7531003972	1057532004864	ООО "Олерон"	77145020350	6н	6,5	бетон	закрыта	профлист	3	1,1	металл	планируемая	нет	ИСКД № 6А, 6Б, 3Е, 3А, 7 ул. Шоссейная с Балга		
3293	Муниципальный район Петровск-Забайкальский район	с. Балга	ул. Шоссейная	3	-	51 170153	105 501612	БОЛ	Администрация СП "Балгинское"	7531003972	1057532004864	ООО "Олерон"	77145020350	6н	6,5	бетон	закрыта	профлист	3	1,1	металл	планируемая	нет	ИСКД № 3А, 4Б ул. Шоссейная с Балга		
3294	Муниципальный район Петровск-Забайкальский район	с. Балга	ул. Шоссейная	4в	-	51 170554	105 501073	БОЛ	Администрация СП "Балгинское"	7531003972	1057532004864	ООО "Олерон"	77145020350	6н	6,5	бетон	закрыта	профлист	3	1,1	металл	планируемая	нет	ИСКД № 3А, 4Б ул. Шоссейная с Балга		
3295	Муниципальный район Петровск-Забайкальский район	с. Балга	ул. Шоссейная	6	-	51 165634	105 500236	БОЛ	Администрация СП "Балгинское"	7531003972	1057532004864	ООО "Олерон"	77145020350	6н	6,5	бетон	закрыта	профлист	3	1,1	металл	планируемая	нет	ИСКД № 6А, 6Б,10,12,14,11,12 ул. Шоссейная с Балга		
3296	Муниципальный район Петровск-Забайкальский район	с. Балга	ул. Шоссейная	26	-	51 166656	105 625063	БОЛ	Администрация СП "Балгинское"	7531003972	1057532004864	ООО "Олерон"	77145020350	6н	6,5	бетон	закрыта	профлист	3	1,1	металл	планируемая	нет	ИСКД № 15-17, 15-24, ул. Шоссейная с Балга		
3297	Муниципальный район Петровск-Забайкальский район	с. Балга	ул. Шоссейная	34	-	51 166188	105 625563	БОЛ	Администрация СП "Балгинское"	7531003972	1057532004864	ООО "Олерон"	77145020350	6н	6,5	бетон	закрыта	профлист	3	1,1	металл	планируемая	нет	ИСКД № 34А, 26,28,30,32,34,36,38 ул. Шоссейная с Балга		
3298	Муниципальный район Петровск-Забайкальский район	с. Балга	ул. Шоссейная	31	-	51 165793	105 627134	БОЛ	Администрация СП "Балгинское"	7531003972	1057532004864	ООО "Олерон"	77145020350	6н	6,5	бетон	закрыта	профлист	3	1,1	металл	планируемая	нет	ИСКД № 25,27,29,31,33,35 ул. Шоссейная, 27,29,31,33,35,37,39,14,3,15,47 ул. Патриотическая с Балга		
3299	Муниципальный район Петровск-Забайкальский район	с. Балга	ул. Шоссейная	32	-	51 170153	105 501612	БОЛ	Администрация СП "Балгинское"	7531003972	1057532004864	ООО "Олерон"	77145020350	1	6,5	бетон	закрыта	профлист	3	1,1	металл	существующая	да	с. Балга, ул. Шоссейная д. 3а, д. 3Б, д. 4а, 4Б		
3300	Муниципальный район Петровск-Забайкальский район	с. Балга	ул. Шоссейная	6	-	51 170017	105 501073	БОЛ	Администрация СП "Балгинское"	7531003972	1057532004864	ООО "Олерон"	77145020350	2	7,5	бетон	закрыта	профлист	3	1,1	металл	существующая	да	с. Балга, ул. Шоссейная д. 6а, д. 6Б, д. 6В		
3301	Муниципальный район Петровск-Забайкальский район	с. Балга	ул. Шоссейная	253	-	51 167036	106 89216	БОЛ	Администрация МР "Петровск-Забайкальский район"	7517001270	1027501059735	ООО "Олерон"	77145020350	12	23,6	бетон	закрыта	профлист	3	1,1	пластик	существующая	нет	ИСКД У детей сад №211 с Балга		
3302	Муниципальный район Петровск-Забайкальский район	с. Балга	ул. Библейная	3	-	51 165752	105 624947	БОЛ	Администрация СП "Балгинское"	7531003972	1057532004864	ООО "Олерон"	77145020350	6н	6,5	бетон	закрыта	профлист	3	1,1	металл	планируемая	нет	ИСКД № 13,5,7,9,11,13,24,2Б ул. Библейная с Балга		
3303	Муниципальный район Петровск-Забайкальский район	с. Балга	ул. Библейная	15	-	51 165625	105 624905	БОЛ	Администрация СП "Балгинское"	7531003972	1057532004864	ООО "Олерон"	77145020350	6н	6,5	бетон	закрыта	профлист	3	1,1	металл	планируемая	нет	ИСКД № 15,17,19,21,2,4,6 ул. Библейная с Балга		
3304	Муниципальный район Петровск-Забайкальский район	с. Балга	ул. Лозовая	0	-	51 151733	105 517979	БОЛ	Администрация СП "Балгинское"	7531003972	1057532004864	ООО "Олерон"	77145020350	6н	6,5	бетон	закрыта (без крыши)	профлист	3	1,1	металл	планируемая	нет	ИСКД № 1 2,3,6 ул. Лозовая с Балга		
3305	Муниципальный район Петровск-Забайкальский район	с. Балга-Батангар	улицо-дорожная сеть	-	-	51 116307	105 575975	-	-	-	-	ООО "Олерон"	77145020350	-	-	-	-	6к	внешней сбор	-	существующая	нет	ИСКД			
3306	Муниципальный район Петровск-Забайкальский район	с. Голтыкино	ул. Алтайская	42	-	51 176661	105 504469	БОЛ	Администрация СП "Балгинское"	7531003972	1057532004864	ООО "Олерон"	77145020350	6н	6,5	бетон	закрыта (без крыши)	профлист	3	1,1	металл	планируемая	нет	ИСКД № 12,6,6 ул. Алтайская с Балга		
3307	Муниципальный район Петровск-Забайкальский район	с. Голтыкино	ул. Галтанга	2	-	51 176352	105 501702	БОЛ	Администрация СП "Балгинское"	7531003972	1057532004864	ООО "Олерон"	77145020350	6н	6,5	бетон	закрыта (без крыши)	профлист	3	1,1	металл	планируемая	нет	ИСКД № 1-5,7,5,11-16,20,27,28,29,28,29,31 ул. Галтанга с Балга		

№ п/п	Данные о нахождении мест (площадок) накопления твердых коммунальных отходов								Данные о объектах мест (площадок) накопления твердых коммунальных отходов				Организация ОНП, (сказавшая) о пути по-обор и транспортированию ТКО						Данные о технических характеристиках мест (площадок) накопления твердых коммунальных отходов						Контейнеры для несортированных отходов			Статус (существующий/планируемый)	Совместное пользование с другими УКД	Адреса строений, которые имеют площадь контейнерной площадки
	муниципальное образование	населенный пункт	улица	длина	корпус/строение	ширина	длина	организация-правообладатель (ФУНШ, ЖС, ЛПД, муниципальный представительный орган, физическое лицо - ФЛ)	для ФЛ - ЛПД: наименование организации для ИП - Фамилия, Имя, Отчество; для ФЛ - Фамилия, Имя, Отчество	ИНН	ОГРН	наименование	ИНН	номер контейнерной площадки	площадь	тип подстилающей поверхности	вид площадки	материал ограждения	кол-во	наличие (отдельного контейнера)	материал контейнера									
3408	Муниципальный район Петровск-Забайкальский район	с. Голыгино	ул. Октябрская	7	-	51175252	105-508346	БОУ	Администрация СП "Белтинское"	7531003972	105753200484	ООО "Смерон"	77145020350	6н	6,5	бетон	закрыта (без крыши)	профлист	3	1,1	металл	планируемая	нет	ПЕД № 8-ул. Октябрская с Белте						
3409	Муниципальный район Петровск-Забайкальский район	с. Голыгино	ул. Солонная	4	-	51176223	105-508355	БОУ	Администрация СП "Белтинское"	7531003972	105753200484	ООО "Смерон"	77145020350	6н	6,5	бетон	закрыта (без крыши)	профлист	3	1,1	металл	планируемая	нет	УКД № 13,45,7,2 ул. Солонная - Белте						
3410	Муниципальный район Петровск-Забайкальский район	с. Зулгара	ул. Школьная	1	-	51162382	105-216759	БОУ	Администрация МР "Петровск-Забайкальский район"	7517001370	1027501059735	ООО "Смерон"	77145020350	10	15,5	бетон	закрыта	профлист	3	1,1	пластик	существующая	нет	МБОУ начальная (с/ш) общеобразовательная школа - Зулгара						
3411	Муниципальный район Петровск-Забайкальский район	с. Зулгара	улично-дорожная сеть	-	-	51165726	105-212689	-	-	-	-	ООО "Смерон"	77145020350	-	-	-	-	-	бк. мешковой бор	-	-	существующая	нет	ПЕД						
3412	Муниципальный район Петровск-Забайкальский район	с. Вандобашо	улично-дорожная сеть	-	-	50965639	106-71061	-	-	-	-	ООО "Смерон"	77145020350	-	-	-	-	-	бк. мешковой бор	-	-	существующая	нет	ПЕД						
3413	Муниципальный район Петровск-Забайкальский район	с. Катаво	улично-дорожная сеть	-	-	5094712	105-661964	-	-	-	-	ООО "Смерон"	77145020350	-	-	-	-	-	бк. мешковой бор	-	-	существующая	нет	ПЕД						
3414	Муниципальный район Петровск-Забайкальский район	с. Катаво	ул. Молодежная	2	-	5094678	105-662822	БОУ	Администрация МР "Петровск-Забайкальский район"	7517001370	1027501059735	ООО "Смерон"	77145020350	15	50,5	бетон	закрыта	профлист	3	1,1	пластик	существующая	нет	МБОУ детский сад №10 с Катаво						
3415	Муниципальный район Петровск-Забайкальский район	с. Катаво	ул. Центральная	46а	-	50946017	105-660161	БОУ	Администрация МР "Петровск-Забайкальский район"	7517001370	1027501059735	ООО "Смерон"	77145020350	35	40,5	бетон	закрыта	профлист	3	1,1	пластик	существующая	нет	Финанс МРК ЦОС "Сельский дом культуры" Катаво						
3416	Муниципальный район Петровск-Забайкальский район	с. Катаво	ул. Школьная	1	-	50946093	105-661474	БОУ	Администрация МР "Петровск-Забайкальский район"	7517001370	1027501059735	ООО "Смерон"	77145020350	26	31,5	бетон	закрыта	профлист	3	1,1	пластик	существующая	нет	МБОУ основная (с/ш) общеобразовательная школа - Катаво						
3417	Муниципальный район Петровск-Забайкальский район	с. Катангар	улично-дорожная сеть	-	-	51011372	105-558806	-	-	-	-	ООО "Смерон"	77145020350	-	-	-	-	-	бк. мешковой бор	-	-	существующая	нет	ПЕД						
3418	Муниципальный район Петровск-Забайкальский район	с. Красная Долина	улично-дорожная сеть	-	-	5082025	105-262576	-	-	-	-	ООО "Смерон"	77145020350	-	-	-	-	-	бк. мешковой бор	-	-	существующая	нет	ПЕД						
3419	Муниципальный район Петровск-Забайкальский район	с. Красная Долина	ул. Молодежная	1а	-	50821614	105-255337	БОУ	Администрация МР "Петровск-Забайкальский район"	7517001370	1027501059735	ООО "Смерон"	77145020350	22	27,5	бетон	закрыта	профлист	3	1,1	пластик	существующая	нет	МБОУ начальная (с/ш) общеобразовательная школа - Красная Долина						
3420	Муниципальный район Петровск-Забайкальский район	с. Були	улично-дорожная сеть	-	-	51134441	105-043977	-	-	-	-	ООО "Смерон"	77145020350	-	-	-	-	-	бк. мешковой бор	-	-	существующая	нет	ПЕД						
3421	Муниципальный район Петровск-Забайкальский район	с. Були	ул. Школьная	7	-	5113251	105-038372	БОУ	Администрация МР "Петровск-Забайкальский район"	7517001370	1027501059735	ООО "Смерон"	77145020350	14	19,5	бетон	закрыта	профлист	3	1,1	пластик	существующая	нет	МБОУ начальная (с/ш) общеобразовательная школа - Були						
3422	Муниципальный район Петровск-Забайкальский район	с. Малета	улично-дорожная сеть	-	-	50837601	105-417016	-	-	-	-	ООО "Смерон"	77145020350	-	-	-	-	-	бк. мешковой бор	-	-	существующая	нет	ПЕД						
3423	Муниципальный район Петровск-Забайкальский район	с. Малета	пер. 2-й Комсомольский	6	-	5084267	105-429556	БОУ	ГУСО "Малетинский (школа) - реабилитационный центр "Теремки"	7531002520	1027501101759	ООО "Смерон"	77145020350	-	3	бетон	открыта	дерево	1	1,1	металл	нд	нд	-						
3424	Муниципальный район Петровск-Забайкальский район	с. Малета	ул. Комсомольская	49	-	50836976	105-421103	БОУ	Администрация МР "Петровск-Забайкальский район"	7517001370	1027501059735	ООО "Смерон"	77145020350	24	29,5	бетон	закрыта	профлист	3	1,1	пластик	существующая	нет	Центр развития ребенка детский сад № 1 - Малета						
3425	Муниципальный район Петровск-Забайкальский район	с. Малета	ул. Комсомольская	44	-	50836057	105-421516	БОУ	Администрация МР "Петровск-Забайкальский район"	7517001370	1027501059735	ООО "Смерон"	77145020350	25	30,5	бетон	закрыта	профлист	3	1,1	пластик	существующая	нет	МБОУ средняя общеобразовательная школа - Малета						
3426	Муниципальный район Петровск-Забайкальский район	с. Малета	ул. Комсомольская	47	-	50837511	105-422002	БОУ	Администрация МР "Петровск-Забайкальский район"	7517001370	1027501059735	ООО "Смерон"	77145020350	37	42,5	бетон	закрыта	профлист	3	1,1	пластик	существующая	нет	Финанс МРК ЦОС Центр досуга и творчества с Малета						
3427	Муниципальный район Петровск-Забайкальский район	с. Малета	ул. Панюраска	10	-	50837301	105-417955	БОУ	ГБОУ "Малетинская (школа) общеобразовательная школа - интернат"	7517002550	1027501100461	ООО "Смерон"	77145020350	-	3	грунт	открыта	дерево	1	1,1	металл	нд	нд	-						

№ п/п	Данные о нахождении мест (площадок) накопления твердых коммунальных отходов								Данные о собственности мест (площадок) накопления твердых коммунальных отходов				Организация ОНП, (казавшая услуги по сбору и транспортированию ТКО)				Данные о технических характеристиках мест (площадок) накопления твердых коммунальных отходов						Контейнеры для несортированных отходов			Статус (существующий/планируемый)	Совместное пользование с другими УКД	Адреса строений, которые являются частью контейнерной площадки
	муниципальное образование	населенный пункт	улица	длина	корпус/строение	ширина	длина	организация-правообладатель (физическое лицо - БУЛ, индивидуальный предприниматель - ИП, физическое лицо - ФЛ)	для БУЛ - Полное наименование организации для ИП - Фамилия, Имя, Отчество для ФЛ - Фамилия, Имя, Отчество	ИНН	ОГРН	наименование	ИНН	в.ж.р. контейнерной площадки	площадь	тип подстилающей поверхности	вид площадки	материал ограждения	кол-во	мощность (отдельного контейнера)	назначение контейнера							
3428	Муниципальный район Петровск-Забайкальский район	с. Вилюевый Тарбагатай	улично-дорожная сеть	-	-	51 17113	109 038237	-	-	-	ООО "Смерон"	77145020350	-	-	-	-	-	-	бк	мощевая бор	-	-	существующая	нет	ПЕВД			
3429	Муниципальный район Петровск-Забайкальский район	с. Новая Заряна	улично-дорожная сеть	-	-	50 792545	106 163042	-	-	-	ООО "Смерон"	77145020350	-	-	-	-	-	-	бк	мощевая бор	-	-	существующая	нет	ПЕВД			
3430	Муниципальный район Петровск-Забайкальский район	с. Новониколаевое	улично-дорожная сеть	-	-	50 84263	106 308392	-	-	-	ООО "Смерон"	77145020350	-	-	-	-	-	-	бк	мощевая бор	-	-	существующая	нет	ПЕВД			
3431	Муниципальный район Петровск-Забайкальский район	с. Сибирь	улично-дорожная сеть	-	-	50 945695	106 545619	-	-	-	ООО "Смерон"	77145020350	-	-	-	-	-	-	бк	мощевая бор	-	-	существующая	нет	ПЕВД			
3432	Муниципальный район Петровск-Забайкальский район	с. Сирск	улично-дорожная сеть	-	-	50 957374	106 611116	-	-	-	ООО "Смерон"	77145020350	-	-	-	-	-	-	бк	мощевая бор	-	-	существующая	нет	ПЕВД			
3433	Муниципальный район Петровск-Забайкальский район	с. Сирск	ул. Тракторная	22	-	50 957612	106 610206	БУЛ	Администрация МР "Петровск-Забайкальский район"	7517001370	1027501059935	ООО "Смерон"	77145020350	17	22,5	бетон	закрыта	профлист	3	1,1	пластик	существующая	нет	МДОУ начальная общеобразовательная школа с. Сирск				
3434	Муниципальный район Петровск-Забайкальский район	с. Пеши	ул. Вакарина	40	-	50 766668	106 119763	БУЛ	Администрация МР "Петровск-Забайкальский район"	7517001370	1027501059935	ООО "Смерон"	77145020350	23	28,5	бетон	закрыта	профлист	3	1,1	пластик	существующая	нет	МДОУ основная общеобразовательная школа с. Пеши				
3435	Муниципальный район Петровск-Забайкальский район	с. Пеши	ул. Вакарина	43	-	50 766668	106 119763	БУЛ	Администрация МР "Петровск-Забайкальский район"	7517001370	1027501059935	ООО "Смерон"	77145020350	29	34,5	бетон	закрыта	профлист	3	1,1	пластик	существующая	нет	Финансирование ЦОС "Сельский дом культуры" - Пеши				
3436	Муниципальный район Петровск-Забайкальский район	с. Пеши	улично-дорожная сеть	-	-	50 766611	106 120826	-	-	-	ООО "Смерон"	77145020350	-	-	-	-	-	-	бк	мощевая бор	-	-	существующая	нет	ПЕВД			
3437	Муниципальный район Петровск-Забайкальский район	с. Соколов	улично-дорожная сеть	-	-	50 81255	106 330702	-	-	-	ООО "Смерон"	77145020350	-	-	-	-	-	-	бк	мощевая бор	-	-	существующая	нет	ПЕВД			
3438	Муниципальный район Петровск-Забайкальский район	с. Старая Заряна	улично-дорожная сеть	-	-	50 752105	106 188903	-	-	-	ООО "Смерон"	77145020350	-	-	-	-	-	-	бк	мощевая бор	-	-	существующая	нет	ПЕВД			
3439	Муниципальный район Петровск-Забайкальский район	с. Тарбагатай	улично-дорожная сеть	-	-	51 177437	109 089769	-	-	-	ООО "Смерон"	77145020350	-	-	-	-	-	-	бк	мощевая бор	-	-	существующая	нет	ПЕВД			
3440	Муниципальный район Петровск-Забайкальский район	с. Тарбагатай	ул. 40 лет Победы	3	-	51 179566	109 098029	БУЛ	Администрация СП "Тарбагатайское"	7531003960	1057538004897	ООО "Смерон"	77145020350	4	9,5	бетон	закрыта	профлист	3	1,1	металл	существующая	да	с. Тарбагатай, ул. 40 лет Победы, д.1, д.3, д.5				
3441	Муниципальный район Петровск-Забайкальский район	с. Тарбагатай	ул. 40 лет Победы	9	-	51 179561	109 100014	БУЛ	Администрация СП "Тарбагатайское"	7531003960	1057538004897	ООО "Смерон"	77145020350	5	10,5	бетон	закрыта	профлист	3	1,1	металл	существующая	да	с. Тарбагатай, ул. 40 лет Победы, д.7, д.9				
3442	Муниципальный район Петровск-Забайкальский район	с. Тарбагатай	ул. 40 лет Победы	2	-	51 176621	109 097623	БУЛ	Администрация МР "Петровск-Забайкальский район"	7517001370	1027501059935	ООО "Смерон"	77145020350	11	16,5	бетон	закрыта	профлист	3	1,1	пластик	существующая	нет	МДОУ детский сад №8 с. Тарбагатай				
3443	Муниципальный район Петровск-Забайкальский район	с. Тарбагатай	ул. Заводская	7	-	51 176341	109 100194	БУЛ	Администрация МР "Петровск-Забайкальский район"	7517001370	1027501059935	ООО "Смерон"	77145020350	38	43,5	бетон	закрыта	профлист	3	1,1	пластик	существующая	нет	Финансирование ЦОС "Культурно-спортивный комплекс" - Фантаско - Тарбагатай				
3444	Муниципальный район Петровск-Забайкальский район	с. Тарбагатай	ул. Кооперативная	26	-	51 171735	109 098536	БУЛ	Администрация МР "Петровск-Забайкальский район"	7517001370	1027501059935	ООО "Смерон"	77145020350	12	17,5	бетон	закрыта	профлист	3	1,1	пластик	существующая	нет	МДОУ средняя общеобразовательная школа с.я Тарбагатай				
3445	Муниципальный район Петровск-Забайкальский район	с. Тарбагатай	ул. Станционная	53	-	51 164032	109 106617	БУЛ	Администрация СП "Тарбагатайское"	7531003960	1057538004897	ООО "Смерон"	77145020350	27	32,5	бетон	закрыта	профлист	3	1,1	металл	существующая	да	с. Тарбагатай, ул. Станционная, д.41, д.55				
3446	Муниципальный район Петровск-Забайкальский район	с. Тарбагатай	ул. Станционная	47	-	51 163732	109 105161	БУЛ	Администрация СП "Тарбагатайское"	7531003960	1057538004897	ООО "Смерон"	77145020350	28	33,5	бетон	закрыта	профлист	3	1,1	металл	существующая	да	с. Тарбагатай, ул. Станционная, д.44, д.49				
3447	Муниципальный район Петровск-Забайкальский район	с. Тонбага	улично-дорожная сеть	-	-	51 206542	109 326776	-	-	-	ООО "Смерон"	77145020350	-	-	-	-	-	-	бк	мощевая бор	-	-	существующая	нет	ПЕВД			

№ п/п	Данные о нахождении мест (площадок) накопления твердых коммунальных отходов								Данные о объектах мест (площадок) накопления твердых коммунальных отходов				Организация ОНП, (казавшая услуги по сбору и транспортированию ТКО)				Данные о технических характеристиках мест (площадок) накопления ТКО по ключевым параметрам (отходы)				Контейнеры для несортированных отходов			Статус (существующий/планируемый)	Совместное пользование с другими УКД	Адреса строений, которые имеют право на установку контейнерной площадки
	муниципальное образование	населенный пункт	улица	длина	корпус/строение	ширина	длина	организация-правообладатель (внутри жесть-БСЛ, муниципальный представительный орган, физ. лицо, Ф.И.О.)	для БСЛ - Полное наименование организации для ИП - Фамилия, Имя, Отчество для Ф.И.О. - Фамилия, Имя, Отчество	ИНН	ОГРН	наименование	ИНН	в.кв.р. контейнерной площадки	площадь	тип подстилающей поверхности	вид площадки	материал ограждения	кол-во	емкость (отдельного контейнера)	материал контейнера					
3448	Муниципальный район + Петровский Завальский район	с.Толбага	ул. Станционная	26	-	5120768	109-330809	БСЛ	Администрация МР "Петровский Завальский район"	7517001570	1027501059735	ООО "Смеренка"	77145020350	30	25,5	бетон	закрыта	профлист	3	1,1	пластик	существующая	нет	Финанс МРБ ЦОС "Сельский дом культуры с. Толбага"		
3449	Муниципальный район + Петровский Завальский район	с.Толбага	ул. Станционная	9	-	5120772	109-334316	БСЛ	Администрация МР "Петровский Завальский район"	7517001570	1027501059735	ООО "Смеренка"	77145020350	20	25,5	бетон	закрыта	профлист	3	1,1	пластик	существующая	нет	МБОУ основная общеобразовательная школа с. Толбага		
3450	Муниципальный район + Петровский Завальский район	с. Усть-Обор	ул. Елбуная	11	-	50932312	106-570735	БСЛ	Администрация МР "Петровский Завальский район"	7517001570	1027501059735	ООО "Смеренка"	77145020350	36	41,5	бетон	закрыта	профлист	3	1,1	пластик	существующая	нет	Финанс МРБ ЦОС "Сельский дом культуры с. Усть-Обор"		
3451	Муниципальный район + Петровский Завальский район	с. Усть-Обор	ул. Петрашова	20	-	50930291	106-530215	БСЛ	Администрация МР "Петровский Завальский район"	7517001570	1027501059735	ООО "Смеренка"	77145020350	16	21,5	бетон	закрыта	профлист	3	1,1	пластик	существующая	нет	МДОУ детский сад №6 с. Усть-Обор		
3452	Муниципальный район + Петровский Завальский район	с. Усть-Обор	улицено-дорожная сеть	-	-	50932312	106-570735	-	-	-	-	ООО "Смеренка"	77145020350	-	-	-	-	-	бк. мешковой сбор	-	-	существующая	нет	ПЕВД		
3453	Муниципальный район + Петровский Завальский район	с. Харуза	ул. Зелена	5	-	51252323	106-478416	БСЛ	Администрация МР "Петровский Завальский район"	7517001570	1027501059735	ООО "Смеренка"	77145020350	7	12,5	бетон	закрыта	профлист	3	1,1	пластик	существующая	нет	МДОУ детский сад №6 с. Харуза		
3454	Муниципальный район + Петровский Завальский район	с. Харуза	ул. Нагорная	43	-	51250665	106-478423	БСЛ	Администрация МР "Петровский Завальский район"	7517001570	1027501059735	ООО "Смеренка"	77145020350	33	38,5	бетон	закрыта	профлист	3	1,1	пластик	существующая	нет	Финанс МРБ ЦОС "Сельский дом культуры с. Харуза"		
3455	Муниципальный район + Петровский Завальский район	с. Харуза	ул. Школьная	4	-	51251483	106-478459	БСЛ	Администрация МР "Петровский Завальский район"	7517001570	1027501059735	ООО "Смеренка"	77145020350	5	11,5	бетон	закрыта	профлист	3	1,1	пластик	существующая	нет	МБОУ основная общеобразовательная школа с. Харуза		
3456	Муниципальный район + Петровский Завальский район	с. Харуза	улицено-дорожная сеть	-	-	51246016	106-478423	-	-	-	-	ООО "Смеренка"	77145020350	-	-	-	-	-	бк. мешковой сбор	-	-	существующая	нет	ПЕВД		
3457	Муниципальный район + Петровский Завальский район	с. Хокотуй	улицено-дорожная сеть	-	-	51264529	109-564461	-	-	-	-	ООО "Смеренка"	77145020350	-	-	-	-	-	бк. мешковой сбор	-	-	существующая	нет	ПЕВД		
3458	Муниципальный район + Петровский Завальский район	с. Хокотуй	ул. Кооперативная	31а	-	51265509	109-569222	БСЛ	Администрация МР "Петровский Завальский район"	7517001570	1027501059735	ООО "Смеренка"	77145020350	32	37,5	бетон	закрыта	профлист	3	1,1	пластик	существующая	нет	Финанс МРБ ЦОС "Сельский дом культуры с. Хокотуй"		
3459	Муниципальный район + Петровский Завальский район	с. Хокотуй	ул. Рабочая	29г	-	51265729	109-571629	БСЛ	Администрация МР "Петровский Завальский район"	7517001570	1027501059735	ООО "Смеренка"	77145020350	8	13,5	бетон	закрыта	профлист	3	1,1	пластик	существующая	нет	МБОУ средняя общеобразовательная школа с. Хокотуй		
3460	Муниципальный район + Петровский Завальский район	с. Хокотуй	ул. Рабочая	3	-	51264647	109-568356	БСЛ	Администрация МР "Петровский Завальский район"	7517001570	1027501059735	ООО "Смеренка"	77145020350	9	14,5	бетон	закрыта	профлист	3	1,1	пластик	существующая	нет	МДОУ детский сад №1 с. Хокотуй		
3461	Муниципальный район + Петровский Завальский район	г. Сретенск	мкр. Восточный	16, 20	-	52255328	117-716367	БСЛ	Администрация ГП "Петровский район"	7519003535	1057513015812	ООО "Смеренка"	77145020350	4	6,7	бетон	закрыта	металл	4	1,1	металл	существующая	нет	-		
3462	Муниципальный район + Петровский Завальский район	г. Петровский Завальский район	мкр. Е-1-1-1	24, 25	-	52354212	117-71554	БСЛ	Администрация ГП "Петровский район"	7519003535	1057513015812	ООО "Смеренка"	77145020350	5	6,7	бетон	закрыта	металл	2	1,1	металл	существующая	нет	-		
3463	Муниципальный район + Петровский Завальский район	г. Петровский Завальский район	ул. Болдырева	-	-	52344925	117-703221	БСЛ	Администрация ГП "Петровский район"	7519003535	1057513015812	ООО "Смеренка"	77145020350	11	6,7	бетон	закрыта	металл	2	1,1	металл	существующая	нет	-		
3464	Муниципальный район + Петровский Завальский район	г. Сретенск	ул. Восковая	6, 7	-	52249495	117-693037	БСЛ	Администрация ГП "Петровский район"	7519003535	1057513015812	ООО "Смеренка"	77145020350	19	6,7	бетон	закрыта	металл	2	1,1	металл	существующая	нет	-		
3465	Муниципальный район + Петровский Завальский район	г. Сретенск	ул. Восковая	11, 12, 13	-	52252369	117-695541	БСЛ	Администрация ГП "Петровский район"	7519003535	1057513015812	ООО "Смеренка"	77145020350	20	6,7	бетон	закрыта	металл	2	1,1	металл	существующая	нет	-		
3466	Муниципальный район + Петровский Завальский район	г. Петровский Завальский район	ул. Ежовкина	16, 17, 18, 19	-	52332751	117-6954	БСЛ	Администрация ГП "Петровский район"	7519003535	1057513015812	ООО "Смеренка"	77145020350	21	6,7	бетон	закрыта	металл	2	1,1	металл	существующая	нет	-		
3467	Муниципальный район + Петровский Завальский район	г. Петровский Завальский район	ул. Гагарина	14, 16, 18, 20	-	52346005	117-703538	БСЛ	Администрация ГП "Петровский район"	7519003535	1057513015812	ООО "Смеренка"	77145020350	6	6,7	бетон	закрыта	металл	2	1,1	металл	существующая	нет	-		
3468	Муниципальный район + Петровский Завальский район	г. Сретенск	ул. Гагарина	17, 19	-	52236602	117-701956	БСЛ	Администрация ГП "Петровский район"	7519003535	1057513015812	ООО "Смеренка"	77145020350	7	6,7	бетон	закрыта	металл	2	1,1	металл	существующая	нет	-		
3469	Муниципальный район + Петровский Завальский район	г. Сретенск	ул. Брехова	-	-	52216254	117-673236	БСЛ	Администрация ГП "Петровский район"	7519003535	1057513015812	ООО "Смеренка"	77145020350	15	6,7	бетон	закрыта	металл	2	1,1	металл	существующая	нет	-		
3470	Муниципальный район + Петровский Завальский район	г. Петровский Завальский район	ул. Жуковлева	-	-	52330916	117-69923	БСЛ	Администрация ГП "Петровский район"	7519003535	1057513015812	ООО "Смеренка"	77145020350	23	6,7	бетон	закрыта	металл	2	1,1	металл	существующая	нет	-		

№ п/п	Данные о нахождении мест (площадок) накопления твердых коммунальных отходов								Данные о собственности мест (площадок) накопления твердых коммунальных отходов				Организация ОНП, (казначейская служба) в ведении которой находится ТКО		Данные о технических характеристиках мест (площадок) накопления ТКО по укрупненным показателям (СНПД)						Контейнеры для несортированных отходов		Статус (существующий/планируемый)	Совместное пользование с другими УКД	Адреса строений, которые являются частью территории контейнерной площадки
	муниципальное образование	населенный пункт	улица	длина	ширина	ширина	длина	организация-правообладатель (фундаментально - БУЛ, муниципальный представительный орган, физическое лицо - Ф.И.О.)	для БУЛ - Полное наименование организации для ИП - Фамилия, Имя, Отчество для Ф.И.О. - Фамилия, Имя, Отчество	ИНН	ОГРН	наименование	ИНН	к-во контейнеров	площадь	тип подстилающей поверхности	вид площадки	материал ограждения	кол-во	к-во (отдельного контейнера)	материал контейнера				
3471	Муниципальный район «Средне-Сургутский район»	г. Средне-Сургутский	ул. Баренца	56, 58	-	52216229	117 674164	БУЛ	Администрация ГП "Сургутское"	7519003535	1057513015812	ООО "Сургут"	7714922050	12	6,7	бетон	закрыта	металл	2	1,1	металл	существующая	нет	-	
3472	Муниципальный район «Средне-Сургутский район»	г. Сургут	ул. Елудина	-	-	52215525	117 671029	БУЛ	Администрация ГП "Сургутское"	7519003535	1057513015812	ООО "Сургут"	7714922050	17	6,7	бетон	открыта	металл	2	1,1	металл	существующая	нет	-	
3473	Муниципальный район «Средне-Сургутский район»	г. Сургут	ул. Елудина	1	-	52211855	117 665459	БУЛ	Администрация ГП "Сургутское"	7519003535	1057513015812	ООО "Сургут"	7714922050	29	6,7	бетон	открыта	металл	2	1,1	металл	существующая	нет	-	
3474	Муниципальный район «Средне-Сургутский район»	г. Средне-Сургутский	ул. Коммунальная	2, 4, 6	-	52216779	117 672563	БУЛ	Администрация ГП "Сургутское"	7519003535	1057513015812	ООО "Сургут"	7714922050	2	6,7	бетон	закрыта	металл	2	1,1	металл	существующая	нет	-	
3475	Муниципальный район «Средне-Сургутский район»	г. Средне-Сургутский	ул. Думчарского	203, 205	-	52242563	117 686656	БУЛ	Администрация ГП "Сургутское"	7519003535	1057513015812	ООО "Сургут"	7714922050	9	6,7	бетон	закрыта	металл	2	1,1	металл	существующая	нет	-	
3476	Муниципальный район «Средне-Сургутский район»	г. Сургут	ул. Думчарского	-	-	52236051	117 714759	БУЛ	Администрация ГП "Сургутское"	7519003535	1057513015812	ООО "Сургут"	7714922050	10	6,7	бетон	открыта	металл	2	1,1	металл	существующая	нет	-	
3477	Муниципальный район «Средне-Сургутский район»	г. Сургут	ул. Думчарского	-	-	52236051	117 714759	БУЛ	Администрация ГП "Сургутское"	7519003535	1057513015812	ООО "Сургут"	7714922050	14	6,7	бетон	открыта	металл	2	1,1	металл	существующая	нет	-	
3478	Муниципальный район «Средне-Сургутский район»	г. Средне-Сургутский	ул. Думчарского	175, 177, 179, 181, 183	-	52245756	117 701473	БУЛ	Администрация ГП "Сургутское"	7519003535	1057513015812	ООО "Сургут"	7714922050	31	6,7	бетон	закрыта	металл	2	1,1	металл	существующая	нет	-	
3479	Муниципальный район «Средне-Сургутский район»	г. Средне-Сургутский	ул. Думчарского (бывш. музей)	-	-	52250651	117 714759	БУЛ	Администрация ГП "Сургутское"	7519003535	1057513015812	ООО "Сургут"	7714922050	27	6,7	бетон	закрыта	металл	2	1,1	металл	существующая	нет	-	
3490	Муниципальный район «Средне-Сургутский район»	г. Сургут	ул. Думчарского (бывш. фабрика)	-	-	52236051	117 714759	БУЛ	Администрация ГП "Сургутское"	7519003535	1057513015812	ООО "Сургут"	7714922050	30	6,7	бетон	открыта	металл	2	1,1	металл	существующая	нет	-	
3491	Муниципальный район «Средне-Сургутский район»	г. Сургут	ул. Ебю	-	-	52212715	117 691117	БУЛ	Администрация ГП "Сургутское"	7519003535	1057513015812	ООО "Сургут"	7714922050	16	6,7	бетон	открыта	металл	2	1,1	металл	существующая	нет	-	
3492	Муниципальный район «Средне-Сургутский район»	г. Средне-Сургутский	ул. Набережная	6	-	52251629	117 706355	БУЛ	Администрация ГП "Сургутское"	7519003535	1057513015812	ООО "Сургут"	7714922050	32	6,7	бетон	закрыта	металл	2	1,1	металл	существующая	нет	-	
3493	Муниципальный район «Средне-Сургутский район»	г. Средне-Сургутский	ул. Партизанов	77	-	52247532	117 701451	БУЛ	ФГБУ "Центр" Минобороны России	7729314745	1027700420869	ООО "Сургут"	7714922050	6н	3,2	грунт	открыта	без ограждения	1	1,1	металл	существующая	да	-	
3494	Муниципальный район «Средне-Сургутский район»	г. Сургут	ул. Партизанов	-	-	52236044	117 707491	БУЛ	Администрация ГП "Сургутское"	7519003535	1057513015812	ООО "Сургут"	7714922050	12	6,7	бетон	открыта	металл	2	1,1	металл	существующая	нет	-	
3495	Муниципальный район «Средне-Сургутский район»	г. Сургут	ул. Прибрежная	-	-	52236036	117 699922	БУЛ	Администрация ГП "Сургутское"	7519003535	1057513015812	ООО "Сургут"	7714922050	23	6,7	бетон	открыта	металл	2	1,1	металл	существующая	нет	-	
3496	Муниципальный район «Средне-Сургутский район»	г. Средне-Сургутский	ул. Самарина	-	-	52210651	117 674456	БУЛ	Администрация ГП "Сургутское"	7519003535	1057513015812	ООО "Сургут"	7714922050	25	6,7	бетон	закрыта	металл	2	1,1	металл	существующая	нет	-	
3497	Муниципальный район «Средне-Сургутский район»	г. Средне-Сургутский	ул. Строганова (Матань)	-	-	52215612	117 659405	БУЛ	Администрация ГП "Сургутское"	7519003535	1057513015812	ООО "Сургут"	7714922050	28	6,7	бетон	закрыта	металл	2	1,1	металл	существующая	нет	-	
3498	Муниципальный район «Средне-Сургутский район»	г. Сургут	ул. Чернышевского	-	-	5224167	117 703161	БУЛ	Администрация ГП "Сургутское"	7519003535	1057513015812	ООО "Сургут"	7714922050	13	6,7	бетон	открыта	металл	2	1,1	металл	существующая	нет	-	
3499	Муниципальный район «Средне-Сургутский район»	г. Сургут	ул. Чернышевского	109	-	52238967	117 701023	БУЛ	Администрация ГП "Сургутское"	7519003535	1057513015812	ООО "Сургут"	7714922050	24	6,7	бетон	открыта	металл	2	1,1	металл	существующая	нет	-	
3490	Муниципальный район «Средне-Сургутский район»	г. Средне-Сургутский	ул. Чернышевского	-	-	5224167	117 703161	БУЛ	Администрация ГП "Сургутское"	7519003535	1057513015812	ООО "Сургут"	7714922050	26	6,7	бетон	закрыта	металл	2	1,1	металл	существующая	нет	-	
3491	Муниципальный район «Средне-Сургутский район»	пгт. Косюк	кв.ЛПД	-	-	522067	117 5413	БУЛ	Администрация ГП "Косюкское"	7519003550	1057513015911	ООО "Сургут"	7714922050	45	6,75	бетон	закрыта	металл	2	1,1	металл	существующая	нет	-	
3492	Муниципальный район «Средне-Сургутский район»	пгт. Косюк	ул. 1-ая Луговая	60	-	522122	117 5799	БУЛ	Администрация ГП "Косюкское"	7519003550	1057513015911	ООО "Сургут"	7714922050	47	6,75	бетон	открыта	металл	2	1,1	металл	существующая	нет	-	
3493	Муниципальный район «Средне-Сургутский район»	пгт. Косюк	ул. 1-ая Набережная	12	-	52204303	117 555648	БУЛ	Администрация ГП "Косюкское"	7519003550	1057513015911	ООО "Сургут"	7714922050	42	6,7	бетон	открыта	металл	6	1,1	металл	существующая	нет	-	
3494	Муниципальный район «Средне-Сургутский район»	пгт. Косюк	ул. 1-ая Набережная	4	-	52206034	117 561156	БУЛ	Администрация ГП "Косюкское"	7519003550	1057513015911	ООО "Сургут"	7714922050	49	6,75	бетон	закрыта	металл	1	1,1	металл	существующая	нет	-	
3495	Муниципальный район «Средне-Сургутский район»	пгт. Косюк	ул. 2-ая Набережная	3	-	52206034	117 561156	БУЛ	Администрация ГП "Косюкское"	7519003550	1057513015911	ООО "Сургут"	7714922050	39	20,3	бетон	закрыта	металл	4	1,1	металл	существующая	нет	-	
3496	Муниципальный район «Средне-Сургутский район»	пгт. Косюк	ул. 2-ая Набережная	7	-	52206094	117 569154	БУЛ	Администрация ГП "Косюкское"	7519003550	1057513015911	ООО "Сургут"	7714922050	40	20,3	бетон	открыта	металл	5	1,1	металл	существующая	нет	-	
3497	Муниципальный район «Средне-Сургутский район»	пгт. Косюк	ул. 2-ая Набережная	12	-	52204159	117 577644	БУЛ	Администрация ГП "Косюкское"	7519003550	1057513015911	ООО "Сургут"	7714922050	41	32	бетон	открыта	металл	10	1,1	металл	существующая	нет	-	

№ п/п	Данные о нахождении мест (площадок) накопления твердых коммунальных отходов							Данные о объектных местах (площадках) накопления твердых коммунальных отходов				Организация ОНП, оказывающая услуги по сбору и транспортированию ТКО		Данные о технических характеристиках мест (площадок) накопления твердых коммунальных отходов						Контейнеры для несортированных отходов			Статус (существующий/планируемый)	Совместное пользование с другими ЭЗЭД	Адреса строений, которые являются польза от ЭЗЭД контейнерной площадки
	муниципальное образование	населенный пункт	улица	длина	корпус/строение	ширина	длина	организация-привладелец (фундаментальное - БУЛ, муниципальное предприятие - ИП, физическое лицо - ФЛ)	для БУЛ - Полное наименование организации для ИП - Фамилия, Имя, Отчество; для ФЛ - Фамилия, Имя, Отчество	ИНН	ОГРН	наименование	ИНН	номер контейнерной площадки	площадь	тип подстилающей поверхности	вид площадки	материал ограждения	кол-во	экзальт (отдельного контейнера)	материал контейнера				
3498	Муниципальный район «Сургутский район»	пгт. Косурь	ул. Зал Вабареклад	10	-	52 206	117 5592	БУЛ	Администрация СП "Ежурское"	7519003550	1057513015911	ООО "Соларек"	7714920350	34	6,75	бетон	закрыта	металл	1	1,1	металл	существующая	нет	-	
3499	Муниципальный район «Сургутский район»	пгт. Ежурь	ул. Зал Вабареклад	46	-	52 2072	117 5599	БУЛ	Администрация СП "Ежурское"	7519003550	1057513015911	ООО "Соларек"	7714920350	50	16,5	бетон	открыта	металл	4	1,1	металл	существующая	нет	-	
3500	Муниципальный район «Сургутский район»	пгт. Ежурь	ул. Заводская	23	-	52 21149	117 56927	БУЛ	Администрация СП "Ежурское"	7519003550	1057513015911	ООО "Соларек"	7714920350	39	16,5	бетон	открыта	металл	6	1,1	металл	существующая	нет	-	
3501	Муниципальный район «Сургутский район»	пгт. Косурь	ул. Елубная	26	-	52 212022	117 56274	БУЛ	Администрация СП "Ежурское"	7519003550	1057513015911	ООО "Соларек"	7714920350	34	24,12	бетон	закрыта	металл	9	1,1	металл	существующая	нет	-	
3502	Муниципальный район «Сургутский район»	пгт. Косурь	ул. Елубная	3	-	52 213725	117 56959	БУЛ	Администрация СП "Ежурское"	7519003550	1057513015911	ООО "Соларек"	7714920350	37	47,5	бетон	закрыта	металл	6	1,1	металл	существующая	нет	-	
3503	Муниципальный район «Сургутский район»	пгт. Ежурь	ул. Елубная	22	-	52 213725	117 56799	БУЛ	Администрация СП "Ежурское"	7519003550	1057513015911	ООО "Соларек"	7714920350	43	8,75	бетон	открыта	металл	1	1,1	металл	существующая	нет	-	
3504	Муниципальный район «Сургутский район»	пгт. Ежурь	ул. Елубная	36	-	52 2134	117 561	БУЛ	Администрация СП "Ежурское"	7519003550	1057513015911	ООО "Соларек"	7714920350	46	8,75	бетон	открыта	металл	2	1,1	металл	существующая	нет	-	
3505	Муниципальный район «Сургутский район»	пгт. Косурь	ул. Комсомольская	6	-	52 214531	117 56835	БУЛ	Администрация СП "Ежурское"	7519003550	1057513015911	ООО "Соларек"	7714920350	33	25,2	бетон	закрыта	металл	5	1,1	металл	существующая	нет	-	
3506	Муниципальный район «Сургутский район»	пгт. Косурь	ул. Комсомольская	5а	-	52 212022	117 56274	БУЛ	Администрация СП "Ежурское"	7519003550	1057513015911	ООО "Соларек"	7714920350	35	23,5	бетон	закрыта	металл	6	1,1	металл	существующая	нет	-	
3507	Муниципальный район «Сургутский район»	пгт. Ежурь	ул. Коммунальная	4а	-	52 215533	117 57269	БУЛ	Администрация СП "Ежурское"	7519003550	1057513015911	ООО "Соларек"	7714920350	36	28,35	бетон	открыта	металл	6	1,1	металл	существующая	нет	-	
3508	Муниципальный район «Сургутский район»	пгт. Ежурь	ул. Вибрационная	10	-	52 2051	117 5992	БУЛ	Администрация СП "Ежурское"	7519003550	1057513015911	ООО "Соларек"	7714920350	49	8,75	бетон	открыта	металл	1	1,1	металл	существующая	нет	-	
3509	Муниципальный район «Сургутский район»	с. Дняево	ул. Вигорная	31	-	52 035656	117 03050	БУЛ	Администрация СП "Дняевское"	7519003616	1057513016560	ООО "Соларек"	7714920350	1	16,5	бетон	закрыта	металл	4	1,1	металл	существующая	нет	-	
3510	Муниципальный район «Сургутский район»	с. Дняево	ул. Вигорная	6	-	52 035647	117 03060	БУЛ	Администрация СП "Дняевское"	7519003616	1057513016560	ООО "Соларек"	7714920350	2	12,6	бетон	закрыта	металл	3	1,1	металл	существующая	нет	-	
3511	Муниципальный район «Сургутский район»	с. Вязань Кунга	ул. Вигорная	10	-	52 032331	117 012079	БУЛ	Администрация СП "Дняевское"	7519003616	1057513016560	ООО "Соларек"	7714920350	3	8,7	бетон	открыта	металл	2	1,1	металл	существующая	нет	-	
3512	Тунгооченский муниципальный округ Забайкальского края	пгт. Вэршино-Дарасунский	пер. Западный	справа от дома № 12	-	52 3659	115 5328	БУЛ	Администрация СП "Вэршино-Дарасунское"	7521003524	1057527012630	ООО "Соларек"	7714920350	6н	н/д	бетон	открыта	н/д	2	1,1	н/д	планируемая	н/д	ул. Горького, жители проживающие в близлежащих ЭЗЭД и ЭЗЭД (с) близлежащих застройках ул. Никандровская, пер. Западный	
3513	Тунгооченский муниципальный округ Забайкальского края	пгт. Вэршино-Дарасунский	ул. Египетинская	напротив дома № 1	-	52 3654	115 5972	БУЛ	Администрация СП "Вэршино-Дарасунское"	7521003524	1057527012630	ООО "Соларек"	7714920350	6н	н/д	бетон	н/д	2	1,1	н/д	существующая	н/д	ул. Ленина, с.д. № 2, жители проживающие в близлежащих ЭЗЭД и ЭЗЭД (с) близлежащих застройках ул. Геологическая		
3514	Тунгооченский муниципальный округ Забайкальского края	пгт. Вэршино-Дарасунский	ул. Горького	напротив дома № 1	-	52 372	115 5154	БУЛ	Администрация СП "Вэршино-Дарасунское"	7521003524	1057527012630	ООО "Соларек"	7714920350	6н	н/д	бетон	закрыта	н/д	2	1,1	н/д	планируемая	н/д	ул. Горького, жители проживающие в близлежащих ЭЗЭД и ЭЗЭД (с) близлежащих застройках ул. Геологическая, Горького-станица	
3515	Тунгооченский муниципальный округ Забайкальского края	пгт. Вэршино-Дарасунский	ул. Ленина	справа от дома № 1 в	-	52 3615	115 5561	БУЛ	Администрация муниципального образования городское поселение "Вэршино-Дарасунское"	7521003524	1057527012630	ООО "Соларек"	7714920350	6н	н/д	бетон	н/д	н/д	2	1,1	н/д	существующая	н/д	ул. Ленина с.д. № 1 в, жители проживающие в близлежащих ЭЗЭД и ЭЗЭД (с) близлежащих застройках ул. Ленина	
3516	Тунгооченский муниципальный округ Забайкальского края	пгт. Вэршино-Дарасунский	ул. Ленина	напротив дома № 2	-	52 3621	115 5977	БУЛ	Администрация муниципального образования городское поселение "Вэршино-Дарасунское"	7521003524	1057527012630	ООО "Соларек"	7714920350	6н	н/д	бетон	н/д	н/д	2	1,1	н/д	существующая	н/д	ул. Ленина, с.д. № 2 по № 4, жители проживающие в близлежащих ЭЗЭД и ЭЗЭД (с) близлежащих застройках ул. Египетинская	
3517	Тунгооченский муниципальный округ Забайкальского края	пгт. Вэршино-Дарасунский	ул. Ленина	напротив дома № 1	-	52 3621	115 5996	БУЛ	Администрация муниципального образования городское поселение "Вэршино-Дарасунское"	7521003524	1057527012630	ООО "Соларек"	7714920350	6н	н/д	бетон	н/д	н/д	1	1,1	н/д	существующая	н/д	ул. Ленина, с.д. № 1 по № 3	
3518	Тунгооченский муниципальный округ Забайкальского края	пгт. Вэршино-Дарасунский	ул. Ленина	справа от дома № 8	-	52 3636	115 5084	БУЛ	Администрация муниципального образования городское поселение "Вэршино-Дарасунское"	7521003524	1057527012630	ООО "Соларек"	7714920350	6н	н/д	бетон	н/д	н/д	2	1,1	н/д	существующая	н/д	ул. Ленина, с.д. № 8	
3519	Тунгооченский муниципальный округ Забайкальского края	пгт. Вэршино-Дарасунский	ул. Ленина	слева от дома № 9	-	52 3647	115 5076	БУЛ	Администрация муниципального образования городское поселение "Вэршино-Дарасунское"	7521003524	1057527012630	ООО "Соларек"	7714920350	6н	н/д	бетон	н/д	н/д	2	1,1	н/д	существующая	н/д	ул. Ленина, с.д. № 9 по № 10	

№ п/п	Данные о нахождении мест (площадок) накопления твердых коммунальных отходов								Данные о объектах мест (площадок) накопления твердых коммунальных отходов				Организация ОПД, оказывающая услуги по сбору и транспортированию ТКО				Данные о технических характеристиках мест (площадок) накопления твердых коммунальных отходов						Контейнеры для несортированных отходов			Статус (существующий/планируемый)	Совместное использование с другими ЗКД	Адреса строений, которые являются польза от контейнерной площадки
	муниципальное образование	населенный пункт	улица	д/к	корпус/строение	широта	долгота	организационно-правовая форма балансодержателя (фундаментальное - БОЛ, муниципальный представительный орган - МП, физическое лицо - ФЛ)	для БОЛ - Полное наименование организации для МП - Фамилия, Имя, Отчество; для ФЛ - Фамилия, Имя, Отчество	ИНН	ОГРН	наименование	ИНН	в.жур.контейнерной площадки	площадь	тип подстилающей поверхности	вид площадки	материал ограждения	кол-во	емкость (отдельного контейнера)	материал контейнера							
3520	Тунгооченский муниципальный округ Забайкальского края	пгт. Вершино-Дарасунский	ул. Лесная	справа от дома №15	-	52.363	115.5103	БОЛ	Администрация муниципального образования городского поселения "Вершино-Дарасунское"	7521003324	1057527012630	ООО "Олерон"	77145020350	6м	нд	бетон	нд	нд	2	1,1	нд	существующая	нд	ул. Лесная, с.д. №15				
3521	Тунгооченский муниципальный округ Забайкальского края	пгт. Вершино-Дарасунский	ул. Лесная	справа от дома №25 а	-	52.3633	115.5135	БОЛ	Администрация муниципального образования городского поселения "Вершино-Дарасунское"	7521003324	1057527012630	ООО "Олерон"	77145020350	6м	нд	бетон	нд	нд	2	1,1	нд	существующая	нд	ул. Лесная, с.д. №25 а по дома №27,28				
3522	Тунгооченский муниципальный округ Забайкальского края	пгт. Вершино-Дарасунский	ул. Лесная	справа от дома №26	-	52.36	115.5125	БОЛ	Администрация муниципального образования городского поселения "Вершино-Дарасунское"	7521003324	1057527012630	ООО "Олерон"	77145020350	6м	нд	бетон	нд	нд	2	1,1	нд	существующая	нд	ул. Лесная, с.д. №26, 411-ФЗ, произвоаше в близлежащих ЗКД и ЗКД (6) (блокировочный) застройщик ул. Багульмал				
3523	Тунгооченский муниципальный округ Забайкальского края	пгт. Вершино-Дарасунский	ул. Лесная	справа от дома №27	-	52.361361	115.513583	БОЛ	Администрация муниципального образования городского поселения "Вершино-Дарасунское"	7521003324	1057527012630	ООО "Олерон"	77145020350	6м	нд	бетон	нд	нд	2	1,1	нд	существующая	нд	ул. Лесная, с.д. №26, 411-ФЗ, произвоаше в близлежащих ЗКД и ЗКД (6) (блокировочный) застройщик ул. Багульмал				
3524	Тунгооченский муниципальный округ Забайкальского края	пгт. Вершино-Дарасунский	ул. Молодежная	напротив дома №13	-	52.3651	115.5135	БОЛ	Администрация ПГ "Вершино-Дарасунское"	7521003324	1057527012630	ООО "Олерон"	77145020350	6м	нд	бетон	нд	нд	2	1,1	нд	планируемая	нд	ул. Молодежная, затем, планирующая в близлежащих ЗКД и ЗКД без блокировочной защиты ул. Молодежная. Всеобщности места				
3525	Тунгооченский муниципальный округ Забайкальского края	пгт. Вершино-Дарасунский	ул. Новая	напротив дома №21	-	52.3639	115.5	БОЛ	Администрация муниципального образования городского поселения "Вершино-Дарасунское"	7521003324	1057527012630	ООО "Олерон"	77145020350	6м	нд	бетон	нд	нд	2	1,1	нд	существующая	нд	ул. Новая, затем, произвоаше в близлежащих ЗКД и ЗКД (6) блокировочной застройщик Всеобщности места				
3526	Тунгооченский муниципальный округ Забайкальского края	пгт. Вершино-Дарасунский	ул. Октябрьская	справа от дома №20	-	52.3669	115.5256	БОЛ	Администрация ПГ "Вершино-Дарасунское"	7521003324	1057527012630	ООО "Олерон"	77145020350	6м	нд	бетон	лакирован	нд	2	1,1	нд	планируемая	нд	ул. Октябрьская, затем, произвоаше в близлежащих ЗКД и ЗКД (6) (блокировочный) застройщик ул. Советская, пер. Улусный, пер. Стынькинский				
3527	Тунгооченский муниципальный округ Забайкальского края	пгт. Вершино-Дарасунский	ул. Струментелья	справа от дома №10 а	-	52.36497	115.511607	БОЛ	Администрация муниципального образования городского поселения "Вершино-Дарасунское"	7521003324	1057527012630	ООО "Олерон"	77145020350	6м	нд	бетон	нд	нд	2	1,1	нд	существующая	нд	ул. Струментелья, с.д. №10 а по №16				
3528	Тунгооченский муниципальный округ Забайкальского края	пгт. Вершино-Дарасунский	ул. Строительная	напротив дома №2	-	52.366	115.5033	БОЛ	Администрация муниципального образования городского поселения "Вершино-Дарасунское"	7521003324	1057527012630	ООО "Олерон"	77145020350	6м	нд	бетон	нд	нд	1	1,1	нд	существующая	нд	ул. Строительная, с.д. №1 по №3				
3529	Тунгооченский муниципальный округ Забайкальского края	пгт. Вершино-Дарасунский	ул. Трудовая	напротив дома №1	-	52.3681	115.5479	БОЛ	Администрация муниципального образования городского поселения "Вершино-Дарасунское"	7521003324	1057527012630	ООО "Олерон"	77145020350	6м	нд	бетон	нд	нд	2	1,1	нд	существующая	нд	ул. Трудовая с.д. №1 по №3, затем, планирующая в близлежащих ЗКД и ЗКД без блокировочной защиты ул. Трудовая				
3530	Тунгооченский муниципальный округ Забайкальского края	пгт. Вершино-Дарасунский	ул. Бэйлиевская	напротив дома №1 а	-	52.3655	115.5596	БОЛ	Администрация муниципального образования городского поселения "Вершино-Дарасунское"	7521003324	1057527012630	ООО "Олерон"	77145020350	6м	нд	бетон	нд	нд	2	1,1	нд	существующая	нд	ул. Бэйлиевская с.д. №1 по №1 а				
3531	Тунгооченский муниципальный округ Забайкальского края	пгт. Вершино-Дарасунский	ул. Бэйлиевская	слева от дома №1	-	52.3674	115.5911	БОЛ	Администрация муниципального образования городского поселения "Вершино-Дарасунское"	7521003324	1057527012630	ООО "Олерон"	77145020350	6м	нд	бетон	нд	нд	2	1,1	нд	существующая	нд	ул. Бэйлиевская с.д. №1 по №3 затем, произвоаше в близлежащих ЗКД и ЗКД (6) блокировочной застройщик ул. Бэйлиевская, П.Цицэ				
3532	Тунгооченский муниципальный округ Забайкальского края	с. Верх-Усугли	-	-	-	52.652501	115.182794	БОЛ	ФГБУ "ЦДКБ У" Минобороны России	7729314745	1027500420869	ООО "Олерон"	77145020350	6м	5,5	грунт	открыта	без ограждения	1	0,75	металл	существующая	нет	-				
3533	Тунгооченский муниципальный округ Забайкальского края	с. Верх-Усугли	пер. Шолоховый	возле дома №1а	-	52.6582	115.191506	БОЛ	Администрация муниципального района "Тунгооченский район"	7521000130	1027500754134	ООО "Олерон"	77145020350	6м	нд	бетон	нд	нд	1	1,1	нд	существующая	нд	пер. Шолоховый, с.д. №1 по №6				
3534	Тунгооченский муниципальный округ Забайкальского края	с. Верх-Усугли	ул. Багульмал	возле дома №3	-	52.659882	115.203806	БОЛ	Администрация муниципального района "Тунгооченский район"	7521000130	1027500754134	ООО "Олерон"	77145020350	6м	нд	бетон	нд	нд	1	1,1	нд	существующая	нд	ул. Багульмал, с.д. №2 по №5				
3535	Тунгооченский муниципальный округ Забайкальского края	с. Верх-Усугли	ул. Боровая	возле дома №4	-	52.656243	115.184002	БОЛ	Администрация муниципального района "Тунгооченский район"	7521000130	1027500754134	ООО "Олерон"	77145020350	6м	нд	бетон	нд	нд	1	1,1	нд	существующая	нд	ул. Боровая, с.д. №1 по №8				
3536	Тунгооченский муниципальный округ Забайкальского края	с. Верх-Усугли	ул. Весенняя	возле дома №2	-	52.656931	115.182435	БОЛ	Администрация муниципального района "Тунгооченский район"	7521000130	1027500754134	ООО "Олерон"	77145020350	6м	нд	бетон	нд	нд	1	1,1	нд	существующая	нд	ул. Весенняя, с.д. №1 по №8				

№ п/п	Данные о нахождении мест (площадок) накопления твердых коммунальных отходов							Данные о объектах мест (площадок) накопления твердых коммунальных отходов				Организация ОНП, (казавшая услуги по сбору и транспортированию ТКО)		Данные о технических характеристиках мест (площадок) накопления ТКО (исключительно ОНП)					Контейнеры для несортированных отходов			Статус (существующий/планируемый)	Совместное пользование с другими ЗКД	Адреса строений, которые имеют площадь под площадкой контейнерной площадки
	муниципальное образование	населенный пункт	улица	дом	корпус/строение	широта	долгота	организация-правообладатель (ФУНД) (наименование ФУНД, БУЛ, индивидуальное предприятие, ИП, физическое лицо - Ф.И.О.)	для БУЛ - Полное наименование организации для ИП - Фамилия, Имя, Отчество для Ф.И.О. - Фамилия, Имя, Отчество	ИНН	ОГРН	наименование	ИНН	в.жур. контейнерной площадки	площадь	тип подстилающей поверхности	вид площадки	материал ограждения	кол-во	ёмкость (отдельного контейнера)	наблюд. контейнера			
3537	Тунгооченский муниципальный округ Забайкальского края	с Верх-Усули	ул Геологическая	воле дома №38	-	52.663217	115.179327	БУЛ	Администрация муниципального района "Тунгооченский район"	7521000130	1027500764133	ООО "Смерон"	7714520350	6м	нд	бетон	нд	нд	1	1,1	нд	существовала	нд	ул Геологическая, с.д №15 по №46
3538	Тунгооченский муниципальный округ Забайкальского края	с Верх-Усули	ул Геологическая	53	-	52.663315	115.179436	БУЛ	Администрация муниципального района "Тунгооченский район"	7521000130	1027500764133	ООО "Смерон"	7714520350	6м	нд	бетон	нд	нд	1	1,1	нд	существовала	нд	ул Геологическая, с.д №53 по №6
3539	Тунгооченский муниципальный округ Забайкальского края	с Верх-Усули	ул Геологическая	воле дома №53	-	52.663395	115.187753	БУЛ	Администрация муниципального района "Тунгооченский район"	7521000130	1027500764133	ООО "Смерон"	7714520350	6м	нд	бетон	нд	нд	1	1,1	нд	существовала	нд	ул Геологическая, с.д №43 по №55
3540	Тунгооченский муниципальный округ Забайкальского края	с Верх-Усули	ул Дорониная	5	-	52.662947	115.188636	БУЛ	Администрация МР "Тунгоскоченский район"	7521000130	1027500764133	ООО "Смерон"	7714520350	6м	нд	бетон	закрыта	нд	2	1,1	нд	планируемая	нд	ул Дорониная, с.д №1 по №5
3541	Тунгооченский муниципальный округ Забайкальского края	с Верх-Усули	ул Забайкальская	воле дома №17	-	52.666261	115.182902	БУЛ	Администрация муниципального района "Тунгооченский район"	7521000130	1027500764133	ООО "Смерон"	7714520350	6м	нд	бетон	нд	нд	1	1,1	нд	существовала	нд	ул Забайкальская, с.д №12 по №17
3542	Тунгооченский муниципальный округ Забайкальского края	с Верх-Усули	ул Забайкальская	воле дома №26	-	52.665177	115.179441	БУЛ	Администрация муниципального района "Тунгооченский район"	7521000130	1027500764133	ООО "Смерон"	7714520350	6м	нд	бетон	нд	нд	1	1,1	нд	существовала	нд	ул Забайкальская, с.д №1 по №10
3543	Тунгооченский муниципальный округ Забайкальского края	с Верх-Усули	ул Земляничная	воле дома №1	-	52.665245	115.206155	БУЛ	Администрация муниципального района "Тунгооченский район"	7521000130	1027500764133	ООО "Смерон"	7714520350	6м	нд	бетон	нд	нд	1	1,1	нд	существовала	нд	ул Земляничная, с.д №1 по №3
3544	Тунгооченский муниципальный округ Забайкальского края	с Верх-Усули	ул Земляничная	воле дома №6	-	52.664855	115.204866	БУЛ	Администрация муниципального района "Тунгооченский район"	7521000130	1027500764133	ООО "Смерон"	7714520350	6м	нд	бетон	нд	нд	1	1,1	нд	существовала	нд	ул Земляничная, с.д №4 по №6
3545	Тунгооченский муниципальный округ Забайкальского края	с Верх-Усули	ул Ельбная	2	-	52.661732	115.188594	БУЛ	Администрация МР "Тунгоскоченский район"	7521000130	1027500764133	ООО "Смерон"	7714520350	6м	нд	бетон	закрыта	нд	1	1,1	нд	планируемая	нд	ул Ельбная, с.д №2 по №5 ул Школьная, с.д №29 по №4
3546	Тунгооченский муниципальный округ Забайкальского края	с Верх-Усули	ул Лесная	воле дома №6	-	52.663534	115.171251	БУЛ	Администрация муниципального района "Тунгооченский район"	7521000130	1027500764133	ООО "Смерон"	7714520350	6м	нд	бетон	нд	нд	1	1,1	нд	существовала	нд	ул Лесная, с.д №1 по №10
3547	Тунгооченский муниципальный округ Забайкальского края	с Верх-Усули	ул Луговая	воле дома №2	-	52.661149	115.184723	БУЛ	Администрация муниципального района "Тунгооченский район"	7521000130	1027500764133	ООО "Смерон"	7714520350	6м	нд	бетон	нд	нд	1	1,1	нд	существовала	нд	ул Луговая, с.д №1 по №10
3548	Тунгооченский муниципальный округ Забайкальского края	с Верх-Усули	ул Металлургов	воле дома №23	-	52.667022	115.182963	БУЛ	Администрация муниципального района "Тунгооченский район"	7521000130	1027500764133	ООО "Смерон"	7714520350	6м	нд	бетон	нд	нд	1	1,1	нд	существовала	нд	ул Металлургов, с.д №20 по №23
3549	Тунгооченский муниципальный округ Забайкальского края	с Верх-Усули	ул Металлургов	воле дома №24	-	52.701037	115.183447	БУЛ	Администрация муниципального района "Тунгооченский район"	7521000130	1027500764133	ООО "Смерон"	7714520350	6м	нд	бетон	нд	нд	1	1,1	нд	существовала	нд	ул Металлургов, с.д №24 по №41
3550	Тунгооченский муниципальный округ Забайкальского края	с Верх-Усули	ул Металлургов	воле дома №3	-	52.665905	115.182136	БУЛ	Администрация муниципального района "Тунгооченский район"	7521000130	1027500764133	ООО "Смерон"	7714520350	6м	нд	бетон	нд	нд	1	1,1	нд	существовала	нд	ул Металлургов, с.д №1 по №5
3551	Тунгооченский муниципальный округ Забайкальского края	с Верх-Усули	ул Минеральная	воле дома №10	-	52.664102	115.173356	БУЛ	Администрация муниципального района "Тунгооченский район"	7521000130	1027500764133	ООО "Смерон"	7714520350	6м	нд	бетон	нд	нд	1	1,1	нд	существовала	нд	ул Минеральная, с.д №15 по №53
3552	Тунгооченский муниципальный округ Забайкальского края	с Верх-Усули	ул Минеральная	воле дома №31	-	52.662152	115.179765	БУЛ	Администрация муниципального района "Тунгооченский район"	7521000130	1027500764133	ООО "Смерон"	7714520350	6м	нд	бетон	нд	нд	1	1,1	нд	существовала	нд	ул Минеральная, с.д №27 по №51
3553	Тунгооченский муниципальный округ Забайкальского края	с Верх-Усули	ул Мира	1	-	52.665635	115.204923	БУЛ	Администрация МР "Тунгоскоченский район"	7521000130	1027500764133	ООО "Смерон"	7714520350	6м	нд	бетон	закрыта	нд	1	1,1	нд	планируемая	нд	ул Мира, с.д №1 по №6
3554	Тунгооченский муниципальный округ Забайкальского края	с Верх-Усули	ул Молодежная	воле дома №3	-	52.667529	115.174756	БУЛ	Администрация муниципального района "Тунгооченский район"	7521000130	1027500764133	ООО "Смерон"	7714520350	6м	нд	бетон	нд	нд	1	1,1	нд	существовала	нд	ул Молодежная, с.д №1 по №6
3555	Тунгооченский муниципальный округ Забайкальского края	с Верх-Усули	ул Молодежная	воле дома №14	-	52.666232	115.193394	БУЛ	Администрация муниципального района "Тунгооченский район"	7521000130	1027500764133	ООО "Смерон"	7714520350	6м	нд	бетон	нд	нд	1	1,1	нд	существовала	нд	ул Молодежная, воле дома №14
3556	Тунгооченский муниципальный округ Забайкальского края	с Верх-Усули	ул Набережная	воле дома №26	-	52.666035	115.183621	БУЛ	Администрация муниципального района "Тунгооченский район"	7521000130	1027500764133	ООО "Смерон"	7714520350	6м	нд	бетон	нд	нд	1	1,1	нд	существовала	нд	ул Набережная, с.д №26 по №36

№ п/п	Данные о нахождении мест (площадок) накопления твердых коммунальных отходов								Данные об объектах мест (площадок) накопления твердых коммунальных отходов				Организация ОНП, (казавшая услуги по сбору и транспортированию ТКО)				Данные о технических характеристиках мест (площадок) накопления ТКО по ключевым параметрам (ст.24.36)						Контейнеры для несортированных отходов			Статус (существующий/планируемый)	Совместное пользование с другими ЗКД	Адреса строений, которые имеют площадь под контейнерной площадкой
	муниципальное образование	наименование пункта	улица	дом	корпус/строение	широта	долгота	организация-проездная форма балансодержателя (фундаментально - БФЛ, производственный предприниматель - ИП, физическое лицо - ФЛ)	для БФЛ - Полное наименование организации для ИП - Фамилия, Имя, Отчество; для ФЛ - Фамилия, Имя, Отчество	ИНН	ОГРН	наименование	ИНН	в.кв.р. контейнерной площадки	площадь	тип подстилающей поверхности	вид площадки	материал ограждения	кол-во	эксплуатация (отдельного контейнера)	нагрузка контейнера							
3557	Тунгооченский муниципальный округ Забайкальского края	с Верх-Усугли	ул. Вабаренная	воле дома №8	-	52.666637	115.130736	БФЛ	Администрация муниципального района "Тунгооченский район"	7521000130	1027500754133	ООО "Смерон"	7714520350	6м	нд	бетон	нд	нд	1	1,1	нд	существующая	нд	ул. Вабаренная, с.д. №5 по №11				
3558	Тунгооченский муниципальный округ Забайкальского края	с Верх-Усугли	ул. Вабаренная	воле дома №17	-	52.666636	115.132426	БФЛ	Администрация муниципального района "Тунгооченский район"	7521000130	1027500754133	ООО "Смерон"	7714520350	6м	нд	бетон	нд	нд	1	1,1	нд	существующая	нд	ул. Вабаренная, с.д. №12 по №17				
3559	Тунгооченский муниципальный округ Забайкальского края	с Верх-Усугли	ул. Вабаренная	-	-	52.666665	115.132309	БФЛ	Администрация муниципального района "Тунгооченский район"	7521000130	1027500754133	ООО "Смерон"	7714520350	6м	нд	бетон	нд	нд	1	1,1	нд	существующая	нд	ул. Вабаренная, с.д. №6 по №8				
3560	Тунгооченский муниципальный округ Забайкальского края	с Верх-Усугли	ул. Нагорная	воле дома №23	-	52.666607	115.133461	БФЛ	Администрация муниципального района "Тунгооченский район"	7521000130	1027500754133	ООО "Смерон"	7714520350	6м	нд	бетон	нд	нд	1	1,1	нд	существующая	нд	ул. Нагорная, с.д. №20 по №23				
3561	Тунгооченский муниципальный округ Забайкальского края	с Верх-Усугли	ул. Нагорная	воле дома №38	-	52.664822	115.132864	БФЛ	Администрация муниципального района "Тунгооченский район"	7521000130	1027500754133	ООО "Смерон"	7714520350	6м	нд	бетон	нд	нд	1	1,1	нд	существующая	нд	ул. Нагорная, с.д. №34 по №36				
3562	Тунгооченский муниципальный округ Забайкальского края	с Верх-Усугли	ул. Нагорная	воле дома №49	-	52.663136	115.135505	БФЛ	Администрация муниципального района "Тунгооченский район"	7521000130	1027500754133	ООО "Смерон"	7714520350	6м	нд	бетон	нд	нд	1	1,1	нд	существующая	нд	ул. Нагорная, с.д. №48 по №51				
3563	Тунгооченский муниципальный округ Забайкальского края	с Верх-Усугли	ул. Новая	воле дома №2	-	52.663436	115.20169	БФЛ	Администрация муниципального района "Тунгооченский район"	7521000130	1027500754133	ООО "Смерон"	7714520350	6м	нд	бетон	нд	нд	1	1,1	нд	существующая	нд	ул. Новая, с.д. №2 по №11				
3564	Тунгооченский муниципальный округ Забайкальского края	с Верх-Усугли	ул. Новая	воле дома №11	-	52.665529	115.203231	БФЛ	Администрация муниципального района "Тунгооченский район"	7521000130	1027500754133	ООО "Смерон"	7714520350	6м	нд	бетон	нд	нд	1	1,1	нд	существующая	нд	ул. Новая, с.д. №7 по №11				
3565	Тунгооченский муниципальный округ Забайкальского края	с Верх-Усугли	ул. Обручева	воле дома №20	-	52.666602	115.20366	БФЛ	Администрация муниципального района "Тунгооченский район"	7521000130	1027500754133	ООО "Смерон"	7714520350	6м	нд	бетон	нд	нд	1	1,1	нд	существующая	нд	ул. Обручева, с.д. №17 по №28				
3566	Тунгооченский муниципальный округ Забайкальского края	с Верх-Усугли	ул. Обручева	воле дома №2	-	52.666931	115.197266	БФЛ	Администрация муниципального района "Тунгооченский район"	7521000130	1027500754133	ООО "Смерон"	7714520350	6м	нд	бетон	нд	нд	1	1,1	нд	существующая	нд	ул. Обручева, с.д. №1 по №12				
3567	Тунгооченский муниципальный округ Забайкальского края	с Верх-Усугли	ул. Обручева	воле дома №13	-	52.666642	115.201371	БФЛ	Администрация муниципального района "Тунгооченский район"	7521000130	1027500754133	ООО "Смерон"	7714520350	6м	нд	бетон	нд	нд	1	1,1	нд	существующая	нд	ул. Обручева, с.д. №13 по №17				
3568	Тунгооченский муниципальный округ Забайкальского края	с Верх-Усугли	ул. Обручева	воле дома №1	-	52.666636	115.197473	БФЛ	Администрация муниципального района "Тунгооченский район"	7521000130	1027500754133	ООО "Смерон"	7714520350	6м	нд	бетон	нд	нд	1	1,1	нд	существующая	нд	ул. Обручева, с.д. №1 по №4				
3569	Тунгооченский муниципальный округ Забайкальского края	с Верх-Усугли	ул. Октябрская	56	-	52.665901	115.182794	БФЛ	Администрация МР "Тунгускоченский район"	7521000130	1027500754133	ООО "Смерон"	7714520350	6м	нд	бетон	закрыта	нд	2	1,1	нд	планируемая	нд	ул. Октябрская, с.д. №34 по №56				
3570	Тунгооченский муниципальный округ Забайкальского края	с Верх-Усугли	ул. Октябрская	воле дома №42	-	52.661623	115.189594	БФЛ	Администрация муниципального района "Тунгооченский район"	7521000130	1027500754133	ООО "Смерон"	7714520350	6м	нд	бетон	нд	нд	1	1,1	нд	существующая	нд	ул. Октябрская, с.д. №42 по №44				
3571	Тунгооченский муниципальный округ Забайкальского края	с Верх-Усугли	ул. Октябрская	воле дома №16	-	52.666243	115.179136	БФЛ	Администрация муниципального района "Тунгооченский район"	7521000130	1027500754133	ООО "Смерон"	7714520350	6м	нд	бетон	нд	нд	1	1,1	нд	существующая	нд	ул. Октябрская, с.д. №7 по №20				
3572	Тунгооченский муниципальный округ Забайкальского края	с Верх-Усугли	ул. Октябрская	воле дома №5	-	52.666732	115.173455	БФЛ	Администрация муниципального района "Тунгооченский район"	7521000130	1027500754133	ООО "Смерон"	7714520350	6м	нд	бетон	нд	нд	1	1,1	нд	существующая	нд	ул. Октябрская, с.д. №2 по №12				
3573	Тунгооченский муниципальный округ Забайкальского края	с Верх-Усугли	ул. Победы	воле дома №1	-	52.666431	115.19366	БФЛ	Администрация муниципального района "Тунгооченский район"	7521000130	1027500754133	ООО "Смерон"	7714520350	6м	нд	бетон	нд	нд	1	1,1	нд	существующая	нд	ул. Победы, с.д. №1 по №				
3574	Тунгооченский муниципальный округ Забайкальского края	с Верх-Усугли	ул. Победы	воле дома №12	-	52.667743	115.193853	БФЛ	Администрация муниципального района "Тунгооченский район"	7521000130	1027500754133	ООО "Смерон"	7714520350	6м	нд	бетон	нд	нд	1	1,1	нд	существующая	нд	ул. Победы, с.д. №2 по №13				
3575	Тунгооченский муниципальный округ Забайкальского края	с Верх-Усугли	ул. Подгорная	6	-	52.697066	115.190112	БФЛ	Администрация МР "Тунгускоченский район"	7521000130	1027500754133	ООО "Смерон"	7714520350	6м	нд	бетон	закрыта	нд	1	1,1	нд	планируемая	нд	ул. Подгорная, с.д. №2 по №6				
3576	Тунгооченский муниципальный округ Забайкальского края	с Верх-Усугли	ул. Пролетарская	1Б	-	52.666199	115.184735	БФЛ	Администрация МР "Тунгускоченский район"	7521000130	1027500754133	ООО "Смерон"	7714520350	6м	нд	бетон	закрыта	нд	2	1,1	нд	планируемая	нд	ул. Пролетарская, с.д. №1 по №1, Парквейн: ул.д. №18 по №2				

№ п/п	Данные о нахождении мест (площадок) накопления твердых коммунальных отходов								Данные о объектных местах (площадках) накопления твердых коммунальных отходов				Организация ОНП, (казначей) уполномоченная на транспортирование ТКО				Данные о технических характеристиках мест (площадок) накопления твердых коммунальных отходов					Контейнеры для несортированных отходов			Статус (существующий/планируемый)	Совместное использование с другими ЗКД	Адреса строений, которые имеют право на установку контейнерной площадки
	муниципальное образование	наименование пункта	улица	дом	корпус/строение	широта	долгота	организация-правообладатель (внешнее же лицо - БОЛ, муниципальный представитель - ИП, физическое - ФЛ)	для БОЛ - Полное наименование организации для ИП - Фамилия, Имя, Отчество; для ФЛ - Фамилия, Имя, Отчество	ИНН	ОГРН	наименование	ИНН	номер контейнерной площадки	площадь	тип подстилающей поверхности	вид площадки	материал ограждения	кол-во	экз. (отдельного контейнера)	нагрузка на контейнера						
3577	Тунгооченский муниципальный округ Забайкальского края	с Верх-Усугли	ул Северная	воле дома №4	-	52.697175	115.145552	БОЛ	Администрация муниципального района "Тунгооченский район"	7521000130	1027500754133	ООО "Смерен+"	77145220350	6н	нд	бетон	нд	нд	1	1,1	нд	существующая	нд	ул Северная, с.д №1 по №6			
3578	Тунгооченский муниципальный округ Забайкальского края	с Верх-Усугли	ул Советская	воле дома №3а	-	52.692061	115.143022	БОЛ	Администрация муниципального района "Тунгооченский район"	7521000130	1027500754133	ООО "Смерен+"	77145220350	6н	нд	бетон	нд	нд	1	1,1	нд	существующая	нд	ул Советская, с.д №1 по №5			
3579	Тунгооченский муниципальный округ Забайкальского края	с Верх-Усугли	ул Строителей	воле дома №2	-	52.696301	115.144923	БОЛ	Администрация муниципального района "Тунгооченский район"	7521000130	1027500754133	ООО "Смерен+"	77145220350	6н	нд	бетон	нд	нд	1	1,1	нд	существующая	нд	ул Строителей, с.д №1 по №5			
3580	Тунгооченский муниципальный округ Забайкальского края	с Верх-Усугли	ул Строителей	воле дома №3	-	52.694652	115.144455	БОЛ	Администрация муниципального района "Тунгооченский район"	7521000130	1027500754133	ООО "Смерен+"	77145220350	6н	нд	бетон	нд	нд	1	1,1	нд	существующая	нд	ул Строителей, с.д №6 по №9			
3581	Тунгооченский муниципальный округ Забайкальского края	с Верх-Усугли	ул Таянская	воле дома №16	-	52.691537	115.202512	БОЛ	Администрация муниципального района "Тунгооченский район"	7521000130	1027500754133	ООО "Смерен+"	77145220350	6н	нд	бетон	нд	нд	1	1,1	нд	существующая	нд	ул Таянская, с.д №6 по №25			
3582	Тунгооченский муниципальный округ Забайкальского края	с Верх-Усугли	ул Фабричная	воле дома №24	-	52.696616	115.143432	БОЛ	Администрация муниципального района "Тунгооченский район"	7521000130	1027500754133	ООО "Смерен+"	77145220350	6н	нд	бетон	нд	нд	1	1,1	нд	существующая	нд	ул Фабричная, с.д №20 по №32			
3583	Тунгооченский муниципальный округ Забайкальского края	с Верх-Усугли	ул Центральная	воле дома №23	-	52.695633	115.176756	БОЛ	Администрация муниципального района "Тунгооченский район"	7521000130	1027500754133	ООО "Смерен+"	77145220350	6н	нд	бетон	нд	нд	1	1,1	нд	существующая	нд	ул Центральная, с.д №17 по №28			
3584	Тунгооченский муниципальный округ Забайкальского края	с Верх-Усугли	ул Центральная	воле дома №60	-	52.691541	115.148235	БОЛ	Администрация муниципального района "Тунгооченский район"	7521000130	1027500754133	ООО "Смерен+"	77145220350	6н	нд	бетон	нд	нд	1	1,1	нд	существующая	нд	ул Центральная, с.д №50 по №75			
3585	Тунгооченский муниципальный округ Забайкальского края	с Верх-Усугли	ул Школьная	воле дома №4	-	52.696342	115.149217	БОЛ	Администрация муниципального района "Тунгооченский район"	7521000130	1027500754133	ООО "Смерен+"	77145220350	6н	нд	бетон	нд	нд	1	1,1	нд	существующая	нд	ул Школьная, с.д №1 по №8			
3586	Тунгооченский муниципальный округ Забайкальского края	с Верх-Усугли	ул Энтузиастов	-	-	52.695166	115.202286	БОЛ	Администрация муниципального района "Тунгооченский район"	7521000130	1027500754133	ООО "Смерен+"	77145220350	6н	нд	бетон	нд	нд	1	1,1	нд	существующая	нд	ул Энтузиастов, с.д №1 по №6			
3587	Муниципальный район "Ульхэ-хэйрэй"	пгт Ленинский	ул Пангодынская	5	-	50.24222	111.519446	БОЛ	Администрация МР "Ульхэ-хэйрэй район"	7522001721	1027500603860	-	-	6н	нд	бетон	-	-	1	1,1	-	существующая	нд	-			
3588	Муниципальный район "Улетовский"	пгт Ленинский	ул Ленина 2-я	-	-	50.943116	111.539542	БОЛ	Администрация МР "Улетовский район"	7522001721	1027500603860	-	-	6н	нд	бетон	-	-	1	1,1	-	существующая	нд	-			
3589	Муниципальный район "Улетовский"	пгт Ленинский	ул Ленина 1	3	-	50.943919	111.534903	БОЛ	Администрация МР "Улетовский район"	7522001721	1027500603860	-	-	6н	нд	бетон	-	-	1	1,1	-	существующая	нд	-			
3590	Муниципальный район "Ульхэ-хэйрэй"	пгт Ленинский	ул Ленина 11	7	-	50.247708	111.522664	БОЛ	Администрация МР "Ульхэ-хэйрэй район"	7522001721	1027500603860	-	-	6н	нд	бетон	-	-	1	1,1	-	существующая	нд	-			
3591	Муниципальный район "Ульхэ-хэйрэй"	пгт Ленинский	ул Ленина 15	3	-	50.247256	111.519151	БОЛ	Администрация МР "Ульхэ-хэйрэй район"	7522001721	1027500603860	-	-	6н	нд	бетон	-	-	1	1,1	-	существующая	нд	-			
3592	Муниципальный район "Улетовский"	пгт Ленинский	ул Ленина 5	2	-	50.94346	111.521422	БОЛ	Администрация МР "Улетовский район"	7522001721	1027500603860	-	-	6н	нд	бетон	-	-	1	1,1	-	существующая	нд	-			
3593	Муниципальный район "Улетовский"	пгт Ленинский	ул Ленина 9	11	-	50.947112	111.534967	БОЛ	Администрация МР "Улетовский район"	7522001721	1027500603860	-	-	6н	нд	бетон	-	-	1	1,1	-	существующая	нд	-			
3594	Муниципальный район "Ульхэ-хэйрэй"	пгт Ленинский	ул Луговая	3	-	50.239006	111.505659	БОЛ	Администрация МР "Ульхэ-хэйрэй район"	7522001721	1027500603860	-	-	6н	нд	бетон	-	-	1	1,1	-	существующая	нд	-			
3595	Муниципальный район "Ульхэ-хэйрэй"	с Абгагуляев Бор	ул 2-я Промышленная	132	-	51.165157	112.216643	БОЛ	Администрация МР "Ульхэ-хэйрэй район"	7522001721	1027500603860	-	-	6н	нд	бетон	-	-	1	1,1	-	существующая	нд	-			
3596	Муниципальный район "Улетовский"	с Абгагуляев Бор	ул 4-я Промышленная	133	-	51.164354	112.216521	БОЛ	Администрация МР "Улетовский район"	7522001721	1027500603860	-	-	6н	нд	бетон	-	-	1	1,1	-	существующая	нд	-			
3597	Муниципальный район "Улетовский"	с Абгагуляев Бор	ул Ленина	24	-	51.162871	112.219794	БОЛ	Администрация МР "Улетовский район"	7522001721	1027500603860	-	-	6н	нд	бетон	-	-	1	1,1	-	существующая	нд	-			
3598	Муниципальный район "Ульхэ-хэйрэй"	с Абгагуляев Бор	ул Ленина	-	-	51.166737	112.222964	БОЛ	Администрация МР "Ульхэ-хэйрэй район"	7522001721	1027500603860	-	-	6н	нд	бетон	-	-	1	1,1	-	существующая	нд	-			
3599	Муниципальный район "Ульхэ-хэйрэй"	с Абгагуляев Бор	ул Молодежная	132	-	51.165636	112.225513	БОЛ	Администрация МР "Ульхэ-хэйрэй район"	7522001721	1027500603860	-	-	6н	нд	бетон	-	-	1	1,1	-	существующая	нд	-			
3600	Муниципальный район "Улетовский"	с Абгагуляев Бор	ул Беляевская	169	-	51.163772	112.221539	БОЛ	Администрация МР "Улетовский район"	7522001721	1027500603860	-	-	6н	нд	бетон	-	-	1	1,1	-	существующая	нд	-			

№ п/п	Данные о нахождении мест (площадок) накопления твердых коммунальных отходов								Данные о объектных местах (площадках) накопления твердых коммунальных отходов				Организация ОПТ, (казавшая) уполномоченная на сбор и транспортирование ТКО		Данные о технических характеристиках мест (площадок) накопления твердых коммунальных отходов						Контейнеры для несортированных отходов			Статус (существующий/планируемый)	Совместное использование с другими УКД	Адреса строений, которые являются объектами контейнерной площадки
	муниципальное образование	наименование пункта	улица	длина	корпус/строение	ширина	длина	организация-правообладатель (фундаментально - БУЛ, муниципальный представительный исполнительный орган, физическое лицо - Ф.И.О.)	для БУЛ - Полное наименование организации для ИП - Фамилия, Имя, Отчество для Ф.И.О. - Фамилия, Имя, Отчество	ИНН	ОГРН	наименование	ИНН	номер контейнерной площадки	площадь	тип подстилающей поверхности	вид площадки	материал ограждения	кол-во	емкость (отдельного контейнера)	наличие контейнера					
3601	Муниципальный район «Ульяновский район»	с. Абатуловский Бор	ул. Паровоза	37	-	51167682	112 228064	БУЛ	Администрация МР "Ульяновский район"	7522001721	1027500603860	-	-	6н	нд	бетон	-	-	1	1,1	-	существующая	нд	-		
3602	Муниципальный район «Улетовский район»	с. Абатуловский Бор	ул. Пакуева	-	-	51187277	112 221773	БУЛ	Администрация МР "Улетовский район"	7522001721	1027500603860	-	-	6н	нд	бетон	-	-	1	1,1	-	существующая	нд	-		
3603	Муниципальный район «Улетовский район»	с. Абатуловский Бор	ул. Пакуева (ОДБ)	-	-	51187463	112 219351	БУЛ	Администрация МР "Улетовский район"	7522001721	1027500603860	-	-	6н	нд	бетон	-	-	1	1,1	-	существующая	нд	-		
3604	Муниципальный район «Ульяновский район»	с. Абатуловский Бор	ул. Придорожная	10	-	51166044	112 220307	БУЛ	Администрация МР "Ульяновский район"	7522001721	1027500603860	-	-	6н	нд	бетон	-	-	1	1,1	-	существующая	нд	-		
3605	Муниципальный район «Ульяновский район»	с. Абатуловский Бор	ул. Придорожная	3	-	51166632	112 220364	БУЛ	Администрация МР "Ульяновский район"	7522001721	1027500603860	-	-	6н	нд	бетон	-	-	1	1,1	-	существующая	нд	-		
3606	Муниципальный район «Улетовский район»	с. Абатуловский Бор	ул. Придорожная	9	-	51189212	112 219727	БУЛ	Администрация МР "Улетовский район"	7522001721	1027500603860	-	-	6н	нд	бетон	-	-	1	1,1	-	существующая	нд	-		
3607	Муниципальный район «Улетовский район»	с. Абатуловский Бор	ул. Придорожная	-	-	51187139	112 217024	БУЛ	Администрация МР "Улетовский район"	7522001721	1027500603860	-	-	6н	нд	бетон	-	-	1	1,1	-	существующая	нд	-		
3608	Муниципальный район «Ульяновский район»	с. Абатуловский Бор	ул. Спортивная	45	-	5116623	112 22623	БУЛ	Администрация МР "Ульяновский район"	7522001721	1027500603860	-	-	6н	нд	бетон	-	-	1	1,1	-	существующая	нд	-		
3609	Муниципальный район «Ульяновский район»	с. Абатуловский Бор	ул. Спортивная	57	-	51166249	112 223276	БУЛ	Администрация МР "Ульяновский район"	7522001721	1027500603860	-	-	6н	нд	бетон	-	-	1	1,1	-	существующая	нд	-		
3610	Муниципальный район «Улетовский район»	с. Абатуловский Бор	ул. Центральная	-	-	5118899	112 225151	БУЛ	Администрация МР "Улетовский район"	7522001721	1027500603860	-	-	6н	нд	бетон	-	-	1	1,1	-	существующая	нд	-		
3611	Муниципальный район «Улетовский район»	с. Абатуловский Бор	ул. Центральная	77	-	5118896	112 229679	БУЛ	Администрация МР "Улетовский район"	7522001721	1027500603860	-	-	6н	нд	бетон	-	-	1	1,1	-	существующая	нд	-		
3612	Муниципальный район «Ульяновский район»	с. Абатуловский Бор	ул. Центральная	62	-	5118743	112 221117	БУЛ	Администрация МР "Ульяновский район"	7522001721	1027500603860	-	-	6н	нд	бетон	-	-	1	1,1	-	существующая	нд	-		
3613	Муниципальный район «Ульяновский район»	с. Абатуловский Бор	ул. Трудовая	36	-	51247561	112 113273	БУЛ	Администрация МР "Ульяновский район"	7522001721	1027500603860	-	-	6н	нд	бетон	-	-	1	1,1	-	существующая	нд	-		
3614	Муниципальный район «Улетовский район»	с. Абатуловский Бор	ул. Трудовая	35	-	51244766	112 124912	БУЛ	Администрация МР "Улетовский район"	7522001721	1027500603860	-	-	6н	нд	бетон	-	-	1	1,1	-	существующая	нд	-		
3615	Муниципальный район «Улетовский район»	с. Абатуловский Бор	ул. Школьная ул. Трудовая	-	-	51244771	112 131977	БУЛ	Администрация МР "Улетовский район"	7522001721	1027500603860	-	-	6н	нд	бетон	-	-	1	1,1	-	существующая	нд	-		
3616	Муниципальный район «Ульяновский район»	с. Арба	ул. Школьная	6	-	50971703	111 22032	БУЛ	Администрация МР "Ульяновский район"	7522001721	1027500603860	-	-	6н	нд	бетон	-	-	1	1,1	-	существующая	нд	-		
3617	Муниципальный район «Ульяновский район»	с. Арба	ул. Бирова/ул. Ленина	-	-	50970652	111 241204	БУЛ	Администрация МР "Ульяновский район"	7522001721	1027500603860	-	-	6н	нд	бетон	-	-	1	1,1	-	существующая	нд	-		
3618	Муниципальный район «Улетовский район»	с. Арба	ул. 40 лет Победы	16	-	51238963	112 403607	БУЛ	Администрация МР "Улетовский район"	7522001721	1027500603860	-	-	6н	нд	бетон	-	-	1	1,1	-	существующая	нд	-		
3619	Муниципальный район «Улетовский район»	с. Арба	ул. 40 лет Победы	6	-	51238336	112 400388	БУЛ	Администрация МР "Улетовский район"	7522001721	1027500603860	-	-	6н	нд	бетон	-	-	1	1,1	-	существующая	нд	-		
3620	Муниципальный район «Ульяновский район»	с. Арба	ул. Набережная	14	-	51244436	112 349335	БУЛ	Администрация МР "Ульяновский район"	7522001721	1027500603860	-	-	6н	нд	бетон	-	-	1	1,1	-	существующая	нд	-		
3621	Муниципальный район «Ульяновский район»	с. Арба	ул. Восточная	16	-	51244779	112 348816	БУЛ	Администрация МР "Ульяновский район"	7522001721	1027500603860	-	-	6н	нд	бетон	-	-	1	1,1	-	существующая	нд	-		
3622	Муниципальный район «Улетовский район»	с. Арба	ул. Восточная	23	-	51238779	112 411195	БУЛ	Администрация МР "Улетовский район"	7522001721	1027500603860	-	-	6н	нд	бетон	-	-	1	1,1	-	существующая	нд	-		
3623	Муниципальный район «Улетовский район»	с. Арба	ул. Советская	23	-	51238993	112 403467	БУЛ	Администрация МР "Улетовский район"	7522001721	1027500603860	-	-	6н	нд	бетон	-	-	1	1,1	-	существующая	нд	-		
3624	Муниципальный район «Ульяновский район»	с. Арба	ул. Советская	12	-	51257138	112 402347	БУЛ	Администрация МР "Ульяновский район"	7522001721	1027500603860	-	-	6н	нд	бетон	-	-	1	1,1	-	существующая	нд	-		
3625	Муниципальный район «Ульяновский район»	с. Арба	ул. Советская	27	-	5125544	112 346112	БУЛ	Администрация МР "Ульяновский район"	7522001721	1027500603860	-	-	6н	нд	бетон	-	-	1	1,1	-	существующая	нд	-		
3626	Муниципальный район «Улетовский район»	с. Арба	ул. Советская	4	-	5123066	112 399647	БУЛ	Администрация МР "Улетовский район"	7522001721	1027500603860	-	-	6н	нд	бетон	-	-	1	1,1	-	существующая	нд	-		
3627	Муниципальный район «Улетовский район»	с. Арба	ул. Школьная	2	-	5124275	112 372124	БУЛ	Администрация МР "Улетовский район"	7522001721	1027500603860	-	-	6н	нд	бетон	-	-	1	1,1	-	существующая	нд	-		

№ п/п	Данные о нахождении мест (площадок) накопления твердых коммунальных отходов							Данные о объектных местах (площадках) накопления твердых коммунальных отходов				Организация ОПТ, (казавшаяся уполномоченной в отношении ТКО)		Данные о технических характеристиках мест (площадок) накопления твердых коммунальных отходов						Контейнеры для несортированных отходов			Статус (существующий/планируемый)	Совместное использование с другими УКД	Адреса строений, которые являются объектами контейнерной площадки
	муниципальное образование	наименование пункта	улица	д/я	корпус/строение	широта	долгота	организационно-правовая форма балансоудержателя (фундаментальное - БФЛ, муниципальный - МУП, федеральное - ФП, физическое лицо - ФЛ)	для БФЛ - Полное наименование организации для МУП - Фамилия, Имя, Отчество для ФЛ - Фамилия, Имя, Отчество	ИНН	ОГРН	наименование	ИНН	номер контейнерной площадки	площадь	тип подстилающей поверхности	вид площадки	материал ограждения	кол-во	емкость (отдельного контейнера)	наличие контейнера				
3628	Муниципальный район «Ульяновский район»	с Арта	ул Школьная	22А	-	51251612	112 397566	БФЛ	Администрация МР "Ульяновский район"	7522001721	1027500603860	-	-	6н	нд	бетон	-	-	1	1,1	-	существующая	нд	-	
3629	Муниципальный район «Улетовский район»	с Арта	ул Школьная	91	-	51237774	112 410981	БФЛ	Администрация МР "Улетовский район"	7522001721	1027500603980	-	-	6н	нд	бетон	-	-	1	1,1	-	существующая	нд	-	
3630	Муниципальный район «Улетовский район»	с Бальсая	ул Ковалева	33	-	51359296	112 366542	БФЛ	Администрация МР "Улетовский район"	7522001721	1027500603980	-	-	6н	нд	бетон	-	-	1	1,1	-	существующая	нд	-	
3631	Муниципальный район «Ульяновский район»	с Бальсая	ул Ковалева	56	-	51361676	112 363944	БФЛ	Администрация МР "Ульяновский район"	7522001721	1027500603860	-	-	6н	нд	бетон	-	-	1	1,1	-	существующая	нд	-	
3632	Муниципальный район «Ульяновский район»	с Бальсая	ул Ковалева	15	-	51355647	112 37336	БФЛ	Администрация МР "Ульяновский район"	7522001721	1027500603860	-	-	6н	нд	бетон	-	-	1	1,1	-	существующая	нд	-	
3633	Муниципальный район «Улетовский район»	с Бальсая	ул Льва	15	-	5136164	112 349699	БФЛ	Администрация МР "Улетовский район"	7522001721	1027500603980	-	-	6н	нд	бетон	-	-	1	1,1	-	существующая	нд	-	
3634	Муниципальный район «Улетовский район»	с Бальсая	ул Бурова	-	-	51356636	112 367969	БФЛ	Администрация МР "Улетовский район"	7522001721	1027500603980	-	-	6н	нд	бетон	-	-	1	1,1	-	существующая	нд	-	
3635	Муниципальный район «Ульяновский район»	с Бальсая	ул Центральная	36	-	51352692	112 372036	БФЛ	Администрация МР "Ульяновский район"	7522001721	1027500603860	-	-	6н	нд	бетон	-	-	1	1,1	-	существующая	нд	-	
3636	Муниципальный район «Ульяновский район»	с Бальсая	ул Центральная	59	-	51354473	112 368791	БФЛ	Администрация МР "Ульяновский район"	7522001721	1027500603860	-	-	6н	нд	бетон	-	-	1	1,1	-	существующая	нд	-	
3637	Муниципальный район «Улетовский район»	с Бальсая	ул Центральная	107	-	51359923	112 379609	БФЛ	Администрация МР "Улетовский район"	7522001721	1027500603980	-	-	6н	нд	бетон	-	-	1	1,1	-	существующая	нд	-	
3638	Муниципальный район «Улетовский район»	с Бальсая	ул Центральная	118	-	51360976	112 377532	БФЛ	Администрация МР "Улетовский район"	7522001721	1027500603980	-	-	6н	нд	бетон	-	-	1	1,1	-	существующая	нд	-	
3639	Муниципальный район «Ульяновский район»	с Бальсая	ул Центральная	155	-	5136263	112 352863	БФЛ	Администрация МР "Ульяновский район"	7522001721	1027500603860	-	-	6н	нд	бетон	-	-	1	1,1	-	существующая	нд	-	
3640	Муниципальный район «Ульяновский район»	с Горька	ул Погодина	1	-	51073229	111 948614	БФЛ	Администрация МР "Ульяновский район"	7522001721	1027500603860	-	-	нд	нд	бетон	-	-	1	1,1	-	существующая	нд	-	
3641	Муниципальный район «Улетовский район»	с Горька	ул Беляева	1	-	5107464	111 929763	БФЛ	Администрация МР "Улетовский район"	7522001721	1027500603980	-	-	нд	нд	бетон	-	-	1	1,1	-	существующая	нд	-	
3642	Муниципальный район «Улетовский район»	с Горька	ул Центральная	7	-	51073877	111 92966	БФЛ	Администрация МР "Улетовский район"	7522001721	1027500603980	-	-	6н	нд	бетон	-	-	1	1,1	-	существующая	нд	-	
3643	Муниципальный район «Ульяновский район»	с Горька	ул Центральная	31	-	51072126	111 93851	БФЛ	Администрация МР "Ульяновский район"	7522001721	1027500603860	-	-	6н	нд	бетон	-	-	1	1,1	-	существующая	нд	-	
3644	Муниципальный район «Ульяновский район»	с Горька	ул Центральная	1	-	51073194	111 948339	БФЛ	Администрация МР "Ульяновский район"	7522001721	1027500603860	-	-	6н	нд	бетон	-	-	1	1,1	-	существующая	нд	-	
3645	Муниципальный район «Улетовский район»	с Горька	ул Шангина	34	-	51068314	111 929297	БФЛ	Администрация МР "Улетовский район"	7522001721	1027500603980	-	-	6н	нд	бетон	-	-	1	1,1	-	существующая	нд	-	
3646	Муниципальный район «Улетовский район»	с Горька	ул Школьная	1	-	51076765	111 929961	БФЛ	Администрация МР "Улетовский район"	7522001721	1027500603980	-	-	6н	нд	бетон	-	-	1	1,1	-	существующая	нд	-	
3647	Муниципальный район «Ульяновский район»	с Горькашан	ул Бексичникова	15	-	51125145	111 93856	БФЛ	Администрация МР "Ульяновский район"	7522001721	1027500603860	-	-	6н	нд	бетон	-	-	1	1,1	-	существующая	нд	-	
3648	Муниципальный район «Ульяновский район»	с Горькашан	ул Бексичникова	37	-	51127789	111 948379	БФЛ	Администрация МР "Ульяновский район"	7522001721	1027500603860	-	-	6н	нд	бетон	-	-	1	1,1	-	существующая	нд	-	
3649	Муниципальный район «Улетовский район»	с Горькашан	ул Бексичникова	11	-	51129343	111 929948	БФЛ	Администрация МР "Улетовский район"	7522001721	1027500603980	-	-	6н	нд	бетон	-	-	1	1,1	-	существующая	нд	-	
3650	Муниципальный район «Улетовский район»	с Горькашан	ул Вятская	43	-	51124849	111 949336	БФЛ	Администрация МР "Улетовский район"	7522001721	1027500603980	-	-	6н	нд	бетон	-	-	1	1,1	-	существующая	нд	-	
3651	Муниципальный район «Ульяновский район»	с Горькашан	ул Вязьмова	32	-	51125154	111 948526	БФЛ	Администрация МР "Ульяновский район"	7522001721	1027500603860	-	-	6н	нд	бетон	-	-	1	1,1	-	существующая	нд	-	
3652	Муниципальный район «Ульяновский район»	с Горькашан	ул Вязьмова	12	-	51127619	111 934244	БФЛ	Администрация МР "Ульяновский район"	7522001721	1027500603860	-	-	нд	нд	бетон	-	-	1	1,1	-	существующая	нд	-	
3653	Муниципальный район «Улетовский район»	с Горькашан	ул Центральная	2	-	51123249	111 949399	БФЛ	Администрация МР "Улетовский район"	7522001721	1027500603980	-	-	6н	нд	бетон	-	-	1	1,1	-	существующая	нд	-	
3654	Муниципальный район «Улетовский район»	с Горькашан	ул Школьная	6	-	51126677	111 947511	БФЛ	Администрация МР "Улетовский район"	7522001721	1027500603980	-	-	6н	нд	бетон	-	-	1	1,1	-	существующая	нд	-	

№ п/п	Данные о нахождении мест (площадок) накопления твердых коммунальных отходов							Данные о объектных местах (площадках) накопления твердых коммунальных отходов				Организация ОПТ, (казавшаяся уполномоченной в отношении ТКО)		Данные о технических характеристиках мест (площадок) накопления твердых коммунальных отходов					Контейнеры для несортированных отходов			Статус (существующий/планируемый)	Совместное использование с другими УКД	Адреса строений, которые являются объектами накопления отходов
	муниципальное образование	населенный пункт	улица	длина	ширина	ширина	длина	организация-правообладатель (фундаментальные объекты - БУЛ, муниципальный представительный исполнительный орган, физическое лицо - ФЛ)	для БУЛ - Полное наименование организации для ИП - Фамилия, Имя, Отчество для ФЛ - Фамилия, Имя, Отчество	ИНН	ОГРН	наименование	ИНН	номер контейнерной площадки	площадь	тип подстилающей поверхности	вид площадки	материал ограждения	кол-во	эквивалент (отдельного контейнера)	нагрузка на контейнер			
3655	Муниципальный район «Улят-Жэйи район»	с. Дешулин	ул. Заренная	7	-	50973463	111 73034	БУЛ	Администрация МР "Улят-Жэйи район"	7522001721	1027500603860	-	-	6н	нд	бетон	-	-	1	1,1	-	существующая	нд	-
3656	Муниципальный район «Улетовский район»	с. Дешулин	ул. Выпавинная	27	-	5097686	111 777964	БУЛ	Администрация МР "Улетовский район"	7522001721	1027500603980	-	-	6н	нд	бетон	-	-	1	1,1	-	существующая	нд	-
3657	Муниципальный район «Улетовский район»	с. Дешулин	ул. Октябрьская	9	-	50977711	111 775489	БУЛ	Администрация МР "Улетовский район"	7522001721	1027500603980	-	-	6н	нд	бетон	-	-	1	1,1	-	существующая	нд	-
3658	Муниципальный район «Улят-Жэйи район»	с. Дешулин	ул. Октябрьская	20	-	50962666	111 74247	БУЛ	Администрация МР "Улят-Жэйи район"	7522001721	1027500603860	-	-	6н	нд	бетон	-	-	1	1,1	-	существующая	нд	-
3659	Муниципальный район «Улят-Жэйи район»	с. Дорвинское	ул. Колосная	5	-	51126672	112 134364	БУЛ	Администрация МР "Улят-Жэйи район"	7522001721	1027500603860	-	-	6н	нд	бетон	-	-	1	1,1	-	существующая	нд	-
3660	Муниципальный район «Улетовский район»	с. Дорвинское	ул. Ермаковская	7	-	51117937	112 161973	БУЛ	Администрация МР "Улетовский район"	7522001721	1027500603980	-	-	6н	нд	бетон	-	-	1	1,1	-	существующая	нд	-
3661	Муниципальный район «Улетовский район»	с. Дорвинское	ул. Ермаковская	21	-	51125599	112 171968	БУЛ	Администрация МР "Улетовский район"	7522001721	1027500603980	-	-	6н	нд	бетон	-	-	1	1,1	-	существующая	нд	-
3662	Муниципальный район «Улят-Жэйи район»	с. Дорвинское	ул. Бузневая	6	-	51126647	112 17106	БУЛ	Администрация МР "Улят-Жэйи район"	7522001721	1027500603860	-	-	6н	нд	бетон	-	-	1	1,1	-	существующая	нд	-
3663	Муниципальный район «Улят-Жэйи район»	с. Дорвинское	ул. Бузневая	22	-	51125633	112 174619	БУЛ	Администрация МР "Улят-Жэйи район"	7522001721	1027500603860	-	-	6н	нд	бетон	-	-	1	1,1	-	существующая	нд	-
3664	Муниципальный район «Улетовский район»	с. Дорвинское	ул. Луговая	13	-	51122717	112 152266	БУЛ	Администрация МР "Улетовский район"	7522001721	1027500603980	-	-	6н	нд	бетон	-	-	1	1,1	-	существующая	нд	-
3665	Муниципальный район «Улетовский район»	с. Дорвинское	ул. Памятная	88А	-	51129751	112 157962	БУЛ	Администрация МР "Улетовский район"	7522001721	1027500603980	-	-	6н	нд	бетон	-	-	1	1,1	-	существующая	нд	-
3666	Муниципальный район «Улят-Жэйи район»	с. Дорвинское	ул. Партизанская	69	-	51126382	112 142859	БУЛ	Администрация МР "Улят-Жэйи район"	7522001721	1027500603860	-	-	6н	нд	бетон	-	-	1	1,1	-	существующая	нд	-
3667	Муниципальный район «Улят-Жэйи район»	с. Дорвинское	ул. Партизанская	46	-	51127557	112 14666	БУЛ	Администрация МР "Улят-Жэйи район"	7522001721	1027500603860	-	-	6н	нд	бетон	-	-	1	1,1	-	существующая	нд	-
3668	Муниципальный район «Улетовский район»	с. Дорвинское	ул. Памятная	41	-	51127353	112 14743	БУЛ	Администрация МР "Улетовский район"	7522001721	1027500603980	-	-	6н	нд	бетон	-	-	1	1,1	-	существующая	нд	-
3669	Муниципальный район «Улетовский район»	с. Дорвинское	ул. Памятная	23	-	5112551	112 155965	БУЛ	Администрация МР "Улетовский район"	7522001721	1027500603980	-	-	6н	нд	бетон	-	-	1	1,1	-	существующая	нд	-
3670	Муниципальный район «Улят-Жэйи район»	с. Дорвинское	ул. Шафранная	2	-	5112551	112 153005	БУЛ	Администрация МР "Улят-Жэйи район"	7522001721	1027500603860	-	-	6н	нд	бетон	-	-	1	1,1	-	существующая	нд	-
3671	Муниципальный район «Улят-Жэйи район»	с. Дорвинское	ул. Садовая	10	-	51123136	112 143266	БУЛ	Администрация МР "Улят-Жэйи район"	7522001721	1027500603860	-	-	6н	нд	бетон	-	-	1	1,1	-	существующая	нд	-
3672	Муниципальный район «Улетовский район»	с. Дорвинское	ул. Садковая	40	-	51123232	112 155944	БУЛ	Администрация МР "Улетовский район"	7522001721	1027500603980	-	-	6н	нд	бетон	-	-	1	1,1	-	существующая	нд	-
3673	Муниципальный район «Улетовский район»	с. Дорвинское	ул. Цветочная	8	-	51128912	112 149434	БУЛ	Администрация МР "Улетовский район"	7522001721	1027500603980	-	-	6н	нд	бетон	-	-	1	1,1	-	существующая	нд	-
3674	Муниципальный район «Улят-Жэйи район»	с. Никольское	ул. Красноармейская	15	-	51053408	111 74934	БУЛ	Администрация МР "Улят-Жэйи район"	7522001721	1027500603860	-	-	6н	нд	бетон	-	-	1	1,1	-	существующая	нд	-
3675	Муниципальный район «Улят-Жэйи район»	с. Никольское	ул. Колосная	10	-	5105172	111 742067	БУЛ	Администрация МР "Улят-Жэйи район"	7522001721	1027500603860	-	-	6н	нд	бетон	-	-	1	1,1	-	существующая	нд	-
3676	Муниципальный район «Улетовский район»	с. Никольское	ул. Ермаковская	48	-	51051655	111 745106	БУЛ	Администрация МР "Улетовский район"	7522001721	1027500603980	-	-	6н	нд	бетон	-	-	1	1,1	-	существующая	нд	-
3677	Муниципальный район «Улетовский район»	с. Никольское	ул. Ермаковская	3	-	51046259	111 753331	БУЛ	Администрация МР "Улетовский район"	7522001721	1027500603980	-	-	6н	нд	бетон	-	-	1	1,1	-	существующая	нд	-
3678	Муниципальный район «Улят-Жэйи район»	с. Никольское	ул. Молодежная	30	-	51046072	111 750887	БУЛ	Администрация МР "Улят-Жэйи район"	7522001721	1027500603860	-	-	6н	нд	бетон	-	-	1	1,1	-	существующая	нд	-
3679	Муниципальный район «Улят-Жэйи район»	с. Никольское	ул. Могучая	-	-	51057699	111 7488	БУЛ	Администрация МР "Улят-Жэйи район"	7522001721	1027500603860	-	-	6н	нд	бетон	-	-	1	1,1	-	существующая	нд	-
3680	Муниципальный район «Улетовский район»	с. Никольское	ул. Могучая	3	-	51053312	111 772212	БУЛ	Администрация МР "Улетовский район"	7522001721	1027500603980	-	-	6н	нд	бетон	-	-	1	1,1	-	существующая	нд	-
3681	Муниципальный район «Улетовский район»	с. Никольское	ул. Октябрьская	-	-	51062569	111 799664	БУЛ	Администрация МР "Улетовский район"	7522001721	1027500603980	-	-	6н	нд	бетон	-	-	1	1,1	-	существующая	нд	-

№ п/п	Данные о нахождении мест (площадок) накопления твердых коммунальных отходов							Данные о объектных местах (площадках) накопления твердых коммунальных отходов				Организация ОПТ, (казавшаяся уполномоченной в обслуживании ТКО)		Данные о технических характеристиках мест (площадок) накопления твердых коммунальных отходов					Контейнеры для несортированных отходов			Статус (существующий/планируемый)	Совместное использование с другими УКД	Адреса строений, которые являются объектами накопления отходов в контейнерной площадке
	муниципальное образование	наименование пункта	улица	длина	ширина	ширина	длина	организация-правообладатель (участник) владения: БУЛ, муниципальный представительный исполнительный орган, физическое лицо, ИП, физическое лицо - ФЛ	для БУЛ - Полное наименование организации для ИП - Фамилия, Имя, Отчество; для ФЛ - Фамилия, Имя, Отчество	ИНН	ОГРН	наименование	ИНН	номер контейнерной площадки	площадь	тип подстилающей поверхности	вид площадки	материал ограждения	кол-во	экзаль (отдельного контейнера)	нагрузка контейнера			
3682	Муниципальный район «Ульяновский район»	с Новоселовское	ул Октябрьская	69	-	51051661	111 736521	БУЛ	Администрация МР "Ульяновский район"	7522001721	1027500603860	-	-	6н	нд	бетон	-	-	1	1,1	-	существующая	нд	-
3683	Муниципальный район «Улетовский район»	с Новоселовское	ул Октябрьская	-	-	51046991	111 739324	БУЛ	Администрация МР "Улетовский район"	7522001721	1027500603980	-	-	6н	нд	бетон	-	-	1	1,1	-	существующая	нд	-
3684	Муниципальный район «Улетовский район»	с Новоселовское	ул Пятнадцатая	23	-	51057999	111 7396	БУЛ	Администрация МР "Улетовский район"	7522001721	1027500603980	-	-	6н	нд	бетон	-	-	1	1,1	-	существующая	нд	-
3685	Муниципальный район «Ульяновский район»	с Новоселовское	ул Партизанская	56	-	51056676	111 731972	БУЛ	Администрация МР "Ульяновский район"	7522001721	1027500603860	-	-	6н	нд	бетон	-	-	1	1,1	-	существующая	нд	-
3686	Муниципальный район «Ульяновский район»	с Новоселовское	ул Перемосская	31	-	51052224	111 765539	БУЛ	Администрация МР "Ульяновский район"	7522001721	1027500603860	-	-	6н	нд	бетон	-	-	1	1,1	-	существующая	нд	-
3687	Муниципальный район «Улетовский район»	с Новоселовское	ул Рабочая	5	-	51047811	111 771731	БУЛ	Администрация МР "Улетовский район"	7522001721	1027500603980	-	-	6н	нд	бетон	-	-	1	1,1	-	существующая	нд	-
3688	Муниципальный район «Улетовский район»	с Новоселовское	ул Рабочая	-	-	51061578	111 799733	БУЛ	Администрация МР "Улетовский район"	7522001721	1027500603980	-	-	6н	нд	бетон	-	-	1	1,1	-	существующая	нд	-
3689	Муниципальный район «Улетовский район»	с Новоселовское	ул Рабочая	-	-	51061578	111 799733	БУЛ	Администрация МР "Улетовский район"	7522001721	1027500603980	-	-	6н	нд	бетон	-	-	1	1,1	-	существующая	нд	-
3690	Муниципальный район «Ульяновский район»	с Новые Блохи	ул Колхозная	12	-	50956236	111 736253	БУЛ	Администрация МР "Ульяновский район"	7522001721	1027500603860	-	-	6н	нд	бетон	-	-	1	1,1	-	существующая	нд	-
3691	Муниципальный район «Улетовский район»	с Новые Блохи	ул Центральная	34	-	50956169	111 736532	БУЛ	Администрация МР "Улетовский район"	7522001721	1027500603860	-	-	6н	нд	бетон	-	-	1	1,1	-	существующая	нд	-
3692	Муниципальный район «Улетовский район»	с Старый Лениноск	ул Гагарина	36	-	50940734	111 597759	БУЛ	Администрация МР "Улетовский район"	7522001721	1027500603980	-	-	6н	нд	бетон	-	-	1	1,1	-	существующая	нд	-
3693	Муниципальный район «Улетовский район»	с Старый Лениноск	ул Гагарина	20	-	50943116	111 511465	БУЛ	Администрация МР "Улетовский район"	7522001721	1027500603980	-	-	6н	нд	бетон	-	-	1	1,1	-	существующая	нд	-
3694	Муниципальный район «Ульяновский район»	с Старый Лениноск	ул Ленина 1-я	6	-	50836373	111 502622	БУЛ	Администрация МР "Ульяновский район"	7522001721	1027500603860	-	-	6н	нд	бетон	-	-	1	1,1	-	существующая	нд	-
3695	Муниципальный район «Ульяновский район»	с Старый Лениноск	ул Ленина 1-я	2	-	50833934	111 49956	БУЛ	Администрация МР "Ульяновский район"	7522001721	1027500603860	-	-	6н	нд	бетон	-	-	1	1,1	-	существующая	нд	-
3696	Муниципальный район «Улетовский район»	с Тага	-	-	-	50929967	111 514211	БУЛ	ФГУП "ЦРБ" УМинскорены России	7729214745	1027700430989	-	-	6н	нд	бетон	железобетон	металл	2	-	-	существующая	нд	-
3697	Муниципальный район «Улетовский район»	с Тага	ул Новая	1	-	50929245	111 535544	БУЛ	Администрация МР "Улетовский район"	7522001721	1027500603980	-	-	6н	нд	бетон	-	-	1	1,1	-	существующая	нд	-
3698	Муниципальный район «Ульяновский район»	с Тага	ул Партизанская	1А	-	50957667	111 554211	БУЛ	Администрация МР "Ульяновский район"	7522001721	1027500603860	-	-	6н	нд	бетон	-	-	1	1,1	-	существующая	нд	-
3699	Муниципальный район «Ульяновский район»	с Тага	ул Партизанская	4А	-	50956943	111 550501	БУЛ	Администрация МР "Ульяновский район"	7522001721	1027500603860	-	-	6н	нд	бетон	-	-	1	1,1	-	существующая	нд	-
3700	Муниципальный район «Улетовский район»	с Тага	ул Пятнадцатая Молодежная	-	-	50950751	111 577518	БУЛ	Администрация МР "Улетовский район"	7522001721	1027500603980	-	-	6н	нд	бетон	-	-	1	1,1	-	существующая	нд	-
3701	Муниципальный район «Улетовский район»	с Тага	ул Советская	22	-	5092651	111 519733	БУЛ	Администрация МР "Улетовский район"	7522001721	1027500603980	-	-	6н	нд	бетон	-	-	1	1,1	-	существующая	нд	-
3702	Муниципальный район «Ульяновский район»	с Тага	ул Центральная	12Б	-	50954145	111 533364	БУЛ	Администрация МР "Улетовский район"	7522001721	1027500603860	-	-	6н	нд	бетон	-	-	1	1,1	-	существующая	нд	-
3703	Муниципальный район «Улетовский район»	с Тага	ул Центральная	69	-	50956667	111 551939	БУЛ	Администрация МР "Улетовский район"	7522001721	1027500603860	-	-	6н	нд	бетон	-	-	1	1,1	-	существующая	нд	-
3704	Муниципальный район «Улетовский район»	с Тага	ул Шаталова	1	-	50929327	111 549972	БУЛ	Администрация МР "Улетовский район"	7522001721	1027500603980	-	-	6н	нд	бетон	-	-	1	1,1	-	существующая	нд	-
3705	Муниципальный район «Улетовский район»	с Тага	ул Шаталова	4Е	-	50924825	111 532967	БУЛ	Администрация МР "Улетовский район"	7522001721	1027500603980	-	-	6н	нд	бетон	-	-	1	1,1	-	существующая	нд	-
3706	Муниципальный район «Ульяновский район»	с Тага	ул Школьная	10	-	50956704	111 545039	БУЛ	Администрация МР "Ульяновский район"	7522001721	1027500603860	-	-	6н	нд	бетон	-	-	1	1,1	-	существующая	нд	-
3707	Муниципальный район «Улетовский район»	с Улеты	ул Горького ст 51	9	-	51356427	112 436634	БУЛ	ФГУП "ЦРБ" УМинскорены России	7729214745	1027700430869	-	-	6н	нд	бетон	закрытая	металл	1	-	-	существующая	нд	-
3708	Муниципальный район «Улетовский район»	с Улеты	ул Горького	2	-	5133447	112 4914	БУЛ	Администрация МР "Улетовский район"	7522001721	1027500603980	-	-	6н	нд	бетон	-	-	1	1,1	-	существующая	нд	-
3709	Муниципальный район «Улетовский район»	с Улеты	ул Горького	71	-	51337905	112 471464	БУЛ	Администрация МР "Улетовский район"	7522001721	1027500603980	-	-	6н	нд	бетон	-	-	1	1,1	-	существующая	нд	-

№ п/п	Данные о нахождении мест (площадок) накопления твердых коммунальных отходов								Данные о объектах мест (площадок) накопления твердых коммунальных отходов				Организация ОПТ, (казавшаяся уполн. по сбору и транспортированию ТКО)				Данные о технических характеристиках мест (площадок) накопления твердых коммунальных отходов				Контейнеры для несортированных отходов			Статус (существующий/планируемый)	Совместное использование с другими УКД	Адреса строений, которые имеют площадь под контейнерной площадкой
	муниципальное образование	наименование пункта	улица	длина	корпус/строение	ширина	длина	организация-правообладатель (фундаментное лицо - БУЛ, муниципальный представитель - ИП, физическое - ФЛ)	для БУЛ - Полное наименование организации для ИП - Фамилия, Имя, Отчество для ФЛ - Фамилия, Имя, Отчество	ИНН	ОГРН	наименование	ИНН	номер контейнерной площадки	площадь	тип подстилающей поверхности	вид площадки	материал ограждения	кол-во	экз. (отдельного контейнера)	нагрузка на контейнер					
3709	Муниципальный район «Ульяновский район»	с. Улеты	ул. Скрипного	2	-	5135461	11249196	БУЛ	Администрация МР "Ульяновский район"	7522001721	1027500603860	-	-	6м	нд	бетон	-	-	1	1,1	-	существующая	нд	-		
3710	Муниципальный район «Улетовский район»	с. Улеты	ул. Дуркина	10	-	513694	1124948	БУЛ	Администрация МР "Улетовский район"	7522001721	1027500603980	-	-	6м	нд	бетон	-	-	1	1,1	-	существующая	нд	-		
3711	Муниципальный район «Улетовский район»	с. Улеты	ул. Есенина	-	-	5133639	11249144	БУЛ	Администрация МР "Улетовский район"	7522001721	1027500603980	-	-	6м	нд	бетон	-	-	1	1,1	-	существующая	нд	-		
3712	Муниципальный район «Ульяновский район»	с. Улеты	ул. Журавлева	1	-	5137593	11249857	БУЛ	Администрация МР "Ульяновский район"	7522001721	1027500603860	-	-	6м	нд	бетон	-	-	1	1,1	-	существующая	нд	-		
3713	Муниципальный район «Ульяновский район»	с. Улеты	ул. Заречная	6	-	51377671	11248216	БУЛ	Администрация МР "Ульяновский район"	7522001721	1027500603860	-	-	6м	нд	бетон	-	-	1	1,1	-	существующая	нд	-		
3714	Муниципальный район «Улетовский район»	с. Улеты	ул. Егорова	20	-	5136283	112491423	БУЛ	Администрация МР "Улетовский район"	7522001721	1027500603980	-	-	6м	нд	бетон	-	-	1	1,1	-	существующая	нд	-		
3715	Муниципальный район «Улетовский район»	с. Улеты	ул. Егорова	20	-	51362829	112491303	БУЛ	Администрация МР "Улетовский район"	7522001721	1027500603980	-	-	6м	нд	бетон	-	-	1	1,1	-	существующая	нд	-		
3716	Муниципальный район «Ульяновский район»	с. Улеты	ул. Колосовая	-	-	5136345	112475433	БУЛ	Администрация МР "Ульяновский район"	7522001721	1027500603860	-	-	6м	нд	бетон	-	-	1	1,1	-	существующая	нд	-		
3717	Муниципальный район «Ульяновский район»	с. Улеты	ул. Кооперативная	13	-	51370287	11248582	БУЛ	Администрация МР "Ульяновский район"	7522001721	1027500603860	-	-	6м	нд	бетон	-	-	1	1,1	-	существующая	нд	-		
3719	Муниципальный район «Улетовский район»	с. Улеты	ул. Коммунальная	2	-	51359956	11249348	БУЛ	Администрация МР "Улетовский район"	7522001721	1027500603980	-	-	6м	нд	бетон	-	-	1	1,1	-	существующая	нд	-		
3719	Муниципальный район «Улетовский район»	с. Улеты	ул. Буланчева	16	-	51374253	11249333	БУЛ	Администрация МР "Улетовский район"	7522001721	1027500603980	-	-	6м	нд	бетон	-	-	1	1,1	-	существующая	нд	-		
3720	Муниципальный район «Ульяновский район»	с. Улеты	ул. Буланчева	-	-	5136565	112482206	БУЛ	Администрация МР "Ульяновский район"	7522001721	1027500603860	-	-	6м	нд	бетон	-	-	1	1,1	-	существующая	нд	-		
3721	Муниципальный район «Ульяновский район»	с. Улеты	ул. Дзю	72	-	5136417	112488247	БУЛ	Администрация МР "Ульяновский район"	7522001721	1027500603860	-	-	6м	нд	бетон	-	-	1	1,1	-	существующая	нд	-		
3722	Муниципальный район «Улетовский район»	с. Улеты	ул. Дюк	1	-	51375175	112491285	БУЛ	Администрация МР "Улетовский район"	7522001721	1027500603980	-	-	6м	нд	бетон	-	-	1	1,1	-	существующая	нд	-		
3723	Муниципальный район «Улетовский район»	с. Улеты	ул. Дюк ул. Южная	-	-	51360265	112495108	БУЛ	Администрация МР "Улетовский район"	7522001721	1027500603980	-	-	6м	нд	бетон	-	-	1	1,1	-	существующая	нд	-		
3724	Муниципальный район «Ульяновский район»	с. Улеты	ул. Дерюгина	-	-	5134424	11248256	БУЛ	Администрация МР "Ульяновский район"	7522001721	1027500603860	-	-	6м	нд	бетон	-	-	1	1,1	-	существующая	нд	-		
3725	Муниципальный район «Ульяновский район»	с. Улеты	ул. Дерюгина	-	-	5134507	112473066	БУЛ	Администрация МР "Ульяновский район"	7522001721	1027500603860	-	-	6м	нд	бетон	-	-	1	1,1	-	существующая	нд	-		
3726	Муниципальный район «Улетовский район»	с. Улеты	ул. Ебюл-Хова	1	-	51376432	112493783	БУЛ	Администрация МР "Улетовский район"	7522001721	1027500603980	-	-	6м	нд	бетон	-	-	1	1,1	-	существующая	нд	-		
3727	Муниципальный район «Улетовский район»	с. Улеты	ул. Ебюл	1	-	5135848	112469877	БУЛ	Администрация МР "Улетовский район"	7522001721	1027500603980	-	-	6м	нд	бетон	-	-	1	1,1	-	существующая	нд	-		
3728	Муниципальный район «Ульяновский район»	с. Улеты	ул. Молодежная	1	-	51364173	112473136	БУЛ	Администрация МР "Ульяновский район"	7522001721	1027500603860	-	-	6м	нд	бетон	-	-	1	1,1	-	существующая	нд	-		
3729	Муниципальный район «Ульяновский район»	с. Улеты	ул. Набережная/ул. Заряжная	-	-	51342303	112491857	БУЛ	Администрация МР "Ульяновский район"	7522001721	1027500603860	-	-	6м	нд	бетон	-	-	1	1,1	-	существующая	нд	-		
3730	Муниципальный район «Улетовский район»	с. Улеты	ул. Набережная	-	-	51339994	112491931	БУЛ	Администрация МР "Улетовский район"	7522001721	1027500603980	-	-	6м	нд	бетон	-	-	1	1,1	-	существующая	нд	-		
3731	Муниципальный район «Улетовский район»	с. Улеты	ул. Парковая	20	-	5136613	112499947	БУЛ	Администрация МР "Улетовский район"	7522001721	1027500603980	-	-	6м	нд	бетон	-	-	1	1,1	-	существующая	нд	-		
3732	Муниципальный район «Ульяновский район»	с. Улеты	ул. Парковая	62	-	51370287	11248582	БУЛ	Администрация МР "Ульяновский район"	7522001721	1027500603860	-	-	6м	нд	бетон	-	-	1	1,1	-	существующая	нд	-		
3733	Муниципальный район «Ульяновский район»	с. Улеты	ул. Понорская	13	-	5135392	1124901	БУЛ	Администрация МР "Ульяновский район"	7522001721	1027500603860	-	-	6м	нд	бетон	-	-	1	1,1	-	существующая	нд	-		
3734	Муниципальный район «Улетовский район»	с. Улеты	ул. Пионерская	20	-	513591	1124765	БУЛ	Администрация МР "Улетовский район"	7522001721	1027500603980	-	-	6м	нд	бетон	-	-	1	1,1	-	существующая	нд	-		
3735	Муниципальный район «Улетовский район»	с. Улеты	ул. Пионерская	2	-	51356545	112494511	БУЛ	Администрация МР "Улетовский район"	7522001721	1027500603980	-	-	6м	нд	бетон	-	-	1	1,1	-	существующая	нд	-		

№ п/п	Данные о нахождении мест (площадок) накопления твердых коммунальных отходов								Данные о объектах мест (площадок) накопления твердых коммунальных отходов				Организация ОПТ, (казавшая) уполномоченная в области транспортирования ТКО				Данные о технических характеристиках мест (площадок) накопления твердых коммунальных отходов				Контейнеры для несортированных отходов			Статус (существующий/планируемый)	Совместное использование с другими УКД	Адреса строений, которые являются объектами накопления отходов
	муниципальное образование	населенный пункт	улица	длина	корпус/строение	ширина	длина	организация-правообладатель (фундаментально - БУЛ, муниципальный представитель - ИП, физическое - ФЛ)	для БУЛ - Полное наименование организации для ИП - Фамилия, Имя, Отчество для ФЛ - Фамилия, Имя, Отчество	ИНН	ОГРН	наименование	ИНН	номер контейнерной площадки	площадь	тип подстилающей поверхности	вид площадки	материал ограждения	кол-во	экз. (отдельного контейнера)	наличие контейнера					
3736	Муниципальный район «Ульяновский район»	с Улеты	ул. Шенюка	37	-	51355631	112 475375	БУЛ	Администрация МР "Ульяновский район"	7522001721	1027500603860	-	-	6н	нд	бетон	-	-	1	1,1	-	существующая	нд	-		
3737	Муниципальный район «Улетовский район»	с Улеты	ул. Павлин Сопенко	33	-	51362565	112 479925	БУЛ	Администрация МР "Улетовский район"	7522001721	1027500603860	-	-	6н	нд	бетон	-	-	1	1,1	-	существующая	нд	-		
3738	Муниципальный район «Улетовский район»	с Улеты	ул. Павлин Сопенко	13	-	5136565	112 492308	БУЛ	Администрация МР "Улетовский район"	7522001721	1027500603860	-	-	6н	нд	бетон	-	-	1	1,1	-	существующая	нд	-		
3739	Муниципальный район «Ульяновский район»	с Улеты	ул. Серафимова	40	-	51356951	112 470666	БУЛ	Администрация МР "Ульяновский район"	7522001721	1027500603860	-	-	6н	нд	бетон	-	-	1	1,1	-	существующая	нд	-		
3740	Муниципальный район «Ульяновский район»	с Улеты	ул. Советская	68	-	51353304	112 468304	БУЛ	Администрация МР "Ульяновский район"	7522001721	1027500603860	-	-	6н	нд	бетон	-	-	1	1,1	-	существующая	нд	-		
3741	Муниципальный район «Улетовский район»	с Улеты	ул. Тарасова	-	-	51375279	112 495146	БУЛ	Администрация МР "Улетовский район"	7522001721	1027500603860	-	-	6н	нд	бетон	-	-	1	1,1	-	существующая	нд	-		
3742	Муниципальный район «Улетовский район»	с Улеты	ул. Чапаева	16	-	51379293	112 49957	БУЛ	Администрация МР "Улетовский район"	7522001721	1027500603860	-	-	6н	нд	бетон	-	-	1	1,1	-	существующая	нд	-		
3743	Муниципальный район «Ульяновский район»	с Улеты	ул. Чапаева	1	-	51377231	112 493041	БУЛ	Администрация МР "Ульяновский район"	7522001721	1027500603860	-	-	6н	нд	бетон	-	-	1	1,1	-	существующая	нд	-		
3744	Муниципальный район «Ульяновский район»	с Улеты	ул. Шапокова/ул. Горького	-	-	51356447	112 466466	БУЛ	Администрация МР "Ульяновский район"	7522001721	1027500603860	-	-	6н	нд	бетон	-	-	1	1,1	-	существующая	нд	-		
3745	Муниципальный район «Улетовский район»	с Улеты	ул. Большая	43	-	51426746	112 579996	БУЛ	Администрация МР "Улетовский район"	7522001721	1027500603860	-	-	6н	нд	бетон	-	-	1	1,1	-	существующая	нд	-		
3746	Муниципальный район «Улетовский район»	с Улеты	ул. Емелина	14Г	-	51428897	112 56919	БУЛ	Администрация МР "Улетовский район"	7522001721	1027500603860	-	-	6н	нд	бетон	-	-	1	1,1	-	существующая	нд	-		
3747	Муниципальный район «Ульяновский район»	с Хадаста	ул. Партизанская	1	-	51429256	112 573521	БУЛ	Администрация МР "Ульяновский район"	7522001721	1027500603860	-	-	6н	нд	бетон	-	-	1	1,1	-	существующая	нд	-		
3748	Муниципальный район «Ульяновский район»	с Хадаста	ул. Партизанская/ул. Белизавина	-	-	51427032	112 534776	БУЛ	Администрация МР "Ульяновский район"	7522001721	1027500603860	-	-	6н	нд	бетон	-	-	1	1,1	-	существующая	нд	-		
3749	Муниципальный район «Улетовский район»	с Улеты	ул. Пионерская	1	-	51427951	112 5669	БУЛ	Администрация МР "Улетовский район"	7522001721	1027500603860	-	-	6н	нд	бетон	-	-	1	1,1	-	существующая	нд	-		
3750	Муниципальный район «Улетовский район»	с Улеты	ул. Тракторная	-	-	51422394	112 563678	БУЛ	Администрация МР "Улетовский район"	7522001721	1027500603860	-	-	6н	нд	бетон	-	-	1	1,1	-	существующая	нд	-		
3751	Муниципальный район «Ульяновский район»	с Хадаста	ул. Чапаева	24	-	51423112	112 553055	БУЛ	Администрация МР "Ульяновский район"	7522001721	1027500603860	-	-	6н	нд	бетон	-	-	1	1,1	-	существующая	нд	-		
3752	Муниципальный район «Ульяновский район»	с Черемшове	ул. Заречная/бродом с виадук(с/в)	-	-	5145714	112 713105	БУЛ	Администрация МР "Ульяновский район"	7522001721	1027500603860	-	-	6н	нд	бетон	-	-	1	1,1	-	существующая	нд	-		
3753	Муниципальный район «Улетовский район»	с Черемшове	ул. Ежикозьмовая	8	-	51456996	112 725984	БУЛ	Администрация МР "Улетовский район"	7522001721	1027500603860	-	-	6н	нд	бетон	-	-	1	1,1	-	существующая	нд	-		
3754	Муниципальный район «Улетовский район»	с Черемшове	ул. Витязевая	39	-	51461859	112 731392	БУЛ	Администрация МР "Улетовский район"	7522001721	1027500603860	-	-	6н	нд	бетон	-	-	1	1,1	-	существующая	нд	-		
3755	Муниципальный район «Ульяновский район»	с Черемшове	ул. Новая	10	-	51460002	112 722632	БУЛ	Администрация МР "Ульяновский район"	7522001721	1027500603860	-	-	6н	нд	бетон	-	-	1	1,1	-	существующая	нд	-		
3756	Муниципальный район «Ульяновский район»	с Черемшове	ул. Советская	24	-	51462465	112 727294	БУЛ	Администрация МР "Ульяновский район"	7522001721	1027500603860	-	-	6н	нд	бетон	-	-	1	1,1	-	существующая	нд	-		
3757	Муниципальный район «Улетовский район»	с Черемшове	ул. Чехова	3	-	51460002	112 723632	БУЛ	Администрация МР "Улетовский район"	7522001721	1027500603860	-	-	6н	нд	бетон	-	-	1	1,1	-	существующая	нд	-		
3758	Муниципальный район «Улетовский район»	с Шеняурт 2-й	ул. Центральная	52	-	51036001	111 395519	БУЛ	Администрация МР "Улетовский район"	7522001721	1027500603860	-	-	6н	нд	бетон	-	-	1	1,1	-	существующая	нд	-		
3759	Муниципальный район «Ульяновский район»	с Шеняурт 2-й	ул. Центральная	69	-	51032532	111 379561	БУЛ	Администрация МР "Ульяновский район"	7522001721	1027500603860	-	-	6н	нд	бетон	-	-	1	1,1	-	существующая	нд	-		
3760	Муниципальный район «Ульяновский район»	с Шеняурт	ул. Погодиновская	9	-	51032935	111 934036	БУЛ	Администрация МР "Ульяновский район"	7522001721	1027500603860	-	-	6н	нд	бетон	-	-	1	1,1	-	существующая	нд	-		
3761	Муниципальный район «Улетовский район»	с Шеняурт	ул. Виноградная	1	-	51028172	111 956439	БУЛ	Администрация МР "Улетовский район"	7522001721	1027500603860	-	-	6н	нд	бетон	-	-	1	1,1	-	существующая	нд	-		
3762	Муниципальный район «Улетовский район»	с Шеняурт	ул. Ленина	2	-	51022455	111 951633	БУЛ	Администрация МР "Улетовский район"	7522001721	1027500603860	-	-	6н	нд	бетон	-	-	1	1,1	-	существующая	нд	-		

№ п/п	Данные о нахождении мест (площадок) накопления твердых коммунальных отходов								Данные об объектах мест (площадок) накопления твердых коммунальных отходов				Организация ОНП, оказывающая услуги по сбору и транспортированию ТКО				Данные о технических характеристиках мест (площадок) накопления ТКО						Контейнеры для несортированных отходов			Статус (существующий/планируемый)	Совместное использование с другими УКД	Адреса строений, которые имеют площадь под контейнерной площадкой
	муниципальное образование	наименование пункта	улица	длина	корпус/строение	ширина	длина	организация-правообладатель (ФУНД) (наименование организации для ИП - Фамилия, Имя, Отчество) (наименование предприятия/индивидуального ИП, физического лица - Ф.И.О.)	для БУЛ - ЛПН (наименование организации для ИП - Фамилия, Имя, Отчество)	ИПН	ОГРН	наименование	ИПН	вместимость контейнера	площадь	тип подстилающей поверхности	вид площадки	материал ограждения	кол-во	эксплуатационный контейнер	материал контейнера							
3763	Муниципальный район «Ульяновский район»	с Шешюли	ул Садовая	17	-	51036493	111 537556	БУЛ	Администрация МР "Ульяновский район"	7522001721	1027500603860	-	-	6м	нд	бетон	-	-	1	1,1	-	существующая	нд	-				
3764	Муниципальный район «Ульяновский район»	с Шешюли	ул Центральная	16	-	51027194	111 931197	БУЛ	Администрация МР "Ульяновский район"	7522001721	1027500603860	-	-	нд	нд	бетон	-	-	1	1,1	-	существующая	нд	-				
3765	Муниципальный район «Ульяновский район»	с Шешюли	ул Центральная	19	-	51028494	111 932148	БУЛ	Администрация МР "Ульяновский район"	7522001721	1027500603860	-	-	6м	нд	бетон	-	-	1	1,1	-	существующая	нд	-				
3766	Муниципальный район «Ульяновский район»	с Шешюли	ул Школьная	2	-	51029498	111 930969	БУЛ	Администрация МР "Ульяновский район"	7522001721	1027500603860	-	-	6м	нд	бетон	-	-	1	1,1	-	существующая	нд	-				
3767	Муниципальный район «Ульяновский район»	г Ялкс	ул Дворянского	17	-	51361234	110 368665	БУЛ	ФГБУ "ЦБЕ" УМ Минобороны России	7729214745	1027700430869	-	-	6м	-	бетон	закрыта	металл	1	-	-	существующая	нд	-				
3768	Муниципальный район «Ульяновский район»	п ст Жигалки	ул Советская	1	-	51466092	110 169936	БУЛ	Администрация СП "Ульяновск-жэ"	7538000554	1057538004765	ООО "Соларс+"	7714922050	6м	-	бетон	открыта	металл	2	0,75	металл	существующая	да	ул Степная, 1, 2				
3769	Муниципальный район «Ульяновский район»	п ст Жигалки	ул Советская	3	-	5146173	110 165947	БУЛ	Администрация СП "Ульяновск-жэ"	7538000554	1057538004765	ООО "Соларс+"	7714922050	6м	-	бетон	открыта	металл	2	0,75	металл	существующая	да	ул Степная, 3, 4				
3770	Муниципальный район «Ульяновский район»	п ст Жигалки	ул Советская	5	-	51462763	110 165665	БУЛ	Администрация СП "Ульяновск-жэ"	7538000554	1057538004765	ООО "Соларс+"	7714922050	6м	-	бетон	открыта	металл	2	0,75	металл	существующая	да	ул Советская, 5, 6				
3771	Муниципальный район «Ульяновский район»	п ст Жигалки	ул Таежная	7	-	51466885	110 164264	БУЛ	Администрация СП "Ульяновск-жэ"	7538000554	1057538004765	ООО "Соларс+"	7714922050	6м	-	бетон	открыта	металл	2	0,75	металл	существующая	да	ул Таежная, 7, 8				
3772	Муниципальный район «Ульяновский район»	п ст Жигалки	ул Таежная	9	-	51461576	110 164113	БУЛ	Администрация СП "Ульяновск-жэ"	7538000554	1057538004765	ООО "Соларс+"	7714922050	6м	-	бетон	открыта	металл	2	0,75	металл	существующая	да	ул Таежная, 9, 10				
3773	Муниципальный район «Ульяновский район»	п ст Жигалки	ул Таежная	12	-	51461523	110 165982	БУЛ	Администрация СП "Ульяновск-жэ"	7538000554	1057538004765	ООО "Соларс+"	7714922050	6м	-	бетон	открыта	металл	2	0,75	металл	существующая	да	ул Таежная, 12, 13				
3774	Муниципальный район «Ульяновский район»	п ст Жигалки	ул Таежная	26	-	51464014	110 162959	БУЛ	Администрация СП "Ульяновск-жэ"	7538000554	1057538004765	ООО "Соларс+"	7714922050	6м	-	бетон	открыта	металл	2	0,75	металл	существующая	да	ул Таежная, 28, 14				
3775	Муниципальный район «Ульяновский район»	п ст Жигалки	ул Таежная	16	-	51464049	110 16317	БУЛ	Администрация СП "Ульяновск-жэ"	7538000554	1057538004765	ООО "Соларс+"	7714922050	6м	-	бетон	открыта	металл	2	0,75	металл	существующая	да	ул Таежная, 15, 16				
3776	Муниципальный район «Ульяновский район»	п ст Жигалки	ул Таежная	22	-	51465935	110 165165	БУЛ	Администрация СП "Ульяновск-жэ"	7538000554	1057538004765	ООО "Соларс+"	7714922050	6м	-	бетон	открыта	металл	3	0,75	металл	существующая	да	ул Таежная, 22, 17, 18				
3777	Муниципальный район «Ульяновский район»	п ст Жигалки	ул Таежная	23	-	51463055	110 163907	БУЛ	Администрация СП "Ульяновск-жэ"	7538000554	1057538004765	ООО "Соларс+"	7714922050	6м	-	бетон	открыта	металл	2	0,75	металл	существующая	да	ул Таежная, 25, 11				
3778	Муниципальный район «Ульяновский район»	с Алатырка	ул Весенняя	5а	-	51410171	110 602807	БУЛ	Администрация СП "Ушентин-жэ"	7538000515	1057538004820	ООО "Соларс+"	7714922050	6м	б	бетон	открыта	металл	3	1	-	существующая	нет	ул Весенняя, ул Нард, ул Шингарская				
3779	Муниципальный район «Ульяновский район»	с Алатырка	ул Школьная	2а	-	51413098	110 601872	БУЛ	Администрация СП "Ушентин-жэ"	7538000515	1057538004820	ООО "Соларс+"	7714922050	6м	б	бетон	открыта	металл	3	1	-	существующая	нет	ул Весенняя, ул Школьная, ул Шингарская				
3790	Муниципальный район «Ульяновский район»	с Бада	в/п 1	-	-	51389706	109 865079	БУЛ	ФГБУ "ЦБЕ" УМ Минобороны России	7729214745	1027700430989	-	-	6м	-	бетон	закрыта	металл	2	-	-	существующая	нд	-				
3791	Муниципальный район «Ульяновский район»	с Бада	в/п 2/в/кардром	-	-	51461932	109 809978	БУЛ	ФГБУ "ЦБЕ" УМ Минобороны России	7729214745	1027700430989	-	-	6м	-	бетон	закрыта	металл	4	-	-	существующая	нд	-				
3782	Муниципальный район «Ульяновский район»	с Елнка	ул Колхозная	45а	-	51434489	110 048257	БУЛ	МУЗ "Ульяновск ЦРБ"	7523000220	1027500629190	ООО "Соларс+"	7714922050	6м	2	бетон	открыта	металл	-	-	-	существующая	нет	-				
3783	Муниципальный район «Ульяновский район»	с Елнка	ул Школьная	10	-	51423051	110 048249	БУЛ	МБОУ КОШ № 14 с Елнка	7523000616	1027500627859	ООО "Соларс+"	7714922050	6м	2	бетон	открыта	без ограждения	-	-	-	существующая	нет	-				
3794	Муниципальный район «Ульяновский район»	с Диньво-Озерс	ул Забайкальская	4а	-	5136779	110 65397	нд	нд	нд	нд	ООО "Соларс+"	7714922050	6м	-	бетон	закрыта	металл	3	1,1	пластик	существующая	нет	-				
3795	Муниципальный район «Ульяновский район»	с Диньво-Озерс	ул Восточная	2а	-	5133998	110 69633	нд	нд	нд	нд	ООО "Соларс+"	7714922050	6м	-	бетон	закрыта	металл	3	1,1	металл	существующая	нет	-				
3786	Муниципальный район «Ульяновский район»	с Диньво-Озеро	ул Перекресток	16а	-	513691	110 64665	нд	нд	нд	нд	ООО "Соларс+"	7714922050	6м	-	бетон	закрыта	металл	3	1,1	пластик	существующая	нет	-				
3787	Муниципальный район «Ульяновский район»	с Удэ-Тул	ул Больничная	7а	-	5156405	111 121777	нд	нд	нд	нд	ООО "Соларс+"	7714922050	6м	-	бетон	закрыта	металл	2	-	металл	существующая	нд	-				
3799	Муниципальный район «Ульяновский район»	с Удэ-Тул	ул Советская	4а	-	51561573	111 12022	нд	нд	нд	нд	ООО "Соларс+"	7714922050	6м	-	бетон	закрыта	металл	2	-	металл	существующая	нд	-				
3792	Муниципальный район «Ульяновский район»	с Удэ-Тул	ул Бухгалтерская	36	-	51549564	111 129592	нд	нд	нд	нд	ООО "Соларс+"	7714922050	6м	-	бетон	закрыта	металл	2	-	пластик	существующая	нд	-				

№ п/п	Данные о нахождении мест (площадок) накопления твердых коммунальных отходов								Данные о собственности мест (площадок) накопления твердых коммунальных отходов				Организация ОПТ, оказывающая услуги по сбору и транспортированию ТКО		Данные о технических характеристиках мест (площадок) накопления ТКО по коммунальному отряду						Контейнеры для несортированных отходов			Статус (существующий/планируемый)	Совместное использование с другими УКД	Адреса строений, которые имеют право на использование контейнерной площадки
	муниципальное образование	населенный пункт	улица	д.кв.	корпус/строение	широта	долгота	организация-правообладатель (фундаментальные объекты - Б.О.Л., муниципальный представительный орган, физическое лицо - Ф.Л., физическое лицо - Ф.Л.)	для Б.О.Л. - Полное наименование организации для Ф.Л. - Фамилия, Имя, Отчество; для Ф.Л. - Фамилия, Имя, Отчество	ИНН	ОГРН	наименование	ИНН	номер контейнерной площадки	площадь	тип подстилающей поверхности	вид площадки	материал ограждения	кол-во	емкость (отдельного контейнера)	материал контейнера					
3730	Муниципальный район «Ушумтинский район»	с. Ушумта	ул. Заводская	12а	-	51.43267	110.525129	Б.О.Л.	Администрация СП "Ушумтинские"	753800515	1057538004820	ООО "Соларек"	7714923050	6н	4	бетон	открыта	металл	1	1	-	существующая	нет	ул. Заводская		
3731	Муниципальный район «Ушумтинский район»	с. Ушумта	ул. Панфилова	34а	-	51.43042	110.923406	Б.О.Л.	Администрация СП "Ушумтинские"	753900015	1057539004920	ООО "Соларек"	7714923050	6н	6	бетон	открыта	металл	2	1	-	существующая	нет	ул. Панфилова, ул. Бойцовская		
3732	Муниципальный район «Уяринский район»	п. ст. Ареа	ул. Буланая	127	-	52.547511	114.842126	Б.О.Л.	Администрация СП "Комсомольское"	7521664501	1057515017693	ООО "Соларек"	7714923050	6н	2.5 (1,2.5)	бетон	открыта	металл	2	0,75	металл	существующая	н/д	-		
3733	Муниципальный район «Уяринский район»	пгт. Алейское-Зиловское	кв. Б.кв.кв.	10, 11	-	52.08376	112.515116	Б.О.Л.	Администрация СП "Алейское-Зиловское"	7521664760	1057515017583	ООО "Соларек"	7714923050	6н	19	бетон	открыта	металл	4	0,75	металл	существующая	нет	-		
3734	Муниципальный район «Уяринский район»	пгт. Алейское-Зиловское	кв. Б.кв.кв.	68	-	52.082302	112.507583	Б.О.Л.	Администрация СП "Алейское-Зиловское"	7521664760	1057515017583	ООО "Соларек"	7714923050	6н	19	бетон	открыта	металл	3	0,75	металл	существующая	н/д	-		
3735	Муниципальный район «Уяринский район»	пгт. Алейское-Зиловское	кв. Б.кв.кв.	101	-	52.086094	112.507669	Б.О.Л.	Администрация СП "Алейское-Зиловское"	7521664760	1057515017583	ООО "Соларек"	7714923050	6н	19	бетон	открыта	металл	2	0,75	металл	существующая	н/д	-		
3736	Муниципальный район «Уяринский район»	пгт. Алейское-Зиловское	кв. Б.кв.кв.	115	-	52.088949	112.507736	Б.О.Л.	Администрация СП "Алейское-Зиловское"	7521664760	1057515017583	ООО "Соларек"	7714923050	6н	19	бетон	открыта	металл	2	0,75	металл	существующая	н/д	-		
3737	Муниципальный район «Уяринский район»	пгт. Алейское-Зиловское	кв. Б.кв.кв.	70	-	52.082769	112.509948	Б.О.Л.	Администрация СП "Алейское-Зиловское"	7521664760	1057515017583	ООО "Соларек"	7714923050	6н	19	бетон	открыта	металл	2	0,75	металл	существующая	н/д	-		
3738	Муниципальный район «Уяринский район»	пгт. Алейское-Зиловское	ул. Буланая	-	-	52.066651	112.525129	Б.О.Л.	Администрация СП "Алейское-Зиловское"	7521664760	1057515017583	ООО "Соларек"	7714923050	6н	19	бетон	открыта	металл	2	0,75	металл	существующая	н/д	-		
3739	Муниципальный район «Уяринский район»	пгт. Алейское-Зиловское	ул. Свободная	-	-	52.072913	112.517515	Б.О.Л.	Администрация СП "Алейское-Зиловское"	7521664760	1057515017583	ООО "Соларек"	7714923050	6н	19	бетон	открыта	металл	3	0,75	металл	существующая	н/д	-		
3800	Муниципальный район «Уяринский район»	пгт. Алейское-Зиловское	ул. Энергетиков	-	-	52.066372	112.524906	Б.О.Л.	Администрация СП "Алейское-Зиловское"	7521664760	1057515017583	ООО "Соларек"	7714923050	6н	19	бетон	открыта	металл	3	0,75	металл	существующая	да	ул. Энергетиков, 3, 4, 5		
3801	Муниципальный район «Уяринский район»	пгт. Алейское-Зиловское	ул. Буланая	3	-	52.062534	112.509424	Б.О.Л.	Администрация СП "Алейское-Зиловское"	7521664760	1057515017583	ООО "Соларек"	7714923050	6н	19	бетон	открыта	металл	3	0,75	пластик	существующая	н/д	-		
3802	Муниципальный район «Уяринский район»	пгт. Булачана	пер. Есенин	2	-	52.088345	114.905333	Б.О.Л.	Администрация СП "Булачанское"	7521664565	1057515017962	ООО "Соларек"	7714923050	6н	3.2.5	бетон	открыта	металл	2	1,1	металл	существующая	н/д	-		
3803	Муниципальный район «Уяринский район»	пгт. Булачана	п.кв.т. Хлудьва	41	-	52.091662	114.910911	Б.О.Л.	Администрация СП "Булачанское"	7521664565	1057515017962	ООО "Соларек"	7714923050	6н	3.2.5	бетон	открыта	металл	2	1,1	металл	существующая	н/д	-		
3804	Муниципальный район «Уяринский район»	пгт. Булачана	п.кв.т. Хлудьва	37а	-	52.091662	114.910911	Б.О.Л.	Администрация СП "Булачанское"	7521664565	1057515017962	ООО "Соларек"	7714923050	6н	3.2.5	бетон	открыта	металл	2	1,1	металл	существующая	н/д	-		
3805	Муниципальный район «Уяринский район»	пгт. Булачана	п.кв.т. Хлудьва	26	-	52.089911	114.910722	Б.О.Л.	Администрация СП "Булачанское"	7521664565	1057515017962	ООО "Соларек"	7714923050	6н	3.2.5	бетон	открыта	металл	2	1,1	металл	существующая	н/д	-		
3806	Муниципальный район «Уяринский район»	пгт. Булачана	п.кв.т. Хлудьва	7	-	52.086171	114.904345	Б.О.Л.	Администрация СП "Булачанское"	7521664565	1057515017962	ООО "Соларек"	7714923050	6н	3.2.5	бетон	открыта	металл	2	1,1	металл	существующая	н/д	-		
3807	Муниципальный район «Уяринский район»	пгт. Булачана	п.кв.т. Хлудьва	4а	-	52.086247	114.906273	Б.О.Л.	Администрация СП "Булачанское"	7521664565	1057515017962	ООО "Соларек"	7714923050	6н	3.2.5	бетон	открыта	металл	2	1,1	металл	существующая	н/д	-		
3808	Муниципальный район «Уяринский район»	пгт. Булачана	п.кв.т. Хлудьва	2а	-	52.082576	114.904155	Б.О.Л.	Администрация СП "Булачанское"	7521664565	1057515017962	ООО "Соларек"	7714923050	6н	3.2.5	бетон	открыта	металл	2	1,1	металл	существующая	н/д	-		
3809	Муниципальный район «Уяринский район»	пгт. Булачана	ул. Е.Бурта	9	-	52.071412	114.874549	Б.О.Л.	Администрация СП "Булачанское"	7521664565	1057515017962	ООО "Соларек"	7714923050	6н	3.2.5	бетон	открыта	металл	2	1,1	металл	существующая	н/д	-		
3810	Муниципальный район «Уяринский район»	пгт. Булачана	ул. Еженильская	16а	-	52.07917	114.904999	Б.О.Л.	Администрация СП "Булачанское"	7521664565	1057515017962	ООО "Соларек"	7714923050	6н	3.2.5	бетон	открыта	металл	2	1,1	металл	существующая	н/д	-		

№ п/п	Данные о нахождении мест (площадок) накопления твердых коммунальных отходов								Данные о объектных местах (площадках) накопления твердых коммунальных отходов				Организация ОНП, (казавшая услуги по сбору и транспортированию ТКО)				Данные о технических характеристиках мест (площадок) накопления ТКО (показатели): площадь, вид, материал, покрытие				Контейнеры для несортированных отходов			Статус (существующий/планируемый)	Совместное пользование с другими УКД	Адреса строений, которые имеют доступ к контейнерной площадке
	муниципальное образование	населенный пункт	улица	длина	корпус/строение	ширина	длина	организационно-правовая форма балансоудержателя (физическое лицо - БУЛ, индивидуальный предприниматель - ИП, физическое лицо - ФЛ)	для БУЛ - Полное наименование организации для ИП - Фамилия, Имя, Отчество для ФЛ - Фамилия, Имя, Отчество	ИНН	ОГРН	наименование	ИНН	наименование контейнерной площадки	площадь	тип подстилающей поверхности	вид площадки	материал ограждения	кол-во	наличие (отдельного контейнера)	материал контейнера					
3611	Муниципальный район «Чернышевский район»	пгт Букача	ул Комсомольская	15а	-	52-975361	116-500101	БУЛ	Администрация ГП «Букачин-ХС»	7525004265	1057513017902	ООО «Смерон+»	77145020350	6м	5*2,5	бетон	открытая	металл	2	1,1	металл	существующая	нд	-		
3612	Муниципальный район «Чернышевский район»	пгт Букача	ул Комсомольская	7	-	52-975361	116-500101	БУЛ	Администрация ГП «Букачин-ХС»	7525004265	1057513017902	ООО «Смерон+»	77145020350	6м	5*2,5	бетон	открытая	металл	2	1,1	металл	существующая	нд	-		
3613	Муниципальный район «Чернышевский район»	пгт Букача	ул Комсомольская	2	-	52-979733	116-638851	БУЛ	Администрация ГП «Букачин-ХС»	7525004265	1057513017902	ООО «Смерон+»	77145020350	6м	5*2,5	бетон	открытая	металл	2	1,1	металл	существующая	нд	-		
3614	Муниципальный район «Чернышевский район»	пгт Букача	ул Металлистов	10	-	52-969792	116-30654	БУЛ	Администрация ГП «Букачин-ХС»	7525004265	1057513017902	ООО «Смерон+»	77145020350	6м	5*2,5	бетон	открытая	металл	2	1,1	металл	существующая	нд	-		
3615	Муниципальный район «Чернышевский район»	пгт Букача	ул Металлистов	7	-	52-969402	116-503604	БУЛ	Администрация ГП «Букачин-ХС»	7525004265	1057513017902	ООО «Смерон+»	77145020350	6м	5*2,5	бетон	открытая	металл	2	1,1	металл	существующая	нд	-		
3616	Муниципальный район «Чернышевский район»	пгт Букача	ул Пионерская	3	-	52-961379	116-500634	БУЛ	Администрация ГП «Букачин-ХС»	7525004265	1057513017902	ООО «Смерон+»	77145020350	6м	5*2,5	бетон	открытая	металл	2	1,1	металл	существующая	нд	-		
3617	Муниципальный район «Чернышевский район»	пгт Букача	ул Погодына	2	-	52-977679	116-500065	БУЛ	Администрация ГП «Букачин-ХС»	7525004265	1057513017902	ООО «Смерон+»	77145020350	6м	5*2,5	бетон	открытая	металл	2	1,1	металл	существующая	нд	-		
3618	Муниципальный район «Чернышевский район»	пгт Букача	ул Погодына	6	-	52-976606	116-504721	БУЛ	Администрация ГП «Букачин-ХС»	7525004265	1057513017902	ООО «Смерон+»	77145020350	6м	5*2,5	бетон	открытая	металл	2	1,1	металл	существующая	нд	-		
3619	Муниципальный район «Чернышевский район»	пгт Букача	ул Погодына	12	-	52-975606	116-504306	БУЛ	Администрация ГП «Букачин-ХС»	7525004265	1057513017902	ООО «Смерон+»	77145020350	6м	5*2,5	бетон	открытая	металл	2	1,1	металл	существующая	нд	-		
3620	Муниципальный район «Чернышевский район»	пгт Букача	ул Погодына	17	-	52-976705	116-502807	БУЛ	Администрация ГП «Букачин-ХС»	7525004265	1057513017902	ООО «Смерон+»	77145020350	6м	5*2,5	бетон	открытая	металл	2	1,1	металл	существующая	нд	-		
3621	Муниципальный район «Чернышевский район»	пгт Букача	ул Профсоюзная	3	-	52-974492	116-637351	БУЛ	Администрация ГП «Букачин-ХС»	7525004265	1057513017902	ООО «Смерон+»	77145020350	6м	5*2,5	бетон	открытая	металл	2	1,1	металл	существующая	нд	-		
3622	Муниципальный район «Чернышевский район»	пгт Букача	ул Профсоюзная	14	-	52-971477	116-636744	БУЛ	Администрация ГП «Букачин-ХС»	7525004265	1057513017902	ООО «Смерон+»	77145020350	6м	5*2,5	бетон	открытая	металл	2	1,1	металл	существующая	нд	-		
3623	Муниципальный район «Чернышевский район»	пгт Букача	ул Пушкина	7	-	52-971651	116-639176	БУЛ	Администрация ГП «Букачин-ХС»	7525004265	1057513017902	ООО «Смерон+»	77145020350	6м	5*2,5	бетон	открытая	металл	2	1,1	металл	существующая	нд	-		
3624	Муниципальный район «Чернышевский район»	пгт Букача	ул Телевизионная	2	-	52-961031	116-504954	БУЛ	Администрация ГП «Букачин-ХС»	7525004265	1057513017902	ООО «Смерон+»	77145020350	6м	5*2,5	бетон	открытая	металл	2	1,1	металл	существующая	нд	-		
3625	Муниципальный район «Чернышевский район»	пгт Букача	ул Центральная	15	-	52-959602	116-512312	БУЛ	Администрация ГП «Букачин-ХС»	7525004265	1057513017902	ООО «Смерон+»	77145020350	6м	5*2,5	бетон	открытая	металл	2	1,1	металл	существующая	нд	-		
3626	Муниципальный район «Чернышевский район»	пгт Букача	ул Центральная	7	-	52-956239	116-513853	БУЛ	Администрация ГП «Букачин-ХС»	7525004265	1057513017902	ООО «Смерон+»	77145020350	6м	5*2,5	бетон	открытая	металл	2	1,1	металл	существующая	нд	-		
3627	Муниципальный район «Чернышевский район»	пгт Букача	ул Центральная	16	-	52-962042	116-512195	БУЛ	Администрация ГП «Букачин-ХС»	7525004265	1057513017902	ООО «Смерон+»	77145020350	6м	5*2,5	бетон	открытая	металл	2	1,1	металл	существующая	нд	-		
3628	Муниципальный район «Чернышевский район»	пгт Букача	ул Шахтерская	1	-	52-956567	116-506832	БУЛ	Администрация ГП «Букачин-ХС»	7525004265	1057513017902	ООО «Смерон+»	77145020350	6м	5*2,5	бетон	открытая	металл	2	1,1	металл	существующая	нд	-		
3629	Муниципальный район «Чернышевский район»	пгт Букача	ул Шахтерская	21	-	52-966636	116-503634	БУЛ	Администрация ГП «Букачин-ХС»	7525004265	1057513017902	ООО «Смерон+»	77145020350	6м	5*2,5	бетон	открытая	металл	2	1,1	металл	существующая	нд	-		
3630	Муниципальный район «Чернышевский район»	пгт Букача	ул Шахтерская	25	-	52-966852	116-502825	БУЛ	Администрация ГП «Букачин-ХС»	7525004265	1057513017902	ООО «Смерон+»	77145020350	6м	5*2,5	бетон	открытая	металл	2	1,1	металл	существующая	нд	-		

№ п/п	Данные о нахождении мест (площадок) накопления твердых коммунальных отходов								Данные о собственности мест (площадок) накопления твердых коммунальных отходов				Организация ОПД, оказывающая услуги по сбору и транспортированию ТКО		Данные о технических характеристиках мест (площадок) накопления твердых коммунальных отходов						Контейнеры для несортированных отходов			Статус (существующий/планируемый)	Совместное пользование с другими УКД	Адреса строений, которые имеют площадь под площадкой контейнерной площадки
	муниципальное образование	населенный пункт	улица	длина	корпус/строение	ширина	длина	организационно-правовая форма балансодержателя (участника) в долевом участии в ООО, индивидуальной предпринимательской, физической - ИП, физическое лицо - ФЛ	для ФЛ - Полное наименование организации для ИП - Фамилия, Имя, Отчество; для ФЛ - Фамилия, Имя, Отчество	ИНН	ОГРН	наименование	ИНН	в.ж.р. контейнерной площадки	площадь	тип подстилающей поверхности	вид площадки	материал ограждения	кол-во	емкость (отдельного контейнера)	материал контейнера					
3631	Муниципальный район «Чернышевский район»	пгт Букача	ул Шахтурская	35	-	52-961259	116-697867	БОУ	Администрация ГП "Букачинское"	7525004265	1057513017902	ООО "Смерон+"	77145020350	6н	5*2,5	бетон	открытая	металл	2	1,1	металл	существующая	нд	-		
3632	Муниципальный район «Чернышевский район»	пгт Букача	ул Букача	5	-	52-966022	116-512761	БОУ	Администрация ГП "Букачинское"	7525004265	1057513017902	ООО "Смерон+"	77145020350	6н	5*2,5	бетон	открытая	металл	2	1,1	металл	существующая	нд	-		
3633	Муниципальный район «Чернышевский район»	пгт Букача	ул Букача	6	-	52-966112	116-512761	БОУ	Администрация ГП "Букачинское"	7525004265	1057513017902	ООО "Смерон+"	77145020350	6н	5*2,5	бетон	открытая	металл	2	1,1	металл	существующая	нд	-		
3634	Муниципальный район «Чернышевский район»	пгт Жирнов	-	9	-	52-222195	117-248269	БОУ	ООО "УК "Энит"	7536144335	1147536004241	ООО "Смерон+"	77145020350	6н	11,25	бетон	открытая	металл	4	0,6	пластик	существующая	д	ЖФ, 10, 11		
3635	Муниципальный район «Чернышевский район»	пгт Жирнов	-	16	-	52-220573	117-24826	БОУ	ООО "УК "Энит"	7536144335	1147536004241	ООО "Смерон+"	77145020350	6н	11,25	бетон	открытая	металл	4	0,6	пластик	существующая	д	№ 12, 13, 14, 16, 17		
3636	Муниципальный район «Чернышевский район»	пгт Жирнов	-	21	-	52-222599	117-248224	БОУ	ООО "УК "Энит"	7536144335	1147536004241	ООО "Смерон+"	77145020350	6н	11,25	бетон	открытая	металл	5	0,6	пластик	существующая	д	№ 27, 28, 20, 21, 22		
3637	Муниципальный район «Чернышевский район»	пгт Жирнов	-	31	-	52-223033	117-249399	БОУ	ООО "УК "Энит"	7536144335	1147536004241	ООО "Смерон+"	77145020350	6н	11,25	бетон	открытая	металл	4	0,6	пластик	существующая	д	ЖФ 25, 31, 32		
3638	Муниципальный район «Чернышевский район»	пгт Жирнов	-	24	-	52-224172	117-249275	БОУ	ООО "УК "Энит"	7536144335	1147536004241	ООО "Смерон+"	77145020350	6н	11,25	бетон	открытая	металл	4	0,6	пластик	существующая	д	ЖФ 23, 24, 30		
3639	Муниципальный район «Чернышевский район»	пгт Жирнов	-	33	-	52-222565	117-240166	БОУ	ООО "УК "Энит"	7536144335	1147536004241	ООО "Смерон+"	77145020350	6н	11,25	бетон	открытая	металл	4	0,6	пластик	существующая	д	№ 33, 36		
3640	Муниципальный район «Чернышевский район»	пгт Жирнов	-	34	-	52-222059	117-248463	БОУ	ООО "УК "Энит"	7536144335	1147536004241	ООО "Смерон+"	77145020350	6н	11,25	бетон	открытая	металл	4	0,6	пластик	существующая	д	№ 34, 37		
3641	Муниципальный район «Чернышевский район»	пгт Жирнов	-	35	-	52-221542	117-248613	БОУ	ООО "УК "Энит"	7536144335	1147536004241	ООО "Смерон+"	77145020350	6н	11,25	бетон	открытая	металл	4	0,6	пластик	существующая	д	№ 35, 38		
3642	Муниципальный район «Чернышевский район»	пгт Жирнов	-	39	-	52-221036	117-249341	БОУ	ООО "УК "Энит"	7536144335	1147536004241	ООО "Смерон+"	77145020350	6н	11,25	бетон	открытая	металл	4	0,6	пластик	существующая	д	ЖФ 36, 41, 43		
3643	Муниципальный район «Чернышевский район»	пгт Жирнов	-	40	-	52-6209	117-249361	БОУ	ООО "УК "Энит"	7536144335	1147536004241	ООО "Смерон+"	77145020350	6н	11,25	бетон	открытая	металл	4	0,6	пластик	существующая	д	№ 40, 42		
3644	Муниципальный район «Чернышевский район»	пгт Жирнов	ул Англиканной	1	-	52-225074	117-300326	нд	нд	нд	нд	ООО "Смерон+"	77145020350	6н	12,63	бетон	открытая	металл	3	0,6	пластик	существующая	д	ЖФ 1, 2, 4, 5, 7, 6		
3645	Муниципальный район «Чернышевский район»	пгт Жирнов	ул Англиканной	14	-	52-222609	117-300327	нд	нд	нд	нд	ООО "Смерон+"	77145020350	6н	12,63	бетон	открытая	металл	3	0,6	пластик	существующая	д	№ 10, 11, 12, 14, 16		
3646	Муниципальный район «Чернышевский район»	пгт Жирнов	ул Зелена	12	-	52-221226	117-300369	нд	нд	нд	нд	ООО "Смерон+"	77145020350	6н	12,63	бетон	открытая	металл	3	0,6	пластик	существующая	д	ЖФ 3, 5, 6, 7, 9, 12, 16, 17, 18		
3647	Муниципальный район «Чернышевский район»	пгт Жирнов	ул Подгорная/ул Центральная	-	-	52-225634	117-300121	нд	нд	нд	нд	ООО "Смерон+"	77145020350	6н	12,63	бетон	открытая	металл	3	0,6	пластик	существующая	д	ул Центральная, 1, 5, ул Подгорная, 3, 4, 6, 8, 10		
3648	Муниципальный район «Чернышевский район»	пгт Жирнов	ул Сосновка	6	-	52-222634	117-300276	нд	нд	нд	нд	ООО "Смерон+"	77145020350	6н	12,63	бетон	открытая	металл	3	0,6	пластик	существующая	д	№ 3, 4, 8		
3649	Муниципальный район «Чернышевский район»	пгт Чернышевск	ул Журавлева	41а	-	52-515613	117-015375	БОУ	Администрация ГП "Чернышевское"	7525004260	1057513017921	ООО "Смерон+"	77145020350	6н	с.25	бетон	открытая	металл	1	0,75	металл	существующая	нд	-		
3650	Муниципальный район «Чернышевский район»	пгт Чернышевск	ул Журавлева	45	-	52-513198	117-0126	БОУ	Администрация ГП "Чернышевское"	7525004260	1057513017921	ООО "Смерон+"	77145020350	6н	15	бетон	открытая	металл	1	0,75	металл	существующая	нд	-		

№ п/п	Данные о нахождении мест (площадок) накопления твердых коммунальных отходов							Данные о собственности мест (площадок) накопления твердых коммунальных отходов				Организация ОНП, (казавшая услуги по сбору и транспортированию ТКО)		Данные о технических характеристиках мест (площадок) накопления ТКО (показатели):						Контейнеры для несортированных отходов		Статус (существующий/планируемый)	Совместное пользование с другими УКД	Адреса строений, которые имеют право на эти контейнерные площадки
	муниципальное образование	наименование пункта	улица	длина	ширина	площадь	длина	организационно-правовая форма балансодержателя (физическое лицо - БФЛ, индивидуальный предприниматель - ИП, физическое лицо - ФЛ)	для БФЛ - Полное наименование организации для ИП - Фамилия, Имя, Отчество) для ФЛ - Фамилия, Имя, Отчество)	ИНН	ОГРН	наименование	ИНН	в.ж.р. контейнерной площадки	площадь	тип подстилающей поверхности	вид площадки	материал ограждения	кол-во	ёмкость (отдельного контейнера)	материал контейнера			
3651	Муниципальный район Чернышевский район	пгт Чернышевск	ул Журавлева	36, 36а, 36	-	52 512635	117 010254	БФЛ	Администрация ГП "Чернышевск"	7525004260	1057513017924	ООО "Смерон"	77145020350	6н	15	бетон	открытая	металл	2	0,75	металл	существующая	нд	-
3652	Муниципальный район Чернышевский район	пгт Чернышевск	ул Журавлева	55, 57, 59, 61	-	52 510450	117 008655	БФЛ	Администрация ГП "Чернышевск"	7525004260	1057513017924	ООО "Смерон"	77145020350	6н	15	бетон	открытая	металл	1	0,75	металл	существующая	нд	-
3653	Муниципальный район Чернышевский район	пгт Чернышевск	ул Журавлева	47	-	52 511908	117 011072	БФЛ	ФГБУ "ЦРБЕ У" Минобороны России	7729214745	1027700420866	ООО "Смерон"	77145020350	6н	3	грунт	открытая	без ограждения	1	1,1	металл	существующая	нет	-
3654	Муниципальный район Чернышевский район	пгт Чернышевск	ул Журавлева/ул Б.ЖИХАНЬКОВА	63, 65/ 32а	-	52 506212	117 008974	БФЛ	Администрация ГП "Чернышевск"	7525004260	1057513017924	ООО "Смерон"	77145020350	6н	15	бетон	открытая	металл	2	0,75	металл	существующая	нд	-
3655	Муниципальный район Чернышевский район	пгт Чернышевск	ул Журавлева/ул Б.ЖИХАНЬКОВА	67, 69, 69а/ 25, 36	-	52 506716	117 005555	БФЛ	Администрация ГП "Чернышевск"	7525004260	1057513017924	ООО "Смерон"	77145020350	6н	30	бетон	открытая	металл	4	0,75	металл	существующая	нд	-
3656	Муниципальный район Чернышевский район	пгт Чернышевск	ул Журавлева/ул Б.ЖИХАНЬКОВА	71/ 37, 38	-	52 505123	117 00446	БФЛ	Администрация ГП "Чернышевск"	7525004260	1057513017924	ООО "Смерон"	77145020350	6н	15	бетон	открытая	металл	2	0,75	металл	существующая	нд	-
3657	Муниципальный район Чернышевский район	пгт Чернышевск	ул Журавлева/ул Трав.п.з.ГНА	62/ 7	-	52 507577	117 004106	БФЛ	Администрация ГП "Чернышевск"	7525004260	1057513017924	ООО "Смерон"	77145020350	6н	15	бетон	открытая	металл	3	0,75	металл	существующая	нд	-
3658	Муниципальный район Чернышевский район	пгт Чернышевск	ул Журавлева/ул Трав.п.з.ГНА	58, 60/ 3, 5	-	52 505287	117 005663	БФЛ	Администрация ГП "Чернышевск"	7525004260	1057513017924	ООО "Смерон"	77145020350	6н	15	бетон	открытая	металл	2	0,75	металл	существующая	нд	-
3659	Муниципальный район Чернышевский район	пгт Чернышевск	ул Карла Маркса	16	-	52 521462	117 017515	БФЛ	Администрация ГП "Чернышевск"	7525004260	1057513017924	ООО "Смерон"	77145020350	6н	15	бетон	открытая	металл	1	0,75	металл	существующая	нд	-
3660	Муниципальный район Чернышевский район	пгт Чернышевск	ул Комсомольская	39,40	-	52 503758	117 002683	БФЛ	Администрация ГП "Чернышевск"	7525004260	1057513017924	ООО "Смерон"	77145020350	6н	15	бетон	открытая	металл	1	0,75	металл	существующая	нд	-
3661	Муниципальный район Чернышевский район	пгт Чернышевск	ул Комсомольская	32	-	52 507354	117 008634	БФЛ	Администрация ГП "Чернышевск"	7525004260	1057513017924	ООО "Смерон"	77145020350	6н	15	бетон	открытая	металл	1	0,75	металл	существующая	нд	-
3662	Муниципальный район Чернышевский район	пгт Чернышевск	ул Комсомольская	33, 34	-	52 507004	117 007842	БФЛ	Администрация ГП "Чернышевск"	7525004260	1057513017924	ООО "Смерон"	77145020350	6н	15	бетон	открытая	металл	1	0,75	металл	существующая	нд	-
3663	Муниципальный район Чернышевский район	пгт Чернышевск	ул Комсомольская	26, 26, 30	-	52 505693	117 011016	БФЛ	Администрация ГП "Чернышевск"	7525004260	1057513017924	ООО "Смерон"	77145020350	6н	15	бетон	открытая	металл	1	0,75	металл	существующая	нд	-
3664	Муниципальный район Чернышевский район	пгт Чернышевск	ул Комсомольская/ул ЖУДОВЕЦ	41/73	-	52 504254	117 001746	БФЛ	Администрация ГП "Чернышевск"	7525004260	1057513017924	ООО "Смерон"	77145020350	6н	15	бетон	открытая	металл	2	0,75	металл	существующая	нд	-
3665	Муниципальный район Чернышевский район	пгт Чернышевск	ул Партизанская	35, 37	-	52 536412	117 025395	БФЛ	Администрация ГП "Чернышевск"	7525004260	1057513017924	ООО "Смерон"	77145020350	6н	15	бетон	открытая	металл	1	0,75	металл	существующая	нд	-
3666	Муниципальный район Чернышевский район	пгт Чернышевск	ул Перекройская	50	-	52 513601	117 009854	БФЛ	Администрация ГП "Чернышевск"	7525004260	1057513017924	ООО "Смерон"	77145020350	6н	15	бетон	открытая	металл	1	0,75	металл	существующая	нд	-
3667	Муниципальный район Чернышевский район	пгт Чернышевск	ул Перекройская	33	-	52 516109	117 015137	БФЛ	Администрация ГП "Чернышевск"	7525004260	1057513017924	ООО "Смерон"	77145020350	6н	15	бетон	открытая	металл	2	0,75	металл	существующая	нд	-
3668	Муниципальный район Чернышевский район	пгт Чернышевск	ул Перекройская	37	-	52 514039	117 012259	БФЛ	Администрация ГП "Чернышевск"	7525004260	1057513017924	ООО "Смерон"	77145020350	6н	15	бетон	открытая	металл	1	0,75	металл	существующая	нд	-
3669	Муниципальный район Чернышевский район	пгт Чернышевск	ул Перекройская	26, 21	-	52 516646	117 019596	БФЛ	Администрация ГП "Чернышевск"	7525004260	1057513017924	ООО "Смерон"	77145020350	6н	15	бетон	открытая	металл	1	0,75	металл	существующая	нд	-
3670	Муниципальный район Чернышевский район	пгт Чернышевск	ул Северная	0г, 2д	-	52 537615	117 019902	БФЛ	Администрация ГП "Чернышевск"	7525004260	1057513017924	ООО "Смерон"	77145020350	6н	15	бетон	открытая	металл	2	0,75	металл	существующая	нд	-

№ п/п	Данные о нахождении мест (площадок) накопления твердых коммунальных отходов							Данные о объектных местах (площадках) накопления твердых коммунальных отходов				Организация ОНП, (казавшая услуги по сбору и транспортированию ТКО)				Данные о технических характеристиках мест (площадок) накопления ТКО (контейнеры)				Контейнеры для несортированных отходов		Статус (существующий/планируемый)	Совместное пользование с другими УКД	Адреса строений, которые имеют право пользования контейнерной площадкой
	муниципальное образование	наименование пункта	улица	длина	ширина	глубина	длина	организационно-правовая форма балансоудержателя (физическое лицо - БОЛ, индивидуальный предприниматель - ИП, физическое лицо - ФЛ)	для БОЛ - Полное наименование организации для ИП - Фамилия, Имя, Отчество для ФЛ - Фамилия, Имя, Отчество	ИНН	ОГРН	наименование	ИНН	в.ж.р. контейнерной площадки	площадь	тип подстилающей поверхности	вид площадки	материал ограждения	кол-во	емкость (отдельного контейнера)	материал контейнера			
3671	Муниципальный район «Чернышевский район»	пгт Чернышевск	ул Северная	2а, 2б	-	52 526238	117 019865	БОЛ	Администрация ГП "Чернышевск"	7525004260	1057513017924	ООО "Смерон+"	77145020350	6м	1,5	бетон	открытая	металл	2	0,75	металл	существующая	нд	-
3672	Муниципальный район «Чернышевский район»	пгт Чернышевск	ул Стадионная	2	-	52 526555	117 018436	БОЛ	Администрация ГП "Чернышевск"	7525004260	1057513017924	ООО "Смерон+"	77145020350	6м	12,5	бетон	открытая	металл	1	0,75	металл	существующая	нд	-
3673	Муниципальный район «Чернышевский район»	пгт Чернышевск	ул Стадионная	1, 2	-	52 5265463	117 019242	БОЛ	Администрация ГП "Чернышевск"	7525004260	1057513017924	ООО "Смерон+"	77145020350	6м	12,5	бетон	открытая	металл	1	0,75	металл	существующая	нд	-
3674	Муниципальный район «Чернышевский район»	пгт Чернышевск	ул Стадионная	4, 6	-	52 526005	117 017336	БОЛ	Администрация ГП "Чернышевск"	7525004260	1057513017924	ООО "Смерон+"	77145020350	6м	12,5	бетон	открытая	металл	1	0,75	металл	существующая	нд	-
3675	Муниципальный район «Чернышевский район»	пгт Чернышевск	ул Стадионная	5, 7	-	52 525639	117 018069	БОЛ	Администрация ГП "Чернышевск"	7525004260	1057513017924	ООО "Смерон+"	77145020350	6м	12,5	бетон	открытая	металл	1	0,75	металл	существующая	нд	-
3676	Муниципальный район «Чернышевский район»	пгт Чернышевск	ул Стадионная	10, 12	-	52 525501	117 016604	БОЛ	Администрация ГП "Чернышевск"	7525004260	1057513017924	ООО "Смерон+"	77145020350	6м	12,5	бетон	открытая	металл	1	0,75	металл	существующая	нд	-
3677	Муниципальный район «Чернышевский район»	пгт Чернышевск	ул Чернышевская	2, 4	-	52 526551	117 018116	БОЛ	Администрация ГП "Чернышевск"	7525004260	1057513017924	ООО "Смерон+"	77145020350	6м	12,5	бетон	открытая	металл	1	0,75	металл	существующая	нд	-
3678	Муниципальный район «Чернышевский район»	пгт Чернышевск	ул Чернышевская	4, 6	-	52 52756	117 019326	БОЛ	Администрация ГП "Чернышевск"	7525004260	1057513017924	ООО "Смерон+"	77145020350	6м	12,5	бетон	открытая	металл	1	0,75	металл	существующая	нд	-
3679	Муниципальный район «Чернышевский район»	пгт Чернышевск	ул Чернышевская	10, 12	-	52 527337	117 02036	БОЛ	Администрация ГП "Чернышевск"	7525004260	1057513017924	ООО "Смерон+"	77145020350	6м	12,5	бетон	открытая	металл	1	0,75	металл	существующая	нд	-
3680	Муниципальный район «Чернышевский район»	пгт Чернышевск	ул Чернышевская	14, 16	-	52 526769	117 021941	БОЛ	Администрация ГП "Чернышевск"	7525004260	1057513017924	ООО "Смерон+"	77145020350	6м	12,5	бетон	открытая	металл	1	0,75	металл	существующая	нд	-
3681	Муниципальный район «Чернышевский район»	пгт Чернышевск	ул Чернышевская	13, 15	-	52 526639	117 022273	БОЛ	Администрация ГП "Чернышевск"	7525004260	1057513017924	ООО "Смерон+"	77145020350	6м	12,5	бетон	открытая	металл	1	0,75	металл	существующая	нд	-
3682	Муниципальный район «Чернышевский район»	пгт Багудинь	ул Центральная	-	-	52 405232	116 602322	БОЛ	Администрация СП "Ежик-Нильсон"	7525004201	1057513017659	ООО "Смерон+"	77145020350	6м	7,5 (1,5%)	бетон	открытая	металл	3	0,75	металл	существующая	нд	-
3683	Муниципальный район «Чернышевский район»	с Алтур	ул 40 лет Победы	4	-	52 553262	117 045846	БОЛ	Администрация СП "Алтурск"	7525004219	1057513017924	ООО "Смерон+"	77145020350	6м	7,5 (1,5%)	бетон	открытая	металл	2	0,75	металл	существующая	нд	-
3684	Муниципальный район «Чернышевский район»	с Байгул	ул Молодежная	-	-	52 245633	116 742952	БОЛ	Администрация СП "Байгульскон"	7525004736	1057513017220	ООО "Смерон+"	77145020350	6м	7,5 (1,5%)	бетон	открытая	металл	2	0,75	металл	существующая	нд	-
3685	Муниципальный район «Чернышевский район»	с Бушуйля	ул Железнодорожная	9	-	52 746161	117 272933	БОЛ	Администрация СП "Бушуйльскон"	7525004256	1057513017950	ООО "Смерон+"	77145020350	6м	7,5 (1,5%)	бетон	открытая	металл	3	0,75	металл	существующая	нд	-
3686	Муниципальный район «Чернышевский район»	с Мильдикул	ул Молодежная	40	-	52 6468705	116 9311211	БОЛ	Администрация СП "Мильдикускон"	7525004752	1057513017550	ООО "Смерон+"	77145020350	6м	7,5 (1,5%)	бетон	открытая	металл	3	0,75	металл	существующая	нет	-
3687	Муниципальный район «Чернышевский район»	с Старый Силок	ул Бобинкина	15	-	52 455513	116 654342	БОЛ	Администрация СП "Старый Силок"	7525004272	1057513017913	ООО "Смерон+"	77145020350	6м	7,5 (1,5%)	бетон	открытая	металл	5	0,75	металл	существующая	нд	-
3688	Муниципальный район «Чернышевский район»	с Старый Силок	ул Ленина	23а	-	52 45537	116 60415	БОЛ	Администрация СП "Старый Силок"	7525004272	1057513017913	ООО "Смерон+"	77145020350	6м	7,5 (1,5%)	бетон	открытая	металл	5	0,75	металл	существующая	нд	-
3689	Муниципальный район «Чернышевский район»	с Улюрей	ул Колхозная	30	-	52 34662	117 016354	БОЛ	Администрация СП "Улюрейскон"	7525004206	1057513017937	ООО "Смерон+"	77145020350	6м	7,5 (1,5%)	бетон	открытая	металл	4	0,75	металл	существующая	нд	-
3690	Муниципальный район «Чернышевский район»	с Улюрей	ул Транспортная	11	-	52 345343	117 011737	БОЛ	Администрация СП "Улюрейскон"	7525004206	1057513017937	ООО "Смерон+"	77145020350	6м	7,5 (1,5%)	бетон	открытая	металл	4	0,75	металл	существующая	нд	-

№ п/п	Данные о нахождении мест (площадок) накопления твердых коммунальных отходов								Данные об объектах мест (площадок) накопления твердых коммунальных отходов				Организация ОНП, (казавшая услуги по сбору и транспортированию ТКО)		Данные о технических характеристиках мест (площадок) накопления твердых коммунальных отходов						Контейнеры для несортированных отходов			Статус (существующий/планируемый)	Совместное пользование с другими УКД	Адреса строений, которые имеют площадь под контейнерной площадкой
	муниципальное образование	населенный пункт	улица	длина	корпус/строение	ширина	длина	организация-правообладатель (физическое лицо - Б.О. муниципальный представитель - ИП, физическое - Ф.И.)	для Б.О. - Личное наименование организации для ИП - Фамилия, Имя, Отчество для Ф.И. - Фамилия, Имя, Отчество	ИНН	ОГРН	наименование	ИНН	к-во контейнеров/площадки	площадь	тип подстилающей поверхности	вид площадки	материал ограждения	кол-во	к-во (отдельного контейнера)	материал контейнера					
36-01	Муниципальный район «Чернышевский район»	с Углы	ул Барьерная	-	-	52 564544	116 39521	Б.О.	Администрация СП "Углы.жэ"	7525004751	1057513013650	ООО "Соларек"	77149220350	6м	7,5 (1,5%)	бетон	открытая	металл	3	0,75	металл	существующая	нд	-		
36-02	Муниципальный район «Чернышевский район»	с Углы	ул Перекопская	-	-	52 565372	116 59476	Б.О.	Администрация СП "Углы.жэ"	7525004751	1057513013650	ООО "Соларек"	77149220350	6м	7,5 (1,5%)	бетон	открытая	металл	3	0,75	металл	существующая	нд	-		
36-03	Муниципальный район «Чернышевский район»	с Углы	ул Погодына	-	-	52 573063	116 58283	Б.О.	Администрация СП "Углы.жэ"	7525004751	1057513013650	ООО "Соларек"	77149220350	6м	7,5 (1,5%)	бетон	открытая	металл	3	0,75	металл	существующая	нд	-		
36-04	Муниципальный район «Чернышевский район»	с Углы	ул Пролетарская	-	-	52 565109	116 543016	Б.О.	Администрация СП "Углы.жэ"	7525004751	1057513013650	ООО "Соларек"	77149220350	6м	7,5 (1,5%)	бетон	открытая	металл	3	0,75	металл	существующая	нд	-		
36-05	Муниципальный район «Чернышевский район»	с Углы	ул Школьная	-	-	52 571629	116 547123	Б.О.	Администрация СП "Углы.жэ"	7525004751	1057513013650	ООО "Соларек"	77149220350	6м	7,5 (1,5%)	бетон	открытая	металл	3	0,75	металл	существующая	нд	-		
36-06	Муниципальный район «Читинский район»	пгт Гоголя	-	-	-	51 774297	112 252436	Б.О.	ФГБУ "ЦДКЭУ" Минобороны России	7729214745	1027700430866	-	-	6м	-	бетон	закрытая	металл	3	-	-	существующая	нд	-		
36-07	Муниципальный район «Читинский район»	пгт Атаманька	-	-	-	51 929991	112 637117	Б.О.	ФГБУ "ЦДКЭУ" Минобороны России	7729214745	1027700430866	ООО "Соларек"	77149220350	6м	14	бетон	открытая	металл	1	1,1	металл	существующая	нет	-		
36-08	Муниципальный район «Читинский район»	пгт Атаманька	-	-	-	51 929991	112 637117	Б.О.	ФГБУ "ЦДКЭУ" Минобороны России	7729214745	1027700430866	ООО "Соларек"	77149220350	6м	3	г.у.н	открытая	без ограждения	3	1,1	металл	существующая	нет	-		
36-09	Муниципальный район «Читинский район»	пгт Атаманька	-	-	-	51 929991	112 637117	Б.О.	ФГБУ "ЦДКЭУ" Минобороны России	7729214745	1027700430866	ООО "Соларек"	77149220350	6м	2,35	бетон	открытая	кирпич	2	0,75	металл	существующая	нет	-		
36-00	Муниципальный район «Читинский район»	пгт Атаманька	-	-	-	51 929991	112 637117	Б.О.	ФГБУ "ЦДКЭУ" Минобороны России	7729214745	1027700430866	ООО "Соларек"	77149220350	6м	4	грунт	открытая	без ограждения	4	0,75	металл	существующая	нет	-		
36-01	Муниципальный район «Читинский район»	пгт Атаманька	-	-	-	51 929991	112 637117	Б.О.	ФГБУ "ЦДКЭУ" Минобороны России	7729214745	1027700430866	ООО "Соларек"	77149220350	6м	2	бетон	открытая	рабшта	4	0,75	металл	существующая	нет	-		
36-02	Муниципальный район «Читинский район»	пгт Атаманька	-	-	-	51 929991	112 637117	Б.О.	ФГБУ "ЦДКЭУ" Минобороны России	7729214745	1027700430866	ООО "Соларек"	77149220350	6м	1	г.у.н	открытая	без ограждения	1	0,75	металл	существующая	нет	-		
36-03	Муниципальный район «Читинский район»	пгт Новокучинский	-	-	-	51 762319	112 614301	Б.О.	ФГБУ "ЦДКЭУ" Минобороны России	7729214745	1027700430866	ООО "Соларек"	77149220350	6м	5	бетон	открытая	металл	2	0,75	металл	существующая	нет	-		
36-04	Муниципальный район «Читинский район»	пгт Новокучинский	-	-	-	51 762319	112 614301	Б.О.	ФГБУ "ЦДКЭУ" Минобороны России	7729214745	1027700430866	ООО "Соларек"	77149220350	6м	5,5	бетон	открытая	бетон	1	0,75	металл	существующая	нет	-		
36-05	Муниципальный район «Читинский район»	пгт Новокучинский	ул Паденева	-	-	51 762319	112 614301	Б.О.	ФГБУ "ЦДКЭУ" Минобороны России	7729214745	1027700430866	ООО "Соларек"	77149220350	6м	13,5	г.у.н	открытая	без ограждения	7	0,75	металл	существующая	нет	-		
36-06	Муниципальный район «Читинский район»	пгт Ленский Г.у.н.ж	в/п 406	-	-	51 73307	112 06996	Б.О.	ФГБУ "ЦДКЭУ" Минобороны России	7729214745	1027700430866	-	-	6м	-	бетон	закрытая	металл	1	-	-	существующая	нд	-		
36-07	Муниципальный район «Читинский район»	с Адаев	тер Красный Яр	-	-	52 371626	112 715556	Б.О.	ФГБУ "ЦДКЭУ" Минобороны России	7729214745	1027700430866	ООО "Соларек"	77149220350	6м	6	бетон	открытая	бетон	10	0,75	металл	существующая	нет	-		
36-08	Муниципальный район «Читинский район»	с Амдоово	зооготовник "Амдоово"	-	-	51 074427	112 201057	Б.О.	Администрация ГО «Город Чита»	7536031229	1027501163467	-	-	6м	-	-	-	-	1	-	-	планируемая	нд	-		
36-09	Муниципальный район «Читинский район»	с Архелья	-	-	-	52 162631	112 839946	Б.О.	ФГБУ "ЦДКЭУ" Минобороны России	7729214745	1027700430866	ООО "Соларек"	77149220350	6м	6	бетон	открытая	бетон	2	0,75	металл	существующая	нет	-		
36-10	Муниципальный район «Читинский район»	с Архелья	-	-	-	52 162631	112 839946	Б.О.	ФГБУ "ЦДКЭУ" Минобороны России	7729214745	1027700430866	ООО "Соларек"	77149220350	6м	4	бетон	открытая	металл	1	1,1	металл	существующая	нет	-		
36-11	Муниципальный район «Читинский район»	с Дамза	в/п 292	-	-	51 264152	112 150276	Б.О.	ФГБУ "ЦДКЭУ" Минобороны России	7729214745	1027700430866	-	-	6м	-	бетон	закрытая	металл	5	-	-	существующая	нд	-		
36-12	Муниципальный район «Читинский район»	с Дамза	в/п 36	-	-	51 901494	112 156529	Б.О.	ФГБУ "ЦДКЭУ" Минобороны России	7729214745	1027700430866	-	-	6м	-	бетон	закрытая	металл	5	-	-	существующая	нд	-		
36-13	Муниципальный район «Читинский район»	с Дамза	в/п 38 и 40-41	-	-	51 910293	112 177182	Б.О.	ФГБУ "ЦДКЭУ" Минобороны России	7729214745	1027700430866	-	-	6м	-	бетон	закрытая	металл	3	-	-	существующая	нд	-		
36-14	Муниципальный район «Читинский район»	с Дамза	в/п 40	-	-	51 906152	112 156276	Б.О.	ФГБУ "ЦДКЭУ" Минобороны России	7729214745	1027700430866	-	-	6м	-	бетон	закрытая	металл	3	-	-	существующая	нд	-		
36-15	Муниципальный район «Читинский район»	с Карповка	-	-	-	52 206637	112 535715	Б.О.	ФГБУ "ЦДКЭУ" Минобороны России	7729214745	1027700430866	ООО "Соларек"	77149220350	6м	6	грунт	открытая	рабшта	3	0,75	металл	существующая	нет	-		
36-16	Муниципальный район «Читинский район»	с Мухомово	-	-	-	52 415477	112 275797	Б.О.	ФГБУ "ЦДКЭУ" Минобороны России	7729214745	1027700430866	ООО "Соларек"	77149220350	6м	6	бетон	открытая	бетон	3	0,75	металл	существующая	нет	-		

№ п/п	Данные о нахождении мест (площадок) накопления твердых коммунальных отходов								Данные о объектах мест (площадок) накопления твердых коммунальных отходов				Организация ОПД, оказывающая услуги по сбору и транспортированию ТКО		Данные о технических характеристиках мест (площадок) накопления ТКО						Контейнеры для несортированных отходов			Статус (существующий/планируемый)	Совместное пользование с другими УКД	Адреса строений, которые являются объектами контейнерной площадки
	муниципальное образование	населенный пункт	улица	длина	корпус/строение	ширина	длина	организация-правообладатель (ФУНД) (наименование для ИП - Фамилия, Имя, Отчество) (наименование для ФЛП - Фамилия, Имя, Отчество) (наименование ИП, физическое лицо - Ф.И.О.)	ИНН	ОГРН	наименование	ИНН	назначение контейнерной площадки	площадь	тип подстилающей поверхности	вид площадки	материал ограждения	кол-во	наличие (отдельного контейнера)	материал контейнера						
3917	Муниципальный район «Чегановский район»	с Преображенск	-	-	-	52212438	115 628136	БЮЛ	ФГБУ "ЦРЭС" Минсборны России	7729214745	1027700420389	ООО "Соларек"	7714922030	бн	4	бетон	открыта	металл	1	1,1	металл	существующая	нет	-		
3919	Муниципальный район «Чегановский район»	с Сосновка	-	-	-	52142799	115 513933	БЮЛ	ФГБУ "ЦРЭС" Минсборны России	7729214745	1027700420389	ООО "Соларек"	7714922030	бн	10	бетон	открыта	бетон	2	1,1	металл	существующая	нет	-		
3919	Муниципальный район «Шегинский район»	с Шегинский	ул. Советская	5	-	51 656013	117 563924	БЮЛ	ФГБУ "ЦРЭС" Минсборны России	7729214745	1027700420389	ООО "Соларек"	7714922030	бн	3,5	г/шт	открыта	без ограждения	1	1,1	металл	существующая	нет	-		
3920	Муниципальный район «Шегинский район»	г. Шига	ул. Ленина	64	-	51 832496	116 629966	БЮЛ	ФГБУ "ЦРЭС" Минсборны России	7729214745	1027700420389	ООО "Соларек"	7714922030	бн	1	г/шт	открыта	без ограждения	1	0,75	металл	существующая	нет	-		
3921	Муниципальный район «Шегинский район»	пгт. Перемышляк	ка-л. Миргородский	10	-	51 662077	115 628763	БЮЛ	Администрация ГП "Перемышляк"	7527007512	1057527013466	ООО "Соларек"	7714922030	нд	нд	бетон	закрыта	профлист	4	1,1	пластик	нд	нд	нд		
3922	Муниципальный район «Шегинский район»	пгт. Перемышляк	ка-л. Миргородский	16	-	51 662412	115 628179	БЮЛ	Администрация ГП "Перемышляк"	7527007512	1057527013466	ООО "Соларек"	7714922030	нд	нд	бетон	закрыта	профлист	4	1,1	пластик	нд	нд	нд		
3925	Муниципальный район «Шегинский район»	пгт. Перемышляк	ка-л. Миргородский ПДДО	20	-	51 661193	115 627972	БЮЛ	Администрация ГП "Перемышляк"	7527007512	1057527013466	ООО "Соларек"	7714922030	нд	нд	бетон	открыта	без ограждения	1	1,1	пластик	нд	нд	нд		
3924	Муниципальный район «Шегинский район»	пгт. Перемышляк	ка-л. Миргородский (с северной стороны)	14	-	51 659634	115 629796	БЮЛ	Администрация ГП "Перемышляк"	7527007512	1057527013466	ООО "Соларек"	7714922030	нд	нд	бетон	открыта	без ограждения	4	1,1	пластик	нд	нд	нд		
3925	Муниципальный район «Шегинский район»	пгт. Перемышляк	ка-л. Миргородский (возле строения)	14	-	51 659624	115 626796	БЮЛ	Администрация ГП "Перемышляк"	7527007512	1057527013466	ООО "Соларек"	7714922030	нд	нд	бетон	закрыта	профлист	1	1,1	пластик	нд	нд	нд		
3926	Муниципальный район «Шегинский район»	пгт. Перемышляк	мкр. Восточный	1	-	51 664015	115 64531	БЮЛ	Администрация ГП "Перемышляк"	7527007512	1057527013466	ООО "Соларек"	7714922030	нд	нд	бетон	закрыта	профлист	2	1,1	пластик	нд	нд	нд		
3927	Муниципальный район «Шегинский район»	пгт. Перемышляк	мкр. Восточный	4, 5, 6, 7	-	51 663434	115 64610	БЮЛ	Администрация ГП "Перемышляк"	7527007512	1057527013466	ООО "Соларек"	7714922030	нд	нд	бетон	открыта	без ограждения	4	1,1	пластик	нд	нд	нд		
3929	Муниципальный район «Шегинский район»	пгт. Перемышляк	мкр. Восточный	2	-	51 663402	115 643091	БЮЛ	Администрация ГП "Перемышляк"	7527007512	1057527013466	ООО "Соларек"	7714922030	нд	нд	бетон	открыта	без ограждения	2	1,1	пластик	нд	нд	нд		
3929	Муниципальный район «Шегинский район»	пгт. Перемышляк	мкр. Восточный	76, 7ь	-	51 662741	115 643819	БЮЛ	Администрация ГП "Перемышляк"	7527007512	1057527013466	ООО "Соларек"	7714922030	нд	нд	бетон	открыта	без ограждения	3	1,1	пластик	нд	нд	нд		
3930	Муниципальный район «Шегинский район»	пгт. Перемышляк	пл. Ленина	-	-	51 663328	115 638294	БЮЛ	Администрация ГП "Перемышляк"	7527007512	1057527013466	ООО "Соларек"	7714922030	нд	нд	асфальт	открыта	без ограждения	1	1,1	пластик	нд	нд	нд		
3931	Муниципальный район «Шегинский район»	пгт. Перемышляк	ул. Ельцова	3	-	51 664725	115 655051	БЮЛ	Администрация ГП "Перемышляк"	7527007512	1057527013466	ООО "Соларек"	7714922030	нд	нд	бетон	открыта	без ограждения	1	1,1	пластик	нд	нд	нд		
3932	Муниципальный район «Шегинский район»	пгт. Перемышляк	ул. Ельцова	7	-	51 663997	115 654916	БЮЛ	Администрация ГП "Перемышляк"	7527007512	1057527013466	ООО "Соларек"	7714922030	нд	нд	бетон	открыта	без ограждения	2	1,1	пластик	нд	нд	нд		
3933	Муниципальный район «Шегинский район»	пгт. Перемышляк	ул. Герцена	15	-	51 662203	115 632051	БЮЛ	Администрация ГП "Перемышляк"	7527007512	1057527013466	ООО "Соларек"	7714922030	нд	нд	бетон	закрыта	профлист	3	1,1	пластик	нд	нд	нд		
3934	Муниципальный район «Шегинский район»	пгт. Перемышляк	ул. Дарасоза (названия "Августа")	74	-	51 655607	115 623642	БЮЛ	Администрация ГП "Перемышляк"	7527007512	1057527013466	ООО "Соларек"	7714922030	нд	нд	бетон	закрыта	профлист	4	1,1	пластик	нд	нд	нд		
3935	Муниципальный район «Шегинский район»	пгт. Перемышляк	ул. Дружбы	-	-	51 656026	115 625179	БЮЛ	Администрация ГП "Перемышляк"	7527007512	1057527013466	ООО "Соларек"	7714922030	нд	нд	бетон	открыта	без ограждения	1	1,1	пластик	нд	нд	нд		
3936	Муниципальный район «Шегинский район»	пгт. Перемышляк	ул. Забайкальская	34,36	-	51 664433	115 640261	БЮЛ	Администрация ГП "Перемышляк"	7527007512	1057527013466	ООО "Соларек"	7714922030	нд	нд	бетон	открыта	без ограждения	3	1,1	пластик	нд	нд	нд		
3937	Муниципальный район «Шегинский район»	пгт. Перемышляк	ул. Забайкальская	24,26	-	51 666077	115 64034	БЮЛ	Администрация ГП "Перемышляк"	7527007512	1057527013466	ООО "Соларек"	7714922030	нд	нд	бетон	закрыта	профлист	1	1,1	пластик	нд	нд	нд		
3938	Муниципальный район «Шегинский район»	пгт. Перемышляк	ул. Ленина	34	-	51 666631	115 628256	БЮЛ	Администрация ГП "Перемышляк"	7527007512	1057527013466	ООО "Соларек"	7714922030	нд	нд	бетон	открыта	без ограждения	1	1,1	пластик	нд	нд	нд		
3939	Муниципальный район «Шегинский район»	пгт. Перемышляк	ул. Ленина	10	-	51 666792	115 659532	БЮЛ	Администрация ГП "Перемышляк"	7527007512	1057527013466	ООО "Соларек"	7714922030	нд	нд	бетон	открыта	без ограждения	1	1,1	пластик	нд	нд	нд		
3940	Муниципальный район «Шегинский район»	пгт. Перемышляк	ул. Ленина (Сурьянов)	24	-	51 662277	115 633345	БЮЛ	Администрация ГП "Перемышляк"	7527007512	1057527013466	ООО "Соларек"	7714922030	нд	нд	бетон	открыта	без ограждения	1	1,1	пластик	нд	нд	нд		
3941	Муниципальный район «Шегинский район»	пгт. Перемышляк	ул. Луговая	-	-	51 656873	115 638229	БЮЛ	Администрация ГП "Перемышляк"	7527007512	1057527013466	ООО "Соларек"	7714922030	нд	нд	земля	открыта	без ограждения	1	1,1	пластик	нд	нд	нд		
3942	Муниципальный район «Шегинский район»	пгт. Перемышляк	ул. Мира	23а	-	51 666445	115 638165	БЮЛ	Администрация ГП "Перемышляк"	7527007512	1057527013466	ООО "Соларек"	7714922030	нд	нд	бетон	открыта	бетон	2	1,1	пластик	нд	нд	нд		
3943	Муниципальный район «Шегинский район»	пгт. Перемышляк	ул. Ефимовича (названия "Анна")	11	-	51 669149	115 640100	БЮЛ	Администрация ГП "Перемышляк"	7527007512	1057527013466	ООО "Соларек"	7714922030	нд	нд	бетон	открыта	без ограждения	2	1,1	пластик	нд	нд	нд		

№ п/п	Данные о нахождении мест (площадок) насаждения твердых коммунальных отходов							Данные о собственности мест (площадок) насаждения твердых коммунальных отходов				Организация ОНП, оказывающая услуги по сбору и транспортированию ТКО		Данные о технических характеристиках мест (площадок) насаждения твердых коммунальных отходов						Контейнеры для несортированных отходов			Статус (существующий/планируемый)	Совместное использование с другими УКД	Адреса строений, которые являются объектами контейнерной площадки
	муниципальное образование	населенный пункт	улица	длина	корпус/строение	ширина	длина	организация-правообладатель (фундаментально - БУЛ, муниципальный представительный исполнительный, ИП, физическое лицо - ФЛ)	для БУЛ - Полное наименование организации для ИП - Фамилия, Имя, Отчество для ФЛ - Фамилия, Имя, Отчество	ИНН	ОГРН	наименование	ИНН	номер контейнерной площадки	площадь	тип подстилающей поверхности	вид площадки	материал ограждения	кол-во	емкость (отдельного контейнера)	материал контейнера				
3944	Муниципальный район «Шелеховский район»	пгт. Переконский	ул. Мира (старый корпус №4)	31	-	51668256	115 630065	БУЛ	Администрация ГП "Переконское"	7527007212	1057527013466	ООО "Соларек"	7714922030	нд	нд	бетон	закрыта	профлист	1	1,1	пластик	нд	нд	нд	
3945	Муниципальный район «Шелеховский район»	пгт. Переконский	ул. Вьюжная линия "Милит"	12	-	51668997	115 639435	БУЛ	Администрация ГП "Переконское"	7527007212	1057527013466	ООО "Соларек"	7714922030	нд	нд	бетон	открыта	из оргаздения	1	1,1	пластик	нд	нд	нд	
3946	Муниципальный район «Шелеховский район»	пгт. Переконский	ул. Вьюжная линия	24	-	51669693	115 635668	БУЛ	Администрация ГП "Переконское"	7527007212	1057527013466	ООО "Соларек"	7714922030	нд	нд	бетон	открыта	из оргаздения	1	1,1	пластик	нд	нд	нд	
3947	Муниципальный район «Шелеховский район»	пгт. Переконский	ул. Мира/ул. Есенинского	150/6	-	51669643	115 636461	БУЛ	Администрация ГП "Переконское"	7527007212	1057527013466	ООО "Соларек"	7714922030	нд	нд	бетон	закрыта	профлист	2	1,1	пластик	нд	нд	нд	
3948	Муниципальный район «Шелеховский район»	пгт. Переконский	ул. Света Хосевого	5	-	51670143	115 638361	БУЛ	Администрация ГП "Переконское"	7527007212	1057527013466	ООО "Соларек"	7714922030	нд	нд	бетон	закрыта	профлист	2	1,1	пластик	нд	нд	нд	
3949	Муниципальный район «Шелеховский район»	пгт. Переконский	ул. Прелега-улица	38	-	51669911	115 63257	БУЛ	Администрация ГП "Переконское"	7527007212	1057527013466	ООО "Соларек"	7714922030	нд	нд	бетон	открыта	из оргаздения	1	1,1	пластик	нд	нд	нд	
3950	Муниципальный район «Шелеховский район»	пгт. Переконский	ул. Прелега-улица	3	-	51664792	115 639228	БУЛ	Администрация ГП "Переконское"	7527007212	1057527013466	ООО "Соларек"	7714922030	нд	нд	бетон	открыта	из оргаздения	1	1,1	пластик	нд	нд	нд	
3951	Муниципальный район «Шелеховский район»	пгт. Переконский	ул. Прелега-улица	12а	-	51666449	115 638617	БУЛ	Администрация ГП "Переконское"	7527007212	1057527013466	ООО "Соларек"	7714922030	нд	нд	бетон	закрыта	профлист	1	1,1	пластик	нд	нд	нд	
3952	Муниципальный район «Шелеховский район»	пгт. Переконский	ул. Прелега-улица	12	-	51665395	115 638147	БУЛ	Администрация ГП "Переконское"	7527007212	1057527013466	ООО "Соларек"	7714922030	нд	нд	бетон	закрыта	профлист	2	1,1	пластик	нд	нд	нд	
3953	Муниципальный район «Шелеховский район»	пгт. Переконский	ул. Прелега-улица (ДП)	5	-	51664875	115 637508	БУЛ	Администрация ГП "Переконское"	7527007212	1057527013466	ООО "Соларек"	7714922030	нд	нд	бетон	открыта	из оргаздения	1	1,1	пластик	нд	нд	нд	
3954	Муниципальный район «Шелеховский район»	пгт. Переконский	ул. Прелега-улица "Соларек Победы"	36а	-	51664996	115 639369	БУЛ	Администрация ГП "Переконское"	7527007212	1057527013466	ООО "Соларек"	7714922030	нд	нд	асфальт	открыта	из оргаздения	1	1,1	пластик	нд	нд	нд	
3955	Муниципальный район «Шелеховский район»	пгт. Переконский	ул. Россиянка	-	-	51668294	115 638333	БУЛ	Администрация ГП "Переконское"	7527007212	1057527013466	ООО "Соларек"	7714922030	нд	нд	асфальт	открыта	без оргаздения	1	1,1	пластик	нд	нд	нд	
3956	Муниципальный район «Шелеховский район»	пгт. Переконский	ул. Спортивная (забор: ограда)	2а	-	51671154	115 640261	БУЛ	Администрация ГП "Переконское"	7527007212	1057527013466	ООО "Соларек"	7714922030	нд	нд	асфальт	открыта	без оргаздения	1	1,1	пластик	нд	нд	нд	
3957	Муниципальный район «Шелеховский район»	пгт. Переконский	ул. Стрельбиная	6	-	51668456	115 643109	БУЛ	Администрация ГП "Переконское"	7527007212	1057527013466	ООО "Соларек"	7714922030	нд	нд	бетон	открыта	из оргаздения	4	1,1	пластик	нд	нд	нд	
3958	Муниципальный район «Шелеховский район»	пгт. Переконский	ул. Стрельбиная	5	-	51669796	115 644771	БУЛ	Администрация ГП "Переконское"	7527007212	1057527013466	ООО "Соларек"	7714922030	нд	нд	бетон	открыта	из оргаздения	2	1,1	пластик	нд	нд	нд	
3959	Муниципальный район «Шелеховский район»	пгт. Переконский	ул. Строительная	7	-	51666289	115 644133	БУЛ	Администрация ГП "Переконское"	7527007212	1057527013466	ООО "Соларек"	7714922030	нд	нд	бетон	закрыта	профлист	3	1,1	пластик	нд	нд	нд	
3960	Муниципальный район «Шелеховский район»	пгт. Переконский	ул. Строительная	12	-	51666624	115 642821	БУЛ	Администрация ГП "Переконское"	7527007212	1057527013466	ООО "Соларек"	7714922030	нд	нд	бетон	закрыта	профлист	4	1,1	пластик	нд	нд	нд	
3961	Муниципальный район «Шелеховский район»	пгт. Переконский	ул. Стрельбиная	20	-	51669093	115 643678	БУЛ	Администрация ГП "Переконское"	7527007212	1057527013466	ООО "Соларек"	7714922030	нд	нд	бетон	открыта	из оргаздения	5	1,1	пластик	нд	нд	нд	
3962	Муниципальный район «Шелеховский район»	пгт. Переконский	ул. Стрельбиная (ПВД (Милосердие))	24	-	51664195	115 643767	БУЛ	Администрация ГП "Переконское"	7527007212	1057527013466	ООО "Соларек"	7714922030	нд	нд	бетон	открыта	из оргаздения	1	1,1	пластик	нд	нд	нд	
3963	Муниципальный район «Шелеховский район»	пгт. Переконский	ул. Строительная (у моста)	0	-	51665506	115 642929	БУЛ	Администрация ГП "Переконское"	7527007212	1057527013466	ООО "Соларек"	7714922030	нд	нд	асфальт	открыта	без оргаздения	1	1,1	пластик	нд	нд	нд	
3964	Муниципальный район «Шелеховский район»	пгт. Переконский	ул. Чернышевского	13	-	51667234	115 634553	БУЛ	Администрация ГП "Переконское"	7527007212	1057527013466	ООО "Соларек"	7714922030	нд	нд	бетон	закрыта	профлист	1	1,1	пластик	нд	нд	нд	
3965	Муниципальный район «Шелеховский район»	пгт. Переконский	ул. Чернышевского	5	-	51668892	115 634988	БУЛ	Администрация ГП "Переконское"	7527007212	1057527013466	ООО "Соларек"	7714922030	нд	нд	бетон	открыта	из оргаздения	2	1,1	пластик	нд	нд	нд	
3966	Муниципальный район «Шелеховский район»	пгт. Переконский	ул. Чехова (УПЕ)	-	-	51671834	115 639474	БУЛ	Администрация ГП "Переконское"	7527007212	1057527013466	ООО "Соларек"	7714922030	нд	нд	асфальт	открыта	из оргаздения	1	1,1	пластик	нд	нд	нд	
3967	Муниципальный район «Шелеховский район»	пгт. Переконский	ул. Шолоха	6	-	51667669	115 62932	БУЛ	Администрация ГП "Переконское"	7527007212	1057527013466	ООО "Соларек"	7714922030	нд	нд	бетон	закрыта	профлист	1	1,1	пластик	нд	нд	нд	
3968	Пригородная муниципальный округ Забайкальского края	пгт. Ельциха	ул. Нагорная	7	-	50442502	117 99166	БУЛ	Администрация пгт. Ельциха ЦУП (территорию муниципального округа)	нд	нд	ООО "Соларек"	7714922030	бн	4,2	грунт	закрыта	металл	2	0,75	металл	существующая	да	ул. Нагорная, 7, 3, 5, 11, 22	
3969	Пригородная муниципальный округ Забайкальского края	пгт. Ельциха	ул. Нагорная	33	-	50444281	117 992527	БУЛ	Администрация пгт. Ельциха ЦУП (территорию муниципального округа)	нд	нд	ООО "Соларек"	7714922030	бн	4,2	грунт	закрыта	металл	2	0,75	металл	существующая	да	ул. Нагорная, 33, ул. Сосновостроительная, 41, 47	

№ п/п	Данные о нахождении мест (площадок) накопления твердых коммунальных отходов							Данные о объектах мест (площадок) накопления твердых коммунальных отходов				Организация ОНП, оказывающая услуги по сбору и транспортированию ТКО		Данные о технических характеристиках мест (площадок) накопления твердых коммунальных отходов						Контейнеры для несортированных отходов			Статус (существующий/планируемый)	Совместное использование с другими УКД	Адреса строений, которые имеют право на размещение контейнерной площадки
	муниципальное образование	населенный пункт	улица	д/к	корпус/строение	широта	долгота	организация-правообладатель (физическое лицо - БОЛ, индивидуальный предприниматель - ИП, физическое лицо - ФЛ)	для БОЛ - Полное наименование организации для ИП - Фамилия, Имя, Отчество для ФЛ - Фамилия, Имя, Отчество	ИНН	ОГРН	наименование	ИНН	в.ж.р. контейнерной площадки	площадь	тип подстилающей поверхности	вид площадки	материал ограждения	кол-во	емкость (отдельного контейнера)	материал контейнера				
3570	Пригородная муниципальная округ Забайкальского края	пгт. Ельчиды	ул. Терешковой	14	-	50.417731	115.002556	БОЛ	Администрация пгт. Ельчиды Цивиринского муниципального округа	н/д	н/д	ООО "Смерон"	77145020350	6м	4,2	грунт	закрыта	металл	2	0,75	металл	существующая	да	ул. Терешова, 14, ул. Ленина, 15, 21	
3571	Пригородная муниципальная округ Забайкальского края	пгт. Приаргунск	-	-	-	50.3627	115.0912	БОЛ	ОАО "РЖД"	7703503327	1037739573255	ООО "Смерон"	77145020350	6м	1,6	бетон	закрыта	металл	2	0,75	металл	существующая	нет	-	
3572	Пригородная муниципальная округ Забайкальского края	пгт. Приаргунск	мкр. 1-й	-	-	50.3692	115.0925	БОЛ	Администрация Цивиринского муниципального округа	7518001454	1027500717463	ООО "Смерон"	77145020350	6м	3,4	бетон	закрыта	металл	3	0,75	металл	существующая	да	МБФ1, 25, 26	
3573	Пригородная муниципальная округ Забайкальского края	пгт. Приаргунск	мкр. 1-й	-	-	50.3624	115.0942	БОЛ	Администрация Цивиринского муниципального округа	7518001454	1027500717463	ООО "Смерон"	77145020350	6м	3,4	бетон	закрыта	металл	3	0,75	металл	существующая	да	МБФ1, 25	
3574	Пригородная муниципальная округ Забайкальского края	пгт. Приаргунск	мкр. 1-й	-	-	50.3628	115.0944	БОЛ	Администрация Цивиринского муниципального округа	7518001454	1027500717463	ООО "Смерон"	77145020350	6м	3,4	бетон	закрыта	металл	2	0,75	металл	существующая	да	МБФ1, 13	
3575	Пригородная муниципальная округ Забайкальского края	пгт. Приаргунск	мкр. 1-й	-	-	50.3625	115.0935	БОЛ	Администрация Цивиринского муниципального округа	7518001454	1027500717463	ООО "Смерон"	77145020350	6м	1,2	бетон	закрыта	металл	2	0,75	металл	существующая	да	МБФ1, 2, 10, 11	
3576	Пригородная муниципальная округ Забайкальского края	пгт. Приаргунск	мкр. 1-й (ОУК)	26	-	50.3692	115.092325	БОЛ	ФГБУ "ЦРБС" Минобороны России	7729214745	1027700420859	-	-	6м	-	бетон	закрыта	металл	1	-	-	существующая	н/д	-	
3577	Пригородная муниципальная округ Забайкальского края	пгт. Приаргунск	мкр. 2-й	-	-	50.3611	115.0906	БОЛ	Администрация Цивиринского муниципального округа	7518001454	1027500717463	ООО "Смерон"	77145020350	6м	4	бетон	закрыта	металл	2	0,75	металл	существующая	да	МБФ2, 2, 3, 4	
3578	Пригородная муниципальная округ Забайкальского края	пгт. Приаргунск	мкр. 2-й	-	-	50.3596	115.0917	БОЛ	Администрация Цивиринского муниципального округа	7518001454	1027500717463	ООО "Смерон"	77145020350	6м	4	бетон	закрыта	металл	2	0,75	металл	существующая	да	МБФ2, 5, 5а	
3579	Пригородная муниципальная округ Забайкальского края	пгт. Приаргунск	мкр. 2-й	-	-	50.3604	115.0902	БОЛ	ПУ Ф-СБ Росвоин по Забайкальскому краю	7530001059	1057530073555	ООО "Смерон"	77145020350	6м	12	грунт	закрыта	металл	5	0,75	металл	существующая	нет	-	
3580	Пригородная муниципальная округ Забайкальского края	пгт. Приаргунск	мкр. 3-й	-	-	50.3627	115.0916	БОЛ	Администрация Цивиринского муниципального округа	7518001454	1027500717463	ООО "Смерон"	77145020350	6м	3,4	бетон	закрыта	металл	3	0,75	металл	существующая	да	ул. В.Дмитриенковцев, 1а, 2а, 2, 4, 3, ДПЗ, 1, 2	
3581	Пригородная муниципальная округ Забайкальского края	пгт. Приаргунск	мкр. МСБЕ	-	-	50.3635	115.0929	БОЛ	Администрация Цивиринского муниципального округа	7518001454	1027500717463	ООО "Смерон"	77145020350	6м	3,4	бетон	закрыта	металл	2	0,75	металл	существующая	да	МСБЕ, 1, 12, 5	
3582	Пригородная муниципальная округ Забайкальского края	пгт. Приаргунск	ул. Вокзал Витязинский	-	-	50.3646	119.0597	БОЛ	МБДОУ Детский Сад "Тюльпан" пгт. Приаргунск	7518004232	1027500715110	ООО "Смерон"	77145020350	6м	3,5	грунт	закрыта	металл	2	0,75	металл	существующая	нет	-	
3583	Пригородная муниципальная округ Забайкальского края	пгт. Приаргунск	ул. Вокзал Витязинский	-	-	50.3622	119.052	БОЛ	МБДОУ Детский Сад "Солнышко" пгт. Приаргунск	7518004257	1027500715220	ООО "Смерон"	77145020350	6м	2	грунт	закрыта	металл	1	0,75	металл	существующая	нет	-	
3584	Пригородная муниципальная округ Забайкальского края	пгт. Приаргунск	ул. Вокзал	-	-	50.3652	115.0802	БОЛ	Администрация Цивиринского муниципального округа	7518001454	1027500717463	ООО "Смерон"	77145020350	6м	2	грунт	закрыта	металл	1	0,75	металл	существующая	да	ул. Вокзальная, 6	
3585	Пригородная муниципальная округ Забайкальского края	пгт. Приаргунск	ул. Губина	-	-	50.3625	115.0924	БОЛ	Администрация Цивиринского муниципального округа	7518001454	1027500717463	ООО "Смерон"	77145020350	6м	3,4	бетон	закрыта	металл	2	0,75	металл	существующая	да	ул. Губина, 1, 1а, ул. Дзержинский, 12, 19, 19А	
3586	Пригородная муниципальная округ Забайкальского края	пгт. Приаргунск	ул. Губина	-	-	50.3651	115.0929	БОЛ	ИП Елькин БО.Б	н/д	304753435603554	ООО "Смерон"	77145020350	6м	2	грунт	закрыта	металл	1	0,75	металл	существующая	нет	-	
3587	Пригородная муниципальная округ Забайкальского края	пгт. Приаргунск	ул. Губина	-	-	50.359	115.0974	БОЛ	Полиэро-пластмассовая часть № 29 ФГБУ "ТЭУ" ул.Ял	н/д	1057530006940	ООО "Смерон"	77145020350	6м	2	грунт	закрыта	металл	1	0,75	металл	существующая	нет	-	
3588	Пригородная муниципальная округ Забайкальского края	пгт. Приаргунск	ул. Дзержинский	-	-	50.3628	119.056	БОЛ	ОБЧ при МБОУ МБДОУ "Приаргунский"	н/д	1027500715463	ООО "Смерон"	77145020350	6м	2	грунт	закрыта	металл	1	0,75	металл	существующая	нет	-	
3589	Пригородная муниципальная округ Забайкальского края	пгт. Приаргунск	ул. Комсомольская	-	-	50.3651	115.0929	БОЛ	Администрация Цивиринского муниципального округа	7518001454	1027500717463	ООО "Смерон"	77145020350	6м	3,4	бетон	закрыта	металл	4	0,75	металл	существующая	да	ул. Ленина, 12, 8, 10, ул. Губина, 5	

№ п/п	Данные о нахождении мест (площадок) накопления твердых коммунальных отходов								Данные об объектах мест (площадок) накопления твердых коммунальных отходов				Организация ОПД, оказывающая услуги по сбору и транспортированию ТКО		Данные о технических характеристиках мест (площадок) накопления твердых коммунальных отходов						Контейнеры для несортированных отходов			Статус (существующий/планируемый)	Совместное пользование с другими ЗКД	Адреса строений, которые имеют площадь под контейнерной площадкой
	муниципальное образование	населенный пункт	улица	длина	корпус/строение	ширина	длина	организация-правообладатель (фундаментально - БОЛ, муниципальный представитель - ИП, физическое - ФЛ)	для БОЛ - Полное наименование организации для ИП - Фамилия, Имя, Отчество; для ФЛ - Фамилия, Имя, Отчество	ИНН	ОГРН	наименование	ИНН	номер контейнерной площадки	площадь	тип подстилающей поверхности	вид площадки	материал ограждения	кол-во	емкость (отдельного контейнера)	материал контейнера					
3590	Приаргунский муниципальный округ Забайкальского края	пгт Приаргунск	ул Комсомольская	-	-	50 3657	119-0974	БОЛ	Администрация Цивиргунского муниципального округа	7518001454	1027500717463	ООО "Смерон"	77145020350	6н	4	бетон	закрыта	металл	2	0,75	металл	существующая	да	ул Комсомольская, 4, 6, ул Ленина, 15		
3591	Приаргунский муниципальный округ Забайкальского края	пгт Приаргунск	ул Комсомольская	-	-	50 3667	119-0985	БОЛ	Администрация Цивиргунского муниципального округа	7518001454	1027500717463	ООО "Смерон"	77145020350	6н	4	бетон	закрыта	металл	2	0,75	металл	существующая	да	ул Комсомольская, 3, 5, ул Ленина, 15		
3592	Приаргунский муниципальный округ Забайкальского края	пгт Приаргунск	ул Комсомольская	2а	-	50 3666	119-0921	БОЛ	ГУУ "Приаргунская ЦРБ"	7518000960	1027500716352	ООО "Смерон"	77145020350	6н	6	бетон	открыта	металл	3	0,75	металл	существующая	нет	-		
3593	Приаргунский муниципальный округ Забайкальского края	пгт Приаргунск	ул Комсомольская	-	-	50 368	119-0961	БОЛ	ИП Ежвин Ю.Б.	н/д	304753435603554	ООО "Смерон"	77145020350	6н	2	грунт	закрыта	металл	1	0,75	металл	существующая	нет	-		
3594	Приаргунский муниципальный округ Забайкальского края	пгт Приаргунск	ул Ленина	-	-	50 3642	119-0985	БОЛ	Администрация Цивиргунского муниципального округа	7518001454	1027500717463	ООО "Смерон"	77145020350	6н	3,4	бетон	закрыта	металл	3	0,75	металл	существующая	да	ул Интернационалистов, 7, ул Ленина, 9, 10, ул Губина, 3		
3595	Приаргунский муниципальный округ Забайкальского края	пгт Приаргунск	ул Ленина	17	-	50 3671	119-0959	БОЛ	АО "Почта России"	7724450000	1197746000000	ООО "Смерон"	77145020350	6н	2	грунт	закрыта	металл	1	0,75	металл	существующая	нет	-		
3596	Приаргунский муниципальный округ Забайкальского края	пгт Приаргунск	ул Ленина	-	-	50 3676	119-0997	БОЛ	МФП "Служба заказчика п Цивиргунск"	7518005456	1037518001355	ООО "Смерон"	77145020350	6н	2	грунт	закрыта	металл	1	0,75	металл	существующая	нет	-		
3597	Приаргунский муниципальный округ Забайкальского края	пгт Приаргунск	ул Дуговая	10	-	50 3636	119-1052	БОЛ	МФУ МВД России "Приаргунский"	7518002216	1027500714876	ООО "Смерон"	77145020350	6н	3,5	грунт	закрыта	металл	2	0,75	металл	существующая	нет	-		
3598	Приаргунский муниципальный округ Забайкальского края	пгт Приаргунск	ул Набережная	-	-	50 3769	119-0966	БОЛ	ПУ ФЭС России по Забайкальскому краю	7536061059	1057536073555	ООО "Смерон"	77145020350	6н	6	грунт	закрыта	металл	3	0,75	металл	существующая	нет	-		
3599	Приаргунский муниципальный округ Забайкальского края	пгт Приаргунск	ул Октябрьская	-	-	50 3651	119-0963	БОЛ	Администрация Цивиргунского муниципального округа	7518001454	1027500717463	ООО "Смерон"	77145020350	6н	2	грунт	закрыта	металл	1	0,75	металл	существующая	да	ул Октябрьская, 4, 1, 3, 5, 7		
4000	Приаргунский муниципальный округ Забайкальского края	пгт Приаргунск	ул Октябрьская	12	-	50 368	119-0986	БОЛ	ГУУ "Приаргунская ЦРБ"	7518000960	1027500716352	ООО "Смерон"	77145020350	6н	2	асфальт	открыта	металл	1	0,75	металл	существующая	нет	-		
4001	Приаргунский муниципальный округ Забайкальского края	пгт Приаргунск	ул Октябрьская	-	-	50 3673	119-0976	БОЛ	Департамент по обеспечению деятельности ПИ МВД России по Забайкальскому краю	7536095462	1037536009340	ООО "Смерон"	77145020350	6н	2	грунт	закрыта	металл	1	0,75	металл	существующая	нет	-		
4002	Приаргунский муниципальный округ Забайкальского края	пгт Приаргунск	ул Первомайская	1	-	50 3695	119-0965	БОЛ	ПАО "Сбербанк"	7707063893	1027700132195	ООО "Смерон"	77145020350	6н	2	грунт	закрыта	металл	1	0,75	металл	существующая	нет	-		
4003	Приаргунский муниципальный округ Забайкальского края	пгт Приаргунск	ул Первомайская	1	-	50 3695	119-0965	БОЛ	ИП Еван Ю.Б.	н/д	1027700132195	ООО "Смерон"	77145020350	6н	2	грунт	закрыта	металл	1	0,75	металл	существующая	нет	-		
4004	Приаргунский муниципальный округ Забайкальского края	пгт Приаргунск	ул Первомайская	-	-	50 3688	119-0986	БОЛ	ООО "Двина"	7536063227	1057536131355	ООО "Смерон"	77145020350	6н	2	грунт	закрыта	металл	1	0,75	металл	существующая	нет	-		
4005	Приаргунский муниципальный округ Забайкальского края	пгт Приаргунск	ул Строительная	-	-	50 3692	119-0966	БОЛ	Администрация Цивиргунского муниципального округа	7518001454	1027500717463	ООО "Смерон"	77145020350	6н	3,4	бетон	закрыта	металл	2	0,75	металл	существующая	да	ул Строительная, 2, 4, 6		
4006	Приаргунский муниципальный округ Забайкальского края	пгт Приаргунск	ул Строительная	-	-	50 3688	119-0993	БОЛ	Администрация Цивиргунского муниципального округа	7518001454	1027500717463	ООО "Смерон"	77145020350	6н	4	бетон	закрыта	металл	3	0,75	металл	существующая	да	ул Строительная, 5, 10, 12, ул Первомайская, 9, 11		
4007	Приаргунский муниципальный округ Забайкальского края	пгт Приаргунск	ул Строительная	-	-	50 368	119-1016	БОЛ	Администрация Цивиргунского муниципального округа	7518001454	1027500717463	ООО "Смерон"	77145020350	6н	4	бетон	закрыта	металл	2	0,75	металл	существующая	да	ул Строительная, 14, 16, ул Первомайская, 15, 15		
4008	Приаргунский муниципальный округ Забайкальского края	пгт Приаргунск	ул Строительная	1а	-	50 3714	119-0926	БОЛ	ИП Абдулвапиев И.И.	н/д	31275005500021	ООО "Смерон"	77145020350	6н	2	грунт	открыта	металл	1	0,75	металл	существующая	нет	-		
4009	Приаргунский муниципальный округ Забайкальского края	пгт Приаргунск	ул Строительная	16а	-	50 3679	119-103	БОЛ	МБДОУ Детский Сад "Суняинск" пгт Цивиргунск	7518003294	1157530000264	ООО "Смерон"	77145020350	6н	2	грунт	закрыта	металл	1	0,75	металл	существующая	нет	-		

№ п/п	Данные о нахождении мест (площадок) накопления твердых коммунальных отходов								Данные о собственности мест (площадок) накопления твердых коммунальных отходов				Организация ОНП, (казавшая услуги по сбору и транспортированию ТКО)		Данные о технических характеристиках мест (площадок) накопления ТКО (показатели):						Контейнеры для несортированных отходов			Статус (существующий/планируемый)	Совместное пользование с другими ЗКД	Адреса строений, которые являются площадками контейнерной площадки
	муниципальное образование	наименование пункта	улица	длина	корпус/строение	ширина	длина	организация-правообладатель (фундаментально - БОЛ, индивидуальное предприятие - ИП, физическое лицо - ФЛ)	для БОЛ - Полное наименование организации для ИП - Фамилия, Имя, Отчество; для ФЛ - Фамилия, Имя, Отчество	ИНН	ОГРН	наименование	ИНН	в.жур. контейнерной площадки	площадь	тип подстилающей поверхности	вид площадки	материал ограждения	кол-во	емкость (отдельного контейнера)	материал контейнера					
4010	Приаргунский муниципальный округ Забайкальского края	пгт Приаргунск	ул. Транспортная	4	-	50 372	119-0905	БОЛ	Администрация Приаргунского муниципального округа	7518001454	1027500717463	ООО "Смерон"	77145020350	6н	4	гравий	закрыта	металл	3	0,75	металл	существующая	да	ул. Транспортная, 4		
4011	Приаргунский муниципальный округ Забайкальского края	пгт Приаргунск	ул. Транспортная	-	-	50 3667	119-0903	БОЛ	ИП Уланова И.Б.	нд	306753033300015	ООО "Смерон"	77145020350	6н	3,5	бетон	открыта	металл	2	0,75	металл	существующая	нет	-		
4012	Приаргунский муниципальный округ Забайкальского края	пгт Приаргунск	ул. Транспортная	-	-	50 3729	119-0886	БОЛ	ПУ Ф.С.Б. Росни по Забайкальскому краю	7530061059	1057530678555	ООО "Смерон"	77145020350	6н	12	асфальт	закрыта	металл	5	0,75	металл	существующая	нет	-		
4013	Приаргунский муниципальный округ Забайкальского края	пгт Приаргунск	ул. Транспортная	-	-	50 3724	119-0932	БОЛ	ООО "Шина"	7530063207	1057530131355	ООО "Смерон"	77145020350	6н	2	грунт	закрыта	металл	1	0,75	металл	существующая	нет	-		
4014	Приаргунский муниципальный округ Забайкальского края	пгт Приаргунск	ул. Чернышевского	-	-	50 3632	119-0935	БОЛ	Администрация Приаргунского муниципального округа	7518001454	1027500717463	ООО "Смерон"	77145020350	6н	3,4	бетон	закрыта	металл	2	0,75	металл	существующая	да	ул. Чернышевского, 5, 7, 9		
4015	Приаргунский муниципальный округ Забайкальского края	пгт Приаргунск	ул. Чернышевского	-	-	50 3661	119-0953	БОЛ	Администрация Приаргунского муниципального округа	7518001454	1027500717463	ООО "Смерон"	77145020350	6н	3,4	бетон	закрыта	металл	3	0,75	металл	существующая	да	ул. Чернышевского, 2, 3, 4а, 6, 8, ул. Е.Фигурнишвили, 1		
4016	Приаргунский муниципальный округ Забайкальского края	пгт Приаргунск	ул. Чернышевского	-	-	50 3637	119-0961	БОЛ	Администрация Приаргунского муниципального округа	7518001454	1027500717463	ООО "Смерон"	77145020350	6н	3	грунт	закрыта	металл	2	0,75	металл	существующая	да	ул. Октябрьская, 5, 11, ул. Художельная, 1, ул. Чернышевского, 10		
4017	Приаргунский муниципальный округ Забайкальского края	пгт Приаргунск	ул. Чернышевского	-	-	50 3625	119-0967	БОЛ	Администрация Приаргунского муниципального округа	7518001454	1027500717463	ООО "Смерон"	77145020350	6н	3	бетон	закрыта	металл	2	0,75	металл	существующая	да	ул. Первомайская, 2, 4, ул. Октябрьская, 13, 15а, 15, ул. Чернышевского, 12, 14		
4018	Приаргунский муниципальный округ Забайкальского края	пгт Приаргунск	ул. Чернышевского	5а	-	50 3628	119-0951	БОЛ	ИП Воронин В.Б.	нд	304751803700013	ООО "Смерон"	77145020350	6н	3,5	грунт	закрыта	металл	2	0,75	металл	существующая	нет	-		
4019	Приаргунский муниципальный округ Забайкальского края	пгт Приаргунск	ул. Чернышевского	-	-	50 3623	119-0962	БОЛ	Прокуратура Забайкальского края	7530060355	1037530002906	ООО "Смерон"	77145020350	6н	2	грунт	закрыта	металл	1	0,75	металл	существующая	нет	-		
4020	Приаргунский муниципальный округ Забайкальского края	пгт Достуй	ул. Б.Филиппа	1	-	50 3956	118-63	БОЛ	МБДОУ Достуйская СОШ	7518004720	1027500714830	ООО "Смерон"	77145020350	6н	4,8	бетон	закрыта	металл	2	0,75	металл	существующая	нет	-		
4021	Приаргунский муниципальный округ Забайкальского края	пгт Достуй	ул. Ленина	17а	-	50 3963	118-6286	БОЛ	МБДОУ Детский Сад "Солнышко" пгт Достуй	7518004913	1027500714820	ООО "Смерон"	77145020350	6н	4,8	бетон	закрыта	металл	2	0,75	металл	существующая	нет	-		
4022	Приаргунский муниципальный округ Забайкальского края	пгт Достуй	ул. Привокзальная	-	-	50 3965	118-6227	БОЛ	Администрация СП "Дзурбулак"	нд	1057530148659	ООО "Смерон"	77145020350	6н	4,8	бетон	закрыта	металл	2	0,75	металл	существующая	да	ул. Привокзальная, 2а, 2б, 2в		
4023	Приаргунский муниципальный округ Забайкальского края	пгт Молодежный	ул. Молодежная	25	-	50 2523	118-9964	БОЛ	МБДОУ Молодежнинская СОШ им. Л.С. Коваленко	7518000206	1027500717122	ООО "Смерон"	77145020350	6н	4,8	бетон	закрыта	металл	2	0,75	металл	существующая	нет	-		
4024	Приаргунский муниципальный округ Забайкальского края	пгт Молодежный	ул. Садовая	6	-	50 2522	118-9933	БОЛ	МБДОУ Детский Сад "Белуха" пгт. Молодежный	7518004900	1027500716066	ООО "Смерон"	77145020350	6н	4,8	бетон	закрыта	металл	2	0,75	металл	существующая	нет	-		
4025	Приаргунский муниципальный округ Забайкальского края	пгт Пограничный	ул. Школьная	6	-	50 5513	118-9587	БОЛ	МБДОУ Пограничнинская СОШ	7518004666	1027500716926	ООО "Смерон"	77145020350	6н	4,8	бетон	закрыта	металл	2	0,75	металл	существующая	нет	-		
4026	Приаргунский муниципальный округ Забайкальского края	пгт Пограничный	-	-	-	50 550344	118-950166	БОЛ	ФГБУ "ЦРБ" УМ Минобороны России	7729314325	1027700430086	-	-	6н	-	бетон	закрыта	металл	1	-	-	существующая	нд	-		
4027	Приаргунский муниципальный округ Забайкальского края	с. Барзас	ул. Вогорная	1	-	50 6469	118-9403	БОЛ	МБДОУ Барзасинская СОШ	7518004000	1027500715373	ООО "Смерон"	77145020350	6н	4,8	бетон	закрыта	металл	2	0,75	металл	существующая	нет	-		
4028	Приаргунский муниципальный округ Забайкальского края	с. Дурой	ул. Близнецова	29	-	50 0073	118-9315	БОЛ	МБДОУ Детский Сад "Белуха" с. Дурой	7518004906	1027500713656	ООО "Смерон"	77145020350	6н	4,8	бетон	закрыта	металл	2	0,75	металл	существующая	нет	-		
4029	Приаргунский муниципальный округ Забайкальского края	с. Дурой	ул. Выхватная	31	-	50 0049	118-9317	БОЛ	МБДОУ Дуройская СОШ	7518004776	1027500714850	ООО "Смерон"	77145020350	6н	4,8	бетон	закрыта	металл	2	0,75	металл	существующая	нет	-		

№ п/п	Данные о нахождении мест (площадок) накопления твердых коммунальных отходов							Данные о собственности мест (площадок) накопления твердых коммунальных отходов				Организация ОПТ, оказывающая услуги по сбору и транспортированию ТКО		Данные о технических характеристиках мест (площадок) накопления твердых коммунальных отходов						Контейнеры для несортированных отходов			Статус (существующий/планируемый)	Совместное пользование с другими ЭЗД	Адреса строений, которые имеют право на размещение контейнерной площадки
	муниципальное образование	населенный пункт	улица	длина	корпус/строение	ширина	длина	организационно-правовая форма балансодержателя (фундаментальное - БОЛ, нефундаментальное - НФЛ, муниципальное - МП, физическое лицо - ФЛ)	наименование организации для ИП - Фамилия, Имя, Отчество	ИНН	ОГРН	наименование	ИНН	в.кв.р. контейнерной площадки	площадь	тип подстилающей поверхности	вид площадки	материал ограждения	кол-во	емкость (отдельного контейнера)	материал контейнера				
4030	Приаргунский муниципальный округ Забайкальского края	с Зоргон	ул Школьная	9	.	50 6109	119 2762	БОЛ	МБОУ Зоргонская СОШ им Героя Советского Союза И.Л.Убина с кадетским классом	7518004737	1027500714229	ООО "Олерон"	77145020350	6м	4,2	бетон	закрыта	металл	2	0,75	металл	существующая	нет	.	
4031	Приаргунский муниципальный округ Забайкальского края	с Зоргон	ул Школьная	1а	.	50 6083	119 2715	БОЛ	МБОУ Зоргонская СОШ им Героя Советского Союза И.Л.Убина с кадетским классом	7518004737	1027500714229	ООО "Олерон"	77145020350	6м	4,2	бетон	закрыта	металл	2	0,75	металл	существующая	нет	.	
4032	Приаргунский муниципальный округ Забайкальского края	с Новоурлуйский	ул Дзю	7б	.	50 3697	119 1116	БОЛ	МБОУ Новоурлуйская СОШ	7518004462	1027500715450	ООО "Олерон"	77145020350	6м	4,2	бетон	закрыта	металл	2	0,75	металл	существующая	нет	.	
4033	Приаргунский муниципальный округ Забайкальского края	с Новоурлуйский	ул Дзю	6а	.	50 3511	119 1152	БОЛ	ГУСО "ПЕИСОИ "Солнышко"	7518004440	1027500715364	ООО "Олерон"	77145020350	6м	4,2	бетон	закрыта	металл	2	0,75	металл	существующая	нет	.	
4034	Приаргунский муниципальный округ Забайкальского края	с Новоурлуйский	ул Дзю	6	.	50 4013	119 1287	БОЛ	МБОУ Детский Сад "Тельняшка"	7518005265	1027500715440	ООО "Олерон"	77145020350	6м	4,2	бетон	закрыта	металл	2	0,75	металл	существующая	нет	.	
4035	Приаргунский муниципальный округ Забайкальского края	с Погадино	ул Школьная	19	.	50 3327	118 671	БОЛ	МБОУ Погадинская СОШ	7518001341	1027500715362	ООО "Олерон"	77145020350	6м	4,2	бетон	закрыта	металл	2	0,75	металл	существующая	нет	.	
4036	Приаргунский муниципальный округ Забайкальского края	с Староурлуйский	ул Партизан Шестокских	4а	.	50 1587	119 2282	БОЛ	МБОУ Староурлуйская СОШ	7518004712	1027500715355	ООО "Олерон"	77145020350	6м	4,2	бетон	закрыта	металл	2	0,75	металл	существующая	нет	.	
4037	Приаргунский муниципальный округ Забайкальского края	с Староурлуйский	пер. Сакманный	4	.	50 1592	119 3259	БОЛ	МБОУ Детский Сад "Тельняшка" Староурлуйский	7518007030	1127530000069	ООО "Олерон"	77145020350	6м	4,2	бетон	закрыта	металл	2	0,75	металл	существующая	нет	.	
4038	Приаргунский муниципальный округ Забайкальского края	с Талман-Борзя	ул Б.Филиппа	22	.	50 5602	118 4633	БОЛ	МБОУ Талман-Борзянская СОШ	7518004655	1027500715131	ООО "Олерон"	77145020350	6м	4,2	бетон	закрыта	металл	2	0,75	металл	существующая	нет	.	
4039	Приаргунский муниципальный округ Забайкальского края	с Улан	ул Герная	19	.	50 4739	118 9279	БОЛ	МБОУ Уланская СОШ	7518004550	1027500715340	ООО "Олерон"	77145020350	6м	4,2	бетон	закрыта	металл	2	0,75	металл	существующая	нет	.	
4040	Приаргунский муниципальный округ Забайкальского края	с Уруловский	ул Алсанова	2б	.	50 467	118 5199	БОЛ	МБОУ Уруловская СОШ им Г.В. Алсанова	7518004511	1027500717465	ООО "Олерон"	77145020350	6м	4,2	бетон	закрыта	металл	2	0,75	металл	существующая	нет	.	
4041	Приаргунский муниципальный округ Забайкальского края	с Усть-Тазурский	ул Центральная	60	.	50 264	118 3971	БОЛ	МБОУ Усть-Тазурский СОШ	7518004550	1027500714141	ООО "Олерон"	77145020350	6м	4,2	бетон	закрыта	металл	2	0,75	металл	существующая	нет	.	

Перечень фактических мест сбора и накопления ТКО, с которых региональный оператор осуществляет вывоз

№	Муниципальное образование	Наименование места накопления	Адрес места накопления	Географические координаты	Тип контейнера
1	Муниципальный район «Агинский район»	ООО Баймак	Агинский район, Урда-Ага, Неизвестная дорога,	50,99807 114,28423	0.75 - железный
2	Муниципальный район «Агинский район»	Д/с Чебурашка	Агинский район, Сажурта (Дунда-Ага)	51,02712 114,22272	1.1 Евро
3	Муниципальный район «Агинский район»	Администрация СП Сажурта	Агинский район, д.24, улца Ленина, село Сажурта (Дунда-Ага)	51,02585 114,22272	1.1 Евро
4	Муниципальный район «Агинский район»	Дом культуры Сажурта ул.Юбилейная д.18	д.18, Юбилейная улица, село Сажурта (Дунда-Ага), Агинский район	51,02639 114,222	1.1 Евро
5	Муниципальный район «Агинский район»	Администрация СП Хойто-Ага ул.Ленина д.18	Агинский район, с.Хойто-Ага, ул.Ленина д.18	51,09099 114,08744	1.1 Евро
6	Муниципальный район «Агинский район»	Хойто-Агинский детский сад "Хараасгай" с.Хойто-Ага ул.Багуева д.17	Агинский район, село Хойто-Ага	51,09351 114,08509	1.1 Евро
7	Муниципальный район «Агинский район»	МУК СДК, Администрация, Совет поселения СП "Южный Аргалай"	Агинский район, село Южный Аргалай	51,13931 114,25961	1.1 Евро
8	Муниципальный район «Агинский район»	Кункурский детский сад Баар с.Кункур ул. Садовая 11	Агинский район, село Кункур, ул. Садовая д.11	50,58253 115,16906	1.1 Евро
9	Муниципальный район «Агинский район»	Амтхашинская СОШ пер.Школьный д.12	Агинский район, село Амтхаша, пер.Школьный д.12	51,08158 114,46385	1.1 Евро
10	Муниципальный район «Агинский район»	детский сад Родничок с.Южный Аргалай ул.Школьная д.6	Агинский район, с.Южный Аргалай д.6	51,14149 114,25766	1.1 Евро
11	Муниципальный район «Агинский район»	Гунзйская школа с.Гунзй, ул.Школьная д.20	Агинский район, село Гунзй, ул.Школьная д.20	50,52035 114,55723	1.1 Евро
12	Муниципальный район «Агинский район»	Стадион	Агинский район, пгт. Новоорловск	51,06565 114,73248	0.75 - железный
13	Муниципальный район «Агинский район»	Мин. источник "Аршан"	Агинский район, пгт. Новоорловск	51,09148 114,72556	0.75 - железный
14	Муниципальный район «Агинский район»	Детская школа искусств, пос.Новоорловск, д.9	9, пгт. Новоорловск, Агинский район	51,06458 114,72916	0.75 - железный
15	Муниципальный район «Агинский район»	ПАО Нефтемаркет 165км	Агинский район, Агинское, А330,	51,12284 114,40968	0.75 - железный
16	Муниципальный район «Агинский район»	Урда-Агинский детский сад Теремок, с.Урда-Ага ул.Центральная д.14а	14А, Центральная улица, село Урда-Ага, Агинский район	51,00811 114,28875	1.1 Евро
17	Муниципальный район «Агинский район»	Цокто-Хангильская школа с.Цокто-Хангил ул.Ленина д.46	Агинский район, село Цокто-Хангил, ул.Ленина, д.46	50,90364 114,62547	1.1 Евро
18	Муниципальный район «Агинский район»	Цокто-Хангильский детский сад Солнышко с.Цокто-Хангил пер.Улан-Булакский, д.3	Агинский район, село Цокто-Хангил, Улан-Булакский переулок	50,90779 114,62574	1.1 Евро
19	Муниципальный район «Агинский район»	МОУ «Орловская средняя школа» пгт.Орловский ул. Промышленная д.10	Агинский район, пгт. Орловский ул. Промышленная д.10	51,04223 114,84414	1.1 Евро
20	Муниципальный район «Агинский район»	Сахюртинская СОШ, с.Сахюрта ул. Пионерская д.2	2, Пионерская улица, село Сахюрта (Дунда-Ага), Агинский район	51,02789 114,22055	1.1 Евро
21	Муниципальный район «Агинский район»	Судунтуйская СОШ ул.Центральная д.21	Агинский район, село Судунтуй, Центральная улица, 23	50,76002 114,46613	1.1 Евро
22	Муниципальный район «Агинский район»	ФАП с. Верхний Кункур	Агинский район, село Верхний Кункур, ул.Нагорная, д.22	50,58566 115,17345	0.75 - железный
23	Муниципальный район «Агинский район»	ФАП с. Будуван	Агинский район, село Будуван, ул.Школьная, д.4	50,55268 114,91902	0.75 - железный
24	Муниципальный район «Агинский район»	ФАП с. Цокто-Хангил	Агинский район, село Цокто-Хангил, ул.Ленина, д.51	50,90563 114,62454	0.75 - железный
25	Муниципальный район «Агинский район»	ФАП с. Гунзй	Агинский район, село Гунзй, ул.Центральная, д.127	50,51935 114,55651	0.75 - железный
26	Муниципальный район «Агинский район»	ФАП п. Новоорловский	Агинский район, пгт. Новоорловск, ул. имени Александра Алексеевича Селедкова, д.27	51,06106 114,73029	0.75 - железный
27	Муниципальный район «Агинский район»	ФАП п. Орловский	Агинский район, пгт. Орловский, ул.30 лет Победы, зд.14	51,04219 114,84775	0.75 - железный
28	Муниципальный район «Агинский район»	ФАП с. Судунтуй	Агинский район, село Судунтуй, ул.Школьная, д.12	50,76012 114,46537	0.75 - железный
29	Муниципальный район «Агинский район»	ФАП с. Челутай	Агинский район, село Челутай, ул.Дылгырова, д.3а	51,21993 114,37158	0.75 - железный
30	Муниципальный район «Агинский район»	ФАП с. Южный Аргалай	Агинский район, село Южный Аргалай, ул.Школьная, д.5	51,14266 114,25861	0.75 - железный
31	Муниципальный район «Агинский район»	ФАП с. Хойто-Ага	Агинский район, село Хойто-Ага	51,09299 114,08434	0.75 - железный
32	Муниципальный район «Агинский район»	ФАП с. Булактуй	Агинский район, село Булактуй, ул.Булактуйская, зд.24	51,06998 114,43954	0.75 - железный
33	Муниципальный район «Агинский район»	ФАС с. Сажурта	Агинский район, село Сажурта, ул.Комсомольская, д.16	51,02646 114,22248	0.75 - железный
34	Муниципальный район «Агинский район»	ГАУЗ АОБ ФАП с. Урда-Ага	Агинский район, село Урда-Ага, ул.Ленина, д.3	51,00362 114,2867	0.75 - железный
35	Муниципальный район «Агинский район»	Южно-Аргалайская СОШ с.Южный Аргалай ул.Школьная д.3	Агинский район, 3, Школьная улица, село Южный Аргалай	51,14049 114,25749	1.1 Евро
36	Муниципальный район «Агинский район»	Магазин "Семейный" ИП Чмытдоржиева Э.М.	Агинский район, село Амтхаша, ул.33 Партизан, влд.8	51,0821 114,46963	0.75 - железный
37	Муниципальный район «Агинский район»	Магазин "Пирамида" ИП Чмытдоржиева Э.М.	Забайкальский Агинский район, село Восточная Амтхаша	51,09351 114,49327	0.75 - железный
38	Муниципальный район «Агинский район»	Новоорловск, 1, МКД	Агинский район, Новоорловск, улица Новоорловск, 1	51,06335 114,73291	1.1 Евро
39	Муниципальный район «Агинский район»	Новоорловск, 31, МКД	Агинский район, 31, пгт. Новоорловск	51,06508 114,72795	1.1 Евро
40	Муниципальный район «Агинский район»	ИП Белобородова Е.А	-	51,06309 114,73043	0.75 - железный
41	Муниципальный район «Агинский район»	МКД 7	Агинский район, Новоорловск, улица Новоорловск, 8	51,06362 114,72778	1.1 Евро
42	Муниципальный район «Агинский район»	Новоорловск, 17, МКД	16-17, пгт. Новоорловск, Агинский район	51,06141 114,72756	1.1 Евро
43	Муниципальный район «Агинский район»	Новоорловск, 6, МКД	6, пгт. Новоорловск, Агинский район	51,06209 114,72927	1.1 Евро
44	Муниципальный район «Агинский район»	Новоорловск, 10, МКД	Агинский район, 10, пгт. Новоорловск	51,06095 114,73033	1.1 Евро
45	Муниципальный район «Агинский район»	Новоорловск, 25, МКД	25, пгт. Новоорловск, Агинский район	51,05959 114,72608	1.1 Евро
46	Муниципальный район «Агинский район»	Новоорловск, 24, МКД	Агинский район, 24, пгт. Новоорловск	51,05807 114,72713	1.1 Евро
47	Муниципальный район «Агинский район»	Новоорловск, 20, МКД	Агинский район, Новоорловск, улица Новоорловск, 20	51,05864 114,72957	1.1 Евро

№	Муниципальное образование	Наименование места накопления	Адрес места накопления	Географические координаты		Тип контейнера
48	Муниципальный район «Агинский район»	Новоорловск мкд 10	Агинский район, Новоорловск, улица Новоорловск, 2	51,06149	114,73122	1.1 Евро
49	Муниципальный район «Агинский район»	АЗС нефтемаркет 42	-	51,06816	114,76974	0.75 - железный
50	Муниципальный район «Агинский район»	РПС	687510	51,05433	114,81531	0.75 - железный
51	Муниципальный район «Агинский район»	30лп орловский мкд	Агинский район, пгт. Орловский, улица 30 лет Победы	51,04275	114,8483	1.1 Евро
52	Муниципальный район «Агинский район»	Юбилейная, 1 МКД	1, Юбилейная улица, пгт. Орловский, Агинский район	51,04373	114,84865	1.1 Евро
53	Муниципальный район «Агинский район»	Юбилейная, 3 МКД	3, Юбилейная улица, пгт. Орловский, Агинский район	51,0438	114,84913	1.1 Евро
54	Муниципальный район «Агинский район»	школьная 1 мкд	1, Школьная улица, пгт. Орловский, Агинский район	51,03963	114,84928	1.1 Евро
55	Муниципальный район «Агинский район»	клубная 17 ДК	Агинский район, Орловский, Клубная улица, 15	51,04118	114,84322	1.1 Евро
56	Муниципальный район «Агинский район»	Детский дом интернат пос.Орловский, ул.30 лет Победы д.10	10, улица 30 лет Победы, пгт. Орловский, Агинский район	51,04243	114,84602	1.1 Евро
57	Муниципальный район «Агинский район»	Гостиница "Алтан Сэргэ" с Амтхаша ул Ипподромная д 2	Агинский район, Агинское, улица Кирзаводская, 3	51,09515	114,49387	0.75 - железный
58	Муниципальный район «Агинский район»	Детский сад Булак Амтхаша 33 партизан д.6	6, улица 33 Партизан, село Амтхаша (Агинский Дацан), Агинский район	51,07997	114,46451	1.1 Евро
59	Муниципальный район «Агинский район»	Администрация СП Амтхаша ул.Центральная д.2	2, Центральная улица, село Амтхаша (Агинский Дацан), Агинский район	51,07871	114,46349	1.1 Евро
60	Муниципальный район «Агинский район»	33 партизан мкд	Агинский район, Агинское, улица 33 Партизан	51,07892	114,46132	1.1 Евро
61	Муниципальный район «Агинский район»	Новоорловский ПРР детский сад Аленушка, пос.Новоорловск д.26	26, пгт. Новоорловск, Агинский район	51,05875	114,72652	1.1 Евро
62	Муниципальный район «Агинский район»	Урда-Агинская СОШ	Агинский район, село Урда-Ага	51,00209	114,28502	1.1 Евро
63	Муниципальный район «Агинский район»	40лп жжс Аргалей	Агинский район, село Южный Аргалей, улица 40 лет Победы	51,14033	114,26446	1.1 Евро
64	Муниципальный район «Агинский район»	Будулакский детский сад Чебурашка, с.Будулак, ул.Кооперативная д.4	Агинский район, село Будулак, Кооперативная улица	50,5601	114,91522	1.1 Евро
65	Муниципальный район «Агинский район»	Интернат ул. Профсоюзная	Агинский район, село Будулак	50,55982	114,91536	1.1 Евро
66	Муниципальный район «Агинский район»	ООО "РУНО"	Агинский район, село Амтхаша (Агинский Дацан)	51,08285	114,46914	0.75 - железный
67	Муниципальный район «Агинский район»	Новоорловск, 7, МКД	Агинский район, пгт. Новоорловск, 7	51,06372	114,72997	1.1 Евро
68	Муниципальный район «Агинский район»	№ 42 НЕФТЕМАРКЕТ ПАО, п.Орловск	Агинский район, Новоорловск, подъезд к посёлку Орловский.	51,06915	114,76898	0.75 - железный
69	Муниципальный район «Агинский район»	Магазин "Полярный", ИП Сомылых Н.В	Агинский район, 20, пгт. Новоорловск	51,05907	114,72891	0.75 - железный
70	Муниципальный район «Агинский район»	Гараж б/н	Агинский район, село Восточная Амтхаша	51,09867	114,49659	0.75 - железный
71	Муниципальный район «Агинский район»	Продовольственный магазин ИП Загдаев Э.Д., о.о.Будулак ул.Набережная д.14	Агинский район, с.Будулак, ул.Набережная д.14	50,5511	114,91571	0.75 - железный
72	Муниципальный район «Агинский район»	Офис ЗАО "Новоорловский ГОК", Агинский район, пгт. Новоорловский	Агинский район, пгт. Новоорловск	51,06693	114,76454	1.1 Евро
73	Муниципальный район «Агинский район»	ИП Хамдаков Ж.В., продовольственный магазин	Агинский район, село Южный Аргалей, Профсоюзная улица, дом 14	51,14663	114,25635	0.75 - железный
74	Муниципальный район «Агинский район»	Агинский Дацан	Агинский район, село Амтхаша (Агинский Дацан)	51,08285	114,46913	0.75 - железный
75	Муниципальный район «Агинский район»	Агинский детский оздоровительно-образовательный центр "Нарасум"	Агинский район, 5 км автодороги "Агинское-Хойто-Ага"	51,05186	114,20961	1.1 Евро
76	Муниципальный район «Агинский район»	магазин "Баан Дылгыр", Агинский район, с.Цокто-Хангил ул.Ленина д.38	Агинский район, село Цокто-Хангил улица Ленина д.38	50,90494	114,62139	0.75 - железный
77	Муниципальный район «Агинский район»	Детский сад Солнышко пос.Орловский ул.30 лет Победы д.6	Агинский район, 6, улица 30 лет Победы, пгт. Орловский	51,04442	114,84388	1.1 Евро
78	Муниципальный район «Агинский район»	ФАП с.Будулак ул.Школьная д.4	Агинский район, село Будулак, ул.Школьная, д.4	50,55446	114,91797	0.75 - железный
79	Муниципальный район «Агинский район»	ФАП, с.Цокто-Хангил, ул.Ленина д.51	Агинский район, село Цокто-Хангил, улица Ленина, 51	50,90349	114,6227	0.75 - железный
80	Муниципальный район «Агинский район»	ФАП, Агинский район, с.Гунэй, ул.Центральная д.12 стр.4	Агинский район, с.Гунэй, ул.Центральная, д.12 стр.4	50,51882	114,55637	0.75 - железный
81	Муниципальный район «Агинский район»	ФАП пгт.Новоорловск, ул.А.А.Селедкова д.27	Агинский район, Новоорловск, Лесная улица, 10	51,06018	114,72395	1.1 Евро
82	Муниципальный район «Агинский район»	ФАП пгт. Орловский, ул.30 лет Победы, д.14	Агинский район, пгт. Орловский, ул.30 лет Победы д.14	51,04215	114,84704	0.75 - железный
83	Муниципальный район «Агинский район»	ФАП с.Судунтуй, ул.Школьная д.12	Агинский район, с.Судунтуй, ул.Школьная д.12	50,75931	114,46506	0.75 - железный
84	Муниципальный район «Агинский район»	ФАП с.Челутай, ул.Дылгырова д.3а	ул.Дылгырова д.3а, село Челутай, Агинский район	51,2201	114,36636	0.75 - железный
85	Муниципальный район «Агинский район»	ФАП с.Южный Аргалей, ул.Школьная д.5	Агинский район, с.Южный Аргалей ул.Школьная д.5	51,14007	114,25841	0.75 - железный
86	Муниципальный район «Агинский район»	ФАП, Агинский район, с.Хойто-Ага, ул.Ленина д.25	Агинский район, с.Хойто-Ага ул.Ленина д.25	50,79745	114,58985	0.75 - железный
87	Муниципальный район «Агинский район»	ФАП с.Булактуй, ул.Булактуйская д.24	Агинский район, село Булактуй	51,07265	114,44521	0.75 - железный
88	Муниципальный район «Агинский район»	ФАП, Агинский район, с.Урда-Ага, ул.Ленина д.3	Агинский район, село Урда-Ага, ул.Ленина	51,00672	114,28676	0.75 - железный
89	Муниципальный район «Агинский район»	Новоорловская СОШ	28, пгт. Новоорловск, Агинский район	51,06066	114,72552	1.1 Евро
90	Муниципальный район «Агинский район»	Школа искусств СП Цокто-Хангил ул.Ленина д.51	Агинский район, село Цокто-Хангил, улица Ленина, 51	50,90349	114,62269	0.75 - железный
91	Муниципальный район «Агинский район»	Культурно-досуговый центр, Адоп-Челонский филиал с.Лаха ул.Школьная д.8	Агинский район, село Лаха	50,49073	115,95634	0.75 - железный
92	Муниципальный район «Агинский район»	Бан-Булакский филиал, с.Байн-Булак, ул.Школьная д.8	Агинский район, село Бан-Булак, ул.Нагорная, д.5	50,63734	114,40479	0.75 - железный
93	Муниципальный район «Агинский район»	Урда-Агинский КДЦ	Агинский район, село Урда-Ага, ул.Ленина д.1а	51,00693	114,28555	0.75 - железный
94	Муниципальный район «Агинский район»	Гунэйский детский сад Улаалай, с.Гунэй ул.Центральная б/н	Агинский район, с.Гунэй, ул.Центральная	50,5188	114,55793	1.1 Евро
95	Муниципальный район «Агинский район»	Спортивный комплекс с.Амтхаша д.3	Агинский район, с.Амтхаша ул.Центральная д.3	51,07826	114,46312	1.1 Евро
96	Муниципальный район «Агинский район»	Детский сад Аленушка пос.Новоорловск д.15	15, пгт. Новоорловск, Агинский район	51,06057	114,72869	1.1 Евро
97	Муниципальный район «Агинский район»	СДК Судунтуй ул.Центральная д.17	Агинский район, с.Судунтуй, ул.Центральная д.17	50,76015	114,46788	0.75 - железный

№	Муниципальное образование	Наименование места накопления	Адрес места накопления	Географические координаты		Тип контейнера
98	Муниципальный район «Агинский район»	Амхашинский детский сад Номин, с.Амхаша, ул.33 Партизан д.1а	Агинский район, 1А, улица 33 Партизан, село Амхаша (Агинский Дадан)	51,07903	114,4639	1.1 Евро
99	Муниципальный район «Агинский район»	Челутайская СОШ с.Челутай ул.Дылгырова д.2	2, улица Дылгырова, село Челутай, Агинский район	51,22065	114,36464	1.1 Евро
100	Муниципальный район «Агинский район»	ИП Аюпан пекарня с.Амхаша ул.Майская д.12	Агинский район, с.Амхаша, ул. Майская, д.12	51,08944	114,47941	0.75 - железный
101	Муниципальный район «Агинский район»	ИП Лиховиков Шинномонтаж с.Амхаша ул.Меллорацин д.26	Агинский район, село Восточная Амхаша, ул Меллорацин д.26	51,09281	114,49421	0.75 - железный
102	Муниципальный район «Агинский район»	АДМИНИСТРАЦИЯ ГП "ОРЛОВСКИЙ" ул.30 лет Победы д.12	12, улица 30 лет Победы, пгт. Орловский, Агинский район	51,04257	114,84693	1.1 Евро
103	Муниципальный район «Агинский район»	Детский дом интернат пос.Новоорловск ул.Санаторная д.29	Агинский район, ул.Санаторная д.29, пгт. Новоорловск	51,06106	114,73821	1.1 Евро
104	Муниципальный район «Агинский район»	МУК СДК Будулан ул.Юбилейная д.9а	Агинский район, село Будулан, Советская улица, 9А	50,55328	114,91983	0.75 - железный
105	Муниципальный район «Агинский район»	Челутайский детский сад "Тополь" с.Челутай ул.Дылгырова д.2	2, улица Дылгырова, село Челутай, Агинский район	51,22066	114,3646	1.1 Евро
106	Муниципальный район «Агинский район»	Судунтуйский детский сад Урғы	Агинский район, село Судунтуй, Центральная улица, 23	50,76001	114,46615	0.75 - железный
107	Муниципальный район «Агинский район»	НКЦ Соелол Хураэ, с.Цокто-Хангил, ул.Ленина д.44	Агинский район, село Цокто-Хангил, ул.Ленина, д.44	50,90314	114,62349	0.75 - железный
108	Муниципальный район «Агинский район»	Администрация село Цокто-Хангил, ул.Ленина, д.40	Агинский район, село Цокто-Хангил, ул.Ленина, д.40	50,90479	114,62092	1.1 Евро
109	Муниципальный район «Агинский район»	Кункурская СОШ с.Кункур ул.Школьная д.15	Агинский район, село Кункур, ул.Школьная д.15	50,57975	115,17026	1.1 Евро
110	Муниципальный район «Агинский район»	Кункурская ДШИ, с.Кункур ул.Школьная д.15	Агинский район, село Кункур	50,57934	115,17116	0.75 - железный
111	Муниципальный район «Агинский район»	Кункурский СДК	Агинский район, село Кункур, ул.Школьная д.14	50,58253	115,17172	0.75 - железный
112	Муниципальный район «Агинский район»	Хойто-Агинская школа	3, Школьная улица, село Хойто-Ага, Агинский район	51,09187	114,08462	1.1 Евро
113	Муниципальный район «Агинский район»	Агинский район, с. Амхаша, ул. 33 Партизан, 6 Детский сад "Булак"	33-Х Партизан ул., 6, Амхаша, 674637	51,0802	114,4647	1.1 Евро
114	Муниципальный район «Агинский район»	Агинское, ул. 33-х Партизан Амхаша	Агинский район, Агинское, улица 33 Партизан,	51,07786	114,46219	1.1 Евро
115	Городской округ «Посёлок Агинское»	Агинское, ул. Южная	ул. Ранжурова, 40, Агинское, 687000	51,09253	114,5453	0.75 - железный
116	Городской округ «Посёлок Агинское»	СШОР №3	Агинский район, пгт. Агинское, Ветеринарный пер, д.36	51,10487	114,52849	0.75 - железный
117	Городской округ «Посёлок Агинское»	СШОР №3	пгт. Агинское, улица Бадмы Жабона, 15	51,11154	114,50299	0.75 - железный
118	Городской округ «Посёлок Агинское»	Агинский пед колледж	Россия, пгт. Агинское, 22, Комсомольская улица	51,10983	114,54083	1.1 Евро
119	Городской округ «Посёлок Агинское»	Агинский районный суд.	687000, ул. Базара Ричиню, 84, Агинское	51,10823	114,54407	1.1 Евро
120	Городской округ «Посёлок Агинское»	ЦЛАТИ по СФО пос.Агинское пер.Пионерский д.16	16, Пионерский переулок, пгт. Агинское	51,10854	114,53937	0.75 - железный
121	Городской округ «Посёлок Агинское»	Агинская СОШ №3 пгт. Агинское ул.Ленина д.146	146, улица Ленина, пгт. Агинское	51,10425	114,52663	1.1 Евро
122	Городской округ «Посёлок Агинское»	МАОУ "АСОШ №2"	Агинский район, пгт. Агинское, ул Комсомольская, д.24а	51,11029	114,54077	1.1 Евро
123	Городской округ «Посёлок Агинское»	Агинская средняя школа №1, Агинский район, пос.Агинское, ул.Бадмажабо д.4	пгт. Агинское, улица Бадмажабо, 4	51,10988	114,53635	1.1 Евро
124	Городской округ «Посёлок Агинское»	Детский сад Ульгэр, пос.Агинское мкр.Западный д.13	Агинский район, пгт. Агинское	51,10344	114,53785	0.75 - железный
125	Городской округ «Посёлок Агинское»	МДОУ детский сад "Ручей", пос.Агинское, ул. ДСУ-3, д.16	пгт. Агинское, Агинский район, кв 16, д 5, ул ДСУ	51,11443	114,56185	1.1 Евро
126	Городской округ «Посёлок Агинское»	Детский сад "Родничок", пос.Агинское, ул.Таможенная д.13	Россия, пгт. Агинское, 13, Таможенная улица	51,12317	114,54121	1.1 Евро
127	Городской округ «Посёлок Агинское»	Детский сад Малыш, пос.Агинское, ул.Бадмы Цыренова д.4	пгт. Агинское, улица имени Бадмы Цыренова, 4	51,10496	114,54541	1.1 Евро
128	Городской округ «Посёлок Агинское»	Детский сад Багульник	Россия, пгт. Агинское, 12, Комсомольская улица	51,10662	114,543	1.1 Евро
129	Городской округ «Посёлок Агинское»	Музей природы пос.Агинское, ул.Комсомольская д.43	Россия, пгт. Агинское, 43, Комсомольская улица	51,11115	114,53919	1.1 Евро
130	Городской округ «Посёлок Агинское»	Агинский театр Далхэ, пос.Агинское, ул. Ленина д.133	133, улица Ленина, пгт. Агинское	51,1025	114,52224	1.1 Евро
131	Городской округ «Посёлок Агинское»	СДЦ "Олимп" пос.Агинское, ул.Ленина д.816	Агинское, ул.Ленина д.816	51,10395	114,53582	1.1 Евро
132	Городской округ «Посёлок Агинское»	ФОЦ "Баатар" пос.Агинское, ул.Комсомольская д.20	Комсомольская улица, 20, пгт. Агинское, Россия	51,10913	114,54135	1.1 Евро
133	Городской округ «Посёлок Агинское»	Ип Цыбинов Садо Чимитович	Агинский район, Агинское,	51,10416	114,54334	1.1 Евро
134	Городской округ «Посёлок Агинское»	Магазин "Вест" ИП ГКФХ Галсанова Б.Б.	Агинский район, пгт. Агинское, ул.Ленина, д.180	51,10281	114,52073	1.1 Евро
135	Городской округ «Посёлок Агинское»	МП "Ага-Автотранс"	Агинский район, пгт. Агинское, ул.Комсомольская	51,11592	114,53707	0.75 - железный
136	Городской округ «Посёлок Агинское»	ВК АВО ЭК Воскомат	Агинский район, Агинское, улица Балданжабона, 68	51,10322	114,51924	0.75 - железный
137	Городской округ «Посёлок Агинское»	ИП Цыбинов С.Ц м-н "Наран" пгт Агинское, ул. Комсомольская, 3	Агинский район, пгт. Агинское, ул. Комсомольская, д.3	51,1041	114,54374	1.1 Евро
138	Городской округ «Посёлок Агинское»	Районный центр культуры и досуга, пос.Агинское ул.Комсомольская д.16	16, Комсомольская улица, пгт. Агинское	51,10746	114,54255	1.1 Евро
139	Городской округ «Посёлок Агинское»	Редакция газеты "Агинская правда", пос.Агинское, ул.Комсомольская д.75	пгт. Агинское, Комсомольская улица, 75	51,11857	114,53503	1.1 Евро
140	Городской округ «Посёлок Агинское»	Ип Жабо А. Б	Агинский район, Агинское, улица Степная, 4	51,11378	114,53741	0.75 - железный
141	Городской округ «Посёлок Агинское»	Гражданин Базырзуев Александр Сергеевич	Агинский район, Агинское, улица Степная, 6	51,11351	114,53658	0.75 - железный
142	Городской округ «Посёлок Агинское»	ФСС Российской Федерации	Агинский район, Агинское, переулок Пионерский, 4	51,10612	114,54027	0.75 - железный
143	Городской округ «Посёлок Агинское»	хусатуй	-	51,09925	114,60758	1.1 Евро
144	Городской округ «Посёлок Агинское»	Агинский институт повышения квалификации, пос.Агинское, ул.Комсомольская д.13	Россия, пгт. Агинское, 13, Комсомольская улица	51,10595	114,54242	0.75 - железный
145	Городской округ «Посёлок Агинское»	Хабаровская 33	Агинский район, Неизвестная дорога,	51,12636	114,5584	1.1 Евро
146	Городской округ «Посёлок Агинское»	Агинское, ул. Хабаровская 9а	Агинский район, Неизвестная дорога,	51,12331	114,56038	1.1 Евро
147	Городской округ «Посёлок Агинское»	Агинское, ул. Хабаровская 4	Агинский район, Неизвестная дорога,	51,12179	114,56091	1.1 Евро

№	Муниципальное образование	Наименование места накопления	Адрес места накопления	Географические координаты		Тип контейнера
148	Городской округ «Посёлок Агинское»	ПМ "Химчистка и прачечная"	Агинский район, пгт. Агинское, Глухой пер, д 1	51,10691	114,54794	1.1 Евро
149	Городской округ «Посёлок Агинское»	МФЦ 105	-	51,10623	114,53555	1.1 Евро
150	Городской округ «Посёлок Агинское»	бальзам центр	Агинский район, Агинское, улица Цибыкова, 4	51,10715	114,54395	0.75 - железный
151	Городской округ «Посёлок Агинское»	Атиска бальзам мед	Агинский район, Агинское, улица Татвурова, 21	51,10387	114,54536	0.75 - железный
152	Городской округ «Посёлок Агинское»	строй двор	Агинский район, Агинское, Комсомольская улица, 52	51,11448	114,53798	0.75 - железный
153	Городской округ «Посёлок Агинское»	д/с Родничок Корп.2	Агинский район, Агинское, улица Таможелная, 14	51,12421	114,54138	1.1 Евро
154	Городской округ «Посёлок Агинское»	ага автотранс	Агинский район, Агинское, Комсомольская улица, 58	51,11616	114,53834	0.75 - железный
155	Городской округ «Посёлок Агинское»	пожарная часть 2	Агинский район, Агинское, Комсомольская улица, 17	51,10682	114,54107	0.75 - железный
156	Городской округ «Посёлок Агинское»	Калинина, 11	Агинский район, Агинское, улица Калинина, 11	51,11053	114,54327	1.1 Евро
157	Городской округ «Посёлок Агинское»	Калинина, 9, МКД	Агинский район, Агинское, улица Калинина, 11	51,11058	114,54331	1.1 Евро
158	Городской округ «Посёлок Агинское»	РО ДОСААФ РОССИИ	Агинский район, Агинское, улица Калинина, 44	51,11414	114,54214	1.1 Евро
159	Городской округ «Посёлок Агинское»	Склады, общая контейнерная площадка, Забайкальский край, пгт. Агинское, ул. Багдамбабона, д 68	Агинский район, пгт. Агинское	51,10396	114,52019	0.75 - железный
160	Городской округ «Посёлок Агинское»	2-ая Телевизионная ул.	687000, ул. 2-ая Телевизионная, 23, Агинское	51,10603	114,50706	1.1 Евро
161	Городской округ «Посёлок Агинское»	1 молодежная	пгт. Агинское, 1-я Молодежная улица	51,11314	114,49984	1.1 Евро
162	Городской округ «Посёлок Агинское»	3 молодежная	пгт. Агинское, 3-я Молодежная улица	51,11439	114,49819	1.1 Евро
163	Городской округ «Посёлок Агинское»	4 молодежная	687000, Жабона ул., 26, Агинское	51,11489	114,49757	1.1 Евро
164	Городской округ «Посёлок Агинское»	мкр западный, 9-й Квартал	687000, 9-й Квартал ул., 20, Агинское	51,11798	114,49323	1.1 Евро
165	Городской округ «Посёлок Агинское»	мкр западный, 8-й Квартал	687000, 8-й Квартал ул., 9, Агинское	51,1172	114,49476	1.1 Евро
166	Городской округ «Посёлок Агинское»	мкр западный 4 квартал	687000, ул. Бадмы Жабона, 12А, Агинское	51,11275	114,50105	1.1 Евро
167	Городской округ «Посёлок Агинское»	мкр западный, 5 квартал	687000, ул. Бадмы Жабона, 22, Агинское	51,1139	114,49942	1.1 Евро
168	Городской округ «Посёлок Агинское»	мкр западный, 3 квартал	687000, ул. Бадмы Жабона, 15, Агинское	51,11158	114,50266	1.1 Евро
169	Городской округ «Посёлок Агинское»	Дутарова б/н	Агинский район, Агинское, улица Дутарова, 1	51,11131	114,50743	1.1 Евро
170	Городской округ «Посёлок Агинское»	мкр западный, 2 квартал	687000, ул. Бадмы Жабона, 11, Агинское	51,11044	114,5042	1.1 Евро
171	Городской округ «Посёлок Агинское»	ИЖС Дутарова	пгт. Агинское, улица Дутарова	51,1121	114,50631	1.1 Евро
172	Городской округ «Посёлок Агинское»	мкр западный, 1 квартал	687000, ул. Бадмы Жабона, 7, Агинское	51,10928	114,50587	1.1 Евро
173	Городской округ «Посёлок Агинское»	1-я Авиационная 46	Агинский район, Агинское, 1-я Авиационная улица, 56	51,09339	114,49792	1.1 Евро
174	Городской округ «Посёлок Агинское»	1-я Авиационная ИЖС.	Россия, пгт. Агинское, 30, 1-я Авиационная улица	51,09441	114,50194	1.1 Евро
175	Городской округ «Посёлок Агинское»	1-я Авиационная 12	Агинский район, Агинское, 1-я Авиационная улица, 12	51,09648	114,50584	1.1 Евро
176	Городской округ «Посёлок Агинское»	О'Маке	Агинский район, Агинское, Комсомольская улица, 56а	51,11507	114,53772	1.1 Евро
177	Городской округ «Посёлок Агинское»	казначейство	Агинский район, Агинское, улица Базара Ринчино, 82	51,10878	114,54492	0.75 - железный
178	Городской округ «Посёлок Агинское»	Пенсионный фонд в Агинском округе пос.Агинское ул.Базара Ринчино д.73	73, улица Базара Ринчино, пгт. Агинское	51,10795	114,54486	1.1 Евро
179	Городской округ «Посёлок Агинское»	ВГТРК Агинское	Агинский район, Агинское, улица Базара Ринчино, дом 87	51,10653	114,53902	1.1 Евро
180	Городской округ «Посёлок Агинское»	пожарная часть 1	Агинский район, Агинское, улица Цибыкова, 9	51,10887	114,5422	1.1 Евро
181	Городской округ «Посёлок Агинское»	Калинина, 7	д 7, ул Калинина, пгт. Агинское, Забайкальский Агинский р-н	51,10894	114,54415	1.1 Евро
182	Городской округ «Посёлок Агинское»	Ленина, 50, МКД	50, улица Ленина, пгт. Агинское	51,10722	114,54584	1.1 Евро
183	Городской округ «Посёлок Агинское»	апельсинка	Агинский район, Агинское, Комсомольская улица, 54	51,11467	114,53731	0.75 - железный
184	Городской округ «Посёлок Агинское»	ул.Клименко,11	Агинский район, Агинское, улица Клименко, 11	51,11437	114,53506	1.1 Евро
185	Городской округ «Посёлок Агинское»	ул.Клименко,14	д 14, ул Клименко, пгт. Агинское, Агинский р-н	51,115	114,53424	1.1 Евро
186	Городской округ «Посёлок Агинское»	Клименко 13 мкд	Агинский район, Агинское, улица Клименко, 13	51,11405	114,53435	1.1 Евро
187	Городской округ «Посёлок Агинское»	ул.Оздоровительная, 3	д 3, ул Оздоровительная, пгт. Агинское, Агинский р-н	51,11603	114,53564	1.1 Евро
188	Городской округ «Посёлок Агинское»	ул. Комсомольская,67	д 67, ул Комсомольская, пгт. Агинское, Агинский р-н	51,11613	114,53628	1.1 Евро
189	Городской округ «Посёлок Агинское»	ул. Комсомольская,63а	д 63А, ул Комсомольская, пгт. Агинское, Агинский р-н	51,1154	114,53576	1.1 Евро
190	Городской округ «Посёлок Агинское»	ул. Комсомольская,63	Агинский район, пгт. Агинское, д 63, ул Комсомольская	51,11529	114,53678	1.1 Евро
191	Городской округ «Посёлок Агинское»	Комсомольская, 61, МКД	61, Комсомольская улица, пгт. Агинское	51,11492	114,53678	1.1 Евро
192	Городской округ «Посёлок Агинское»	ул. Ленина,71	д 71, ул Ленина, пгт. Агинское, Агинский р-н	51,10465	114,53912	1.1 Евро
193	Городской округ «Посёлок Агинское»	Администрация ГО пос.Агинское, ул.Ленина д.43	43, улица Ленина, пгт. Агинское	51,10668	114,54654	1.1 Евро
194	Городской округ «Посёлок Агинское»	ПАО Сбербанк 8600/079	13, улица имени Бадмы Цыренова, пгт. Агинское	51,10534	114,54423	0.75 - железный
195	Городской округ «Посёлок Агинское»	школа искусств	Агинский район, Агинское, улица Лазо, 4	51,1048	114,54251	1.1 Евро
196	Городской округ «Посёлок Агинское»	Ленина 62, МКД	Агинский район, Агинское, улица Ленина, 60	51,10636	114,54346	1.1 Евро

№	Муниципальное образование	Наименование места накопления	Адрес места накопления	Географические координаты		Тип контейнера
197	Городской округ «Посёлок Агинское»	театр Амар, Агинское, улица Ленина, 70	70, улица Ленина, пгт. Агинское	51,10564	114,54065	0.75 - железный
198	Городской округ «Посёлок Агинское»	ул. Ленина, 61	д 61, ул. Ленина, пгт. Агинское, Агинский р-н	51,10505	114,54112	1.1 Евро
199	Городской округ «Посёлок Агинское»	ГКУ "КЦЗН"	Россия, пгт. Агинское, 65, улица Ленина	51,10502	114,5406	1.1 Евро
200	Городской округ «Посёлок Агинское»	газета Агинская правда	Агинский район, Агинское, улица Базара Ринчино, 75	51,1077	114,54405	1.1 Евро
201	Городской округ «Посёлок Агинское»	асу 5 ручеек	Агинский район, Агинское, улица Дсу-5, 1	51,11547	114,56374	1.1 Евро
202	Городской округ «Посёлок Агинское»	АЗС ООО "Байкалнефть" Агинское пересечение ул. Татаурова и пер. Глухой, 1	пгт. Агинское	51,10579	114,54929	1.1 Евро
203	Городской округ «Посёлок Агинское»	Чапаева 43 маг. Заречный	Агинский район, Агинское, улица Чапаева, 43	51,09561	114,5449	0.75 - железный
204	Городской округ «Посёлок Агинское»	бизнес инкубатор	Агинский район, Агинское, Партизанская улица, 2	51,09716	114,56306	1.1 Евро
205	Городской округ «Посёлок Агинское»	Агинская СОШ №4, пос. Агинское, ул. Ранжурова д.25Б	25Б, улица Ранжурова, пгт. Агинское	51,09143	114,5476	1.1 Евро
206	Городской округ «Посёлок Агинское»	Партизанская, 51, МКД	51, Партизанская улица, пгт. Агинское	51,09354	114,54661	1.1 Евро
207	Городской округ «Посёлок Агинское»	Партизанская, 53, МКД	53, Партизанская улица, пгт. Агинское	51,09333	114,54614	1.1 Евро
208	Городской округ «Посёлок Агинское»	ИП Сарожн Ш.К горячий хлеб	Агинский район, Агинское, улица Заречная, 55	51,10006	114,54454	0.75 - железный
209	Городской округ «Посёлок Агинское»	прокуратура Агинского района п.Агинское ул.Базара Ринчино д.82	Россия, пгт. Агинское, 82, улица Базара Ринчино	51,10863	114,54519	0.75 - железный
210	Городской округ «Посёлок Агинское»	ГМЕДД пос. Агинское ул.Татаурова д.27	27, улица Татаурова, пгт. Агинское	51,10328	114,54355	0.75 - железный
211	Городской округ «Посёлок Агинское»	татаурова 22 кафе Бууза	татаурова 22	51,10375	114,54311	0.75 - железный
212	Городской округ «Посёлок Агинское»	НЕФТЕМАРКЕТ ПАО, п.Агинск	пгт. Агинское	51,10261	114,51712	0.75 - железный
213	Городской округ «Посёлок Агинское»	телевизионная инж.	пгт. Агинское, Телевизионная улица	51,10277	114,51434	1.1 Евро
214	Городской округ «Посёлок Агинское»	Агинская средняя школа №2, пос. Агинское, ул. Базара Ринчино д.90	Агинский район, Агинское, улица Базара Ринчино, 90	51,10796	114,54257	1.1 Евро
215	Городской округ «Посёлок Агинское»	Чайковского б/и	Агинский район, Агинское, улица Чайковского б/и	51,07757	114,52264	1.1 Евро
216	Городской округ «Посёлок Агинское»	Номогонова, 13	Агинский район, Агинское, улица Номогонова, 13	51,08065	114,52416	1.1 Евро
217	Городской округ «Посёлок Агинское»	Номогонова, 1	Агинский район, Агинское, улица Номогонова, 1	51,08324	114,52488	1.1 Евро
218	Городской округ «Посёлок Агинское»	П-Бадмаева 1	Агинский район, Агинское, улица П-Бадмаева, 1	51,08671	114,52633	1.1 Евро
219	Городской округ «Посёлок Агинское»	П-Бадмаева 1	П-Бадмаева 1, Агинское, 687000	51,0868	114,52632	1.1 Евро
220	Городской округ «Посёлок Агинское»	Муниципальное общеобразовательное учреждение "Агинская средняя общеобразовательная школа № 2" городского округа "Посёлок Агинское"	ул. Базара Ринчино, 88, Агинское, 687000	51,10797	114,54275	0.75 - железный
221	Городской округ «Посёлок Агинское»	ТЦ Абсолют., пгт. Агинское, ул. Б. Цыренова 8а	6, улица имени Бадмы Цыренова, пгт. Агинское	51,10516	114,54503	0.75 - железный
222	Городской округ «Посёлок Агинское»	ул.Ранжурова, 34	Агинский район, пгт. Агинское, ул. Ранжурова, д 34	51,09332	114,54803	1.1 Евро
223	Городской округ «Посёлок Агинское»	ул.Ранжурова, 38	Агинский район, пгт. Агинское, ул. Ранжурова, д 38	51,09289	114,54586	1.1 Евро
224	Городской округ «Посёлок Агинское»	Базара Ринчино, 71а	Агинский район, пгт. Агинское, ул. Базара Ринчино, д 70 стр 1	51,10889	114,54673	1.1 Евро
225	Городской округ «Посёлок Агинское»	ул.Клименко, 10	Агинский район, пгт. Агинское, ул. Клименко, д 10	51,11519	114,53519	1.1 Евро
226	Городской округ «Посёлок Агинское»	ул. Комсомольская, 65	Забайкальский Агинский район, пгт. Агинское, ул. Комсомольская, д 65	51,1176	114,53655	1.1 Евро
227	Городской округ «Посёлок Агинское»	ул. Пионерский, 12	Агинский район, пгт. Агинское, Пионерский пер, д 12	51,10796	114,53978	1.1 Евро
228	Городской округ «Посёлок Агинское»	ул. Пионерский, 10	Агинский район, пгт. Агинское, Пионерский пер, д 10	51,10758	114,54003	1.1 Евро
229	Городской округ «Посёлок Агинское»	ул. Пионерский, 6	Агинский район, пгт. Агинское, Пионерский пер, д 6	51,10749	114,54003	1.1 Евро
230	Городской округ «Посёлок Агинское»	ул. Ленина, 73	Агинский район, пгт. Агинское, ул. Ленина, д 73	51,10464	114,53846	1.1 Евро
231	Городской округ «Посёлок Агинское»	ул. Ленина, 46	Агинский район, пгт. Агинское, ул. Ленина, д 46	51,10724	114,54628	1.1 Евро
232	Городской округ «Посёлок Агинское»	ул. Ленина, 44	Агинский район, пгт. Агинское, ул. Ленина, д 44	51,10728	114,54681	1.1 Евро
233	Городской округ «Посёлок Агинское»	ул. Ленина, 42	Агинский район, пгт. Агинское, ул. Ленина, д 42	51,10494	114,53646	1.1 Евро
234	Городской округ «Посёлок Агинское»	ул. дагбана, 3	Агинский район, пгт. Агинское, ул. Дагбана, д 3	51,11451	114,52741	1.1 Евро
235	Городской округ «Посёлок Агинское»	ул. Партизанская, 49	Агинский район, пгт. Агинское, ул. Партизанская, д 49	51,09366	114,54713	1.1 Евро
236	Городской округ «Посёлок Агинское»	пер. Ветеринарный, 3 а	Агинский район, пгт. Агинское, Ветеринарный пер, д 3А	51,10478	114,52962	1.1 Евро
237	Городской округ «Посёлок Агинское»	Магазин "Деятка", ИП Вологова С.Д.	д 131, ул. Ленина, пгт. Агинское, Агинский р-н	51,1027	114,52305	0.75 - железный
238	Городской округ «Посёлок Агинское»	Магазин "Торгон" ИП Намсарева Э.Б.	пгт. Агинское, улица Ленина, 69	51,10484	114,53987	0.75 - железный
239	Городской округ «Посёлок Агинское»	МДОУ детский сад "Ручеек", пос. Агинское, ул. Ключевская, д 21	д 21, ул. Ключевская, пгт. Агинское, Агинский р-н	51,12578	114,54211	1.1 Евро
240	Городской округ «Посёлок Агинское»	ИП Барсегян Эдуард Мясникович Магазин "Карна"	Комсомольская улица, 1А, пгт. Агинское, Россия	51,10387	114,54372	0.75 - железный
241	Городской округ «Посёлок Агинское»	ИП Давдинов Валентин Цыгуевич	пгт. Агинское, Промышленная зона 1	51,11947	114,57255	0.75 - железный
242	Городской округ «Посёлок Агинское»	учительская инж	пгт. Агинское, Учительская улица, 28А	51,10691	114,53385	0.75 - железный
243	Городской округ «Посёлок Агинское»	Лазо ИЖС	пгт. Агинское, улица Лазо	51,10376	114,5339	0.75 - железный
244	Городской округ «Посёлок Агинское»	дорожная инж.	пгт. Агинское, Дорожная улица	51,10234	114,52661	0.75 - железный
245	Городской округ «Посёлок Агинское»	степная ИЖС	пгт. Агинское, Степная улица	51,10933	114,52779	0.75 - железный

№	Муниципальное образование	Наименование места накопления	Адрес места накопления	Географические координаты		Тип контейнера
246	Городской округ «Посёлок Агинское»	Бадмажабо ИЖС	пгт. Агинское, улица Бадмажабо	51,10831	114,53428	0.75 - железный
247	Городской округ «Посёлок Агинское»	Пионерский ИЖС	пгт. Агинское, Пионерский переулок	51,10919	114,53895	0.75 - железный
248	Городской округ «Посёлок Агинское»	Риичино ИЖС	пгт. Агинское, улица Базара Риичино, 92	51,10758	114,54093	0.75 - железный
249	Городской округ «Посёлок Агинское»	Комсомольская ИЖС	пгт. Агинское, Комсомольская улица	51,10394	114,54429	0.75 - железный
250	Городской округ «Посёлок Агинское»	авиационная ИЖС	пгт. Агинское, Авиационная улица	51,09771	114,50936	1.1 Евро
251	Городской округ «Посёлок Агинское»	загдаева ИЖС	пгт. Агинское, улица Х. Загдаева	51,09652	114,52277	0.75 - железный
252	Городской округ «Посёлок Агинское»	загдаева ИЖС	пгт. Агинское, улица Х. Загдаева	51,09677	114,52389	0.75 - железный
253	Городской округ «Посёлок Агинское»	Амурский ИЖС	пгт. Агинское, Амурский переулок, 4	51,09929	114,53559	0.75 - железный
254	Городской округ «Посёлок Агинское»	Св-Ник ИЖС	пгт. Агинское, Свято-Никольский переулок	51,10153	114,55201	0.75 - железный
255	Городской округ «Посёлок Агинское»	полевая ИЖС	пгт. Агинское, Полевая улица	51,10651	114,55752	0.75 - железный
256	Городской округ «Посёлок Агинское»	Носырева ИЖС	пгт. Агинское, улица Носырева	51,10002	114,55279	0.75 - железный
257	Городской округ «Посёлок Агинское»	Сосновая ИЖС	пгт. Агинское, Сосновая улица	51,10017	114,56337	0.75 - железный
258	Городской округ «Посёлок Агинское»	Строительная ИЖС	пгт. Агинское, Строительная улица	51,08851	114,54444	0.75 - железный
259	Городской округ «Посёлок Агинское»	новая ИЖС	пгт. Агинское, Новая улица	51,107	114,5553	0.75 - железный
260	Городской округ «Посёлок Агинское»	загородный пер	Агинский район, пгт. Агинское, Загородный пер	51,09049	114,53706	0.75 - железный
261	Городской округ «Посёлок Агинское»	7 октября ИЖС	пгт. Агинское, улица 7 Октября	51,08293	114,54206	0.75 - железный
262	Городской округ «Посёлок Агинское»	Южная ИЖС	пгт. Агинское, Южная улица	51,09114	114,54444	0.75 - железный
263	Городской округ «Посёлок Агинское»	Южная ИЖС	пгт. Агинское, Южная улица	51,09281	114,53939	0.75 - железный
264	Городской округ «Посёлок Агинское»	ИЖС Гагарина	пгт. Агинское, улица Гагарина	51,09041	114,55114	0.75 - железный
265	Городской округ «Посёлок Агинское»	ИЖС Гагарина	пгт. Агинское, улица Гагарина	51,09327	114,5491	0.75 - железный
266	Городской округ «Посёлок Агинское»	Советская ИЖС	пгт. Агинское, Советская улица	51,09057	114,55228	0.75 - железный
267	Городской округ «Посёлок Агинское»	Советская ИЖС	пгт. Агинское, Советская улица	51,09439	114,54966	0.75 - железный
268	Городской округ «Посёлок Агинское»	земляничная ИЖС	пгт. Агинское, Земляничная улица	51,0886	114,55189	0.75 - железный
269	Городской округ «Посёлок Агинское»	партизанская ИЖС	пгт. Агинское, Партизанская улица	51,09773	114,56273	0.75 - железный
270	Городской округ «Посёлок Агинское»	Комогорцева ИЖС	пгт. Агинское, улица Комогорцева	51,10098	114,54771	0.75 - железный
271	Городской округ «Посёлок Агинское»	восточный ИЖС	пгт. Агинское, Восточный переулок	51,09831	114,55286	0.75 - железный
272	Городской округ «Посёлок Агинское»	2 луговая ИЖС	пгт. Агинское, 2-я Луговая улица	51,09591	114,53919	0.75 - железный
273	Городской округ «Посёлок Агинское»	Луговая ИЖС	пгт. Агинское, Луговая улица	51,09638	114,54436	0.75 - железный
274	Городской округ «Посёлок Агинское»	2 заречная ИЖС	пгт. Агинское, 2-я Заречная улица	51,10468	114,56491	0.75 - железный
275	Городской округ «Посёлок Агинское»	2 заречная ИЖС	пгт. Агинское, 2-я Заречная улица, 26	51,10233	114,55521	0.75 - железный
276	Городской округ «Посёлок Агинское»	Садовая ИЖС	пгт. Агинское, Садовая улица	51,10495	114,55681	0.75 - железный
277	Городской округ «Посёлок Агинское»	ИЖС Садовая	пгт. Агинское, Садовая улица	51,10348	114,55146	0.75 - железный
278	Городской округ «Посёлок Агинское»	Мясокомбинат	пгт. Агинское, Промышленная улица	51,12563	114,56251	1.1 Евро
279	Городской округ «Посёлок Агинское»	Номоконова	пгт. Агинское, улица Номоконова	51,07964	114,52406	0.75 - железный
280	Городской округ «Посёлок Агинское»	П. Бадмаева, МКД	пгт. Агинское, улица Петра Бадмаева	51,07953	114,52603	0.75 - железный
281	Городской округ «Посёлок Агинское»	Портовая, МКД	пгт. Агинское, Портовая улица	51,09739	114,52159	0.75 - железный
282	Городской округ «Посёлок Агинское»	ДСУ-5, МКД	пгт. Агинское, улица ДСУ-5	51,11423	114,56221	0.75 - железный
283	Городской округ «Посёлок Агинское»	Б. Риичино, 76, МКД	пгт. Агинское, улица Базара Риичино, 76	51,10911	114,54595	0.75 - железный
284	Городской округ «Посёлок Агинское»	Калинина, 1, МКД	пгт. Агинское	51,10504	114,54672	0.75 - железный
285	Городской округ «Посёлок Агинское»	Ленина, 151, МКД	пгт. Агинское, улица Ленина, 151	51,10122	114,51945	0.75 - железный
286	Городской округ «Посёлок Агинское»	Ленина, 122, МКД	пгт. Агинское, улица Ленина, 122	51,1048	114,5326	0.75 - железный
287	Городской округ «Посёлок Агинское»	Ленина 59 МКД	пгт. Агинское, улица Ленина, 59	51,10534	114,54174	0.75 - железный
288	Городской округ «Посёлок Агинское»	Ленина 69	Агинский район, Агинское, улица Ленина, 69/9	51,10485	114,53983	1.1 Евро
289	Городской округ «Посёлок Агинское»	ООО Регион (СТО) Ленина, 186	Агинский район, Агинское, улица Ленина, 186	51,10289	114,51847	1.1 Евро
290	Городской округ «Посёлок Агинское»	увзвук	пгт. Агинское, улица Ленина, 29	51,10732	114,54871	0.75 - железный
291	Городской округ «Посёлок Агинское»	Магазин "Ажалша" ИП Чемитов Б.Ц	пгт. Агинское, улица Ленина	51,10685	114,54678	1.1 Евро
292	Городской округ «Посёлок Агинское»	Магазин "Ажалша" ИП Чемитов Б.Ц	пгт. Агинское, улица Ленина, 46	51,10732	114,54621	0.75 - железный
293	Городской округ «Посёлок Агинское»	Агинский ДЭУ п. Агинское, автомобильная дорога Чита-Забайкальск 161 км 700 влево	пгт. Агинское	51,10134	114,53063	0.75 - железный
294	Городской округ «Посёлок Агинское»	Агинский ДЭУ п. Агинское, ул. 30 лет Победы, 2а	2А, улица 30 лет Победы, пгт. Агинское	51,09942	114,56695	0.75 - железный
295	Городской округ «Посёлок Агинское»	ИП Дондокова Вера Лыгдыновна	27, Комсомольская улица, пгт. Агинское	51,10879	114,54053	1.1 Евро

№	Муниципальное образование	Наименование места накопления	Адрес места накопления	Географические координаты		Тип контейнера
296	Городской округ «Посёлок Агинское»	ИП Доржиева Т.Г.	5, улица Калнина, пгт. Агинское	51,10981	114,54328	0.75 - железный
297	Городской округ «Посёлок Агинское»	Магазин "Мегафон" пос. Агинское, ул. Ленина, д. 62 пом. 6	пгт. Агинское, Комсомольская улица	51,10624	114,5429	0.75 - железный
298	Городской округ «Посёлок Агинское»	Отдел ЗАГС	14, улица Цибыкова, пгт. Агинское	51,10855	114,54335	0.75 - железный
299	Городской округ «Посёлок Агинское»	УФНС РОССИИ ПО ЗАБАЙКАЛЬСКОМУ КРАЮ	687000, Комсомольская ул., 24Б, Агинское	51,11102	114,5402	0.75 - железный
300	Городской округ «Посёлок Агинское»	рынок "Дружба", Агинский район, пос. Агинское, ул. Татаурова д.19	19, улица Татаурова, пгт. Агинское	51,10389	114,54602	1.1 Евро
301	Городской округ «Посёлок Агинское»	ООО "Сирис" АБЗ, пос. Агинское, мкр Промышленный б/н	Агинский район, пос. Агинское, мкр.Промышленный б/н	51,12333	114,57708	1.1 Евро
302	Городской округ «Посёлок Агинское»	ООО "Регим"	пгт. Агинское, улица Ленина, 135	51,10171	114,52251	0.75 - железный
303	Городской округ «Посёлок Агинское»	Магазин "Бурятия", ИП Тимченко	100, улица 30 лет Победы, пгт. Агинское, Забайкальский Россия, Забайкальский край	51,0941	114,5409	0.75 - железный
304	Городской округ «Посёлок Агинское»	Магазин "Светофор", п. Агинское, ул. Заречная, 68	Агинский район, Агинское, улица Заречная, 68ж	51,10149	114,54548	1.1 Евро
305	Городской округ «Посёлок Агинское»	супермаркет "Читинка", пгт. Агинское, ул. Татаурова, 23, пом. 1	Агинский район, Агинское, улица Татаурова, 23	51,10353	114,54454	1.1 Евро
306	Городской округ «Посёлок Агинское»	магазин "Мистер Водкин", пос. Агинокое ул.Комсомольская д.54	Россия, пгт. Агинское, 54, Комсомольская улица	51,11478	114,53791	0.75 - железный
307	Городской округ «Посёлок Агинское»	ИП Шойсоронова Ж. Б Хостел Наан наваул.Ленина д.75	75, улица Ленина, пгт. Агинское	51,10465	114,53758	0.75 - железный
308	Городской округ «Посёлок Агинское»	Детский сад "Далай" пос. Агинское, ул. Ленина д. 125а	пгт. Агинское, улица Ленина, 125	51,10306	114,52504	1.1 Евро
309	Городской округ «Посёлок Агинское»	Кафе "Дангина" ИП Муниев Э.Л. пгт. Агинское ул.Петра Бадмаева д.2	пгт. Агинское, улица Петра Бадмаева, 2	51,08237	114,52556	0.75 - железный
310	Городской округ «Посёлок Агинское»	ООО "Лотос" гостиница "Онон"	76, Комсомольская улица, пгт. Агинское	51,11829	114,53803	1.1 Евро
311	Городской округ «Посёлок Агинское»	ООО "Теллосервис" пгт. Агинское, ул. Партизанская, д. 50	50, Партизанская улица, пгт. Агинское	51,09442	114,54797	1.1 Евро
312	Городской округ «Посёлок Агинское»	Магазин "Северный" ИП Цыденов пос. Агинское, ул. Комсомольская д. 57	Агинский район, Агинское, Комсомольская улица, 59А	51,11432	114,53677	0.75 - железный
313	Городской округ «Посёлок Агинское»	Магазин "Заречный", ИП Цыденов, пос. Агинское, ул. Чапаева д. 43	пгт. Агинское, улица Чапаева, 42	51,09584	114,54392	0.75 - железный
314	Городской округ «Посёлок Агинское»	Кафе Харбин	Россия, пгт. Агинское, 133, улица Ленина	51,10252	114,5224	0.75 - железный
315	Городской округ «Посёлок Агинское»	Гостиница "Тоби" пос. Агинское, ул. Лазо д.7	улица Лазо, 7, пгт. Агинское, Россия	51,10408	114,54243	1.1 Евро
316	Городской округ «Посёлок Агинское»	Магазин "Магнитола" пос. Агинское, ул. Бадмы Цыренова д. 8а	пос. Агинское, ул. Бадмы Цыренова, д.8а	51,10528	114,54513	0.75 - железный
317	Городской округ «Посёлок Агинское»	Магазин Новый Век, пос. Агинское, ул. Ленина д.56	Россия, пгт. Агинское, 56, улица Ленина	51,10661	114,54456	0.75 - железный
318	Городской округ «Посёлок Агинское»	Православный приход Храма Святителя Николая, пос. Агинское, ул. Комсомольская д. 8	Россия, пгт. Агинское, 8, Комсомольская улица	51,10553	114,5438	0.75 - железный
319	Городской округ «Посёлок Агинское»	Детский сад Тува, пос. Агинское, ул. Комсомольская д. 6	Россия, пгт. Агинское, 6, Комсомольская улица	51,1051	114,54398	1.1 Евро
320	Городской округ «Посёлок Агинское»	СШОР по адаптивным видам спорта, пос. Агинское, ул. Балданжабона д.25Б	Агинский район, пос. Агинское, ул. Балданжабона д.25Б	51,10436	114,52699	1.1 Евро
321	Городской округ «Посёлок Агинское»	Детский сад Ромашка, пос. Агинское, ул. 9 мая д. 6а	6А, улица 9 Мая, пгт. Агинское	51,09054	114,53858	1.1 Евро
322	Городской округ «Посёлок Агинское»	Агинская средняя школа №2, пос. Агинское, ул. Комсомольская д.23	Агинский район, пгт. Агинское, ул. Комсомольская, д. 23	51,10804	114,54101	0.75 - железный
323	Городской округ «Посёлок Агинское»	Стадион, пос. Агинское ул. Стадионная д.2	Россия, пгт. Агинское, 2, Стадионная улица	51,09855	114,54735	0.75 - железный
324	Городской округ «Посёлок Агинское»	ОВИР пос. Агинское ул. Лазо д. 19	Россия, пгт. Агинское, 19, улица Лазо	51,10368	114,54071	0.75 - железный
325	Городской округ «Посёлок Агинское»	Следственный отдел МО МВД "Агинский" пос. Агинское ул. Базара Ринчино д. 79	улица Базара Ринчино, 79/19, пгт. Агинское, Россия	51,10718	114,54094	0.75 - железный
326	Городской округ «Посёлок Агинское»	МО МВД "Агинский" пос. Агинское ул. Комсомольская д. 29	Комсомольская улица, 29, пгт. Агинское, Россия	51,10913	114,54018	1.1 Евро
327	Городской округ «Посёлок Агинское»	Агинское ОВО, пос. Агинское ул. Цибыкова д. 11А	11А, улица Цибыкова, пгт. Агинское	51,11122	114,54123	0.75 - железный
328	Городской округ «Посёлок Агинское»	Бурятский филиал ПАО Ростелеком	пгт. Агинское	51,10673	114,54146	1.1 Евро
329	Городской округ «Посёлок Агинское»	Агинская окрветлаборатория пос. Агинское, ул. Промышленная д. 4	4, Промышленная улица, пгт. Агинское	51,12225	114,56664	0.75 - железный
330	Городской округ «Посёлок Агинское»	Администрация АБО, п. Агинское, ул. Базара Ринчино д.92	Россия, пгт. Агинское, 92, улица Базара Ринчино	51,10767	114,54102	1.1 Евро
331	Городской округ «Посёлок Агинское»	Агинский национальный музей, пос. Агинское, ул. Комсомольская д. 11	Россия, пгт. Агинское, 11, Комсомольская улица	51,10521	114,54237	1.1 Евро
332	Городской округ «Посёлок Агинское»	Администрация Агинского района, пос. Агинское, ул. Базара Ринчино д. 84	84, улица Базара Ринчино, пгт. Агинское	51,10836	114,54428	1.1 Евро
333	Городской округ «Посёлок Агинское»	Отделение Скорой помощи	Агинский район, пгт. Агинское, ул. Комсомольская, д. 2	51,11068	114,5392	1.1 Евро
334	Городской округ «Посёлок Агинское»	Агинская окружная больница	Агинский район, Агинское. Больничный городок б/н	51,11446	114,53171	1.1 Евро
335	Городской округ «Посёлок Агинское»	Агинский Дом Детского творчества	16, улица Цибыкова, пгт. Агинское	51,10892	114,54311	1.1 Евро
336	Городской округ «Посёлок Агинское»	ИП Нечкина С.А.	Агинский район, Агинское, улица Ленина, 72	51,10541	114,53969	0.75 - железный
337	Городской округ «Посёлок Агинское»	Архив	Агинский район, ул. 2-я Телевизионная д.2	51,10261	114,5085	0.75 - железный
338	Городской округ «Посёлок Агинское»	Государственный архив Забайкальского края пгт. Агинское ул. Комсомольская 9	пгт. Агинское, Комсомольская улица, 9	51,10506	114,54279	1.1 Евро
339	Городской округ «Посёлок Агинское»	Бизнес центр	пгт. Агинское, Юннатская улица, 4	51,11099	114,53766	1.1 Евро
340	Городской округ «Посёлок Агинское»	Центр гигиены и эпидемиологии, п. Агинское, ул. Цибыкова, 52	Россия, пгт. Агинское, 52, улица Цибыкова	51,11442	114,53991	0.75 - железный
341	Городской округ «Посёлок Агинское»	магазин Елена, пос. Агинское ул. Комсомольская д. 82	Агинский район, Агинское, Комсомольская улица, 82	51,1208	114,53455	0.75 - железный
342	Городской округ «Посёлок Агинское»	Агинская красная библиотека, пос. Агинское ул. Комсомольская д. 14	14, Комсомольская улица, пгт. Агинское	51,10713	114,54318	0.75 - железный
343	Городской округ «Посёлок Агинское»	Цех полуфабрикатов, ИП Дугаров ул. Комсомольская д. 72а	Агинский район, пгт. Агинское, ул. Комсомольская д. 72а	51,12019	114,53478	0.75 - железный
344	Городской округ «Посёлок Агинское»	Агинская районная ДЮСШ пос. Агинское ул. Ленина д. 68	Россия, пгт. Агинское, 68, улица Ленина	51,10568	114,54151	1.1 Евро
345	Городской округ «Посёлок Агинское»	ИП Номоконова Кораблик детства ул. Бадмы Цыренова д. 18	18, улица имени Бадмы Цыренова, пгт. Агинское	51,10605	114,54435	1.1 Евро

№	Муниципальное образование	Наименование места накопления	Адрес места накопления	Географические координаты		Тип контейнера
346	Городской округ «Посёлок Агинское»	Детский сад "Солнышко" пос. Агинское ул. Бадмажабз д.17	пгт. Агинское, улица Бадмажабз, 17	51,10834	114,53538	1.1 Евро
347	Городской округ «Посёлок Агинское»	Центр Арнада, пос. Агинское пер. Коммунальный, д.9	9, Коммунальный переулок, пгт. Агинское	51,10563	114,54645	1.1 Евро
348	Городской округ «Посёлок Агинское»	Агинский медицинский колледж пос. Агинское ул. Комсомольская д.53	53, Комсомольская улица, пгт. Агинское	51,11297	114,53756	1.1 Евро
349	Городской округ «Посёлок Агинское»	Агинский медицинский колледж пос. Агинское ул. Комсомольская д.53	пгт. Агинское, Комсомольская улица, 53	51,11297	114,53755	1.1 Евро
350	Городской округ «Посёлок Агинское»	Детский сад Аленский цветочек пос. Агинское ул. 30 Победы д.48	пгт. Агинское, улица 30 лет Победы, 48	51,09733	114,55184	1.1 Евро
351	Городской округ «Посёлок Агинское»	ИП Митупов Шиномонтаж СТО Колес, пос. Агинское ул. Дорожная д.386	Агинский район, пгт. Агинское, ул. Дорожная, д. 386	51,10267	114,52659	0.75 - железный
352	Городской округ «Посёлок Агинское»	Дом престарелых пос. Агинское ул. Таможенная д.26а	пгт. Агинское, ул. Таможенная, д.26а	51,12692	114,54146	1.1 Евро
353	Городской округ «Посёлок Агинское»	Торговый Дом Ташкент Шадева пос. Агинское ул. Степная д.4а	Агинский район, пгт. Агинское, д. 4а, ул. Степная	51,11351	114,53754	1.1 Евро
354	Городской округ «Посёлок Агинское»	ООО Ипотечное жилищное кредитование пос. Агинское ул. Лазо д.19А	пгт. Агинское ул. Лазо д.19А	51,10347	114,5406	0.75 - железный
355	Городской округ «Посёлок Агинское»	ул. 2-ая Телевизионная, 23, Агинское,	687000, ул. 2-ая Телевизионная, 23, Агинское	51,10664	114,5092	0.75 - железный
356	Городской округ «Посёлок Агинское»	Агинское, ул. 7 Октября, 3А Детский сад Ромашка	ул. 7 Октября, 3А, Агинское, 687000	51,09053	114,53798	0.75 - железный
357	Городской округ «Посёлок Агинское»	Агинское, ул. Ранжурова, 25Е Школа № 4	ул. Ранжурова, 25Е, Агинское, 687000	51,09132	114,54717	1.1 Евро
358	Городской округ «Посёлок Агинское»	Агинский р-н, пгт Агинское, ул 30 лет Победы, 48 Детский сад "Алсский цветочек"	ул. 30 лет Победы, 48, Агинское, 687000	51,09737	114,55141	1.1 Евро
359	Городской округ «Посёлок Агинское»	Агинское, ул. Партизанская, 32 Дошкольное учреждение Детский сад "Звездочка"	Партизанская ул., 32, Агинское, 687000	51,09548	114,55148	1.1 Евро
360	Городской округ «Посёлок Агинское»	Агинское, ул. Бадмы Жабона	ул. Бадмы Жабона, 14, Агинское, 687000	51,11088	114,50289	0.75 - железный
361	Городской округ «Посёлок Агинское»	Агинское, ул. Бадмы Жабона, 17 Детский сад УЛБЭР	ул. Бадмы Жабона, 17, Агинское, 687000	51,11172	114,50148	0.75 - железный
362	Городской округ «Посёлок Агинское»	Агинское, ул. Бадмы Жабона, 4	ул. Бадмы Жабона, 2А, Агинское, 687000	51,1076	114,50918	1.1 Евро
363	Городской округ «Посёлок Агинское»	Агинское, ул. Бадмы Жабона, 2А	ул. Бадмы Жабона, 2А, Агинское, 687000	51,10736	114,50882	1.1 Евро
364	Городской округ «Посёлок Агинское»	Агинское, ул. Бадмы Жабона, 2	ул. Бадмы Жабона, 2, Агинское, 687000	51,10717	114,50842	1.1 Евро
365	Городской округ «Посёлок Агинское»	Агинское, ул. Ленина, 129	ул. Ленина, 129, Агинское, 687000	51,10243	114,52407	1.1 Евро
366	Городской округ «Посёлок Агинское»	Агинское, ул. Ленина, 125А Дошкольное учреждение Далай	ул. Ленина, 127, Агинское, 687000	51,10273	114,52505	1.1 Евро
367	Городской округ «Посёлок Агинское»	Агинское, ул. Ленина, 158 Агинская средняя школа №3	687000, ул. Ленина, 158, Агинское	51,10488	114,52799	0.75 - железный
368	Городской округ «Посёлок Агинское»	Агинское, пер. Ветеринарный, 4	пер. Ветеринарный, 4, Агинское, 687000	51,10472	114,53037	1.1 Евро
369	Городской округ «Посёлок Агинское»	Агинское, ул. Ленина, 59	ул. Ленина, 61, Агинское, 687000	51,10494	114,54138	1.1 Евро
370	Городской округ «Посёлок Агинское»	Агинское, ул. Комсомольская, 53 Агинский медицинский колледж им. В.Д. Чингисдоржиева	Комсомольская ул., 51, Агинское, 687000	51,11304	114,53729	1.1 Евро
371	Городской округ «Посёлок Агинское»	Забайкальский край, Агинское, ул. Комсомольская, 11 Агинский национальный музей им. Г.Цыбикова	Комсомольская ул., 11, Агинское, 687000	51,10506	114,54235	0.75 - железный
372	Городской округ «Посёлок Агинское»	Забайкальский край, Агинское, ул. Комсомольская, 6 Детский сад Туза	ул. Бадмы Цыренова, 7, Агинское, 687000	51,10501	114,5442	1.1 Евро
373	Городской округ «Посёлок Агинское»	Забайкальский край, Агинское, ул. Бадмы Цыренова, 2А Детский сад Малыш	ул. Бадмы Цыренова, 2А, Агинское, 687000	51,10492	114,54606	1.1 Евро
374	Городской округ «Посёлок Агинское»	Забайкальский край, Агинское, ул. Комсомольская, 12 ДУС Багульник	Комсомольская ул., 12, Агинское, 687000	51,10644	114,54313	0.75 - железный
375	Городской округ «Посёлок Агинское»	Забайкальский край, Агинское, ул. Калинина, 3	ул. Калинина, 3, Агинское, 687000	51,1093	114,54377	1.1 Евро
376	Городской округ «Посёлок Агинское»	Забайкальский край, Агинское, ул. Клименко, 15	ул. Клименко, 15, Агинское, 687000	51,11352	114,53563	1.1 Евро
377	Городской округ «Посёлок Агинское»	Забайкальский край, Агинское, ул. Дагбанна, 1	ул. Дагбанна, 1, Агинское, 687000	51,11436	114,52821	0.75 - железный
378	Городской округ «Посёлок Агинское»	Забайкальский край, Агинское, ул. Клименко, 16 Подлинника	ул. Клименко, 16, Агинское, 687000	51,11384	114,53317	1.1 Евро
379	Городской округ «Посёлок Агинское»	Забайкальский край, Агинское, ул. Дагбанна, 14 ГАУЗ Агинская окружная больница	ул. Дагбанна, 14, Агинское, 687000	51,11478	114,53136	0.75 - железный
380	Городской округ «Посёлок Агинское»	Забайкальский край, Агинское, ул. Юннатская, 10 Агинская средняя школа № 1	Юннатская ул., 10, Агинское, 687000	51,11041	114,53618	0.75 - железный
381	Городской округ «Посёлок Агинское»	Забайкальский край, Агинское, ул. Юннатская, 10 Агинская средняя школа № 1	Юннатская ул., 10, Агинское, 687000	51,11041	114,5359	1.1 Евро
382	Городской округ «Посёлок Агинское»	Забайкальский край, Агинское, ул. Бадмажабз, 17 Детский сад Солнышко	ул. Бадмажабз, 17, Агинское, 687000	51,10825	114,53564	1.1 Евро
383	Городской округ «Посёлок Агинское»	Забайкальский край, Агинское, ул. Бадмажабз, 2 Агинская окружная гимназия	687000, ул. Бадмажабз, 2, Агинское	51,10989	114,53857	1.1 Евро
384	Городской округ «Посёлок Агинское»	Забайкальский край, Агинское, ул. Комсомольская, 90 АСШ № 2	Комсомольская ул., 90, Агинское, 687000	51,10809	114,54079	0.75 - железный
385	Городской округ «Посёлок Агинское»	Забайкальский край, Агинское, ул. Комсомольская, 20 Бассейн	Комсомольская ул., 20, Агинское, 687000	51,10879	114,54184	1.1 Евро
386	Городской округ «Посёлок Агинское»	Забайкальский край, Агинское, ул. Комсомольская, 16 Районный центр культуры и досуга	Комсомольская ул., 16, Агинское, 687000	51,10728	114,5426	1.1 Евро
387	Городской округ «Посёлок Агинское»	Забайкальский край, Агинское, ул. Цыбикова, 1 Райпо	ул. Ленина, 60, Агинское, 687000	51,10642	114,54363	1.1 Евро
388	Городской округ «Посёлок Агинское»	Забайкальский край, Агинское, ул. Комсомольская, 15	687000, Комсомольская ул., 15, Агинское	51,10613	114,54206	1.1 Евро
389	Городской округ «Посёлок Агинское»	Забайкальский край, Агинское, ул. Ранжурова, 36	ул. Ранжурова, 36, Агинское, 687000	51,09325	114,54659	1.1 Евро
390	Городской округ «Посёлок Агинское»	Забайкальский край, Агинское, ул. Ранжурова, 38	ул. Ранжурова, 38, Агинское, 687000	51,09301	114,54604	1.1 Евро
391	Городской округ «Посёлок Агинское»	30 Лет Победы ул.	ул. 30 Лет Победы, 2, Агинское, 687000	51,10111	114,5167	0.75 - железный
392	Городской округ «Посёлок Агинское»	Забайкальский край, Агинское, ул. Ленина, 52	ул. Ленина, 52, Агинское, 687000	51,10701	114,54502	1.1 Евро
393	Акшинский муниципальный округ Забайкальского края	Школа	Сдк администрации	50,11006	113,62521	1.1 Евро
394	Акшинский муниципальный округ Забайкальского края	Школа	17, улица 1 Мая, село Агша, Акшинский муниципальный округ	50,28234	113,29084	1.1 Евро

№	Муниципальное образование	Наименование места накопления	Адрес места накопления	Географические координаты		Тип контейнера
395	Акшинский муниципальный округ Забайкальского края	Здание суда	674230, Акшинский муниципальный округ, Акша, Партизанская улица, 18 корпус 1	50,28177	113,28493	1.1 Евро
396	Акшинский муниципальный округ Забайкальского края	Ип глушков	674230, Акшинский муниципальный округ, Акша, Ононская улица, 34	50,28258	113,28114	0.75 - железный
397	Акшинский муниципальный округ Забайкальского края	Филиал №13 СДК, 674244, Забайкальский край, Акшинский муниципальный округ, с. Усть-Ила, ул. Школьная, д.1	Филиал №13 СДК	50,39993	113,71394	1.1 Евро
398	Акшинский муниципальный округ Забайкальского края	Филиал №10 СДК, 674232, Забайкальский край, Акшинский муниципальный округ, с. Улача, ул. Центральная, д.7	Филиал №10 СДК,	50,4008	113,27325	1.1 Евро
399	Акшинский муниципальный округ Забайкальского края	Филиал №6 СДК, 674245, Забайкальский край, Акшинский муниципальный округ, с. Новокургатай, ул. Центральная, д.120	Филиал №6 СДК,	50,31078	113,45763	1.1 Евро
400	Акшинский муниципальный округ Забайкальского края	Филиал №5 СДК, 674245, Забайкальский край, Акшинский муниципальный округ, с. Новоказачинск, ул. Братьев Махаровых, д.40	Филиал №5 СДК	50,40949	113,54259	1.1 Евро
401	Акшинский муниципальный округ Забайкальского края	Художественная школа-музей	674230, Акшинский муниципальный округ, Акша, Советская улица, 22 Художественная школа-музей	50,27955	113,28704	1.1 Евро
402	Акшинский муниципальный округ Забайкальского края	Детский сад	Детский сад	50,46982	113,29941	1.1 Евро
403	Акшинский муниципальный округ Забайкальского края	Детский сад	Детский сад	50,16537	113,74186	1.1 Евро
404	Акшинский муниципальный округ Забайкальского края	Берега оз халакда	озеро Халакда	50,44193	113,1248	1.1 Евро
405	Акшинский муниципальный округ Забайкальского края	Пункт приема и переработки древесины, с. Акша, ул. Октябрьская, 50	село Акша, ул Ононская, д 66	50,27856	113,28012	0.75 - железный
406	Акшинский муниципальный округ Забайкальского края	Детский сад	Детский сад	50,29551	113,23824	1.1 Евро
407	Акшинский муниципальный округ Забайкальского края	Детский сад	674230, Акшинский муниципальный округ, Акша, 1 Мая улица, 1	50,28266	113,28412	1.1 Евро
408	Акшинский муниципальный округ Забайкальского края	Школа	-	50,16651	113,74482	1.1 Евро
409	Акшинский муниципальный округ Забайкальского края	Акшинский муниципальный округ, село Убур-Тохтор, ул. Мира	Акшинский муниципальный округ, село Убур-Тохтор, ул. Мира Администрация, СДК	50,10903	113,62636	1.1 Евро
410	Акшинский муниципальный округ Забайкальского края	Мн юный	Бытэв званэ администрации	50,15428	113,12874	1.1 Евро
411	Акшинский муниципальный округ Забайкальского края	МКД, Ул лазо 9	674230, Акшинский муниципальный округ, Акша, Колхозная улица, 41	50,2863	113,29586	1.1 Евро
412	Акшинский муниципальный округ Забайкальского края	АЗС нефтемаркет	674230, Акшинский муниципальный округ,	50,28547	113,30528	1.1 Евро
413	Акшинский муниципальный округ Забайкальского края	Больница	674230, Акшинский муниципальный округ, Акша, улица Мартинаова, 33 Больница	50,28574	113,29163	1.1 Евро
414	Акшинский муниципальный округ Забайкальского края	Мн баск	Ул Кирова 22	50,4018	113,27384	1.1 Евро
415	Акшинский муниципальный округ Забайкальского края	Мн корзника	Мн корзника	50,28246	113,28569	0.75 - железный
416	Акшинский муниципальный округ Забайкальского края	Мн кап эконок	674230, Акшинский муниципальный округ, Акша, улица Ленина, 52 корпус 7	50,28064	113,28678	1.1 Евро
417	Акшинский муниципальный округ Забайкальского края	ТЦ Мария	674230, Акшинский муниципальный округ, Акша, улица Ленина, 56	50,28085	113,28656	1.1 Евро
418	Акшинский муниципальный округ Забайкальского края	Мн три сестры	Мн три сестры	50,30096	113,19912	1.1 Евро
419	Акшинский муниципальный округ Забайкальского края	ИП Пугачева Алла Васильевна	Магазин "Березка", Акшинский муниципальный округ, с. Урейск, ул. Центральная, 94/А	50,29987	113,21791	1.1 Евро
420	Акшинский муниципальный округ Забайкальского края	Дюсш	Дюсш	50,28349	113,28707	1.1 Евро
421	Акшинский муниципальный округ Забайкальского края	Школа	-	50,40194	113,71233	1.1 Евро
422	Акшинский муниципальный округ Забайкальского края	Мн Амелия	Ленния 49б	50,28047	113,28745	1.1 Евро
423	Акшинский муниципальный округ Забайкальского края	МБУ ДО Детская школа искусств с. Акша	МБУ ДО Детская школа искусств с. Акша, ул Советская, д 30	50,28007	113,28424	1.1 Евро
424	Акшинский муниципальный округ Забайкальского края	Библиотека	Библиотека	50,2829	113,2892	1.1 Евро
425	Акшинский муниципальный округ Забайкальского края	Акшинская СББЖ ТБУ	село Акша, ул Ленина, д 125	50,26842	113,27736	1.1 Евро
426	Акшинский муниципальный округ Забайкальского края	Акшинский ДЭУ Акшинский муниципальный округ, нежилая зона 8 км севернее Акши	Акшинский ДЭУ Акшинский муниципальный округ, нежилая зона 8 км севернее Акши	50,31149	113,23627	0.75 - железный
427	Акшинский муниципальный округ Забайкальского края	Акшинский ДЭУ с. Акша, ул. Почтовая, 1	1, Почтовая улица, село Акша, Акшинский муниципальный округ	50,28561	113,28271	0.75 - железный
428	Акшинский муниципальный округ Забайкальского края	МКД ул эфренова	674230, Акшинский муниципальный округ, Акша, улица Эфренова, 14	50,28708	113,29724	1.1 Евро
429	Акшинский муниципальный округ Забайкальского края	МКД Ленина 35	674230, Акшинский муниципальный округ, Акша, улица Феофантова, 34	50,28303	113,28947	1.1 Евро
430	Акшинский муниципальный округ Забайкальского края	НЕФТЕМАРКЕТ ПАО, с.Акша	Акшинский муниципальный округ, село Акша	50,28454	113,30511	0.75 - железный
431	Акшинский муниципальный округ Забайкальского края	АО Россельхозбанк	улица Ленина, село Акша, Акшинский муниципальный округ	50,28046	113,28648	1.1 Евро
432	Акшинский муниципальный округ Забайкальского края	ООО "Акша"	674230, Акшинский муниципальный округ, Акша, улица Феофантова, 130Б	50,26371	113,27286	1.1 Евро
433	Акшинский муниципальный округ Забайкальского края	Магазин	Акшинский муниципальный округ, село Улача, улица Кирова	50,4022	113,27325	1.1 Евро
434	Акшинский муниципальный округ Забайкальского края	Магазин лобный	674230, Акшинский муниципальный округ, Акша, 1 Мая улица, 14	50,28237	113,28886	1.1 Евро
435	Акшинский муниципальный округ Забайкальского края	Мн ротор	Мн ротор	50,27929	113,28665	1.1 Евро
436	Акшинский муниципальный округ Забайкальского края	Аттечный склад	674230, Акшинский муниципальный округ, Акша, Партизанская улица, 15	50,28081	113,28583	0.75 - железный
437	Акшинский муниципальный округ Забайкальского края	СДК Центральная 7	СДК Центральная 7	50,11556	112,76268	1.1 Евро
438	Акшинский муниципальный округ Забайкальского края	Администрация	Администрация Улача	50,40181	113,27389	1.1 Евро
439	Акшинский муниципальный округ Забайкальского края	Детский сад	Детский сад	50,40111	113,27553	1.1 Евро
440	Акшинский муниципальный округ Забайкальского края	Школа	Школа	50,40037	113,27652	1.1 Евро
441	Акшинский муниципальный округ Забайкальского края	Детский сад	-	50,40757	113,28251	1.1 Евро
442	Акшинский муниципальный округ Забайкальского края	-	-	50,40433	113,27869	1.1 Евро

№	Муниципальное образование	Наименование места накопления	Адрес места накопления	Географические координаты		Тип контейнера
443	Акшинский муниципальный округ Забайкальского края	Школа	Школа	50,31092	113,45585	1.1 Евро
444	Акшинский муниципальный округ Забайкальского края	Дет сад	Дет сад	50,31124	113,45673	1.1 Евро
445	Акшинский муниципальный округ Забайкальского края	Администрация	Администрация	50,31124	113,45725	1.1 Евро
446	Акшинский муниципальный округ Забайкальского края	Детский сад	-	50,40024	113,70943	1.1 Евро
447	Акшинский муниципальный округ Забайкальского края	Школа	Акшинский муниципальный округ, село Могойтуй Школа	50,35077	113,83901	1.1 Евро
448	Акшинский муниципальный округ Забайкальского края	Детский сад Школьная 46	Детский сад	50,35094	113,83926	1.1 Евро
449	Акшинский муниципальный округ Забайкальского края	Школа	Акшинский муниципальный округ, село Могойтуй	50,35037	113,83952	1.1 Евро
450	Акшинский муниципальный округ Забайкальского края	Администрация	Акшинский муниципальный округ, село Могойтуй, Школьная улица, 6 Администрация	50,34981	113,8405	1.1 Евро
451	Акшинский муниципальный округ Забайкальского края	Сдк	Сдк	50,34958	113,84004	1.1 Евро
452	Акшинский муниципальный округ Забайкальского края	Администрация	Администрация	50,16632	113,74312	1.1 Евро
453	Акшинский муниципальный округ Забайкальского края	Акшинский муниципальный округ, село Орой, ул Советская, 9	Акшинский муниципальный округ, село Орой, ул Советская, 9	50,16533	113,73729	1.1 Евро
454	Акшинский муниципальный округ Забайкальского края	Детский сад	Детский сад	50,10766	113,63043	1.1 Евро
455	Акшинский муниципальный округ Забайкальского края	-	-	50,10927	113,62708	1.1 Евро
456	Акшинский муниципальный округ Забайкальского края	Сдк Акшинский муниципальный округ, село Тохтор	Сдк	50,08003	113,35471	1.1 Евро
457	Акшинский муниципальный округ Забайкальского края	Администрация	Акшинский муниципальный округ село Тохтор Администрация	50,07557	113,35054	1.1 Евро
458	Акшинский муниципальный округ Забайкальского края	Школа	Школа	50,07626	113,35077	1.1 Евро
459	Акшинский муниципальный округ Забайкальского края	детский сад	детский сад	50,07657	113,35187	1.1 Евро
460	Акшинский муниципальный округ Забайкальского края	Детский сад Огонек	Детский сад Огонек	50,1524	113,13767	1.1 Евро
461	Акшинский муниципальный округ Забайкальского края	Сдк	Сдк, администрация	50,15418	113,129	1.1 Евро
462	Акшинский муниципальный округ Забайкальского края	Школа	Школа	50,15038	113,1291	1.1 Евро
463	Акшинский муниципальный округ Забайкальского края	Бурятский филиал ПАО Ростелеком	15Б, Партизанская улица, село Акша, Акшинский муниципальный округ	50,2799	113,28497	1.1 Евро
464	Акшинский муниципальный округ Забайкальского края	Школа	Школа	50,30126	113,2118	1.1 Евро
465	Акшинский муниципальный округ Забайкальского края	Администрация Центральная улица	Администрация Центральная улица Урейск	50,30044	113,21524	1.1 Евро
466	Акшинский муниципальный округ Забайкальского края	Сдк Партизанская улица	Сдк	50,29775	113,21962	1.1 Евро
467	Акшинский муниципальный округ Забайкальского края	Детский сад	Детский сад	50,11879	112,76262	1.1 Евро
468	Акшинский муниципальный округ Забайкальского края	Школа	Школа	50,11702	112,76174	1.1 Евро
469	Акшинский муниципальный округ Забайкальского края	Администрация	Администрация	50,11478	112,76243	1.1 Евро
470	Акшинский муниципальный округ Забайкальского края	Администрация сельского поселения	Администрация сельского поселения	50,08838	112,98107	1.1 Евро
471	Акшинский муниципальный округ Забайкальского края	Детский сад	Детский сад	50,0876	112,98002	1.1 Евро
472	Акшинский муниципальный округ Забайкальского края	Школа	Школа	50,09095	112,98152	1.1 Евро
473	Акшинский муниципальный округ Забайкальского края	Сдк	Акшинский муниципальный округ, село Нарасут, улица Ленина, 51 Сдк	50,08832	112,97761	1.1 Евро
474	Акшинский муниципальный округ Забайкальского края	Вневедомственная охрана Партизанская 18	Вневедомственная охрана Партизанская 18	50,2816	113,28529	1.1 Евро
475	Акшинский муниципальный округ Забайкальского края	Прокуратура	Прокуратура	50,28057	113,28577	1.1 Евро
476	Акшинский муниципальный округ Забайкальского края	Администрация района ПФР	674230, Акшинский муниципальный округ, Акша, Октябрьская улица, 4 Администрация района ПФР	50,28146	113,28467	1.1 Евро
477	Акшинский муниципальный округ Забайкальского края	Октябрьская 20 Администрация поселения	Администрация поселения	50,28001	113,29131	1.1 Евро
478	Акшинский муниципальный округ Забайкальского края	Мчс октябрьская	674230, Акшинский муниципальный округ, Акша, Октябрьская улица, 31	50,27926	113,29667	1.1 Евро
479	Акшинский муниципальный округ Забайкальского края	Районный дом культуры Маркса 51	Районный дом культуры, Акша, улица Карла Маркса, 51	50,28116	113,2918	1.1 Евро
480	Акшинский муниципальный округ Забайкальского края	-	674230, Акшинский муниципальный округ, Акша, улица Мартьянова, 33	50,28566	113,29166	1.1 Евро
481	Акшинский муниципальный округ Забайкальского края	-	674230, Акшинский муниципальный округ, Акша, улица Мартьянова, 33	50,28568	113,29184	1.1 Евро
482	Акшинский муниципальный округ Забайкальского края	Больница	Акшинская ЦРБ	50,29381	113,30235	1.1 Евро
483	Акшинский муниципальный округ Забайкальского края	МО МВД России "Акшинский муниципальный округ"	МО МВД России "Акшинский муниципальный округ"	50,28026	113,28404	1.1 Евро
484	Акшинский муниципальный округ Забайкальского края	Задор	674230, Акшинский муниципальный округ, Акша, улица Карла Маркса, 23	50,28695	113,2942	0,75 - железный
485	Акшинский муниципальный округ Забайкальского края	Интернат Акшинский муниципальный округ, Акша, улица Ефремова	Акшинский муниципальный округ, село Акша, улица Ефремова, 16 Интернат А	50,28634	113,29714	1.1 Евро
486	Акшинский муниципальный округ Забайкальского края	площадка на территории организации	с. Акша, ул. Ленина, д 1	50,29381	113,30207	1.1 Евро
487	Акшинский муниципальный округ Забайкальского края	Дом детского творчества	Дом детского творчества	50,28318	113,28263	1.1 Евро
488	Акшинский муниципальный округ Забайкальского края	площадка на территории организации	с. Акша, ул. 1 Мая, д.7	50,28357	113,28521	1.1 Евро
489	Акшинский муниципальный округ Забайкальского края	Площадка на территории организации	Акшинский муниципальный округ, с. Орой, ул. Школьная	50,16839	113,73886	1.1 Евро
490	Акшинский муниципальный округ Забайкальского края	Детский сад	с. Такеча, ул. Калинина	50,46589	113,29513	1.1 Евро
491	Акшинский муниципальный округ Забайкальского края	Ми маяк	Ми маяк	50,27094	113,27987	1.1 Евро
492	Акшинский муниципальный округ Забайкальского края	Акшинский муниципальный округ, село Усть-Ила, улица Аносова школа	Россия, Акшинский муниципальный округ, улица Аносова, село Усть-Ила	50,4021	113,71576	1.1 Евро

№	Муниципальное образование	Наименование места накопления	Адрес места накопления	Географические координаты		Тип контейнера
493	Акшинский муниципальный округ Забайкальского края	площадка на территории организации	Акшинский муниципальный округ, с. Могойтуй, ул. Школьная, д.4Б	50,35085	113,83965	1.1 Евро
494	Акшинский муниципальный округ Забайкальского края	магазин "алиса"	магазин "алиса"	50,28084	113,28808	0.75 - железный
495	Александрово-Заводский муниципальный округ Забайкальского края	МУК "МИМЦК" (с. Александровский Завод, ул. Советская, 35)	село Александровский Завод, ул. Советская, зд 35	50,92586	117,93746	1.1 Евро
496	Александрово-Заводский муниципальный округ Забайкальского края	МБУДО ДЕТСКАЯ ШКОЛА ИСКУССТВ С.АЛЕКСАНДРОВСКИЙ ЗАВОД (с. Александровский Завод, пер. Северный, 6)	село Александровский Завод, ул. Г.А. Стрелькова	50,92445	117,93516	1.1 Евро
497	Александрово-Заводский муниципальный округ Забайкальского края	АДМИНИСТРАЦИЯ, Александровский Завод, ул. Комсомольская, 6	село Александровский Завод, ул. Комсомольская, д. 6	50,92452	117,94402	1.1 Евро
498	Александрово-Заводский муниципальный округ Забайкальского края	ООО ПКП "СОЮЗ И К", Александрово-Заводский муниципальный округ, автомобильная дорога Иванака-Борзя-Соловьёвск, нкр ХПП5 (АЗС №7)	село Александровский Завод	50,92828	117,91137	0.75 - железный
499	Александрово-Заводский муниципальный округ Забайкальского края	МУНИЦИПАЛЬНОЕ ДОШКОЛЬНОЕ ОБРАЗОВАТЕЛЬНОЕ УЧРЕЖДЕНИЕ ДЕТСКИЙ САД "РОМАШКА" С.ЧИНДАГАТАЙ, ул. Школьная, 10	Александрово-Заводский муниципальный округ, село Чиндагатай, ул. Школьная, д. 10	50,76405	118,23765	1.1 Евро
500	Александрово-Заводский муниципальный округ Забайкальского края	ИП Маргария Стржа Оганесович, с. Александровский Завод, ул. Советская, д. 22а	Забайкальский село Александровский Завод, ул. Советская, д. 22а	50,92623	117,93773	1.1 Евро
501	Александрово-Заводский муниципальный округ Забайкальского края	начальная школа, А-Завод, ул. Комсомольская, 10	село Александровский Завод, ул. Комсомольская, д. 10	50,92636	117,93846	1.1 Евро
502	Александрово-Заводский муниципальный округ Забайкальского края	Основная школа, А-Завод, ул. Косаковича, 5	село Александровский Завод, ул. Косаковича, зд 5	50,92545	117,91954	1.1 Евро
503	Александрово-Заводский муниципальный округ Забайкальского края	с. Алек-Завод, ул. Чернышевского, 24 магазин ЦУМ	село Александровский Завод, ул. Чернышевского, д. 24	50,9274	117,93649	1.1 Евро
504	Александрово-Заводский муниципальный округ Забайкальского края	Александрово-Заводский муниципальный округ, с. Чиндагатай, ул. Лесная, 1 (ФАП)	Александрово-Заводский муниципальный округ, село Чиндагатай, ул. Лесная, д. 1	50,76347	118,23632	1.1 Евро
505	Александрово-Заводский муниципальный округ Забайкальского края	Александрово-Заводский муниципальный округ, с. Новый Акатуй, ул. Комсомольская, 20 (ФАП)	Александрово-Заводский муниципальный округ, село Новый Акатуй, ул. Комсомольская, зд 20	51,05646	117,78114	1.1 Евро
506	Александрово-Заводский муниципальный округ Забайкальского края	Пункт полиции с. Александровский Завод, ул. Комсомольская, 12	Александрово-Заводский муниципальный округ, село Александровский Завод, Комсомольская улица, 12	50,92614	117,93905	1.1 Евро
507	Александрово-Заводский муниципальный округ Забайкальского края	№ 38 НЕФТЕМАРКЕТ ПАО, с.Алек-Завод	Александрово-Заводский муниципальный округ, село Александровский Завод	50,92852	117,93516	0.75 - железный
508	Александрово-Заводский муниципальный округ Забайкальского края	МДОУ Ново-Акатуйский детский сад "Буратино", Александрово-Заводский муниципальный округ, с. Новый Акатуй, ул. Комсомольская, 11А	Александрово-Заводский муниципальный округ, село Новый Акатуй (Замок), Комсомольская улица, 11А	51,05296	117,78183	1.1 Евро
509	Александрово-Заводский муниципальный округ Забайкальского края	административное здание	Александрово-Заводский муниципальный округ, село Бутунтай	50,65651	118,11929	0.75 - железный
510	Александрово-Заводский муниципальный округ Забайкальского края	поликлиника	Александрово-Заводский муниципальный округ, село Александровский Завод, улица Журавлёва, 26	50,92409	117,93175	1.1 Евро
511	Александрово-Заводский муниципальный округ Забайкальского края	больница	Александрово-Заводский муниципальный округ, 8, улица Петрова, село Александровский Завод	50,92289	117,92232	1.1 Евро
512	Муниципальный район «Балейский район»	мн "Забайкалец", г. Балей, ул. Советская, 34	г. Балей, ул. Советская, д. 34	51,5781	116,64851	1.1 Евро
513	Муниципальный район «Балейский район»	ИП Пестерев Ю. А., г. Балей, ул. Парашютная, 10, магазин	ИП Пестерев Ю. А., г. Балей, ул. Парашютная, 10, магазин	51,57839	116,64274	0.75 - железный
514	Муниципальный район «Балейский район»	ИП Пестерев Е. Ю., г. Балей, ул. 8 Марта, 19	г. Балей, ул. 8 Марта, д. 19 ИП Пестерев Е. Ю., г. Балей, ул. 8 Марта, 19	51,57779	116,64094	1.1 Евро
515	Муниципальный район «Балейский район»	ГАПОУ "Читинский педагогический колледж", Общежитие, г. Балей, ул. Ленина, д. 7	г. Балей, ул. Ленина, д. 7	51,58175	116,64968	1.1 Евро
516	Муниципальный район «Балейский район»	Библиотека, г. Балей, ул. Погадаева, 64	г. Балей, ул. Погадаева, д. 64	51,58123	116,64439	1.1 Евро
517	Муниципальный район «Балейский район»	г. Балей, ул. Коммунальная, 2, ИП Агабекян, кафе "Двурка"	г. Балей, ул. Коммунальная, зд 2	51,58214	116,65259	1.1 Евро
518	Муниципальный район «Балейский район»	МКОУ НОШ №3	Балей, микрорайон Герод	51,57726	116,64775	1.1 Евро
519	Муниципальный район «Балейский район»	МКОУ СОШ 14	Балей, улица 5 Декабря, 20	51,57932	116,62427	1.1 Евро
520	Муниципальный район «Балейский район»	Ундинская СОШ	Балейский район, село Унда, улица Ближников, 18	51,71366	116,89945	1.1 Евро
521	Муниципальный район «Балейский район»	МКУ "ЦЕНТР МТО"	Балей, Витимская улица, 1	51,57441	116,6329	1.1 Евро
522	Муниципальный район «Балейский район»	Сельская Врачебная амбулатория, с. Нижний Ильдиган	Балейский район, село Нижний Ильдиган, Советская улица, 42	51,61101	117,15271	1.1 Евро
523	Муниципальный район «Балейский район»	Нижнекокуйская СОШ	Нижнекокуйская СОШ	51,54541	116,61732	1.1 Евро
524	Муниципальный район «Балейский район»	Ундино-Посельская СОШ	Балейский район, село Ундино-Поселье, Советская улица, 83Б	51,42414	116,24289	1.1 Евро
525	Муниципальный район «Балейский район»	Детский сад "Солнышко"	Балей, улица Ленина, 15	51,57952	116,64787	1.1 Евро
526	Муниципальный район «Балейский район»	Детский сад "Золотника"	8, Красноармейская улица, Балей	51,57657	116,63833	1.1 Евро
527	Муниципальный район «Балейский район»	Детский сад "Алекушка"	Балей, Октябрьская улица, 97	51,58216	116,64826	1.1 Евро
528	Муниципальный район «Балейский район»	УНДИНО-ПОСЕЛЬСКАЯ СОШ МКОУ	Балейский район, село Ундино-Поселье, Советская улица, 80	51,42725	116,24275	1.1 Евро
529	Муниципальный район «Балейский район»	ДЮСШ, Забайкальский край, г. Балей, ул. Веденникова, д.8	Балей, улица Веденникова, 8	51,58139	116,64636	1.1 Евро
530	Муниципальный район «Балейский район»	Востокгеосервис, Балей, ул. Комбинатская, 1	г. Балей, ул. Комбинатская, д. 1	51,57447	116,64102	1.1 Евро
531	Муниципальный район «Балейский район»	БАЛЕЙСКИЙ ЦТДОП "МАЯК"	Балей, Дарасунская улица, 7	51,56744	116,59901	1.1 Евро
532	Муниципальный район «Балейский район»	Балей, ул. Свободная, 1, ИП Игитханян, мн "Аленка"	г. Балей, ул. Свободная, д. 1	51,56506	116,60077	0.75 - железный

№	Муниципальное образование	Наименование места накопления	Адрес места накопления	Географические координаты		Тип контейнера
533	Муниципальный район «Балейский район»	ООО "Тасевское"	Балей, улица 8 Марта, 6	51,57602	116,64424	0.75 - железный
534	Муниципальный район «Балейский район»	магазин "Онкс", г. Балей, ул. Энтузиастов, д.30	магазин "Онкс"	51,56541	116,66251	0.75 - железный
535	Муниципальный район «Балейский район»	ООО Тасевское, Горный участок, юго-западная окраина г. Балей в 6,2 км	Балейский район	51,56878	116,65115	1.1 Евро
536	Муниципальный район «Балейский район»	ООО Тасевское, Горный участок КВ и ЗИФ, юго-западная окраина г. Балей и восточная п. Новотроицк, площадка КВ и ЗИФ	Балейский район	51,54593	116,60764	1.1 Евро
537	Муниципальный район «Балейский район»	ООО "Тасевское"	Балей, Комбинатская улица, 1	51,57446	116,64104	1.1 Евро
538	Муниципальный район «Балейский район»	ООО "КРИСТАЛЛ ПЛЮС"	Балей, Парашютная улица	51,57833	116,64276	1.1 Евро
539	Муниципальный район «Балейский район»	ИП Фазулина С.А.	Балей, Красноармейская улица, 59	51,57891	116,63372	1.1 Евро
540	Муниципальный район «Балейский район»	Балейская ЦРБ	Балей, улица Серебровского, 30	51,57893	116,63276	1.1 Евро
541	Муниципальный район «Балейский район»	Школьная столовая "Самородок"	Балей, Советская улица, 58	51,57425	116,6439	1.1 Евро
542	Муниципальный район «Балейский район»	КЦКСОН ЗОЛОТИНКА, Чернышевского, д.9	КЦКСОН ЗОЛОТИНКА,	51,56589	116,6735	1.1 Евро
543	Муниципальный район «Балейский район»	КЦКСОН ЗОЛОТИНКА	КЦКСОН ЗОЛОТИНКА	51,56104	116,67388	1.1 Евро
544	Муниципальный район «Балейский район»	МКОУ СОШ №5	Балей, улица Ленина, 9	51,58122	116,64921	1.1 Евро
545	Муниципальный район «Балейский район»	Детский сад "Золотой клочок"	Росня, Балей, 63, улица Гастелло	51,5809	116,62582	1.1 Евро
546	Муниципальный район «Балейский район»	Удлинский детский сад	Балейский район, село Узда, улица Ближников	51,71307	116,89719	1.1 Евро
547	Муниципальный район «Балейский район»	Кафе "Дружба", г. Балей, ул. Советская, д. 61	Балей, Советская улица, 61	51,57651	116,64891	0.75 - железный
548	Муниципальный район «Балейский район»	Балейский РОСП УФССП России по Забайкальскому краю	Балей, микрорайон Город	51,57608	116,64586	0.75 - железный
549	Муниципальный район «Балейский район»	МКД Советская 46,48 ул. Ленина 23	673445, Профсоюзная ул., 6А, Балей	51,57613	116,64597	0.75 - железный
550	Муниципальный район «Балейский район»	АЗС № 112, Балейский район, с. Бочкарево	Балейский район, село Бочкарево	51,66928	116,83675	0.75 - железный
551	Муниципальный район «Балейский район»	АЗС № 94	Балейский район нефтемаркет АЗС № 94	51,57422	116,65321	0.75 - железный
552	Муниципальный район «Балейский район»	г. Балей, РДК, ул. 5-е Декабря, клуб "Металлург"	Балей, улица 5 Декабря	51,57898	116,62474	0.75 - железный
553	Муниципальный район «Балейский район»	РДК, гг. Балей, мкр. Новотроицк, ул. Дарасунская, д.5	Балей, Дарасунская улица, 5	51,56708	116,59947	1.1 Евро
554	Муниципальный район «Балейский район»	Балейский городской отдел культуры, г. Балей, ул. Ленина, 32	Балей, улица Ленина, 32	51,57675	116,64382	1.1 Евро
555	Муниципальный район «Балейский район»	Магазин "Любава", г. Балей, ул. Погодаева, 68	Балей, улица Погодаева, 68	51,58017	116,64283	1.1 Евро
556	Муниципальный район «Балейский район»	ИП Журавлев Николай Владимирович	Балей, Советская улица, 53	51,57981	116,6504	1.1 Евро
557	Муниципальный район «Балейский район»	ИП Огурцова Е.В.	Балей, Советская улица, 32	51,57869	116,64818	0.75 - железный
558	Муниципальный район «Балейский район»	Учебный корпус Пед. колледж	Балей, улица Кирова, 22	51,58176	116,64248	0.75 - железный
559	Муниципальный район «Балейский район»	Общжитие Пед колледж г.Балей ул. Профсоюзная 9а	Балей, Профсоюзная улица, 9А	51,57861	116,64681	0.75 - железный
560	Муниципальный район «Балейский район»	МАУ "РЕДАКЦИЯ ГАЗЕТЫ "БИ"	Балей, Профсоюзная улица, 5	51,57874	116,64485	1.1 Евро
561	Муниципальный район «Балейский район»	Забайкальский край, Балейский р-н, Балей г, ул. Парашютная, дом 9	Балей, Парашютная улица, 1А	51,57838	116,64343	1.1 Евро
562	Муниципальный район «Балейский район»	Магазин "Компас", ИП Андришов С.В.	Балей, Октябрьская улица, Д. 120 а	51,57962	116,64487	1.1 Евро
563	Муниципальный район «Балейский район»	Магазин Светофор, г. Балей, ул. Блюхера, 2,3 дом. № 2	Балей, поселок Каменика	51,59836	116,68749	1.1 Евро
564	Муниципальный район «Балейский район»	Магазин "Гигабит", Забайкальский край, г. Балей, ул. Парашютная, д.3А	Балей, Парашютная, д. 3 А	51,57859	116,64199	1.1 Евро
565	Муниципальный район «Балейский район»	ИП Войлошкинкова Ольга Александровна	Балей, улица Геологов, 15/2	51,58472	116,61331	1.1 Евро
566	Муниципальный район «Балейский район»	магазин "Зоонир"	Балей, улица Погодаева, 68,3	51,58022	116,64277	1.1 Евро
567	Муниципальный район «Балейский район»	Строительная площадка 7 км от ООО "Тасевское" Балейский район, г. Балей территория Тор Забайкалье	Балей, микрорайон Город	51,58228	116,63795	1.1 Евро
568	Муниципальный район «Балейский район»	парикмахерская "Волшебница", г. Балей, ул Октябрьская, 95	Балей, Октябрьская улица, 95	51,58298	116,64874	1.1 Евро
569	Муниципальный район «Балейский район»	ИП Фазулина С.А.	Балей, Пионерская улица, 2А	51,58275	116,64911	0.75 - железный
570	Муниципальный район «Балейский район»	Камениский карьер, офис	Балей, Пионерская улица, 4	51,58343	116,6474	1.1 Евро
571	Муниципальный район «Балейский район»	ИП Турков В.В., г. Балей ул Горняцкая 52	Балей, Горняцкая улица, 52	51,58107	116,62867	1.1 Евро
572	Муниципальный район «Балейский район»	ИП Подойницына А.П.	Балей, Профсоюзная улица, 2А	51,57735	116,64931	1.1 Евро
573	Муниципальный район «Балейский район»	СТО "АВТОСТИЛЬ", Забайкальский край, г. Балей, ул. Промышленная, д.3	Балейский район	51,57346	116,63233	0.75 - железный
574	Муниципальный район «Балейский район»	ИП Нечаевская Н.А.	Балейский район, село Узда	51,70945	116,92007	1.1 Евро
575	Муниципальный район «Балейский район»	Балейская межрайонная прокуратура г.Балей, ул.Ленина, 19	Балей, улица Ленина, 19А	51,57762	116,64585	1.1 Евро
576	Муниципальный район «Балейский район»	Кафе-позия	Балей, Октябрьская улица, 118	51,58047	116,64571	1.1 Евро
577	Муниципальный район «Балейский район»	АСП "Уддино-Посельское"	Балейский район, село Удино-Поселье, Советская улица, 110	51,42336	116,2396	1.1 Евро
578	Муниципальный район «Балейский район»	"ЧМК" г. Балей, ул. Советская, 28	Балей, Советская улица, 28	51,58032	116,64962	1.1 Евро
579	Муниципальный район «Балейский район»	"ЧМК" г. Балей, ул.Ленина, 6	Балей, улица Ленина, 6	51,5822	116,64912	0.75 - железный
580	Муниципальный район «Балейский район»	ИП Гриндин В. М., г. Балей, ул. Парашютная, д. 3А, м-н Гигабит	1, Парашютная улица, Балей ИП Гриндин В. М., г. Балей, ул. Парашютная, д. 3А, м-н Гигабит	51,5789	116,64363	1.1 Евро
581	Муниципальный район «Балейский район»	МО МВД России "Балейский"	Балей, улица Погодаева, 41	51,58127	116,64502	1.1 Евро

№	Муниципальное образование	Наименование места накопления	Адрес места накопления	Географические координаты		Тип контейнера
582	Муниципальный район «Балейский район»	Центр гигиены и эпидемиологии, г. Балей, ул. Красноармейская, 64	Балей, Красноармейская улица, 64	51,5803	116,63263	0.75 - железный
583	Муниципальный район «Балейский район»	ГАУК Забайкальская государственная кинокомпания	Балей, улица Ленина, 20	51,57994	116,64711	1.1 Евро
584	Муниципальный район «Балейский район»	Детско-юношеская спортивная школа	Балей, Советская улица, 30 А	51,57905	116,64925	1.1 Евро
585	Муниципальный район «Балейский район»	Казакровский детский сад	Балейский район, село Казакровский Промысел, улица Котовского, 3	51,76886	117,02145	1.1 Евро
586	Муниципальный район «Балейский район»	ПОДОЙНИЦЫНСКИЙ ДЕТСКИЙ САД	Балейский район, село Подойницыно, улица 1 Мая, 5	51,65334	116,79295	1.1 Евро
587	Муниципальный район «Балейский район»	Матусовский детский сад	Балейский район, село Матусово, Октябрьская улица	51,4745	116,34869	1.1 Евро
588	Муниципальный район «Балейский район»	Детский сад "Чайка"	Детский сад "Чайка"	51,56179	116,67667	1.1 Евро
589	Муниципальный район «Балейский район»	Детский сад "Ястребок"	34, улица Якимова, Балей	51,58653	116,63858	1.1 Евро
590	Муниципальный район «Балейский район»	АСП "Матусовское"	Балейский район, село Матусово, Центральная улица, 18А	51,46945	116,34736	1.1 Евро
591	Муниципальный район «Балейский район»	Жетковская СОШ	Балейский район, населенный пункт Рудник Жетково, Строительная улица, 2Б	51,30943	116,91502	1.1 Евро
592	Муниципальный район «Балейский район»	Жидкинская СОШ	Балейский район, село Жидка, Новая улица, 15	51,77086	117,21528	1.1 Евро
593	Муниципальный район «Балейский район»	Казаковская СОШ	Балейский район, село Казакровский Промысел, ул Котовского, д. 1	51,77056	117,02101	1.1 Евро
594	Муниципальный район «Балейский район»	Казаковская СОШ	Балейский район, село Казакровский Промысел, Больничная улица, 2	51,76655	117,02145	1.1 Евро
595	Муниципальный район «Балейский район»	Подойницынская СОШ	Балейский район, село Подойницыно, Советская улица, 21	51,65489	116,79302	1.1 Евро
596	Муниципальный район «Балейский район»	МКОУ "НОШ" №3	Балей, Советская улица, 42	51,57658	116,64768	1.1 Евро
597	Муниципальный район «Балейский район»	ЦРБ	Балей, Больничная улица, 41	51,57855	116,63565	1.1 Евро
598	Муниципальный район «Балейский район»	ГБУ "БАЛЕЙСКАЯ СВБЖ" г. Балей, ул. Профсоюзная, 70	Балей, Профсоюзная улица, 70	51,58602	116,63061	1.1 Евро
599	Муниципальный район «Балейский район»	МУ ДО ДШИ	Балей, улица Ленина, 25	51,57707	116,64526	1.1 Евро
600	Муниципальный район «Балейский район»	АСП "Нижнекокуйское"	АСП "Нижнекокуйское"	51,54433	116,61871	1.1 Евро
601	Муниципальный район «Балейский район»	Администрация МР "Балейский район"	Балей, улица Ленина, 24	51,57926	116,64589	1.1 Евро
602	Муниципальный район «Балейский район»	Контейнерная площадка на территории санатория "Ургучан"	Балейский район, село Ургучан	51,75748	116,69146	1.1 Евро
603	Муниципальный район «Балейский район»	АСП "Подойницынское", Балейский р-н, с. Подойницыно, с. 1 Мая, д. 2	Балейский район, село Подойницыно, улица 1 Мая, 2	51,65282	116,79263	1.1 Евро
604	Муниципальный район «Балейский район»	Село Подойницыно, Набережная улица	Балейский район, село Подойницыно, Набережная улица	51,65145	116,79827	1.1 Евро
605	Муниципальный район «Балейский район»	Балей, поселок имени Отмахова	Балей, поселок имени Отмахова МКД	51,56645	116,67374	0.75 - железный
606	Муниципальный район «Балейский район»	6 школа	6 школа	51,56558	116,67737	0.75 - железный
607	Муниципальный район «Балейский район»	Балей, поселок имени Отмахова	673445, ул. Мильчакова, 56, Балей	51,56177	116,67331	1.1 Евро
608	Муниципальный район «Балейский район»	Балей, поселок имени Отмахова	Среденская д. 22	51,56793	116,67232	1.1 Евро
609	Муниципальный район «Балейский район»	Балей, микрорайон Золотая Горка	Балей, микрорайон Золотая Горка ИЖС	51,57675	116,62808	0.75 - железный
610	Муниципальный район «Балейский район»	Балей, поселок имени Отмахова	Квартал «Б» д. 1	51,56697	116,67067	1.1 Евро
611	Муниципальный район «Балейский район»	Балей, поселок имени Отмахова	Балей, поселок имени Отмахова Чернышевского 5в МКД	51,56469	116,67301	1.1 Евро
612	Муниципальный район «Балейский район»	-	673445, Советская ул., 30, Балей	51,57935	116,64968	0.75 - железный
613	Муниципальный район «Балейский район»	Балей, ул. Советская, д. 30	Советская ул., 28а, Балей, Балей, ул. Советская, д. 30	51,57926	116,64877	1.1 Евро
614	Муниципальный район «Балейский район»	-	673450, Профсоюзная ул., 3, Балей	51,57846	116,64443	1.1 Евро
615	Муниципальный район «Балейский район»	Балей, ул. Погодаева, 64	ул. Ведерникова, 64А, Балей, 673450	51,58122	116,64418	1.1 Евро
616	Муниципальный район «Балейский район»	Балей, ул. Октябрьская, д. 98, 100, 102	673450, Балей, ул. Октябрьская, д. 98, 100, 102	51,58543	116,65113	1.1 Евро
617	Муниципальный район «Балейский район»	Балей, ул. Якимова, д. 6, 8	Балей, ул. Якимова, д. 6, 8	51,58434	116,6491	1.1 Евро
618	Муниципальный район «Балейский район»	Балей, ул. Пионерская, д. 2, 4; ул. Октябрьская, д. 103	Балей, ул. Пионерская, д. 2, 4; ул. Октябрьская, д. 103	51,58367	116,64751	1.1 Евро
619	Муниципальный район «Балейский район»	Балей, ул. Октябрьская, 112	673450, Октябрьская ул., 112, Балей	51,58167	116,64665	0.75 - железный
620	Муниципальный район «Балейский район»	Балей, ул. Октябрьская, 115	Октябрьская ул., 115, Балей, 673450	51,58029	116,64673	1.1 Евро
621	Муниципальный район «Балейский район»	Балей, ул. Октябрьская, д. 93, 95; ул. Ленина, д. 2, 4; ул. Якимова, д. 1	673450, Октябрьская ул., 93, Балей	51,5832	116,64945	1.1 Евро
622	Муниципальный район «Балейский район»	Балей, ул. Ленина, д. 6А	Балей, ул. Ленина, д. 6А	51,58171	116,64916	0.75 - железный
623	Муниципальный район «Балейский район»	Балей, ул. Пионерская, д. 1А	Балей, ул. Пионерская, д. 1А	51,58188	116,65032	1.1 Евро
624	Муниципальный район «Балейский район»	Балей, ул. Советская, д. 24	673445, Советская ул., 24, Администрация городского поселения "Город Балей"	51,58147	116,65042	1.1 Евро
625	Муниципальный район «Балейский район»	-	673445, Советская ул., 26, Балей	51,58071	116,64986	0.75 - железный
626	Муниципальный район «Балейский район»	Балей, Советская, 42	673450, Советская ул., д. 42, Балей	51,57677	116,64757	0.75 - железный
627	Муниципальный район «Балейский район»	-	673450, Советская ул., д. 42, Балей	51,57677	116,64718	1.1 Евро
628	Муниципальный район «Балейский район»	Балей, ул. Комбинатская, д. 2, 4, 6; Советская, д. 60	Комбинатская ул., 4, Балей, 673450	51,57426	116,64296	1.1 Евро
629	Муниципальный район «Балейский район»	Балей, ул. 8 Марта, д. 1, 3, 5; Советская, д. 54, 56	ул. 8 Марта, 3, Балей, 673450	51,57322	116,64415	1.1 Евро
630	Муниципальный район «Балейский район»	Балей, ул. Комбинатская, д. 36	ул. Кирова, 42, Балей, 673450	51,57774	116,63927	0.75 - железный
631	Муниципальный район «Балейский район»	Балей, ул. Сеченова, д. 2 Б	Балей, ул. Сеченова, д. 2 Б	51,57535	116,62855	1.1 Евро

№	Муниципальное образование	Наименование места накопления	Адрес места накопления	Географические координаты		Тип контейнера
632	Муниципальный район «Балейский район»	Балей, ул. 5-е Декабря, д. 1 А; ул. Сеченова, д. 1	Балей, ул. 5-е Декабря, д. 1 А; ул. Сеченова, д. 1	51,57628	116,62733	1.1 Евро
633	Муниципальный район «Балейский район»	Балей, ул. Сеченова, д. 1 А	ул. Сеченова, 1А, Балей, Балей, ул. Сеченова, д. 1 А МКД	51,57527	116,6262	1.1 Евро
634	Муниципальный район «Балейский район»	Балей, пер. 2-й 40 лет Октября	Балей, пер. 2-й 40 лет Октября	51,57869	116,62301	1.1 Евро
635	Муниципальный район «Балейский район»	Балей, ул. Красноармейская, д. 4, 6; ул. Больничная, д. 1, 3	673450, Красноармейская ул., 6, Балей	51,57572	116,63916	1.1 Евро
636	Муниципальный район «Балейский район»	Балей, ул. Профсоюзная, д. 4; ул. Погодаева, д. 43, 45	Профсоюзная ул., 4, Балей, 673450	51,57987	116,64402	1.1 Евро
637	Муниципальный район «Балейский район»	Балей, ул. Ведерникова, д. 1, 18; ул. Октябрьская, д. 109, 113	ул. Ведерникова, 3, Балей, Балей, ул. Ведерникова, д. 1, 18; ул. Октябрьская, д. 109, 113 мкл	51,58076	116,64561	1.1 Евро
638	Муниципальный район «Борзинский район»	ООО "ДАН" КАФЕ "ЯНГОН"	674616, Борзинский район, Борзя, А350, 76 ул. Карла Маркса	50,39345	116,53112	1.1 Евро
639	Муниципальный район «Борзинский район»	ВГ №3, 47,63,66,67,68,69,69а,70,80, полигон,аэродром	г Борзя	50,35462	116,48151	1.1 Евро
640	Муниципальный район «Борзинский район»	ВГ 6и, г Борзя,ул Промышленная,3	674601, Борзинский район, Борзя, улица Промышленная 3	50,38744	116,49622	1.1 Евро
641	Муниципальный район «Борзинский район»	МОУ Соловьевская СОШ	Россия, Борзинский район, улица Мира, село Соловьёвск	49,89658	115,70194	1.1 Евро
642	Муниципальный район «Борзинский район»	МОУ ООШ с. Южное	9, Школьная улица, село Южное, Борзинский район	50,25047	116,5736	1.1 Евро
643	Муниципальный район «Борзинский район»	-	674616, Советская ул., 73, Борзя	50,39406	116,53572	1.1 Евро
644	Муниципальный район «Борзинский район»	МОУ Хадабулакская СОШ	6, Юбилейная улица, село Хада-Булак, Борзинский район	50,6113	116,55794	1.1 Евро
645	Муниципальный район «Борзинский район»	МДОУ "Детский сад "Жемчужина"	104, улица Лазо, Борзя	50,39569	116,51625	1.1 Евро
646	Муниципальный район «Борзинский район»	Детский Сад "Солнышко"	674600, Советская ул., 10, Борзя	50,38965	116,5261	1.1 Евро
647	Муниципальный район «Борзинский район»	МОУ СОШ 41	г Борзя, ул Промышленная, д 31	50,37914	116,50982	1.1 Евро
648	Муниципальный район «Борзинский район»	МОУ СОШ 41	г Борзя	50,38572	116,50797	1.1 Евро
649	Муниципальный район «Борзинский район»	МОУ СОШ с. Усть-Озерная	Школьная улица, село Усть-Озерная, Борзинский район	50,70251	117,09394	1.1 Евро
650	Муниципальный район «Борзинский район»	школа 15	21, улица Коновалова, Борзя	50,38599	116,54413	1.1 Евро
651	Муниципальный район «Борзинский район»	ООО "ДВМ-ЧИТА" Чермет	674616, Борзинский район, Борзя, улица Соловьевская, 1	50,37722	116,52929	1.1 Евро
652	Муниципальный район «Борзинский район»	ИП. Миронова Марина Федоровна ТЦ Лавина . Карла Маркса, 100	100, улица Карла Маркса, Борзя	50,39097	116,53293	1.1 Евро
653	Муниципальный район «Борзинский район»	Победы 10	674601, Борзинский район, Борзя, улица Победы, 10	50,38123	116,52299	1.1 Евро
654	Муниципальный район «Борзинский район»	Чайковского 1	674616, Борзинский район, Борзя, улица Чайковского, 1	50,38536	116,53126	1.1 Евро
655	Муниципальный район «Борзинский район»	БОРЗЯ-2 ДОС 33	674601, Борзинский район, Борзя - 2 дос 33	50,3757	116,47605	1.1 Евро
656	Муниципальный район «Борзинский район»	Горького 5а	674608, Борзинский район, Шерловая Гора, улица Горького, 5А	50,54026	116,34485	1.1 Евро
657	Муниципальный район «Борзинский район»	Школа, с. Курузулай, ул Подгорная, 1	Борзинский район, село Курузулай	50,93881	117,12125	1.1 Евро
658	Муниципальный район «Борзинский район»	Школа с. Новоборзинское, ул Октябрьская, 3	Борзинский район, село Новоборзинское	50,29608	116,57354	1.1 Евро
659	Муниципальный район «Борзинский район»	Школа, с. Шонюктуй.	Шонюктуй, 674615	50,77382	117,27715	1.1 Евро
660	Муниципальный район «Борзинский район»	МОУ СОШ с. Билнстуй	Борзинский район, село Билнстуй	50,72281	116,9114	1.1 Евро
661	Муниципальный район «Борзинский район»	Борзинский филиал ПТОО "КПТК", ул Карла Маркса, 204	г Борзя, ул Карла Маркса, д 204	50,37321	116,54699	1.1 Евро
662	Муниципальный район «Борзинский район»	МБУК РБЦК, ул Погодаева, 17	Борзинский район, село Билнстуй	50,72252	116,91213	1.1 Евро
663	Муниципальный район «Борзинский район»	Савватеевская 53	Забайкальский г Борзя, ул Савватеевская, д 53	50,39253	116,53501	1.1 Евро
664	Муниципальный район «Борзинский район»	Медицинский центр	674616, Борзинский район, Борзя, улица Ленина, 10	50,38769	116,53187	1.1 Евро
665	Муниципальный район «Борзинский район»	Администрация СП "Соловьёвское"	Борзинский район, село Малый Соловьёвск	49,8969	115,69827	1.1 Евро
666	Муниципальный район «Борзинский район»	информационный центр	21, Савватеевская улица, Борзя	50,38958	116,52738	1.1 Евро
667	Муниципальный район «Борзинский район»	ИП Болркина Л.В.	Борзинский район, пгт. Шерловая Гора, мкр Сельский Строитель	50,53044	116,30819	1.1 Евро
668	Муниципальный район «Борзинский район»	офис МТО	12, Октябрьская улица, пгт. Шерловая Гора, Борзинский район	50,52354	116,30835	1.1 Евро
669	Муниципальный район «Борзинский район»	ООО "Вектор" Магазин "Алко-Торг"	674616, Борзинский район, Борзя, улица Карла Маркса, 81	50,39362	116,53125	1.1 Евро
670	Муниципальный район «Борзинский район»	ИП Шевелева Т.П. Магазин "Дом Сад Огород"	674600, Борзинский район, Борзя, улица Лазо, 47	50,3918	116,52045	0.75 - железный
671	Муниципальный район «Борзинский район»	Детская библиотека №3	д 4, ул Оловянная, пгт. Шерловая Гора, Борзинский р-н	50,52418	116,30986	1.1 Евро
672	Муниципальный район «Борзинский район»	ООО "Герани" Борзинский рынок	674600, Борзинский район, Борзя, Советская улица, 4	50,38934	116,52465	0.75 - железный
673	Муниципальный район «Борзинский район»	Стадион "Локомотив"	674616, Борзинский район, Борзя, улица Карла Маркса, 133	50,38889	116,53732	1.1 Евро
674	Муниципальный район «Борзинский район»	ООО МАЯК Магазин "Хлеб-Соль"	Забайкальский Забайкальский 674616, Борзинский район, Борзя, улица Карла Маркса, 207а	50,37887	116,54696	1.1 Евро
675	Муниципальный район «Борзинский район»	Детская школа искусств	674607, Борзинский район, Шерловая Гора, улица Оловянная, 5	50,52428	116,31038	1.1 Евро
676	Муниципальный район «Борзинский район»	Почта России(гаражи)	674616, Борзинский район, Борзя, Матросова улица, 71	50,39176	116,54422	0.75 - железный
677	Муниципальный район «Борзинский район»	ООО ПВ-ВС Магазин "ДОБРОЦЕН"	6, Савватеевская улица, Борзя	50,38831	116,52728	1.1 Евро
678	Муниципальный район «Борзинский район»	ООО РесурсТранс	Борзя, пер. Товарный 1	50,37783	116,53494	0.75 - железный
679	Муниципальный район «Борзинский район»	Котельняк ВЧД ст. Борзя, ул. Железнодорожная, 37	Борзя, Железнодорожная улица	50,38751	116,52258	1.1 Евро
680	Муниципальный район «Борзинский район»	Дет сад	30, улица Гурьева, Борзя	50,38472	116,54664	1.1 Евро
681	Муниципальный район «Борзинский район»	Производственный участок ст. Борзя, пер. Товарный, 1	Борзя	50,3782	116,53417	1.1 Евро

№	Муниципальное образование	Наименование места накопления	Адрес места накопления	Географические координаты		Тип контейнера
682	Муниципальный район «Борзинский район»	Агропротекстнаб	674616, Борзинский район, Борзя, улица Домошосова, 51	50,37716	116,53972	0.75 - железный
683	Муниципальный район «Борзинский район»	ИП Касанов, пгт. Шерловая Гора, ул. Учанина, д. 16	Профсоюзная ул., 16, Шерловая Гора, 674608	50,54283	116,33902	1.1 Евро
684	Муниципальный район «Борзинский район»	пгт Шерловая Гора 1 ул. Спортивная 15	Борзинский район, 15, Спортивная улица, пгт. Шерловая Гора	50,54736	116,33751	1.1 Евро
685	Муниципальный район «Борзинский район»	-	2, улица Журавлёва, Борзя	50,39686	116,52158	1.1 Евро
686	Муниципальный район «Борзинский район»	Журавлева 2	улица Журавлёва, 2, Борзя, Россия	50,39678	116,52139	1.1 Евро
687	Муниципальный район «Борзинский район»	пгт.Шерловая Гора 1 ул.Профсоюзная 27	Борзинский район, 27, Профсоюзная улица, пгт. Шерловая Гора	50,54258	116,34177	1.1 Евро
688	Муниципальный район «Борзинский район»	Савватесовская ул., 2	674600, Ул.Савватесовская 2, Борзя	50,38758	116,52613	1.1 Евро
689	Муниципальный район «Борзинский район»	Советская ул., 30	674616, Советская ул., 30, Борзя	50,39154	116,53073	1.1 Евро
690	Муниципальный район «Борзинский район»	МКД г. Борзя, ул. Матросова 24А	674616, ул. Матросова 24 А, Борзя	50,38481	116,53463	1.1 Евро
691	Муниципальный район «Борзинский район»	МКД г. Борзя, ул. Лаза 14	674616, ул. Лаза 14, Борзя	50,38451	116,53091	1.1 Евро
692	Муниципальный район «Борзинский район»	МКД ул. Богдана Хмельницкого 7	674616, ул. Богдана Хмельницкого 7, Борзя	50,38839	116,52896	1.1 Евро
693	Муниципальный район «Борзинский район»	площадь МКД	Россия, Борзя, 7, улица Богдана Хмельницкого	50,38809	116,52974	0.75 - железный
694	Муниципальный район «Борзинский район»	г. Борзя ул. Богдана Хмельницкого 1	674616, ул. Богдана Хмельницкого 1, Борзя	50,38721	116,52719	1.1 Евро
695	Муниципальный район «Борзинский район»	Пушкина ул., 5.	674600, ул. Пушкина, 5, Борзя	50,39166	116,5228	1.1 Евро
696	Муниципальный район «Борзинский район»	Ленина ул., 63, Борзя.	674600, ул. Ленина, 63, Борзя	50,3957	116,52144	1.1 Евро
697	Муниципальный район «Борзинский район»	Сельский строитель 3 МКД	Борзинский район, пгт. Шерловая Гора, квартал Сельский Строитель, 3	50,52921	116,30682	1.1 Евро
698	Муниципальный район «Борзинский район»	ООО МАЯК Магазин Хлеб-Соль	674616, Борзинский район, Борзя, Советская улица, 32	50,39254	116,53113	1.1 Евро
699	Муниципальный район «Борзинский район»	магазин "Кристалл Вест"	83, улица Карла Маркса, Борзя	50,39333	116,53167	0.75 - железный
700	Муниципальный район «Борзинский район»	Модуль составителей НГЧ ст. Шахтерская	Борзинский район, посёлок Шахтерская	50,58117	116,34871	0.75 - железный
701	Муниципальный район «Борзинский район»	Перезданная будка 1 км ст. Борзя	Борзя	50,38986	116,51834	0.75 - железный
702	Муниципальный район «Борзинский район»	Табельная ПЧ ст. Борзя	Борзинский район	50,40433	116,50117	0.75 - железный
703	Муниципальный район «Борзинский район»	Табельная ПЧ ст. Соктуй	Борзинский район	50,25293	116,59015	0.75 - железный
704	Муниципальный район «Борзинский район»	Перезданная будка 6524 км ст. Шерловая	Борзинский район	50,52869	116,37826	0.75 - железный
705	Муниципальный район «Борзинский район»	Перезданная будка 6545 км ст. Борзя	Борзя, Путьевой переулоч	50,38268	116,52617	0.75 - железный
706	Муниципальный район «Борзинский район»	Модуль сигналов НГЧ ст. Шахтерская	Борзинский район	50,58186	116,34785	0.75 - железный
707	Муниципальный район «Борзинский район»	Табельная ПЧ НГЧ ст. Шахтерская	Борзинский район, посёлок Шахтерская	50,57799	116,34749	0.75 - железный
708	Муниципальный район «Борзинский район»	Вокзал, станция Соловьёвск	Борзинский район	49,89598	115,75996	0.75 - железный
709	Муниципальный район «Борзинский район»	ИП Пальцева Рынок "Шин"	674616, ул. Савватесовская,6, Борзя	50,38701	116,52736	1.1 Евро
710	Муниципальный район «Борзинский район»	ООО "ВТОРРЕСУРС-НК", г. Борзя, ул. Соловьёвская, 1	1, Соловьёвская улица, Борзя	50,37002	116,51739	1.1 Евро
711	Муниципальный район «Борзинский район»	Детский сад "Колобок"	674616, ул. Гурьева, 45, Борзя	50,38475	116,5466	1.1 Евро
712	Муниципальный район «Борзинский район»	Служебно-бытовой корпус ФБК ст. Борзя	Борзя	50,38832	116,52049	1.1 Евро
713	Муниципальный район «Борзинский район»	АЗ энергоучасток ст. Борзя, пер. Зеленый, 66	Борзя	50,38348	116,52187	1.1 Евро
714	Муниципальный район «Борзинский район»	ИП Жукова М. Н.	674600, Железнодорожная ул., 42 Б, Борзя	50,39	116,51981	0.75 - железный
715	Муниципальный район «Борзинский район»	Пост ЭЦ НГЧ Разъезд 115	Борзинский район	50,34314	116,54814	0.75 - железный
716	Муниципальный район «Борзинский район»	Пост ЭЦ НГЧ ст. Соктуй	Борзинский район, село Соктуй	50,2533	116,59113	1.1 Евро
717	Муниципальный район «Борзинский район»	Пост ЭЦ НГЧ Борзинский р-он	Борзинский район, пгт. Шерловая Гора	50,51784	116,38582	0.75 - железный
718	Муниципальный район «Борзинский район»	Пост ЭЦ НГЧ ст. Шахтерская	Борзинский район, посёлок Шахтерская	50,57844	116,34941	0.75 - железный
719	Муниципальный район «Борзинский район»	ФКУ "ЦОКР" Борзя ул. Пушкина 30	г. Борзя, ул. Пушкина, д. 30	50,39273	116,52679	0.75 - железный
720	Муниципальный район «Борзинский район»	Пост ЭЦ ст. Соловьёвск	Борзинский район, село Малый Соловьёвск	49,89604	115,75962	0.75 - железный
721	Муниципальный район «Борзинский район»	Здание отделения дороги Забайкальский край	674600, Железнодорожная ул., 37а, Борзя	50,39089	116,51879	1.1 Евро
722	Муниципальный район «Борзинский район»	-	Борзя	50,39582	116,51484	1.1 Евро
723	Муниципальный район «Борзинский район»	-	55, улица Лаза, Борзя	50,39354	116,51685	1.1 Евро
724	Муниципальный район «Борзинский район»	-	12, улица Ленина, Борзя	50,38876	116,53107	1.1 Евро
725	Муниципальный район «Борзинский район»	-	1, улица Богдана Хмельницкого, Борзя	50,38665	116,52735	1.1 Евро
726	Муниципальный район «Борзинский район»	Насосная станция № 3 ст. Борзя	Борзя	50,38677	116,52309	0.75 - железный
727	Муниципальный район «Борзинский район»	Служба с. Дзурия ПУ ФСБ России	Борзинский район, село Соловьёвск	49,89206	115,7011	1.1 Евро
728	Муниципальный район «Борзинский район»	Котельная ДС ст. Малый Соловьёвск Борзинский район	Борзинский район, село Малый Соловьёвск	49,89407	115,75624	0.75 - железный
729	Муниципальный район «Борзинский район»	ВЧД-13	Борзя	50,38793	116,52099	0.75 - железный
730	Муниципальный район «Борзинский район»	Сан Сузан	16, улица Ленина, Борзя	50,38942	116,53001	0.75 - железный
731	Муниципальный район «Борзинский район»	Локотех Сервис	2, Рабочая улица, Борзя	50,38954	116,51544	0.75 - железный

№	Муниципальное образование	Наименование места накопления	Адрес места накопления	Географические координаты		Тип контейнера
732	Муниципальный район «Борзинский район»	Олимп	Борзя	50,39448	116,53606	0.75 - железный
733	Муниципальный район «Борзинский район»	Административное здание МАТП с. Соловьёвск	Борзинский район	49,888	115,702	1.1 Евро
734	Муниципальный район «Борзинский район»	МКД Гурьева 12	674616, Борзинский район, Борзя, Гурьева улица, 12	50,38387	116,5483	1.1 Евро
735	Муниципальный район «Борзинский район»	Три Ромашки	Борзинский район	50,41958	116,49937	0.75 - железный
736	Муниципальный район «Борзинский район»	ИП Тихомирова И. Н.	76, улица Карла Маркса, Борзя	50,39372	116,53063	0.75 - железный
737	Муниципальный район «Борзинский район»	ИП Соколов кафе Белье крылья	Борзя, 374 км трассы Чита-Забайкальск	50,40326	116,51801	0.75 - железный
738	Муниципальный район «Борзинский район»	ИП Веренина ТД Московская армарка	Борзя, ул.Советская 7А	50,39017	116,52444	0.75 - железный
739	Муниципальный район «Борзинский район»	ИП Веренина ТД Петровский	Борзя, Советская улица 7	50,38995	116,5249	0.75 - железный
740	Муниципальный район «Борзинский район»	Кофейня	74, улица Карла Маркса, Борзя	50,39386	116,5305	0.75 - железный
741	Муниципальный район «Борзинский район»	ИП Тихомирова	372-й километр, А-350, Борзя	50,39374	116,53066	0.75 - железный
742	Муниципальный район «Борзинский район»	ИП Мичкевич М.В. Кафе "Харбин"	Борзя	50,38027	116,54608	0.75 - железный
743	Муниципальный район «Борзинский район»	Сбербанк	674600, ул. Пушкина, д. 17, Борзя	50,39197	116,52408	0.75 - железный
744	Муниципальный район «Борзинский район»	Переездная будка	Борзя	50,37655	116,52521	0.75 - железный
745	Муниципальный район «Борзинский район»	Переездная будка	Борзя	50,37105	116,54402	0.75 - железный
746	Муниципальный район «Борзинский район»	Россельхозбанк	49, Савватеевская улица, Борзя	50,39202	116,53376	1.1 Евро
747	Муниципальный район «Борзинский район»	ЧУЗ РЖД Медицина	Россия, Борзя, 14, Железнодорожная улица	50,38625	116,52474	1.1 Евро
748	Муниципальный район «Борзинский район»	Производственная площадка путевой машинной станции №247 (ст. Зун-Торей)	Борзинский район, поселок при разъезде Зун-Торей	50,43467	116,45982	1.1 Евро
749	Муниципальный район «Борзинский район»	Котельная ПМС-247 Контора ст. Зун-Торей	Борзинский район, поселок при разъезде Зун-Торей	50,43459	116,45928	0.75 - железный
750	Муниципальный район «Борзинский район»	Мировые судьи ул. Б. Хмельницкого,4	4, улица Богдана Хмельницкого, Борзя	50,38681	116,529	0.75 - железный
751	Муниципальный район «Борзинский район»	Котельная МЧ Борзя г. Борзя, пер. Товарный б/н	Борзя	50,37652	116,53488	0.75 - железный
752	Муниципальный район «Борзинский район»	Гинекология	674616, ул. Ленина, 21, Борзя	50,38812	116,53076	0.75 - железный
753	Муниципальный район «Борзинский район»	Административное здание ЗаБТВу-1 г. Борзя, ул. Железнодорожная, 14	Борзя	50,38625	116,52393	0.75 - железный
754	Муниципальный район «Борзинский район»	Котельная ПМС-247 база ст. Зун-Торей	Борзинский район, поселок при разъезде Зун-Торей	50,43348	116,46227	0.75 - железный
755	Муниципальный район «Борзинский район»	Котельная Бураи - 8 ст. Борзя	Борзя, Рабочая улица	50,39041	116,51505	0.75 - железный
756	Муниципальный район «Борзинский район»	ИП. Гришанина Екатерина Александровна Магазин	1А, улица Богдана Хмельницкого, Борзя	50,38661	116,5271	0.75 - железный
757	Муниципальный район «Борзинский район»	ОАО "РЖД" Забайкальская региональная дирекция железнодорожных вокзалов Структурное подразделение	42, Железнодорожная улица, Борзя	50,39021	116,52025	0.75 - железный
758	Муниципальный район «Борзинский район»	Публичное АО "Межрегиональная распределительная сетевая компания Сибири"	3, улица Свердлова, Борзя	50,38537	116,50976	1.1 Евро
759	Муниципальный район «Борзинский район»	ООО Скаха Борзинский район, пгт. Шерловая Гора, ул. Ленина 8	8, улица Ленина, пгт. Шерловая Гора, Борзинский район	50,52539	116,30928	1.1 Евро
760	Муниципальный район «Борзинский район»	КБО	16, улица Ленина, Борзя	50,38954	116,52987	0.75 - железный
761	Муниципальный район «Борзинский район»	Гостиница "Оазис"	38А, Железнодорожная улица, Борзя	50,38795	116,52271	0.75 - железный
762	Муниципальный район «Борзинский район»	ИП. Гусенцова Елена Владимировна Маг. Любимый Лазо 86	88, улица Лазо, Борзя	50,39287	116,5195	0.75 - железный
763	Муниципальный район «Борзинский район»	ООО "Молоко"	1, Промышленная улица, Борзя	50,38782	116,49671	1.1 Евро
764	Муниципальный район «Борзинский район»	ИП. Исмаилов Казимагомед Ильдирович Магазин "Связной" Борзя, улица Лазо, 56	56, улица Лазо, Борзя	50,38938	116,52372	1.1 Евро
765	Муниципальный район «Борзинский район»	ООО Дюконг ул. Советская	Россия, Борзя, 5, Советская улица	50,38963	116,52416	1.1 Евро
766	Муниципальный район «Борзинский район»	ООО "Скиф"	2, Красноварьская улица, Борзя	50,37543	116,51693	0.75 - железный
767	Муниципальный район «Борзинский район»	магазин "Семья"	35, улица Ленина, Борзя	50,39067	116,52746	0.75 - железный
768	Муниципальный район «Борзинский район»	МБУК "СКЦ г. Борзя"	39, улица Ленина, Борзя	50,39119	116,52625	1.1 Евро
769	Муниципальный район «Борзинский район»	Пункт оборота вагонов ОАО "РЖД" Дирекция моторвагонного подвижного состава, г. Борзя, ул. Рабочая, 2	Борзя, Рабочая улица	50,38939	116,51585	1.1 Евро
770	Муниципальный район «Борзинский район»	Забайкальский край, г. Борзя, ул. Чайковского, 5	5, улица Чайковского, Борзя	50,38652	116,53023	1.1 Евро
771	Муниципальный район «Борзинский район»	ООО"Пищевик"	674601, Борзинский район, Борзя, Весенний переулок, 9а	50,38221	116,49435	1.1 Евро
772	Муниципальный район «Борзинский район»	площадка МКД	Борзя, улица Гурьева, 49	50,38564	116,54725	1.1 Евро
773	Муниципальный район «Борзинский район»	АЗС 64	Борзя, трасса Ивановка-Соловьёвск	50,39137	116,52717	1.1 Евро
774	Муниципальный район «Борзинский район»	парикмахерская "Блесс"	12, улица Ленина, Борзя	50,38877	116,53084	1.1 Евро
775	Муниципальный район «Борзинский район»	Хлеб Соль пгт Шерловая Гора ул. 50 лет Октября 7	674608, Борзинский район, Шерловая Гора, ул.50 Лет Октября 7	50,53994	116,34281	1.1 Евро
776	Муниципальный район «Борзинский район»	АЗС Россия, Забайкальский край, Борзя, А-350, 371-й километр	371-й километр, А-350, Борзя	50,40288	116,51918	1.1 Евро
777	Муниципальный район «Борзинский район»	ПАО "Нефтемаркет" АЗС-№28 ул. Ломоносова	Борзя, улица Ломоносова	50,38043	116,53817	1.1 Евро
778	Муниципальный район «Борзинский район»	ПАО"Нефтемаркет" Борзинская нефтебаза Смирнова 1	г Борзя, ул Смирнова, д 3	50,38316	116,53681	1.1 Евро
779	Муниципальный район «Борзинский район»	Товарная контора Товарный I	Россия, Борзя, 1, Товарный переулок	50,37751	116,53486	0.75 - железный
780	Муниципальный район «Борзинский район»	Материальный склад ЗаБРДС	674601, Борзинский район, Борзя, Зеленый переулок, 65А	50,38227	116,52095	0.75 - железный

№	Муниципальное образование	Наименование места накопления	Адрес места накопления	Географические координаты		Тип контейнера
781	Муниципальный район «Борзинский район»	магазин "Стройград"	20А, Товарный переулок, Борзя	50,37232	116,54496	0.75 - железный
782	Муниципальный район «Борзинский район»	Церковь Спасение	53, Советская улица, Борзя	50,39368	116,53207	0.75 - железный
783	Муниципальный район «Борзинский район»	Карла Маркса 96	674616, Борзинский район, Борзя, Карла Маркса, 96	50,39196	116,53162	1.1 Евро
784	Муниципальный район «Борзинский район»	Советская 30	674616, Борзинский район, Борзя, Советская улица, 30	50,39167	116,53094	1.1 Евро
785	Муниципальный район «Борзинский район»	-	674600, Борзинский район, Борзя, улица Ленина, 35	50,39055	116,52738	0.75 - железный
786	Муниципальный район «Борзинский район»	СТО	1, улица 50 лет Октября, пгт. Шерловая Гора, Борзинский район	50,53809	116,34325	1.1 Евро
787	Муниципальный район «Борзинский район»	ИП. Чешева Любовь Васильевна. Маг. "Виктория"	17, Советская улица, Борзя	50,39021	116,52496	0.75 - железный
788	Муниципальный район «Борзинский район»	База топлива Дирекция снабжения г. Борзя ул. Рабочая, 2	2, Рабочая улица, Борзя	50,38961	116,5154	0.75 - железный
789	Муниципальный район «Борзинский район»	Материальный склад Дирекция снабжения г. Борзя ул. Горького, 18	20, улица Горького, Борзя	50,38597	116,51744	0.75 - железный
790	Муниципальный район «Борзинский район»	Солдатская чайная "Ратина"	34, квартал Борзя-2, Борзя	50,37729	116,47534	1.1 Евро
791	Муниципальный район «Борзинский район»	МКД Забайкальский край, Борзинский район, пгт. Шерловая Гора, ул. 1 Мая, д. 16	16, улица 1 Мая, пгт. Шерловая Гора, Борзинский район	50,52887	116,3032	1.1 Евро
792	Муниципальный район «Борзинский район»	ООО "ЭКОНОМ" г. Борзя, ул. Дзержинского, д. 43Б Магазины	43Б, улица Дзержинского, Борзя	50,37859	116,51269	1.1 Евро
793	Муниципальный район «Борзинский район»	-	674600, ул. Ленина, 41, Борзя	50,39153	116,52585	1.1 Евро
794	Муниципальный район «Борзинский район»	Лечебный корпус	10, улица Ленина, Борзя	50,38707	116,53436	0.75 - железный
795	Муниципальный район «Борзинский район»	ИП. Уфимцева Елена Николаевна	12, улица Пулякина, Борзя	50,39115	116,52355	1.1 Евро
796	Муниципальный район «Борзинский район»	Убойный цех Забайкальский край, г. Борзя, ул. Гора Буха, 26	22, улица Гора Буха, Борзя	50,38084	116,47251	0.75 - железный
797	Муниципальный район «Борзинский район»	Магазин «Караган» Забайкальский край, г. Борзя, ул. Дзержинского, 26А	26А, улица Дзержинского, Борзя	50,38758	116,50311	0.75 - железный
798	Муниципальный район «Борзинский район»	Забайкальский край, Борзинский район, пгт. Шерловая Гора, ул. Ленина, дом 8А	8А, улица Ленина, пгт. Шерловая Гора, Борзинский район	50,52506	116,30882	0.75 - железный
799	Муниципальный район «Борзинский район»	Магазин «Мир одежды» Забайкальский край, Борзинский район, пгт. Шерловая Гора, ул. Профсоюзная, дом 2Б	2, Профсоюзная улица, пгт. Шерловая Гора, Борзинский район	50,54386	116,34727	0.75 - железный
800	Муниципальный район «Борзинский район»	Магазин "Все включено", ИП Бондаренко В.В., г. Борзя, ул. Карла Маркса, 87, пом. 4	87, улица Карла Маркса, Борзя	50,39255	116,53386	0.75 - железный
801	Муниципальный район «Борзинский район»	ИП Саргян	-	50,37383	116,54498	0.75 - железный
802	Муниципальный район «Борзинский район»	площадка МКД Богдана Хмельницкого 11	Россия, Борзя, 11, улица Богдана Хмельницкого	50,38853	116,53135	1.1 Евро
803	Муниципальный район «Борзинский район»	кафе	205, улица Карла Маркса, Борзя	50,37916	116,54704	1.1 Евро
804	Муниципальный район «Борзинский район»	ООО Борзинское ДЭУ	6, улица Журавлева, Борзя	50,39704	116,5221	0.75 - железный
805	Муниципальный район «Борзинский район»	магазин "Бастин"	31, Советская улица, Борзя	50,39195	116,52882	0.75 - железный
806	Муниципальный район «Борзинский район»	магазин "Дежурный", г. Борзя, ул. К.Маркса, 50	50, улица Карла Маркса, Борзя	50,39625	116,52729	0.75 - железный
807	Муниципальный район «Борзинский район»	ТД "Импери"	62, улица Лазо, Борзя	50,38985	116,52309	0.75 - железный
808	Муниципальный район «Борзинский район»	магазин ИП Лазарева	35, квартал Борзя-2, Борзя	50,37627	116,47496	1.1 Евро
809	Муниципальный район «Борзинский район»	сварочный цех	7, улица Учалына, Борзя	50,37226	116,50961	1.1 Евро
810	Муниципальный район «Борзинский район»	гостиница "Армения"	4, Осенняя улица, Борзя	50,37597	116,54892	0.75 - железный
811	Муниципальный район «Борзинский район»	бизнес-центр	33, улица Ленина, Борзя	50,39041	116,5278	0.75 - железный
812	Муниципальный район «Борзинский район»	охрана	4А, Советская улица, пгт. Шерловая Гора, Борзинский район	50,5255	116,3139	1.1 Евро
813	Муниципальный район «Борзинский район»	МБУ ВРЦК с. Соловьеск	Борзинский район, 33А, улица Мира, село Соловьеск	49,89625	115,6996	1.1 Евро
814	Муниципальный район «Борзинский район»	Муниципальное бюджетное учреждение культуры "Социально культурный центр "Административное помещение	39, улица Ленина, Борзя	50,39119	116,52626	1.1 Евро
815	Муниципальный район «Борзинский район»	кафе	Борзинский район	50,45147	116,71973	0.75 - железный
816	Муниципальный район «Борзинский район»	ПТО Борзинский р-он, ст. Шахтерская (ОАО "РЖД")	Борзинский район, поселок Шахтерская	50,5797	116,34843	0.75 - железный
817	Муниципальный район «Борзинский район»	МОУ СОШ с. Кондуй	43А, Центральная улица, село Кондуй, Борзинский район	50,5512	117,47339	1.1 Евро
818	Муниципальный район «Борзинский район»	МОУ ООШ с. Акурай	Центральный переулок, село Акурай, Борзинский район	50,76124	117,1646	1.1 Евро
819	Муниципальный район «Борзинский район»	омад	1Б, микрорайон Наука, пгт. Шерловая Гора, Борзинский район	50,53216	116,30031	0.75 - железный
820	Муниципальный район «Борзинский район»	ОМВД РОССИИ ПО БОРЗИНСКОМУ РАЙОНУ	1Б, микрорайон Наука, пгт. Шерловая Гора, Борзинский район	50,53216	116,30033	0.75 - железный
821	Муниципальный район «Борзинский район»	ОМВД РОССИИ ПО БОРЗИНСКОМУ РАЙОНУ	19, Советская улица, Борзя	50,39055	116,5257	1.1 Евро
822	Муниципальный район «Борзинский район»	МУ ДО "Дом творчества пгт. Шерловая Гора	25, улица Бабушкина, пгт. Шерловая Гора, Борзинский район	50,54384	116,33537	1.1 Евро
823	Муниципальный район «Борзинский район»	МОУ Хадабулакская СОШ СП "Детский сад"	1А, улица Медведская, село Хада-Булак, Борзинский район	50,61005	116,55941	1.1 Евро
824	Муниципальный район «Борзинский район»	МОУ СОШ с. Цаган-Олуй - СП "Детский сад" Забайкальский край, Борзинский район, с. Цаган-Олуй, ул. Партизанская, 21Б	Партизанская улица, село Цаган-Олуй, Борзинский район	50,46841	117,16174	1.1 Евро
825	Муниципальный район «Борзинский район»	МОУ СОШ с. Цаган-Олуй	Борзинский район, 23А, Горная улица, село Цаган-Олуй	50,47091	117,16387	1.1 Евро
826	Муниципальный район «Борзинский район»	МОУ ООШ с. Чинданд-2 СП "Детский сад"	31, Советская улица, село Чинданд-2-й, Борзинский район	50,37499	116,37683	1.1 Евро
827	Муниципальный район «Борзинский район»	МОУ ООШ с. Чинданд-2	22А, Советская улица, село Чинданд-2-й, Борзинский район	50,3757	116,37669	1.1 Евро
828	Муниципальный район «Борзинский район»	МОУ ООШ с. Передняя Бырка	Луговая улица, село Передняя Бырка, Борзинский район	50,72537	116,77846	1.1 Евро

№	Муниципальное образование	Наименование места накопления	Адрес места накопления	Географические координаты		Тип контейнера
829	Муниципальный район «Борзинский район»	МОУ ООШ с. Акурай	2, Центральный переулок, село Акурай, Борзинский район	50,76182	117,16434	1.1 Евро
830	Муниципальный район «Борзинский район»	МОУ ООШ С. ПРИОЗЕРНОЕ	1А, улица Гагарина, село Приозерное, Борзинский район	50,48821	116,27011	1.1 Евро
831	Муниципальный район «Борзинский район»	МОУ СОШ 40	34, Торговая улица, пгт. Шерловая Гора, Борзинский район	50,53994	116,33695	1.1 Евро
832	Муниципальный район «Борзинский район»	МОУ Харанорская средняя общеобразовательная школа №40	12, улица Горького, пгт. Шерловая Гора, Борзинский район	50,5413	116,34106	1.1 Евро
833	Муниципальный район «Борзинский район»	МОУ СОШ 240	19, улица Лаза, Борзя	50,38548	116,52733	1.1 Евро
834	Муниципальный район «Борзинский район»	МОУ СОШ 47	14, улица Ленина, пгт. Шерловая Гора, Борзинский район	50,52371	116,30485	1.1 Евро
835	Муниципальный район «Борзинский район»	МОУ СОШ 42	4, улица Ленина, пгт. Шерловая Гора, Борзинский район	50,52654	116,31215	1.1 Евро
836	Муниципальный район «Борзинский район»	МОУ СОШ 41	16, улица Шамсутдинова, Борзя	50,38576	116,51284	1.1 Евро
837	Муниципальный район «Борзинский район»	АСП Цаган-Олуйское	23, Партизанская улица, село Цаган-Олуй, Борзинский район	50,47387	117,15711	1.1 Евро
838	Муниципальный район «Борзинский район»	АСП Хадабулакское	6, Юбилейная улица, село Хада-Булак, Борзинский район	50,61134	116,55805	1.1 Евро
839	Муниципальный район «Борзинский район»	Д сад Звездочка	35А, Промышленная улица, Борзя	50,37846	116,51027	1.1 Евро
840	Муниципальный район «Борзинский район»	Д сад Солнышко пгт Шерловая	8А, улица Большое Садовое Кольцо, пгт. Шерловая Гора, Борзинский район	50,52562	116,30445	1.1 Евро
841	Муниципальный район «Борзинский район»	Д сад Солнышко пгт Шерловая	8, улица Держинского, пгт. Шерловая Гора, Борзинский район	50,52901	116,30613	1.1 Евро
842	Муниципальный район «Борзинский район»	Д сад Солнышко пгт Шерловая	6А, улица Держинского, пгт. Шерловая Гора, Борзинский район	50,52829	116,30749	1.1 Евро
843	Муниципальный район «Борзинский район»	АСП "Ключевское"	Советская улица, село Ключевское, Борзинский район	50,37483	116,84883	1.1 Евро
844	Муниципальный район «Борзинский район»	АСП "Биликтуйское"	Борзинский район, село Биликтуй	50,72259	116,91357	1.1 Евро
845	Муниципальный район «Борзинский район»	спорткомплекс	52, Советская улица, Борзя	50,39377	116,53458	1.1 Евро
846	Муниципальный район «Борзинский район»	Шахтер	11, улица 50 лет Октября, пгт. Шерловая Гора, Борзинский район	50,54149	116,34279	1.1 Евро
847	Муниципальный район «Борзинский район»	Шахтер	1, квартал Сельский Строитель, пгт. Шерловая Гора, Борзинский район	50,53005	116,30593	1.1 Евро
848	Муниципальный район «Борзинский район»	Шахтер	12, улица Горького, Борзя	50,38532	116,51806	1.1 Евро
849	Муниципальный район «Борзинский район»	Борзя, Партизанская улица, 108	108, Партизанская улица, Борзя	50,38694	116,54727	1.1 Евро
850	Муниципальный район «Борзинский район»	город Борзя ул. Савватеевская 82	674616, Савватеевская ул., 82, Борзя	50,39341	116,53771	1.1 Евро
851	Муниципальный район «Борзинский район»	ООО "ЭКОНОМ" г. Борзя, ул. Держинского, д.43Б Магазин	43, улица Держинского, Борзя	50,37814	116,51323	1.1 Евро
852	Муниципальный район «Борзинский район»	АСП "Усть-Озерское"	27, Школьная улица, село Усть-Озерная, Борзинский район	50,70297	117,09411	1.1 Евро
853	Муниципальный район «Борзинский район»	МДОУ "Детский сад № 126"	5, Савватеевская улица, Борзя	50,38831	116,52608	1.1 Евро
854	Муниципальный район «Борзинский район»	Дет сад	8, Савватеевская улица, Борзя	50,3882	116,52818	1.1 Евро
855	Муниципальный район «Борзинский район»	Детский сад	82, Савватеевская улица, Борзя	50,39311	116,537	1.1 Евро
856	Муниципальный район «Борзинский район»	ИП. Касанов Евгений Васильевич а Учанина 16-166	10, улица Учанина, пгт. Шерловая Гора, Борзинский район	50,54162	116,33886	1.1 Евро
857	Муниципальный район «Борзинский район»	Центр гигиены и эпидемиологии, г. Борзя, ул. Лаза, 29	29, улица Лаза, Борзя	50,38706	116,52513	0,75 - железный
858	Муниципальный район «Борзинский район»	ГУЗ "Борзинская центральная районная больница" Ленина 10	10, улица Ленина, пгт. Шерловая Гора, Борзинский район	50,52396	116,30631	1.1 Евро
859	Муниципальный район «Борзинский район»	ООО "Молоко" Кулинарный цех	Борзя	50,38184	116,49379	1.1 Евро
860	Муниципальный район «Борзинский район»	ИП. Иванов Эдуард Юрьевич Оптовый склад ТОВАРНЫЙ 20	20, Товарный переулок, Борзя	50,3734	116,54143	1.1 Евро
861	Муниципальный район «Борзинский район»	Административное здание энергоучастка "Зелёный переулок", 67	67, Зелёный переулок, Борзя	50,38351	116,52339	1.1 Евро
862	Муниципальный район «Борзинский район»	Отдел Министерства внутренних дел РФ по Борзинскому району	микрорайон Наука 1Б, пгт. Шерловая Гора, Борзинский район	50,53225	116,30078	0,75 - железный
863	Муниципальный район «Борзинский район»	г. Борзя 373км А-350	Россия, А-350	50,40639	116,51452	0,75 - железный
864	Муниципальный район «Борзинский район»	ПАО "Нефтемаркет" АЗС-№35 ул. 50 лет Октября	674608, Борзинский район, Шерловая Гора, улица 50 Лет Октября	50,52854	116,33811	1.1 Евро
865	Муниципальный район «Борзинский район»	ИП. Гусеница Елена Владимировна Маг. "Окей" Партизанская 106	106, Партизанская улица, Борзя	50,38744	116,5469	0,75 - железный
866	Муниципальный район «Борзинский район»	Административное здание энергоучастка Зелёный переулок, 61	61, Зелёный переулок, Борзя	50,38327	116,52063	1.1 Евро
867	Муниципальный район «Борзинский район»	Административное здание Рабочая 2а	2 А, Рабочая улица, Борзя	50,38905	116,51602	1.1 Евро
868	Муниципальный район «Борзинский район»	Линейный отдел МВД России на транспорте	Россия, Борзя, 53, улица Лаза	50,39353	116,51772	0,75 - железный
869	Муниципальный район «Борзинский район»	КомОбр	39, улица Ленина, Борзя	50,39118	116,52625	1.1 Евро
870	Муниципальный район «Борзинский район»	Гаражи КомОбр	25, улица Пушкина, Борзя	50,3931	116,52658	1.1 Евро
871	Муниципальный район «Борзинский район»	ДШИ пгт. Шерловая Гора	25, улица Бабушкина, пгт. Шерловая Гора, Борзинский район	50,54383	116,33537	1.1 Евро
872	Муниципальный район «Борзинский район»	ИП. Самсонов Ашот Гвидонович Маг. "Стройград" Борзя, улица Карла Маркса, 77	Борзя, улица Карла Маркса, 77	50,39381	116,53117	0,75 - железный
873	Муниципальный район «Борзинский район»	ИП. Ракшас Жагдал Бабуевич Кафе "Бурятия"	Борзя	50,37957	116,54677	1.1 Евро
874	Муниципальный район «Борзинский район»	ИП. Соголов Виталий Владимирович кафе "Белье крылья"	Борзя, улица Карла Маркса	50,39092	116,53408	0,75 - железный
875	Муниципальный район «Борзинский район»	ИП Новоселов В.В. БОРЗЯ КАРЛА МАРКСА 108	Россия, Борзя, 108, улица Карла Маркса	50,39049	116,53414	1.1 Евро
876	Муниципальный район «Борзинский район»	АО "Почта России" Гараж	71А, улица Матросова, Борзя	50,38974	116,54109	0,75 - железный
877	Муниципальный район «Борзинский район»	ИП. Шилов Сергей Владимирович Борзя Фадеева 2В	Россия, Борзя, 2В, улица Фадеева	50,39194	116,54472	1.1 Евро
878	Муниципальный район «Борзинский район»	ООО "Комплект" Товарный переулок, 20	20, Товарный переулок, Борзя	50,3734	116,54147	0,75 - железный

№	Муниципальное образование	Наименование места накопления	Адрес места накопления	Географические координаты		Тип контейнера
879	Муниципальный район «Борзинский район»	ИП. Жукова М.Н. Автокасы	Борзя	50,39	116,52058	0.75 - железный
880	Муниципальный район «Борзинский район»	ИП. Массоля Надежда Александровна	2л, улица Карла Маркса, Борзя	50,40174	116,52006	0.75 - железный
881	Муниципальный район «Борзинский район»	Рахпаева Оксана Цыбенгильковна Борзя Б. Хмельницкого 48	48, улица Богдана Хмельницкого, Борзя	50,39024	116,53609	1.1 Евро
882	Муниципальный район «Борзинский район»	ООО Частное охранное предприятие "ЛИГА-ПЛЮС"	Борзя, улица Карла Маркса, 95	50,39241	116,5329	0.75 - железный
883	Муниципальный район «Борзинский район»	ООО "Рембыгтехника" ул. Железнодорожная, д. 28	Россия, Борзя, 28, Железнодорожная улица	50,38819	116,52167	0.75 - железный
884	Муниципальный район «Борзинский район»	МОУ СОШ 26	34, квартал Борзя-2, Борзя	50,37729	116,47533	1.1 Евро
885	Муниципальный район «Борзинский район»	Прокуратура Забайкальского края	Россия, Борзя, 21, улица Пушкина	50,39246	116,52524	0.75 - железный
886	Муниципальный район «Борзинский район»	ОАО "РЖД" Пост ЭЦ Зун-Торей	Борзинский район, поселок при разъезде Зун-Торей	50,43489	116,46437	0.75 - железный
887	Муниципальный район «Борзинский район»	МКД ул. Железнодорожная 55	674600, Железнодорожная ул., 55, Борзя	50,3933	116,51632	1.1 Евро
888	Муниципальный район «Борзинский район»	ИП. Баранова Наталья Юрьевна м-н "Кристалл -Вест"	83, улица Карла Маркса, Борзя	50,39335	116,53175	0.75 - железный
889	Муниципальный район «Борзинский район»	ИП. Галигузова Оксана Юрьевна Гостиница "Оазис"	674602, Железнодорожная ул., 38а, Борзя	50,38776	116,52304	0.75 - железный
890	Муниципальный район «Борзинский район»	ИП, Удакова Татьяна Владимировна магазин .	Борзя, улица Карла Маркса 97	50,39092	116,53409	0.75 - железный
891	Муниципальный район «Борзинский район»	ИП Лагодяк Инга Викторовна Магазин "Финский "	2, Линейный переулок, Борзя	50,39856	116,53664	0.75 - железный
892	Муниципальный район «Борзинский район»	ИП Иванов Эдуард Юрьевич Оптовый склад	20, Торговая улица, Борзя	50,38121	116,55524	1.1 Евро
893	Муниципальный район «Борзинский район»	Борзя, Торговая улица, 14	14, Торговая улица, Борзя	50,38076	116,55434	1.1 Евро
894	Муниципальный район «Борзинский район»	Борзя, улица Горького, 23	23, улица Горького, Борзя	50,38654	116,51598	1.1 Евро
895	Муниципальный район «Борзинский район»	СВБЖ	Россия, Борзя, 88, Партизанская улица	50,39162	116,54209	0.75 - железный
896	Муниципальный район «Борзинский район»	ГБУ Станция по борьбе с болезнями животных	106, Савватеевская улица, Борзя	50,39423	116,539	0.75 - железный
897	Муниципальный район «Борзинский район»	Библиотека	74, улица Карла Маркса, Борзя	50,39399	116,53014	1.1 Евро
898	Муниципальный район «Борзинский район»	Музей	25, улица Пушкина, Борзя	50,39311	116,52658	1.1 Евро
899	Муниципальный район «Борзинский район»	Ип. Матвеев Сергей Борисович	15, улица Большое Садовое Кольцо, пгт. Шерловая Гора, Борзинский район	50,52752	116,30782	1.1 Евро
900	Муниципальный район «Борзинский район»	ГУСО " Борзинский центр помощи детям оставшимся без попечения родителей, имени С.Д. Номоконова	17, Пересадный переулок, Борзя	50,37892	116,52449	1.1 Евро
901	Муниципальный район «Борзинский район»	ГНДЦ	2, Промышленная улица, Борзя	50,3821	116,49938	1.1 Евро
902	Муниципальный район «Борзинский район»	Детский сад "Полянка"	5, 2-й микрорайон, пгт. Шерловая Гора, Борзинский район	50,54597	116,33485	1.1 Евро
903	Муниципальный район «Борзинский район»	Д сад Радуга	65, улица Кирова, Борзя	50,38541	116,5002	1.1 Евро
904	Муниципальный район «Борзинский район»	Детский сад "Петушок"	37, Профсоюзная улица, пгт. Шерловая Гора, Борзинский район	50,54205	116,33949	1.1 Евро
905	Муниципальный район «Борзинский район»	ГУСО "Шерловогорский ЦПОДП "Аквариум"	7, улица Большое Садовое Кольцо, пгт. Шерловая Гора, Борзинский район	50,52615	116,30394	1.1 Евро
906	Муниципальный район «Борзинский район»	мед училище	27, Савватеевская улица, Борзя	50,39011	116,5299	0.75 - железный
907	Муниципальный район «Борзинский район»	Государственное профессиональное образовательное учреждение "Борзинское медицинское училище "	Россия, Борзя, 5, улица Ленина	50,38685	116,53177	0.75 - железный
908	Муниципальный район «Борзинский район»	МУ ДО Борзинский центр детско-юношеского творчества и спорта	29, Савватеевская улица, Борзя	50,39049	116,53022	1.1 Евро
909	Муниципальный район «Борзинский район»	Образовательное учреждение Средняя школа №240	33, улица Лаза, Борзя	50,38802	116,52412	1.1 Евро
910	Муниципальный район «Борзинский район»	МУ ДО Борзинский центр детско-юношеского творчества и спорта	1, Первомайская улица, Борзя	50,37935	116,54283	1.1 Евро
911	Муниципальный район «Борзинский район»	Комитет образования и молодежной политики администрации муниципального района "Борзинский район " Гарамы	Борзя, улица Ленина, 25А	50,38904	116,52957	1.1 Евро
912	Муниципальный район «Борзинский район»	МБУ ДО ДМШ г. Борзя г. Борзя ул. Савватеевская, 31	31, Савватеевская улица, Борзя	50,39063	116,531	1.1 Евро
913	Муниципальный район «Борзинский район»	МУДО ДХШ г. Борзя	23, улица Пушкина, Борзя	50,3928	116,52597	1.1 Евро
914	Муниципальный район «Борзинский район»	ИП. Миронова Елена Петровна Магазин	квартал Сельский Стронгем, пгт. Шерловая Гора, Борзинский район	50,52941	116,30767	1.1 Евро
915	Муниципальный район «Борзинский район»	МОУ Средняя общеобразовательная школа №41, улица Свердлова, 10	Россия, Борзя, 10, улица Свердлова	50,38488	116,50723	1.1 Евро
916	Муниципальный район «Борзинский район»	МУ Служба Материально-технического обеспечения савватеевская 23	Россия, Борзя, 23, Савватеевская улица	50,38944	116,52824	0.75 - железный
917	Муниципальный район «Борзинский район»	ГОУ Борзинская специальная (коррекционная) школа-интернат	11, 80-й квартал, Борзя	50,38471	116,5505	1.1 Евро
918	Муниципальный район «Борзинский район»	АСП Южное	улица Мира, село Южное, Борзинский район	50,25177	116,47164	1.1 Евро
919	Муниципальный район «Борзинский район»	АСП Приозёрное	Школьная улица, село Приозёрное, Борзинский район	50,4848	116,27626	1.1 Евро
920	Муниципальный район «Борзинский район»	Ип. Кутсар Дмитрий Игоревич Шерловая Гора, Октябрьская улица, 5	5, Октябрьская улица, пгт. Шерловая Гора, Борзинский район	50,52318	116,30848	1.1 Евро
921	Муниципальный район «Борзинский район»	ИП. Паздникова Марина Анатольевна "Трехдольственный магазин "	Борзинский район, пгт. Шерловая Гора, Торговая улица, 13	50,53883	116,33839	1.1 Евро
922	Муниципальный район «Борзинский район»	Читинская генерация ПАО "ТГК-14"	15, Промышленная улица, пгт. Шерловая Гора, Борзинский район	50,53707	116,31552	1.1 Евро
923	Муниципальный район «Борзинский район»	Борзинская дистанция электроснабжения структурное подразделение Трансэнерго филиала ОАО "РЖД"	Борзя, Соловьевская улица	50,3733	116,52181	1.1 Евро
924	Муниципальный район «Борзинский район»	ФКУЗ "Читинская противочумная станция " Федеральная службы по надзору в сфере защиты прав потребителей	16, улица Метельцы, Борзя	50,39292	116,5226	1.1 Евро
925	Муниципальный район «Борзинский район»	ИП. Иоманлов Казыягомед Алидарович магазин "Вандеву"Советская 3	Борзя, Советская улица, 3	50,38961	116,52418	1.1 Евро

№	Муниципальное образование	Наименование места накопления	Адрес места накопления	Географические координаты		Тип контейнера
926	Муниципальный район «Борзинский район»	АСП Чиндандтское	Советская улица, село Чиндандт 2-й, Борзинский район	50,3753	116,37683	1.1 Евро
927	Муниципальный район «Борзинский район»	АСП Переднебырканское	Советская улица, село Передняя Бырка, Борзинский район	50,72973	116,7956	1.1 Евро
928	Муниципальный район «Борзинский район»	АСП Новоборзинское	Борзинский район, село Новоборзинское	50,29636	116,5743	1.1 Евро
929	Муниципальный район «Борзинский район»	АСП "Кондуйское"	53, Центральная улица, село Кондуй, Борзинский район	50,55466	117,47548	1.1 Евро
930	Муниципальный район «Борзинский район»	ВОЕНТОРГ-ВОСТОК АО, Заб край, г.Борзя, в/г №69, м	Борзя, улица Ленина	50,39399	116,52423	1.1 Евро
931	Муниципальный район «Борзинский район»	АСП "Акурайское"	Борзинский район, село Акурай	50,7606	117,16125	1.1 Евро
932	Муниципальный район «Борзинский район»	Детский сад Алешушка	Борзя, квартал Борзя-2, 27	50,3762	116,47631	1.1 Евро
933	Муниципальный район «Борзинский район»	архив	43, улица Пушкина, Борзя	50,39451	116,52941	1.1 Евро
934	Муниципальный район «Борзинский район»	Администрация городского поселения	37, улица Ленина, Борзя	50,39112	116,52685	1.1 Евро
935	Муниципальный район «Борзинский район»	офис Топоэ	Россиа, Борзя, 3, улица Богдана Хмельницкого	50,38746	116,52883	0.75 - железный
936	Муниципальный район «Борзинский район»	ремонтно-эксплуатационный пункт	Борзя	50,37524	116,50653	1.1 Евро
937	Муниципальный район «Борзинский район»	подстанция 220кВ	36, Полевая улица, пгт. Шерловая Гора, Борзинский район	50,51811	116,31977	1.1 Евро
938	Муниципальный район «Борзинский район»	Гинекология	7, улица Ленина, Борзя	50,38746	116,53132	0.75 - железный
939	Муниципальный район «Борзинский район»	ГУЗ "Борзинская центральная районная больница" Поликлиника	25, улица Ленина, пгт. Шерловая Гора, Борзинский район	50,52227	116,30375	1.1 Евро
940	Муниципальный район «Борзинский район»	ГУЗ "Борзинская центральная районная больница" Поликлиника	13, Торговая улица, пгт. Шерловая Гора, Борзинский район	50,53883	116,33809	1.1 Евро
941	Муниципальный район «Борзинский район»	Стоматология	34А, улица Победы, Борзя	50,37884	116,51549	0.75 - железный
942	Муниципальный район «Борзинский район»	МОУ Средняя общеобразовательная школа №41	ул. Дзержинского, 20А, Борзя, 674601	50,38562	116,50823	1.1 Евро
943	Муниципальный район «Борзинский район»	ПОСТ ЭЦ	Новоборзинское с., Борзинский район, Забайкальский край.	50,29614	116,56846	0.75 - железный
944	Муниципальный район «Борзинский район»	Соктуй, КП № 3.	Соктуй, 674606	50,25283	116,59273	1.1 Евро
945	Муниципальный район «Борзинский район»	АЗС № 64	674616, Р430, Борзя	50,40334	116,56465	1.1 Евро
946	Муниципальный район «Борзинский район»	Весенний пер., 9А, Борзя,	674601, Весенний пер., 9А, Борзя	50,38186	116,4938	1.1 Евро
947	Муниципальный район «Борзинский район»	СОШ № 26. Борзя 2.	г Борзя, ул Гурьева 79 квартал, д 2, кв 26	50,37615	116,47719	1.1 Евро
948	Муниципальный район «Борзинский район»	Детский сад "Алешушка", мкр. Борзя - 2.	г Борзя, ул Гурьева 79 квартал, д 2, кв 27	50,37642	116,47671	1.1 Евро
949	Муниципальный район «Борзинский район»	Борзя, квартал Борзя-2 дос 40	Борзя, квартал Борзя-2 дос 40	50,37727	116,47429	1.1 Евро
950	Муниципальный район «Борзинский район»	Борзя, квартал Борзя-2, 38	34, квартал Борзя-2, Борзя	50,37769	116,47541	1.1 Евро
951	Муниципальный район «Борзинский район»	Борзя, квартал Борзя-2	Борзя, квартал Борзя-2	50,37722	116,47601	1.1 Евро
952	Муниципальный район «Борзинский район»	Детский сад	674603, 3, Борзя	50,35658	116,48642	1.1 Евро
953	Муниципальный район «Борзинский район»	-	674601, Новоборзинское, Борзя	50,35509	116,46631	1.1 Евро
954	Муниципальный район «Борзинский район»	-	674601, Новоборзинское, Борзя	50,35391	116,47156	1.1 Евро
955	Муниципальный район «Борзинский район»	Военный Следственный Отдел	674603, 3, Борзя	50,35541	116,48728	0.75 - железный
956	Муниципальный район «Борзинский район»	Борзя - 3. КП №4.	мкр, 3, Борзя, 674603	50,35556	116,49024	1.1 Евро
957	Муниципальный район «Борзинский район»	Борзя - 3. КП № 3.	674603, мкр, 3, Борзя	50,35519	116,48859	1.1 Евро
958	Муниципальный район «Борзинский район»	Борзя -3. КП № 3. Дос 1	674603, 3, Борзя	50,35869	116,48648	1.1 Евро
959	Муниципальный район «Борзинский район»	Борзя - 3. КП № 2. Дос 7	674603, мкр, 3, Борзя	50,35887	116,4893	1.1 Евро
960	Муниципальный район «Борзинский район»	Борзя - 3. КП № 1 дос 13	674603, мкр, 3, Борзя	50,35926	116,49147	1.1 Евро
961	Муниципальный район «Борзинский район»	детский дом "Светлячок"	674601, Перевздный пер., 23, Борзя	50,37734	116,5243	1.1 Евро
962	Муниципальный район «Борзинский район»	Перевздный переулок, 2	674601, Перевздный пер., 2, Борзя	50,37784	116,5232	1.1 Евро
963	Муниципальный район «Борзинский район»	Трансэнерго филиал ОАО РЖД	674616, Восточная ул., 26д, Борзя	50,37511	116,52539	1.1 Евро
964	Муниципальный район «Борзинский район»	-	674601, Зеленый пер., 65А, Борзя	50,38249	116,52125	1.1 Евро
965	Муниципальный район «Борзинский район»	-	674602, ул. Лаза, 74, Борзя	50,38591	116,52234	0.75 - железный
966	Муниципальный район «Борзинский район»	-	674602, Зеленый пер., 73а, Борзя	50,38444	116,52277	1.1 Евро
967	Муниципальный район «Борзинский район»	Котельная ОАО "РЖД" ЭЧ г. Борзя	674601, Зеленый пер., 64, Борзя	50,38311	116,52269	0.75 - железный
968	Муниципальный район «Борзинский район»	Материальный склад. Горького ул., 18	Зеленый пер., 50, Борзя, 674601	50,38152	116,52049	0.75 - железный
969	Муниципальный район «Борзинский район»	Победы 18-20	674601, ул. Победы, 20, Борзя	50,38068	116,51998	1.1 Евро
970	Муниципальный район «Борзинский район»	Дзержинского 42-44	Борзя, Дзержинского 42-44	50,37845	116,51151	1.1 Евро
971	Муниципальный район «Борзинский район»	Нагорная ул., д. 10	Нагорная ул., 10а, Борзя, 674601	50,37887	116,51446	1.1 Евро
972	Муниципальный район «Борзинский район»	Нагорная ул., 12	674601, Нагорная ул., 12, Борзя	50,37998	116,51387	1.1 Евро
973	Муниципальный район «Борзинский район»	Отдел ФСБ	674601, Нагорная ул., 1, Борзя	50,38033	116,51479	1.1 Евро
974	Муниципальный район «Борзинский район»	Шамсутдинова ул., 1	674601, ул. Шамсутдинова, 1, Борзя	50,38462	116,51256	1.1 Евро
975	Муниципальный район «Борзинский район»	МОУ Средняя общеобразовательная школа №41	674601, ул. Шамсутдинова, 16, Борзя	50,38599	116,51318	1.1 Евро

№	Муниципальное образование	Наименование места накопления	Адрес места накопления	Географические координаты		Тип контейнера
976	Муниципальный район «Борзинский район»	Детский сад "Караблик детства"	674601, ул. Шамсутдинова, 12, Борзя	50,38604	116,51254	1.1 Евро
977	Муниципальный район «Борзинский район»	Гастелло ул., д. 21-25	674601, ул. Гастелло, 25а, Борзя	50,3831	116,5174	1.1 Евро
978	Муниципальный район «Борзинский район»	-	674601, Доловской пер., 2, Борзя	50,38982	116,51668	0.75 - железный
979	Муниципальный район «Борзинский район»	-	674601, ул. Кирова, 3, Борзя	50,38961	116,5145	0.75 - железный
980	Муниципальный район «Борзинский район»	Дзержинского ул., д. 5-7-9	674601, ул. Дзержинского, 9, Борзя	50,38531	116,50578	1.1 Евро
981	Муниципальный район «Борзинский район»	-	674601, ул. Свердлова, 22-26, Борзя	50,38347	116,50281	1.1 Евро
982	Муниципальный район «Борзинский район»	Промышленная 11	674601, ул. Промышленная 11, Борзя	50,38261	116,50145	1.1 Евро
983	Муниципальный район «Борзинский район»	Промышленная 2	674601, Промышленная ул., 2, Борзя	50,38218	116,49967	1.1 Евро
984	Муниципальный район «Борзинский район»	-	674601, ул. Кирова, 63, Борзя	50,38545	116,5	1.1 Евро
985	Муниципальный район «Борзинский район»	Город Борзя Кирова ул., 63.	674601, ул. Кирова, 63, Борзя	50,38557	116,50075	1.1 Евро
986	Муниципальный район «Борзинский район»	-	674601, ул. Полыны Осиленко, 68, Борзя	50,38645	116,49513	1.1 Евро
987	Муниципальный район «Борзинский район»	ИП Самсоян Ашот Гвидонович Маг."Стройград"	674616, Первомайская ул., 28, Борзя	50,37242	116,54526	0.75 - железный
988	Муниципальный район «Борзинский район»	-	674616, Товарный пер., 20, Борзя	50,37234	116,5437	1.1 Евро
989	Муниципальный район «Борзинский район»	ОАО "РЖД" База ПЧ МССО	2, Товарный переулок, Борзя	50,37737	116,53435	0.75 - железный
990	Муниципальный район «Борзинский район»	УФНС Росни по Забайкальскому краю Ломоносова 51	674616, ул. Ломоносова, 51, Борзя	50,37706	116,5393	0.75 - железный
991	Муниципальный район «Борзинский район»	РОСП	674616, ул. Ломоносова, 51, Борзя	50,37721	116,53922	0.75 - железный
992	Муниципальный район «Борзинский район»	АЗС №28	674616, ул. Ломоносова, 21, Борзя	50,38182	116,53602	0.75 - железный
993	Муниципальный район «Борзинский район»	-	674616, ул. Ломоносова, 60, Борзя	50,38137	116,53404	0.75 - железный
994	Муниципальный район «Борзинский район»	Ломоносова ул., 4	674616, ул. Ломоносова, 4, Борзя	50,38291	116,53376	1.1 Евро
995	Муниципальный район «Борзинский район»	-	674616, Бульварная ул., 12, Борзя	50,38356	116,5484	1.1 Евро
996	Муниципальный район «Борзинский район»	-	674616, ул. Парфенова, 39, Борзя	50,3842	116,55234	1.1 Евро
997	Муниципальный район «Борзинский район»	Гурьева П 80 кв	674616, ул. Гурьева, 12, Борзя	50,38527	116,55105	1.1 Евро
998	Муниципальный район «Борзинский район»	ООО ТоргСервис 75" магазин "Светофор"	г Борзя, ул Бульварная, д 6	50,38205	116,54876	0.75 - железный
999	Муниципальный район «Борзинский район»	Гурьева ул., 47.	674616, ул. Гурьева, 47, Борзя	50,38554	116,54634	1.1 Евро
1000	Муниципальный район «Борзинский район»	г. Борзя Гурьева 51	674616, ул. Гурьева, 49, Борзя	50,38589	116,54713	1.1 Евро
1001	Муниципальный район «Борзинский район»	Партизанская 102	674616, Партизанская ул., 102, Борзя	50,38717	116,54675	1.1 Евро
1002	Муниципальный район «Борзинский район»	Смирнова ул., 49.	674616, ул. Смирнова, 49, Борзя	50,38683	116,54556	1.1 Евро
1003	Муниципальный район «Борзинский район»	-	674616, ул. Смирнова, 45, Борзя	50,38606	116,54434	1.1 Евро
1004	Муниципальный район «Борзинский район»	Чехова 5в	674616, ул. Чехова, 5в, Борзя	50,38538	116,53758	1.1 Евро
1005	Муниципальный район «Борзинский район»	Детский сад № 54	674616, ул. Чехова, 3, Борзя	50,38481	116,53661	1.1 Евро
1006	Муниципальный район «Борзинский район»	СБЖ Борзя, ул. Партизанская, 88	674616, Партизанская ул., 88а, Борзя	50,3913	116,54072	0.75 - железный
1007	Муниципальный район «Борзинский район»	Богдана Хмельницкого ул., 11.	674616, ул. Богдана Хмельницкого, 11, Борзя	50,38888	116,53148	1.1 Евро
1008	Муниципальный район «Борзинский район»	Богдана Хмельницкого ул., 12.	674616, ул. Богдана Хмельницкого, 12, Борзя	50,38853	116,53288	1.1 Евро
1009	Муниципальный район «Борзинский район»	МКД г. Борзя ул. Ленина 7	674616, ул. Ленина, 7, Борзя	50,38708	116,53137	1.1 Евро
1010	Муниципальный район «Борзинский район»	Борзя, ул. Ленина, 10	674616, ул. Ленина, 10, Борзя	50,38786	116,53289	1.1 Евро
1011	Муниципальный район «Борзинский район»	Борзя, ул. Богдана Хмельницкого, 12	674616, ул. Богдана Хмельницкого, 12, Борзя	50,38839	116,53306	1.1 Евро
1012	Муниципальный район «Борзинский район»	-	674616, ул. Богдана Хмельницкого, 26а, Борзя	50,38808	116,53206	1.1 Евро
1013	Муниципальный район «Борзинский район»	Ленина ул., 2, Борзя.	674616, ул. Ленина, 2, Борзя	50,38649	116,53346	1.1 Евро
1014	Муниципальный район «Борзинский район»	ИП Бажин Юрий Викторович	674616, ул. Лаза, 3, Борзя	50,38307	116,52897	1.1 Евро
1015	Муниципальный район «Борзинский район»	Лаза ул., 7	674616, ул. Лаза, 5, Борзя	50,3836	116,52916	1.1 Евро
1016	Муниципальный район «Борзинский район»	Чайковского 2	674616, ул. Чайковского 2, Борзя	50,38576	116,53228	1.1 Евро
1017	Муниципальный район «Борзинский район»	Чайковского ул., 5.	ул. Чайковского, 7, Борзя, 674616	50,38661	116,52975	1.1 Евро
1018	Муниципальный район «Борзинский район»	-	674616, ул. Лаза, 31, Борзя	50,38606	116,52686	1.1 Евро
1019	Муниципальный район «Борзинский район»	ГУ Судебного департамента Борзинский городской суд	674602, ул. Лаза, 26, Борзя	50,3883	116,52516	0.75 - железный
1020	Муниципальный район «Борзинский район»	Военная СЭС	674600, ул. Ленина, 59а, Борзя	50,39399	116,52172	0.75 - железный
1021	Муниципальный район «Борзинский район»	ул. Ленина, 42-44, Борзя, Забайкальский край,	674600, ул. Ленина, 44, Борзя	50,39478	116,52449	1.1 Евро
1022	Муниципальный район «Борзинский район»	Металлист ул., 30	674600, ул. Металлист, 30, Борзя	50,39389	116,5255	1.1 Евро
1023	Муниципальный район «Борзинский район»	Борзя, улица Ленина, 47	47, улица Ленина, Борзя	50,39265	116,52498	1.1 Евро
1024	Муниципальный район «Борзинский район»	-	674600, ул. Ленина, 26, Борзя	50,39242	116,52631	0.75 - железный
1025	Муниципальный район «Борзинский район»	-	674600, ул. Пушкина, д.25, Борзя	50,39331	116,5271	1.1 Евро

№	Муниципальное образование	Наименование места накопления	Адрес места накопления	Географические координаты		Тип контейнера
1026	Муниципальный район «Борзинский район»	ОАО "РЖД" Дом культуры железнодорожников "Ленина 30	674600, ул. Ленина, 30а, Борзя	50,39208	116,52777	0.75 - железный
1027	Муниципальный район «Борзинский район»	АО "Почта России" Отделение почтовой связи Борзинский район, г. Борзя, ул. Ленина, 41	ул. Ленина, 41, Борзя, 674600	50,3916	116,5262	1.1 Евро
1028	Муниципальный район «Борзинский район»	Пушкина ул., 2	674600, ул. Пушкина, 2, Борзя	50,38941	116,52181	1.1 Евро
1029	Муниципальный район «Борзинский район»	-	674600, ул. Ленина, 39, Борзя	50,39141	116,52636	1.1 Евро
1030	Муниципальный район «Борзинский район»	-	674616, Советская ул., 31, Борзя	50,39194	116,52901	0.75 - железный
1031	Муниципальный район «Борзинский район»	-	674616, ул. Карла Маркса, 85, Борзя	50,39313	116,5324	0.75 - железный
1032	Муниципальный район «Борзинский район»	МКД г. Борзя ул. Советская 50	674616, Советская ул., 50, Борзя	50,39351	116,53412	1.1 Евро
1033	Муниципальный район «Борзинский район»	Савватеевская ул., 82.	674616, Савватеевская ул., 82, Борзя	50,39322	116,53649	1.1 Евро
1034	Муниципальный район «Борзинский район»	-	674616, Савватеевская ул., 106, Борзя	50,39427	116,53934	0.75 - железный
1035	Муниципальный район «Борзинский район»	ул. Декабристов, 27, Борзя.	ул. Декабристов, 27, Борзя, 674616	50,3933	116,53879	1.1 Евро
1036	Муниципальный район «Борзинский район»	К. Маркса ул., 96	674616, ул. Карла Маркса, 96, Борзя	50,39199	116,5318	1.1 Евро
1037	Муниципальный район «Борзинский район»	СОШ №48	674616, Школа №48, Борзя	50,391	116,52891	1.1 Евро
1038	Муниципальный район «Борзинский район»	Ленина ул., 24	674616, ул. Ленина, 24, Борзя	50,39039	116,52918	1.1 Евро
1039	Муниципальный район «Борзинский район»	-	674600, ул. Ленина, 63, Борзя	50,38986	116,52728	1.1 Евро
1040	Муниципальный район «Борзинский район»	ИП. Романов Андрей Андреевич. Оффисные помещения	674600, ул. Ленина, 33, Борзя	50,39032	116,52792	0.75 - железный
1041	Муниципальный район «Борзинский район»	-	674600, Савватеевская ул., 31, Борзя	50,39069	116,5309	0.75 - железный
1042	Муниципальный район «Борзинский район»	-	674616, ул. Ленина, 16, Борзя	50,38964	116,53007	0.75 - железный
1043	Муниципальный район «Борзинский район»	Ленина ул., 27.	674616, ул. Ленина, 27, Борзя	50,38959	116,52866	1.1 Евро
1044	Муниципальный район «Борзинский район»	Савватеевская ул., 15.	674616, Савватеевская ул., 15, Борзя	50,38926	116,52763	1.1 Евро
1045	Муниципальный район «Борзинский район»	НУЗ РЖД.	Железнодорожная ул., 14, Борзя, 674602	50,38622	116,52413	1.1 Евро
1046	Муниципальный район «Борзинский район»	ВЧД-13	674600, Железнодорожная ул., 29, Борзя	50,38849	116,52046	1.1 Евро
1047	Муниципальный район «Борзинский район»	Пост ЭЦ Здание общежития №2	674600, Железнодорожная ул., 32, Борзя	50,38883	116,5208	1.1 Евро
1048	Муниципальный район «Борзинский район»	-	674600, Железнодорожная ул., 44, Борзя	50,38972	116,51916	0.75 - железный
1049	Муниципальный район «Борзинский район»	Лазо ул., 98	674600, ул. Лазо, 98, Борзя	50,3938	116,51872	1.1 Евро
1050	Муниципальный район «Борзинский район»	ВАН	674600, ул. Лазо, 90, Борзя	50,39325	116,51956	0.75 - железный
1051	Муниципальный район «Борзинский район»	Военный Госпиталь Борзя, ул. Метелца 1	674600, ул. Метели, 1, Борзя	50,39425	116,51991	1.1 Евро
1052	Муниципальный район «Борзинский район»	ПЧ Борзя, ул. Железнодорожная, 57	Железнодорожная ул., 57, Борзя, 674600	50,39272	116,51578	1.1 Евро
1053	Муниципальный район «Борзинский район»	Лазо 63	674600, Лазо ул., 63, Борзя	50,39532	116,5144	1.1 Евро
1054	Муниципальный район «Борзинский район»	ГУ Судебного департамента Борзинский районный суд Лазо 104	674600, ул. Лазо, 104, Борзя	50,39565	116,51651	0.75 - железный
1055	Муниципальный район «Борзинский район»	Детский Сад "Жемчужина"	674600, ул. Лазо, 102, Борзя	50,3956	116,51782	1.1 Евро
1056	Муниципальный район «Борзинский район»	г. Борзя, ул. Журавлева, 3 Военная прокуратура	674600, ул. Журавлева, 3, Борзя	50,39656	116,51991	1.1 Евро
1057	Муниципальный район «Борзинский район»	ул. Ленина, 62, г. Борзя.	674600, ул. Ленина, 62, Борзя	50,39691	116,52115	1.1 Евро
1058	Муниципальный район «Борзинский район»	АЭС № 35 СБ пгт. Шерловая Гора, ул. 50 лет Октября	674608, ул. 50 Лет Октября, Шерловая Гора	50,52896	116,33885	0.75 - железный
1059	Муниципальный район «Борзинский район»	Продмикс, пгт Шерловая Гора, ул. 50 лет Октября, д. 1К	674607, ул. 50 Лет Октября, 1к, Шерловая Гора	50,53725	116,3433	1.1 Евро
1060	Муниципальный район «Борзинский район»	Торговая ул., 15.	674608, Торговая ул., 11А, Шерловая Гора	50,53767	116,34119	1.1 Евро
1061	Муниципальный район «Борзинский район»	Спортивная ул., 15.	674608, Спортивная ул., 19, Шерловая Гора	50,538	116,33597	1.1 Евро
1062	Муниципальный район «Борзинский район»	Шахтерская ул., д. 2	Шахтерская ул., 2, Шерловая Гора, 674608	50,54192	116,33389	1.1 Евро
1063	Муниципальный район «Борзинский район»	МКД пгт. Шерловая Гора, ул. Учанина, д. 1	674608, Ул. Учанина 1, Шерловая Гора	50,54084	116,33703	1.1 Евро
1064	Муниципальный район «Борзинский район»	Горького ул., д. 23	Горького ул., 25, Шерловая Гора, 674608	50,5413	116,33613	1.1 Евро
1065	Муниципальный район «Борзинский район»	Торговая ул., д. 36	Торговая ул., 36, Шерловая Гора, 674608	50,54017	116,33529	1.1 Евро
1066	Муниципальный район «Борзинский район»	пгт. Шерловая Гора 1 ул. Учанина 2-4	674608, Ул. Учанина 2-4, Шерловая Гора	50,53969	116,33847	1.1 Евро
1067	Муниципальный район «Борзинский район»	Горького ул., д. 15	Горького ул., 15, Шерловая Гора, 674608	50,54077	116,33963	1.1 Евро
1068	Муниципальный район «Борзинский район»	Торговая ул., д. 14	674608, Торговая ул., 16, Шерловая Гора	50,53912	116,34241	1.1 Евро
1069	Муниципальный район «Борзинский район»	ИП Ионов, Магазин "Максвесский", пгт. Шерловая Гора, ул. Торговая 11	11, Торговая улица, пгт. Шерловая Гора, Борзинский район	50,53866	116,34006	1.1 Евро
1070	Муниципальный район «Борзинский район»	ИП Айрапетян, магазин "ЗАРЯ".	Горького ул., 9, Шерловая Гора, 674608	50,54013	116,34302	1.1 Евро
1071	Муниципальный район «Борзинский район»	Горького ул., 11а.	д 11а, ул Горького, пгт. Шерловая Гора, Борзинский р-н	50,54064	116,34141	1.1 Евро
1072	Муниципальный район «Борзинский район»	Горького ул., 16	Горького ул., 16, Шерловая Гора, 674608	50,54139	116,34011	1.1 Евро
1073	Муниципальный район «Борзинский район»	Бабушкина ул., д. 25	ул. Бабушкина, 25, Шерловая Гора, 674608	50,54418	116,33532	1.1 Евро
1074	Муниципальный район «Борзинский район»	Калинина ул., д. 3	674608, ул. Калинина, 3, Шерловая Гора	50,54551	116,33653	1.1 Евро
1075	Муниципальный район «Борзинский район»	2 микрорайон, д. 13	13, Шерловая Гора, 674608	50,54788	116,33601	1.1 Евро

№	Муниципальное образование	Наименование места накопления	Адрес места накопления	Географические координаты		Тип контейнера
1076	Муниципальный район «Борзинский район»	2 микрорайон, д. 10	пгт. Шерловая Гора, 2-й микрорайон, Борзинский район, Россия	50,54888	116,33367	1.1 Евро
1077	Муниципальный район «Борзинский район»	МКД пгт. Шерловая Гора, Мкр 2 дом 8	Борзинский район, пгт. Шерловая Гора, 2-й микрорайон	50,5474	116,33358	1.1 Евро
1078	Муниципальный район «Борзинский район»	2 мкр., д. 9.	9, Шерловая Гора, 674608	50,54652	116,3327	1.1 Евро
1079	Муниципальный район «Борзинский район»	2 мкр., д. 1.	674608, 2, Шерловая Гора	50,54535	116,33406	1.1 Евро
1080	Муниципальный район «Борзинский район»	Больяница 1.	ул. Ленина, 25, Шерловая Гора, 674607	50,52191	116,30459	1.1 Евро
1081	Муниципальный район «Борзинский район»	Малое Садовое Кольцо ул., 6	674607, Малое Садовое Кольцо ул., 6, Шерловая Гора	50,52603	116,31067	1.1 Евро
1082	Муниципальный район «Борзинский район»	МКД пгт Шерловая Гора, мкр. Сельский строитель, д. 4	674607, 4, Шерловая Гора	50,52991	116,30774	1.1 Евро
1083	Муниципальный район «Борзинский район»	МКД пгт Шерловая Гора, мкр. Сельский строитель, д. 5	674607, 5, Шерловая Гора	50,52951	116,30926	1.1 Евро
1084	Муниципальный район «Борзинский район»	МКД пгт Шерловая Гора, Сельский строитель, д. 3	674607, 3, Шерловая Гора	50,52898	116,30777	1.1 Евро
1085	Муниципальный район «Борзинский район»	МКД пгт. Шерловая Гора, ул. Дзержинского, д. 10	674607, 1, Шерловая Гора	50,53057	116,30498	1.1 Евро
1086	Муниципальный район «Борзинский район»	Юбилейная ул., 3.	674607, Юбилейная ул., 3, Шерловая Гора	50,52953	116,30447	1.1 Евро
1087	Муниципальный район «Борзинский район»	Большое Садовое Кольцо ул., 12-14	674607, ул. Большое Садовое Кольцо, 12-14, Шерловая Гора	50,52616	116,30668	1.1 Евро
1088	Муниципальный район «Борзинский район»	Большое Садовое Кольцо ул., 11	674607, ул. Большое Садовое Кольцо, 11, Шерловая Гора	50,52719	116,30582	1.1 Евро
1089	Муниципальный район «Борзинский район»	Дзержинского ул., 5А	Дзержинского ул., 5А Шерловая Гора, 674607	50,52763	116,30542	1.1 Евро
1090	Муниципальный район «Борзинский район»	1 Мая ул., 4.	1 Мая ул., 4, Шерловая Гора, 674607	50,52844	116,30446	1.1 Евро
1091	Муниципальный район «Борзинский район»	МКД пгт. Шерловая Гора, ул. 1 мая, д. 18	Борзинский район, пгт. Шерловая Гора, улица 1 Мая, 18	50,52997	116,30208	1.1 Евро
1092	Муниципальный район «Борзинский район»	МКД пгт. Шерловая Гора, ул. Горняк, д. 3	МКД ПгТ Шерловая Гора ул. Горняк 3	50,52297	116,30642	1.1 Евро
1093	Муниципальный район «Борзинский район»	Октябрьская ул., 7	674607, Шерловая Гора,ул. Октябрьская, 7	50,52421	116,31079	1.1 Евро
1094	Муниципальный район «Борзинский район»	Вневедомственная охрана, пгт. Шерловая Гора, ул. Советская, д. 4А	ул. Полевая, Шерловая Гора, 674607	50,52434	116,31304	0.75 - железный
1095	Муниципальный район «Борзинский район»	ДЮСШ пгт. Шерловая Гора, ул. Большое Садовое Кольцо, д. 19	ул. Большое Садовое Кольцо, 22, Шерловая Гора, 674607	50,52736	116,31149	1.1 Евро
1096	Муниципальный район «Борзинский район»	СОШ 42, пгт. Шерловая Гора, ул. Ленина, д. 4	674607, ул. Ленина, 4, Шерловая Гора	50,52691	116,31298	1.1 Евро
1097	Городской округ «Город Петровск-Забайкальский»	АЭС Ю49. 35 км	автодорога Р-258 Байгал 653-й км, 673005	51,19935	108,87013	0.75 - железный
1098	Городской округ «Город Петровск-Забайкальский»	Нефтебаза, ул. Тракторная, 74	Петровск-Забайкальский, Тракторная улица, 72	51,30292	108,86974	0.75 - железный
1099	Городской округ «Город Петровск-Забайкальский»	Петровск-Забайкальский, ул. Чехова, 14 Школа № 3	ул. Чехова, 29, Петровск-Забайкальский, 673005	51,25901	108,8299	1.1 Евро
1100	Городской округ «Город Петровск-Забайкальский»	школа	Петровск-Забайкальский, улица Ленина, 16	51,25397	108,82204	1.1 Евро
1101	Городской округ «Город Петровск-Забайкальский»	Администрация ГО "Город Петровск-Забайкальский" Петровск-Забайкальский, ул. Ленина, д. 1	г. Петровск-Забайкальский, ул. Ленина, д. 1	51,2525	108,82653	1.1 Евро
1102	Городской округ «Город Петровск-Забайкальский»	ООО "СтатусСиб", г. Петровск-Забайкальский, ул. Лаза, 36	г. Петровск-Забайкальский, ул. Лаза, уч. 36	51,23869	108,84528	0.75 - железный
1103	Городской округ «Город Петровск-Забайкальский»	МБУДО ДХШ им. Н.М.Полянского, г. Петровск-Забайкальский, ул. Спортивная, 19	г. Петровск-Забайкальский, ул. Спортивная, д. 19	51,25247	108,81916	1.1 Евро
1104	Городской округ «Город Петровск-Забайкальский»	ФКУ ЦОКР, Забайкальский край, г. Петровск-Забайкальский, мкр 1-й, д. 24	г. Петровск-Забайкальский, мкр 1-й, д. 24	51,25656	108,81752	1.1 Евро
1105	Городской округ «Город Петровск-Забайкальский»	Петровск-Забайкальский, ул. Мысовая 1 Школа-интернат "Единство"	673005, Мысовая ул., 6, Петровск-Забайкальский	51,25944	108,82875	1.1 Евро
1106	Городской округ «Город Петровск-Забайкальский»	Ветстанция	Петровск-Забайкальский, Верхнекрасная улица, 96	51,28665	108,83394	1.1 Евро
1107	Городской округ «Город Петровск-Забайкальский»	Комплексный центр (г. Петровск-Забайкальский, мкр-1, дом. 27)	Петровск-Забайкальский, 1-й микрорайон, 27	51,25797	108,81024	1.1 Евро
1108	Городской округ «Город Петровск-Забайкальский»	Петровск-Забайкальский район, ул. Маяковского, 25а метеорологическая станция ФГБУ "ЗАБАЙКАЛЬСКОЕ УГМС"	Забайкальский г. Петровск-Забайкальский, ул. Маяковского, д. 25а	51,30826	108,86727	1.1 Евро
1109	Городской округ «Город Петровск-Забайкальский»	АГЭС, Забайкальский край, г. Петровск-Забайкальский, ул. Советская, д.5	г. Петровск-Забайкальский	51,27707	108,85404	0.75 - железный
1110	Городской округ «Город Петровск-Забайкальский»	База ООО "Металл Групп", Забайкальский край, г. Петровск-Забайкальский, ул. Лаза, д. 22а	г. Петровск-Забайкальский, ул. Лаза, д. 22А	51,23119	108,85493	1.1 Евро
1111	Городской округ «Город Петровск-Забайкальский»	Гаражи г. Петровск-Забайкальский, ул. Горбачевского, 14	Петровск-Забайкальский, Почтовая улица	51,27716	108,85529	0.75 - железный
1112	Городской округ «Город Петровск-Забайкальский»	г. Петровск-Забайкальск, ул. Дамская, 7, магазин, ИП Ваталедия	Петровск-Забайкальский, Дамская улица, 7	51,2747	108,85305	1.1 Евро
1113	Городской округ «Город Петровск-Забайкальский»	ООО Дискон	Петровск-Забайкальский, 1-й микрорайон, 6	51,25523	108,81703	1.1 Евро
1114	Городской округ «Город Петровск-Забайкальский»	административное здание ООО "Тасжон", г. Петровск-Забайкальский, ул. Станционная, 20а	20, Станционная улица, Петровск-Забайкальский	51,29459	108,84847	0.75 - железный
1115	Городской округ «Город Петровск-Забайкальский»	г. Петровск-Забайкальский, ул. Кузнецкая	673008, Петровск-Забайкальский район, Петровск-Забайкальский, Кузнецкая улица, 66	51,27624	108,83427	0.75 - железный
1116	Городской округ «Город Петровск-Забайкальский»	Здание ЭЧС г. Петровск-Забайкальский	Петровск-Забайкальский	51,27322	108,84634	1.1 Евро
1117	Городской округ «Город Петровск-Забайкальский»	ДШИ, Петровск-Забайкальский, ул. Спортивная, 9	Петровск-Забайкальский, Спортивная улица, 9	51,25165	108,82387	1.1 Евро
1118	Городской округ «Город Петровск-Забайкальский»	Пост ЭЦ г. Петровск-Забайкальский, ул. Лесная, 5а 89145042662	Петровск-Забайкальский	51,29272	108,85333	0.75 - железный
1119	Городской округ «Город Петровск-Забайкальский»	Дом связи 1 (РЦС) г. Петровск-Забайкальский 89145042662	Петровск-Забайкальский	51,26291	108,84439	0.75 - железный
1120	Городской округ «Город Петровск-Забайкальский»	Горочный пост, г. Петровск-Забайкальский, ст. Дезабристы, ул. Металлургов, 219а	Петровск-Забайкальский	51,25375	108,8362	0.75 - железный
1121	Городской округ «Город Петровск-Забайкальский»	Петровск-Забайкальское лесничество, г. Петровск-Забайкальский, ул. Островского, 60	Петровск-Забайкальский, улица Островского, 60	51,28723	108,83037	1.1 Евро
1122	Городской округ «Город Петровск-Забайкальский»	Россети Сибири, г. Петровск-Забайкальский, ул. Металлургов, 1	Петровск-Забайкальский	51,25567	108,84107	1.1 Евро
1123	Городской округ «Город Петровск-Забайкальский»	Россети Сибири, офис, г. Петровск-Забайкальский, пригород Долina, ул. Энергетиков, 1А.	Петровск-Забайкальский	51,31035	108,86009	1.1 Евро

№	Муниципальное образование	Наименование места накопления	Адрес места накопления	Географические координаты		Тип контейнера
1124	Городской округ «Город Петровск-Забайкальский»	Вокзал (г. Петровск-Забайкальский, ул. Лесная 9а)	Петровск-Забайкальский, Лесная улица, 9А	51,29091	108,85741	1.1 Евро
1125	Городской округ «Город Петровск-Забайкальский»	Котельная Склад топлива г. Петровск-Забайкальский, ул. Залинейная, 42а	Петровск-Забайкальский	51,28594	108,85388	0.75 - железный
1126	Городской округ «Город Петровск-Забайкальский»	Котельная г. Петровск-Забайкальский ул. Лесная 11Б	Петровск-Забайкальский	51,28994	108,85702	0.75 - железный
1127	Городской округ «Город Петровск-Забайкальский»	АЗС № 47, Лески	Петровск-Забайкальский, Малая Луговая улица	51,28656	108,86523	1.1 Евро
1128	Городской округ «Город Петровск-Забайкальский»	АЗС № 65, Автостанция, г. Петровск-Забайкальский	Петровск-Забайкальский, Подгорная улица	51,25759	108,84919	1.1 Евро
1129	Городской округ «Город Петровск-Забайкальский»	Верхняя, 101	673009, Петровск-Забайкальский район, Петровск-Забайкальский, улица Верхняя, 101	51,27512	108,86914	1.1 Евро
1130	Городской округ «Город Петровск-Забайкальский»	Водоканал, г. Петровск-Забайкальский, ул. Енисейская, д. 52	673008, Петровск-Забайкальский район, Петровск-Забайкальский, Енисейская улица, 34	51,2843	108,84033	1.1 Евро
1131	Городской округ «Город Петровск-Забайкальский»	Пожарная часть МЧС	673005, Петровск-Забайкальский район, Петровск-Забайкальский, улица 50 Лет вквм, 12	51,26267	108,83925	1.1 Евро
1132	Городской округ «Город Петровск-Забайкальский»	Дворец Культуры и Спорта, Петровск-Забайкальский, пл. Ленина, 2	Петровск-Забайкальский, улица Ленина, 2	51,25338	108,82661	1.1 Евро
1133	Городской округ «Город Петровск-Забайкальский»	Школа, Петровск-Забайкальский, ул. Металлургов, 220	Петровск-Забайкальский, улица Металлургов, 212	51,25374	108,83754	1.1 Евро
1134	Городской округ «Город Петровск-Забайкальский»	Детский сад №10, Катаво, ул. Молодежная, 2	Петровск-Забайкальский, Молодежная улица, 11А	51,29372	108,77917	1.1 Евро
1135	Городской округ «Город Петровск-Забайкальский»	Водоканал, Петровск-Забайкальский, ул. Енисейская, 52	Петровск-Забайкальский, Енисейская улица, 52	51,28284	108,84416	1.1 Евро
1136	Городской округ «Город Петровск-Забайкальский»	"Светофор", Петровск-Забайкальский, ул. Металлургов, 129	Петровск-Забайкальский, улица Металлургов, 129	51,24788	108,83437	1.1 Евро
1137	Городской округ «Город Петровск-Забайкальский»	Административно-бытовое здание Читинская мех-на дистанция г. Петровск-Забайкальский ул. Тракторная 60а	Петровск-Забайкальский, Тракторная улица, 58	51,30023	108,86697	1.1 Евро
1138	Городской округ «Город Петровск-Забайкальский»	Комнаты отдыха локомотивных бригад, Петровск-Забайкальский, ул. Лесная, 13а	Петровск-Забайкальский, Лесная улица, 13	51,2938	108,8545	0.75 - железный
1139	Городской округ «Город Петровск-Забайкальский»	АЗС № 1, Петровск-Забайкальский, ул. Лазо, 20А	Петровск-Забайкальский, улица Лазо, 20	51,23162	108,85453	1.1 Евро
1140	Городской округ «Город Петровск-Забайкальский»	Петровск-Забайкальская межрайонная прокуратура г. Петровск-Забайкальский ул. Мысовая д.61	Петровск-Забайкальский, Мысовая улица, 61	51,25796	108,82679	0.75 - железный
1141	Городской округ «Город Петровск-Забайкальский»	Пост ЭЦ ст. Декабристов, Петровск-Забайкальский, ул. Калинина, 3Б	Петровск-Забайкальский, улица Калинина, 3А	51,24811	108,8287	0.75 - железный
1142	Городской округ «Город Петровск-Забайкальский»	Склад топлива Дирекция снабжения г. Петровск-Забайкальский, ул. Залинейная, 1 ЭЧС-1	Петровск-Забайкальский, Залинейная улица, 1	51,29028	108,8609	0.75 - железный
1143	Городской округ «Город Петровск-Забайкальский»	ХПП, Петровск-Забайкальский, ул. Тракторная, 61А	Петровск-Забайкальский, Тракторная улица, 63	51,30145	108,867	1.1 Евро
1144	Городской округ «Город Петровск-Забайкальский»	ГБ МСО по Забайкальскому краю Минтруда России ФКУ	Петровск-Забайкальский, 1-й микрорайон, 7	51,2557	108,8178	0.75 - железный
1145	Городской округ «Город Петровск-Забайкальский»	Бурятский филиал ПАО Ростелеком	Петровск-Забайкальский, улица Пушкина, 18	51,27324	108,84901	1.1 Евро
1146	Городской округ «Город Петровск-Забайкальский»	Магазин "Вега-М", Петровск-Забайкальский, ул. Красная, 1	Петровск-Забайкальский, Красная улица, 1	51,27431	108,85084	1.1 Евро
1147	Городской округ «Город Петровск-Забайкальский»	ФАП с. Кукур ул. Нагорная д.22	Агинский район, село Кукур, ул. Нагорная д.22	51,26198	108,8542	0.75 - железный
1148	Городской округ «Город Петровск-Забайкальский»	ОАО "РЖД" ЭЧС-1, ЭЧС-1 Залинейная, 26а	Петровск-Забайкальский, Залинейная улица, 26	51,29044	108,86038	0.75 - железный
1149	Городской округ «Город Петровск-Забайкальский»	-	-	51,2898	108,83483	1.1 Евро
1150	Городской округ «Город Петровск-Забайкальский»	-	673008, Петровск-Забайкальский район, Петровск-Забайкальский, улица Островского, 56	51,28889	108,8337	1.1 Евро
1151	Городской округ «Город Петровск-Забайкальский»	Здание библиотеки	Петровск-Забайкальский, улица Пушкина, 14	51,27379	108,84905	0.75 - железный
1152	Городской округ «Город Петровск-Забайкальский»	Школа искусств	Петровск-Забайкальский, Пионерская улица, 14	51,27135	108,84264	1.1 Евро
1153	Городской округ «Город Петровск-Забайкальский»	Петровск-Забайкальский, ул. Лазо, 18	673005, ул. Лазо, 18, Петровск-Забайкальский	51,23208	108,85384	1.1 Евро
1154	Городской округ «Город Петровск-Забайкальский»	Лазо	673005, Петровск-Забайкальский район, Петровск-Забайкальский, улица Лазо, 20	51,23131	108,85435	1.1 Евро
1155	Городской округ «Город Петровск-Забайкальский»	УФСБ России, г. Петровск-Забайкальский, ул. Скальная, 12	Петровск-Забайкальский, Скальная улица, 12	51,25579	108,82248	1.1 Евро
1156	Городской округ «Город Петровск-Забайкальский»	дом детского творчества, П-Забайкальск, ул. Декабристов, 14	Петровск-Забайкальский, улица Декабристов, 14	51,27369	108,85264	0.75 - железный
1157	Городской округ «Город Петровск-Забайкальский»	музей	28, улица Декабристов, Петровск-Забайкальский	51,27154	108,85056	0.75 - железный
1158	Городской округ «Город Петровск-Забайкальский»	офис	Петровск-Забайкальский, Лесная улица, 24	51,28949	108,85312	1.1 Евро
1159	Городской округ «Город Петровск-Забайкальский»	магазин	Петровск-Забайкальский, Школьный переулок, 2	51,25312	108,8212	0.75 - железный
1160	Городской округ «Город Петровск-Забайкальский»	ООО "Петровский ПШЗ", г. Петровск-Забайкальский, ул. Металлургов, д. 1, 70 м.	Петровск-Забайкальский, улица Металлургов	51,25531	108,84135	1.1 Евро
1161	Городской округ «Город Петровск-Забайкальский»	школа	20, Спортивная улица, Петровск-Забайкальский	51,2529	108,81944	1.1 Евро
1162	Городской округ «Город Петровск-Забайкальский»	школа	Петровск-Забайкальский, 1-й микрорайон, 14	51,25521	108,81317	1.1 Евро
1163	Городской округ «Город Петровск-Забайкальский»	Муниципальное учреждение дополнительного образования Детско-юношеская спортивная школа	Петровск-Забайкальский, улица Калинина, 2	51,24783	108,82828	1.1 Евро
1164	Городской округ «Город Петровск-Забайкальский»	школа	Петровск-Забайкальский, Строительная улица, 16	51,24995	108,82473	1.1 Евро
1165	Городской округ «Город Петровск-Забайкальский»	детский сад	Петровск-Забайкальский, улица Нагаева, 2	51,29744	108,8648	1.1 Евро
1166	Городской округ «Город Петровск-Забайкальский»	детский сад	Петровск-Забайкальский, Железнодорожный квартал, 1А	51,29377	108,83693	1.1 Евро
1167	Городской округ «Город Петровск-Забайкальский»	ЦРБ	ул. Карла-Маркса, 22, Петровск-Забайкальский, 673005	51,25554	108,81923	1.1 Евро
1168	Городской округ «Город Петровск-Забайкальский»	Офтальмологическое и отоларингологическое отделение	Петровск-Забайкальский, Скальная улица, 14	51,25629	108,82014	1.1 Евро
1169	Городской округ «Город Петровск-Забайкальский»	административное здание	Петровск-Забайкальский, улица 50 лет ВЛКСМ, 14	51,26138	108,83633	1.1 Евро
1170	Городской округ «Город Петровск-Забайкальский»	детский лагерь	Петровск-Забайкальский, Спортивная улица, 17	51,25196	108,82061	1.1 Евро
1171	Городской округ «Город Петровск-Забайкальский»	магазин промтоваров ИП Варфоломеева ТТ	Петровск-Забайкальский, Почтовая улица, 3	51,27679	108,85183	0.75 - железный

№	Муниципальное образование	Наименование места накопления	Адрес места накопления	Географические координаты	Тип контейнера	
1172	Городской округ «Город Петровск-Забайкальский»	церковь	Петровск-Забайкальский, улица Горбачевского, 1	51,27856 108,85294	1.1 Евро	
1173	Городской округ «Город Петровск-Забайкальский»	Оптовый склад	Петровск-Забайкальский, улица Металлургов	51,25531 108,84136	1.1 Евро	
1174	Городской округ «Город Петровск-Забайкальский»	ремонтно-производственная база	Петровск-Забайкальский, микрорайон Энергетик, 26	51,29191 108,83447	1.1 Евро	
1175	Городской округ «Город Петровск-Забайкальский»	подстанция 220кВ	Петровск-Забайкальский, улица Энергетиков, 1	51,30945 108,86065	1.1 Евро	
1176	Городской округ «Город Петровск-Забайкальский»	Петровск-Забайкальский, ул. Скальная, 1	Скальная ул., 1, Петровск-Забайкальский, 673005	51,25526 108,82555	1.1 Евро	
1177	Городской округ «Город Петровск-Забайкальский»	Петровск-Забайкальский, ул. Ленина, 26	ул. Ленина, 26, Петровск-Забайкальский, 673005	51,25351 108,81842	1.1 Евро	
1178	Городской округ «Город Петровск-Забайкальский»	Петровск-Забайкальский, ул. Спортивная, 20	Спортивная ул., 20, Петровск-Забайкальский, 673005	51,25308 108,81938	1.1 Евро	
1179	Городской округ «Город Петровск-Забайкальский»	Военкомат г. Петровск-Забайкальский, ул. Лаза, д. 9. Мисокомбинат	673005, ул. Лаза, 11, Петровск-Забайкальский	51,23346 108,85494	0.75 - железный	
1180	Городской округ «Город Петровск-Забайкальский»	Петровск-Забайкальский, ул. Лермонтова, 1 ФБУЗ "Центр гигиены и эпидемиологии"	Лермонтовский пер., 1а, Петровск-Забайкальский, 673009	51,27548 108,86301	0.75 - железный	
1181	Городской округ «Город Петровск-Забайкальский»	Петровск-Забайкальский, ул. Нагаева, 2 Детский сад №5, Пески	Песчаная ул., 22, Петровск-Забайкальский, 673004	51,29683 108,8684	1.1 Евро	
1182	Городской округ «Город Петровск-Забайкальский»	Петровск-Забайкальский, ул. Залинейная, 30 НГЧ-1+База	Залинейная ул., 19, Петровск-Забайкальский, 673004	51,28956 108,86023	0.75 - железный	
1183	Городской округ «Город Петровск-Забайкальский»	НГЧ-1, ул. Залинейная, д. 30	Залинейная ул., 19, Петровск-Забайкальский, 673004	51,28955 108,8602	0.75 - железный	
1184	Городской округ «Город Петровск-Забайкальский»	Муниципальное учреждение дополнительного образования "Городской центр детского творчества"	ул. Декабристов, 14, Петровск-Забайкальский, 673009	51,27352 108,85257	1.1 Евро	
1185	Городской округ «Город Петровск-Забайкальский»	Петровск-Забайкальский, Детский сад №6. Совхоз	673005, Весенняя ул., 1, Петровск-Забайкальский	51,29073 108,77583	1.1 Евро	
1186	Городской округ «Город Петровск-Забайкальский»	Петровск-Забайкальский, мкр. Железнодорожный, 1А Детский сад № 4	7, Петровск-Забайкальский, 673008	51,29339 108,83728	1.1 Евро	
1187	Городской округ «Город Петровск-Забайкальский»	Петровск-Забайкальский, ул. Красная, 22 Комитет образования	Верхне-Красная ул., 22, Петровск-Забайкальский, 673008	51,27728 108,84559	1.1 Евро	
1188	Городской округ «Город Петровск-Забайкальский»	Петровск-Забайкальский, ул. Красная, 14 УФС (Налоговая)	Красная ул., 14, Петровск-Забайкальский, 673008	51,27685 108,84601	0.75 - железный	
1189	Городской округ «Город Петровск-Забайкальский»	Петровск-Забайкальский, мкр. Федосеевка, 3 Школа № 1	Кузнечная ул., 83, Петровск-Забайкальский, 673005	51,27645 108,82751	1.1 Евро	
1190	Городской округ «Город Петровск-Забайкальский»	Петровск-Забайкальский, ул. 50 Лет влсм, 38 Детский сад №10	ул. 50 Лет влсм, 34, Петровск-Забайкальский, 673005	51,26023 108,83392	1.1 Евро	
1191	Городской округ «Город Петровск-Забайкальский»	Петровск-Забайкальский, ул. Таежная, 1 Детский дом интернат	Таежная ул., 1А, Петровск-Забайкальский, 673005	51,22506 108,83529	1.1 Евро	
1192	Городской округ «Город Петровск-Забайкальский»	Петровск-Забайкальский, ул. Спортивная, 10 Детский сад № 2	Спортивная ул., 10, Петровск-Забайкальский, 673005	51,25238 108,82431	1.1 Евро	
1193	Городской округ «Город Петровск-Забайкальский»	ИП багательна Светлана Иннокентьевна	Спортивная ул., 30, Петровск-Забайкальский, 673005	51,25356 108,81387	1.1 Евро	
1194	Городской округ «Город Петровск-Забайкальский»	Петровск-Забайкальский, 1-й мкр., д. 9 А Детский сад № 7	Микрорайон-1, 6, Петровск-Забайкальский, 673005	51,25485 108,81595	1.1 Евро	
1195	Городской округ «Город Петровск-Забайкальский»	Полклинника, г. Петровск-Забайкальский, мкр. 1, д. 9	микрорайон-1, 14, Петровск-Забайкальский, 673005	51,25537 108,82104	1.1 Евро	
1196	Городской округ «Город Петровск-Забайкальский»	СТАДИОН "ТРУД"	Спортивная ул., 7А, Петровск-Забайкальский, 673005	51,2529	108,83007	1.1 Евро
1197	Городской округ «Город Петровск-Забайкальский»	П-Забайкальский район, г. Петровск-Забайкальский, ул. Металлургов, 129, Магазин "Светофор"	Петровск-Забайкальский район, г. Петровск-Забайкальский, Металлургов улица, дом 129	51,24253 108,84223	1.1 Евро	
1198	Городской округ «Город Петровск-Забайкальский»	Петровск-Забайкальский, ул. Смолина, 9 Детский сад №3. Мисокомбинат	673005, ул. Смолина, 9, Петровск-Забайкальский	51,23219 108,85888	1.1 Евро	
1199	Городской округ «Город Петровск-Забайкальский»	Петровск-Забайкальский, ст. Декабристы, ул. Металлургов, 219 Пост ЭЦ	Чайковского ул., 2, Петровск-Забайкальский, 673005	51,24279 108,83501	0.75 - железный	
1200	Городской округ «Город Петровск-Забайкальский»	Петровск-Забайкальский, ул. Спортивная, 17 Детский сад № 9	Спортивная ул., 17, Петровск-Забайкальский, 673005	51,25201 108,81993	1.1 Евро	
1201	Городской округ «Город Петровск-Забайкальский»	Шоссейная, 1. ИП "Кармен"	П-3	51,2897 108,85414	1.1 Евро	
1202	Городской округ «Город Петровск-Забайкальский»	ООО "Кристалл Забайкалья"	ул. Металлургов, 1, Петровск-Забайкальский, 673005	51,26127 108,84892	1.1 Евро	
1203	Городской округ «Город Петровск-Забайкальский»	Петровск-Забайкальский, ул. Горбачевского 5 Детский сад № 1	ул. Горбачевского, 1, Петровск-Забайкальский, 673009	51,27818 108,85374	1.1 Евро	
1204	Городской округ «Город Петровск-Забайкальский»	Петровск-Забайкальский, ул. Горбачевского, 17 Школа № 4	Муравьева ул., 24, Петровск-Забайкальский, 673009	51,27811 108,85582	1.1 Евро	
1205	Городской округ «Город Петровск-Забайкальский»	Петровск-Забайкальский, ул. Горбачевского, 19 Районная администрация	ул. Горбачевского, 21, Петровск-Забайкальский, 673009	51,27737 108,85735	1.1 Евро	
1206	Городской округ «Город Петровск-Забайкальский»	Петровск-Забайкальский, ул. Горбачевского, 20	ул. Горбачевского, 20, Петровск-Забайкальский, 673009	51,27686 108,85681	1.1 Евро	
1207	Городской округ «Город Петровск-Забайкальский»	Петровск-Забайкальский, ул. Карла Маркса, 18 ЦРБ	микрорайон-1, 14, Петровск-Забайкальский, 673005	51,2557 108,82078	1.1 Евро	
1208	Городской округ «Город Петровск-Забайкальский»	Петровск-Забайкальский, ул. Скальная, 14 Медицинское училище	ул. Карла-Маркса, 1, Петровск-Забайкальский, 673005	51,25634 108,82056	1.1 Евро	
1209	Городской округ «Город Петровск-Забайкальский»	Петровск-Забайкальский, 1-й мкр., д. 27 ДАУСО "ВETERAN"	Микрорайон-1, 27, Петровск-Забайкальский, 673005	51,25802 108,80956	0.75 - железный	
1210	Городской округ «Город Петровск-Забайкальский»	Петровск-Забайкальский, 1-й мкр., д. 13	Микрорайон-1, 13, Петровск-Забайкальский, 673005	51,25557 108,81149	1.1 Евро	
1211	Городской округ «Город Петровск-Забайкальский»	Петровск-Забайкальский, ул. Ленина, 1 Администрация г. Петровск-Забайкальский	Театральная ул., 1, Петровск-Забайкальский, 673005	51,25298 108,82811	1.1 Евро	
1212	Городской округ «Город Петровск-Забайкальский»	Петровск-Забайкальский, ул. 50 лет ВЛКСМ, 1	ул. 50 Лет влсм, 1, Петровск-Забайкальский, 673005	51,25937 108,83187	1.1 Евро	
1213	Городской округ «Город Петровск-Забайкальский»	Петровск-Забайкальский, ул. Некрасова, 1, 1А, Психоневрологический Центр	673005, ул. 50 Лет влсм, 1А, Петровск-Забайкальский	51,26004 108,83232	1.1 Евро	
1214	Городской округ «Город Петровск-Забайкальский»	Петровск-Забайкальский, ул. Некрасова, 1 ПТТУ училище (Политехнический колледж)	ул. Некрасова, 1, Петровск-Забайкальский, 673005	51,26024 108,83261	1.1 Евро	
1215	Городской округ «Город Петровск-Забайкальский»	Петровск-Забайкальский, ул. Мысовая, 130А. Медколледж (облдежитна)	Мысовая ул., 130А, Петровск-Забайкальский, 673005	51,26053 108,82976	1.1 Евро	
1216	Городской округ «Город Петровск-Забайкальский»	Петровск-Забайкальский, ул. Мысовая, 4	Мысовая ул., 4, Петровск-Забайкальский, 673005	51,26093 108,82881	1.1 Евро	
1217	Городской округ «Город Петровск-Забайкальский»	Петровск-Забайкальский, МЖК, д. 2	МЖК, 2, Петровск-Забайкальский, 673005	51,26214 108,83098	1.1 Евро	
1218	Городской округ «Город Петровск-Забайкальский»	Петровск-Забайкальский, ул. Некрасова, 23	ул. Некрасова, 23, Петровск-Забайкальский, 673005	51,26107 108,83268	1.1 Евро	
1219	Городской округ «Город Петровск-Забайкальский»	Петровск-Забайкальский, ул. 50 лет ВЛКСМ, 36	ул. 50 Лет влсм, 36, Петровск-Забайкальский, 673005	51,26119 108,83401	1.1 Евро	
1220	Городской округ «Город Петровск-Забайкальский»	Петровск-Забайкальский, ул. 50 лет ВЛКСМ, 36	ул. 50 Лет влсм, 36, Петровск-Забайкальский, 673005	51,26113 108,83418	1.1 Евро	

№	Муниципальное образование	Наименование места накопления	Адрес места накопления	Географические координаты		Тип контейнера
1221	Городской округ «Город Петровск-Забайкальский»	Петровск-Забайкальский, ул. 50 лет ВЛКСМ, 14	ул. 50 Лет влксм, 14, Петровск-Забайкальский, 673005	51,26171	108,83567	1.1 Евро
1222	Городской округ «Город Петровск-Забайкальский»	Петровск-Забайкальский, ул. Спортивная, 7	Спортивная ул., 7, Петровск-Забайкальский, 673005	51,25147	108,82496	1.1 Евро
1223	Городской округ «Город Петровск-Забайкальский»	Петровск-Забайкальский, ул. Спортивная, 3	Спортивная ул., 3, Петровск-Забайкальский, 673005	51,25101	108,82698	1.1 Евро
1224	Городской округ «Город Петровск-Забайкальский»	Петровск-Забайкальский, ул. Спортивная, 15 Б	Спортивная ул., 15Б, Петровск-Забайкальский, 673005	51,25154	108,82231	1.1 Евро
1225	Городской округ «Город Петровск-Забайкальский»	Петровск-Забайкальский, ул. Спортивная, 21	Спортивная ул., 21, Петровск-Забайкальский, 673008	51,25219	108,81823	1.1 Евро
1226	Городской округ «Город Петровск-Забайкальский»	Петровск-Забайкальский, ул. Спортивная, 25	Спортивная ул., 25, Петровск-Забайкальский, 673005	51,25282	108,81562	1.1 Евро
1227	Городской округ «Город Петровск-Забайкальский»	Петровск-Забайкальский, 1-й мкр. д. 19	мкр. 1, 19, Петровск-Забайкальский, 673005	51,25382	108,81221	1.1 Евро
1228	Городской округ «Город Петровск-Забайкальский»	г. Петровск-Забайкальский, Ул. Металлургов, 220	673005, ул. Лао, Петровск-Забайкальский	51,23798	108,84319	1.1 Евро
1229	Городской округ «Город Петровск-Забайкальский»	Петровск-Забайкальский, ул. Лао, 20А, АЗС № 1	673005, ул. Лао, 1, Петровск-Забайкальский	51,23811	108,84958	1.1 Евро
1230	Городской округ «Город Петровск-Забайкальский»	Петровск-Забайкальский, мкр. Федосеевка	673005, Заводская ул., 76, Петровск-Забайкальский	51,27121	108,83354	1.1 Евро
1231	Городской округ «Город Петровск-Забайкальский»	Петровск-Забайкальский, мкр. Железнодорожный, 36	мкр. Железнодорожный, 36, Петровск-Забайкальский, 673008	51,29222	108,83652	1.1 Евро
1232	Городской округ «Город Петровск-Забайкальский»	Петровск-Забайкальский, ул. Островского, 32а	ул. Островского, 32А, Петровск-Забайкальский, 673008	51,2922	108,83829	1.1 Евро
1233	Городской округ «Город Петровск-Забайкальский»	Петровск-Забайкальский, ул. Лесная, 26	Лесная ул., 26, Петровск-Забайкальский, 673009	51,29015	108,85386	1.1 Евро
1234	Городской округ «Город Петровск-Забайкальский»	Петровск-Забайкальский, ул. Маяковского, Дюпина	Петровск-Забайкальский, ул. Маяковского,	51,31025	108,86991	1.1 Евро
1235	Городской округ «Город Петровск-Забайкальский»	Петровск-Забайкальский, ул. Лесная, 60	Лесная ул., 60, Петровск-Забайкальский, 673004	51,29246	108,85789	1.1 Евро
1236	Городской округ «Город Петровск-Забайкальский»	Петровск-Забайкальский, Ст. Петровский Завод ДОЛБ, ул. Лесная, 13 Столовая	Петровский Завод, Петровск-Забайкальский, 673009	51,28948	108,85631	0.75 - железный
1237	Городской округ «Город Петровск-Забайкальский»	Петровск-Забайкальский, ул. Лесная, 23. Школа № 2	Лесная ул., 20, Петровск-Забайкальский, 673009	51,28852	108,8541	1.1 Евро
1238	Городской округ «Город Петровск-Забайкальский»	Петровск-Забайкальский, ул. Залинейная, 56а	Залинейная ул., 56а, Петровск-Забайкальский, 673009	51,28901	108,86082	1.1 Евро
1239	Городской округ «Город Петровск-Забайкальский»	Петровск-Забайкальский, ул. Залинейная, д. 23	Залинейная ул., 23, Петровск-Забайкальский, 673004	51,28957	108,86205	1.1 Евро
1240	Городской округ «Город Петровск-Забайкальский»	Петровск-Забайкальский, ул. Малая Луговая, 14, АЗС № 47	Тракторная ул., Петровск-Забайкальский, 673004	51,29085	108,86655	1.1 Евро
1241	Городской округ «Город Петровск-Забайкальский»	Петровск-Забайкальский, ул. Подгорная, 14 АЗС №65	673005, Подгорная ул., 14, Петровск-Забайкальский	51,26019	108,84963	1.1 Евро
1242	Городской округ «Город Петровск-Забайкальский»	Петровск-Забайкальский, ул. Мысовая, 8	Мысовая ул., 8, Петровск-Забайкальский, 673005	51,25987	108,8303	1.1 Евро
1243	Городской округ «Город Петровск-Забайкальский»	Петровск-Забайкальский, ул. Чехова, 35	ул. Чехова, 35, Петровск-Забайкальский, 673005	51,25756	108,82971	1.1 Евро
1244	Городской округ «Город Петровск-Забайкальский»	Петровск-Забайкальский, ул. Мысовая, 56	Мысовая ул., 56, Петровск-Забайкальский, 673005	51,25583	108,82804	1.1 Евро
1245	Городской округ «Город Петровск-Забайкальский»	Петровск-Забайкальский, ул. Ленина, 4	ул. Ленина, 4, Петровск-Забайкальский, 673005	51,25373	108,82567	1.1 Евро
1246	Городской округ «Город Петровск-Забайкальский»	Петровск-Забайкальский, ул. Ленина, 12	ул. Ленина, 12, Петровск-Забайкальский, 673005	51,25378	108,82368	1.1 Евро
1247	Городской округ «Город Петровск-Забайкальский»	Петровск-Забайкальский, ул. Карла-Маркса, 15А	ул. Карла-Маркса, 15А, Петровск-Забайкальский, 673005	51,25467	108,81981	1.1 Евро
1248	Городской округ «Город Петровск-Забайкальский»	Петровск-Забайкальский, ул. Спортивная, 28	673005, 3, Петровск-Забайкальский	51,25377	108,81678	1.1 Евро
1249	Городской округ «Город Петровск-Забайкальский»	Петровск-Забайкальский, Школьный пер., 1	Школьный пер., 1, Петровск-Забайкальский, 673005	51,25277	108,82246	1.1 Евро
1250	Городской округ «Город Петровск-Забайкальский»	Петровск-Забайкальский, ул. Спортивная, 12	Спортивная ул., 12, Петровск-Забайкальский, 673005	51,25257	108,82347	1.1 Евро
1251	Городской округ «Город Петровск-Забайкальский»	Петровск-Забайкальский, ул. Ленина, 1А	ул. Ленина, 1А, Петровск-Забайкальский, 673005	51,25238	108,82593	1.1 Евро
1252	Городской округ «Город Петровск-Забайкальский»	Петровск-Забайкальский, ул. Спортивная, 9А	Спортивная ул., 9А, Петровск-Забайкальский, 673005	51,252	108,82738	1.1 Евро
1253	Городской округ «Город Петровск-Забайкальский»	Петровск-Забайкальский, ул. Мысовая, 5	Мысовая ул., 60, Петровск-Забайкальский, 673005	51,26001	108,82712	1.1 Евро
1254	Городской округ «Город Петровск-Забайкальский»	Петровск-Забайкальский, ул. Мысовая, 60	Мысовая ул., 60, Петровск-Забайкальский, 673005	51,25916	108,82614	1.1 Евро
1255	Городской округ «Город Петровск-Забайкальский»	Петровск-Забайкальский, ул. Мысовая, 55	Мысовая ул., 55, Петровск-Забайкальский, 673005	51,25711	108,82699	1.1 Евро
1256	Городской округ «Город Петровск-Забайкальский»	Петровск-Забайкальский, ул. Мысовая, 6	Мысовая ул., 6, Петровск-Забайкальский, 673005	51,25897	108,82939	1.1 Евро
1257	Городской округ «Город Петровск-Забайкальский»	Петровск-Забайкальский, ул. Чехова, 27	ул. Чехова, 35, Петровск-Забайкальский, 673005	51,25775	108,82926	1.1 Евро
1258	Городской округ «Город Петровск-Забайкальский»	Петровск-Забайкальский, ул. Чехова, 48	ул. Чехова, 44, Петровск-Забайкальский, 673005	51,25705	108,82896	1.1 Евро
1259	Городской округ «Город Петровск-Забайкальский»	Петровск-Забайкальский, ул. Карла Маркса, 3	ул. Карла-Маркса, 3, Петровск-Забайкальский, 673005	51,25442	108,82553	1.1 Евро
1260	Городской округ «Город Петровск-Забайкальский»	Петровск-Забайкальский, ул. Ленина, 16. Школа № 6	ул. Карла-Маркса, 13, Петровск-Забайкальский, 673005	51,25394	108,82311	1.1 Евро
1261	Городской округ «Город Петровск-Забайкальский»	Петровск-Забайкальский, Карла Маркса, 11	ул. Карла-Маркса, 11, Петровск-Забайкальский, 673005	51,25458	108,82356	1.1 Евро
1262	Городской округ «Город Петровск-Забайкальский»	Петровск-Забайкальский, ул. Спортивная, 1А Управление вневедомственной охраны	Спортивная ул., 1а, Петровск-Забайкальский, 673005	51,25086	108,82917	1.1 Евро
1263	Городской округ «Город Петровск-Забайкальский»	Петровск-Забайкальский, ул. 50 лет ВЛКСМ, 42	ул. 50 Лет влксм, 42, Петровск-Забайкальский, 673005	51,25593	108,82894	1.1 Евро
1264	Городской округ «Город Петровск-Забайкальский»	ИЖС. Чехова, 45	ул. Чехова, 45, Петровск-Забайкальский, 673005	51,25675	108,82852	1.1 Евро
1265	Муниципальный район «Газимуро-Заводский район»	Востокеосероене, с. Газимурский Завод, ул. Рабочая, д. 30	село Газимурский Завод, ул. Рабочая, д. 30	51,55294	118,35621	1.1 Евро
1266	Муниципальный район «Газимуро-Заводский район»	Детский сад, п. Новоширокинский, д. 36	36, поселок Новоширокинский, Газимуро-Заводский район	51,57516	118,64776	1.1 Евро
1267	Муниципальный район «Газимуро-Заводский район»	Детский сад, с. Газимурский Завод, ул. Фабричная, д. 12	12, Фабричная улица, село Газимурский Завод, Газимуро-Заводский район	51,55197	118,33468	1.1 Евро
1268	Муниципальный район «Газимуро-Заводский район»	Администрация муниципального района, с. Газимурский Завод, ул. Журавлева, 32	Газимуро-Заводский район, 32, улица Журавлёва, село Газимурский Завод	51,55002	118,32942	1.1 Евро
1269	Муниципальный район «Газимуро-Заводский район»	ГУСО НСРЦ "СЕМЬЯ" Забайкальского края	Газимуро-Заводский район, поселок Новоширокинский, д. 35	51,57584	118,64959	1.1 Евро
1270	Муниципальный район «Газимуро-Заводский район»	Школа, с. Газимурский Завод, ул. Волкова, д. 1	1, улица Волкова, село Газимурский Завод, Газимуро-Заводский район	51,54254	118,34027	1.1 Евро

№	Муниципальное образование	Наименование места накопления	Адрес места накопления	Географические координаты		Тип контейнера
1271	Муниципальный район «Газимуро-Заводский район»	Территория АБК ООО "Востокгеология"	село Газимурский Завод	51,55893	118,37878	1.1 Евро
1272	Муниципальный район «Газимуро-Заводский район»	Общештатное ООО "Востокгеология"	село Газимурский Завод	51,56201	118,3847	1.1 Евро
1273	Муниципальный район «Газимуро-Заводский район»	Территория Завода ООО "Востокгеология"	село Газимурский Завод	51,56158	118,37947	1.1 Евро
1274	Муниципальный район «Газимуро-Заводский район»	ООО Про Сервис Восток	673633	51,50078	118,56149	0.75 - железный
1275	Муниципальный район «Газимуро-Заводский район»	ООО ГДК "НУРГОЛД", 673634, Забайкальский край, Газимуро-Заводский район, в 12 км ЮЗ с Широкая (Обособленное подразделение "Быстрая" ООО ГДК "НУРГОЛД")	Газимуро-Заводский район	51,52379	118,60413	1.1 Евро
1276	Муниципальный район «Газимуро-Заводский район»	Центральный теловой пункт, п. Новоширокинский, 29	д. 29, поселок Новоширокинский, Газимуро-Заводский район	51,57346	118,6441	0.75 - железный
1277	Муниципальный район «Газимуро-Заводский район»	№ 56 НЕФТЕМАРКЕТ ПАО, с.Газ-Завод	Газимуро-Заводский район, село Газимурский Завод, улица Погодаева	51,54785	118,34036	0.75 - железный
1278	Муниципальный район «Газимуро-Заводский район»	ООО Сила Тока	673633	51,50114	118,5617	1.1 Евро
1279	Муниципальный район «Газимуро-Заводский район»	Газимуро-Заводский ДЭУ с. Газимурский Завод в 2-х км на восток по автомобильной дороге Могойтуй-Среденск-Олочн	Газимуро-Заводский район	51,5628	118,39498	0.75 - железный
1280	Муниципальный район «Газимуро-Заводский район»	Газимуро-Заводский ДЭУ с. Газимурский Завод, ул. Красноармейская, 43	Газимуро-Заводский район, село Газимурский Завод	51,54736	118,32406	0.75 - железный
1281	Муниципальный район «Газимуро-Заводский район»	Общештатное с. Газимурский Завод (База Восток Геология)	Газимуро-Заводский район, село Газимурский Завод	51,56016	118,38284	1.1 Евро
1282	Муниципальный район «Газимуро-Заводский район»	Магазин, с. Газимурский Завод, ул. Новая, 1	Газимуро-Заводский район, село Газимурский Завод, Новая улица, 1	51,54451	118,34793	0.75 - железный
1283	Муниципальный район «Газимуро-Заводский район»	МО МВД РОССИИ "ГАЗИМУРО-ЗАВОДСКИЙ"	Газимуро-Заводский район, село Газимурский Завод, улица Журавлева, 10	51,55077	118,35517	1.1 Евро
1284	Муниципальный район «Газимуро-Заводский район»	ООО "ПРОСЕРВИС ВОСТОК"	Газимуро-Заводский район	51,99754	119,21512	1.1 Евро
1285	Муниципальный район «Газимуро-Заводский район»	Геологический поселок, Забайкальский край, Газимуро-Заводский район, автодорога Батакан-Будюмкан, в 8 км от с. Будюмкан	Газимуро-Заводский район, село Будюмкан	52,63726	119,8345	1.1 Евро
1286	Муниципальный район «Газимуро-Заводский район»	Геологический поселок, Газимуро-Заводский район, автодорога Батакан-Будюмкан, в 8 км от с. Будюмкан,	Газимуро-Заводский район, село Будюмкан	52,63897	119,83346	1.1 Евро
1287	Муниципальный район «Газимуро-Заводский район»	Геологическая база, с. Газимурский Завод, ул. Матвеева, 23	Газимуро-Заводский район, село Газимурский Завод, улица Матвеева, 23	51,53786	118,3501	1.1 Евро
1288	Муниципальный район «Газимуро-Заводский район»	Магазин, с. Широкая, ул. Гагарина 6	Газимуро-Заводский район, село Широкая, улица Гагарина, 6	51,59937	118,69241	0.75 - железный
1289	Муниципальный район «Газимуро-Заводский район»	Магазин, п. Новоширокинский, 44	Газимуро-Заводский район, поселок Новоширокинский, 44	51,57442	118,64651	0.75 - железный
1290	Муниципальный район «Газимуро-Заводский район»	ИП Широков Андрей Анатольевич	Газимуро-Заводский район, село Бурухан, ул. Заречная, 7 б	51,83798	118,52021	0.75 - железный
1291	Муниципальный район «Газимуро-Заводский район»	ГРК БЫСТРИНСКОЕ ООО, Востокгеология	Газимуро-Заводский район, село Газимурский Завод, Рабочая улица, 30А	51,55933	118,38024	1.1 Евро
1292	Муниципальный район «Газимуро-Заводский район»	ООО "КОРЯЖМАЙНИНГ" Вахтовый поселок, "Кочковское золоторудное местонахождение", Забайкальский край, с. Газимуро-Заводский р-он, 36 км северо-восточнее, с. Широкая	Газимуро-Заводский район	51,60025	118,69934	1.1 Евро
1293	Муниципальный район «Газимуро-Заводский район»	ООО "ГРК Быстринское" 8 км на юго-восток от с. Газимурский Завод	Газимуро-Заводский район, село Газимурский Завод	51,55856	118,37269	1.1 Евро
1294	Муниципальный район «Газимуро-Заводский район»	ООО "ГРК Быстринское" 15 км на юго-восток от с. Газимурский Завод	Газимуро-Заводский район, село Газимурский Завод	51,55845	118,37	1.1 Евро
1295	Муниципальный район «Газимуро-Заводский район»	ООО "Быстринское ГРК"	Газимуро-Заводский район, село Газимурский Завод	51,55744	118,36689	1.1 Евро
1296	Муниципальный район «Газимуро-Заводский район»	село Бурухан, сельский Дом Культуры	Газимуро-Заводский район, село Бурухан	51,84607	118,52836	0.75 - железный
1297	Муниципальный район «Газимуро-Заводский район»	Детский сад, с. Трубачево, ул. Газимурская, д. 2	д. 2, ул. Газимурская, село Трубачево, Газимуро-Заводский район	51,40558	118,20082	0.75 - железный
1298	Муниципальный район «Газимуро-Заводский район»	Газимуро-Заводский район, ООО "Коракмайнинг", жилой городок	Газимуро-Заводский район	51,5853	118,76455	1.1 Евро
1299	Муниципальный район «Газимуро-Заводский район»	Газимуро-Заводский район, с. Широкая, ООО "Коракмайнинг", производственный участок №2	Газимуро-Заводский район	51,59664	118,76221	1.1 Евро
1300	Муниципальный район «Газимуро-Заводский район»	Газимуро-Заводский район, с. Широкая, ООО "Коракмайнинг", №1	Газимуро-Заводский район	51,59937	118,76298	1.1 Евро
1301	Муниципальный район «Газимуро-Заводский район»	поселок Новоширокинский, ул. Дачная	Газимуро-Заводский район	51,56919	118,64672	1.1 Евро
1302	Муниципальный район «Газимуро-Заводский район»	поселок Новоширокинский, ул. Луговая	Газимуро-Заводский район, поселок Новоширокинский	51,57222	118,64679	1.1 Евро
1303	Муниципальный район «Газимуро-Заводский район»	поселок Новоширокинский, ул. Дудина	Газимуро-Заводский район, поселок Новоширокинский	51,57764	118,65217	1.1 Евро
1304	Муниципальный район «Газимуро-Заводский район»	поселок Новоширокинский, ул. Весенняя	Газимуро-Заводский район, поселок Новоширокинский	51,57948	118,6526	1.1 Евро
1305	Муниципальный район «Газимуро-Заводский район»	Межмуниципальный отдел МВД РФ "Газимуро-Заводский"	10, улица Журавлева, село Газимурский Завод, Газимуро-Заводский район	51,55079	118,33498	1.1 Евро
1306	Муниципальный район «Газимуро-Заводский район»	ООО "ГРК Быстринское", Административно-бытовой комбинат обогатительной фабрики	Газимуро-Заводский район	51,50022	118,55267	1.1 Евро
1307	Муниципальный район «Газимуро-Заводский район»	ООО "ГРК Быстринское" Административно-бытовой комбинат	Газимуро-Заводский район	51,52433	118,48375	1.1 Евро
1308	Муниципальный район «Газимуро-Заводский район»	ООО "ГРК Быстринское" вахтовый поселок	Газимуро-Заводский район	51,54058	118,45156	1.1 Евро
1309	Муниципальный район «Газимуро-Заводский район»	ООО "СПЕЦПРОМСТРОЙ"	Газимуро-Заводский район, село Широкая, промплощадка АО "Ново-Широкинский рудник"	51,59331	118,68236	0.75 - железный
1310	Муниципальный район «Газимуро-Заводский район»	Дом культуры, п. Новоширокинский, д. 32 а	32 а, поселок Новоширокинский, Газимуро-Заводский район	51,57517	118,64775	0.75 - железный
1311	Муниципальный район «Газимуро-Заводский район»	Магазин ООО "Мир"	6, улица Гагарина, село Широкая, Газимуро-Заводский район	51,59945	118,6932	0.75 - железный
1312	Муниципальный район «Газимуро-Заводский район»	Магазин, с. Газимурский Завод, ул. Рабочая, 32	Газимуро-Заводский район, село Газимурский Завод, Рабочая улица, 32	51,55896	118,38028	0.75 - железный
1313	Муниципальный район «Газимуро-Заводский район»	ИП Кожемякин Дмитрий Александрович	Газимуро-Заводский район, село Газимурский Завод, Рабочая улица	51,55681	118,37027	0.75 - железный
1314	Муниципальный район «Газимуро-Заводский район»	Детский сад, пп Рудник Солонечный, ул. Новая, 15	15, Новая улица, село Солонечный, Газимуро-Заводский район	51,52372	118,89833	1.1 Евро
1315	Муниципальный район «Газимуро-Заводский район»	МОУ Широкинская СОШ, ГУСО НСРЦ "СЕМЬЯ" Забайкальского края	35, поселок Новоширокинский, Газимуро-Заводский район	51,57438	118,64516	1.1 Евро
1316	Муниципальный район «Газимуро-Заводский район»	Буруханская ООШ	Газимуро-Заводский район, село Бурухан, ул. Школьная 7	51,83959	118,52628	1.1 Евро

№	Муниципальное образование	Наименование места накопления	Адрес места накопления	Географические координаты		Тип контейнера
1317	Муниципальный район «Газимуро-Заводский район»	ГУЗ "КЦМР ЯМКУН", с. Ямкун, ул. Рабочая, 1	Газимуро-Заводский район, 1, Рабочая улица, село Ямкун	51,53085	118,33758	1.1 Евро
1318	Муниципальный район «Газимуро-Заводский район»	Комитет образования, с. Газимурский Завод, ул. Журавлева, 5	5, улица Журавлёва, село Газимурский Завод, Газимуро-Заводский район	51,55178	118,33297	1.1 Евро
1319	Муниципальный район «Газимуро-Заводский район»	Школа, с. Ушмуи, ул. 1-я Заречная, 10	Газимуро-Заводский район, 10, 1-я Заречная улица, село Ушмуи	51,67588	118,35631	1.1 Евро
1320	Муниципальный район «Газимуро-Заводский район»	Батаканский детский сад "Алёнушка"	Газимуро-Заводский район, 1, Лесная улица, село Батакан	52,07557	118,85701	1.1 Евро
1321	Муниципальный район «Газимуро-Заводский район»	Детская спортивная школа	Газимуро-Заводский район, село Газимурский Завод, Рабочая улица, 11 А	51,5541	118,3543	1.1 Евро
1322	Муниципальный район «Газимуро-Заводский район»	Сельский клуб, с. Закаменная, ул. Журавлева, д. 30	село Закаменная, улица Журавлёва, 30, Газимуро-Заводский район, Россия	52,08107	118,92546	0.75 - железный
1323	Муниципальный район «Газимуро-Заводский район»	Сельский клуб, с. Лутовское, ул. Майская, 26	Газимуро-Заводский район, 26, Майская улица, село Лутовское	52,05421	118,81794	0.75 - железный
1324	Муниципальный район «Газимуро-Заводский район»	Сельская библиотека, с. Батакан, ул. Центральная, д. 54	д. 58, ул Центральная, село Батакан, Газимуро-Заводский р-н	52,07342	118,86308	0.75 - железный
1325	Муниципальный район «Газимуро-Заводский район»	Дом культуры, с. Батакан, ул. Центральная, д. 59	Газимуро-Заводский район, 59, Центральная улица, село Батакан	52,0719	118,85154	0.75 - железный
1326	Муниципальный район «Газимуро-Заводский район»	Администрация с/п "Батаканское", с. Батакан, ул. Центральная, д. 47	Газимуро-Заводский район, 47, Центральная улица, село Батакан	52,0718	118,84963	0.75 - железный
1327	Муниципальный район «Газимуро-Заводский район»	Сельский клуб, с. Солонечное, ул. Мира, д. 43а	Газимуро-Заводский район, село Солонечный, улица Мира, 42	51,52701	118,90085	0.75 - железный
1328	Муниципальный район «Газимуро-Заводский район»	Школа, с. Кактолга, ул. Школьная, д. 1	Газимуро-Заводский район, село Кактолга, Школьная улица, 1	52,779	119,59128	1.1 Евро
1329	Муниципальный район «Газимуро-Заводский район»	Администрация с/п "Новоширокинское", п Новоширокинск, д. 34	34, поселок Новоширокинский, Газимуро-Заводский район	51,57524	118,64782	0.75 - железный
1330	Муниципальный район «Газимуро-Заводский район»	Сельская библиотека, с. Бурукан, ул. Набережная, д. 16	Газимуро-Заводский район, село Бурукан, Набережная улица, 16	51,83848	118,52896	0.75 - железный
1331	Муниципальный район «Газимуро-Заводский район»	ПАО "Федеральная Сетевая Компания Единой Энергетической Системы"	Газимуро-Заводский район	51,54282	118,49462	0.75 - железный
1332	Муниципальный район «Газимуро-Заводский район»	Сельский клуб, с. Курюмдоскан, ул. Луговая, 8	8, Луговая улица, село Курюмдоскан, Газимуро-Заводский район	51,8084	118,47489	0.75 - железный
1333	Муниципальный район «Газимуро-Заводский район»	Школа, с. Тайна, ул. Центральная, д. 27 А	Газимуро-Заводский район, село Тайна, Центральная улица, 27А	51,58708	118,45656	1.1 Евро
1334	Муниципальный район «Газимуро-Заводский район»	Краеведческий музей, с. Газимурский Завод, ул. Журавлева, д. 17	Газимуро-Заводский район, село Газимурский Завод, улица Журавлёва, 17	51,55147	118,3295	1.1 Евро
1335	Муниципальный район «Газимуро-Заводский район»	Школа, п/п Рулик Солонечный, ул. Мира, 45 А	Газимуро-Заводский район, село Солонечный, улица Мира, 45 А	51,51229	118,88456	1.1 Евро
1336	Муниципальный район «Газимуро-Заводский район»	Муниципальное общеобразовательное учреждение Трубачевская основная общеобразовательная школа, с. Трубачево, ул. Центральная, д. 24	673631, Газимуро-Заводский район, с Трубачево, ул Центральная, 24	51,40264	118,20209	1.1 Евро
1337	Муниципальный район «Газимуро-Заводский район»	МБУК РДК, с. Газимурский Завод, ул. Журавлева, 10А	Газимуро-Заводский район, село Газимурский Завод, улица Журавлёва, 10А	51,55043	118,33475	1.1 Евро
1338	Муниципальный район «Газимуро-Заводский район»	Магазин, ИП Стамбулова, Газ-завод, ул. Красная, д. 49	Газимуро-Заводский район, 49, Красная улица, село Газимурский Завод	51,55215	118,33891	0.75 - железный
1339	Муниципальный район «Газимуро-Заводский район»	Магазин, с. Ушмуи, ул. 1-я Заречная, д. 8/1	Газимуро-Заводский район, 8/1, 1-я Заречная улица, село Ушмуи	51,67638	118,35636	0.75 - железный
1340	Муниципальный район «Газимуро-Заводский район»	Магазин, ИП Макарова, ул. Журавлева, 26	Газимуро-Заводский район, село Газимурский Завод, улица Журавлёва, 26	51,5518	118,33168	0.75 - железный
1341	Муниципальный район «Газимуро-Заводский район»	ИП Северинова Татьяна Дмитриевна	Газимуро-Заводский район, село Газимурский Завод, улица Журавлёва, 7	51,55196	118,3326	0.75 - железный
1342	Муниципальный район «Газимуро-Заводский район»	Магазин, с. Газимурский Завод, ул. Журавлева, д. 4	Газимуро-Заводский район, 4, улица Журавлёва, село Газимурский Завод	51,55152	118,33653	0.75 - железный
1343	Муниципальный район «Газимуро-Заводский район»	Магазин, с. Газимурский Завод, ул. Коммунальная, д. 19	Газимуро-Заводский район, село Газимурский Завод, Коммунальная улица, 19	51,54637	118,34763	0.75 - железный
1344	Муниципальный район «Газимуро-Заводский район»	Магазин, с. Батакан, ул. Центральная, д. 14	Газимуро-Заводский район, 14, Центральная улица, село Батакан	52,07126	118,84821	0.75 - железный
1345	Муниципальный район «Газимуро-Заводский район»	Магазин, с. Батакан, ул. Центральная, д.67	Газимуро-Заводский район, 67, Центральная улица, село Батакан	52,07266	118,85671	0.75 - железный
1346	Муниципальный район «Газимуро-Заводский район»	Администрация сельского поселения "Газимуро-Заводское", с. Газимурский Завод, ул. Журавлева, 18	Газимуро-Заводский район, 18, улица Журавлёва, село Газимурский Завод	51,55109	118,33342	0.75 - железный
1347	Муниципальный район «Газимуро-Заводский район»	Детский сад, с. Бурукан, ул. Набережная, д. 11	Газимуро-Заводский район, 11, Набережная улица, село Бурукан	51,83704	118,52703	1.1 Евро
1348	Муниципальный район «Газимуро-Заводский район»	Школа, с. Батакан, ул. Центральная, 30	Газимуро-Заводский район, 30, Центральная улица, село Батакан	52,0719	118,85411	1.1 Евро
1349	Муниципальный район «Газимуро-Заводский район»	Магазин, ИП Макаров А.В., ул. Журавлева 23	Газимуро-Заводский район, село Газимурский Завод, улица Журавлёва, 23	51,55115	118,32934	0.75 - железный
1350	Муниципальный район «Газимуро-Заводский район»	Магазин, п. Новоширокинский, ул. Весенняя, д. 1/2	Газимуро-Заводский район, поселок Новоширокинский, 3	51,576	118,64808	0.75 - железный
1351	Муниципальный район «Дульдургинский район»	Ижс 60 лет октября 15	687200, Дульдургинский район, Дульдурга, улица 60 лет ВЛКСМ, 15	50,68713	113,59558	0.75 - железный
1352	Муниципальный район «Дульдургинский район»	ООО эконои	687200, Дульдургинский район, Дульдурга, Улица Советская, 46	50,6761	113,59784	0.75 - железный
1353	Муниципальный район «Дульдургинский район»	Мп светофор	687200, Дульдургинский район, Дульдурга, Улица Советская, 43А	50,67639	113,59947	0.75 - железный
1354	Муниципальный район «Дульдургинский район»	Мп черемушки	687200, Дульдургинский район, Дульдурга, Улица Советская, 47	50,67607	113,60026	0.75 - железный
1355	Муниципальный район «Дульдургинский район»	Хостис Наран	Хостис Наран	50,51455	114,11983	1.1 Евро
1356	Муниципальный район «Дульдургинский район»	Дульдургинский район, Дульдурга, Подгорная улица, 25	687200, Дульдургинский район, Дульдурга, Подгорная улица, 5	50,67026	113,57673	0.75 - железный
1357	Муниципальный район «Дульдургинский район»	Ижс илгорная 12	-	50,84273	113,59461	0.75 - железный
1358	Муниципальный район «Дульдургинский район»	Ижс	-	50,94923	113,54192	0.75 - железный
1359	Муниципальный район «Дульдургинский район»	Ижс сахалин	-	50,93894	113,27844	0.75 - железный
1360	Муниципальный район «Дульдургинский район»	Ижс заречная	-	50,93898	113,27186	0.75 - железный
1361	Муниципальный район «Дульдургинский район»	Ижс набережная 1	-	50,93802	113,27279	0.75 - железный
1362	Муниципальный район «Дульдургинский район»	Ижс заречная	-	50,93734	113,2717	0.75 - железный
1363	Муниципальный район «Дульдургинский район»	Ижс	Центральная 8	50,93635	113,27166	0.75 - железный
1364	Муниципальный район «Дульдургинский район»	Ижс центральная	-	50,93369	113,27125	0.75 - железный

№	Муниципальное образование	Наименование места накопления	Адрес места накопления	Географические координаты		Тип контейнера
1365	Муниципальный район «Дульдургинский район»	Ижс	Геологическая 5	50,93084	113,27199	0.75 - железный
1366	Муниципальный район «Дульдургинский район»	Ижс	4193	50,932	113,27337	0.75 - железный
1367	Муниципальный район «Дульдургинский район»	Школа	-	50,93947	113,27584	1.1 Евро
1368	Муниципальный район «Дульдургинский район»	Фап	-	50,93951	113,27675	0.75 - железный
1369	Муниципальный район «Дульдургинский район»	Ижс	Лесная 10	50,94285	113,29151	0.75 - железный
1370	Муниципальный район «Дульдургинский район»	Ижс	Юбилейная 7	50,94233	113,28893	0.75 - железный
1371	Муниципальный район «Дульдургинский район»	Ижс	687212, Дульдургинский район, Красноярово, Неизвестная дорога,	50,95986	113,52149	0.75 - железный
1372	Муниципальный район «Дульдургинский район»	-	-	50,95962	113,5289	0.75 - железный
1373	Муниципальный район «Дульдургинский район»	Ижс 5	687215, Дульдургинский район, Узон, Неизвестная дорога,	50,59205	113,6002	0.75 - железный
1374	Муниципальный район «Дульдургинский район»	Северная 8	687215, Дульдургинский район, Узон, Неизвестная дорога,	50,58858	113,59941	0.75 - железный
1375	Муниципальный район «Дульдургинский район»	Гомбоева 2	687215, Дульдургинский район, Узон, Неизвестная дорога,	50,58475	113,59899	0.75 - железный
1376	Муниципальный район «Дульдургинский район»	Илинский 7	687215, Дульдургинский район, Узон, Неизвестная дорога,	50,58114	113,60646	0.75 - железный
1377	Муниципальный район «Дульдургинский район»	Бальмаева 20	687215, Дульдургинский район, Узон, Неизвестная дорога,	50,58028	113,60042	0.75 - железный
1378	Муниципальный район «Дульдургинский район»	Ижс дмлыржапова 22	687215, Дульдургинский район, Узон, Неизвестная дорога,	50,57925	113,60023	0.75 - железный
1379	Муниципальный район «Дульдургинский район»	Октябрьская 59	687215, Дульдургинский район, Узон, Неизвестная дорога,	50,57872	113,60683	0.75 - железный
1380	Муниципальный район «Дульдургинский район»	Октябрьская 68	687215, Дульдургинский район, Узон, Неизвестная дорога,	50,57674	113,60921	0.75 - железный
1381	Муниципальный район «Дульдургинский район»	Мункуев а 86	687215, Дульдургинский район, Узон, Неизвестная дорога,	50,57169	113,60589	0.75 - железный
1382	Муниципальный район «Дульдургинский район»	Ижс мункуев а 60	687215, Дульдургинский район, Узон, Неизвестная дорога,	50,57551	113,60496	0.75 - железный
1383	Муниципальный район «Дульдургинский район»	Ижс мункуев а 35	687215, Дульдургинский район, Узон, Неизвестная дорога,	50,57831	113,60342	0.75 - железный
1384	Муниципальный район «Дульдургинский район»	Ижс	687215, Дульдургинский район, Узон, Неизвестная дорога,	50,58112	113,60382	0.75 - железный
1385	Муниципальный район «Дульдургинский район»	Фал	687215, Дульдургинский район, Узон, Неизвестная дорога,	50,57984	113,60451	0.75 - железный
1386	Муниципальный район «Дульдургинский район»	Ижс одноонная 7	687215, Дульдургинский район, Узон, Неизвестная дорога,	50,5772	113,60057	0.75 - железный
1387	Муниципальный район «Дульдургинский район»	Ижс одноонная 36	687215, Дульдургинский район, Узон, Неизвестная дорога,	50,57095	113,60403	0.75 - железный
1388	Муниципальный район «Дульдургинский район»	Ижс стадиона 21	-	50,57301	113,60305	0.75 - железный
1389	Муниципальный район «Дульдургинский район»	Ижс стадиона	687215, Дульдургинский район, Узон, Неизвестная дорога,	50,58024	113,59656	0.75 - железный
1390	Муниципальный район «Дульдургинский район»	Ижс	687215, Дульдургинский район, Узон, Неизвестная дорога,	50,58379	113,59734	0.75 - железный
1391	Муниципальный район «Дульдургинский район»	Ижс	687215, Дульдургинский район, Узон, Неизвестная дорога,	50,58227	113,6008	0.75 - железный
1392	Муниципальный район «Дульдургинский район»	Ижс	687215, Дульдургинский район, Узон, Неизвестная дорога,	50,58176	113,60399	0.75 - железный
1393	Муниципальный район «Дульдургинский район»	Ижс	687215, Дульдургинский район, Узон, Неизвестная дорога,	50,58403	113,60249	0.75 - железный
1394	Муниципальный район «Дульдургинский район»	Муниципальное бюджетное общеобразовательное учреждение «Дульдургинская средняя общеобразовательная школа №2»	687200, край Забайкальский, с Дульдурга, ул Школьная, 1	50,51054	114,13057	1.1 Евро
1395	Муниципальный район «Дульдургинский район»	Ижс	687200, Дульдургинский район, Дульдурга, улица Лазо, 31	50,67376	113,59694	1.1 Евро
1396	Муниципальный район «Дульдургинский район»	Ижс	687200, Дульдургинский район, Дульдурга, Елочная улица, 4	50,67487	113,61591	0.75 - железный
1397	Муниципальный район «Дульдургинский район»	Ижс	687200, Дульдургинский район, Дульдурга, Южная улица, 12	50,66964	113,61537	0.75 - железный
1398	Муниципальный район «Дульдургинский район»	Ижс	687200, Дульдургинский район, Дульдурга, Березовая улица, 7	50,66855	113,61465	0.75 - железный
1399	Муниципальный район «Дульдургинский район»	Ижс	687200, Дульдургинский район, Дульдурга, Березовая улица, 16	50,66681	113,61271	0.75 - железный
1400	Муниципальный район «Дульдургинский район»	Ижс	687200, Дульдургинский район, Дульдурга, Юнгаская улица, 13	50,66735	113,61115	0.75 - железный
1401	Муниципальный район «Дульдургинский район»	Ижс	687200, Дульдургинский район, Дульдурга, Байкальская улица, 1	50,67078	113,6108	0.75 - железный
1402	Муниципальный район «Дульдургинский район»	Ижс	687200, Дульдургинский район, Дульдурга, улица Связистов, 3	50,67114	113,61711	0.75 - железный
1403	Муниципальный район «Дульдургинский район»	Ижс	687200, Дульдургинский район, Дульдурга, улица Связистов, 13	50,6717	113,61448	0.75 - железный
1404	Муниципальный район «Дульдургинский район»	Ижс	687200, Дульдургинский район, Дульдурга, Солнечная улица, 9	50,6727	113,61496	0.75 - железный
1405	Муниципальный район «Дульдургинский район»	Ижс	687200, Дульдургинский район, Дульдурга, Песчальная улица, 13	50,67406	113,61441	0.75 - железный
1406	Муниципальный район «Дульдургинский район»	Детский сад	-	50,57329	113,89801	1.1 Евро
1407	Муниципальный район «Дульдургинский район»	Детский сад токчин	687217, Дульдургинский район, Токчин, Неизвестная дорога,	50,5119	114,1294	1.1 Евро
1408	Муниципальный район «Дульдургинский район»	ООО эконо	687200, Дульдургинский район, Дульдурга, Улица Партизанская, 13	50,67401	113,59483	0.75 - железный
1409	Муниципальный район «Дульдургинский район»	Спортивная школа	Дульдургинский район, 57, улица Гагарина, село Дульдурга	50,67225	113,5994	1.1 Евро
1410	Муниципальный район «Дульдургинский район»	Школа	687214, Дульдургинский район, Таптанай, Неизвестная дорога,	50,77705	113,80928	1.1 Евро
1411	Муниципальный район «Дульдургинский район»	Ижс Красноярово	-	50,95854	113,52742	0.75 - железный
1412	Муниципальный район «Дульдургинский район»	Ижс Красноярово ул Центральная	-	50,95876	113,52523	0.75 - железный
1413	Муниципальный район «Дульдургинский район»	Фап, сдк, библиотека	село Красноярово, Центральная улица, 36, Дульдургинский район, Россия	50,95845	113,52912	1.1 Евро

№	Муниципальное образование	Наименование места накопления	Адрес места накопления	Географические координаты		Тип контейнера
1414	Муниципальный район «Дульдургинский район»	Ижс центральная	-	50,95687	113,53276	0.75 - железный
1415	Муниципальный район «Дульдургинский район»	Дружба	687212	51,00419	113,58134	0.75 - железный
1416	Муниципальный район «Дульдургинский район»	Дружба	687212	51,00337	113,58362	0.75 - железный
1417	Муниципальный район «Дульдургинский район»	Ижс Центральная 39	-	50,84045	113,59173	0.75 - железный
1418	Муниципальный район «Дульдургинский район»	Ижс новая	-	50,84102	113,59421	0.75 - железный
1419	Муниципальный район «Дульдургинский район»	Ижс центральная	-	50,84407	113,58734	0.75 - железный
1420	Муниципальный район «Дульдургинский район»	Ижс Центральная 101	-	50,82955	113,5965	0.75 - железный
1421	Муниципальный район «Дульдургинский район»	Ижс центральная	-	50,83482	113,59445	0.75 - железный
1422	Муниципальный район «Дульдургинский район»	-	-	50,72823	113,46464	0.75 - железный
1423	Муниципальный район «Дульдургинский район»	Сп Алханай ижс	-	50,73232	113,46881	0.75 - железный
1424	Муниципальный район «Дульдургинский район»	Сп Алханай	-	50,73127	113,47134	0.75 - железный
1425	Муниципальный район «Дульдургинский район»	Сп Алханай ижс	-	50,72921	113,4712	0.75 - железный
1426	Муниципальный район «Дульдургинский район»	Сп Алханай ижс	687211, Дульдургинский район, Алханай, Неизвестная дорога,	50,72655	113,47375	0.75 - железный
1427	Муниципальный район «Дульдургинский район»	Сп Алханай ижс	-	50,72728	113,47576	0.75 - железный
1428	Муниципальный район «Дульдургинский район»	Сп Алханай ижс	-	50,72485	113,47782	0.75 - железный
1429	Муниципальный район «Дульдургинский район»	МБОУ "АЛХАНАЙСКАЯ СРЕДНЯЯ ШКОЛА"	ДУЛЬДУРГИНСКИЙ район, АЛХАНАЙ С	50,73031	113,47512	1.1 Евро
1430	Муниципальный район «Дульдургинский район»	Сдк алханай	-	50,73075	113,47528	1.1 Евро
1431	Муниципальный район «Дульдургинский район»	Сп Алханай	687211, Дульдургинский район, Алханай, Неизвестная дорога,	50,73351	113,47536	0.75 - железный
1432	Муниципальный район «Дульдургинский район»	Сп Алханай	687211, Дульдургинский район, Алханай, Неизвестная дорога,	50,73347	113,47477	0.75 - железный
1433	Муниципальный район «Дульдургинский район»	Сп Алханай	687211, Дульдургинский район, Алханай, Неизвестная дорога,	50,73775	113,47294	0.75 - железный
1434	Муниципальный район «Дульдургинский район»	-	687211, Дульдургинский район, Эбер-Алханай, Неизвестная дорога,	50,83196	113,39753	0.75 - железный
1435	Муниципальный район «Дульдургинский район»	-	687211, Дульдургинский район, Эбер-Алханай, Неизвестная дорога,	50,8309	113,39922	0.75 - железный
1436	Муниципальный район «Дульдургинский район»	-	-	50,83028	113,40028	0.75 - железный
1437	Муниципальный район «Дульдургинский район»	-	-	50,82845	113,40246	0.75 - железный
1438	Муниципальный район «Дульдургинский район»	-	-	50,8283	113,40404	0.75 - железный
1439	Муниципальный район «Дульдургинский район»	МАУ "АЛХАНА-ТУР" Дульдургинский район, с. Алханай, Источник Алханай	Дульдургинский район	50,82795	113,40385	0.75 - железный
1440	Муниципальный район «Дульдургинский район»	Кафе	-	50,81925	113,40921	0.75 - железный
1441	Муниципальный район «Дульдургинский район»	Кип	Источник алханай	50,82053	113,4258	0.75 - железный
1442	Муниципальный район «Дульдургинский район»	Б О	-	50,8147	113,41208	1.1 Евро
1443	Муниципальный район «Дульдургинский район»	Б О	-	50,81676	113,41433	1.1 Евро
1444	Муниципальный район «Дульдургинский район»	Б, О	-	50,81413	113,41838	0.75 - железный
1445	Муниципальный район «Дульдургинский район»	Б, О	-	50,8141	113,41779	1.1 Евро
1446	Муниципальный район «Дульдургинский район»	База отдыха	-	50,8143	113,41675	1.1 Евро
1447	Муниципальный район «Дульдургинский район»	Дульдурга, ул. Советская, 43А,, магазин Светофор	село Дульдурга, ул Советская, д 43а	50,67627	113,59905	1.1 Евро
1448	Муниципальный район «Дульдургинский район»	Спортивная школа	Спортивная школа	50,67225	113,59939	1.1 Евро
1449	Муниципальный район «Дульдургинский район»	Сдк	687218, Дульдургинский район, Зуткулей, Неизвестная дорога,	50,65613	114,19033	1.1 Евро
1450	Муниципальный район «Дульдургинский район»	Детский сад	687218, Дульдургинский район, Зуткулей, Неизвестная дорога,	50,65416	114,19305	1.1 Евро
1451	Муниципальный район «Дульдургинский район»	Администрация СП "Зуткулей" фан	Дульдургинский район, 8, улица Ленина, село Зуткулей	50,65485	114,19228	1.1 Евро
1452	Муниципальный район «Дульдургинский район»	Соц	687218, Дульдургинский район, Зуткулей, Неизвестная дорога,	50,66192	114,18641	1.1 Евро
1453	Муниципальный район «Дульдургинский район»	АДМИНИСТРАЦИЯ СП "Дульдурга"	АДМИНИСТРАЦИЯ СП "Дульдурга"	50,67836	113,58674	1.1 Евро
1454	Муниципальный район «Дульдургинский район»	Детский сад ромашка	687200, Дульдургинский район, Дульдурга, Северная улица, 23 Детский сад ромашка	50,68362	113,59566	1.1 Евро
1455	Муниципальный район «Дульдургинский район»	МБОУ "УЗОНСКАЯ СРЕДНЯЯ ОБЩЕОБРАЗОВАТЕЛЬНАЯ ШКОЛА"	Дульдургинский район, село Южный Узон	50,57736	113,60505	1.1 Евро
1456	Муниципальный район «Дульдургинский район»	МБУК "ДМСКИ"	МБУК "ДМСКИ"	50,67341	113,5942	1.1 Евро
1457	Муниципальный район «Дульдургинский район»	Детский сад Чебурашка	Детский сад Чебурашка	50,67563	113,5972	1.1 Евро
1458	Муниципальный район «Дульдургинский район»	Мжд Заводская Зая площадка	687200, Дульдургинский район, Дульдурга, Заводская улица, 7	50,67201	113,59503	1.1 Евро
1459	Муниципальный район «Дульдургинский район»	Дом спорта	Дом спорта	50,67909	113,58955	1.1 Евро
1460	Муниципальный район «Дульдургинский район»	Дульдурга Школа 2	687200, Дульдургинский район, Дульдурга, Тажная улица, 48 Школа 2	50,67776	113,57007	1.1 Евро
1461	Муниципальный район «Дульдургинский район»	Дворец спорта	Дульдургинский район, село Таптанай, улица Калнина Дворец спорта, Школа	50,77868	113,81114	1.1 Евро
1462	Муниципальный район «Дульдургинский район»	Ставон	улица Леонтьева, село Дульдурга, Дульдургинский район Ставон	50,67583	113,58433	0.75 - железный
1463	Муниципальный район «Дульдургинский район»	Детский сад Теремок	село Дульдурга, Мелиторативный переулок, 2А, Дульдургинский район, Россия Детский сад Теремок	50,68842	113,59201	1.1 Евро

№	Муниципальное образование	Наименование места накопления	Адрес места накопления	Географические координаты		Тип контейнера
1464	Муниципальный район «Дульдургинский район»	Детский сад	Дульдургинский район, село Зуткулей, улица Ленина	50,66043	114,18727	1.1 Евро
1465	Муниципальный район «Дульдургинский район»	Районная больница	687200, ул. 50 лет Октября, с. Дульдурга	50,66611	113,58875	1.1 Евро
1466	Муниципальный район «Дульдургинский район»	Районная больница	ул. 50 лет Октября, с. Дульдурга, 687200 Районная больница	50,66812	113,58888	1.1 Евро
1467	Муниципальный район «Дульдургинский район»	Ул ЗАВОДСКАЯ МКД	Ул ЗАВОДСКАЯ МКД	50,67226	113,59383	1.1 Евро
1468	Муниципальный район «Дульдургинский район»	Забайкальский край, Дульдургинский р-н, село Узон, ул. Северная, д. 1	Дульдургинский район, село Заптанай Узон	50,57929	113,59254	1.1 Евро
1469	Муниципальный район «Дульдургинский район»	Магазин "1000 мелочей", Забайкальский край, Дульдургинский р-н, с. Дульдурга, ул. Советская, д. 21	село Дульдурга, ул. Советская, д. 21	50,67689	113,59441	0.75 - железный
1470	Муниципальный район «Дульдургинский район»	ЦРБ	687200, Дульдургинский район, Дульдурга, улица Шилова, 43	50,66612	113,5888	1.1 Евро
1471	Муниципальный район «Дульдургинский район»	Супермаркет Читинка	Дульдургинский район, село Дульдурга, улица 50 лет Октября, 26	50,67476	113,58836	1.1 Евро
1472	Муниципальный район «Дульдургинский район»	Источник "Алханай"	Дульдургинский район	50,83646	113,39431	1.1 Евро
1473	Муниципальный район «Дульдургинский район»	Дульдургинский ДЭУ-АБЗ Дульдургинский р-он, с. Дульдурга, мкр. Шабартай	Дульдургинский ДЭУ-АБЗ Дульдургинский р-он, с. Дульдурга, мкр. Шабартай	50,68337	113,62611	0.75 - железный
1474	Муниципальный район «Дульдургинский район»	Дульдургинский ДЭУ с. Дульдурга, ул. Кирова, 4	Дульдургинский район, село Дульдурга	50,68524	113,59209	0.75 - железный
1475	Муниципальный район «Дульдургинский район»	МЧС	МЧС 50 Лет Октября 4	50,68042	113,58502	1.1 Евро
1476	Муниципальный район «Дульдургинский район»	Детский сад Балг	Детский сад Балг	50,67816	113,57083	1.1 Евро
1477	Муниципальный район «Дульдургинский район»	М-н Адисса	-	50,72998	113,47331	1.1 Евро
1478	Муниципальный район «Дульдургинский район»	М-н Замбала	М-н Замбала	50,73026	113,47293	1.1 Евро
1479	Муниципальный район «Дульдургинский район»	Школа	56, Октябрьская улица, село Узон, Дульдургинский район	50,57791	113,60641	1.1 Евро
1480	Муниципальный район «Дульдургинский район»	Ул. Северная	Дульдургинский район, село Узон	50,59199	113,60022	1.1 Евро
1481	Муниципальный район «Дульдургинский район»	Адам СП Читинский, сдк, библиотека	Россия, Дульдургинский район, улица Е.Ц. Цыренова, село Читинский	50,56741	113,89848	1.1 Евро
1482	Муниципальный район «Дульдургинский район»	Березка Индивидуальный предприниматель Басова Людмила Михайловна,	687200, Дульдургинский район, Дульдурга, улица 50 Лет Октября, 37А Березка Индивидуальный предприниматель Басова Людмила Михайловна,	50,67562	113,58973	0.75 - железный
1483	Муниципальный район «Дульдургинский район»	Садик "Одуванчик"	Садик "Одуванчик"	50,57523	113,89699	1.1 Евро
1484	Муниципальный район «Дульдургинский район»	Школа	Школа	50,57404	113,8991	1.1 Евро
1485	Муниципальный район «Дульдургинский район»	Администрация сельского поселения "Токчи"	687217, район Дульдургинский, с. Токчи, ул. Новая, 3	50,51081	114,13273	1.1 Евро
1486	Муниципальный район «Дульдургинский район»	Намсаранов	687200, Дульдургинский район, Дульдурга, улица 50 Лет Октября, 37А	50,67522	113,58961	1.1 Евро
1487	Муниципальный район «Дульдургинский район»	Намсарав	Намсарав	50,6747	113,5904	1.1 Евро
1488	Муниципальный район «Дульдургинский район»	Урейский угольный разрез	Дульдургинский район	50,79726	113,38174	1.1 Евро
1489	Муниципальный район «Дульдургинский район»	Администрация села Иля	Администрация села Иля	50,83769	113,59482	1.1 Евро
1490	Муниципальный район «Дульдургинский район»	Школа	Школа	50,83831	113,59819	1.1 Евро
1491	Муниципальный район «Дульдургинский район»	АДМИНИСТРАЦИЯ СП "БАЛЬЗИНО"	АДМИНИСТРАЦИЯ СП "БАЛЬЗИНО"	51,04699	113,59188	1.1 Евро
1492	Муниципальный район «Дульдургинский район»	Школа	687212, Дульдургинский район, Бальзино Школа	51,04845	113,59609	1.1 Евро
1493	Муниципальный район «Дульдургинский район»	Садик	Дульдургинский район, село Бальзино сад Вячеслав	51,04839	113,59758	1.1 Евро
1494	Муниципальный район «Дульдургинский район»	Казначейство	Казначейство	50,67748	113,59114	1.1 Евро
1495	Муниципальный район «Дульдургинский район»	Школа	Дульдургинский район, село Ара-Или школа Админ	50,93549	113,27283	1.1 Евро
1496	Муниципальный район «Дульдургинский район»	Энергообит	Дульдургинский район, село Дульдурга, улица 50 лет Октября	50,67517	113,58839	0.75 - железный
1497	Муниципальный район «Дульдургинский район»	Банк россельхоз	Дульдургинский район, 18А, улица Лаза, село Дульдурга	50,67553	113,59653	0.75 - железный
1498	Муниципальный район «Дульдургинский район»	Магазин "Гастроном"	Магазин "Гастроном"	50,68147	113,58238	0.75 - железный
1499	Муниципальный район «Дульдургинский район»	АДМИНИСТРАЦИЯ СП "ЗУТКУЛЕЙ"	АДМИНИСТРАЦИЯ СП "ЗУТКУЛЕЙ"	50,65485	114,19229	1.1 Евро
1500	Муниципальный район «Дульдургинский район»	Заправка Байкал нефть БРК	Заправка Байкал нефть БРК	50,68942	113,58787	0.75 - железный
1501	Муниципальный район «Дульдургинский район»	Нефтемаркет АЗС	Дульдургинский район, село Дульдурга	50,68162	113,58487	1.1 Евро
1502	Муниципальный район «Дульдургинский район»	Здание Суда	Здание Суда	50,67322	113,5942	1.1 Евро
1503	Муниципальный район «Дульдургинский район»	Мировые судьи	Мировые судьи	50,66722	113,59071	0.75 - железный
1504	Муниципальный район «Дульдургинский район»	Школа	Дульдургинский район, 7, Школьная улица, село Краснодрово Школа	50,96087	113,52876	1.1 Евро
1505	Муниципальный район «Дульдургинский район»	АДМИНИСТРАЦИЯ СП "ТАПТАНАЙ", сдк, дом спорта, почта	Дульдургинский район, село Таптанай	50,77582	113,80913	1.1 Евро
1506	Муниципальный район «Дульдургинский район»	Прокуратура Дульдургинского района с Дульдурга ул Партизанская д.3	3, Партизанская улица, село Дульдурга, Дульдургинский район Прокуратура	50,67541	113,59437	0.75 - железный
1507	Муниципальный район «Дульдургинский район»	Бурятский филиал ПАО Ростелеком	687200, Дульдургинский район, Дульдурга, улица Гагарина, 38 Бурятский филиал ПАО Ростелеком	50,67544	113,59961	0.75 - железный
1508	Муниципальный район «Дульдургинский район»	село Дульдурга, ул Партизанская. Аптека РИГЛА	Аптека РИГЛА	50,67494	113,59468	1.1 Евро
1509	Муниципальный район «Дульдургинский район»	Гостиница	687200, Дульдургинский район, Дульдурга, Новая улица, 5Б	50,67125	113,58287	1.1 Евро
1510	Муниципальный район «Дульдургинский район»	ООО ЧОО "ОМБГА СТАР"	ООО ЧОО "ОМЕГА СТАР"	50,67474	113,59488	1.1 Евро
1511	Муниципальный район «Дульдургинский район»	Магазин фруктовый рай	Магазин фруктовый рай	50,67547	113,59397	1.1 Евро
1512	Муниципальный район «Дульдургинский район»	Магазин	Индивидуальный предприниматель Березовская Любовь Филипповна Магазин "Любава"	50,68004	113,58618	1.1 Евро

№	Муниципальное образование	Наименование места накопления	Адрес места накопления	Географические координаты	Тип контейнера
1513	Муниципальный район «Дульдургинский район»	Кафе "Ивушка"	Дульдургинский район, село Иля, Центральная улица Кафе "Ивушка"	50,83856 113,59328	1.1 Евро
1514	Муниципальный район «Дульдургинский район»	МКК ДУЛЬДУРГИНСКИЙ ФМП	МКК ДУЛЬДУРГИНСКИЙ ФМП	50,6672 113,59096	1.1 Евро
1515	Муниципальный район «Дульдургинский район»	Магазин "Весна"	Магазин "Весна"	50,67367 113,59651	1.1 Евро
1516	Муниципальный район «Дульдургинский район»	Магазин Токчи, 60 лет Октября, 17/1	Дульдургинский район, село Восточный Токчи	50,51499 114,13207	1.1 Евро
1517	Муниципальный район «Дульдургинский район»	Магазин	Дульдургинский район, село Бальзино, улица Чкалова м-н Угловой	51,04889 113,58907	1.1 Евро
1518	Муниципальный район «Дульдургинский район»	Магазин Феникс	Магазин феникс	50,67665 113,58723	1.1 Евро
1519	Муниципальный район «Дульдургинский район»	Магазин атлантик	Дульдургинский район, 84, улица Гагарина, село Дульдурга	50,66998 113,59771	1.1 Евро
1520	Муниципальный район «Дульдургинский район»	Магазин "Диана"	Магазин "Диана"	50,67769 113,58726	1.1 Евро
1521	Муниципальный район «Дульдургинский район»	ФАП	687217, Дульдургинский район, Токчи, Неизвестная дорога,	50,51763 114,13763	1.1 Евро
1522	Муниципальный район «Дульдургинский район»	ФАП	ФАП	50,57803 113,60253	1.1 Евро
1523	Муниципальный район «Дульдургинский район»	ФАП	ФАП	50,73099 113,47477	1.1 Евро
1524	Муниципальный район «Дульдургинский район»	Кафе "Елигирь"	Кафе "Елигирь"	50,68203 113,58702	1.1 Евро
1525	Муниципальный район «Дульдургинский район»	Кафе "Тамир"	Кафе "Тамир"	50,67793 113,58821	1.1 Евро
1526	Муниципальный район «Дульдургинский район»	МКУ "ЦАМТО"	МКУ "ЦАМТО"	50,67646 113,59322	1.1 Евро
1527	Муниципальный район «Дульдургинский район»	"Постер"	"Постер"	50,67651 113,59712	1.1 Евро
1528	Муниципальный район «Дульдургинский район»	Магазин "ТВОЙ СТИЛЬ"	Магазин "ТВОЙ СТИЛЬ"	50,67282 113,59222	1.1 Евро
1529	Муниципальный район «Дульдургинский район»	ПАРК "АЛХАНАЙ"	ПАРК "АЛХАНАЙ"	50,67607 113,60197	1.1 Евро
1530	Муниципальный район «Дульдургинский район»	ПАРК "АЛХАНАЙ"	ПАРК "АЛХАНАЙ"	50,67309 113,6002	1.1 Евро
1531	Муниципальный район «Дульдургинский район»	ГБУ "ДУЛЬДУРГИНСКАЯ СБЕЖ"	687200, Дульдургинский район, Дульдурга, улица Гагарина, 133 ГБУ "ДУЛЬДУРГИНСКАЯ СБЕЖ"	50,66419 113,59723	1.1 Евро
1532	Муниципальный район «Дульдургинский район»	"Нары"	2, 40 лет Октября улица, село Дульдурга, Дульдургинский район	50,67189 113,59402	1.1 Евро
1533	Муниципальный район «Дульдургинский район»	Магазин "Мясной двор"	Дульдургинский район, село Дульдурга	50,67428 113,59431	1.1 Евро
1534	Муниципальный район «Дульдургинский район»	Школа	Дульдургинский район, село Бальзино, Школьная улица	51,04826 113,59614	1.1 Евро
1535	Муниципальный район «Дульдургинский район»	-	Дульдургинский район, село Токчи Детский сад Черемухки,	50,51288 114,13337	1.1 Евро
1536	Муниципальный район «Дульдургинский район»	ДЕТСКИЙ САД "ЧЕБУРАШКА"	687200, Дульдургинский район, Дульдурга, улица Лазо, 19	50,6757 113,59725	1.1 Евро
1537	Муниципальный район «Дульдургинский район»	Детский сад	Дульдургинский район, село Узон	50,57875 113,60397	1.1 Евро
1538	Муниципальный район «Дульдургинский район»	Школа	село Дульдурга, Комсомольская улица, 34, Дульдургинский район, Россия	50,67544 113,59304	1.1 Евро
1539	Муниципальный район «Дульдургинский район»	Лагерь "Дружба"	687212	51,00539 113,589	1.1 Евро
1540	Муниципальный район «Дульдургинский район»	АДМИНИСТРАЦИЯ СП "УЗОН"	Дульдургинский район, село Узон	50,57875 113,60399	1.1 Евро
1541	Муниципальный район «Дульдургинский район»	Детский сад	687212, Дульдургинский район, Бальзино, Неизвестная дорога,	51,04835 113,5976	1.1 Евро
1542	Муниципальный район «Дульдургинский район»	Музей	Музей	50,67418 113,59268	1.1 Евро
1543	Муниципальный район «Дульдургинский район»	АДМИНИСТРАЦИЯ СЕЛЬСКОГО ПОСЕЛЕНИЯ "ИЛЯ"	687219, Дульдургинский район, Иля, А167,	50,83767 113,59509	1.1 Евро
1544	Муниципальный район «Дульдургинский район»	МБУ "ДОМ ДЕТСКОГО ТВОРЧЕСТВА"	Дульдургинский район	51,00251 113,58124	1.1 Евро
1545	Муниципальный район «Дульдургинский район»	Лагерь "Дружба"	687212	51,00421 113,58017	1.1 Евро
1546	Муниципальный район «Дульдургинский район»	МБУ "ДОМ ДЕТСКОГО ТВОРЧЕСТВА"	МБУ "ДОМ ДЕТСКОГО ТВОРЧЕСТВА"	50,67596 113,59307	1.1 Евро
1547	Муниципальный район «Дульдургинский район»	Детский сад	5Б, Новая улица, село Дульдурга, Дульдургинский район Детский сад "Светлячок"	50,67171 113,58176	1.1 Евро
1548	Муниципальный район «Дульдургинский район»	Детский сад "Светлячок"	Детский сад "Светлячок"	50,67171 113,58174	1.1 Евро
1549	Муниципальный район «Дульдургинский район»	Библиотека	Библиотека	50,67285 113,59289	1.1 Евро
1550	Муниципальный район «Дульдургинский район»	Детский сад	Дульдургинский район, село Таптанай	50,7765 113,80873	1.1 Евро
1551	Муниципальный район «Дульдургинский район»	Магазин "Весна"	687214, Дульдургинский район, Таптанай, Неизвестная дорога,	50,78188 113,81305	1.1 Евро
1552	Муниципальный район «Дульдургинский район»	АДМИНИСТРАЦИЯ СП "ЗУТКУЛЕЙ"	Дульдургинский район, село Зуткулей, улица Ленина	50,66036 114,18719	1.1 Евро
1553	Муниципальный район «Дульдургинский район»	Здание администрации	Дульдургинский район, село Чиндалей, улица Б.Ц.	50,56992 113,89712	0.75 - железный
1554	Муниципальный район «Дульдургинский район»	Детский сад "Чебурашка"	Лазо ул., 19, Дульдурга, 687200	50,67552 113,59776	1.1 Евро
1555	Муниципальный район «Дульдургинский район»	Школа	Дульдургинский район, село Дульдурга, Комсомольская улица, 34	50,67557 113,59317	1.1 Евро
1556	Муниципальный район «Дульдургинский район»	Дульдургинская школа.	...ул 8 Марта, 3, Дульдурга, 687200 Дульдургинская школа.	50,67472 113,59116	1.1 Евро
1557	Муниципальный район «Дульдургинский район»	МБОУ "АЛХАНАЙСКАЯ СРЕДНЯЯ ШКОЛА."	... с Алханай	50,73011 113,4749	1.1 Евро
1558	Муниципальный район «Дульдургинский район»	Администрация сельского поселения «Алханай» Дульдургинского района.	Администрация сельского поселения «Алханай» Дульдургинского района.	50,73095 113,47491	1.1 Евро
1559	Муниципальный район «Дульдургинский район»	МБДОУ "Алханайский детский сад "МАЛЫШ"	МБДОУ "Алханайский детский сад "МАЛЫШ"	50,72877 113,46992	1.1 Евро
1560	Муниципальный район «Дульдургинский район»	Администрация сельского поселения "Узонское".	687215, Дульдургинский район, с Узон, ул Дилдыржапова, 4	50,57995 113,60489	1.1 Евро
1561	Муниципальный район «Дульдургинский район»	Детский сад "Радуга". с. Узон, Дульдургинский район.	Детский сад "Радуга". с. Узон, Дульдургинский район.	50,5775 113,60607	1.1 Евро
1562	Муниципальный район «Дульдургинский район»	Администрация	687212 Бальзино Администрация	51,04679 113,59243	1.1 Евро

№	Муниципальное образование	Наименование места накопления	Адрес места накопления	Географические координаты		Тип контейнера
				Широта	Долгота	
1563	Муниципальный район «Дундургинский район»	-	Зукулей, 687218	50,655	114,19318	1.1 Евро
1564	Муниципальный район «Забайкальский район»	ЛокоТехСервис	Россия, пгт. Забайкальск, Железнодорожная улица, 1	49,63908	117,33206	0,75 - железный
1565	Муниципальный район «Забайкальский район»	Кафе "Алтан Булак"	Россия, пгт. Забайкальск	49,65992	117,35327	1.1 Евро
1566	Муниципальный район «Забайкальский район»	Вневедомственная охрана, ул. Красноармейская, 40а	пгт. Забайкальск	49,6521	117,32806	1.1 Евро
1567	Муниципальный район «Забайкальский район»	ФГКУ Пограничное управление, ул. Пограничная, д. 2Б	Россия, пгт. Забайкальск, Железнодорожная улица, 1Б	49,637	117,33582	1.1 Евро
1568	Муниципальный район «Забайкальский район»	ФГКУ Пограничное управление, ул. Красноармейская, д. 1	пгт. Забайкальск, ул. Железнодорожная, д. 1Б	49,63673	117,33588	1.1 Евро
1569	Муниципальный район «Забайкальский район»	ФГКУ Пограничное управление Федеральной службы безопасности в РФ по Забайкальскому краю, Даурия	Даурия, 674660	49,92215	116,85948	1.1 Евро
1570	Муниципальный район «Забайкальский район»	Даурия КПМ-1, Забайкальский край	Даурия, 674660	49,92386	116,85829	1.1 Евро
1571	Муниципальный район «Забайкальский район»	Камертон	Россия, Забайкальский район, поселок при станции Даурия	49,92378	116,84943	1.1 Евро
1572	Муниципальный район «Забайкальский район»	Школа п.Билитуй	Россия, Забайкальский район, поселок станции Билитуй	49,82763	117,09115	1.1 Евро
1573	Муниципальный район «Забайкальский район»	Администрация	Новая улица 22, поселок при станции Харанор, Забайкальский район	50,11477	116,67612	1.1 Евро
1574	Муниципальный район «Забайкальский район»	ПАО "ТрансКомтер" Административное здание пгт. Забайкальск, ул. 1 Мая, 6Д	Россия, пгт. Забайкальск, Городской парк	49,65035	117,32896	1.1 Евро
1575	Муниципальный район «Забайкальский район»	ул. Даурская 8 Забайкальск Забайкальский край,	ул. Даурская 8 Забайкальск Забайкальский край	49,65793	117,32492	1.1 Евро
1576	Муниципальный район «Забайкальский район»	ул Комсомольская 83 Забайкальск Забайкальский край	ул Комсомольская 83 Забайкальск Забайкальский край	49,65774	117,32521	1.1 Евро
1577	Муниципальный район «Забайкальский район»	Красноармейская 63	674650, Забайкальский район, Забайкальск, Красноармейская улица, 63	49,65765	117,32384	1.1 Евро
1578	Муниципальный район «Забайкальский район»	Красноармейская 48	674650, Забайкальский район, Забайкальск, Комсомольская улица, 48	49,65376	117,32693	1.1 Евро
1579	Муниципальный район «Забайкальский район»	МКД Комсомольская ул., 56А	674651, Комсомольская ул., 56А, Забайкальск	49,65268	117,32895	1.1 Евро
1580	Муниципальный район «Забайкальский район»	Красноармейская ул., 35, Забайкальск,	674650, Красноармейская ул., 35, Забайкальск	49,65082	117,32619	1.1 Евро
1581	Муниципальный район «Забайкальский район»	МКД, Красноармейская ул., 31, Забайкальск	674650, Красноармейская ул., 31, Забайкальск	49,64884	117,32762	1.1 Евро
1582	Муниципальный район «Забайкальский район»	МКД, ул. Железнодорожная, 18 Забайкальск	Железнодорожная ул 18 Забайкальск	49,64506	117,32911	1.1 Евро
1583	Муниципальный район «Забайкальский район»	МКД, Железнодорожная ул., 20, Забайкальск,	Россия, пгт. Забайкальск, Железнодорожная улица, 20	49,64468	117,32878	1.1 Евро
1584	Муниципальный район «Забайкальский район»	Железнодорожная 16	674651, Забайкальский район, Забайкальск, Железнодорожная улица, 16	49,6442	117,32941	1.1 Евро
1585	Муниципальный район «Забайкальский район»	Комсомольская 5	674651, Забайкальский район, Забайкальск, Комсомольская улица, 5	49,64072	117,33439	1.1 Евро
1586	Муниципальный район «Забайкальский район»	Медицинское учреждение	12, Железнодорожная улица, пгт. Забайкальск	49,64249	117,33061	1.1 Евро
1587	Муниципальный район «Забайкальский район»	М-Н Читинка	пгт. Забайкальск, ул. Красноармейская, д. 19	49,64589	117,32875	1.1 Евро
1588	Муниципальный район «Забайкальский район»	Тяговая постанция Даурия 6608 км 10 ПК	Россия, Забайкальский район, поселок при станции Даурия	49,93131	116,84187	1.1 Евро
1589	Муниципальный район «Забайкальский район»	Церковь	674651, Забайкальский район, Забайкальск, Красноармейская улица, 48	49,64811	117,32885	1.1 Евро
1590	Муниципальный район «Забайкальский район»	ИП Дакало И. А., Гостиница "Золотой дракон"	Россия, пгт. Забайкальск, Железнодорожная улица, 9	49,64294	117,32949	1.1 Евро
1591	Муниципальный район «Забайкальский район»	Детский сад "Сказка"	Россия, пгт. Забайкальск, Комсомольская улица, 4	49,64084	117,33536	1.1 Евро
1592	Муниципальный район «Забайкальский район»	Судебные приставы	674651, Забайкальский район, Забайкальск, Красноармейская улица, 40А	49,65145	117,3278	1.1 Евро
1593	Муниципальный район «Забайкальский район»	Гостиница "Золотой Лотос"	Россия, пгт. Забайкальск, Северная улица, 56	49,66631	117,32316	0,75 - железный
1594	Муниципальный район «Забайкальский район»	МКД, село Арабатух	Россия, Забайкальский район, село Арабатух	50,15848	117,072	1.1 Евро
1595	Муниципальный район «Забайкальский район»	площадка на территории организации	Россия, Забайкальский район	49,90862	117,24691	1.1 Евро
1596	Муниципальный район «Забайкальский район»	ООО Сфинкс, ИП Выборова В.И., ИП Чегодаев М.И.	Россия, пгт. Забайкальск, Комсомольская улица, 50А	49,64903	117,33092	1.1 Евро
1597	Муниципальный район «Забайкальский район»	Зерновой терминал	Россия, пгт. Забайкальск	49,67262	117,29216	1.1 Евро
1598	Муниципальный район «Забайкальский район»	Администрация СП, п/ст Даурия, д.10	Россия, Забайкальский район, поселок при станции Даурия	49,92392	116,85405	0,75 - железный
1599	Муниципальный район «Забайкальский район»	ФГКУ Пограничное управление, отделение Шаданюр	Государственный природный заказник федерального значения Долина дзержина	49,90005	116,75943	1.1 Евро
1600	Муниципальный район «Забайкальский район»	Табельная ст. Арабатух 89244787454	Россия, Забайкальский район, село Арабатух	50,15833	117,06735	1.1 Евро
1601	Муниципальный район «Забайкальский район»	Табельная ст. Харанор 89245027730	Россия, Забайкальский район, поселок при станции Харанор, поселок Черноозерский	50,11856	116,68736	1.1 Евро
1602	Муниципальный район «Забайкальский район»	Административно-бытовой корпус РЖД Терминально-складской комплекс	Россия, пгт. Забайкальск	49,66341	117,31746	1.1 Евро
1603	Муниципальный район «Забайкальский район»	Фгбу	674651, Забайкальский район, Забайкальск, А350,	49,63862	117,37807	0,75 - железный
1604	Муниципальный район «Забайкальский район»	Здание приготовления пищи пгт. Забайкальск	Россия, пгт. Забайкальск	49,64937	117,3259	1.1 Евро
1605	Муниципальный район «Забайкальский район»	Топ склад	Россия, пгт. Забайкальск	49,65246	117,32186	1.1 Евро
1606	Муниципальный район «Забайкальский район»	МКД, Железнодорожная 29	674650, Забайкальский район, Забайкальск пгт., Красноармейская улица, 53	49,6533	117,32451	1.1 Евро
1607	Муниципальный район «Забайкальский район»	ИЖС, Нагорная 11	674651, Забайкальский район, Забайкальск, Комсомольская улица, 16	49,64307	117,33437	1.1 Евро
1608	Муниципальный район «Забайкальский район»	ИЖС, Забайкальск, Нагорная улица, 26	Россия, пгт. Забайкальск, Нагорная улица, 26	49,64449	117,33328	1.1 Евро
1609	Муниципальный район «Забайкальский район»	Новая 45. Инг Бугаков	674650, Забайкальский район, Забайкальск, Unnamed Road,	49,65662	117,31013	1.1 Евро
1610	Муниципальный район «Забайкальский район»	ООО Евразия, Забайкальск, Пограничная улица, 11	Россия, пгт. Забайкальск, Пограничная улица, 13	49,64076	117,33717	0,75 - железный
1611	Муниципальный район «Забайкальский район»	Службно-техническое здание №8 пгт. Забайкальск	Россия, пгт. Забайкальск	49,65641	117,31631	1.1 Евро

№	Муниципальное образование	Наименование места накопления	Адрес места накопления	Географические координаты		Тип контейнера
1612	Муниципальный район «Забайкальский район»	Контора АБК пгт. Забайкальск	Россия, пгт. Забайкальск	49,6537	117,3178	1.1 Евро
1613	Муниципальный район «Забайкальский район»	Здание стового р-на пгт. Забайкальск	Россия, пгт. Забайкальск, Рабочая улица	49,65508	117,31976	1.1 Евро
1614	Муниципальный район «Забайкальский район»	Россельхознадзор по Забайкальскому краю	Россия, пгт. Забайкальск, Красноармейская улица, 29	49,64902	117,32733	1.1 Евро
1615	Муниципальный район «Забайкальский район»	Модуль воющего состояния поездов ст. Забайкальск	Россия, пгт. Забайкальск	49,64681	117,32429	1.1 Евро
1616	Муниципальный район «Забайкальский район»	Модуль сигналов парка "Б" ст. Забайкальск	Россия, пгт. Забайкальск	49,65665	117,31991	1.1 Евро
1617	Муниципальный район «Забайкальский район»	Здание вокзала ст. Арабатук	Россия, Забайкальский район, село Арабатук	50,15921	117,06959	0.75 - железный
1618	Муниципальный район «Забайкальский район»	Табельная ПЧ-21 ст. Забайкальск	Россия, пгт. Забайкальск, Рабочая улица	49,65557	117,32036	1.1 Евро
1619	Муниципальный район «Забайкальский район»	Табельная ПЧ-21 ст. Билитуй	Россия, Забайкальский район, поселок станции Билитуй	49,83522	117,09246	1.1 Евро
1620	Муниципальный район «Забайкальский район»	Табельная ПЧ-21 ст. Даурия	Россия, Забайкальский район, поселок при станции Даурия	49,92716	116,84661	1.1 Евро
1621	Муниципальный район «Забайкальский район»	Мчс	Россия, пгт. Забайкальск	49,64727	117,33676	1.1 Евро
1622	Муниципальный район «Забайкальский район»	Дом связи НГЧ ст. Забайкальск	Россия, пгт. Забайкальск, Железнодорожная	49,64351	117,32846	1.1 Евро
1623	Муниципальный район «Забайкальский район»	ИП Данилова М.Г., ул. Красноармейская, д. 62, пгт. Забайкальск	Россия, пгт. Забайкальск, Красноармейская улица, 62	49,65688	117,32502	1.1 Евро
1624	Муниципальный район «Забайкальский район»	УФНС РОССИИ ПО ЗАБАЙКАЛЬСКОМУ КРАЮ	Россия, пгт. Забайкальск, Советская улица, 7	49,64252	117,33537	0.75 - железный
1625	Муниципальный район «Забайкальский район»	Пост ЭЦ НГЧ ст. Харанор	Россия, Забайкальский район	50,11626	116,68812	1.1 Евро
1626	Муниципальный район «Забайкальский район»	Службно-техническое здание №8 НГЧ пгт. Забайкальск	Россия, пгт. Забайкальск	49,65861	117,31677	1.1 Евро
1627	Муниципальный район «Забайкальский район»	Пункт обогрева №7 пгт. Забайкальск, Западный парк	Россия, пгт. Забайкальск	49,6591	117,31739	1.1 Евро
1628	Муниципальный район «Забайкальский район»	Техконтора НГЧ пгт. Забайкальск Западный парк	Россия, пгт. Забайкальск	49,65859	117,31792	1.1 Евро
1629	Муниципальный район «Забайкальский район»	Здание ПТО и табельная ПЧ НГЧ пгт. Забайкальск	Россия, пгт. Забайкальск	49,65846	117,31785	1.1 Евро
1630	Муниципальный район «Забайкальский район»	Мастерские с бытовыми помещениями НГЧ, пгт. Забайкальск, Западный парк	Россия, пгт. Забайкальск	49,65877	117,31708	1.1 Евро
1631	Муниципальный район «Забайкальский район»	ГАЦ НГЧ пгт. Забайкальск Западный парк	Россия, пгт. Забайкальск	49,65922	117,31681	1.1 Евро
1632	Муниципальный район «Забайкальский район»	ППВ НГЧ пгт. Забайкальск	Россия, пгт. Забайкальск	49,64687	117,32634	1.1 Евро
1633	Муниципальный район «Забайкальский район»	Пост "П" НГЧ пгт. Забайкальск	Россия, пгт. Забайкальск	49,63452	117,33594	1.1 Евро
1634	Муниципальный район «Забайкальский район»	Прорабский участок НГЧ ст. Забайкальск	Россия, пгт. Забайкальск	49,63376	117,33566	1.1 Евро
1635	Муниципальный район «Забайкальский район»	Здание вокзала ст. Забайкальск	Россия, пгт. Забайкальск	49,63849	117,33258	1.1 Евро
1636	Муниципальный район «Забайкальский район»	Котельная Машиевская (ЗабДТВу-1) - Забайкальский край, ст. Машиевская	Россия, Забайкальский район, поселок при станции Машиевская	49,72405	117,27613	0.75 - железный
1637	Муниципальный район «Забайкальский район»	ФГКУ Пограничное управление	Россия, Забайкальский район, село Абагайтуй	49,58719	117,8494	1.1 Евро
1638	Муниципальный район «Забайкальский район»	Рынок, ул. Северная, 52а	674650, Забайкальский район, Забайкальск,	49,6642	117,32723	1.1 Евро
1639	Муниципальный район «Забайкальский район»	Котельная ОС ПРБ ст. Забайкальск	Россия, пгт. Забайкальск	49,65538	117,32122	0.75 - железный
1640	Муниципальный район «Забайкальский район»	Административное здание ФГКУ Росгранстрой п. Забайкальск, Карантинный блок (жд станция)	Россия, Забайкальский район	49,63106	117,33652	1.1 Евро
1641	Муниципальный район «Забайкальский район»	Административное учреждение ЖДП ФГКУ Росгранстрой, п. Забайкальск, Санитарный тупик (жд станция)	Россия, Забайкальский район	49,63078	117,33656	1.1 Евро
1642	Муниципальный район «Забайкальский район»	Службно-бытовое здание ФГКУ Росгранстрой, п. Забайкальск, Западная горловина (жд станция)	Россия, Забайкальский район	49,63076	117,33875	1.1 Евро
1643	Муниципальный район «Забайкальский район»	Службно-бытовое здание ЖДП ФГКУ Росгранстрой, п. Забайкальск, Восточная горловина (жд станция)	Россия, Забайкальский район	49,63069	117,33705	1.1 Евро
1644	Муниципальный район «Забайкальский район»	Административное здание ЖДП ФГКУ Росгранстрой п. Забайкальск, СИДК (жд станция)	Россия, Забайкальский район	49,63112	117,33905	1.1 Евро
1645	Муниципальный район «Забайкальский район»	Административное здание ЖДП ФГКУ Росгранстрой п. Забайкальск, ул. Железнодорожная, 1В	Россия, пгт. Забайкальск, Железнодорожная улица, 1В	49,63663	117,33574	1.1 Евро
1646	Муниципальный район «Забайкальский район»	щебеночный завод	Россия, Забайкальский район	49,90578	117,2385	1.1 Евро
1647	Муниципальный район «Забайкальский район»	ФТП ВО ЖДТ РОССИИ Забайкальск, Красноармейская улица, 32А	Россия, пгт. Забайкальск, Красноармейская улица, 32А	49,64855	117,32844	1.1 Евро
1648	Муниципальный район «Забайкальский район»	Дистанция инженерных сооружений пгт. Харанор, ул. Рабочая, 54	Россия, Забайкальский район, поселок при станции Харанор	50,1153	116,67108	1.1 Евро
1649	Муниципальный район «Забайкальский район»	ИП Данилова М.Г., Покарня	Россия, пгт. Забайкальск, Амурская улица, 6	49,65289	117,34795	1.1 Евро
1650	Муниципальный район «Забайкальский район»	Административное здание (прорабский пункт) 6657 км 89145195537	Россия, пгт. Забайкальск	49,65122	117,32265	1.1 Евро
1651	Муниципальный район «Забайкальский район»	Дом отдыха Дирекция зданий и сооружений ст. Забайкальск 89145195537	Россия, пгт. Забайкальск	49,64957	117,32353	1.1 Евро
1652	Муниципальный район «Забайкальский район»	рынок	Россия, пгт. Забайкальск	49,66558	117,32721	1.1 Евро
1653	Муниципальный район «Забайкальский район»	Котельная ППВ ст. Забайкальск	Россия, пгт. Забайкальск	49,63398	117,33564	0.75 - железный
1654	Муниципальный район «Забайкальский район»	Котельная НС ст. Даурия, 6610км	Россия, Забайкальский район, поселок при станции Даурия	49,92021	116,86322	0.75 - железный
1655	Муниципальный район «Забайкальский район»	ДС ст Харанор, ул. Привокзальная, 3	3, ул.Привокзальная, поселок при станции Харанор, Забайкальский район	50,11796	116,68752	0.75 - железный
1656	Муниципальный район «Забайкальский район»	Котельная Цитрусозовый корпус ст. Забайкальск, 6657 км	Россия, пгт. Забайкальск	49,64618	117,32469	0.75 - железный
1657	Муниципальный район «Забайкальский район»	Котельная ТЧ ст. Забайкальск, 6658км	Россия, пгт. Забайкальск	49,65288	117,3217	0.75 - железный
1658	Муниципальный район «Забайкальский район»	Котельная МЧ ст. Забайкальск	Россия, пгт. Забайкальск	49,65675	117,31851	0.75 - железный
1659	Муниципальный район «Забайкальский район»	Магазин Светофор, п. Забайкальск, ул. Ключевская, 1Б, 1	Россия, пгт. Забайкальск, Ключевская улица, 1Б	49,65956	117,33755	1.1 Евро

№	Муниципальное образование	Наименование места накопления	Адрес места накопления	Географические координаты	Тип контейнера
1660	Муниципальный район «Забайкальский район»	Вагонное депо ст. Забайкальск (тер-ия ПТО)	Россия, пгт. Забайкальск, Рабочая улица	49,65386 117,32152	0,75 - железный
1661	Муниципальный район «Забайкальский район»	Дом культуры	Забайкальский район	49,90578 117,23849	1.1 Евро
1662	Муниципальный район «Забайкальский район»	ООО Забайкальское бюро международного туризма "Спутник", Красноармейская улица, 5	Россия, пгт. Забайкальск, Красноармейская улица, 5	49,64171 117,33207	0,75 - железный
1663	Муниципальный район «Забайкальский район»	МКД, ДОС 54	Станция Билитуй КП№2 Забайкальский край	49,82959 117,09058	1.1 Евро
1664	Муниципальный район «Забайкальский район»	СР "Забайкальск" пгт. Забайкальск ул.Первомайская 28	Россия, пгт. Забайкальск, Первомайская улица, 23/1	49,64516 117,33818	1.1 Евро
1665	Муниципальный район «Забайкальский район»	-	-	49,65245 117,32221	1.1 Евро
1666	Муниципальный район «Забайкальский район»	Гостиница "Гостинный дворик"	Россия, пгт. Забайкальск	49,66151 117,31782	1.1 Евро
1667	Муниципальный район «Забайкальский район»	Даурия, м-н Спутник	Россия, Забайкальский район, поселок при станции Даурия	49,92692 116,85264	1.1 Евро
1668	Муниципальный район «Забайкальский район»	Забайкальск, Склад топлива	Россия, пгт. Забайкальск	49,65172 117,32258	0,75 - железный
1669	Муниципальный район «Забайкальский район»	Бурятский филиал ПАО Ростелеком, Почта России	Россия, пгт. Забайкальск, Красноармейская улица, 40	49,65116 117,32721	1.1 Евро
1670	Муниципальный район «Забайкальский район»	МКД, Красноармейска, 32 п. Забайкальск	Красноармейская 32 Забайкальск	49,64643 117,32931	1.1 Евро
1671	Муниципальный район «Забайкальский район»	МКД, Даурия ДОС 700 Забайкальский район	Даурия, Забайкальский край	49,9279 116,84684	1.1 Евро
1672	Муниципальный район «Забайкальский район»	Союз и К, АЭС №4 ИП Тимофеев Г.В., Даурия, Карьерная, 10	Россия, Забайкальский район, поселок при станции Даурия	49,92262 116,83277	0,75 - железный
1673	Муниципальный район «Забайкальский район»	ИП Тимофеев Г.В., АЭС №3 (Союз и К), пгт Забайкальск, на 0,8 км трассе Забайкальск-Абагай	Россия, пгт. Забайкальск	49,66019 117,34899	0,75 - железный
1674	Муниципальный район «Забайкальский район»	МКД, Комсомольская ул.49, Забайкальск,	674650, Комсомольская ул., 49, Забайкальск	49,65422 117,32642	1.1 Евро
1675	Муниципальный район «Забайкальский район»	МКД, Забайкальск, Красноармейская, 129	Россия, пгт. Забайкальск, Красноармейская, 129	49,66236 117,32177	1.1 Евро
1676	Муниципальный район «Забайкальский район»	МКД, Забайкальск, Красноармейская улица, 53	Россия, пгт. Забайкальск, Красноармейская улица, 53	49,65541 117,32464	1.1 Евро
1677	Муниципальный район «Забайкальский район»	МКД УК Забайкальск, Забайкальск, Советская улица, 6	Россия, пгт. Забайкальск, Советская улица, 6	49,64226 117,3367	1.1 Евро
1678	Муниципальный район «Забайкальский район»	Забайкальск, Ключевская улица	Россия, пгт. Забайкальск, Ключевская улица	49,65528 117,34051	1.1 Евро
1679	Муниципальный район «Забайкальский район»	Административное здание, пгт. забайкальск, ул. Октябрьская, 1Д	1В, Октябрьская улица, пгт. Забайкальск	49,6486 117,33439	0,75 - железный
1680	Муниципальный район «Забайкальский район»	Административное помещение, Администрация	Россия, пгт. Забайкальск, ул. Красноармейская, 26	49,65171 117,3281	1.1 Евро
1681	Муниципальный район «Забайкальский район»	Медицинское учреждение	Забайкальский район, поселок станции Билитуй	49,82645 117,09413	1.1 Евро
1682	Муниципальный район «Забайкальский район»	Медицинское учреждение	Россия, Забайкальский район, поселок при станции Даурия	49,92854 116,84606	1.1 Евро
1683	Муниципальный район «Забайкальский район»	Медицинское учреждение ЦРБ	35А, Красноармейская улица, пгт. Забайкальск	49,65224 117,32611	1.1 Евро
1684	Муниципальный район «Забайкальский район»	Медицинское учреждение	пгт. Забайкальск	49,65352 117,3304	1.1 Евро
1685	Муниципальный район «Забайкальский район»	Центр гигиены и эпидемиологии, пгт. Забайкальск, ул. Комсомольская, 30	32, Комсомольская улица, пгт. Забайкальск	49,64553 117,33119	1.1 Евро
1686	Муниципальный район «Забайкальский район»	Школа искусств, Железнодорожная, 40Б	Россия, пгт. Забайкальск, Железнодорожная улица, 40Б	49,65077 117,3255	1.1 Евро
1687	Муниципальный район «Забайкальский район»	ЛО МВД	Железнодорожная, 11	49,64652 117,32687	1.1 Евро
1688	Муниципальный район «Забайкальский район»	Клуб с. Абагайтуй, ул. Красноармейская, д. 30	30, Красноармейская улица, село Абагайтуй, Забайкальский район	49,58538 117,83666	1.1 Евро
1689	Муниципальный район «Забайкальский район»	Офис транспортной компании "Кашалот", Забайкальский край, пгт. Забайкальск, ул. Ключевская, 1Б	1Б, Ключевская улица, пгт. Забайкальск	49,65938 117,33747	1.1 Евро
1690	Муниципальный район «Забайкальский район»	Забайкальская СВБЖ	39, Комсомольская улица, пгт. Забайкальск	49,65319 117,3279	1.1 Евро
1691	Муниципальный район «Забайкальский район»	Спортсорвис	Россия, пгт. Забайкальск	49,64467 117,32777	1.1 Евро
1692	Муниципальный район «Забайкальский район»	ОВД	49А, Комсомольская улица, пгт. Забайкальск	49,65524 117,32704	1.1 Евро
1693	Муниципальный район «Забайкальский район»	ФКУ "Читинская ПЧС" Роспотребнадзора Забайкальск, Пограничная улица, 22	22, Пограничная улица, пгт. Забайкальск	49,63952 117,33665	1.1 Евро
1694	Муниципальный район «Забайкальский район»	Школа № 2	Россия, пгт. Забайкальск, Красноармейская улица, 53	49,65351 117,3246	0,75 - железный
1695	Муниципальный район «Забайкальский район»	Администрация	7, Железнодорожная улица, пгт. Забайкальск	49,64293 117,32979	1.1 Евро
1696	Муниципальный район «Забайкальский район»	Детский сад Гармония	Россия, пгт. Забайкальск	49,65653 117,33008	1.1 Евро
1697	Муниципальный район «Забайкальский район»	Детский сад Светлячок	25, Совхозная улица, поселок при станции Харанор, Забайкальский район	50,11658 116,67455	0,75 - железный
1698	Муниципальный район «Забайкальский район»	Музыкальная школа	569, улица ДОС, поселок при станции Даурия, Забайкальский район	49,92638 116,85018	1.1 Евро
1699	Муниципальный район «Забайкальский район»	ИЖС	Россия, Забайкальский район, поселок при станции Харанор, Шоссейная улица	50,11377 116,67583	1.1 Евро
1700	Муниципальный район «Забайкальский район»	МКД (УК Ритм Забайкальска) Советская 9 Забайкальск	Советская 9 Забайкальск, Забайкальский край	49,64313 117,33634	1.1 Евро
1701	Муниципальный район «Забайкальский район»	Трансконтейнер, Забайкальск, ул. 1-е Мах, 7	674650, А350, Забайкальск	49,66861 117,31267	1.1 Евро
1702	Муниципальный район «Забайкальский район»	Даурия КП№6 Забайкальский район	Даурия КП№6 Забайкальский район	49,92395 116,86064	1.1 Евро
1703	Муниципальный район «Забайкальский район»	СОШ, п/ст Даурия, здание 28	Даурия Пост, 28, Даурия, 674660	49,92668 116,85369	1.1 Евро
1704	Муниципальный район «Забайкальский район»	МКД, Красноармейская ул., 54, Забайкальск	674650, Красноармейская ул., 54 Забайкальск	49,65523 117,32611	1.1 Евро
1705	Муниципальный район «Забайкальский район»	Забайкальск, микрорайон МАПП	Россия, пгт. Забайкальск, микрорайон МАПП	49,63759 117,37402	1.1 Евро
1706	Муниципальный район «Забайкальский район»	Забайкальск, микрорайон МАПП	Россия, пгт. Забайкальск, микрорайон МАПП	49,63742 117,37262	1.1 Евро
1707	Муниципальный район «Забайкальский район»	Забайкальск, микрорайон МАПП	Россия, пгт. Забайкальск, микрорайон МАПП	49,63512 117,37435	1.1 Евро
1708	Муниципальный район «Забайкальский район»	Забайкальск, микрорайон МАПП	Россия, пгт. Забайкальск, микрорайон МАПП	49,63143 117,37386	1.1 Евро

№	Муниципальное образование	Наименование места накопления	Адрес места накопления	Географические координаты	Тип контейнера
1709	Муниципальный район «Забайкальский район»	Забайкальск, микрорайон МАПП	Россия, пгт. Забайкальск, микрорайон МАПП	49,63067 117,37379	1.1 Евро
1710	Муниципальный район «Забайкальский район»	мкр. МАПП ТЛТ Забайкальск, Забайкальский край	Россия, пгт. Забайкальск, микрорайон МАПП	49,63912 117,37871	1.1 Евро
1711	Муниципальный район «Забайкальский район»	ИП Цыренпилова Марина Владимировна МАПП	пгт. Забайкальск, мкр МАПП	49,63989 117,37865	1.1 Евро
1712	Муниципальный район «Забайкальский район»	ФГУП "Госкорпорация по ОрВД", Первомайская ул 78 Забайкальск,	Первомайская ул 28 Забайкальск, 674651	49,64516 117,33519	1.1 Евро
1713	Муниципальный район «Забайкальский район»	Пограничная ул., 34, Забайкальск, Забайкальский край,	Пограничная ул., 34, Забайкальск, 674651	49,6394 117,33937	1.1 Евро
1714	Муниципальный район «Забайкальский район»	Железнодорожная ул гостиница Россия Забайкальск,	Железнодорожная ул гостиница Россия Забайкальск, 674651	49,64132 117,33053	1.1 Евро
1715	Муниципальный район «Забайкальский район»	Станция Билюгуй ПОСТ ЭЦ	станция Билюгуй, 674658 Пост эц	49,83368 117,09399	1.1 Евро
1716	Муниципальный район «Забайкальский район»	Пост ЭЦ Забайкальский край, Забайкальский р-он, ст. Машневская	Россия, Забайкальский район, поселок при станции Машневская	49,72657 117,27064	1.1 Евро
1717	Муниципальный район «Забайкальский район»	Мастерские с бытовыми помещениями пгт. Забайкальск, Западный парк	А350, Забайкальск, 674650	49,69872 117,28864	1.1 Евро
1718	Муниципальный район «Забайкальский район»	Здание ПТО и табельная ПЧ пгт. Забайкальск, Западный парк	А350, Забайкальск, 674650	49,69385 117,29154	1.1 Евро
1719	Муниципальный район «Забайкальский район»	ГАЦ пгт. Забайкальск, Западный парк	А350, Забайкальск, 674650	49,69042 117,29393	1.1 Евро
1720	Муниципальный район «Забайкальский район»	Пункт обогрева №7 пгт. Забайкальск, Западный парк	А350, Забайкальск, 674650	49,68699 117,29645	1.1 Евро
1721	Муниципальный район «Забайкальский район»	Службно-техническое здание № 8 пгт. Забайкальск, Западный парк	А350, Забайкальск, 674650	49,68571 117,29711	1.1 Евро
1722	Муниципальный район «Забайкальский район»	Техконтора пгт. Забайкальск, Западный парк	Забайкальск, 674650	49,68443 117,29765	1.1 Евро
1723	Муниципальный район «Забайкальский район»	Забайкальск, ул. Железнодорожная, 2, 4, Красноармейская улица, 1, 3 (МКД УК Ритм-Забайкальск)	Россия, пгт. Забайкальск, Красноармейская улица, 3	49,64018 117,33929	1.1 Евро
1724	Муниципальный район «Забайкальский район»	Забайкальск, ул. Комсомольская, 10	674651, Комсомольская ул., 10, Забайкальск	49,64248 117,33403	1.1 Евро
1725	Муниципальный район «Забайкальский район»	Забайкальск, ул. Горная, 5,	674651, Горная ул., 5, Забайкальск	49,64135 117,33557	1.1 Евро
1726	Муниципальный район «Забайкальский район»	МКД, Даурия ДОС 723 Забайкальский край, Россия,	Даурия Россия, 674660	49,92894 116,84761	1.1 Евро
1727	Муниципальный район «Забайкальский район»	МКД, Даурия, ДОС 790 Забайкальский край, Россия	Даурия ДОС 790 Россия	49,92588 116,84962	1.1 Евро
1728	Муниципальный район «Забайкальский район»	МКД, Даурия ДОС 604 Забайкальский район	Даурия Забайкальский край	49,92735 116,85071	1.1 Евро
1729	Муниципальный район «Забайкальский район»	МКД, Забайкальский район, поселок при станции Даурия, ДОС 568	Россия, Забайкальский район, поселок при станции Даурия	49,92506 116,85179	1.1 Евро
1730	Муниципальный район «Забайкальский район»	Даурия Пост, 28, Даурия, Забайкальский край, Красноармейская 1	Россия, Забайкальский район, поселок при станции Даурия	49,92521 116,85725	1.1 Евро
1731	Муниципальный район «Забайкальский район»	МКД, ФГКУ Пограничное управление, Даурия, Солнечный 40-70	Даурия, Забайкальский край Россия	49,92197 116,8568	1.1 Евро
1732	Муниципальный район «Забайкальский район»	Красноармейская ул. 37 Забайкальск	Красноармейская ул., 37, Забайкальск, 674650	49,65529 117,31997	1.1 Евро
1733	Муниципальный район «Забайкальский район»	Железнодорожная ул., 33, Забайкальск,	Железнодорожная ул., 33, Забайкальск, 674650	49,65393 117,32194	1.1 Евро
1734	Муниципальный район «Забайкальский район»	ИП Солоненко О А. Железный мир	Россия, пгт. Забайкальск, Красноармейская улица, 153Б	49,66537 117,31891	1.1 Евро
1735	Муниципальный район «Забайкальский район»	МКД, ул. Верхняя 2а Забайкальск,	ул Верхняя 2а Забайкальск, 674651	49,65481 117,33398	1.1 Евро
1736	Муниципальный район «Забайкальский район»	МАОУ СОШ № 1, Забайкальск, ул. Красноармейская, 32А	Комсомольская ул., 42, Забайкальск, 674651	49,6469 117,33009	1.1 Евро
1737	Муниципальный район «Забайкальский район»	Забайкальск ул. Красноармейская, 28	674651, Красноармейская ул., 28, Забайкальск	49,64508 117,33005	1.1 Евро
1738	Муниципальный район «Забайкальский район»	МКД, Красноармейская 26 Забайкальск	Красноармейская 26 Забайкальск	49,64375 117,33122	1.1 Евро
1739	Муниципальный район «Забайкальский район»	Комсомольская ул., 3, Забайкальск, МКД	674651, Комсомольская ул., 3, Забайкальск	49,64036 117,33448	1.1 Евро
1740	Муниципальный район «Забайкальский район»	Пограничная 36а	Пограничная 36 36а 38а	49,63686 117,33775	1.1 Евро
1741	Муниципальный район «Забайкальский район»	ЖД Вокзал Забайкальск	Россия, пгт. Забайкальск	49,63804 117,33295	1.1 Евро
1742	Муниципальный район «Забайкальский район»	Пограничная 2 Забайкальск	Пограничная 2 Забайкальск	49,63894 117,33448	1.1 Евро
1743	Муниципальный район «Забайкальский район»	Забайкальск, ул. Красноармейская,3 (МКД)	Красноармейская 3 Забайкальск	49,63994 117,33332	1.1 Евро
1744	Муниципальный район «Забайкальский район»	Железнодорожная ул., 11, Забайкальск	Железнодорожная ул., 11, Забайкальск, 674651	49,6463 117,32697	1.1 Евро
1745	Муниципальный район «Забайкальский район»	МКД УК, Красноармейская ул., 60 Забайкальск	Россия, пгт. Забайкальск, Красноармейская улица, 60	49,65616 117,32573	1.1 Евро
1746	Муниципальный район «Забайкальский район»	Забайкальск, ул. Железнодорожная, 54а	Железнодорожная ул 54а Забайкальск, 674650	49,65534 117,3239	1.1 Евро
1747	Муниципальный район «Забайкальский район»	Забайкальский край, пгт Забайкальск, ул Рабочая	пгт. Забайкальск, ул Рабочая	49,65719 117,31779	1.1 Евро
1748	Муниципальный район «Забайкальский район»	Федеральное бюджетное учреждение здравоохранения "Центр гигиены и эпидемиологии в Забайкальском крае", Комсомольская ул., 30, Забайкальск	Комсомольская ул., 32, Забайкальск, 674651	49,6454 117,33159	1.1 Евро
1749	Муниципальный район «Забайкальский район»	Государственное Управление Судебного департамента в Забайкальском крае, Комсомольская ул., 24А, Забайкальск,	Комсомольская ул., 24А, Забайкальск, 674651	49,64451 117,33175	1.1 Евро
1750	Муниципальный район «Забайкальский район»	АЗС SHERL Даурия	А350, Даурия, 674660	49,91198 116,85055	1.1 Евро
1751	Муниципальный район «Забайкальский район»	Разъезд №83 Забайкальский район	Россия, 674660	50,01466 116,76521	1.1 Евро
1752	Муниципальный район «Забайкальский район»	Красноармейская ул., 91А,	Красноармейская ул., 91А, Забайкальск, 674650	49,65877 117,31903	1.1 Евро
1753	Муниципальный район «Забайкальский район»	Пост ЭЦ, Даурия, Забайкальский район	Даурия Россия, 674660	49,92849 116,84393	1.1 Евро
1754	Муниципальный район «Забайкальский район»	Красноармейская ул., 16, Забайкальск,	Красноармейская ул., 16, Забайкальск, 674651	49,64332 117,33142	1.1 Евро
1755	Муниципальный район «Забайкальский район»	Пост МЭЦ ст. Забайкальск	Железнодорожная ул., 22, Забайкальск, 674651	49,64477 117,32636	1.1 Евро
1756	Муниципальный район «Забайкальский район»	Забайкальск, ул. Железнодорожная	Россия, пгт. Забайкальск, ул. Железнодорожная	49,63487 117,33492	1.1 Евро

№	Муниципальное образование	Наименование места накопления	Адрес места накопления	Географические координаты	Тип контейнера
1757	Муниципальный район «Забайкальский район»	Железнодорожная ул., 33, Забайкальск,	Железнодорожная ул., 33, Забайкальск, 674650	49,65442 117,32146	1.1 Евро
1758	Муниципальный район «Забайкальский район»	Красноармейская ул., 117, Забайкальск	Красноармейская ул., 117, Забайкальск, 674650	49,66192 117,31714	1.1 Евро
1759	Муниципальный район «Забайкальский район»	УФСБ России, Железнодорожная ул., 13, Забайкальск,	674651, Железнодорожная ул., 13, Забайкальск	49,64717 117,3268	1.1 Евро
1760	Муниципальный район «Забайкальский район»	ЖД ПОСТ ЭЦ Забайкальск Забайкальский край, Россия	Забайкальск Забайкальский край	49,64332 117,32867	1.1 Евро
1761	Муниципальный район «Забайкальский район»	Муниципальное учреждение культуры "Дом культуры" городского поселения "Забайкальское", Железнодорожная ул. 14а	Россия, пгт. Забайкальск, Железнодорожная улица, 14А	49,64359 117,32988	1.1 Евро
1762	Муниципальный район «Забайкальский район»	мкр. МАПП КП№5 Забайкальск, Забайкальский край	Россия, пгт. Забайкальск, микрорайон МАПП	49,63893 117,38085	1.1 Евро
1763	Муниципальный район «Забайкальский район»	мкр. МАПП КП№4 Забайкальск, Забайкальский край	Россия, пгт. Забайкальск, микрорайон МАПП	49,64029 117,38182	1.1 Евро
1764	Муниципальный район «Забайкальский район»	мкр. МАПП №2 Забайкальск, Забайкальский край,	мкр. МАПП №2 Забайкальск, Забайкальский край,	49,63954 117,3818	1.1 Евро
1765	Муниципальный район «Забайкальский район»	мкр. МАПП КП№2 Забайкальск, Забайкальский край	Россия, пгт. Забайкальск, микрорайон МАПП	49,63913 117,3801	1.1 Евро
1766	Муниципальный район «Забайкальский район»	Грузовая линия, Забайкальск, микрорайон МАПП	Россия, пгт. Забайкальск, микрорайон МАПП	49,63571 117,37438	1.1 Евро
1767	Муниципальный район «Забайкальский район»	ПАО Нефтемаркет АЗС - 90	Россия, пгт. Забайкальск, микрорайон МАПП	49,65116 117,37575	1.1 Евро
1768	Муниципальный район «Забайкальский район»	База Михайлова	Россия, пгт. Забайкальск	49,65505 117,36378	1.1 Евро
1769	Муниципальный район «Забайкальский район»	ИП Грязнов С.В., Шоссейная ул., 24, Забайкальск, Забайкальский край,	Шоссейная ул., 24, Забайкальск, 674651	49,65971 117,35352	1.1 Евро
1770	Муниципальный район «Забайкальский район»	Озёрная ул., Забайкальск, Забайкальский край	Озёрная ул., Забайкальск, 674651	49,65875 117,33697	1.1 Евро
1771	Муниципальный район «Забайкальский район»	СТО Бриг, Забайкальск, Забайкальский край	А350, КП -2 Забайкальск, Забайкальский край	49,67784 117,30829	1.1 Евро
1772	Муниципальный район «Забайкальский район»	АЗС - 113, ПАО Нефтемаркет	Россия, пгт. Забайкальск	49,67417 117,31122	1.1 Евро
1773	Муниципальный район «Забайкальский район»	ООО Дуэт, Красноармейская улица, 74А п. Забайкальск	Россия, пгт. Забайкальск, Красноармейская улица, 74А	49,65782 117,3244	1.1 Евро
1774	Муниципальный район «Забайкальский район»	Комсомольская ул., 85, Забайкальск, Забайкальский край	Комсомольская ул., 85, Забайкальск, 674650	49,65798 117,32555	1.1 Евро
1775	Муниципальный район «Забайкальский район»	Железнодорожная 28 Забайкальск	Железнодорожная 28 Забайкальск	49,64697 117,32762	1.1 Евро
1776	Муниципальный район «Забайкальский район»	МКД, Железнодорожная ул., 14, Забайкальск	674651, Железнодорожная ул., 14, Забайкальск	49,64308 117,33026	1.1 Евро
1777	Муниципальный район «Забайкальский район»	МКД, Железнодорожная ул., 12,	674651, Железнодорожная ул., 12, Забайкальск	49,64242 117,33091	1.1 Евро
1778	Муниципальный район «Забайкальский район»	МКД, Забайкальск, Железнодорожная ул., 8	674651, Железнодорожная ул., 8, Забайкальск	49,64139 117,3315	1.1 Евро
1779	Муниципальный район «Забайкальский район»	МКД УК, Железнодорожная ул 26 Забайкальск	Железнодорожная ул 26 Забайкальск, 674651	49,64647 117,32823	1.1 Евро
1780	Муниципальный район «Забайкальский район»	МКД, Красноармейская ул., 25, Забайкальск	674651, Красноармейская ул., 25, Забайкальск	49,6484 117,32756	1.1 Евро
1781	Муниципальный район «Забайкальский район»	ИП Нагиев Р.Н., Северная ул., 72 Забайкальск,	Северная ул., 72 Забайкальск, 674650	49,66364 117,32535	1.1 Евро
1782	Муниципальный район «Забайкальский район»	Грузовая линия, Забайкальск, микрорайон МАПП	Россия, пгт. Забайкальск, микрорайон МАПП	49,63229 117,37499	1.1 Евро
1783	Муниципальный район «Забайкальский район»	ООО Ленмонтаж кафе Светлана, Шоссейная ул., 24, Забайкальск	Шоссейная ул., 24, Забайкальск, 674651	49,65996 117,35436	1.1 Евро
1784	Муниципальный район «Забайкальский район»	РЖД НГЧ, Административное здание	Железнодорожная ул., 5 Забайкальск, 674651	49,6419 117,32968	1.1 Евро
1785	Муниципальный район «Забайкальский район»	МКД, Красноармейская, 30, 33, Железнодорожная ул., 40, 42, Забайкальск,	Железнодорожная ул., 42, Забайкальск, 674651	49,64966 117,32645	1.1 Евро
1786	Муниципальный район «Забайкальский район»	МКД, Красноармейская ул., 35, Забайкальск,	Красноармейская ул., 35, Забайкальск, 674650	49,65046 117,32681	1.1 Евро
1787	Муниципальный район «Забайкальский район»	М-н Хорольный, Красноармейская ул., 35, Забайкальск,	Красноармейская ул., 35а, Забайкальск, 674650	49,65092 117,32651	1.1 Евро
1788	Муниципальный район «Забайкальский район»	МКД, Красноармейская ул., 55	674650, Красноармейская ул., 55, Забайкальск	49,65664 117,32357	1.1 Евро
1789	Муниципальный район «Забайкальский район»	МКД, Красноармейская ул.109, Забайкальск	674650, Красноармейская ул., 109, Забайкальск	49,66163 117,32191	1.1 Евро
1790	Муниципальный район «Забайкальский район»	ИЖС, ул. Красноармейская, 107, Забайкальск,	ул. Красноармейская, 107, Забайкальск, 674650	49,66103 117,32217	1.1 Евро
1791	Муниципальный район «Забайкальский район»	ИЖС, Красноармейская ул., 91, Забайкальск,	674650, Красноармейская ул., 91, Забайкальск	49,65982 117,32141	1.1 Евро
1792	Муниципальный район «Забайкальский район»	МКД, Красноармейская ул.83, Забайкальск,	674650, Красноармейская ул., 83, Забайкальск	49,65914 117,32307	1.1 Евро
1793	Муниципальный район «Забайкальский район»	улица Ведерникова 6 посёлок Забайкальск, Забайкальский край, Россия	Россия, пгт. Забайкальск, улица Ведерникова 6	49,665 117,30588	1.1 Евро
1794	Муниципальный район «Забайкальский район»	Забайкальск, микрорайон МАПП	Россия, пгт. Забайкальск, микрорайон МАПП	49,63763 117,37529	1.1 Евро
1795	Муниципальный район «Забайкальский район»	Забайкальск, микрорайон МАПП	Россия, пгт. Забайкальск, микрорайон МАПП	49,6381 117,37523	1.1 Евро
1796	Муниципальный район «Забайкальский район»	Забайкальск, микрорайон МАПП	Россия, пгт. Забайкальск, микрорайон МАПП	49,63225 117,37235	1.1 Евро
1797	Муниципальный район «Забайкальский район»	Забайкальск, микрорайон МАПП	Россия, пгт. Забайкальск, микрорайон МАПП	49,63061 117,37252	1.1 Евро
1798	Муниципальный район «Забайкальский район»	МКР. МАПП Забайкальск, Забайкальский край, Россия	Россия, пгт. Забайкальск, микрорайон МАПП	49,63291 117,37607	1.1 Евро
1799	Муниципальный район «Забайкальский район»	Грузовая линия, Забайкальск, микрорайон МАПП	Россия, пгт. Забайкальск, микрорайон МАПП	49,63461 117,37665	1.1 Евро
1800	Муниципальный район «Забайкальский район»	Забайкальск, микрорайон МАПП	Россия, пгт. Забайкальск, микрорайон МАПП	49,6345 117,37281	1.1 Евро
1801	Муниципальный район «Забайкальский район»	Забайкальск, микрорайон МАПП	Россия, пгт. Забайкальск, микрорайон МАПП	49,63534 117,37356	1.1 Евро
1802	Муниципальный район «Забайкальский район»	Забайкальск, микрорайон МАПП	Россия, пгт. Забайкальск, микрорайон МАПП	49,63701 117,37436	1.1 Евро
1803	Муниципальный район «Забайкальский район»	Забайкальск, микрорайон МАПП	Россия, пгт. Забайкальск, микрорайон МАПП	49,63686 117,37393	1.1 Евро
1804	Муниципальный район «Забайкальский район»	Забайкальск, микрорайон МАПП	Россия, пгт. Забайкальск, микрорайон МАПП	49,63699 117,37248	1.1 Евро
1805	Муниципальный район «Забайкальский район»	МКД, Красноармейская ул., 47	674650, Красноармейская ул., 47, Забайкальск	49,65393 117,32479	1.1 Евро

№	Муниципальное образование	Наименование места накопления	Адрес места накопления	Географические координаты	Тип контейнера
1806	Муниципальный район «Забайкальский район»	МКД ул. Красноармейская, 42, Забайкальск	674650, Красноармейская 42, Забайкальск	49,65288 117,32745	1.1 Евро
1807	Муниципальный район «Забайкальский район»	ООО Торсервис м-н Светофор, ИП Бажан Ю.В. Ключевская 1 г Забайкальск,	Ключевская 1 г Забайкальск, 674650	49,6606 117,34002	1.1 Евро
1808	Муниципальный район «Забайкальский район»	Северная ул., 71а, Забайкальск,	Россия, пгт. Забайкальск	49,66243 117,33124	1.1 Евро
1809	Муниципальный район «Забайкальский район»	МКД, Железнодорожная ул., 30, Забайкальск,	674651, Железнодорожная ул., 30, Забайкальск	49,64744 117,32779	1.1 Евро
1810	Муниципальный район «Забайкальский район»	Красноармейская ул., 19а, Сбербанк Забайкальск	Красноармейская ул., 19а, Сбербанк Забайкальск, 674651	49,64623 117,32829	1.1 Евро
1811	Муниципальный район «Забайкальский район»	Красноармейская ул., 19а, фикспрайс Забайкальск,	Красноармейская ул., 19а, фикспрайс Забайкальск, 674651	49,64623 117,32839	1.1 Евро
1812	Муниципальный район «Забайкальский район»	Детский сад № 3 "Росинка, Комсомольская ул., 38, Забайкальск	Комсомольская ул., 48, Забайкальск, 674651	49,64739 117,33153	1.1 Евро
1813	Муниципальный район «Забайкальский район»	детский сад № 1 "Солнышко", Комсомольская 50 Забайкальск	Комсомольская 50 Забайкальск	49,64771 117,33167	1.1 Евро
1814	Муниципальный район «Забайкальский район»	МКД, Красноармейская ул., 12а Забайкальск,	Красноармейская ул., 12а Забайкальск, 674651	49,64229 117,33219	1.1 Евро
1815	Муниципальный район «Забайкальский район»	Комсомольская ул., 16, Забайкальск, Забайкальский край, Россия, 674651	Комсомольская ул., 16, Забайкальск, 674651	49,64243 117,33303	1.1 Евро
1816	Муниципальный район «Забайкальский район»	МКД, Пограничная ул., 14, Забайкальск, Забайкальский край, Россия, 674651	674651, Забайкальский район, Забайкальск, Пограничная улица, 14	49,63959 117,33548	1.1 Евро
1817	Муниципальный район «Забайкальский район»	Пограничная ул., 10, Забайкальск, (МКД)	674651, Пограничная ул., 10, Забайкальск	49,63945 117,33502	1.1 Евро
1818	Муниципальный район «Забайкальский район»	МКД, Комсомольская ул., 2, Забайкальск, Забайкальский край, Россия, 674651	Комсомольская ул., 2, Забайкальск, 674651	49,64051 117,33556	1.1 Евро
1819	Муниципальный район «Забайкальский район»	АО "Читаавтотранс"	Россия, пгт. Забайкальск, Железнодорожная улица, 1А	49,63311 117,33839	1.1 Евро
1820	Городской округ ЗАТО п. Горный	Магазин ИП Калутиня И.П.	поселок Горный, тор 6 площадка	51,55555 113,03695	1.1 Евро
1821	Городской округ ЗАТО п. Горный	ФГКУ "321 ВКГ" госпиталь	672900, п. Горный, ул. Дружбы, 26	51,56028 113,04392	1.1 Евро
1822	Городской округ ЗАТО п. Горный	МЧС	Россия, пгт. Горный, 27, улица Дружбы	51,55597 113,03574	1.1 Евро
1823	Городской округ ЗАТО п. Горный	Военный городок №6 вч 56313	Улетовский район	51,54666 113,03811	1.1 Евро
1824	Городской округ ЗАТО п. Горный	Военный городок №10/2 вч 60031	672900, Улетовский район, Горный, улица Дружбы, 182	51,55151 113,03149	1.1 Евро
1825	Городской округ ЗАТО п. Горный	Военный городок № 10/3 вч 41121	672900, Улетовский район, Горный, улица Дружбы, 180	51,55142 113,03671	1.1 Евро
1826	Городской округ ЗАТО п. Горный	Военный городок №10/1 вч 33558 Забайкальский край	672900, Улетовский район, Горный	51,55299 113,02391	1.1 Евро
1827	Городской округ ЗАТО п. Горный	Военный городок №10 Филиал ФГКУ УЛХК и П МО РФ лесничество	закрытое административно-территориальное образование Посёлок Горный	51,55277 113,04173	1.1 Евро
1828	Городской округ ЗАТО п. Горный	Военный городок №10 вч 48271	закрытое административно-территориальное образование Посёлок Горный	51,56142 113,03874	1.1 Евро
1829	Городской округ ЗАТО п. Горный	Военный городок №10 вч 02941	закрытое административно-территориальное образование Посёлок Горный	51,56165 113,03818	1.1 Евро
1830	Городской округ ЗАТО п. Горный	магазин Наш Дискаунтер, п. Горный, ул Солнечная, д 31	пгт. Горный, Солнечная улица, 29	51,5552 113,03895	1.1 Евро
1831	Городской округ ЗАТО п. Горный	ООО НАТАЛИ п. Горный ул. Солнечная 38	пгт. Горный, Солнечная улица, 38	51,55731 113,03883	1.1 Евро
1832	Городской округ ЗАТО п. Горный	п. Горный ул. Дружбы д.6	пгт. Горный, 6	51,55513 113,03603	1.1 Евро
1833	Городской округ ЗАТО п. Горный	ООО Тайга магазин Привоз п. Горный ул. Дружбы 8	пгт. Горный, 8	51,555 113,03661	1.1 Евро
1834	Городской округ ЗАТО п. Горный	Оборонлес, Улетовский р-н, п. Горный, ул. Солнечная, 139	пгт. Горный, Солнечная улица, 141	51,55288 113,03786	1.1 Евро
1835	Городской округ ЗАТО п. Горный	Здание детского сада ЗАТО Горный ул. Молодёжная д.30	30, Молодёжная улица, пгт. Горный	51,55317 113,04042	1.1 Евро
1836	Городской округ ЗАТО п. Горный	здание ЦРБ ЗАТО Горный ул. Дружбы д. 259	пгт. Горный, улица Дружбы, 258	51,55902 113,02933	1.1 Евро
1837	Городской округ ЗАТО п. Горный	Администрация ЗАТО п. Горный	пгт. Горный, Молодёжная улица, 34	51,5542 113,03987	1.1 Евро
1838	Городской округ ЗАТО п. Горный	Детский сад п. Горный, ул. Молодёжная д.29	пгт. Горный, Молодёжная улица, 25	51,55342 113,03931	1.1 Евро
1839	Городской округ ЗАТО п. Горный	п. Горный 1, ул. Таёжная 46	пгт. Горный, поселок Горный-1, Таёжная улица, 45	51,39934 112,88872	1.1 Евро
1840	Городской округ ЗАТО п. Горный	МОУ СОШ № 1 п. Горный ул. Молодёжная д.33	пгт. Горный, Молодёжная улица, 33	51,55503 113,04046	1.1 Евро
1841	Городской округ ЗАТО п. Горный	МОУ СОШ № 2 п. Горный	Таёжная улица, поселок Горный-1, пгт. Горный	51,39983 112,8885	1.1 Евро
1842	Городской округ ЗАТО п. Горный	Горный, КП № 1	672900, Улетовский район, Горный	51,56227 113,03429	1.1 Евро
1843	Городской округ ЗАТО п. Горный	КПП	672900, Улетовский район, Горный	51,55933 113,02955	1.1 Евро
1844	Городской округ ЗАТО п. Горный	Детский сад № 6	Молодёжная ул., 30, Горный, 672900	51,55346 113,04074	1.1 Евро
1845	Городской округ ЗАТО п. Горный	-	672900, Солнечная ул., 26, Горный	51,5558 113,03691	1.1 Евро
1846	Городской округ ЗАТО п. Горный	МОУ СОШ № 1 ГО ЗАТО п. Горный.	закрытое административно-территориальное образование Посёлок Горный	51,56224 113,03766	1.1 Евро
1847	Городской округ ЗАТО п. Горный	МКД	пгт. Горный, поселок Горный-1	51,39937 112,88675	1.1 Евро
1848	Городской округ ЗАТО п. Горный	-	0	51,39557 112,88907	1.1 Евро
1849	Городской округ ЗАТО п. Горный	-	..	51,3962 112,88676	1.1 Евро
1850	Городской округ ЗАТО п. Горный	детский сад № 5	пгт. Горный, поселок Горный-1	51,39665 112,88843	1.1 Евро
1851	Городской округ ЗАТО п. Горный	МКД	пгт. Горный, поселок Горный-1	51,39668 112,88875	1.1 Евро
1852	Городской округ ЗАТО п. Горный	-	пгт. Горный, 9	51,55412 113,03621	1.1 Евро
1853	Городской округ ЗАТО п. Горный	Горный, ул. Молодёжная , 24	672900, Молодёжная ул., 24, Горный	51,55595 113,03917	1.1 Евро
1854	Городской округ ЗАТО п. Горный	-	672900, Солнечная ул., 146, Горный	51,55319 113,03684	1.1 Евро
1855	Городской округ ЗАТО п. Горный	Горный, ул. Дружбы, д. 176	672900, Дружбы ул., 176, Горный	51,55355 113,03393	1.1 Евро

№	Муниципальное образование	Наименование места накопления	Адрес места накопления	Географические координаты	Тип контейнера
1856	Городской округ ЗАТО п. Горный	-	672900, Дружбы ул., 169, Горный	51,55657 113,03537	1.1 Евро
1857	Городской округ ЗАТО п. Горный	Молодежная ул., 35, п. Горный.	Молодежная ул., 35, Горный, 672900	51,55389 113,04067	1.1 Евро
1858	Городской округ ЗАТО п. Горный	-	672900, Солнечная ул., 8, Горный	51,55481 113,03677	1.1 Евро
1859	Каларский муниципальный округ Забайкальского края	Каларский муниципальный округ, район электроснабжения РЭС-4, ст. Кунда 53А	Каларский муниципальный округ, поселок при станции Кунда, Центральная улица	56,3265 116,07978	0.75 - железный
1860	Каларский муниципальный округ Забайкальского края	п. Ихабыя, район электроснабжения РЭС-5, ст. Ихабыя	Каларский муниципальный округ, поселок при станции Ихабыя, 1-й микрорайон	57,00006 118,77407	0.75 - железный
1861	Каларский муниципальный округ Забайкальского края	Каларский муниципальный округ, район электроснабжения РЭС-5 ст. Новая Чара	Каларский муниципальный округ, пгт. Новая Чара	56,80177 118,26559	0.75 - железный
1862	Каларский муниципальный округ Забайкальского края	Каларский муниципальный округ, район электроснабжения РЭС 4 ст. Кодар	Забайкальский	56,5881 117,27191	0.75 - железный
1863	Каларский муниципальный округ Забайкальского края	ООО Новолекс	674159, Каларский муниципальный округ, Новая Чара, автодублер БАМа,	56,80798 118,29565	1.1 Евро
1864	Каларский муниципальный округ Забайкальского края	Временный поселок пгт. Новая Чара, ул. Производственная	Каларский муниципальный округ, пгт. Новая Чара	56,79651 118,26726	1.1 Евро
1865	Каларский муниципальный округ Забайкальского края	МКУ "Чарская централизованная бухгалтерия"	село Чара, ул. Лесная, д 8	56,90164 118,25939	1.1 Евро
1866	Каларский муниципальный округ Забайкальского края	-	Каларский муниципальный округ	56,88927 118,47315	1.1 Евро
1867	Каларский муниципальный округ Забайкальского края	ГСК патриот	674159, Каларский муниципальный округ, Новая Чара, Магистральная улица, 29Б	56,79599 118,26853	1.1 Евро
1868	Каларский муниципальный округ Забайкальского края	№ 91 НЕФТЕМАРКЕТ ПАО, п. Новая Чара	Каларский муниципальный округ, пгт. Новая Чара	56,8043 118,25281	0.75 - железный
1869	Каларский муниципальный округ Забайкальского края	суд	674150, Каларский муниципальный округ, Чара, Геологическая улица, 10	56,89695 118,25632	1.1 Евро
1870	Каларский муниципальный округ Забайкальского края	ОПК БГК Каларский муниципальный округ, Удокан	674159, Каларский муниципальный округ, Удокан 7 км от Чары	56,76145 118,31332	1.1 Евро
1871	Каларский муниципальный округ Забайкальского края	СУЭК	674159, Каларский муниципальный округ, Новая Чара, Магистральная улица, 22В	56,7947 118,27788	1.1 Евро
1872	Каларский муниципальный округ Забайкальского края	ооо энергомост смуч	674159	56,61702 118,37264	1.1 Евро
1873	Каларский муниципальный округ Забайкальского края	Удоканская Медь, Забайкальский край, Каларский муниципальный округ, Новая Чара,	674159, Каларский муниципальный округ, Удокан 7 км от Чары	56,61953 118,35542	1.1 Евро
1874	Каларский муниципальный округ Забайкальского края	ОрВД	674150, Каларский муниципальный округ, Чара,	56,91287 118,2725	1.1 Евро
1875	Каларский муниципальный округ Забайкальского края	мкд	674159, Каларский муниципальный округ, Новая Чара, Магистральная улица, 18Б	56,79693 118,27647	1.1 Евро
1876	Каларский муниципальный округ Забайкальского края	мкд	674159, Каларский муниципальный округ, Новая Чара, Магистральная улица, 16А	56,79599 118,27665	1.1 Евро
1877	Каларский муниципальный округ Забайкальского края	бги	674159, Каларский муниципальный округ, Новая Чара, Магистральная улица, 22В	56,79436 118,27664	1.1 Евро
1878	Каларский муниципальный округ Забайкальского края	ГСК патриот	674159, Каларский муниципальный округ, Новая Чара, Магистральная улица, 11	56,79248 118,26843	1.1 Евро
1879	Каларский муниципальный округ Забайкальского края	Локо тех-сервис, Забайкальский край, Каларский муниципальный округ, Новая Чара	674159, Каларский муниципальный округ, Новая Чара	56,79969 118,26851	1.1 Евро
1880	Каларский муниципальный округ Забайкальского края	мкд	674159, Каларский муниципальный округ, Новая Чара, улица Молдованова, 1	56,79978 118,27923	1.1 Евро
1881	Каларский муниципальный округ Забайкальского края	мкд	674159, Каларский муниципальный округ, Новая Чара, улица Молдованова, 14	56,80007 118,28039	1.1 Евро
1882	Каларский муниципальный округ Забайкальского края	мкд	674159, Каларский муниципальный округ, Новая Чара, Магистральная улица, 8	56,79775 118,27537	1.1 Евро
1883	Каларский муниципальный округ Забайкальского края	мкд	674159, Каларский муниципальный округ, Новая Чара, Магистральная улица, 24	56,79722 118,27236	1.1 Евро
1884	Каларский муниципальный округ Забайкальского края	мкд	674159, Каларский муниципальный округ, Новая Чара, Магистральная улица, 28Б	56,79545 118,27176	1.1 Евро
1885	Каларский муниципальный округ Забайкальского края	мкд	674159, Каларский муниципальный округ, Новая Чара, Юбилейная улица, 3	56,7928 118,27538	1.1 Евро
1886	Каларский муниципальный округ Забайкальского края	мкд	674159, Каларский муниципальный округ, Новая Чара, Школьная улица, 4	56,79107 118,27428	1.1 Евро
1887	Каларский муниципальный округ Забайкальского края	мкд	674159, Каларский муниципальный округ, Новая Чара, Чарский переулок, 16	56,79068 118,27716	1.1 Евро
1888	Каларский муниципальный округ Забайкальского края	мкд	674159, Каларский муниципальный округ, Новая Чара, Чарский переулок, 9	56,78901 118,27638	1.1 Евро
1889	Каларский муниципальный округ Забайкальского края	мкд	Каларский муниципальный округ, пгт. Новая Чара, Карагандинская улица	56,78486 118,26871	1.1 Евро
1890	Каларский муниципальный округ Забайкальского края	мкд	674159, Каларский муниципальный округ, Новая Чара, Подгорная улица, 22	56,7848 118,27283	1.1 Евро
1891	Каларский муниципальный округ Забайкальского края	мкд	674159, Каларский муниципальный округ, Новая Чара, Магистральная улица, 25	56,79023 118,26719	1.1 Евро
1892	Каларский муниципальный округ Забайкальского края	мкд	674159, Каларский муниципальный округ, Новая Чара, Зеленая улица, 3	56,7871 118,26766	1.1 Евро
1893	Каларский муниципальный округ Забайкальского края	мкд	674159, Каларский муниципальный округ, Новая Чара, Советская улица, 22	56,78769 118,26925	1.1 Евро
1894	Каларский муниципальный округ Забайкальского края	мкд	674159, Каларский муниципальный округ, Новая Чара, Молодежная улица, 10	56,79159 118,27023	1.1 Евро
1895	Каларский муниципальный округ Забайкальского края	мкд	674159, Каларский муниципальный округ, Новая Чара, Магистральная улица, 5	56,79252 118,27089	1.1 Евро
1896	Каларский муниципальный округ Забайкальского края	мкд	674159, Каларский муниципальный округ, Новая Чара, Молодежная улица, 3	56,79151 118,27187	1.1 Евро
1897	Каларский муниципальный округ Забайкальского края	мкд	674159, Каларский муниципальный округ, Новая Чара, Белорусская улица, 12	56,78884 118,26678	1.1 Евро
1898	Каларский муниципальный округ Забайкальского края	мкд	674159, Каларский муниципальный округ, Новая Чара, улица Юности, 6	56,78716 118,26181	1.1 Евро
1899	Каларский муниципальный округ Забайкальского края	мкд	674159, Каларский муниципальный округ, Новая Чара, улица Лаза, 8	56,78643 118,25935	1.1 Евро
1900	Каларский муниципальный округ Забайкальского края	мкд	674159, Каларский муниципальный округ, Новая Чара, Кодарская улица, 2А	56,79047 118,26317	1.1 Евро
1901	Каларский муниципальный округ Забайкальского края	мкд	674159, Каларский муниципальный округ, Новая Чара, Центральная улица, 6	56,78793 118,27356	1.1 Евро
1902	Каларский муниципальный округ Забайкальского края	мкд	674159, Каларский муниципальный округ, Новая Чара,	56,78913 118,28535	1.1 Евро
1903	Каларский муниципальный округ Забайкальского края	-	674159, Каларский муниципальный округ, Новая Чара,	56,80036 118,28485	1.1 Евро
1904	Каларский муниципальный округ Забайкальского края	мкд	674159, Каларский муниципальный округ, Новая Чара,	56,80209 118,2835	1.1 Евро
1905	Каларский муниципальный округ Забайкальского края	мкд	674159, Каларский муниципальный округ, Новая Чара,	56,79238 118,28315	1.1 Евро

№	Муниципальное образование	Наименование места накопления	Адрес места накопления	Географические координаты	Тип контейнера
1906	Каларский муниципальный округ Забайкальского края	Школа № 3 и Детский сад "СКАЗКА"	Каларский муниципальный округ, 11, 1-й микрорайон, поселок при станции Икабья	56,99903 118,76974	1.1 Евро
1907	Каларский муниципальный округ Забайкальского края	магазин "Колеска +"	15, Магистральная улица, пгт. Новая Чара, Каларский муниципальный округ	56,79331 118,27237	1.1 Евро
1908	Каларский муниципальный округ Забайкальского края	Мировые судьи	16, Магистральная улица, пгт. Новая Чара, Каларский муниципальный округ	56,797 118,27666	0.75 - железный
1909	Каларский муниципальный округ Забайкальского края	ИП Тарасов А.В.	18В, Магистральная улица, пгт. Новая Чара, Каларский муниципальный округ	56,79774 118,27529	1.1 Евро
1910	Каларский муниципальный округ Забайкальского края	ОАО РЖД	Каларский муниципальный округ, пгт. Новая Чара	56,79983 118,2693	1.1 Евро
1911	Каларский муниципальный округ Забайкальского края	Топливный склад ОАО "РЖД" Восточно-Сибирская дирекция снабжения ст. Икабья, 1758 км, мкр. 1 на территории базы ДПМ	Каларский муниципальный округ, поселок при станции Икабья, 1-й микрорайон	57,00049 118,77194	0.75 - железный
1912	Каларский муниципальный округ Забайкальского края	Топливный склад ОАО "РЖД" Восточно-Сибирская дирекция снабжения пгт. Новая Чара	Каларский муниципальный округ, пгт. Новая Чара	56,79933 118,26917	0.75 - железный
1913	Каларский муниципальный округ Забайкальского края	Топливный склад ст. Куанда, ул. Привокзальная, 1	Каларский муниципальный округ, поселок при станции Куанда, Привокзальная улица, 1	56,32345 116,08151	0.75 - железный
1914	Каларский муниципальный округ Забайкальского края	ООО "ЛокоТех-Сервис" пгт. Новая Чара, промзона	Каларский муниципальный округ, пгт. Новая Чара	56,79828 118,27189	1.1 Евро
1915	Каларский муниципальный округ Забайкальского края	ООО Ремонтно-Строительная Компания	Производственная улица, пгт. Новая Чара, Каларский муниципальный округ	56,80694 118,27147	1.1 Евро
1916	Каларский муниципальный округ Забайкальского края	Управление лесничества с. Чара, ул. Коммунальная, 3	Каларский муниципальный округ, село Чара, Коммунальная улица, 3	56,90019 118,2565	1.1 Евро
1917	Каларский муниципальный округ Забайкальского края	Молдованова 2	Каларский муниципальный округ, 3А, улица Молдованова, пгт. Новая Чара	56,79964 118,2804	1.1 Евро
1918	Каларский муниципальный округ Забайкальского края	РММ ООО Сервис-Интегратор Майнинг	Россия, Каларский муниципальный округ, Изыскательская улица, поселок Удокан	56,7518 118,30652	1.1 Евро
1919	Каларский муниципальный округ Забайкальского края	"Цветочный блюз"	30, Магистральная улица, пгт. Новая Чара, Каларский муниципальный округ	56,79575 118,27695	1.1 Евро
1920	Каларский муниципальный округ Забайкальского края	ул. Гагарина 11а	11А, улица Гагарина, село Чара, Каларский муниципальный округ	56,90118 118,266	0.75 - железный
1921	Каларский муниципальный округ Забайкальского края	Гидроэлектромонтаж на объекте Удокан	Каларский муниципальный округ	56,66755 118,09006	1.1 Евро
1922	Каларский муниципальный округ Забайкальского края	Магазин "КОЛОС"	Каларский муниципальный округ, 12, улица Дружбы, пгт. Новая Чара	56,78781 118,27391	1.1 Евро
1923	Каларский муниципальный округ Забайкальского края	ДОУ "БЕРЕЗКА"	24А, Магистральная улица, пгт. Новая Чара, Каларский муниципальный округ	56,79701 118,2737	1.1 Евро
1924	Каларский муниципальный округ Забайкальского края	ООО "ЭСК "ЭНЕРГОМОСТ"	Каларский муниципальный округ, поселок Удокан	56,75608 118,30969	1.1 Евро
1925	Каларский муниципальный округ Забайкальского края	Отдел "Продукты"	10с1, улица Молдованова, пгт. Новая Чара, Каларский муниципальный округ	56,7981 118,27561	1.1 Евро
1926	Каларский муниципальный округ Забайкальского края	Ремонт Одежды	Каларский муниципальный округ, 10с1, улица Молдованова, пгт. Новая Чара	56,79811 118,27561	1.1 Евро
1927	Каларский муниципальный округ Забайкальского края	Павильон "Прибой"	пгт. Новая Чара, улица Сергея Лазо, 10А, Каларский муниципальный округ, Россия	56,78611 118,25895	1.1 Евро
1928	Каларский муниципальный округ Забайкальского края	Магазин "Мир техники"	Каларский муниципальный округ, 40, Юбилейная улица, пгт. Новая Чара	56,79536 118,27074	1.1 Евро
1929	Каларский муниципальный округ Забайкальского края	ООО ИСК "Алтей"	Каларский муниципальный округ, поселок Удокан	56,75565 118,30621	1.1 Евро
1930	Каларский муниципальный округ Забайкальского края	Кафе "ВКУСНЯШКА"	Каларский муниципальный округ, 2, улица Молдованова, пгт. Новая Чара	56,7995 118,27844	1.1 Евро
1931	Каларский муниципальный округ Забайкальского края	Магазин "ТЕРЕМ"	32, Магистральная улица, пгт. Новая Чара, Каларский муниципальный округ	56,79625 118,27777	1.1 Евро
1932	Каларский муниципальный округ Забайкальского края	Гидроэлектромонтаж на объекте Удокан	Каларский муниципальный округ	56,6049 118,37871	1.1 Евро
1933	Каларский муниципальный округ Забайкальского края	арктические разработки	Каларский муниципальный округ, 19с1, Магистральная улица, пгт. Новая Чара	56,79489 118,27842	0.75 - железный
1934	Каларский муниципальный округ Забайкальского края	Вахтовый жилой городок	Изыскательская улица, поселок Удокан, Каларский муниципальный округ	56,75118 118,30801	1.1 Евро
1935	Каларский муниципальный округ Забайкальского края	ООО "ЭСК "ЭНЕРГОМОСТ"	поселок Удокан, Фабричная улица, 1, Каларский муниципальный округ, Россия	56,75868 118,31312	1.1 Евро
1936	Каларский муниципальный округ Забайкальского края	Магазин "ВЕКТОР"	Каларский муниципальный округ, 13, Советская улица, село Чара	56,90427 118,26368	1.1 Евро
1937	Каларский муниципальный округ Забайкальского края	Общепитие (База)	Каларский муниципальный округ, поселок при станции Икабья	56,99699 118,76965	1.1 Евро
1938	Каларский муниципальный округ Забайкальского края	Офис	20, Магистральная улица, пгт. Новая Чара, Каларский муниципальный округ	56,79674 118,27583	1.1 Евро
1939	Каларский муниципальный округ Забайкальского края	Детский сад РУЧЕЕК	Каларский муниципальный округ, 2, улица 60 лет ВЛКСМ, село Чара	56,90637 118,26683	1.1 Евро
1940	Каларский муниципальный округ Забайкальского края	СОШ № 1	Каларский муниципальный округ, 23, Советская улица, село Чара	56,90294 118,25993	1.1 Евро
1941	Каларский муниципальный округ Забайкальского края	Северяночка Детский сад	Каларский муниципальный округ, 13, Центральная улица, село Чапо-Одого	57,07318 118,81939	1.1 Евро
1942	Каларский муниципальный округ Забайкальского края	АДМИНИСТРАЦИЯ	пгт. Новая Чара, Магистральная улица, 22, Каларский муниципальный округ, Россия	56,79534 118,27531	1.1 Евро
1943	Каларский муниципальный округ Забайкальского края	Магазин "БИРЛОГА"	Каларский муниципальный округ, 18, Магистральная улица, пгт. Новая Чара	56,79756 118,27621	1.1 Евро
1944	Каларский муниципальный округ Забайкальского края	Магазин "СТРОИТЕЛЬ"	пгт. Новая Чара, Магистральная улица, 6, Каларский муниципальный округ, Россия	56,7937 118,27168	1.1 Евро
1945	Каларский муниципальный округ Забайкальского края	ИП Велс СКРЕПКА	16А, Магистральная улица, пгт. Новая Чара, Каларский муниципальный округ	56,79636 118,27676	1.1 Евро
1946	Каларский муниципальный округ Забайкальского края	ООО "МК БАМ"	Каларский муниципальный округ, 10, Производственная улица, пгт. Новая Чара	56,8084 118,27793	1.1 Евро
1947	Каларский муниципальный округ Забайкальского края	ООО СИ ОМ	Каларский муниципальный округ, поселок Удокан	56,75262 118,30784	1.1 Евро
1948	Каларский муниципальный округ Забайкальского края	АЭРОПОРТ	Каларский муниципальный округ, 2, улица 50 лет Октября, село Чара	56,91279 118,27188	1.1 Евро
1949	Каларский муниципальный округ Забайкальского края	ООО "ЛЕВИТЭК"	поселок Удокан, Фабричная улица, Каларский муниципальный округ, Россия	56,7624 118,30823	1.1 Евро
1950	Каларский муниципальный округ Забайкальского края	ШКОЛА № 2	Каларский муниципальный округ, 22А, Магистральная улица, пгт. Новая Чара	56,79556 118,27415	1.1 Евро
1951	Каларский муниципальный округ Забайкальского края	ДШИ	3А, Советская улица, пгт. Новая Чара, Каларский муниципальный округ	56,78973 118,27508	1.1 Евро
1952	Каларский муниципальный округ Забайкальского края	Полиция	1, Юбилейная улица, пгт. Новая Чара, Каларский муниципальный округ	56,79352 118,27372	1.1 Евро
1953	Каларский муниципальный округ Забайкальского края	подстанция 220кВ	Каларский муниципальный округ, поселок при станции Куанда, Центральная улица	56,32657 116,08025	1.1 Евро
1954	Каларский муниципальный округ Забайкальского края	подстанция 220кВ	Каларский муниципальный округ	56,78122 118,23593	1.1 Евро

№	Муниципальное образование	Наименование места накопления	Адрес места накопления	Географические координаты		Тип контейнера
1955	Каларский муниципальный округ Забайкальского края	Больница	Каларский муниципальный округ, 16, Советская улица, село Чара	56,90458	118,26246	1.1 Евро
1956	Каларский муниципальный округ Забайкальского края	АО "СП-КРОН"	Каларский муниципальный округ, поселок Удокан	56,75245	118,30771	1.1 Евро
1957	Каларский муниципальный округ Забайкальского края	МОУ КУАНДИНСКАЯ СОШ № 4	Каларский муниципальный округ, поселок при станции Куанда	56,3264	116,08066	1.1 Евро
1958	Каларский муниципальный округ Забайкальского края	Вектор+ ИП Ковтун П.И	Каларский муниципальный округ, 34/1, Магистральная улица, пгт. Новая Чара	56,79711	118,27776	0.75 - железный
1959	Каларский муниципальный округ Забайкальского края	ИП Ковтун П.И	Каларский муниципальный округ, 1А, Магистральная улица, пгт. Новая Чара	56,79348	118,2728	0.75 - железный
1960	Каларский муниципальный округ Забайкальского края	Новая Чара, ул. Юбилейная, 1 (МКД)	674159, Юбилейная ул., 1, Новая Чара	56,79356	118,27463	0.75 - железный
1961	Муниципальный район «Калганский район»	"Детская школа искусств" - Калганский район, с.Калга, ул. 60 лет октября, д.3 -стр.А	село Калга, ул 60 лет Октября, влд 3	50,91768	118,89631	1.1 Евро
1962	Муниципальный район «Калганский район»	КП 6. Доно	Калганский район, село Доно	50,89203	118,59547	1.1 Евро
1963	Муниципальный район «Калганский район»	Площадка на территории потребителя	Калганский район, 3, Больничная улица, село Калга	50,91536	118,89543	1.1 Евро
1964	Муниципальный район «Калганский район»	Площадка на территории школы	7, улица 60 лет Октября, село Калга, Калганский район	50,91763	118,90369	1.1 Евро
1965	Муниципальный район «Калганский район»	Площадка на территории потребителя	Калганский район, 21, улица 60 лет Октября, село Калга	50,91716	118,89891	1.1 Евро
1966	Муниципальный район «Калганский район»	-	674340, Калганский район, Калга, улица Савватеева, 30	50,92685	118,89551	1.1 Евро
1967	Муниципальный район «Калганский район»	-	674340, Калганский район, Калга, улица Юшина, 34	50,92742	118,9059	1.1 Евро
1968	Муниципальный район «Калганский район»	с. Калга, ул. Красноармейская	674340, Калганский район, Калга, Красноармейская улица, 11	50,92337	118,89313	1.1 Евро
1969	Муниципальный район «Калганский район»	ГОК с вахтовым поселком в месторождении "Железный краж" в 37 км. северо-восточнее с. Калга	Калганский район	50,93252	118,9258	1.1 Евро
1970	Муниципальный район «Калганский район»	с. Калга, ул. Красноармейская	674340, Калганский район, Калга, Красноармейская улица, 69	50,9221	118,8804	1.1 Евро
1971	Муниципальный район «Калганский район»	с. Калга, ул. Балзбина	674340, Калганский район, Калга, улица Балзбина, 80	50,92609	118,87832	1.1 Евро
1972	Муниципальный район «Калганский район»	с. Калга, ул. Строительная	674340, Калганский район, Калга, Строительная улица, 9	50,92632	118,86887	1.1 Евро
1973	Муниципальный район «Калганский район»	с. Калга, ул. Хлебозаводская	674340, Калганский район, Калга, Хлебозаводская улица, 13	50,9316	118,89401	1.1 Евро
1974	Муниципальный район «Калганский район»	с. Калга, ул. Хлебозаводская	674340, Калганский район, Калга, Хлебозаводская улица, 20	50,93482	118,89113	1.1 Евро
1975	Муниципальный район «Калганский район»	АЗС 25	674340, Калганский район, Калга, улица Савватеева, 82	50,9353	118,88806	1.1 Евро
1976	Муниципальный район «Калганский район»	с. Калга, ул. Савватеева	674340, Калганский район, Калга, улица Савватеева, 76	50,93409	118,8888	1.1 Евро
1977	Муниципальный район «Калганский район»	с. Калга, ул. Савватеева	674340, Калганский район, Калга, улица Савватеева, 57	50,93086	118,89194	1.1 Евро
1978	Муниципальный район «Калганский район»	с. Калга, ул. Первомайская	674340, Калганский район, Калга, Первомайская улица, 55	50,93666	118,88283	1.1 Евро
1979	Муниципальный район «Калганский район»	с. Калга, ул. Первомайская	674340, Калганский район, Калга, Первомайская улица, 54	50,93384	118,88669	1.1 Евро
1980	Муниципальный район «Калганский район»	с. Калга, ул. Балзбина	674340, Калганский район, Калга, улица Балзбина, 49	50,92668	118,89142	1.1 Евро
1981	Муниципальный район «Калганский район»	с. Калга, ул. Первомайская	674340, Калганский район, Калга, Первомайская улица, 6	50,92801	118,8911	1.1 Евро
1982	Муниципальный район «Калганский район»	-	674340, Калганский район, Калга, улица Савватеева, 35	50,92588	118,89582	1.1 Евро
1983	Муниципальный район «Калганский район»	с. Калга, ул. Савватеева	674340, Калганский район, Калга, улица Савватеева, 27	50,92473	118,8963	1.1 Евро
1984	Муниципальный район «Калганский район»	с. Калга, ул. Советская	674340, Калганский район, Калга, Советская улица, 48	50,92494	118,89237	1.1 Евро
1985	Муниципальный район «Калганский район»	с. Калга, ул. Красноармейская, д. 23	674340, Калганский район, Калга, Красноармейская улица, 23	50,92297	118,88997	1.1 Евро
1986	Муниципальный район «Калганский район»	с. Калга, ул. Нагорная	674340, Калганский район, Калга, Нагорная улица, 69	50,92069	118,88619	1.1 Евро
1987	Муниципальный район «Калганский район»	с. Калга, ул. Лесная	674340, Калганский район, Калга, Лесная улица, 9	50,91923	118,8908	1.1 Евро
1988	Муниципальный район «Калганский район»	с. Калга, ул. Юбилейная	674340, Калганский район, Калга, Юбилейная улица, 13	50,92196	118,89203	1.1 Евро
1989	Муниципальный район «Калганский район»	с. Калга, ул. Нагорная, д. 37	674340, Калганский район, Калга, Нагорная улица, 37	50,9207	118,89489	1.1 Евро
1990	Муниципальный район «Калганский район»	с. Калга, ул. 60 лет Октября	674340, Калганский район, Калга, улица 60 лет Октября, 37	50,9174	118,89208	1.1 Евро
1991	Муниципальный район «Калганский район»	с. Калга, ул. Забайкальская	674340, Калганский район, Калга, Забайкальская улица, 6	50,91633	118,89143	1.1 Евро
1992	Муниципальный район «Калганский район»	Моу. Сош. Калга.	674340, Калганский район, Калга, улица 60 лет Октября, 19	50,91738	118,89966	1.1 Евро
1993	Муниципальный район «Калганский район»	-	674340, Калганский район, Калга, улица 60 лет Октября, 11	50,91844	118,90139	1.1 Евро
1994	Муниципальный район «Калганский район»	с. Калга, ул. 60 лет Октября	Забайкальский 674340, Калганский район, Калга, улица 60 лет Октября, 9	50,91802	118,90222	1.1 Евро
1995	Муниципальный район «Калганский район»	Ростелеком, партнёр, финанс.	674340, Калганский район, Калга, улица 60 лет Октября, 3А	50,91776	118,90476	1.1 Евро
1996	Муниципальный район «Калганский район»	с. Калга, ул. 60 лет Октября	674340, Калганский район, Калга, улица 60 лет Октября, 7	50,91735	118,90446	1.1 Евро
1997	Муниципальный район «Калганский район»	ул. 60 лет Октября	Забайкальский 674340, Калганский район, Калга, улица 60 лет Октября, 3А	50,91776	118,90565	1.1 Евро
1998	Муниципальный район «Калганский район»	с. Калга, ул. Новая	674340, Калганский район, Калга, Новая улица, 69	50,93778	118,90439	1.1 Евро
1999	Муниципальный район «Калганский район»	-	674340, Калганский район, Калга, Гаражная улица, 1	50,9299	118,90262	1.1 Евро
2000	Муниципальный район «Калганский район»	с. Калга, ул. Энергетиков	674340, Калганский район, Калга, улица Энергетиков, 6	50,94261	118,90239	1.1 Евро
2001	Муниципальный район «Калганский район»	с. Калга, ул. Юшина	674340, Калганский район, Калга, улица Юшина, 47	50,93267	118,9039	1.1 Евро
2002	Муниципальный район «Калганский район»	с. Калга, ул. Юшина	674340, Калганский район, Калга, улица Юшина, 47	50,93267	118,90401	1.1 Евро
2003	Муниципальный район «Калганский район»	-	674340, Калганский район, Калга, Новая улица, 39	50,93351	118,90665	1.1 Евро

№	Муниципальное образование	Наименование места накопления	Адрес места накопления	Географические координаты		Тип контейнера
2004	Муниципальный район «Калганский район»	-	674340, Калганский район, Калга, улица Балбина, 17	50,93049	118,90584	1.1 Евро
2005	Муниципальный район «Калганский район»	с. Калга, ул. 7 Ноября	674340, Калганский район, Калга, улица 7 Ноября, 14	50,92773	118,90374	1.1 Евро
2006	Муниципальный район «Калганский район»	-	674340, Калганский район, Калга, Новая улица, 9	50,92895	118,90702	1.1 Евро
2007	Муниципальный район «Калганский район»	-	674340, Калганский район, Калга, Советская улица, 1	50,92645	118,90525	1.1 Евро
2008	Муниципальный район «Калганский район»	-	674340, Калганский район, Калга, улица 50 Лет Октября, 42	50,92876	118,909	1.1 Евро
2009	Муниципальный район «Калганский район»	-	674340, Калганский район, Калга, Авиационная улица, 43	50,93314	118,91162	1.1 Евро
2010	Муниципальный район «Калганский район»	-	674340, Калганский район, Калга, Авиационная улица, 35	50,93136	118,91212	1.1 Евро
2011	Муниципальный район «Калганский район»	-	674340, Калганский район, Калга, Комсомольская улица, 56	50,93044	118,91034	1.1 Евро
2012	Муниципальный район «Калганский район»	-	674340, Калганский район, Калга, улица 50 Лет Октября, 12	50,92557	118,90957	1.1 Евро
2013	Муниципальный район «Калганский район»	-	674340, Калганский район, Калга, Авиационная улица, 26	50,92649	118,91371	1.1 Евро
2014	Муниципальный район «Калганский район»	-	674340, Калганский район, Калга, Авиационная улица, 2	50,92284	118,91289	1.1 Евро
2015	Муниципальный район «Калганский район»	ООО ГДК "НУРГОЛД", Забайкальский край, Калганский район, vicinity с. Козлово	Калганский район	51,21968	118,94608	0.75 - железный
2016	Муниципальный район «Калганский район»	Калганский ДЭУ с. Калга, Автомобильная дорога Ивановка-Борз-Соловьевск 62 км*300 влево	Калганский район, село Калга, Магистральная улица	50,93836	118,87731	0.75 - железный
2017	Муниципальный район «Калганский район»	Калганский ДЭУ Калганский р-он, с. Калга, ул. Дорожная, 1	Калганский район, село Калга	50,92548	118,8728	0.75 - железный
2018	Муниципальный район «Калганский район»	Площадка на территории потребителя	Калганский район, село Калга, улица Балбина, 16	50,93056	118,9054	1.1 Евро
2019	Муниципальный район «Калганский район»	КП 5. Калая	Калганский район, село Калая	50,93868	119,29142	1.1 Евро
2020	Муниципальный район «Калганский район»	-	674340, Калганский район, Калга, улица 60 лет Октября, 5	50,91813	118,90398	1.1 Евро
2021	Муниципальный район «Калганский район»	Площадка на территории потребителя	Калганский район, село Калга, улица 60 лет Октября, 5	50,91825	118,90416	1.1 Евро
2022	Муниципальный район «Калганский район»	Площадка на территории потребителя	Калганский район, 82, улица Саватеева, село Калга	50,93521	118,8884	1.1 Евро
2023	Муниципальный район «Калганский район»	с. Калга, ул. Нагорная, д. 57	674340, Калганский район, Калга, Нагорная улица, 57	50,92085	118,89003	1.1 Евро
2024	Муниципальный район «Калганский район»	с. Калга, ул. Саватеева	674340, Калганский район, Калга, улица Саватеева, 17	50,92407	118,89846	1.1 Евро
2025	Муниципальный район «Калганский район»	Административное здание	Калганский район, 5, Хлебозаводская улица, село Калга	50,93003	118,89467	0.75 - железный
2026	Муниципальный район «Калганский район»	Площадка на территории школы	Калганский район, село Бура	50,75287	119,44818	0.75 - железный
2027	Муниципальный район «Калганский район»	Площадка на территории администрации	3, улица 60 лет Октября, село Калга, Калганский район	50,91828	118,90498	0.75 - железный
2028	Муниципальный район «Калганский район»	Площадка на территории школы	Калганский район, село Нижний Калгукал, Нагорная улица	50,74383	118,91206	1.1 Евро
2029	Муниципальный район «Калганский район»	Площадка на территории школы	674340	50,81681	118,78428	1.1 Евро
2030	Муниципальный район «Калганский район»	Площадка на территории школы	Калганский район, село Шивна	50,8866	119,1231	1.1 Евро
2031	Муниципальный район «Калганский район»	Площадка на территории школы	Калганский район, село Козлово	51,20752	118,93091	1.1 Евро
2032	Муниципальный район «Калганский район»	МОУ Чупровская ООШ, с. Чупрово, ул. Школьная, д. 12	Калганский район, село Чупрово, Школьная улица, 12	50,98964	118,99639	1.1 Евро
2033	Муниципальный район «Калганский район»	детский сад	Калганский район, 29, Нагорная улица, село Калга	50,92033	118,89937	1.1 Евро
2034	Муниципальный район «Калганский район»	площадка на территории магазина	село Калга, ул. Саватеева д.27	50,92453	118,89644	1.1 Евро
2035	Муниципальный район «Калганский район»	на территории магазина	2А, улица 60 лет Октября, село Калга, Калганский район	50,91844	118,90077	1.1 Евро
2036	Муниципальный район «Калганский район»	на территории магазина	43, улица 60 лет Октября, село Калга, Калганский район	50,91701	118,89058	1.1 Евро
2037	Муниципальный район «Калганский район»	на территории магазина	Калганский район, село Калга	50,92596	118,89623	1.1 Евро
2038	Муниципальный район «Калганский район»	Государственное учреждение социального обслуживания калганский социально-реабилитационный центр для несовершеннолетних "Улыбка"	24, улица Чернышевского, село Калга, Калганский район	50,91097	118,88249	1.1 Евро
2039	Муниципальный район «Карымский район»	ИП Плахин Константин Викторович, пгт. Карымское, ул. Ленинградская, 73 (здание)	пгт. Карымское, ул. Ленинградская, д. 73	51,62416	114,34203	1.1 Евро
2040	Муниципальный район «Карымский район»	мкд ул. Молодежная д.6	673310, Карымский район, Дарасун, Молодежная улица, 13	51,6616	113,98663	1.1 Евро
2041	Муниципальный район «Карымский район»	Нежилое помещение. Шаралова Л.П.	пгт. Карымское, ул. Ленинградская, д. 36	51,62654	114,35067	1.1 Евро
2042	Муниципальный район «Карымский район»	ООО "Дарасунский завод горного оборудования"	1, Советская улица, пгт. Дарасун, Карымский район	51,66341	113,98148	0.75 - железный
2043	Муниципальный район «Карымский район»	МКД ул. Калинина, д. 16	673310, ул. Калинина, 16, Дарасун	51,6685	113,98205	1.1 Евро
2044	Муниципальный район «Карымский район»	МКД пгт. Карымское, ул. Лазо, д. 9	673300, Карымский район, Карымское, улица Лазо, 8	51,62947	114,3487	1.1 Евро
2045	Муниципальный район «Карымский район»	МКД пгт. Карымское, ул. Верхняя, д. 2	673300, ул. Шемелина, 3, Карымское	51,62845	114,35216	1.1 Евро
2046	Муниципальный район «Карымский район»	Дом отдыха Дирекция зданий и сооружений ст. Карымская, ул. Ленинградская, 91Б	673300, Карымский район, Карымское, Верхняя улица, 89Б	51,62131	114,33346	1.1 Евро
2047	Муниципальный район «Карымский район»	Вокзальная 45	673302, Карымский район, Карымское, Вокзальная улица, 45	51,62239	114,33687	1.1 Евро
2048	Муниципальный район «Карымский район»	ИП Маслов Владимир Николаевич	пгт. Карымское, ул. Верхняя, д. 17	51,62598	114,34283	1.1 Евро
2049	Муниципальный район «Карымский район»	ПРИИСК СОЛОВЬЕВСКИЙ База Карымский р-он, в 3 км от с. Кумахта	пгт. Карымское	51,36318	113,7442	1.1 Евро
2050	Муниципальный район «Карымский район»	МКД ул. Ленинградская, 72	Верхняя ул., 37, Карымское, 673302	51,62492	114,33877	1.1 Евро
2051	Муниципальный район «Карымский район»	ЧОУ "Средняя общеобразовательная школа №49 ОАО "РЖД".	13, Школьная улица, поселок при станции Адринювка, Карымский район	51,36429	114,52119	1.1 Евро
2052	Муниципальный район «Карымский район»	ООО "Квари"	673310, Садовая ул., 1, Дарасун	51,66271	113,98665	1.1 Евро

№	Муниципальное образование	Наименование места накопления	Адрес места накопления	Географические координаты		Тип контейнера
2053	Муниципальный район «Карымский район»	ЦРБ	Пионерская ул., 1, Карымское, 673300	51,62248	114,34087	1.1 Евро
2054	Муниципальный район «Карымский район»	Здание котельная, кухня Депо Карымская, пгт. Карымская, ул. Вокзальная, 3	пгт. Карымское, ул. Вокзальная, д 30	51,623	114,343	0.75 - железный
2055	Муниципальный район «Карымский район»	МКД с. Адриановка	673333, Карымский район,	51,56559	114,51929	1.1 Евро
2056	Муниципальный район «Карымский район»	ЭЧК -53	673333	51,5602	114,51634	0.75 - железный
2057	Муниципальный район «Карымский район»	Почта, п. Курорт Дарасун, ул. Дорожная, д.2	Карымский район, пгт. Курорт-Дарасун, ул. Дорожная	51,19579	113,729	0.75 - железный
2058	Муниципальный район «Карымский район»	магазин, пгт Курорт-Дарасун, в/г 17	Карымский район, пгт. Курорт-Дарасун, Дорожная улица, 19	51,19793	113,72219	0.75 - железный
2059	Муниципальный район «Карымский район»	с. Кадахта, ул. Советская, д. 3	ул. Советская, 3, Кадахта, 673315	51,60958	114,24464	1.1 Евро
2060	Муниципальный район «Карымский район»	ГУСО Прометей	Читинская ул., 5, Карымское, 673300	51,62064	114,32041	0.75 - железный
2061	Муниципальный район «Карымский район»	школа	Карымский район, пгт. Курорт-Дарасун, Дорожная улица, 19	51,19791	113,72239	1.1 Евро
2062	Муниципальный район «Карымский район»	МКД Карымское, ул. Ленинградская, д. 44	Ленинградская ул., 44, Карымское, 673300	51,62622	114,34741	1.1 Евро
2063	Муниципальный район «Карымский район»	МКД ул. Лазо 47	ул. Лазо, 2, Дарасун, 673310	51,66446	113,97003	1.1 Евро
2064	Муниципальный район «Карымский район»	ПТО ВЧД парк Д ст. Карымская	Карымский район, пгт. Карымское	51,62183	114,34096	0.75 - железный
2065	Муниципальный район «Карымский район»	ЦРБ, Дарасун, ул. Калинина, д. 6 89244722570	ул. Калинина, 6, Дарасун, 673310	51,66532	113,98234	1.1 Евро
2066	Муниципальный район «Карымский район»	Табельная ПЧ-5 ст. Туринская	Карымский район, село Большая Тура	51,62995	114,08994	0.75 - железный
2067	Муниципальный район «Карымский район»	Табельная ПЧ-5 (4 околосот) ст. Карымская	Карымский район, пгт. Карымское	51,61988	114,33476	0.75 - железный
2068	Муниципальный район «Карымский район»	Пост ЭЦ ШЧ парк Д ст. Карымская	Карымский район, пгт. Карымское	51,62163	114,34036	0.75 - железный
2069	Муниципальный район «Карымский район»	Остановка парк Д ст. Карымская	Карымский район, пгт. Карымское	51,62091	114,33568	0.75 - железный
2070	Муниципальный район «Карымский район»	Здание дежурного пункта контактной сети ст. Урульга	Карымский район, село Урульга	51,76278	114,79153	0.75 - железный
2071	Муниципальный район «Карымский район»	ООО "ВТОРРЕСУРС-НК", Карымский район, пгт. Дарасун, ул. 1-я Золотовская, 16	Карымский район, пгт. Дарасун, ул. 1-я Золотовская	51,65794	113,97603	1.1 Евро
2072	Муниципальный район «Карымский район»	Коваленко Светлана Александровна, Курорт-Дарасун, ул. Дорожная дом 34 магазин "ТЕМП"	Карымский район, пгт. Курорт-Дарасун, Дорожная улица, 34	51,20146	113,71495	1.1 Евро
2073	Муниципальный район «Карымский район»	ИП Стерликов	Зерноток 9 километр	51,59188	113,93827	0.75 - железный
2074	Муниципальный район «Карымский район»	АЗС ИП Берников Н.Б.	673300, Карымский район, Карымское, Заводская улица, 16	51,62693	114,31117	1.1 Евро
2075	Муниципальный район «Карымский район»	АЗ энергоучастка т. Адриановка 6315 км	673333, Карымский район,	51,56725	114,52038	0.75 - железный
2076	Муниципальный район «Карымский район»	Табельная ПЧ-4 ст. Дарасун	Карымский район, пгт. Дарасун	51,6644	113,97835	0.75 - железный
2077	Муниципальный район «Карымский район»	Жилой дом НГЧ пгт. Карымская, пер. Дивизионный, 4	Карымский район, пгт. Карымское	51,62912	114,35012	0.75 - железный
2078	Муниципальный район «Карымский район»	ВГ № 15, в/ч 39313-51, с. Большая Тура	Карымский район, село Большая Тура	51,63384	114,07392	1.1 Евро
2079	Муниципальный район «Карымский район»	ЛОВД	Карымское, ул. Ленинградская, 68	51,62449	114,34044	1.1 Евро
2080	Муниципальный район «Карымский район»	ип Астраханцева	Рабочая ул., 4а, Карымское, 673300	51,62409	114,32774	1.1 Евро
2081	Муниципальный район «Карымский район»	Душевая, гардеробная ст. Урульга	Карымский район, село Урульга	51,76301	114,79893	0.75 - железный
2082	Муниципальный район «Карымский район»	Табельная с кладовыми НГЧ, ст. Урульга	Карымский район, село Урульга	51,76251	114,7924	0.75 - железный
2083	Муниципальный район «Карымский район»	Контора ДТВ НГЧ, ст. Карымская, ул. Вокзальная	673300, Карымский район, Карымское, Вокзальная улица, 10	51,62581	114,35277	0.75 - железный
2084	Муниципальный район «Карымский район»	Котельная Буран 10 (ст. Карымская, Карымский район)	Карымский район, пгт. Карымское	51,62322	114,34479	0.75 - железный
2085	Муниципальный район «Карымский район»	Службно-техническое здание Дирекция зданий и сооружений ст. Карымская	Карымский район, пгт. Карымское	51,62324	114,34639	0.75 - железный
2086	Муниципальный район «Карымский район»	Дом связи ст. Карымская, ул. Вокзальная, 14	Карымский район, пгт. Карымское	51,62496	114,34884	0.75 - железный
2087	Муниципальный район «Карымский район»	АЗ (частный парк) ст. Карымская 89145297464	Карымский район, пгт. Карымское, Вокзальная улица, 15	51,62459	114,35018	0.75 - железный
2088	Муниципальный район «Карымский район»	Техбиблиотека Дирекция зданий и сооружений, ст. Карымская	Карымский район, пгт. Карымское	51,62232	114,34182	0.75 - железный
2089	Муниципальный район «Карымский район»	АЗ (товарная контора) ст. Карымская	Карымский район, пгт. Карымское, Привокзальная площадь	51,62441	114,34948	0.75 - железный
2090	Муниципальный район «Карымский район»	АЗ Дирекция зданий и сооружений ст. Карымская, ул. Вокзальная, 38 89145297464	673300, Карымский район, Карымское, Вокзальная улица, 38	51,62234	114,34198	0.75 - железный
2091	Муниципальный район «Карымский район»	АЗ (контора ВЧД) ст. Карымская 89145297464	Карымский район, пгт. Карымское, Вокзальная улица, 15	51,62481	114,35017	0.75 - железный
2092	Муниципальный район «Карымский район»	Административное здание НГЧ ст. Карымская	Карымский район, пгт. Карымское	51,62183	114,33993	1.1 Евро
2093	Муниципальный район «Карымский район»	Столовая Дирекция зданий и сооружений ст. Карымская 89145297464	Карымский район, пгт. Карымское	51,62389	114,34778	0.75 - железный
2094	Муниципальный район «Карымский район»	Пост ЭЦ ст. Туринская, ул. Вокзальная	Карымский район, село Большая Тура	51,63022	114,08826	0.75 - железный
2095	Муниципальный район «Карымский район»	Пост ЭЦ ст. Урульга, 89243783903	Карымский район, село Урульга	51,76271	114,79267	0.75 - железный
2096	Муниципальный район «Карымский район»	Табельная ПЧ-5 ст. Кадахта 89145297464	Карымский район, село Кадахта	51,61166	114,24738	0.75 - железный
2097	Муниципальный район «Карымский район»	Табельная ст. Поселье 89243783903	Карымский район, село Поселье	51,71447	114,75363	0.75 - железный
2098	Муниципальный район «Карымский район»	Пост ЭЦ ст. Тарская, 89243783903	Карымский район, поселок при станции Тарская	51,63122	114,4989	0.75 - железный
2099	Муниципальный район «Карымский район»	Пост ЭЦ ст. Адриановка, 89243783903	Карымский район, поселок при станции Адриановка	51,56537	114,51844	0.75 - железный
2100	Муниципальный район «Карымский район»	Жилой дом ст. Адриановка, ул. Верхняя, д. 1	Карымский район, поселок при станции Адриановка	51,5646	114,5202	0.75 - железный
2101	Муниципальный район «Карымский район»	Пост ЭЦ ст. Карымская 89145297464	673300, Карымский район, Карымское, Ленинградская улица, 5	51,62747	114,35743	0.75 - железный
2102	Муниципальный район «Карымский район»	Пост ЭЦ ст. Карымская, Парк Д 89145297464	Карымский район, пгт. Карымское	51,62191	114,34182	0.75 - железный

№	Муниципальное образование	Наименование места накопления	Адрес места накопления	Географические координаты		Тип контейнера
2103	Муниципальный район «Карымский район»	Пост ЭЦ пгт. Карымское, ул. Вокзальная, 17 89145297464	Карымский район, 17, Вокзальная улица, пгт. Карымское	51,62416	114,34877	0.75 - железный
2104	Муниципальный район «Карымский район»	Пост ЭЦ ст. Дарасун 89145297464	Карымский район, пгт. Дарасун	51,66578	113,97378	0.75 - железный
2105	Муниципальный район «Карымский район»	Пост ЭЦ ст. Седловая 89243783903	Карымский район	51,48023	114,54071	0.75 - железный
2106	Муниципальный район «Карымский район»	ИП Бажин Ю.В., магазин Хороший	Карымский район, пгт. Карымское, Ленинградская улица, 48	51,62564	114,34592	0.75 - железный
2107	Муниципальный район «Карымский район»	ООО Забайкальская теплоснабжающая организация, офис	Карымский район, пгт. Карымское, Нагорная улица, 12	51,63297	114,34269	1.1 Евро
2108	Муниципальный район «Карымский район»	ип Суафеева Н.В.	Мостовая ул., 42, Дарасун, 673310	51,66108	113,97613	1.1 Евро
2109	Муниципальный район «Карымский район»	МДОУ Сказка	Торговая пер., 7, Карымское, 673300	51,62839	114,34719	1.1 Евро
2110	Муниципальный район «Карымский район»	школа мир искусства дарасун, ул. калинина 14 + Мирные суды	Карымский район, пгт. Дарасун, улица Калинина, 14	51,66723	113,9818	0.75 - железный
2111	Муниципальный район «Карымский район»	Котельная РЭС ст. Карымская, пгт. Карымское, ул. Новая, 10	Карымский район, пгт. Карымское, Новая улица, 10	51,62074	114,34607	1.1 Евро
2112	Муниципальный район «Карымский район»	ФНС пгт. Карымское, ул. Ленинградская, д. 35	Ленинградская ул., 35, Карымское, 673300	51,62545	114,34829	0.75 - железный
2113	Муниципальный район «Карымский район»	Котельная ЖД ст. Адриановка, ул. Верхняя, 16, сор. 3	Карымский район, поселок при станции Адриановка	51,5591	114,5197	0.75 - железный
2114	Муниципальный район «Карымский район»	Котельная ДОЛЕ Карымская, пгт Карымское ул. Ленинградская, 916	Карымский район, пгт. Карымское	51,62154	114,33171	0.75 - железный
2115	Муниципальный район «Карымский район»	База 2(3) Карымская, пгт Карымское, ул. Ангарская 14	Карымский район, пгт. Карымское	51,61632	114,34051	0.75 - железный
2116	Муниципальный район «Карымский район»	Котельная База 1(3) Карымская, пгт Карымское, ул. Ангарская, 14	Карымский район, пгт. Карымское	51,6164	114,34057	0.75 - железный
2117	Муниципальный район «Карымский район»	Насосная станция пады Майдара	Карымский район, пгт. Карымское	51,63816	114,3374	0.75 - железный
2118	Муниципальный район «Карымский район»	Насосная станция Шивня-2	Карымский район	51,63632	114,29727	1.1 Евро
2119	Муниципальный район «Карымский район»	Насосная станция Шивня-1	Карымский район	51,63959	114,29408	1.1 Евро
2120	Муниципальный район «Карымский район»	Котельная школа ст. Адриановка	Карымский район, поселок при станции Адриановка	51,5647	114,52088	0.75 - железный
2121	Муниципальный район «Карымский район»	Котельная ПМС-316 ст. Урульга ул. Лаоз 8	Карымский район, село Урульга	51,76279	114,79483	0.75 - железный
2122	Муниципальный район «Карымский район»	Котельная ОС ст. Карымская	Карымский район, пгт. Карымское	51,62105	114,36787	0.75 - железный
2123	Муниципальный район «Карымский район»	Магазин "Светофор", пгт. Карымское, ул. Автомобилистов, 2	Карымский район, пгт. Карымское, микрорайон Северный	51,63037	114,31768	1.1 Евро
2124	Муниципальный район «Карымский район»	ДОЛ им. М.Фрунзе ст. Адриановка	Карымский район, поселок при станции Адриановка	51,56725	114,53097	0.75 - железный
2125	Муниципальный район «Карымский район»	ип Махариенко Сергей Александрович	Нагорная ул., 2А, Дарасун, Забайкальский край	51,65129	113,96609	1.1 Евро
2126	Муниципальный район «Карымский район»	ип Мищенко	Ленинградская ул., 57, Карымское, 673300	51,62516	114,34509	1.1 Евро
2127	Муниципальный район «Карымский район»	мкд ул. Вокзальная 43	673300, Карымский район, Карымское, Вокзальная улица, 43	51,6223	114,33801	1.1 Евро
2128	Муниципальный район «Карымский район»	мкд ул. Ленинградская 95	673300, Карымский район, Карымское, Верхняя улица, 95	51,62196	114,33125	1.1 Евро
2129	Муниципальный район «Карымский район»	мкд ул. Ленинградская 93а	Ленинградская ул., 93А, Карымское, 673300	51,62146	114,33189	1.1 Евро
2130	Муниципальный район «Карымский район»	мкд ул. Ленинградская 91а	Верхняя ул., 91а, Карымское, 673300	51,62179	114,33224	1.1 Евро
2131	Муниципальный район «Карымский район»	ип Закирова	Чиггинская ул., 11а, Карымское, 673300	51,62103	114,31935	0.75 - железный
2132	Муниципальный район «Карымский район»	ООО Ромашка	ул. Погодина, 84а, Карымское, 673300	51,62864	114,33588	0.75 - железный
2133	Муниципальный район «Карымский район»	УФСБ РОССИИ	Пионерская ул., 3, Карымское, 673300	51,62367	114,3411	1.1 Евро
2134	Муниципальный район «Карымский район»	Сбербанк	673300, Ленинградская ул., 55, Карымское	51,62482	114,34555	1.1 Евро
2135	Муниципальный район «Карымский район»	мдоу Теремок п. Дарасун ул.соломенная 9	Карымский район, пгт. Дарасун, Совхозная улица, 9	51,63818	113,96837	1.1 Евро
2136	Муниципальный район «Карымский район»	мкд ул. Верхняя 132	673300, Верхняя ул., 132, Карымское	51,62284	114,32526	1.1 Евро
2137	Муниципальный район «Карымский район»	мкд Верхняя 120-122	Верхняя ул., 122, Карымское, 673300	51,62355	114,32804	1.1 Евро
2138	Муниципальный район «Карымский район»	МОУ СОШ № 2	Карымский район, пгт. Карымское, Верхняя улица, 34	51,62703	114,34403	1.1 Евро
2139	Муниципальный район «Карымский район»	МДОУ Ромашка	Ангарская ул., 9, Карымское, 673300	51,6141	114,34748	1.1 Евро
2140	Муниципальный район «Карымский район»	РЖД ЭЧК-11, ЭЧК-10	Ленинградская ул., 1А, Карымское, 673300	51,62815	114,35843	0.75 - железный
2141	Муниципальный район «Карымский район»	ООО Коммунальник, Вокзальная, 1а	Ленинградская ул., 1В, Карымское, 673300	51,62943	114,36089	0.75 - железный
2142	Муниципальный район «Карымский район»	ООО Миллениум	Карымский район, пгт. Карымское, Ленинградская улица, 1	51,62957	114,36157	1.1 Евро
2143	Муниципальный район «Карымский район»	ООО "Объединенная строительная компания 1520"	Новая ул., 23, Карымское, 673300	51,6171	114,33993	1.1 Евро
2144	Муниципальный район «Карымский район»	Локотех-Сервис	Вокзальная ул., 38, Карымское, 673300	51,6212	114,34081	1.1 Евро
2145	Муниципальный район «Карымский район»	мкд Пакулова, 3	ул. Пакулова, 3, Карымское, 673300	51,63468	114,34299	1.1 Евро
2146	Муниципальный район «Карымский район»	мкд ул. Ленинградская, 88	Ленинградская ул., 88, Карымское, 673300	51,62243	114,3287	1.1 Евро
2147	Муниципальный район «Карымский район»	ИКС-8	Красноармейская ул., 10, Карымское, 673300	51,6342	114,33934	1.1 Евро
2148	Муниципальный район «Карымский район»	Редакция газеты, Военкомат, Лесхоз	Карымский район, пгт. Карымское, Пионерская улица, 6А	51,62394	114,3414	1.1 Евро
2149	Муниципальный район «Карымский район»	РЖД ЭЧС-2	Новая ул., 10, Карымское, 673300	51,62078	114,34614	0.75 - железный
2150	Муниципальный район «Карымский район»	ЖД Охрана	Карымский район, пгт. Карымское, Новая улица, 4	51,6209	114,34925	0.75 - железный
2151	Муниципальный район «Карымский район»	ООО Ресурс Транс	1-я Золотовская ул., 1, Дарасун, 673310	51,65885	113,97637	0.75 - железный
2152	Муниципальный район «Карымский район»	ООО Маяк Хлеб соль, ул. Новая, 2	Новая ул., 2, Карымское, 673300	51,62139	114,34945	1.1 Евро

№	Муниципальное образование	Наименование места накопления	Адрес места накопления	Географические координаты	Тип контейнера
2153	Муниципальный район «Карымский район»	мкд Ангарская 3	Карымский район, пгт. Карымское, Ангарская улица	51,61362 114,34875	1.1 Евро
2154	Муниципальный район «Карымский район»	мкд ул. Ангарская 7	Ангарская ул., 7, Карымское, 673300	51,61361 114,34758	1.1 Евро
2155	Муниципальный район «Карымский район»	мкд ул. Ленинградская 94	Ленинградская ул., 94, Карымское, 673300	51,62187 114,3265	1.1 Евро
2156	Муниципальный район «Карымский район»	мкд ул. Верхняя 134	Верхняя ул., 134, Карымское, 673300	51,62275 114,32474	1.1 Евро
2157	Муниципальный район «Карымский район»	мкд ул. Верхняя 43-45	673300, Верхняя ул., 43, Карымское	51,62315 114,33127	1.1 Евро
2158	Муниципальный район «Карымский район»	ООО "Маак" маг. Хлеб соль	Ленинградская ул., 42, Карымское, 673300	51,62661 114,34953	1.1 Евро
2159	Муниципальный район «Карымский район»	ООО Дисконт	ул. Шмеллина, 2а, Карымское, 673300	51,62782 114,35323	1.1 Евро
2160	Муниципальный район «Карымский район»	Сервисное отделение "Карымская" пгт. Карымское, ул. Вокзальная, д.36а	Карымский район, пгт. Карымское	51,62263 114,34269	1.1 Евро
2161	Муниципальный район «Карымский район»	Административно-бытовое здание Читинская мех-ая дистанции ст. Карымская, ул. Новая 18	Карымский район, пгт. Карымское, Новая улица	51,61927 114,34313	0.75 - железный
2162	Муниципальный район «Карымский район»	ип Рыкова	Ленинградская ул., 101, Карымское, 673300	51,62113 114,32705	1.1 Евро
2163	Муниципальный район «Карымский район»	Жилый дом, Терентьева Е.С., пгт. Карымское, ул. Солнечная, 8	Карымский район, пгт. Карымское, Солнечная улица, 8	51,62952 114,32656	1.1 Евро
2164	Муниципальный район «Карымский район»	ип Стефеев В.В.	673311, Школьная ул., 1, Дарасун	51,65083 113,96579	1.1 Евро
2165	Муниципальный район «Карымский район»	Административное здание № 9 (Карымский район, п. Карымская, ул. Вокзальная 17а)	17А, Вокзальная улица, пгт. Карымское, Карымский район	51,62414 114,34786	1.1 Евро
2166	Муниципальный район «Карымский район»	МКД, Дарасун, Советская улица, 11	Карымский район, пгт. Дарасун, Советская улица, 11	51,66656 113,97973	1.1 Евро
2167	Муниципальный район «Карымский район»	ип Акберов, Магазины Руслан	Ленинградская ул., 99б, Карымское, 673300	51,6213 114,32804	1.1 Евро
2168	Муниципальный район «Карымский район»	ИП ВЛАСОВА Татьяна Олеговна, Курорт-Дарасун пгт, перелок Новый, 4а	Карымский район, пгт. Курорт-Дарасун, Новая улица, 4а	51,20359 113,71916	0.75 - железный
2169	Муниципальный район «Карымский район»	Склад топлива Дирекция снабжения п. Карымское, ул. Новая, 12	Карымский район, пгт. Карымское	51,61976 114,3445	0.75 - железный
2170	Муниципальный район «Карымский район»	ул. Ленинградская 83	Вокзальная ул., 45, Карымское, 673302	51,62274 114,33781	1.1 Евро
2171	Муниципальный район «Карымский район»	МКД, ул. Ленинградская 97	673300, Верхняя ул., 97, Карымское	51,6214 114,32946	1.1 Евро
2172	Муниципальный район «Карымский район»	Санаторий, Карымский район, поселок городского типа Курорт-Дарасун	Карымский район, пгт. Курорт-Дарасун	51,1916 113,74201	1.1 Евро
2173	Муниципальный район «Карымский район»	ИП Овчинникова Е.Д., кафе "Елена"	Карымский район, пгт. Дарасун	51,6309 113,9582	1.1 Евро
2174	Муниципальный район «Карымский район»	ООО Старый материк	Карымский район, село Новодоронинск, Центральная улица	51,53547 113,86321	1.1 Евро
2175	Муниципальный район «Карымский район»	ООО "Тепловик" здание	Карымский район, пгт. Карымское, Заводская улица, 6	51,62797 114,32099	0.75 - железный
2176	Муниципальный район «Карымский район»	кафе	Карымский район, поселок Оленуей	51,46731 114,35406	1.1 Евро
2177	Муниципальный район «Карымский район»	ООО "Авангард плюс", котельная	Карымский район, пгт. Дарасун, улица Лазо, 47	51,66325 113,9632	1.1 Евро
2178	Муниципальный район «Карымский район»	Зайцев Сергей Михайлович	Карымский район, село Кадахта, Советская улица	51,61208 114,25674	1.1 Евро
2179	Муниципальный район «Карымский район»	котельная	Карымский район, пгт. Курорт-Дарасун, Рабочая улица, 56	51,20507 113,71353	1.1 Евро
2180	Муниципальный район «Карымский район»	ИП Глоткин Валерий Георгиевич, магазин	Карымский район, село Тыргетуй, Уфимский переулок	51,44848 113,79539	1.1 Евро
2181	Муниципальный район «Карымский район»	ООО Юарц	Карымский район, пгт. Дарасун, Лесная улица, 1	51,66277 113,98665	1.1 Евро
2182	Муниципальный район «Карымский район»	ИП Комогорцев А.Г., кафе "Оазис"	Карымский район, 36, Ленинградская улица, пгт. Карымское	51,62668 114,35068	0.75 - железный
2183	Муниципальный район «Карымский район»	ЦРБ пгт. Курорт-Дарасун, ул. Верхняя, д. 3	Карымский район, пгт. Курорт-Дарасун, ул. Верхняя, д. 3	51,197 113,73227	1.1 Евро
2184	Муниципальный район «Карымский район»	больница-стационар	Карымский район, пгт. Карымское, Ленинградская улица, 79	51,62367 114,33942	1.1 Евро
2185	Муниципальный район «Карымский район»	поликлиника	пгт. Карымское, ул. Ленинградская, зд 55	51,6248 114,34552	1.1 Евро
2186	Муниципальный район «Карымский район»	участковая больница	Карымский район, село Урульга, Советская улица, 6	51,76774 114,80048	1.1 Евро
2187	Муниципальный район «Карымский район»	поликлиника	Карымский район, село Урульга, Озерная улица	51,7614 114,79643	1.1 Евро
2188	Муниципальный район «Карымский район»	ИП Плахин Константин Викторович, хлебозавод	Карымский район, пгт. Карымское, Партизанская улица, 37	51,62041 114,35872	0.75 - железный
2189	Муниципальный район «Карымский район»	котельная, ул. Вокзальная, 1А	Карымский район, пгт. Карымское, Вокзальная улица, 3	51,6254 114,35216	0.75 - железный
2190	Муниципальный район «Карымский район»	ИП Гафеева Н.Е., магазин, ул. Советская 5	Карымский район, пгт. Карымское, Советская улица, 5	51,62706 114,33645	1.1 Евро
2191	Муниципальный район «Карымский район»	МКД, Дарасун, улица Калининна, 8	Карымский район, пгт. Дарасун, ул. Калининна, 8	51,6654 113,98219	1.1 Евро
2192	Муниципальный район «Карымский район»	школа	Карымский район, село Урульга, Коммунальная улица, 86	51,77808 114,78803	1.1 Евро
2193	Муниципальный район «Карымский район»	ИП Кожевников Андрей Олегович, магистральная 6	Карымский район, пгт. Карымское, Магистральная улица, 6	51,6311 114,32578	0.75 - железный
2194	Муниципальный район «Карымский район»	колония	Карымский район	51,67316 114,38276	1.1 Евро
2195	Муниципальный район «Карымский район»	мух бзд, ул.Центральная 84	Карымский район, пгт. Курорт-Дарасун, Центральная улица, 84	51,19847 113,71835	1.1 Евро
2196	Муниципальный район «Карымский район»	Администрация К-Дарасун, пгт. Курорт-Дарасун, ул. Дорожная, д. 20	Карымский район, пгт. Курорт-Дарасун, Дорожная улица, 20	51,20065 113,71769	1.1 Евро
2197	Муниципальный район «Карымский район»	ИП Горюнова А.С., магазин "Коралл"	Карымский район, село Кадахта, улица Корсакова, 24	51,61886 114,26305	0.75 - железный
2198	Муниципальный район «Карымский район»	ИП Горюнова А.С., магазин "Любимый"	Карымский район, пгт. Карымское, Новая улица, 2	51,62115 114,34993	0.75 - железный
2199	Муниципальный район «Карымский район»	УФСИН №6	Карымский район, село Тыргетуй, улица Лесная 1	51,44532 113,7895	1.1 Евро
2200	Муниципальный район «Карымский район»	администрация	Карымский район, село Жэмбира, Центральная улица	51,51728 114,0083	1.1 Евро
2201	Муниципальный район «Карымский район»	администрация	Карымский район, село Новодоронинск, Центральная улица 47	51,53617 113,86348	1.1 Евро
2202	Муниципальный район «Карымский район»	ИП Федоров Сергей Владимирович, магазин	Карымский район, пгт. Дарасун, Вокзальная улица, 6	51,66536 113,97627	1.1 Евро

№	Муниципальное образование	Наименование места накопления	Адрес места накопления	Географические координаты		Тип контейнера
2203	Муниципальный район «Карымский район»	ИП Золотухин Виталий Викторович, магазин	Карымский район, пгт. Дарасун, Вокзальная улица, 6	51,66537	113,97627	1.1 Евро
2204	Муниципальный район «Карымский район»	Исправительная колония-2	Карымский район, село Шара-Горохон	51,40487	113,88033	1.1 Евро
2205	Муниципальный район «Карымский район»	ип Лохотаева Наталья Викторовна, магазин	Карымский район, пгт. Карымское, улица Погодаева, 124	51,62714	114,3292	1.1 Евро
2206	Муниципальный район «Карымский район»	ИП Щербаква, магазин "Корзиночка"	Карымский район, пгт. Карымское, Верхняя улица, 2А	51,62871	114,35121	0.75 - железный
2207	Муниципальный район «Карымский район»	МОУ "Средняя общеобразовательная школа с. Тьргетуй"	Карымский район, село Тьргетуй, Школьная улица	51,44601	113,78467	1.1 Евро
2208	Муниципальный район «Карымский район»	ИП Скажуткина А. А., салон	1, улица Братьев Васильевых, пгт. Карымское, Карымский район	51,6244	114,34474	0.75 - железный
2209	Муниципальный район «Карымский район»	ИП Лебелес Е.А., (АЗС), ИП Андреева В.В. (м-н Мираж), Карымская, ул. Мира 1	Карымский район, пгт. Карымское, улица Мира, 1Б	51,63093	114,31807	1.1 Евро
2210	Муниципальный район «Карымский район»	гостиница	Карымский район, пгт. Дарасун, Стадионная улица	51,66069	113,98354	0.75 - железный
2211	Муниципальный район «Карымский район»	школа с. Нарын-Талача	Карымский район, село Нарын-Талача, Школьная улица, 1	51,92983	114,86543	1.1 Евро
2212	Муниципальный район «Карымский район»	школа	Карымский район, село Кайдалово, Новая улица, 15	51,63105	114,567	1.1 Евро
2213	Муниципальный район «Карымский район»	школа 3 п. Дарасун, ул. Почтовая 6	Карымский район, 6, Почтовая улица, пгт. Дарасун	51,6668	113,98322	1.1 Евро
2214	Муниципальный район «Карымский район»	мдоу солиныкы тьргетуй братьев федоровых 21	Карымский район, село Тьргетуй, улица Братьев Федоровых, 21	51,44804	113,79107	1.1 Евро
2215	Муниципальный район «Карымский район»	мдоу Огонек п. карымское. ул. Верхняя 1	1, ул. Верхняя, пгт. Карымское, Карымский район	51,62788	114,35176	1.1 Евро
2216	Муниципальный район «Карымский район»	школа № 5 п. Дарасун, ул. Транспортная 1	Карымский район, лгт. Дарасун, Транспортная, 1	51,64095	113,9714	1.1 Евро
2217	Муниципальный район «Карымский район»	ООП № 5. с. Жимбира ул Молодежная 2	Россия, Карымский район, Молодежная улица, село Жимбира	51,51578	114,01396	1.1 Евро
2218	Муниципальный район «Карымский район»	мдоу Звездочка п. Курорт-Дарасун, ул. Дорожная 2Г	Карымский район, пгт. Курорт-Дарасун, Дорожная улица, 2	51,19619	113,72952	1.1 Евро
2219	Муниципальный район «Карымский район»	школа 1 п. Дарасун ул Нагорная 49	Карымский район, пгт. Дарасун, Нагорная улица, 42	51,65906	113,96721	1.1 Евро
2220	Муниципальный район «Карымский район»	администрация с.мякы ул никифорова 35	Карымский район, село Мякы, улица Никифорова 35	51,47808	114,32884	1.1 Евро
2221	Муниципальный район «Карымский район»	ОМВД	Ленинградская ул., 66, Карымское, 673300	51,625	114,34175	1.1 Евро
2222	Муниципальный район «Карымский район»	детский сад Малыш, Карымское, Лесная 16	Карымский район, пгт. Карымское	51,62409	114,32347	1.1 Евро
2223	Муниципальный район «Карымский район»	дом творчества	Карымский район, пгт. Карымское, Ленинградская улица, 76	51,62348	114,33478	1.1 Евро
2224	Муниципальный район «Карымский район»	МОУ СОШ № 5, Верхняя 74	Карымский район, пгт. Карымское	51,6256	114,33577	1.1 Евро
2225	Муниципальный район «Карымский район»	администрация	Карымский район, пгт. Дарасун, Почтовая улица, 4	51,66532	113,98392	0.75 - железный
2226	Муниципальный район «Карымский район»	ДОСААФ, учебный центр	Карымский район, пгт. Карымское, Стадионный переулок, 8	51,62672	114,33246	1.1 Евро
2227	Муниципальный район «Карымский район»	ИП Аксёненко Максим Викторович, штрафстоянка	Карымский район, пгт. Карымское	51,62991	114,31824	1.1 Евро
2228	Муниципальный район «Карымский район»	администрация	Карымский район, село Большая Тура, Железнодорожная улица	51,62386	114,10352	1.1 Евро
2229	Муниципальный район «Карымский район»	подстанция 220кВ	Карымский район, пгт. Дарасун, Молодежная улица, 10	51,66173	113,98533	1.1 Евро
2230	Муниципальный район «Карымский район»	Детский лагерь	Карымский район	51,60023	114,24844	0.75 - железный
2231	Муниципальный район «Карымский район»	Школа, с. Большая Тура, ул. Железнодорожная, д. 47	Россия, 673320, ул. Железнодорожная, д. 47	51,62314	114,10547	1.1 Евро
2232	Муниципальный район «Карымский район»	Школа, с. Кадахта, ул. Школьная, д. 1	ул. Советская, 673315	51,60929	114,25288	0.75 - железный
2233	Муниципальный район «Карымский район»	мкд Линейная	Линейная ул., 4, Карымское, 673300	51,62217	114,31659	1.1 Евро
2234	Муниципальный район «Карымский район»	ул. Ленинградская, 87	Верхняя ул., 87, Карымское, 673302	51,6227	114,3355	1.1 Евро
2235	Муниципальный район «Карымский район»	МДОУ Улыбка	Карымский район, пгт. Карымское, Ленинградская улица, 71	51,62372	114,34271	1.1 Евро
2236	Муниципальный район «Карымский район»	Районная администрация, районный суд	Ленинградская ул., 77, Карымское, 673300	51,62366	114,34015	1.1 Евро
2237	Муниципальный район «Карымский район»	МОУ СОШ 1	Ленинградская ул., 98, Карымское, 673300	51,62182	114,32483	1.1 Евро
2238	Муниципальный район «Карымский район»	Нефтемаркет	ул. Пакулова, 13, Карымское, 673300	51,63746	114,3356	0.75 - железный
2239	Муниципальный район «Карымский район»	МКД ул. Красноармейская	Карымский район, пгт. Карымское, Красноармейская	51,63277	114,33898	1.1 Евро
2240	Муниципальный район «Карымский район»	Пенсионный фонд РФ	Торговый пер., 24, Карымское, 673300	51,63518	114,34447	1.1 Евро
2241	Муниципальный район «Карымский район»	ДК, мфи	Стадионный пер., 2, Карымское, 673302	51,62391	114,33591	1.1 Евро
2242	Муниципальный район «Карымский район»	Спортивная школа	Ленинградская ул., 124, Карымское, 673300	51,62456	114,33717	1.1 Евро
2243	Муниципальный район «Карымский район»	МОУ СОШ 5	Ленинградская ул., 124, Карымское, 673300	51,62443	114,33707	1.1 Евро
2244	Муниципальный район «Карымский район»	Мир Искусства, Верхняя, 74	Верхняя ул., 72, Карымское, 673302	51,62551	114,33684	1.1 Евро
2245	Муниципальный район «Карымский район»	МКД, ул. Верхняя 68	673300, Карымский район, Карымское, Верхняя улица, 68	51,62599	114,3386	1.1 Евро
2246	Муниципальный район «Карымский район»	мкд ул. Верхняя 13	673300, Карымский район, Карымское, Верхняя улица, 14	51,62603	114,34495	1.1 Евро
2247	Муниципальный район «Карымский район»	мкд ул. Верхняя 21	673300, Верхняя ул., 19, Карымское	51,62539	114,34215	1.1 Евро
2248	Муниципальный район «Карымский район»	ип Закирова	Ленинградская ул., 62, Карымское, 673300	51,62526	114,34276	0.75 - железный
2249	Муниципальный район «Карымский район»	Почта России	Ленинградская ул., 69А, Карымское, 673300	51,62436	114,34286	0.75 - железный
2250	Муниципальный район «Карымский район»	ПАО Ростелеком	Ленинградская ул., 69, Карымское, 673300	51,6244	114,34325	1.1 Евро
2251	Муниципальный район «Карымский район»	ИП Элязов С.Ш., маг "Лейла"	Ленинградская ул., 67, Карымское, 673300	51,62467	114,34369	1.1 Евро
2252	Муниципальный район «Карымский район»	Гизатулина И.М.	Карымский район, пгт. Карымское, Ленинградская улица, 63	51,62474	114,3442	1.1 Евро

№	Муниципальное образование	Наименование места накопления	Адрес места накопления	Географические координаты		Тип контейнера
2253	Муниципальный район «Карымский район»	Прокуратура	Ленинградская ул., 21А, Карымское, 673300	51,62619	114,35101	0,75 - железный
2254	Муниципальный район «Карымский район»	МКД пгт. Курорт-Дарасун, ул. Октябрьская, д. 3	Октябрьская ул., 3, Курорт-Дарасун, 673314	51,19018	113,7504	1,1 Евро
2255	Муниципальный район «Карымский район»	МКД пгт. Курорт-Дарасун, ул. Верхняя, д. 12	Верхняя ул., 12, Курорт-Дарасун, 673314	51,19875	113,72686	1,1 Евро
2256	Муниципальный район «Карымский район»	МКД пгт. Курорт-Дарасун, ул. Верхняя, д. 11	Верхняя ул., 11, Курорт-Дарасун, 673314	51,19782	113,72592	1,1 Евро
2257	Муниципальный район «Карымский район»	Нефтемаркет, пгт. Курорт-Дарасун	А167, Курорт-Дарасун, 673314	51,22739	113,71079	0,75 - железный
2258	Муниципальный район «Карымский район»	МОУ СОШ п. Курорт Дарасун	Дорожная ул., 25, Курорт-Дарасун, 673314	51,19909	113,7206	1,1 Евро
2259	Муниципальный район «Карымский район»	Военный санаторий, пгт. Курорт-Дарасун	ул. Военный санаторий, 6, пгт. Курорт Дарасун, Карымский район, Забайкальский край	51,19163	113,74838	1,1 Евро
2260	Муниципальный район «Карымский район»	Военный санаторий, пгт. Курорт-Дарасун	ул. Военный санаторий 6 Курорт-Дарасун, 673314	51,1926	113,74294	0,75 - железный
2261	Муниципальный район «Карымский район»	Военный санаторий, пгт. Курорт-Дарасун	ул. Военный санаторий 5, Курорт-Дарасун, 673314	51,19209	113,74322	1,1 Евро
2262	Муниципальный район «Карымский район»	Военный санаторий, пгт. Курорт-Дарасун	ул. Военный санаторий, 4, Курорт-Дарасун, 673314	51,19069	113,74535	0,75 - железный
2263	Муниципальный район «Карымский район»	МКД пгт. Курорт-Дарасун, ул. Октябрьская, д. 2	673314, Карымский район, Курорт-Дарасун, Октябрьская улица, 1	51,19022	113,74753	1,1 Евро
2264	Муниципальный район «Карымский район»	МКД пгт. Курорт-Дарасун, ул. Военный Санаторий, д. 1	ул. Военный санаторий, 1 Курорт-Дарасун, 673314	51,19074	113,74608	1,1 Евро
2265	Муниципальный район «Карымский район»	Военный санаторий, пгт. Курорт-Дарасун	ул. Военный санаторий 3 Курорт-Дарасун, 673314	51,19024	113,74451	1,1 Евро
2266	Муниципальный район «Карымский район»	Военный санаторий, пгт. Курорт-Дарасун	Октябрьская ул., 1, Курорт-Дарасун, 673314	51,18943	113,74579	1,1 Евро
2267	Муниципальный район «Карымский район»	Военный санаторий, пгт. Курорт-Дарасун	Октябрьская ул., 1, Курорт-Дарасун, 673314	51,18976	113,7463	1,1 Евро
2268	Муниципальный район «Карымский район»	МКД пгт. Курорт-Дарасун, ул. Дорожная, д. 5	Дорожная ул., 4, Курорт-Дарасун, 673314	51,19692	113,72935	1,1 Евро
2269	Муниципальный район «Карымский район»	МКД пгт. Курорт-Дарасун, ул. Верхняя, д. 10	Верхняя ул., 10, Курорт-Дарасун, 673314	51,19749	113,7289	1,1 Евро
2270	Муниципальный район «Карымский район»	МКД К-Дарасун, пгт. Курорт-Дарасун, ул. Верхняя, д. 9	Верхняя ул., 9А, Курорт-Дарасун, 673314	51,19713	113,72836	1,1 Евро
2271	Муниципальный район «Карымский район»	ОАО "РЖД" Забайкальской дирекции по тепловодоснабжению, База 3	Ангарская ул., 14, Карымское, 673300	51,61548	114,34775	0,75 - железный
2272	Муниципальный район «Карымский район»	Комблянт "Байкал" пгт. Карымское, ул. Читинская, д. 5	Карымский район, пгт. Карымское, Читинская улица, 2	51,62088	114,32117	0,75 - железный
2273	Муниципальный район «Карымский район»	МКД, пгт. Карымское, ул. Ленинградская, д. 9	Ленинградская ул., 9, Карымское, 673300	51,62687	114,35572	1,1 Евро
2274	Муниципальный район «Карымский район»	мкд ул. Ленинградская 15	673300, Вокзальная ул., 7, Карымское	51,62614	114,35294	1,1 Евро
2275	Муниципальный район «Карымский район»	МКД, пгт. Карымское, ул. Медицинская, д. 6	Медицинская ул., 6, Карымское, 673300	51,6221	114,35533	1,1 Евро
2276	Муниципальный район «Карымский район»	МКД, пгт. Карымское, ул. Набережная, д. 9	Набережная ул., 9, Карымское, 673300	51,61944	114,35674	1,1 Евро
2277	Муниципальный район «Карымский район»	НГЧ МКД пгт. Карымское, ул. Майская, д. 11	Майская ул., 11, Карымское, 673300	51,62072	114,35323	1,1 Евро
2278	Муниципальный район «Карымский район»	МКД, пгт. Карымское, ул. Майская, д. 1	Майская ул., 1, Карымское, 673300	51,62112	114,35212	1,1 Евро
2279	Муниципальный район «Карымский район»	мкд ул. Ангарская	Ангарская ул., 18, Карымское, 673300	51,61357	114,34501	1,1 Евро
2280	Муниципальный район «Карымский район»	МОУ СОШ 4	Карымский район, пгт. Карымское, Ангарская улица, 1	51,61449	114,34933	1,1 Евро
2281	Муниципальный район «Карымский район»	МКД ул. Читинская	Читинская ул., 3, Карымское, 673300	51,62112	114,3218	1,1 Евро
2282	Муниципальный район «Карымский район»	МКД ул. Читинская	Читинская ул., 9, Карымское, 673300	51,62132	114,31869	1,1 Евро
2283	Муниципальный район «Карымский район»	мкд ул. Сосновая, 1	673310, Сосновая ул., 24, Дарасун	51,6678	113,98428	1,1 Евро
2284	Муниципальный район «Карымский район»	мкд ул. Читинская	Читинская ул., 7, Дарасун, 673310	51,66662	113,98473	1,1 Евро
2285	Муниципальный район «Карымский район»	МДОУ "Светлячок" пгт. Карымское, ул. Почтовая, д. 1	Почтовая ул., 3а, Дарасун, 673310	51,66606	113,98294	1,1 Евро
2286	Муниципальный район «Карымский район»	РЖД НГЧ вокзал п. Дарасун	Карымский район, пгт. Дарасун	51,66527	113,97865	0,75 - железный
2287	Муниципальный район «Карымский район»	мкд, ул. Станционная, 6	ул. Станционная, д. 6, Дарасун, Карымский район, 673310	51,66522	113,97968	1,1 Евро
2288	Муниципальный район «Карымский район»	мкд, ул. Советская 11	Советская ул., 10, Дарасун, 673310	51,66634	113,98044	1,1 Евро
2289	Муниципальный район «Карымский район»	МКД, пгт. Карымское, ул. Ленинградская, д. 96	Ленинградская ул., 96, Карымское, 673300	51,62168	114,32543	1,1 Евро
2290	Муниципальный район «Карымский район»	МКД, пгт. Карымское, ул. Ленинградская, д. 90	Ленинградская ул., 90, Карымское, 673300	51,62207	114,32756	1,1 Евро
2291	Муниципальный район «Карымский район»	МКД, пгт. Карымское, ул. Ленинградская, д. 92	Ленинградская ул., 92, Карымское, 673300	51,62195	114,32714	1,1 Евро
2292	Муниципальный район «Карымский район»	МКД пгт. Карымское, ул. Верхняя, д. 136	Верхняя ул., 136, Карымское, 673300	51,62259	114,32411	1,1 Евро
2293	Муниципальный район «Карымский район»	МКД, пгт. Карымское, ул. Верхняя, д. 138	Верхняя ул., 138, Карымское, 673300	51,62247	114,32356	1,1 Евро
2294	Муниципальный район «Карымский район»	МКД, пгт. Карымское, ул. Верхняя, д. 140	Верхняя ул., 140, Карымское, 673300	51,62238	114,32274	1,1 Евро
2295	Муниципальный район «Карымский район»	нжс ул. Лазо	ул. Лазо, 157, Карымское, 673300	51,62437	114,32494	0,75 - железный
2296	Муниципальный район «Карымский район»	МКД, пгт. Карымское, ул. Рабочая, д. 45	Рабочая ул., 45, Карымское, 673300	51,62992	114,32139	1,1 Евро
2297	Муниципальный район «Карымский район»	ООО "Стройкомплект"	673311, 1-я Шахтерская ул., 3	51,62984	113,97186	1,1 Евро
2298	Муниципальный район «Карымский район»	ООО "Нефтемаркет" пгт. Дарасун, ул. Дорожная, д. 1А	Дорожная ул., 1А, Дарасун, 673311	51,63042	113,95944	0,75 - железный
2299	Муниципальный район «Карымский район»	Детский дом Прометей	Ленинградская ул., 63, Карымское, 673300	51,62669	114,34595	1,1 Евро
2300	Муниципальный район «Карымский район»	РЖД НГЧ	Вокзальная ул., 22, Карымское, 673300	51,62428	114,34783	1,1 Евро
2301	Муниципальный район «Карымский район»	Эксплуатационное ДЕПО	Вокзальная ул., 22, Карымское, 673300	51,62414	114,34824	1,1 Евро
2302	Муниципальный район «Карымский район»	РЖД Вокзал	Вокзальная ул., 14, Карымское, 673300	51,62448	114,34911	1,1 Евро

№	Муниципальное образование	Наименование места накопления	Адрес места накопления	Географические координаты		Тип контейнера
2303	Муниципальный район «Карымский район»	МКД пгт. Карымское, ул. Почтовая, д. 6	ул. Крестьянская, 4, Карымское, 673300	51,6306	114,35765	1.1 Евро
2304	Муниципальный район «Карымский район»	мкд ул. Ленинградская 20	Ленинградская ул., 12, Карымское, 673300	51,62832	114,35641	1.1 Евро
2305	Муниципальный район «Карымский район»	РЖД Подклиника, 3-32-26, Карымское, ул. Ленинградская, д. 13	Ленинградская ул., 13, Карымское, 673300	51,62688	114,35401	1.1 Евро
2306	Муниципальный район «Карымский район»	МКД, Карымское, ул. Погодаева, д. 43	ул. Погодаева, 43, Карымское, 673300	51,6287	114,33881	1.1 Евро
2307	Муниципальный район «Карымский район»	ООО "Мостострой-Омск", пгт. Дарасун	ул. Ленина, 38, Дарасун, 673311	51,65734	113,96803	1.1 Евро
2308	Муниципальный район «Карымский район»	МКД Дарасун, ул. Калинина, д. 2	ул. Калинина, 2, Дарасун, 673310	51,66411	113,98173	1.1 Евро
2309	Муниципальный район «Карымский район»	мкд, ул. Молодёжная 5	Карымский район, пгт. Дарасун, Молодёжная улица	51,66215	113,98421	1.1 Евро
2310	Муниципальный район «Карымский район»	мкд ул. Молодёжная, д. 4	дом. 4, ул. Молодёжная, пгт. Дарасун, Карымский район, Забайкальский край	51,6629	113,98547	1.1 Евро
2311	Муниципальный район «Карымский район»	МКД, Дарасун, ул. Сосняк, д. 1	ул. Сосняк, д. 1, Дарасун, 673310	51,6944	113,98867	1.1 Евро
2312	Муниципальный район «Карымский район»	ООО "Фундамент"	673310, Мостовая ул., 42, Дарасун	51,66147	113,97695	1.1 Евро
2313	Муниципальный район «Карымский район»	мкд, ул. Лазо 47	ул. Лазо, 49, Дарасун, 673310	51,66366	113,96364	1.1 Евро
2314	Муниципальный район «Карымский район»	мкд, ул. Лазо 47	ул. Ленина, 2, Дарасун, 673310	51,66103	113,96818	1.1 Евро
2315	Муниципальный район «Карымский район»	МКД ул. Калинина, д. 12	Почтовая ул., 3, Дарасун, 673310	51,66693	113,98238	1.1 Евро
2316	Муниципальный район «Карымский район»	мкд, ул. Почтовая 8	673310, Почтовая ул., 8, Дарасун	51,66756	113,9834	2.1 Евро
2317	Муниципальный район «Карымский район»	МКД ул. Почтовая, д. 8	Почтовая ул., 8, Дарасун, 673310	51,66732	113,98336	1.1 Евро
2318	Муниципальный район «Город Краснокаменск и Краснокаменский район»	НордГолд	674674, Краснокаменский район, Краснокаменск, Коммунальная улица, 17	50,10457	118,04469	1.1 Евро
2319	Муниципальный район «Город Краснокаменск и Краснокаменский район»	ВГ б/н ОБК г Краснокаменск	г Краснокаменск	50,09243	118,05432	1.1 Евро
2320	Муниципальный район «Город Краснокаменск и Краснокаменский район»	син-лунь	Росня, Краснокаменский район, Краснокаменск	50,11436	118,0464	0.75 - железный
2321	Муниципальный район «Город Краснокаменск и Краснокаменский район»	СТО "Южное" г. Краснокаменск, пр-т Геологов, д. 20	Забайкальский г. Краснокаменск, пр-кт Геологов, д. 20	50,08424	118,05134	0.75 - железный
2322	Муниципальный район «Город Краснокаменск и Краснокаменский район»	наш Дискаунтер	674674, Краснокаменский район, Краснокаменск, улица Краснокаменск, 116	50,09757	118,09521	0.75 - железный
2323	Муниципальный район «Город Краснокаменск и Краснокаменский район»	МАОУ "СОШ № 2"	г Краснокаменск, мкр 6-й, д. 604	50,09963	118,04509	1.1 Евро
2324	Муниципальный район «Город Краснокаменск и Краснокаменский район»	МАОУ "СОШ № 3"	3-й микрорайон, 317, Краснокаменск, Россия	50,08828	118,02333	1.1 Евро
2325	Муниципальный район «Город Краснокаменск и Краснокаменский район»	ШКОЛА №1 Краснокаменск 112	674674, 112, Краснокаменск	50,09867	118,04008	1.1 Евро
2326	Муниципальный район «Город Краснокаменск и Краснокаменский район»	МАОУ "СОШ № 4"	соз/4, г Краснокаменск, мкр 2-й	50,10117	118,02831	1.1 Евро
2327	Муниципальный район «Город Краснокаменск и Краснокаменский район»	МАОУ "СОШ № 5"	Россия, Краснокаменск, 413, 4-й микрорайон	50,08844	118,03351	1.1 Евро
2328	Муниципальный район «Город Краснокаменск и Краснокаменский район»	МАОУ "СОШ № 6"	4-й микрорайон, 453, Краснокаменск, Россия	50,08919	118,03681	1.1 Евро
2329	Муниципальный район «Город Краснокаменск и Краснокаменский район»	МАОУ "СОШ № 7"	г Краснокаменск, мкр 7-й	50,08753	118,04329	1.1 Евро
2330	Муниципальный район «Город Краснокаменск и Краснокаменский район»	МАОУ "СОШ №8"	Россия, Краснокаменск, 817, 8-й микрорайон	50,08152	118,03637	1.1 Евро
2331	Муниципальный район «Город Краснокаменск и Краснокаменский район»	Гимназия	г Краснокаменск, ул. Центральная, д. 2	50,09581	118,04624	1.1 Евро
2332	Муниципальный район «Город Краснокаменск и Краснокаменский район»	Находка	674674, Краснокаменский район, Краснокаменск, проезд Ветерана, 11	50,08925	118,02696	1.1 Евро
2333	Муниципальный район «Город Краснокаменск и Краснокаменский район»	Студии Аргунь Краснокаменск, Забайкальский край,	г Краснокаменск, ул. Спортивная	50,10412	118,03477	0.75 - железный
2334	Муниципальный район «Город Краснокаменск и Краснокаменский район»	Стационар г. Краснокаменск, территория автодороги №1, д. 12, корп. №1	г Краснокаменск	50,09867	118,05551	0.75 - железный
2335	Муниципальный район «Город Краснокаменск и Краснокаменский район»	МБОУ Ковыльская СОШ с. Ковыли, ул. Мира, 28	Краснокаменский район, поселок Ковыли, улица Мира, 28	50,36895	117,61497	1.1 Евро
2336	Муниципальный район «Город Краснокаменск и Краснокаменский район»	РЭС	РЭС, г Краснокаменск	50,09517	118,04592	1.1 Евро
2337	Муниципальный район «Город Краснокаменск и Краснокаменский район»	Детский сад	Краснокаменский район, поселок Ковыли, улица Мира, 17	50,36965	117,61313	1.1 Евро
2338	Муниципальный район «Город Краснокаменск и Краснокаменский район»	ветерана	674674, Краснокаменский район, Краснокаменск, Административная улица, 11	50,10483	118,04258	0.75 - железный
2339	Муниципальный район «Город Краснокаменск и Краснокаменский район»	ДЮСШ № 3	Зеленая улица, 3, Краснокаменск, Россия	50,09746	118,0414	1.1 Евро
2340	Муниципальный район «Город Краснокаменск и Краснокаменский район»	Краснокаменск 317 детский сад	г Краснокаменск, мкр 3-й, д. 315	50,08945	118,02304	1.1 Евро

№	Муниципальное образование	Наименование места накопления	Адрес места накопления	Географические координаты		Тип контейнера
2341	Муниципальный район «Город Краснокаменск и Краснокаменский район»	Гаражи ОВО	Гаражи ОВО, г. Краснокаменск	50,10497	118,04546	0.75 - железный
2342	Муниципальный район «Город Краснокаменск и Краснокаменский район»	Кафе "Иверия"	проспект Геологов, 14, Краснокаменск, Россия	50,0843	118,04062	1.1 Евро
2343	Муниципальный район «Город Краснокаменск и Краснокаменский район»	улица Центральная 19 пос. Целинный	674697, Краснокаменский район, Урулонгуй, Школьная улица,	50,26578	118,10874	1.1 Евро
2344	Муниципальный район «Город Краснокаменск и Краснокаменский район»	ул. Клубная	674697, Краснокаменский район, Урулонгуй, Клубная улица,	50,26638	118,10525	1.1 Евро
2345	Муниципальный район «Город Краснокаменск и Краснокаменский район»	ГСЮ№13	674674, Краснокаменский район, Краснокаменск, Административная улица, 11	50,1051	118,0437	1.1 Евро
2346	Муниципальный район «Город Краснокаменск и Краснокаменский район»	612	612, г. Краснокаменск, мкр 6-й	50,09761	118,04735	1.1 Евро
2347	Муниципальный район «Город Краснокаменск и Краснокаменский район»	706	г. Краснокаменск, мкр 7-й	50,08669	118,04621	1.1 Евро
2348	Муниципальный район «Город Краснокаменск и Краснокаменский район»	Общественно	г. Краснокаменск	50,09956	118,05082	1.1 Евро
2349	Муниципальный район «Город Краснокаменск и Краснокаменский район»	дом 450, Краснокаменск,	674674, Краснокаменский район, Краснокаменск,	50,09166	118,04247	0.75 - железный
2350	Муниципальный район «Город Краснокаменск и Краснокаменский район»	445	г. Краснокаменск, мкр 4-й	50,08924	118,04152	1.1 Евро
2351	Муниципальный район «Город Краснокаменск и Краснокаменский район»	ЖДЦ станция Промышленная	ЖДЦ станция, Краснокаменский район,	50,14827	118,06061	1.1 Евро
2352	Муниципальный район «Город Краснокаменск и Краснокаменский район»	Краснокаменск 401	Забайкальский г. Краснокаменск, мкр 4-й, д. 401	50,09069	118,02951	1.1 Евро
2353	Муниципальный район «Город Краснокаменск и Краснокаменский район»	Центральная научно-исследовательская лаборатория	ЦНИЛ Лаборатория, Краснокаменский район, Краснокаменск,	50,10214	118,05136	0.75 - железный
2354	Муниципальный район «Город Краснокаменск и Краснокаменский район»	625	г. Краснокаменск, мкр 6-й	50,09676	118,04295	1.1 Евро
2355	Муниципальный район «Город Краснокаменск и Краснокаменский район»	УМП ЦЕНТР	г. Краснокаменск, Северный проезд, д. 3 к. 1	50,1196	118,03533	1.1 Евро
2356	Муниципальный район «Город Краснокаменск и Краснокаменский район»	МФЦ	МФЦ, г. Краснокаменск, ул. Административная, д. 5	50,10219	118,04095	0.75 - железный
2357	Муниципальный район «Город Краснокаменск и Краснокаменский район»	Мегаком	Мегаком Краснокаменск	50,10359	118,04655	1.1 Евро
2358	Муниципальный район «Город Краснокаменск и Краснокаменский район»	701	г. Краснокаменск, мкр 7-й, д. 701	50,08982	118,04621	0.75 - железный
2359	Муниципальный район «Город Краснокаменск и Краснокаменский район»	ООО "ДРУЖБА"	м.и Дружба, г. Краснокаменск, пр-кт Шахтеров	50,09221	118,04519	0.75 - железный
2360	Муниципальный район «Город Краснокаменск и Краснокаменский район»	магазин "Сударушка" в ТЦ "Алшпрон"	Сударушка, ТЦ Алшпрон, г. Краснокаменск, пр-кт Геологов, д. 12Б	50,08454	118,03303	0.75 - железный
2361	Муниципальный район «Город Краснокаменск и Краснокаменский район»	ТЦ "Продвинк", г. Краснокаменск, пр. Покровского, д. 3	г. Краснокаменск, пр-кт Им. Покровского С.С., д. 3	50,09719	118,03327	1.1 Евро
2362	Муниципальный район «Город Краснокаменск и Краснокаменский район»	Краснокаменск 807	ул. Краснокаменск, 807, Краснокаменск, 674674	50,08341	118,03887	0.75 - железный
2363	Муниципальный район «Город Краснокаменск и Краснокаменский район»	Кафе Чайлона "Оазис", г. Краснокаменск, мкр. 6-й, д. 625А	Чайлона кафе, г. Краснокаменск, мкр 6-й, д. 625А	50,09733	118,04378	1.1 Евро
2364	Муниципальный район «Город Краснокаменск и Краснокаменский район»	Поликлиника	674674, Краснокаменский район, Краснокаменск,	50,09153	118,02103	1.1 Евро
2365	Муниципальный район «Город Краснокаменск и Краснокаменский район»	Стационар	674674, Краснокаменский район, Краснокаменск, улица Краснокаменск, 303	50,09013	118,02071	0.75 - железный
2366	Муниципальный район «Город Краснокаменск и Краснокаменский район»	Пр.Шахтеров к2	6 общ., г. Краснокаменск, пр-кт Шахтеров, д. 2 к. 2	50,09192	118,03222	0.75 - железный
2367	Муниципальный район «Город Краснокаменск и Краснокаменский район»	Пр.Шахтеров к. 1	7 общ., г. Краснокаменск, пр-кт Шахтеров, д. 2 к. 1	50,09195	118,03139	0.75 - железный
2368	Муниципальный район «Город Краснокаменск и Краснокаменский район»	Пожарная часть	674674, Краснокаменский район, Краснокаменск, проспект Стронгелей, 21	50,10156	118,04651	1.1 Евро
2369	Муниципальный район «Город Краснокаменск и Краснокаменский район»	7, Краснокаменск, 3	г. Краснокаменск, пр-кт Шахтеров, д. 7Ц	50,09334	118,03557	0.75 - железный
2370	Муниципальный район «Город Краснокаменск и Краснокаменский район»	361Ц	36ц, г. Краснокаменск, ул. Молодежная, д. 361Ц	50,09568	118,04748	1.1 Евро
2371	Муниципальный район «Город Краснокаменск и Краснокаменский район»	32ц-33ц	г. Краснокаменск	50,09419	118,04465	1.1 Евро
2372	Муниципальный район «Город Краснокаменск и Краснокаменский район»	32Ц	г. Краснокаменск, ул. Парковая, д. 32Ц	50,09492	118,04503	0.75 - железный
2373	Муниципальный район «Город Краснокаменск и Краснокаменский район»	32Ц	г. Краснокаменск, ул. Парковая, д. 32Ц	50,09497	118,0447	0.75 - железный

№	Муниципальное образование	Наименование места накопления	Адрес места накопления	Географические координаты		Тип контейнера
2374	Муниципальный район «Город Краснокаменск и Краснокаменский район»	32Ц	г Краснокаменск, ул Парковая, д 32Ц	50,09495	118,04449	0,75 - железный
2375	Муниципальный район «Город Краснокаменск и Краснокаменский район»	29Ц	Забайкальский г Краснокаменск, ул Парковая, д 29Ц	50,09282	118,04685	0,75 - железный
2376	Муниципальный район «Город Краснокаменск и Краснокаменский район»	29Ц	г Краснокаменск, ул Парковая, д 29Ц	50,09282	118,04645	0,75 - железный
2377	Муниципальный район «Город Краснокаменск и Краснокаменский район»	29Ц	г Краснокаменск, ул Парковая, д 29Ц	50,09284	118,04612	0,75 - железный
2378	Муниципальный район «Город Краснокаменск и Краснокаменский район»	31Ц	Забайкальский г Краснокаменск, ул Парковая, д 31Ц	50,09342	118,04564	0,75 - железный
2379	Муниципальный район «Город Краснокаменск и Краснокаменский район»	31Ц	г Краснокаменск, ул Парковая, д 31Ц	50,0932	118,04564	0,75 - железный
2380	Муниципальный район «Город Краснокаменск и Краснокаменский район»	31Ц	г Краснокаменск, ул Парковая, д 31Ц	50,09296	118,04564	0,75 - железный
2381	Муниципальный район «Город Краснокаменск и Краснокаменский район»	Краснокаменск Дом 212	674674, Краснокаменский район, Краснокаменск, улица Краснокаменск, 212	50,09922	118,03149	0,75 - железный
2382	Муниципальный район «Город Краснокаменск и Краснокаменский район»	Краснокаменск Дом 211	Забайкальский ул. Краснокаменск, 211, Краснокаменск, 674674	50,09901	118,0314	0,75 - железный
2383	Муниципальный район «Город Краснокаменск и Краснокаменский район»	216	г Краснокаменск, мкр 2-й, д 216	50,10358	118,0317	0,75 - железный
2384	Муниципальный район «Город Краснокаменск и Краснокаменский район»	Краснокаменск Дом 215	г Краснокаменск, мкр 2-й, д 215	50,10336	118,03152	0,75 - железный
2385	Муниципальный район «Город Краснокаменск и Краснокаменский район»	214 Краснокаменск, Забайкальский край, Россия	г Краснокаменск, мкр 2-й, д 214	50,10131	118,03162	0,75 - железный
2386	Муниципальный район «Город Краснокаменск и Краснокаменский район»	Краснокаменск Дом 213	г Краснокаменск, мкр 2-й, д 213	50,10109	118,03146	0,75 - железный
2387	Муниципальный район «Город Краснокаменск и Краснокаменский район»	ДС "Колосок" п. Юбилейный, ул. Советская, д.3	Краснокаменский район, поселок Юбилейный, Советская улица, 3	50,26628	118,35831	1.1 Евро
2388	Муниципальный район «Город Краснокаменск и Краснокаменский район»	Краснокаменск Дом 701	г Краснокаменск, мкр 7-й, д 704	50,08884	118,04546	1.1 Евро
2389	Муниципальный район «Город Краснокаменск и Краснокаменский район»	ул. Краснокаменск, 252	г Краснокаменск, мкр 2-й, д 252	50,10319	118,02692	1.1 Евро
2390	Муниципальный район «Город Краснокаменск и Краснокаменский район»	Краснокаменск 605	ул. Краснокаменск, 605, Краснокаменск, 674674	50,10055	118,04653	1.1 Евро
2391	Муниципальный район «Город Краснокаменск и Краснокаменский район»	Краснокаменск 619	г Краснокаменск, мкр 6-й	50,09821	118,04352	1.1 Евро
2392	Муниципальный район «Город Краснокаменск и Краснокаменский район»	ул. Краснокаменск, Краевая больница	г Краснокаменск, ул. Больничная, д 5 к 1	50,09005	118,0206	1.1 Евро
2393	Муниципальный район «Город Краснокаменск и Краснокаменский район»	Краснокаменск дом 401	401, Краснокаменск, 674674	50,09134	118,0307	1.1 Евро
2394	Муниципальный район «Город Краснокаменск и Краснокаменский район»	603	603, г Краснокаменск, мкр 6-й, д 603	50,10056	118,04443	1.1 Евро
2395	Муниципальный район «Город Краснокаменск и Краснокаменский район»	магазин " Полос" Краснокаменск, д.106	г Краснокаменск, мкр 1-й, д 106	50,10034	118,03985	1.1 Евро
2396	Муниципальный район «Город Краснокаменск и Краснокаменский район»	Краснокаменск Дом 102	г Краснокаменск, мкр 1-й	50,09967	118,03567	1.1 Евро
2397	Муниципальный район «Город Краснокаменск и Краснокаменский район»	3-4 общежитие	674674, Краснокаменский район, Краснокаменск, проспект Строителей, 28	50,10157	118,04478	1.1 Евро
2398	Муниципальный район «Город Краснокаменск и Краснокаменский район»	1 общ	674674, Краснокаменский район, Краснокаменск, проспект Строителей, 15	50,1016	118,04308	1.1 Евро
2399	Муниципальный район «Город Краснокаменск и Краснокаменский район»	С.Приставы	Суд.Приставы, г Краснокаменск, ул. Коммунальная, д 17	50,10461	118,04757	0,75 - железный
2400	Муниципальный район «Город Краснокаменск и Краснокаменский район»	Городской рынок, г. Краснокаменск, пр-кт Ветеранов, д.15, стр.42	г Краснокаменск, пр-кт Ветеранов, д 15 стр 41	50,08752	118,02742	1.1 Евро
2401	Муниципальный район «Город Краснокаменск и Краснокаменский район»	Магазин ООО "ИмпериЯ" г. Краснокаменск, 7 мкр., д. 701., кв. 1	г Краснокаменск, мкр 7-й, д 701А стр 1	50,08986	118,04573	1.1 Евро
2402	Муниципальный район «Город Краснокаменск и Краснокаменский район»	Краснокаменский ДЭУ Краснокаменский р-он, г. Краснокаменск, р-он ЖД вокзала	г Краснокаменск	50,13132	118,06956	0,75 - железный
2403	Муниципальный район «Город Краснокаменск и Краснокаменский район»	Табельная ст. Урулдогуй 89244793729	Железнодорожная улица, поселок Целинный, Краснокаменский район	50,26758	118,11455	1.1 Евро
2404	Муниципальный район «Город Краснокаменск и Краснокаменский район»	Табельная ст. Маргушек 89960242361	Краснокаменский район, село Маргушек	50,4045	117,8957	1.1 Евро
2405	Муниципальный район «Город Краснокаменск и Краснокаменский район»	Производственный участок ст. Краснокаменск	Забайкальский Краснокаменск	50,13414	118,04698	1.1 Евро
2406	Муниципальный район «Город Краснокаменск и Краснокаменский район»	ТЭЦ временный торец рада Г	674674, Краснокаменский район, Краснокаменск, Unnamed Road.	50,08076	118,0928	0,75 - железный

№	Муниципальное образование	Наименование места накопления	Адрес места накопления	Географические координаты		Тип контейнера
2407	Муниципальный район «Город Краснокамск и Краснокамский район»	ТЭЦ дду с южной стороны	674674, Краснокамский район, Краснокамск ППГХО	50,08025	118,09044	0.75 - железный
2408	Муниципальный район «Город Краснокамск и Краснокамский район»	АЗС хим цех	674674, Краснокамский район, Краснокамск ППГХО	50,08344	118,09184	0.75 - железный
2409	Муниципальный район «Город Краснокамск и Краснокамский район»	Спорт клуб "Эталон"	Спорт клуб Эталон, г Краснокамск, мкр 5-й, д 520	50,09881	118,02818	1.1 Евро
2410	Муниципальный район «Город Краснокамск и Краснокамский район»	Магазин "Стиль"	г Краснокамск, пр-кт Ветеранов, д 15/43	50,0882	118,02706	0.75 - железный
2411	Муниципальный район «Город Краснокамск и Краснокамский район»	ООО ССРТ	Октябрьский, ССРТ, Краснокамский район	50,09387	118,18419	1.1 Евро
2412	Муниципальный район «Город Краснокамск и Краснокамский район»	ЦСП	ЦСП, Краснокамский район, Unnamed Road,	50,07804	118,19218	0.75 - железный
2413	Муниципальный район «Город Краснокамск и Краснокамский район»	АТП	Краснокамск, АТП, Краснокамский район	50,0693	118,13061	0.75 - железный
2414	Муниципальный район «Город Краснокамск и Краснокамский район»	Кип	674674, Краснокамский район, Краснокамск	50,08176	118,10566	0.75 - железный
2415	Муниципальный район «Город Краснокамск и Краснокамский район»	ОВГСО	, проспект Строителей, Краснокамск, ОВГСО, Краснокамский район	50,10202	118,04989	1.1 Евро
2416	Муниципальный район «Город Краснокамск и Краснокамский район»	Управление ДМТСиК	, проспект Строителей, Краснокамск, Управление ДМТСИК, Краснокамский район	50,10194	118,05045	0.75 - железный
2417	Муниципальный район «Город Краснокамск и Краснокамский район»	ЖДЦ Уртуй	674674, Краснокамский район, Краснокамск	50,16703	118,02342	1.1 Евро
2418	Муниципальный район «Город Краснокамск и Краснокамский район»	Уртуй АЗС	674674, Краснокамский район,	50,17017	118,02651	0.75 - железный
2419	Муниципальный район «Город Краснокамск и Краснокамский район»	Масма	г Краснокамск	50,09137	118,04917	1.1 Евро
2420	Муниципальный район «Город Краснокамск и Краснокамский район»	ЖДЦ п/х	Краснокамск, ЖДЦ 89144570101, Краснокамский район	50,1314	118,04798	1.1 Евро
2421	Муниципальный район «Город Краснокамск и Краснокамский район»	База УМП "Центр" скл. 3 ИП Виноградов В.В. г. Краснокамск, пр-з Северный, д. 3, корпус 2	674674, Краснокамский район, Краснокамск, Неизвестная дорога,	50,11959	118,03641	1.1 Евро
2422	Муниципальный район «Город Краснокамск и Краснокамский район»	Нефтебаза Северная, г.Краснокамск, промышленная зона	Нефтебаза, г Краснокамск	50,12798	118,05143	0.75 - железный
2423	Муниципальный район «Город Краснокамск и Краснокамский район»	Нефте база п/х	Краснокамский район, нефтебаза ППГХО Россия, Unnamed Road, Октябрьский	50,0869	118,18321	0.75 - железный
2424	Муниципальный район «Город Краснокамск и Краснокамский район»	ООО ПЭС	Октябрьский, ЦНИЛ, Краснокамский район	50,08234	118,19073	0.75 - железный
2425	Муниципальный район «Город Краснокамск и Краснокамский район»	База мтс	Октябрьский, База МТС Краснокамский район	50,08393	118,18424	1.1 Евро
2426	Муниципальный район «Город Краснокамск и Краснокамский район»	Открытие ППГХО	Очистные ППГХО, Краснокамский район	50,09759	118,07701	0.75 - железный
2427	Муниципальный район «Город Краснокамск и Краснокамский район»	Алтаргана	Алтаргана, г Краснокамск	50,0917	118,04968	1.1 Евро
2428	Муниципальный район «Город Краснокамск и Краснокамский район»	Авоська 251	г Краснокамск, мкр 2-й, д 251	50,10296	118,02759	1.1 Евро
2429	Муниципальный район «Город Краснокамск и Краснокамский район»	Молоко завод Юносов	674674, Краснокамский район, Краснокамск	50,11933	118,03326	1.1 Евро
2430	Муниципальный район «Город Краснокамск и Краснокамский район»	Пеко 15 склад	674674, Краснокамский район, Краснокамск	50,11965	118,03419	1.1 Евро
2431	Муниципальный район «Город Краснокамск и Краснокамский район»	ИМ Семенов склад Даурня	г Краснокамск, Северный проезд, д 3 к 1	50,1216	118,03418	1.1 Евро
2432	Муниципальный район «Город Краснокамск и Краснокамский район»	Ква групп	Забайкальский 674674, Краснокамский район, Краснокамск, Краснокамск,	50,12101	118,05588	1.1 Евро
2433	Муниципальный район «Город Краснокамск и Краснокамский район»	Колбасный цех	Забайкальский 674674, Краснокамский район, Краснокамск, улица Краснокамск, 215	50,1067	118,03163	1.1 Евро
2434	Муниципальный район «Город Краснокамск и Краснокамский район»	Здание сетевого района ст. Маргусек, ул. Набережная, 2	674693, Приаргунский муниципальный округ, Маргусек,	50,40399	117,89718	0.75 - железный
2435	Муниципальный район «Город Краснокамск и Краснокамский район»	Табельная ПЧ НГЧ ст. Арамогойтуй	Краснокамский район, поселок при станции Арамогойтуй	50,38331	117,60774	0.75 - железный
2436	Муниципальный район «Город Краснокамск и Краснокамский район»	Здание конторы (Дело) ст. Маргусек	674693, Краснокамский район, Маргусек, улица Губина,	50,4005	117,90322	0.75 - железный
2437	Муниципальный район «Город Краснокамск и Краснокамский район»	Пост ЭЦ НГЧ ст. Арамогойтуй	Краснокамский район, поселок при станции Арамогойтуй	50,38311	117,60772	0.75 - железный
2438	Муниципальный район «Город Краснокамск и Краснокамский район»	Дом связи НГЧ ст. Маргусек	674693, Приаргунский муниципальный округ, Маргусек,	50,40459	117,89626	0.75 - железный
2439	Муниципальный район «Город Краснокамск и Краснокамский район»	Здание НГЧ-1 ст. Маргусек	Краснокамский район, село Маргусек	50,40527	117,89607	0.75 - железный

№	Муниципальное образование	Наименование места накопления	Адрес места накопления	Географические координаты		Тип контейнера
2440	Муниципальный район «Город Краснояменск и Краснояменский район»	Пост ЭЦ НГЧ ст. Маргуск	674693, Приаргунский муниципальный округ, Маргуск,	50,4052	117,89584	0.75 - железный
2441	Муниципальный район «Город Краснояменск и Краснояменский район»	Табельная НГЧ г. Краснояменск	Краснояменск	50,14818	118,06007	0.75 - железный
2442	Муниципальный район «Город Краснояменск и Краснояменский район»	Пост ЭЦ ст. Урулунгуй	Краснояменский район, поселок при станции Урулунгуй	50,26773	118,11754	0.75 - железный
2443	Муниципальный район «Город Краснояменск и Краснояменский район»	УФНС РОССИИ ПО ЗАБАЙКАЛЬСКОМУ КРАЮ	Налоговая, Краснояменск, проспект Строителей, 9	50,10146	118,03842	0.75 - железный
2444	Муниципальный район «Город Краснояменск и Краснояменский район»	Родник 508	мал.Родник, г. Краснояменск, мкр 5-й, д. 508	50,09567	118,03163	1.1 Евро
2445	Муниципальный район «Город Краснояменск и Краснояменский район»	Вокзал привозная I	674674, Краснояменский район,	50,14985	118,06167	0.75 - железный
2446	Муниципальный район «Город Краснояменск и Краснояменский район»	АЗС 2 Союз и К	г. Краснояменск, АЗС Восточная, АЗС № 2	50,10497	118,05551	0.75 - железный
2447	Муниципальный район «Город Краснояменск и Краснояменский район»	Марко поле	674674, Краснояменский район, Краснояменск,	50,089	118,04715	1.1 Евро
2448	Муниципальный район «Город Краснояменск и Краснояменский район»	м-н мпр	МТР товары для дома, г. Краснояменск, пр-кт Ветеранов, д. 13	50,08889	118,02788	1.1 Евро
2449	Муниципальный район «Город Краснояменск и Краснояменский район»	Пограничная улица № 10 село Богдановка, Краснояменский район, Забайкальский край	Пограничная улица № 10 село Богдановка, Краснояменский район	50,00713	118,75948	0.75 - железный
2450	Муниципальный район «Город Краснояменск и Краснояменский район»	База отстоя вагонов г. Краснояменск	г. Краснояменск	50,1503	118,06136	1.1 Евро
2451	Муниципальный район «Город Краснояменск и Краснояменский район»	Пост ЭЦ	Краснояменский район, поселок при станции Урулунгуй	50,26752	118,11652	0.75 - железный
2452	Муниципальный район «Город Краснояменск и Краснояменский район»	Насосная станция Краснояменск	Краснояменск	50,14813	118,06005	1.1 Евро
2453	Муниципальный район «Город Краснояменск и Краснояменский район»	430	674674, Краснояменский район, Краснояменск, улица Краснояменск, 430	50,09229	118,03529	1.1 Евро
2454	Муниципальный район «Город Краснояменск и Краснояменский район»	441	674674, Краснояменский район, Краснояменск, улица Краснояменск, 440	50,09042	118,04301	1.1 Евро
2455	Муниципальный район «Город Краснояменск и Краснояменский район»	470	674674, Краснояменский район, Краснояменск, улица Краснояменск, 470	50,08574	118,0294	1.1 Евро
2456	Муниципальный район «Город Краснояменск и Краснояменский район»	474	674674, Краснояменский район, Краснояменск, улица Краснояменск, 475	50,08614	118,03235	1.1 Евро
2457	Муниципальный район «Город Краснояменск и Краснояменский район»	403	г. Краснояменск, мкр 4-й	50,08986	118,0302	1.1 Евро
2458	Муниципальный район «Город Краснояменск и Краснояменский район»	402	г. Краснояменск, мкр 4-й, д. 402	50,08912	118,02957	1.1 Евро
2459	Муниципальный район «Город Краснояменск и Краснояменский район»	308	674674, Краснояменский район, Краснояменск, улица Краснояменск, 312	50,08789	118,0255	1.1 Евро
2460	Муниципальный район «Город Краснояменск и Краснояменский район»	301	г. Краснояменск, мкр 3-й	50,09091	118,02336	1.1 Евро
2461	Муниципальный район «Город Краснояменск и Краснояменский район»	324	г. Краснояменск, мкр 3-й	50,08689	118,02219	1.1 Евро
2462	Муниципальный район «Город Краснояменск и Краснояменский район»	637	Забайкальский г. Краснояменск, мкр 6-й	50,09994	118,04171	1.1 Евро
2463	Муниципальный район «Город Краснояменск и Краснояменский район»	516	г. Краснояменск, мкр 5-й	50,09819	118,02629	1.1 Евро
2464	Муниципальный район «Город Краснояменск и Краснояменский район»	512	г. Краснояменск, мкр 5-й	50,0963	118,02719	1.1 Евро
2465	Муниципальный район «Город Краснояменск и Краснояменский район»	504	г. Краснояменск, мкр 5-й	50,09752	118,02844	1.1 Евро
2466	Муниципальный район «Город Краснояменск и Краснояменский район»	509	674674, Краснояменский район, Краснояменск, улица Краснояменск, 509	50,09668	118,03124	1.1 Евро
2467	Муниципальный район «Город Краснояменск и Краснояменский район»	511	Забайкальский г. Краснояменск, Краснояменск, улица Краснояменск, 511	50,09843	118,03115	1.1 Евро
2468	Муниципальный район «Город Краснояменск и Краснояменский район»	206	г. Краснояменск, мкр 2-й	50,09947	118,03036	1.1 Евро
2469	Муниципальный район «Город Краснояменск и Краснояменский район»	207	г. Краснояменск, мкр 2-й	50,10169	118,03037	1.1 Евро
2470	Муниципальный район «Город Краснояменск и Краснояменский район»	202	Забайкальский г. Краснояменск, Краснояменск, улица Краснояменск, 202	50,10238	118,03088	1.1 Евро
2471	Муниципальный район «Город Краснояменск и Краснояменский район»	209	674674, Краснояменский район, Краснояменск, улица Краснояменск, 209	50,10414	118,03025	1.1 Евро
2472	Муниципальный район «Город Краснояменск и Краснояменский район»	РЖД - Вокзал Маргуск	674693, Приаргунский муниципальный округ, Маргуск,	50,40435	117,89635	1.1 Евро

№	Муниципальное образование	Наименование места накопления	Адрес места накопления	Географические координаты		Тип контейнера
2473	Муниципальный район «Город Краснокамск и Краснокамский район»	Д.Б. Новинка	г. Краснокамск, пр-кт Ветеранов, д.5	50,08997	118,02718	1.1 Евро
2474	Муниципальный район «Город Краснокамск и Краснокамский район»	ГСК №9	Забайкальский 674674, Краснокамский район, Краснокамск, Гарьжский Кооператив, 9	50,08342	118,01176	1.1 Евро
2475	Муниципальный район «Город Краснокамск и Краснокамский район»	Строитель	674674, Краснокамский район, Краснокамск, улица Краснокамск, 616	50,09653	118,04487	1.1 Евро
2476	Муниципальный район «Город Краснокамск и Краснокамский район»	Казармы	казармы, г. Краснокамск	50,10254	118,03707	1.1 Евро
2477	Муниципальный район «Город Краснокамск и Краснокамский район»	Магазин Светофор, г. Краснокамск, пр. Строителей, 7-1а	Светофор, г. Краснокамск, пр-кт Строителей, д.7/1	50,10264	118,03767	1.1 Евро
2478	Муниципальный район «Город Краснокамск и Краснокамский район»	803	674674, Краснокамский район, Краснокамск,	50,08276	118,0315	1.1 Евро
2479	Муниципальный район «Город Краснокамск и Краснокамский район»	802	674674, Краснокамский район, Краснокамск, улица Краснокамск, 802	50,08134	118,03073	1.1 Евро
2480	Муниципальный район «Город Краснокамск и Краснокамский район»	711	Забайкальский 674674, Краснокамский район, Краснокамск, улица Краснокамск, 711	50,08553	118,04418	1.1 Евро
2481	Муниципальный район «Город Краснокамск и Краснокамский район»	35ц	г. Краснокамск, ул. Молодежная, д.35Ц	50,09435	118,04714	1.1 Евро
2482	Муниципальный район «Город Краснокамск и Краснокамский район»	16 д	г. Краснокамск, ул. Центральная, д.16Д	50,09478	118,04094	1.1 Евро
2483	Муниципальный район «Город Краснокамск и Краснокамский район»	Вагонное дело ст. Краснокамск	г. Краснокамск	50,15078	118,06167	0.75 - железный
2484	Муниципальный район «Город Краснокамск и Краснокамский район»	ТСН "Солнечный"	г. Краснокамск, Солнечный мкр	50,09543	118,05006	1.1 Евро
2485	Муниципальный район «Город Краснокамск и Краснокамский район»	ИП Жарков А.А.	г. Краснокамск, Северный проезд, д.3 к.2	50,12236	118,03652	0.75 - железный
2486	Муниципальный район «Город Краснокамск и Краснокамский район»	магазин Любимчик	3, проспект Ветеранов, Краснокамск	50,09071	118,02748	0.75 - железный
2487	Муниципальный район «Город Краснокамск и Краснокамский район»	АЗС Западная	АЗС Западная, Краснокамский	50,0872	118,01942	1.1 Евро
2488	Муниципальный район «Город Краснокамск и Краснокамский район»	Заправочная станция 119	г. Краснокамск, тер. Автодорога N 45, д.4	50,1073	118,02716	0.75 - железный
2489	Муниципальный район «Город Краснокамск и Краснокамский район»	ИП Баранова 10 склад	Баранова 10 склад, г. Краснокамск, Северный проезд, д.3 к.2	50,12158	118,03644	1.1 Евро
2490	Муниципальный район «Город Краснокамск и Краснокамский район»	Краснокамск 1Ц	г. Краснокамск, ул. Центральная, д.1Ц	50,09498	118,03518	0.75 - железный
2491	Муниципальный район «Город Краснокамск и Краснокамский район»	Магазин "Фикс Прайс"	Фикспрайс, г. Краснокамск, Южный проезд	50,08466	118,03191	0.75 - железный
2492	Муниципальный район «Город Краснокамск и Краснокамский район»	АЗС Южная	25, проспект Геологов, Краснокамск	50,08505	118,05068	1.1 Евро
2493	Муниципальный район «Город Краснокамск и Краснокамский район»	МАУ ДО "ДШИ" г. Краснокамск, 1-й мкр. д. 128	128, 1-й микрорайон, Краснокамск	50,0973	118,0372	1.1 Евро
2494	Муниципальный район «Город Краснокамск и Краснокамский район»	Краснокамск мкр. Солнечный б. маг. Светофор	674674, 5, Краснокамск	50,09425	118,0493	1.1 Евро
2495	Муниципальный район «Город Краснокамск и Краснокамский район»	Краснокамск 504 Горный колледж	Горный колледж, г. Краснокамск, мкр 5-й, д.520	50,09866	118,02794	0.75 - железный
2496	Муниципальный район «Город Краснокамск и Краснокамский район»	УФСБ России, г. Краснокамск, ул. Молодежная, 10	г. Краснокамск, ул. Молодежная, д.10	50,10238	118,0478	1.1 Евро
2497	Муниципальный район «Город Краснокамск и Краснокамский район»	Парковая улица, 33Ц Краснокамск, Забайкальский край, Россия	г. Краснокамск, ул. Парковая, д.33Ц	50,09435	118,04564	0.75 - железный
2498	Муниципальный район «Город Краснокамск и Краснокамский район»	Краснокамск 612	г. Краснокамск, ул. Центральная, д.6А	50,09685	118,04571	1.1 Евро
2499	Муниципальный район «Город Краснокамск и Краснокамский район»	ООО Сервию плюс	Сервию Плюс, г. Краснокамск	50,12554	118,05211	1.1 Евро
2500	Муниципальный район «Город Краснокамск и Краснокамский район»	Магазин "Любимчик"	г. Краснокамск, пр-кт Строителей	50,10128	118,0377	0.75 - железный
2501	Муниципальный район «Город Краснокамск и Краснокамский район»	магазин "Форсайт" г. Краснокамск проспект Геологов д. 16	г. Краснокамск, пр-кт Геологов, д.16Б	50,08442	118,0449	1.1 Евро
2502	Муниципальный район «Город Краснокамск и Краснокамский район»	АЗС	г. Краснокамск	50,10013	118,05646	0.75 - железный
2503	Муниципальный район «Город Краснокамск и Краснокамский район»	ОПРС "Краснокамск" г. Краснокамск район аэровокзала	Краснокамский район	50,08193	118,06681	1.1 Евро
2504	Муниципальный район «Город Краснокамск и Краснокамский район»	Краснокамск Дом 4Ц	г. Краснокамск, ул. Центральная, д.4Ц	50,09493	118,03961	1.1 Евро
2505	Муниципальный район «Город Краснокамск и Краснокамский район»	Забайкальский край, Краснокамский район, с.Маргудек ул. Центральная, 21.	674693, Приаргунский муниципальный округ, Маргудек,	50,40432	117,89644	1.1 Евро

№	Муниципальное образование	Наименование места накопления	Адрес места накопления	Географические координаты		Тип контейнера
2506	Муниципальный район «Город Краснокаменск и Краснокаменский район»	ГСК № 23	674674, Краснокаменский район, Краснокаменск, Неизвестная дорога,	50,08246	118,05021	1.1 Евро
2507	Муниципальный район «Город Краснокаменск и Краснокаменский район»	Азбука здоровья	г Краснокаменск, пр-кт Строителей, д 21	50,10144	118,04619	1.1 Евро
2508	Муниципальный район «Город Краснокаменск и Краснокаменский район»	Юбилейная ОШ	Краснокаменский район, посёлок Юбилейный, Советская улица, 1	50,26527	118,35715	0.75 - железный
2509	Муниципальный район «Город Краснокаменск и Краснокаменский район»	Администрация	Краснокаменский район, село Кайластуй	49,82989	118,40123	0.75 - железный
2510	Муниципальный район «Город Краснокаменск и Краснокаменский район»	ОМВД По Краснокаменскому району	г Краснокаменск	50,10303	118,04629	1.1 Евро
2511	Муниципальный район «Город Краснокаменск и Краснокаменский район»	Кадетский класс	111, 1-й микрорайон, Краснокаменск	50,09942	118,03671	1.1 Евро
2512	Муниципальный район «Город Краснокаменск и Краснокаменский район»	СЭС	Краснокаменск, микрорайон Больничный городок	50,09091	118,01734	1.1 Евро
2513	Муниципальный район «Город Краснокаменск и Краснокаменский район»	МСЧ 107	г Краснокаменск, ул Больничная, д 5	50,09129	118,02114	1.1 Евро
2514	Муниципальный район «Город Краснокаменск и Краснокаменский район»	Детский сад	13, Центральная улица, село Среднеаргунск, Краснокаменский район	49,74657	118,2635	1.1 Евро
2515	Муниципальный район «Город Краснокаменск и Краснокаменский район»	Детский сад	Краснокаменский район, село Каптегайтуй	49,95463	118,59097	1.1 Евро
2516	Муниципальный район «Город Краснокаменск и Краснокаменский район»	Детский сад	2, Пограничная улица, село Кайластуй, Краснокаменский район	49,83273	118,3931	1.1 Евро
2517	Муниципальный район «Город Краснокаменск и Краснокаменский район»	Школа	18, Центральная улица, посёлок Целинный, Краснокаменский район	50,26626	118,10703	1.1 Евро
2518	Муниципальный район «Город Краснокаменск и Краснокаменский район»	ГУСО "Доброта", г. Краснокаменск, б мкр, д.648	648, 6-й микрорайон, Краснокаменск	50,09847	118,04602	1.1 Евро
2519	Муниципальный район «Город Краснокаменск и Краснокаменский район»	Краснокаменск 504 магазин Дочки и сыночки	Дочки Сыночки, г Краснокаменск, мкр 5-8, д 519	50,09828	118,0279	1.1 Евро
2520	Муниципальный район «Город Краснокаменск и Краснокаменский район»	магазин "Ключи"	павильон Ключи, г Краснокаменск, пр-кт Ветеранов	50,0873	118,02665	1.1 Евро
2521	Муниципальный район «Город Краснокаменск и Краснокаменский район»	Бурятский филиал ПАО Ростелеком	Ростелеком, г Краснокаменск, мкр 5-й	50,09832	118,02775	1.1 Евро
2522	Муниципальный район «Город Краснокаменск и Краснокаменский район»	Столовая № 6	Россия, Краснокаменск, 6 столовая, Октябрьская улица	50,10249	118,0396	1.1 Евро
2523	Муниципальный район «Город Краснокаменск и Краснокаменский район»	МБОУ "Среднеаргунская ООШ"	10, Школьный переулок, село Среднеаргунск, Краснокаменский район	49,74428	118,25613	0.75 - железный
2524	Муниципальный район «Город Краснокаменск и Краснокаменский район»	Детский сад	59, улица Губина, село Маргудек, Краснокаменский район	50,40009	117,90357	0.75 - железный
2525	Муниципальный район «Город Краснокаменск и Краснокаменский район»	Администрация	7, микрорайон Юбилейный, село Соктуй-Милозан, Краснокаменский район	50,07766	117,77666	0.75 - железный
2526	Муниципальный район «Город Краснокаменск и Краснокаменский район»	Дом культуры	20, улица Губина, село Маргудек, Краснокаменский район	50,40251	117,89196	0.75 - железный
2527	Муниципальный район «Город Краснокаменск и Краснокаменский район»	Администрация	50, улица Губина, село Маргудек, Краснокаменский район	50,39983	117,90235	0.75 - железный
2528	Муниципальный район «Город Краснокаменск и Краснокаменский район»	Администрация	Краснокаменский район, село Каптегайтуй	49,95576	118,5956	0.75 - железный
2529	Муниципальный район «Город Краснокаменск и Краснокаменский район»	Администрация	Россия, Краснокаменский район, Нагорная улица, село Куйтуй	50,24198	118,6068	0.75 - железный
2530	Муниципальный район «Город Краснокаменск и Краснокаменский район»	Администрация	Краснокаменский район, село Богдановка, Пограничная улица, 10	50,00369	118,7512	0.75 - железный
2531	Муниципальный район «Город Краснокаменск и Краснокаменский район»	Администрация	Краснокаменский район, посёлок Юбилейный, Центральная улица, 11	50,26981	118,36131	0.75 - железный
2532	Муниципальный район «Город Краснокаменск и Краснокаменский район»	МАДОУ ДС №20 "Почемучка" г. Краснокаменск, 8 мкр., д. 815	815, 8-й микрорайон, Краснокаменск	50,08255	118,03874	1.1 Евро
2533	Муниципальный район «Город Краснокаменск и Краснокаменский район»	НП Семёнов	г Краснокаменск	50,12041	118,03692	1.1 Евро
2534	Муниципальный район «Город Краснокаменск и Краснокаменский район»	ГАПОУ "КГПТ" г. Краснокаменск, пр-т Строителей, д. 1	1, проспект Строителей, Краснокаменск	50,10215	118,033	0.75 - железный
2535	Муниципальный район «Город Краснокаменск и Краснокаменский район»	ГБУ "КРАСНОКАМЕНСКАЯ СБЖ" г. Краснокаменск, ул. Административная, д. 9	ГБУ, г. Краснокаменск	50,10303	118,04111	0.75 - железный
2536	Муниципальный район «Город Краснокаменск и Краснокаменский район»	Забайкальский Забайкальский край, Краснокаменский р-н, село Соктуй-Милозан, Юбилейный мкр, ад 1	Забайкальский Краснокаменский район, село Соктуй-Милозан, Юбилейный мкр, ад 1	50,07759	117,7754	0.75 - железный
2537	Муниципальный район «Город Краснокаменск и Краснокаменский район»	Административное здание	Краснокаменский район, село Богдановка	50,00495	118,75706	0.75 - железный
2538	Муниципальный район «Город Краснокаменск и Краснокаменский район»	Административное здание	Краснокаменский район, село Кайластуй	49,83017	118,40072	0.75 - железный

№	Муниципальное образование	Наименование места накопления	Адрес места накопления	Географические координаты		Тип контейнера
2539	Муниципальный район «Город Краснокаменск и Краснокаменский район»	ГПОУ «КПТТ» г. Краснокаменск, ул. Молодежная, д. 15, корпус 1,2	г Краснокаменск, ул Молодежная, д 15 к 1	50,10042	118,0503	0.75 - железный
2540	Муниципальный район «Город Краснокаменск и Краснокаменский район»	МАДОУ ДЕТСКИЙ САД №17 "РУЧЕЕК"	г Краснокаменск, мкр 7-й	50,08835	118,04799	1.1 Евро
2541	Муниципальный район «Город Краснокаменск и Краснокаменский район»	ООО "ТРАВЕРС"	г Краснокаменск, ул Спортивная	50,10272	118,03509	1.1 Евро
2542	Муниципальный район «Город Краснокаменск и Краснокаменский район»	МАДОУ ДЕТСКИЙ САД №16 "Дюймовочка"	г Краснокаменск, мкр 4-й, д 452	50,09075	118,04087	1.1 Евро
2543	Муниципальный район «Город Краснокаменск и Краснокаменский район»	МАДОУ ДЕТСКИЙ САД №14 "ДЕЛЬФИНИК"	451, 4-й микрорайон, Краснокаменск	50,09051	118,0359	1.1 Евро
2544	Муниципальный район «Город Краснокаменск и Краснокаменский район»	МАДОУ ДЕТСКИЙ САД №13 "СКАЗКА"	412, 4-й микрорайон, Краснокаменск	50,08989	118,03356	1.1 Евро
2545	Муниципальный район «Город Краснокаменск и Краснокаменский район»	МАДОУ ДЕТСКИЙ САД КОМПЕНСИРУЮЩЕЙ НАПРАВЛЕННОСТИ №12 "РОДНИЧОК"	411, 4-й микрорайон, Краснокаменск	50,08949	118,03166	1.1 Евро
2546	Муниципальный район «Город Краснокаменск и Краснокаменский район»	МАДОУ д/с №11 "УЛЫБКА"	д.с. №11, г Краснокаменск, ул Ивана Лычакова	50,09785	118,02726	1.1 Евро
2547	Муниципальный район «Город Краснокаменск и Краснокаменский район»	МАДОУ ДЕТСКИЙ САД № 10 "ЧЕБУРАШКА"	г Краснокаменск, мкр 2-й	50,10099	118,03103	1.1 Евро
2548	Муниципальный район «Город Краснокаменск и Краснокаменский район»	МАДОУ ДЕТСКИЙ САД № 9 "РОСИНКА"	г Краснокаменск, мкр 2-й	50,10311	118,03106	1.1 Евро
2549	Муниципальный район «Город Краснокаменск и Краснокаменский район»	ДЕТСКИЙ САД № 8 "МАЛЫШОК", г. Краснокаменск	6-й микрорайон, 633, Краснокаменск, Россия	50,09657	118,04135	1.1 Евро
2550	Муниципальный район «Город Краснокаменск и Краснокаменский район»	МАДОУ-ДЕТСКИЙ САД №7 "СВЕТЛЯЧОК"	Россия, Краснокаменск, 618, 6-й микрорайон	50,09786	118,04365	1.1 Евро
2551	Муниципальный район «Город Краснокаменск и Краснокаменский район»	МАДОУ ДЕТСКИЙ САД № 4 "ТОПОЛЕК"	Россия, Краснокаменск, 647, 6-й микрорайон	50,09961	118,04255	1.1 Евро
2552	Муниципальный район «Город Краснокаменск и Краснокаменский район»	МАДОУ - Д/С № 2 "ЗОЛОТАЯ РЫБКА"	316, 3-й микрорайон, Краснокаменск	50,08709	118,02338	1.1 Евро
2553	Муниципальный район «Город Краснокаменск и Краснокаменский район»	МАДОУ ДЕТСКИЙ САД № 1 "ПОДСНЕЖНИК"	816, 8-й микрорайон, Краснокаменск	50,08244	118,03503	1.1 Евро
2554	Муниципальный район «Город Краснокаменск и Краснокаменский район»	Школа	г Краснокаменск	50,09667	118,04646	1.1 Евро
2555	Муниципальный район «Город Краснокаменск и Краснокаменский район»	ИП Маркрия Роберт Бенямювич	г Краснокаменск	50,10364	118,04289	0.75 - железный
2556	Муниципальный район «Город Краснокаменск и Краснокаменский район»	ИП Баранова Мария Фатовна	Марина2-5, г Краснокаменск, пр-кт Им Покровского С.С., д 6	50,1052	118,03118	1.1 Евро
2557	Муниципальный район «Город Краснокаменск и Краснокаменский район»	ИП Баранова Мария Фатовна	Марина 8 мкр, г Краснокаменск, пр-кт Геологов, д 12д	50,08435	118,0362	1.1 Евро
2558	Муниципальный район «Город Краснокаменск и Краснокаменский район»	"Союз" и "К"-баз	г Краснокаменск, Нефтебаза Северная, пром. зона	50,12537	118,05305	0.75 - железный
2559	Муниципальный район «Город Краснокаменск и Краснокаменский район»	Магазин Фруктовый рай	г Краснокаменск, мкр 4-й, д 402	50,09031	118,02929	1.1 Евро
2560	Муниципальный район «Город Краснокаменск и Краснокаменский район»	4-й микрорайон дом 438 Краснокаменск, Забайкальский край, Россия	г Краснокаменск, мкр 4-й	50,09143	118,04272	1.1 Евро
2561	Муниципальный район «Город Краснокаменск и Краснокаменский район»	Краснокаменск 616	г Краснокаменск, мкр 6-й, д 617	50,09759	118,04458	1.1 Евро
2562	Муниципальный район «Город Краснокаменск и Краснокаменский район»	Краснокаменск, 2Ц.	г Краснокаменск, ул Центральная, д 2Ц	50,09522	118,03606	0.75 - железный
2563	Муниципальный район «Город Краснокаменск и Краснокаменский район»	Дом 30ц, Краснокаменск, Забайкальский край, Россия, 674674	г Краснокаменск, ул Парковая, д 30Ц	50,09247	118,0456	0.75 - железный
2564	Муниципальный район «Город Краснокаменск и Краснокаменский район»	ИП "Гайниев"	г Краснокаменск, Северный проезд, д 3 к 2	50,11956	118,036	1.1 Евро
2565	Муниципальный район «Город Краснокаменск и Краснокаменский район»	Магазин Оптима	г Краснокаменск, мкр 1-й, д 105	50,10048	118,03737	1.1 Евро
2566	Муниципальный район «Город Краснокаменск и Краснокаменский район»	ИК 10 Сизо -2, г. Краснокаменск, 0 мкр.	Забайкальский 674674, 0 мкр, Краснокаменск	50,11164	118,03331	1.1 Евро
2567	Муниципальный район «Город Краснокаменск и Краснокаменский район»	РУСБУРМАШ-я Линия ул., 11, Краснокаменск	Краснокаменск, 11, РУСБУРМАШ, РУСБУРМАШ, Забайкальский край	50,06292	118,14381	1.1 Евро
2568	Муниципальный район «Город Краснокаменск и Краснокаменский район»	Административная ул., 11, Краснокаменск,	674674, Административная ул., 11, Краснокаменск	50,10319	118,04168	0.75 - железный
2569	Муниципальный район «Город Краснокаменск и Краснокаменский район»	Краснокаменск 210	г Краснокаменск, ул Ивана Лычакова	50,10265	118,02839	1.1 Евро
2570	Муниципальный район «Город Краснокаменск и Краснокаменский район»	Краснокаменск 326	г Краснокаменск, мкр 3-й	50,08547	118,02158	1.1 Евро
2571	Муниципальный район «Город Краснокаменск и Краснокаменский район»	Парковая улица, 28Ц Краснокаменск, Забайкальский к-й	Забайкальский г Краснокаменск, ул Парковая, д 28Ц	50,09204	118,04604	1.1 Евро

№	Муниципальное образование	Наименование места накопления	Адрес места накопления	Географические координаты		Тип контейнера
2572	Муниципальный район «Город Краснокаменск и Краснокаменский район»	28Ц Краснокаменск, Забайкальский край, Россия, 674674	г Краснокаменск, ул Парковая, д 28Ц	50,09206	118,04645	0.75 - железный
2573	Муниципальный район «Город Краснокаменск и Краснокаменский район»	28 Ц, Краснокаменск, Забайкальский край, Россия, 674674	г Краснокаменск, ул Парковая, д 28Ц	50,09206	118,04679	0.75 - железный
2574	Муниципальный район «Город Краснокаменск и Краснокаменский район»	ул. Краснокаменск, 33Ц	г Краснокаменск, ул Парковая, д 33Ц	50,09459	118,04564	0.75 - железный
2575	Муниципальный район «Город Краснокаменск и Краснокаменский район»	ул. Краснокаменск, 32Ц	г Краснокаменск, ул Парковая, д 32Ц	50,09453	118,04427	0.75 - железный
2576	Муниципальный район «Город Краснокаменск и Краснокаменский район»	Краснокаменск 33 Ц Забайкальский край, Россия	г Краснокаменск, ул Парковая, д 33Ц	50,09483	118,04563	0.75 - железный
2577	Муниципальный район «Город Краснокаменск и Краснокаменский район»	ул. Краснокаменск, 32 Ц	г Краснокаменск, ул Парковая, д 32Ц	50,09492	118,04432	0.75 - железный
2578	Муниципальный район «Город Краснокаменск и Краснокаменский район»	Краснокаменск, 32Ц	Забайкальский г Краснокаменск, ул Парковая, д 32Ц	50,09435	118,0443	0.75 - железный
2579	Муниципальный район «Город Краснокаменск и Краснокаменский район»	ул. Краснокаменск, 30Ц-31Ц	г Краснокаменск, ул Парковая, д 30Ц	50,09281	118,04337	0.75 - железный
2580	Муниципальный район «Город Краснокаменск и Краснокаменский район»	ул Краснокаменск, 9Ц,	ул. Краснокаменск, 9Ц, Краснокаменск, 674674	50,09347	118,04266	1.1 Евро
2581	Муниципальный район «Город Краснокаменск и Краснокаменский район»	Краснокаменск 8	8, Краснокаменск, 674674	50,0933	118,03917	1.1 Евро
2582	Муниципальный район «Город Краснокаменск и Краснокаменский район»	Кафе Аршан Краснокаменск	674674, Забайкальский ул. Больничная, 1, Краснокаменск	50,09227	118,02453	1.1 Евро
2583	Муниципальный район «Город Краснокаменск и Краснокаменский район»	Краснокаменск 808	г Краснокаменск, мкр 8-й	50,08197	118,04114	1.1 Евро
2584	Муниципальный район «Город Краснокаменск и Краснокаменский район»	Краснокаменск 134	г Краснокаменск, мкр 1-й	50,09912	118,03798	1.1 Евро
2585	Муниципальный район «Город Краснокаменск и Краснокаменский район»	Краснокаменск дом 113	ул. Краснокаменск, 113, Краснокаменск, 674674	50,09857	118,03589	1.1 Евро
2586	Муниципальный район «Город Краснокаменск и Краснокаменский район»	Краснокаменск дом 801	г Краснокаменск, мкр 8-й	50,08116	118,03197	0.75 - железный
2587	Муниципальный район «Город Краснокаменск и Краснокаменский район»	ул. Краснокаменск, 806,	г Краснокаменск, мкр 8-й	50,08351	118,03733	1.1 Евро
2588	Муниципальный район «Город Краснокаменск и Краснокаменский район»	Краснокаменск дом 820	г Краснокаменск, мкр 8-й	50,08133	118,04106	1.1 Евро
2589	Муниципальный район «Город Краснокаменск и Краснокаменский район»	Краснокаменск Дом 701	701, г Краснокаменск, мкр 7-й	50,08995	118,04643	1.1 Евро
2590	Муниципальный район «Город Краснокаменск и Краснокаменский район»	Краснокаменск 434	ул. Краснокаменск, 434, Краснокаменск, 674674	50,09236	118,04064	1.1 Евро
2591	Муниципальный район «Город Краснокаменск и Краснокаменский район»	Ц1, Краснокаменск,	г Краснокаменск	50,09768	118,05173	0.75 - железный
2592	Муниципальный район «Город Краснокаменск и Краснокаменский район»	ИП Зайцева	г Краснокаменск, Солнечный мкр	50,09519	118,05228	0.75 - железный
2593	Муниципальный район «Город Краснокаменск и Краснокаменский район»	Краснокаменский район Забайкальский край	Краснокаменский район Забайкальский край	50,08088	118,19556	8.0 Бункер
2594	Муниципальный район «Город Краснокаменск и Краснокаменский район»	Меч 107 профилакторий	Краснокаменский район Забайкальский край -й	50,08237	118,10876	0.75 - железный
2595	Муниципальный район «Город Краснокаменск и Краснокаменский район»	107, Краснокаменск, Забайкальский край	674674, 107, Краснокаменск	50,09162	118,02082	1.1 Евро
2596	Муниципальный район «Город Краснокаменск и Краснокаменский район»	МедКолледж	г Краснокаменск, ул Больничная, д 5 к 12	50,09161	118,0155	1.1 Евро
2597	Муниципальный район «Город Краснокаменск и Краснокаменский район»	Козлова	г Краснокаменск, Северный проезд, д 3 к 1	50,12099	118,03511	1.1 Евро
2598	Муниципальный район «Город Краснокаменск и Краснокаменский район»	Северный проезд магазин Краснокаменск	674674, Краснокаменский район, Краснокаменск, Неизвестная дорога,	50,12016	118,0362	0.75 - железный
2599	Муниципальный район «Город Краснокаменск и Краснокаменский район»	Краснокаменск дом 821	г Краснокаменск, мкр 8-й, д 821	50,07931	118,03921	0.75 - железный
2600	Муниципальный район «Город Краснокаменск и Краснокаменский район»	Краснокаменск дом 821	г Краснокаменск	50,0781	118,0411	1.1 Евро
2601	Муниципальный район «Город Краснокаменск и Краснокаменский район»	Краснокаменск 820	820, Краснокаменск, 674674	50,07928	118,04081	0.75 - железный
2602	Муниципальный район «Город Краснокаменск и Краснокаменский район»	Краснокаменск 820	г Краснокаменск, мкр 8-й	50,08024	118,0413	0.75 - железный
2603	Муниципальный район «Город Краснокаменск и Краснокаменский район»	Краснокаменск 808	г Краснокаменск, мкр 8-й	50,08287	118,04133	1.1 Евро
2604	Муниципальный район «Город Краснокаменск и Краснокаменский район»	Краснокаменск 808	674674, Краснокаменский район, Краснокаменск, Неизвестная дорога,	50,08391	118,04136	0.75 - железный

№	Муниципальное образование	Наименование места накопления	Адрес места накопления	Географические координаты		Тип контейнера
2605	Муниципальный район «Город Краснокаменск и Краснокаменский район»	Краснокаменск 805	ул. Краснокаменск, 805, Краснокаменск, 674674	50,08365	118,0362	0.75 - железный
2606	Муниципальный район «Город Краснокаменск и Краснокаменский район»	Краснокаменск 804	ул. Краснокаменск, 804, Краснокаменск, 674674	50,08366	118,03439	0.75 - железный
2607	Муниципальный район «Город Краснокаменск и Краснокаменский район»	Краснокаменск 801	г Краснокаменск, мкр 8-й	50,08161	118,03272	0.75 - железный
2608	Муниципальный район «Город Краснокаменск и Краснокаменский район»	Краснокаменск дом 713	г Краснокаменск, мкр 7-й	50,08505	118,04683	1.1 Евро
2609	Муниципальный район «Город Краснокаменск и Краснокаменский район»	4В, Краснокаменск,	г Краснокаменск, Восточный мкр	50,09954	118,05317	1.1 Евро
2610	Муниципальный район «Город Краснокаменск и Краснокаменский район»	Спутник ооо эком	Спутник, г Краснокаменск, ул Октябрьская, влд 13	50,10439	118,03823	1.1 Евро
2611	Муниципальный район «Город Краснокаменск и Краснокаменский район»	Вокзал Перрон	Вокзал перон, 674674	50,15564	118,0667	1.1 Евро
2612	Муниципальный район «Город Краснокаменск и Краснокаменский район»	Пункт обогрева составителей	Железнодорожный вокзал Краснокаменск Забайкальский край	50,15304	118,06506	0.75 - железный
2613	Муниципальный район «Город Краснокаменск и Краснокаменский район»	ул. Весенняя поселок Ковыли Краснокаменский район, Забайкальский край, Россия	улица Весенняя поселок Ковыли Краснокаменский район, Россия	50,37362	117,62483	1.1 Евро
2614	Муниципальный район «Город Краснокаменск и Краснокаменский район»	Перон ЖД станции село Маргудек	674693, Примаргудекский муниципальный округ, Маргудек,	50,40435	117,89682	1.1 Евро
2615	Муниципальный район «Город Краснокаменск и Краснокаменский район»	Арамоготуй №2 Краснокаменский район, Забайкальский край	Арамоготуй №2 Краснокаменский район, Забайкальский край	50,38176	117,60745	0.75 - железный
2616	Муниципальный район «Город Краснокаменск и Краснокаменский район»	улица Губина 54 село Маргудек Краснокаменский район, Забайкальский край, Россия	674693, Краснокаменский район, Маргудек, улица Губина,	50,39914	117,90293	0.75 - железный
2617	Муниципальный район «Город Краснокаменск и Краснокаменский район»	улица Губина, 54 село Маргудек. Краснокаменский район, Забайкальский край,	674693, Краснокаменский район, Маргудек, улица Губина,	50,40029	117,90074	0.75 - железный
2618	Муниципальный район «Город Краснокаменск и Краснокаменский район»	улица Губина 56 пос. Маргудек	ул. Губина, 674693	50,39917	117,90445	0.75 - железный
2619	Муниципальный район «Город Краснокаменск и Краснокаменский район»	Урулюнгуй, Забайкальский край, Россия	Урулюнгуй, 674697	50,26728	118,12615	0.75 - железный
2620	Муниципальный район «Город Краснокаменск и Краснокаменский район»	Краснокаменск 205	г Краснокаменск, мкр 2-й, д 205	50,10227	118,02832	1.1 Евро
2621	Муниципальный район «Город Краснокаменск и Краснокаменский район»	Краснокаменск 255	г Краснокаменск, мкр 2-й	50,10441	118,02702	1.1 Евро
2622	Муниципальный район «Город Краснокаменск и Краснокаменский район»	ул. Краснокаменск, 207	г Краснокаменск, мкр 2-й	50,10017	118,03093	1.1 Евро
2623	Муниципальный район «Город Краснокаменск и Краснокаменский район»	Заправочная станция Краснокаменск Забайкальский край, Россия	г Краснокаменск	50,10221	118,05627	0.75 - железный
2624	Муниципальный район «Город Краснокаменск и Краснокаменский район»	Краснокаменск 601	г Краснокаменск, мкр 6-й	50,10081	118,04134	1.1 Евро
2625	Муниципальный район «Город Краснокаменск и Краснокаменский район»	Краснокаменск 602	г Краснокаменск, мкр 6-й, д 602	50,10067	118,04299	1.1 Евро
2626	Муниципальный район «Город Краснокаменск и Краснокаменский район»	Краснокаменск 608	г Краснокаменск, мкр 6-й, д 608	50,09977	118,04699	1.1 Евро
2627	Муниципальный район «Город Краснокаменск и Краснокаменский район»	Учебный двор	г Краснокаменск, мкр 1-й, д 109	50,10064	118,03857	0.75 - железный
2628	Муниципальный район «Город Краснокаменск и Краснокаменский район»	Краснокаменск 627	г Краснокаменск, мкр 6-й	50,09596	118,04205	1.1 Евро
2629	Муниципальный район «Город Краснокаменск и Краснокаменский район»	Краснокаменск 629	г Краснокаменск, мкр 6-й	50,09602	118,04019	1.1 Евро
2630	Муниципальный район «Город Краснокаменск и Краснокаменский район»	Краснокаменск 630	г Краснокаменск, мкр 6-й, д 630	50,09642	118,04035	1.1 Евро
2631	Муниципальный район «Город Краснокаменск и Краснокаменский район»	Краснокаменск 631	г Краснокаменск, ул Зеленая, д 632	50,09692	118,0403	1.1 Евро
2632	Муниципальный район «Город Краснокаменск и Краснокаменский район»	Краснокаменск 110	г Краснокаменск, мкр 1-й, д 108	50,09921	118,03968	1.1 Евро
2633	Муниципальный район «Город Краснокаменск и Краснокаменский район»	Краснокаменск 104	г Краснокаменск, мкр 1-й, д 104А	50,10057	118,03687	1.1 Евро
2634	Муниципальный район «Город Краснокаменск и Краснокаменский район»	116 Краснокаменск	Офис Банка, Краснокаменск, 674673	50,09729	118,03594	1.1 Евро
2635	Муниципальный район «Город Краснокаменск и Краснокаменский район»	Краснокаменск 122	ул. Краснокаменск, 122, Краснокаменск, 674674	50,09666	118,03743	1.1 Евро
2636	Муниципальный район «Город Краснокаменск и Краснокаменский район»	Краснокаменск 119	г Краснокаменск, мкр 1-й	50,09596	118,03762	1.1 Евро
2637	Муниципальный район «Город Краснокаменск и Краснокаменский район»	Краснокаменск 123	ул. Краснокаменск, 123, Краснокаменск, 674674	50,09655	118,03885	1.1 Евро

№	Муниципальное образование	Наименование места накопления	Адрес места накопления	Географические координаты		Тип контейнера
2638	Муниципальный район «Город Краснокаменск и Краснокаменский район»	Краснокаменск 118	г Краснокаменск, мкр 1-й	50,09649	118,03602	1.1 Евро
2639	Муниципальный район «Город Краснокаменск и Краснокаменский район»	Краснокаменск 523	г Краснокаменск, мкр 5-й	50,09983	118,02612	1.1 Евро
2640	Муниципальный район «Город Краснокаменск и Краснокаменский район»	Краснокаменск 502	Забайкальский ул Краснокаменск, 502, Краснокаменск, 674674	50,09641	118,02883	1.1 Евро
2641	Муниципальный район «Город Краснокаменск и Краснокаменский район»	Краснокаменск 510	г Краснокаменск, мкр 5-й, д 510	50,09757	118,03124	1.1 Евро
2642	Муниципальный район «Город Краснокаменск и Краснокаменский район»	Краснокаменск 508	г Краснокаменск, мкр 5-й	50,09593	118,03117	1.1 Евро
2643	Муниципальный район «Город Краснокаменск и Краснокаменский район»	Администрация	674674, Краснокаменский район, Краснокаменск,	50,09527	118,03033	1.1 Евро
2644	Муниципальный район «Город Краснокаменск и Краснокаменский район»	Краснокаменск 310	г Краснокаменск, мкр 3-й	50,0897	118,02505	1.1 Евро
2645	Муниципальный район «Город Краснокаменск и Краснокаменский район»	Краснокаменск 313	г Краснокаменск, мкр 3-й	50,09119	118,02604	1.1 Евро
2646	Муниципальный район «Город Краснокаменск и Краснокаменский район»	303, Краснокаменск	г Краснокаменск, мкр 3-й	50,0903	118,02297	1.1 Евро
2647	Муниципальный район «Город Краснокаменск и Краснокаменский район»	Краснокаменск 321	г Краснокаменск, мкр 3-й	50,08529	118,02368	1.1 Евро
2648	Муниципальный район «Город Краснокаменск и Краснокаменский район»	Краснокаменск 320	г Краснокаменск, мкр 3-й	50,08656	118,02516	1.1 Евро
2649	Муниципальный район «Город Краснокаменск и Краснокаменский район»	Краснокаменск 420	г Краснокаменск, мкр 4-й	50,08729	118,03241	1.1 Евро
2650	Муниципальный район «Город Краснокаменск и Краснокаменский район»	Краснокаменск 477	г Краснокаменск, мкр 4-й	50,08623	118,03503	1.1 Евро
2651	Муниципальный район «Город Краснокаменск и Краснокаменский район»	Краснокаменск дом 476,	г Краснокаменск, мкр 4-й, д 476	50,08521	118,03356	1.1 Евро
2652	Муниципальный район «Город Краснокаменск и Краснокаменский район»	Краснокаменск дом 473	г Краснокаменск, мкр 4-й, д 473	50,08529	118,03016	1.1 Евро
2653	Муниципальный район «Город Краснокаменск и Краснокаменский район»	Краснокаменск дом 408	г Краснокаменск, мкр 4-й	50,08846	118,03112	1.1 Евро
2654	Муниципальный район «Город Краснокаменск и Краснокаменский район»	Краснокаменск дом 410	г Краснокаменск, мкр 4-й	50,08806	118,03095	1.1 Евро
2655	Муниципальный район «Город Краснокаменск и Краснокаменский район»	Краснокаменск дом 409	г Краснокаменск, мкр 4-й, д 409	50,08802	118,02918	1.1 Евро
2656	Муниципальный район «Город Краснокаменск и Краснокаменский район»	Краснокаменск дом 405	674674, Краснокаменский район, Краснокаменск, улица Краснокаменск, 405	50,09055	118,03221	1.1 Евро
2657	Муниципальный район «Город Краснокаменск и Краснокаменский район»	Краснокаменск дом 431	г Краснокаменск, мкр 4-й	50,09173	118,03374	1.1 Евро
2658	Муниципальный район «Город Краснокаменск и Краснокаменский район»	Краснокаменск дом 433	433, Краснокаменск, 674674	50,09165	118,03665	1.1 Евро
2659	Муниципальный район «Город Краснокаменск и Краснокаменский район»	Краснокаменск дом 435	ул Краснокаменск, 435, Краснокаменск, 674674	50,09162	118,03805	1.1 Евро
2660	Муниципальный район «Город Краснокаменск и Краснокаменский район»	Краснокаменск дом 434	434, Краснокаменск, 674674	50,09228	118,03834	1.1 Евро
2661	Муниципальный район «Город Краснокаменск и Краснокаменский район»	Краснокаменск дом 437	ул. Краснокаменск, 437, Краснокаменск, 674674	50,09151	118,04092	1.1 Евро
2662	Муниципальный район «Город Краснокаменск и Краснокаменский район»	Краснокаменск дом 438	ул. Молодежная, Краснокаменск, 438 Россия, 674674	50,09111	118,04532	1.1 Евро
2663	Муниципальный район «Город Краснокаменск и Краснокаменский район»	Краснокаменск дом 444	444, Краснокаменск, 674674	50,08975	118,04228	1.1 Евро
2664	Муниципальный район «Город Краснокаменск и Краснокаменский район»	мясокомбинат общага	мясокомбинат общ, г Краснокаменск, ул Административная, д 13	50,10374	118,04112	0.75 - железный
2665	Муниципальный район «Город Краснокаменск и Краснокаменский район»	Военкомат	Забайкальский 674674, пр. Строителей, 27, Краснокаменск	50,10286	118,04816	0.75 - железный
2666	Муниципальный район «Город Краснокаменск и Краснокаменский район»	пр. Строителей ИП Свредня, Краснокаменск,	пр. Строителей, Краснокаменск, 674674	50,10265	118,05225	1.1 Евро
2667	Муниципальный район «Город Краснокаменск и Краснокаменский район»	Восток-Авто	г Краснокаменск, ул Молодежная, д 25а	50,09115	118,04986	1.1 Евро
2668	Муниципальный район «Город Краснокаменск и Краснокаменский район»	Краснокаменск Дом 139	г Краснокаменск, мкр 1-й, д 139	50,09803	118,03713	0.75 - железный
2669	Муниципальный район «Город Краснокаменск и Краснокаменский район»	Краснокаменск дом 140	г Краснокаменск, мкр 1-й, д 140	50,09821	118,03764	0.75 - железный
2670	Муниципальный район «Город Краснокаменск и Краснокаменский район»	Краснокаменск, 114	Забайкальский г Краснокаменск, мкр 1-й, д 114	50,09836	118,03515	0.75 - железный

№	Муниципальное образование	Наименование места накопления	Адрес места накопления	Географические координаты		Тип контейнера
2671	Муниципальный район «Город Краснокаменск и Краснокаменский район»	Краснокаменск 1ц-2ц	г Краснокаменск	50,09496	118,03558	0.75 - железный
2672	Муниципальный район «Город Краснокаменск и Краснокаменский район»	Краснокаменск Дом 1Ц	г Краснокаменск, ул Центральная, д 1Ц	50,09527	118,03519	0.75 - железный
2673	Муниципальный район «Город Краснокаменск и Краснокаменский район»	Краснокаменск Дом 2Ц	г Краснокаменск, ул Центральная, д 2Ц	50,09496	118,03606	0.75 - железный
2674	Муниципальный район «Город Краснокаменск и Краснокаменский район»	Краснокаменск 15Ц	674674, Краснокаменский район, Краснокаменск, улца Краснокаменск, 15Ц	50,09504	118,03765	1.1 Евро
2675	Муниципальный район «Город Краснокаменск и Краснокаменский район»	Краснокаменск Дом 4Ц	г Краснокаменск, ул Центральная, д 4Ц	50,09519	118,0396	0.75 - железный
2676	Муниципальный район «Город Краснокаменск и Краснокаменский район»	Краснокаменск 4Ц-3ц	г Краснокаменск	50,09492	118,0392	0.75 - железный
2677	Муниципальный район «Город Краснокаменск и Краснокаменский район»	Краснокаменск Дом 3Ц	г Краснокаменск, ул Центральная, д 3Ц	50,09494	118,03876	0.75 - железный
2678	Муниципальный район «Город Краснокаменск и Краснокаменский район»	Перекресток Парковая и проспект Шахтеров Обьрайск	г Краснокаменск, ул Парковая, д 1А	50,09249	118,04421	1.1 Евро
2679	Муниципальный район «Город Краснокаменск и Краснокаменский район»	Краснокаменск 6Ц	г Краснокаменск, ул Центральная, д 6Ц	50,09489	118,04322	0.75 - железный
2680	Муниципальный район «Город Краснокаменск и Краснокаменский район»	Краснокаменск 6Ц	г Краснокаменск, ул Центральная, д 6Ц	50,09517	118,04324	0.75 - железный
2681	Муниципальный район «Город Краснокаменск и Краснокаменский район»	Краснокаменск Дом 5Ц-6ц	г Краснокаменск	50,0949	118,04275	0.75 - железный
2682	Муниципальный район «Город Краснокаменск и Краснокаменский район»	Краснокаменск Дом 5Ц	г Краснокаменск, ул Центральная, д 5Ц	50,09489	118,0423	0.75 - железный
2683	Муниципальный район «Город Краснокаменск и Краснокаменский район»	Краснокаменск Дом 5Ц	Забайкальский г Краснокаменск, ул Центральная, д 5Ц	50,09516	118,04231	0.75 - железный
2684	Муниципальный район «Город Краснокаменск и Краснокаменский район»	Краснокаменск Дом 705	ул. Краснокаменск, 705, Краснокаменск, 674674	50,08813	118,04558	0.75 - железный
2685	Муниципальный район «Город Краснокаменск и Краснокаменский район»	Краснокаменск Дом 705	г Краснокаменск, мкр 7-й, д 705	50,08802	118,04545	0.75 - железный
2686	Муниципальный район «Город Краснокаменск и Краснокаменский район»	Краснокаменск Дом 709	г Краснокаменск, мкр 7-й, д 709	50,08562	118,04494	0.75 - железный
2687	Муниципальный район «Город Краснокаменск и Краснокаменский район»	Краснокаменск Дом 709	г Краснокаменск, мкр 7-й, д 709	50,08588	118,04498	0.75 - железный
2688	Муниципальный район «Город Краснокаменск и Краснокаменский район»	4-й микрорайон, 450 Краснокаменск, Забайкальский край, Россия	674674, Краснокаменский район, Краснокаменск,	50,09195	118,04246	0.75 - железный
2689	Муниципальный район «Город Краснокаменск и Краснокаменский район»	Краснокаменск 449 Дом	г Краснокаменск, мкр 4-й, д 449	50,09194	118,04207	0.75 - железный
2690	Муниципальный район «Город Краснокаменск и Краснокаменский район»	ДОМ 449 Краснокаменск,	г Краснокаменск, мкр 4-й, д 449	50,09221	118,04207	0.75 - железный
2691	Муниципальный район «Город Краснокаменск и Краснокаменский район»	Парковая улица, 32Ц	г Краснокаменск, ул Парковая, д 32Ц	50,09473	118,0443	0.75 - железный
2692	Муниципальный район «Город Краснокаменск и Краснокаменский район»	30Ц, Краснокаменск, Забайкальский край, Россия, 674674	г Краснокаменск, ул Парковая, д 30Ц	50,09223	118,04559	0.75 - железный
2693	Муниципальный район «Город Краснокаменск и Краснокаменский район»	Дом 30Ц Краснокаменск, Забайкальский край, Россия, 674674	г Краснокаменск, ул Парковая, д 30Ц	50,09263	118,04559	0.75 - железный
2694	Муниципальный район «Красночикийский район»	Красночикийское ДЭУ	З, Первомайская улица, село Красный Чикой, Красночикийский район	50,36735	108,76478	0.75 - железный
2695	Муниципальный район «Красночикийский район»	ФАП с. Конкино	Красночикийский район, село Конкино, ул. Горная, 8	49,80528	108,07187	1.1 Евро
2696	Муниципальный район «Красночикийский район»	ФАП с. Шимбилик	Красночикийский район, село Шимбилик, ул Центральная, 86	50,5619	109,57401	1.1 Евро
2697	Муниципальный район «Красночикийский район»	Мензская врачебная амбулатория. с. Менза, ул. Школьная, д. 4А	Красночикийский район, село Менза, ул. школьная, 4а	49,43	108,85762	1.1 Евро
2698	Муниципальный район «Красночикийский район»	Бараховская врачебная амбулатория. с. Барахоево, ул. Октябрьская, д. 21А	Красночикийский район, село Барахоево, ул Октябрьская, д 21а	50,42783	108,91909	1.1 Евро
2699	Муниципальный район «Красночикийский район»	с. Бурсомон. ул. Новая	Красночикийский район, село Бурсомон, ул Новая, д 1	50,1762	108,25977	0.75 - железный
2700	Муниципальный район «Красночикийский район»	Кладбище с. Усть-Урлук	Красночикийский район, село Усть-Урлук	49,94126	107,80116	1.1 Евро
2701	Муниципальный район «Красночикийский район»	Центр Досуга с. Усть-Урлук	Красночикийский район, село Усть-Урлук, ул 2-я, ад 1	49,94296	107,80582	1.1 Евро
2702	Муниципальный район «Красночикийский район»	Кладбище № 3 Б-Булык	Забайкальский Красночикийский район, село Урлук	49,94752	107,80811	1.1 Евро
2703	Муниципальный район «Красночикийский район»	Кладбище № 2 с. Урлук	Красночикийский район, село Усть-Урлук	49,94021	107,80513	1.1 Евро
2704	Муниципальный район «Красночикийский район»	Кладбище с. Урлук	Красночикийский район, село Усть-Урлук	49,94748	107,80377	1.1 Евро
2705	Муниципальный район «Красночикийский район»	Дом культуры с. Урлук	Красночикийский район, село Усть-Урлук	50,05161	107,89709	1.1 Евро
2706	Муниципальный район «Красночикийский район»	Кладбище с. Гремяча	Красночикийский р-н	50,32764	108,62704	1.1 Евро
2707	Муниципальный район «Красночикийский район»	Кладбище с. Эгытэй	Красночикийский район, село Эгытэй	50,2987	108,47907	1.1 Евро
2708	Муниципальный район «Красночикийский район»	Кладбище с. Мостовка	Красночикийский район, село Мостовка	50,31804	108,55406	1.1 Евро

№	Муниципальное образование	Наименование места накопления	Адрес места накопления	Географические координаты	Тип контейнера
2709	Муниципальный район «Красночикийский район»	Кладбище с. Байхор	Красночикийский район, село Байхор	50,29751 108,57127	1.1 Евро
2710	Муниципальный район «Красночикийский район»	АДМИНИСТРАЦИЯ СЕЛЬСКОГО ПОСЕЛЕНИЯ "БАЙХОРСКОЕ"	Красночикийский район, село Байхор, ул Первомайская	50,2963 108,58219	1.1 Евро
2711	Муниципальный район «Красночикийский район»	Забайкальский край Красночикийский район пады Тулхутуй Кладбище пады Тулхутуй	Забайкальский край Красночикийский район пады Тулхутуй	50,23353 108,26892	1.1 Евро
2712	Муниципальный район «Красночикийский район»	АДМИНИСТРАЦИЯ СЕЛЬСКОГО ПОСЕЛЕНИЯ "ВЕРХНШЕРГОЛЬДЖИНСКОЕ" Кладбище с. Средний Шергольджин	Красночикийский район, село Средний Шергольджин	50,16297 108,27793	1.1 Евро
2713	Муниципальный район «Красночикийский район»	АДМИНИСТРАЦИЯ СЕЛЬСКОГО ПОСЕЛЕНИЯ "ВЕРХНШЕРГОЛЬДЖИНСКОЕ" Кладбище с. Котый	Красночикийский район, село Котый	50,11989 108,37983	1.1 Евро
2714	Муниципальный район «Красночикийский район»	АДМИНИСТРАЦИЯ СЕЛЬСКОГО ПОСЕЛЕНИЯ "ВЕРХНШЕРГОЛЬДЖИНСКОЕ", Кладбище с. Бурсомон	Красночикийский район, село Бурсомон	50,18059 108,25883	1.1 Евро
2715	Муниципальный район «Красночикийский район»	АДМИНИСТРАЦИЯ СЕЛЬСКОГО ПОСЕЛЕНИЯ "ВЕРХНШЕРГОЛЬДЖИНСКОЕ", кладбище	Красночикийский район, село Верхний Шергольджин	50,19127 108,32402	1.1 Евро
2716	Муниципальный район «Красночикийский район»	МОУ ЗАХАРОВСКАЯ СОШ	Красночикийский район, село Захарово, ул Центральная, д 33	50,53236 109,37654	1.1 Евро
2717	Муниципальный район «Красночикийский район»	Школа	Россия, Красночикийский район, Центральная улица, село Захарово	50,53229 109,37659	1.1 Евро
2718	Муниципальный район «Красночикийский район»	Детский сад Солнышко	Красночикийский район, 90, Первомайская улица, село Красный Чикой	50,36208 108,74799	1.1 Евро
2719	Муниципальный район «Красночикийский район»	детский сад	Красночикийский район, 1, улица Жукова, село Красный Чикой	50,36785 108,77097	1.1 Евро
2720	Муниципальный район «Красночикийский район»	МУК "МКДЦ" МР "КРАСНОЧИКИЙСКИЙ РАЙОН"	село Красный Чикой, ул Первомайская, д 70	50,36313 108,75293	1.1 Евро
2721	Муниципальный район «Красночикийский район»	МОУ "БАЙХОРСКАЯ ООШ"	Красночикийский район, село Этыгой, ул Советская	50,29941 108,47982	1.1 Евро
2722	Муниципальный район «Красночикийский район»	МОУ "БАЙХОРСКАЯ ООШ"	Забайкальский Красночикийский район, село Байхор, ул Северная, влд 16 стр 14	50,29626 108,58262	1.1 Евро
2723	Муниципальный район «Красночикийский район»	Школа, Центральная, д. 75	Красночикийский район, 75, Центральная улица, село Малоархангельск	50,40014 108,85162	1.1 Евро
2724	Муниципальный район «Красночикийский район»	Школа	Красночикийский район, 1А, Школьная улица, село Альбитуй	50,14108 108,22444	1.1 Евро
2725	Муниципальный район «Красночикийский район»	Школа	Красночикийский район, деревня Большая Речка, Советская улица, 11А	50,13127 108,47092	1.1 Евро
2726	Муниципальный район «Красночикийский район»	Управление Судебного департамента в Забайкальском крае, в/сч 04911883120	село Красный Чикой, ул Партизанская	50,37037 108,75117	1.1 Евро
2727	Муниципальный район «Красночикийский район»	МОУ ЖИНДОЙСКАЯ СОШ	Красночикийский район, 27А, Советская улица, село Жиндо 1-е	49,94578 107,99186	1.1 Евро
2728	Муниципальный район «Красночикийский район»	Школа	Россия, Красночикийский район, Советская улица, село Коротково	50,44111 108,95765	1.1 Евро
2729	Муниципальный район «Красночикийский район»	Детский сад, Красночикийский район, с. Шимбилук, ул Центральная, д. 106	дл 106, ул Центральная, село Шимбилук, Красночикийский р-н	50,56201 109,57412	1.1 Евро
2730	Муниципальный район «Красночикийский район»	АДМИНИСТРАЦИЯ СЕЛЬСКОГО ПОСЕЛЕНИЯ "ШИМБИЛКНСКОЕ" Кладбище	Забайкальский Красночикийский район, село Шимбилук	50,56359 109,57375	1.1 Евро
2731	Муниципальный район «Красночикийский район»	АДМИНИСТРАЦИЯ СЕЛЬСКОГО ПОСЕЛЕНИЯ "ШИМБИЛКНСКОЕ" Кладбище	Красночикийский район, село Шимбилук, ул Лесная, д 3	50,56359 109,57363	1.1 Евро
2732	Муниципальный район «Красночикийский район»	АДМИНИСТРАЦИЯ СЕЛЬСКОГО ПОСЕЛЕНИЯ "ШИМБИЛКНСКОЕ"	Красночикийский район, село Шимбилук, ул Центральная, д 88	50,56191 109,57404	1.1 Евро
2733	Муниципальный район «Красночикийский район»	МОУ Красночикийская СОШ №2	Красночикийский район, 1, Первомайская улица, село Красный Чикой	50,36876 108,76761	1.1 Евро
2734	Муниципальный район «Красночикийский район»	АДМИНИСТРАЦИЯ СЕЛЬСКОГО ПОСЕЛЕНИЯ "АРХАНГЕЛЬСКОЕ" (кладбище)	Красночикийский район, село Архангельское, ул Ключевская, д 17	50,32383 108,75978	1.1 Евро
2735	Муниципальный район «Красночикийский район»	МОУ УРЛУКСКАЯ СРЕДНЯЯ ОБЩЕОБРАЗОВАТЕЛЬНАЯ ШКОЛА	д 24, ул. Новая, село Усть-Урлук, Красночикийский р-н	50,05144 107,89804	1.1 Евро
2736	Муниципальный район «Красночикийский район»	МОУ УРЛУКСКАЯ СРЕДНЯЯ ОБЩЕОБРАЗОВАТЕЛЬНАЯ ШКОЛА	д 22, ул. новая, село Усть-Урлук, Красночикийский р-н	50,05167 107,89958	1.1 Евро
2737	Муниципальный район «Красночикийский район»	Школа	Забайкальский Красночикийский район, село Архангельское, ул Колхозная, д 25	50,32384 108,74784	1.1 Евро
2738	Муниципальный район «Красночикийский район»	ИП Бондарь Светлана Игоревна	село Красный Чикой, ул Октябрьская, д 15я	50,36375 108,76263	1.1 Евро
2739	Муниципальный район «Красночикийский район»	ООО Чайка, с Красный Чикой, ул Первомайская, д. 60	Красночикийский район, 60, Первомайская улица, село Красный Чикой	50,36379 108,75508	1.1 Евро
2740	Муниципальный район «Красночикийский район»	ИП Хлуднева Ирина Александровна	село Красный Чикой, ул Партизанская, д 21	50,37047 108,75107	1.1 Евро
2741	Муниципальный район «Красночикийский район»	ИП Арефьева Ирина Владимировна, Забайкальский край, Красночикийский район, с.Захарово, ул.Новая, 20	Красночикийский район, село Захарово, ул Новая, д 20	50,53744 109,38258	1.1 Евро
2742	Муниципальный район «Красночикийский район»	ИП Арефьева Ирина Владимировна, Забайкальский край, Красночикийский район, с.Красный Чикой, ул. Первомайская. д. 77В	село Красный Чикой, ул Первомайская, влд 77В	50,36116 108,75009	1.1 Евро
2743	Муниципальный район «Красночикийский район»	Кладбище 2, администрация СП "Большереченское"	Красночикийский район, нп Прииск Большая Речка	50,13203 108,4645	1.1 Евро
2744	Муниципальный район «Красночикийский район»	Кладбище 1, администрация СП "Большереченское"	Красночикийский район, нп Прииск Большая Речка	50,13203 108,46451	1.1 Евро
2745	Муниципальный район «Красночикийский район»	Домкультуры, Администрация СП "Большереченское"	Красночикийский район, нп Прииск Большая Речка, д 1А, ул Октябрьская	50,13205 108,46444	1.1 Евро
2746	Муниципальный район «Красночикийский район»	Администрация СП "Большереченское"	Забайкальский Красночикийский район, нп Прииск Большая Речка, ул Новая, д 2	50,05286 107,91204	1.1 Евро
2747	Муниципальный район «Красночикийский район»	Детский сад	Красночикийский район, село Шимбилук, Центральная улица, 101	50,56234 109,57613	1.1 Евро
2748	Муниципальный район «Красночикийский район»	Прокуратура Забайкальского края	Красночикийский район, 89, Первомайская улица, село Красный Чикой	50,36201 108,74998	1.1 Евро
2749	Муниципальный район «Красночикийский район»	АО Рассельхоз банк	673060, Красночикийский район, Красный Чикой, Октябрьская улица, 17	50,36355 108,76334	1.1 Евро
2750	Муниципальный район «Красночикийский район»	Отдел вневедомственной охраны	64, Первомайская улица, село Красный Чикой, Красночикийский район	50,36366 108,75421	1.1 Евро
2751	Муниципальный район «Красночикийский район»	База с Шергольжин с. Верхний Шергольджин, ул. Центральная, 76	76, Центральная улица, село Верхний Шергольджин, Красночикийский район	50,19002 108,32304	0.75 - железный
2752	Муниципальный район «Красночикийский район»	База Дорожников с. Ямаровка с. Ямаровка, ул. Центральная, 30	Красночикийский район, село Ямаровка	50,61322 110,25252	0.75 - железный
2753	Муниципальный район «Красночикийский район»	База Барахосов с. Барахосово, ул. Новая, 1а	Красночикийский район, с. Барахосово	50,43676 108,94088	0.75 - железный
2754	Муниципальный район «Красночикийский район»	Асфальтобетонный завод (АБЗ) Красночикийский р-он, автомобильная дорога Малоархангельск-Урлук-граница с Бурятияи, км 15+000, вправо 250 метров	Красночикийский район	50,03641 107,7994	0.75 - железный

№	Муниципальное образование	Наименование места накопления	Адрес места накопления	Географические координаты	Тип контейнера
2755	Муниципальный район «Красночикийский район»	База с. Урлук Красночикийский р-он, с. Урлук, ул. Нова, 25	Красночикийский район, село Урлук	50,05299 107,90445	0.75 - железный
2756	Муниципальный район «Красночикийский район»	-	673060, Красночикийский район, Красный Чикой, Первомайская улица, 161	50,35967 108,73686	1.1 Евро
2757	Муниципальный район «Красночикийский район»	Магазин смешанных товаров	село Красный Чикой, Первомайская улица, 80, Красночикийский район, Россия	50,36236 108,74959	1.1 Евро
2758	Муниципальный район «Красночикийский район»	озеро	Красночикийский район, село Красный Чикой, Ключевская улица, 25А	50,36406 108,7449	1.1 Евро
2759	Муниципальный район «Красночикийский район»	магазин "Титан", с. Красный Чикой, ул. Первомайская, 48	48, Первомайская улица, село Красный Чикой, Красночикийский район	50,36496 108,75777	0.75 - железный
2760	Муниципальный район «Красночикийский район»	ООО Чайка, с. Красный Чикой, ул. Первомайская, д. 139	Красночикийский район, 139, Первомайская улица, село Красный Чикой	50,36029 108,74098	1.1 Евро
2761	Муниципальный район «Красночикийский район»	МКД	70А, Первомайская улица, село Красный Чикой, Красночикийский район	50,36298 108,75249	1.1 Евро
2762	Муниципальный район «Красночикийский район»	МКД	Красночикийский район, 86А, Первомайская улица, село Красный Чикой	50,36304 108,74885	1.1 Евро
2763	Муниципальный район «Красночикийский район»	ООО Чайка, Красный Чикой, ул. Луговая, д. 44в	Красночикийский район, 44В, Луговая улица, село Красный Чикой	50,37282 108,75313	1.1 Евро
2764	Муниципальный район «Красночикийский район»	МКД	село Красный Чикой, Первомайская улица, 76А, Красночикийский район, Россия	50,36294 108,75046	0.75 - железный
2765	Муниципальный район «Красночикийский район»	МКД	Красночикийский район, 86Б, Первомайская улица, село Красный Чикой	50,36287 108,74974	1.1 Евро
2766	Муниципальный район «Красночикийский район»	ИП Поворозюк Евгения Александровна, ул. Первомайская, д. 47	47, Первомайская улица, село Красный Чикой, Красночикийский район	50,36475 108,75815	1.1 Евро
2767	Муниципальный район «Красночикийский район»	ООО "Вертикаль"	17, Октябрьская улица, село Красный Чикой, Красночикийский район	50,36359 108,76364	1.1 Евро
2768	Муниципальный район «Красночикийский район»	ИП Никитин Г.П	Кировский переулок, село Красный Чикой, Красночикийский район	50,36532 108,75787	1.1 Евро
2769	Муниципальный район «Красночикийский район»	Магазин "Светофор", с. Красный Чикой, пер. Кировский, д. 1, пом. 2	1, Кировский переулок, село Красный Чикой, Красночикийский район	50,36676 108,75644	1.1 Евро
2770	Муниципальный район «Красночикийский район»	Автозаправочная станция №58	Красночикийский район, 152, Центральная улица, село Черемхово	50,57823 110,14096	0.75 - железный
2771	Муниципальный район «Красночикийский район»	Техникум	Красночикийский район, 2, Первомайская улица, село Красный Чикой	50,36829 108,76531	1.1 Евро
2772	Муниципальный район «Красночикийский район»	ИП Никитин Геннадий Петрович	1, Кировский переулок, село Красный Чикой, Красночикийский район	50,3667 108,75667	1.1 Евро
2773	Муниципальный район «Красночикийский район»	Автозаправочная станция №27	Красночикийский район, 1, Росенская улица, село Красный Чикой	50,37202 108,7559	1.1 Евро
2774	Муниципальный район «Красночикийский район»	МУП "РЖКХ"	Первомайская улица, село Красный Чикой, Красночикийский район	50,36238 108,75021	1.1 Евро
2775	Муниципальный район «Красночикийский район»	Магазин "Сибиряк"	50, Первомайская улица, село Красный Чикой, Красночикийский район	50,36447 108,7566	1.1 Евро
2776	Муниципальный район «Красночикийский район»	Хилкотойская НОШ	Красночикийский район, село Жиндо 1-е, Советская улица	49,94515 107,98615	1.1 Евро
2777	Муниципальный район «Красночикийский район»	Жиндойская НОШ	Красночикийский район, село Жиндо 2-е	49,94543 107,98829	1.1 Евро
2778	Муниципальный район «Красночикийский район»	Детский сад "Казачки"	27В, Советская улица, село Жиндо 1-е, Красночикийский район	49,94474 107,99184	1.1 Евро
2779	Муниципальный район «Красночикийский район»	ФКУ "ЦОКР"	62, Первомайская улица, село Красный Чикой, Красночикийский район	50,36378 108,75464	1.1 Евро
2780	Муниципальный район «Красночикийский район»	ООО Центр охраны зрения	97, Первомайская улица, село Красный Чикой, Красночикийский район	50,36183 108,74873	1.1 Евро
2781	Муниципальный район «Красночикийский район»	ОПРС "Красный Чикой"	Красночикийский район	50,36979 108,72285	1.1 Евро
2782	Муниципальный район «Красночикийский район»	Школа	102, Центральная улица, село Шимбляк, Красночикийский район	50,56259 109,58034	1.1 Евро
2783	Муниципальный район «Красночикийский район»	ключевская Озеро	673060, Красночикийский район, Красный Чикой, Ключевская улица, 28В	50,36375 108,74539	1.1 Евро
2784	Муниципальный район «Красночикийский район»	-	673060, Красночикийский район, Красный Чикой, Советская улица, 71	50,36698 108,74838	1.1 Евро
2785	Муниципальный район «Красночикийский район»	Администрация	Горная улица, село Коняно, Красночикийский район	49,80775 108,07433	1.1 Евро
2786	Муниципальный район «Красночикийский район»	Кафе "Remix"	48Б, Первомайская улица, село Красный Чикой, Красночикийский район	50,36515 108,75682	1.1 Евро
2787	Муниципальный район «Красночикийский район»	ИП Буракля Кафе "Перекресток"	Красночикийский район, село Красный Чикой, Первомайская улица, 78	50,36247 108,75006	0.75 - железный
2788	Муниципальный район «Красночикийский район»	Детский сад	Красночикийский район, село Бурсомо	50,17985 108,25856	1.1 Евро
2789	Муниципальный район «Красночикийский район»	Детский сад	Красночикийский район, деревня Большая Речка, Советская улица	50,13391 108,46521	1.1 Евро
2790	Муниципальный район «Красночикийский район»	Школа I	Красночикийский район, 69, Советская улица, село Красный Чикой	50,36603 108,74734	1.1 Евро
2791	Муниципальный район «Красночикийский район»	Дом культуры	Красночикийский район, село Этгытэй, Советская улица, 65	50,29809 108,47294	1.1 Евро
2792	Муниципальный район «Красночикийский район»	Дом культуры	Красночикийский район, село Мосовка, Центральная улица, 21	50,31051 108,55185	1.1 Евро
2793	Муниципальный район «Красночикийский район»	Дом культуры	Набережная улица, село Котый, Красночикийский район	50,12052 108,37517	1.1 Евро
2794	Муниципальный район «Красночикийский район»	Дом культуры	Красночикийский район, село Верхний Шергольджик	50,19042 108,324	1.1 Евро
2795	Муниципальный район «Красночикийский район»	Администрация	Красночикийский район, 58, Центральная улица, село Верхний Шергольджик	50,19375 108,32132	1.1 Евро
2796	Муниципальный район «Красночикийский район»	Дом культуры	Красночикийский район, село Шонуй	49,64353 108,97868	1.1 Евро
2797	Муниципальный район «Красночикийский район»	Дом культуры	Красночикийский район, село Укыр	49,46259 108,8771	1.1 Евро
2798	Муниципальный район «Красночикийский район»	Администрация	Красночикийский район, село Менга, Школьная улица, 4	49,42972 108,85282	1.1 Евро
2799	Муниципальный район «Красночикийский район»	Дом культуры	Красночикийский район, село Ядрыкино	50,60485 110,34286	1.1 Евро
2800	Муниципальный район «Красночикийский район»	Дом культуры	Центральная улица, село Ямаровка, Красночикийский район	50,61384 110,25161	1.1 Евро
2801	Муниципальный район «Красночикийский район»	Дом культуры	8, Шоссейная улица, село Афоньякино, Красночикийский район	56,57385 110,11597	1.1 Евро
2802	Муниципальный район «Красночикийский район»	Администрация	Красночикийский район, село Черемхово, Центральная улица	50,57856 110,15857	1.1 Евро
2803	Муниципальный район «Красночикийский район»	Администрация	1, Колхозная улица, село Архангельское (Качен), Красночикийский район	50,32462 108,75681	1.1 Евро
2804	Муниципальный район «Красночикийский район»	Дом культуры	Красночикийский район, 57Первомайская улица, село Красный Чикой	50,36275 108,75524	1.1 Евро

№	Муниципальное образование	Наименование места накопления	Адрес места накопления	Географические координаты		Тип контейнера
2805	Муниципальный район «Красночикийский район»	ДЮСШ	69, Советская улица, село Красный Чикой, Красночикийский район	50,36602	108,74734	1.1 Евро
2806	Муниципальный район «Красночикийский район»	Дом культуры	Красночикийский район, село Баракосово, Рабочая улица	50,42784	108,91909	1.1 Евро
2807	Муниципальный район «Красночикийский район»	Администрация	6, Новая улица, село Коротково, Красночикийский район	50,43637	108,93955	1.1 Евро
2808	Муниципальный район «Красночикийский район»	Дом культуры	Россия, Красночикийский район, Первомайская улица, село Байхор	50,29641	108,58259	1.1 Евро
2809	Муниципальный район «Красночикийский район»	Дом культуры	Красночикийский район, село Малоархангельск, Центральная улица, 112	50,39698	108,84368	1.1 Евро
2810	Муниципальный район «Красночикийский район»	Администрация	73, Центральная улица, село Малоархангельск, Красночикийский район	50,40051	108,85275	1.1 Евро
2811	Муниципальный район «Красночикийский район»	Укырская начальная школа	Красночикийский район, село Менза, Школьная улица, 2	49,4288	108,85353	1.1 Евро
2812	Муниципальный район «Красночикийский район»	Укырская начальная школа	Красночикийский район, село Укыр, ул Центральная, д 12А	49,4626	108,87701	1.1 Евро
2813	Муниципальный район «Красночикийский район»	МОУ Мензевская СОШ	Красночикийский район, село Менза, Школьная улица, 4	49,42972	108,85283	1.1 Евро
2814	Муниципальный район «Красночикийский район»	Администрация	Россия, Красночикийский район, Центральная улица, село Шымбилик	50,56192	109,5741	1.1 Евро
2815	Муниципальный район «Красночикийский район»	Администрация	Красночикийский район, село Шымбилик, Центральная улица, 86	50,56176	109,57629	1.1 Евро
2816	Муниципальный район «Красночикийский район»	Школа	13, Центральная улица, село Коншино, Красночикийский район	49,80736	108,07351	1.1 Евро
2817	Муниципальный район «Красночикийский район»	Хозяйственно-транспортный отдел	59, Первомайская улица, село Красный Чикой, Красночикийский район	50,3633	108,75541	1.1 Евро
2818	Муниципальный район «Красночикийский район»	Администрация	Красночикийский район, 33, Центральная улица, село Захарово	50,53502	109,38159	1.1 Евро
2819	Муниципальный район «Красночикийский район»	Дом культуры	Красночикийский район, село Жиндокон	50,07452	108,05425	1.1 Евро
2820	Муниципальный район «Красночикийский район»	Администрация	Красночикийский район, село Жиндо	49,94434	107,97673	1.1 Евро
2821	Муниципальный район «Красночикийский район»	Детский сад	75, Центральная улица, село Малоархангельск, Красночикийский район	50,40016	108,85167	1.1 Евро
2822	Муниципальный район «Красночикийский район»	Администрация	село Альбитуй, Центральная улица, Красночикийский район, Россия	50,13526	108,23469	1.1 Евро
2823	Муниципальный район «Красночикийский район»	Детский сад	18А, Центральная улица, село Фомичево, Красночикийский район	50,51152	109,26578	1.1 Евро
2824	Муниципальный район «Красночикийский район»	Школа с Аца	Красночикийский район, село Аца	50,48512	109,5502	1.1 Евро
2825	Муниципальный район «Красночикийский район»	ДОУ "Черемховский детский сад"	Красночикийский район, село Черемхово	50,57946	110,15702	1.1 Евро
2826	Муниципальный район «Красночикийский район»	МОУ "Черемховская СОШ"	Красночикийский район, 29А, Лесная улица, село Черемхово	50,58156	110,16346	1.1 Евро
2827	Муниципальный район «Красночикийский район»	Библиотека	Первомайская улица 59, село Красный Чикой, Красночикийский район	50,36238	108,75022	1.1 Евро
2828	Муниципальный район «Красночикийский район»	ГУСО ККЦСОН "Черемухин" Забайкальского края	22, Советская улица, село Красный Чикой, Красночикийский район	50,36262	108,75427	1.1 Евро
2829	Муниципальный район «Красночикийский район»	администрация	11, Советская улица, село Красный Чикой, Красночикийский район	50,36205	108,7541	1.1 Евро
2830	Муниципальный район «Красночикийский район»	Летний лагерь	Россия, Красночикийский район, Горлая улица, село Красный Чикой	50,37507	108,73808	1.1 Евро
2831	Муниципальный район «Красночикийский район»	ГУЗ "Красночикийская ЦРБ"	село Красный Чикой, Первомайская улица, 132, Красночикийский район, Россия	50,36062	108,73764	1.1 Евро
2832	Муниципальный район «Красночикийский район»	Школа искусства	Партизанская улица, село Красный Чикой, Красночикийский район	50,36565	108,75464	1.1 Евро
2833	Муниципальный район «Красночикийский район»	Школа	Красночикийский район, село Байхор, Первомайская улица, 21	50,29676	108,58607	1.1 Евро
2834	Муниципальный район «Красночикийский район»	школа	Красночикийский район, 53, Центральная улица, село Верхний Шергольдон	50,19428	108,32355	1.1 Евро
2835	Муниципальный район «Красночикийский район»	администрация	Россия, Красночикийский район, Центральная улица, село Черемхово	50,57856	110,15855	1.1 Евро
2836	Муниципальный район «Красночикийский район»	школа	Красночикийский район, село Усть-Урлук, ул новая 24	49,94303	107,8058	1.1 Евро
2837	Муниципальный район «Красночикийский район»	сбк	21, Юбилейная улица, село Красный Чикой, Красночикийский район	50,35829	108,73956	1.1 Евро
2838	Муниципальный район «Красночикийский район»	ГБУ Красночикийская СББЖ	Красночикийский район, 21, Юбилейная улица, село Красный Чикой	50,35829	108,73958	1.1 Евро
2839	Муниципальный район «Красночикийский район»	Детский сад	Красночикийский район, 12, Школьная улица, село Красный Чикой	50,36307	108,76444	1.1 Евро
2840	Муниципальный район «Красночикийский район»	Красный Чикой, ул. Росийская, д. 5	Росийская ул., 5, Красный Чикой, 673060	50,3715	108,75603	1.1 Евро
2841	Муниципальный район «Красночикийский район»	Красный Чикой, ул. Первомайская, д. 12 В	Первомайская ул., 12В, Красный Чикой, 673060	50,36777	108,74648	1.1 Евро
2842	Муниципальный район «Красночикийский район»	Красный Чикой, ул. Первомайская, 76	Первомайская ул., 76, Красный Чикой, 673060	50,35684	108,74477	1.1 Евро
2843	Муниципальный район «Красночикийский район»	Красный Чикой, ул. Пролетарская, д. 174	Пролетарская ул., 174, Красный Чикой, 673060	50,36082	108,75179	1.1 Евро
2844	Муниципальный район «Кыринский район»	КОМИТЕТ ПО ФИНАНСАМ	Ул. Ленина 38, Кыра, 674250	49,57476	111,97315	1.1 Евро
2845	Муниципальный район «Кыринский район»	Администрация СП "Алтанс кюс"	Неизвестная дорога, Алтан, 674255	49,51144	111,53169	1.1 Евро
2846	Муниципальный район «Кыринский район»	Комитет культуры и спорта	Ул. Ленина 28а, Кыра, 674250	49,57514	111,97601	1.1 Евро
2847	Муниципальный район «Кыринский район»	Микрорайон Северный	Геологическая ул., Кыра, 674250	49,58199	111,97917	1.1 Евро
2848	Муниципальный район «Кыринский район»	МКД Пионерская 32	Партизанская ул., 10, Кыра, 674250	49,57673	111,97845	1.1 Евро
2849	Муниципальный район «Кыринский район»	ЦРЦ "Перекресток"	Кыринский район, село Кыра, улица Ленина, 29	49,57426	111,97682	0.75 - железный
2850	Муниципальный район «Кыринский район»	Магазин	Кыринский район, село Билотуй, ул Пионерская, д 18	49,59006	111,6908	0.75 - железный
2851	Муниципальный район «Кыринский район»	ИП Алимова О.А.	Кыринский район, село Билотуй, ул Пионерская, д 18	49,58666	111,69176	0.75 - железный
2852	Муниципальный район «Кыринский район»	ООО "ТРИ КИТА", Кыринский район, 3 км. от с. Гавань	Кыринский р-н	49,48448	112,17799	1.1 Евро
2853	Муниципальный район «Кыринский район»	ул. Березнева, АЗС	Кыра с, Кыра, 674250, ул. Березнева	49,58392	111,98064	0.75 - железный

№	Муниципальное образование	Наименование места накопления	Адрес места накопления	Географические координаты		Тип контейнера
2854	Муниципальный район «Кыринский район»	Государственное Управление Судебного департамента в Забайкальском крае по Кыринскому району	Кыринский район, село Кыра, улица Ленина, 32	49,57487	111,97486	1.1 Евро
2855	Муниципальный район «Кыринский район»	ИП Арефьев М.Ф. магазин Васослек	осло Кыра, ул Победы, д 10	49,57654	111,9545	0.75 - железный
2856	Муниципальный район «Кыринский район»	ИП Арефьев А.М.	Кыринский район, село Кыра, Геологическая улица, 3	49,58136	111,97669	0.75 - железный
2857	Муниципальный район «Кыринский район»	ИП Арефьев А.М.	Забайкальский район, село Кыра, Солнечная улица, 2	49,57704	111,95931	0.75 - железный
2858	Муниципальный район «Кыринский район»	ВЛ 171	Кыринский район	49,71016	112,66531	0.75 - железный
2859	Муниципальный район «Кыринский район»	ИП Калустина Магазины	Кыринский район, село Билотуй	49,58753	111,69058	0.75 - железный
2860	Муниципальный район «Кыринский район»	База МУП "Коммунальник"	Кыринский район, село Кыра, Дорожный переулок, 9	49,58242	111,97197	0.75 - железный
2861	Муниципальный район «Кыринский район»	Контейнерная площадка на территории потребителя АльдисРемСтрой	Кыринский муниципальный район, сельское поселение Кыринское, Кыра с, Аносова ул, дом 33	49,57905	111,97272	0.75 - железный
2862	Муниципальный район «Кыринский район»	ДС "Васослек"	Кыринский район, село Мордой, Центральная улица, 7	49,69721	112,02403	1.1 Евро
2863	Муниципальный район «Кыринский район»	ИП Чешихин	Кыринский район, село Хатчеранга, ул Балуева	49,70149	112,38811	0.75 - железный
2864	Муниципальный район «Кыринский район»	ИП Носырева "Ланчым"	Забайкальский Кыринский район, село Хатчеранга, ул Балуева	49,70085	112,38867	0.75 - железный
2865	Муниципальный район «Кыринский район»	ИП Яковлева Н. А.	С Ульхун-Партия пер. Магазиновый 7	49,8568	112,76445	8.0 Буксер
2866	Муниципальный район «Кыринский район»	ИП Колодежная Л. С. "Бирюза"	Ул. Богомолова 12А	49,85171	112,75891	0.75 - железный
2867	Муниципальный район «Кыринский район»	ИП Жернакова О.М. магазин "Фартуна"	Кыринский район, село Кыра, Партизанская улица, 2	49,57383	111,97749	0.75 - железный
2868	Муниципальный район «Кыринский район»	ИП Жиббуста ЕБ	Кыринский муниципальный район, сельское поселение Тарбальджейское, Тарбальджей с, Карбышева ул, дом 19	49,73449	112,51749	0.75 - железный
2869	Муниципальный район «Кыринский район»	ИП Батурина Л.В.	Кыринский район, село Мангут, улица Ленина	49,69533	112,67267	0.75 - железный
2870	Муниципальный район «Кыринский район»	Школа и сад	Забайкальский Кыринский район, село Хатчеранга, ул Смирнова, за 2	49,7008	112,3866	1.1 Евро
2871	Муниципальный район «Кыринский район»	Администрация	Хатчеранга, 674266, ул. Балуева 1	49,70169	112,38845	1.1 Евро
2872	Муниципальный район «Кыринский район»	НЕФТЕМАРКЕТ ПАО, с. Мангут	Кыринский р-н	49,70582	112,63658	0.75 - железный
2873	Муниципальный район «Кыринский район»	Административное здание МАПШ Верхний Ульхун, с. Верхний Ульхун	Кыринский р-н	49,51221	112,60111	1.1 Евро
2874	Муниципальный район «Кыринский район»	ЦОКР	Кыринский район, село Кыра, Комсомольская улица, 33	49,57418	111,98259	1.1 Евро
2875	Муниципальный район «Кыринский район»	Детская спортивная школа	Кыринский район, село Кыра, Пионерская улица, 62А	49,57619	111,97056	1.1 Евро
2876	Муниципальный район «Кыринский район»	ПАО Ростелеком	Кыринский район, село Кыра, Комсомольская улица, 39	49,57317	111,97714	1.1 Евро
2877	Муниципальный район «Кыринский район»	Отделение полиции	Забайкальский Забайкальский Комсомольская 57 ул., Кыра, 674250	49,5726	111,97244	1.1 Евро
2878	Муниципальный район «Кыринский район»	ИП Ячменева Г. В. "Любамир"	ул. Власова 23А, Верхний Ульхун, 674265	49,57028	112,54757	1.1 Евро
2879	Муниципальный район «Кыринский район»	Артель Бальджа	Кыринский район, с. Кыра, пер. Дорожный	49,58452	111,96954	1.1 Евро
2880	Муниципальный район «Кыринский район»	Контейнерная площадка на территории потребителя	Кыринский район, село Михайло-Павловск	49,67965	113,01065	0.75 - железный
2881	Муниципальный район «Кыринский район»	-	-	49,75527	113,13803	0.75 - железный
2882	Муниципальный район «Кыринский район»	ИП Морев Н. М. Пекарня	ул. Логинова, Верхний Ульхун, 674265	49,57843	112,54837	1.1 Евро
2883	Муниципальный район «Кыринский район»	Храм	осло Кыра, ул Березова, д 18а	49,58269	111,98023	0.75 - железный
2884	Муниципальный район «Кыринский район»	ДС "Солнышко"	Россия, 674263 ул. Колхозная 74А	49,69759	112,6705	1.1 Евро
2885	Муниципальный район «Кыринский район»	Начальная школа	Забайкальский село Кыра, Октябрьский пер, д 12а	49,57748	111,9688	1.1 Евро
2886	Муниципальный район «Кыринский район»	Администрация Кыринского района	Кыринский район, село Кыра ул. Ленина 38	49,57478	111,97314	1.1 Евро
2887	Муниципальный район «Кыринский район»	Контейнерная площадка на территории Школа	Кыринский район, село Гавань	49,46451	112,16995	1.1 Евро
2888	Муниципальный район «Кыринский район»	площадка на территории организаций	Кыринский район, село Билотуй, Пионерская улица, 1	49,58983	111,6912	1.1 Евро
2889	Муниципальный район «Кыринский район»	ООШ Мордойская	Кыринский район, с. Мордой, ул. Центральная, 1	49,69714	112,02417	1.1 Евро
2890	Муниципальный район «Кыринский район»	Ветстанция	Кыринский район, село Кыра, улица Горького 48	49,57823	111,97287	0.75 - железный
2891	Муниципальный район «Кыринский район»	ДС "Золотой ключик"	ул. Логинова, Верхний Ульхун, 674265	49,57691	112,54705	1.1 Евро
2892	Муниципальный район «Кыринский район»	Администрация СП "Верхне-Ульхунское"	ул. Логинова, Верхний Ульхун, 674265	49,57704	112,54685	1.1 Евро
2893	Муниципальный район «Кыринский район»	Администрация села Мордой	Кыринский район, село Мордой, Центральная улица	49,69588	112,02263	1.1 Евро
2894	Муниципальный район «Кыринский район»	Контейнерная площадка на территории потребителя	Кыринский район, с. Михайло-Павловск, ул. Дзержинского, 3	49,67944	113,01181	1.1 Евро
2895	Муниципальный район «Кыринский район»	Администрация	Кыринский район, с. Любовь, ул. Клубная, 1	49,64014	112,14532	1.1 Евро
2896	Муниципальный район «Кыринский район»	Контейнерная площадка на территории потребителя	с. Любовь, ул. Школьная, 5, Кыринский район	49,64089	112,15211	1.1 Евро
2897	Муниципальный район «Кыринский район»	Мангутская СОШ	ул. Богомолова, 100, Мангут, 674263	49,69241	112,67567	1.1 Евро
2898	Муниципальный район «Кыринский район»	ДС "Тополек"	Россия, 674263 ул. Колхозная 87А	49,69234	112,66482	1.1 Евро
2899	Муниципальный район «Кыринский район»	ДС "Тополек"	Россия, 674263 ул. Колхозная 57А	49,69839	112,67419	1.1 Евро
2900	Муниципальный район «Кыринский район»	Алтайская школа	Кыринский район, село Алтай, Пионерская улица, 30	49,51376	111,53123	1.1 Евро
2901	Муниципальный район «Кыринский район»	ДС "Огонек"	Кыринский район, село Алтай	49,50981	111,53253	1.1 Евро
2902	Муниципальный район «Кыринский район»	Детская школа искусств	Кыринский район, село Кыра, улица Ленина, 28А	49,57516	111,97624	0.75 - железный

№	Муниципальное образование	Наименование места накопления	Адрес места накопления	Географические координаты		Тип контейнера
2903	Муниципальный район «Кыринский район»	Адм. СП "Ульхун-Партновское	С. Ульхун-Партия, ул. Богомолова, 44	49,85621	112,76517	1.1 Евро
2904	Муниципальный район «Кыринский район»	Музей	Кыринский район, село Кыра, Комсомольская улица, 52	49,57392	111,97879	1.1 Евро
2905	Муниципальный район «Кыринский район»	детский сад Березка	Кыринский район, село Ульхун-Партия, Комсомольская улица, 68	49,86025	112,76545	1.1 Евро
2906	Муниципальный район «Кыринский район»	Администрация СП "Мангутская"	ул. Ленина 54 , 674263	49,69901	112,67886	1.1 Евро
2907	Муниципальный район «Кыринский район»	Верхне-Ульхунское ООШ	Пионерская ул., Верхний Ульхун, 674263	49,58509	112,53911	1.1 Евро
2908	Муниципальный район «Кыринский район»	Тыринская ООШ	Ул. Партизанская 43/2	49,56643	112,39742	1.1 Евро
2909	Муниципальный район «Кыринский район»	Тарбальджейская ООШ	Кыринский район, село Тарбальджей, ул Школьная, стр 21-а	49,73755	112,5185	1.1 Евро
2910	Муниципальный район «Кыринский район»	Администрация СП Шумудинское	с. Шумудца, ул. Школьная, 4	49,50104	111,30215	1.1 Евро
2911	Муниципальный район «Кыринский район»	площадка на территории организаций	Кыринский район, село Ульхун-Партия, ул Школьная, д 32	49,85998	112,76204	1.1 Евро
2912	Муниципальный район «Кыринский район»	Кыренская средняя школа	Кыринский район, село Кыра, Пионерская улица, 62	49,57599	111,97195	1.1 Евро
2913	Муниципальный район «Кыринский район»	МЧС	Ул. Новая 6, Кыра, 674250	49,57584	111,98454	0.75 - железный
2914	Муниципальный район «Кыринский район»	Заповедник	Кыринский район, село Кыра, улица Черкасова, 1	49,58399	111,9796	0.75 - железный
2915	Муниципальный район «Кыринский район»	Кыренская ЦРБ	Россиа, Кыра, 674250, ул. Советская 2	49,58159	111,98248	1.1 Евро
2916	Муниципальный район «Кыринский район»	ул. Клубная, Д/С Березка	Кыринский район, село Любовь, ул Клубная, д 1	49,63992	112,14534	1.1 Евро
2917	Муниципальный район «Кыринский район»	ул Профсоюзная 9 СДК	Профсоюзная 9 ул., Кыра, 674250	49,57508	111,97229	1.1 Евро
2918	Муниципальный район «Кыринский район»	Д. С. Буратно	ул. Горького 10, Кыра, 674250	49,5788	111,98251	1.1 Евро
2919	Муниципальный район «Могойтуйский район»	Могойтуйский р-он, с. Бильчиртуй, В/Ч, КП № 2	Бильчиртуй, 673491	51,07293	115,16695	1.1 Евро
2920	Муниципальный район «Могойтуйский район»	ВГ №40 м/ч 90175	Могойтуйский район, село Верхняя Ага	51,18977	115,18802	1.1 Евро
2921	Муниципальный район «Могойтуйский район»	ВГ №11, с. Ара-Булак	пгт. Могойтуй	51,19449	115,11717	0.75 - железный
2922	Муниципальный район «Могойтуйский район»	МОУ "ХСОШ"	д 1, ул Школьная, п/от Ага, Могойтуйский район	51,19082	115,18626	1.1 Евро
2923	Муниципальный район «Могойтуйский район»	Администрация МР "Могойтуйский район"	Могойтуйский район, пгт. Могойтуй	51,28047	114,93077	1.1 Евро
2924	Муниципальный район «Могойтуйский район»	ГПОУ МАПТ, пгт. Могойтуй, ул. Заводская, д 17	пгт. Могойтуй, ул Заводская, д 17	51,27768	114,93869	0.75 - железный
2925	Муниципальный район «Могойтуйский район»	М-н "Карина" с. Боржигантай, ул. Ленина, 46а	Могойтуйский район, село Боржигантай, ул Ленина, д 46А	51,21155	115,84843	1.1 Евро
2926	Муниципальный район «Могойтуйский район»	Кафе "Дружба"	пгт. Могойтуй, ул Строительная, д 17	51,2766	114,94379	0.75 - железный
2927	Муниципальный район «Могойтуйский район»	Пушкина, 23	687420, Могойтуйский район, Могойтуй, улица Пушкина, 23	51,26966	114,92216	1.1 Евро
2928	Муниципальный район «Могойтуйский район»	Спортивная, 45	687420, Могойтуйский район, Могойтуй, Спортивная улица, 45	51,30187	114,94246	1.1 Евро
2929	Муниципальный район «Могойтуйский район»	Зугалайская, 91	687420, Могойтуйский район, Могойтуй, Спортивная улица, 59	51,3037	114,94719	1.1 Евро
2930	Муниципальный район «Могойтуйский район»	Зугалайская, 36	687420, Могойтуйский район, Могойтуй, Зугалайская улица, 36	51,29181	114,93362	1.1 Евро
2931	Муниципальный район «Могойтуйский район»	Восточная, 13	687420, Могойтуйский район, Могойтуй, Восточная улица, 13	51,28885	114,932	1.1 Евро
2932	Муниципальный район «Могойтуйский район»	Северная, 26а	687420, Могойтуйский район, Могойтуй, Северная улица, 26А	51,29248	114,93042	1.1 Евро
2933	Муниципальный район «Могойтуйский район»	Первомайская, 13	687420, Могойтуйский район, Могойтуй, улица Первомайская, 13	51,27532	114,93791	1.1 Евро
2934	Муниципальный район «Могойтуйский район»	Железнодорожная, 48	687420, Могойтуйский район, Могойтуй, улица Железнодорожная, 48	51,27738	114,92833	1.1 Евро
2935	Муниципальный район «Могойтуйский район»	Чкалова, 85	687420, Могойтуйский район, Могойтуй, улица Чкалова, 85	51,27832	114,91346	1.1 Евро
2936	Муниципальный район «Могойтуйский район»	Ара булаг, ДОС	-	51,19783	115,08707	1.1 Евро
2937	Муниципальный район «Могойтуйский район»	АЗС №75	Могойтуйский район	51,25585	114,98132	1.1 Евро
2938	Муниципальный район «Могойтуйский район»	Цугол дагак	Могойтуйский район, село Цугол, ул Малый Цугол	51,04582	115,62815	1.1 Евро
2939	Муниципальный район «Могойтуйский район»	В/ч 11915	Забайкальский Могойтуйский район, село Цугол, ул Малый Цугол	51,04245	115,62559	1.1 Евро
2940	Муниципальный район «Могойтуйский район»	ВГ №3 ФБУ 321 Минобороны РФ полк ильничка	Забайкальский Могойтуйский район, село Цугол, ул Малый Цугол	51,04206	115,62786	1.1 Евро
2941	Муниципальный район «Могойтуйский район»	село Цугол, ул Советская, д 24	Забайкальский Могойтуйский район, село Цугол, ул Советская, д 24	51,04744	115,62961	1.1 Евро
2942	Муниципальный район «Могойтуйский район»	село Цугол, ул Якимова, д 12	Забайкальский Могойтуйский район, село Цугол, ул Якимова, д 12	51,04538	115,62924	1.1 Евро
2943	Муниципальный район «Могойтуйский район»	село Цугол, ул Якимова, д 12	Забайкальский Могойтуйский район, село Цугол, ул Якимова, д 12	51,04441	115,62168	1.1 Евро
2944	Муниципальный район «Могойтуйский район»	село Цугол, ул Нагорная	Забайкальский Могойтуйский район, село Цугол, ул Нагорная	51,04851	115,61662	1.1 Евро
2945	Муниципальный район «Могойтуйский район»	село Цугол, ул Лазо	Могойтуйский район, село Цугол, ул Лазо	51,0462	115,62394	1.1 Евро
2946	Муниципальный район «Могойтуйский район»	Ул. Старые черемушки	687436, Могойтуйский район, Нуринск, ул. Старые черемушки	51,08059	115,66273	1.1 Евро
2947	Муниципальный район «Могойтуйский район»	Ул. Красноармейская	687436, Могойтуйский район, Нуринск, Армейская улица, 1	51,07988	115,65899	1.1 Евро
2948	Муниципальный район «Могойтуйский район»	Средняя школа	-	51,08177	115,66129	1.1 Евро
2949	Муниципальный район «Могойтуйский район»	Ул. Луговая	687436, Могойтуйский район, Нуринск, Армейская улица, 1	51,08324	115,65899	1.1 Евро
2950	Муниципальный район «Могойтуйский район»	Ул. Ононская	687436, Могойтуйский район, Нуринск, Армейская улица, 1	51,08208	115,66075	1.1 Евро
2951	Муниципальный район «Могойтуйский район»	Ул. Советская	687436, Могойтуйский район, Нуринск, Зеленая улица, 15	51,0842	115,66622	1.1 Евро
2952	Муниципальный район «Могойтуйский район»	Ул. Строительная	687436, Могойтуйский район, Нуринск, Зеленая улица, 15	51,08495	115,66568	1.1 Евро

№	Муниципальное образование	Наименование места накопления	Адрес места накопления	Географические координаты		Тип контейнера
2953	Муниципальный район «Могойтуйский район»	село Нуринск, ул. Армейская	Забайкальский Могойтуйский район, село Нуринск, ул. Армейская	51,08558	115,66529	1.1 Евро
2954	Муниципальный район «Могойтуйский район»	Ул. Зеленая	687436, Могойтуйский район, Нуринск, Зеленая улица, 15	51,08237	115,6648	1.1 Евро
2955	Муниципальный район «Могойтуйский район»	Ул. Новая	687436, Могойтуйский район, Нуринск, Зеленая улица, 15	51,08266	115,66779	1.1 Евро
2956	Муниципальный район «Могойтуйский район»	Ул. Южная	Могойтуйский район, село Нуринск, Южная улица	51,07872	115,66166	1.1 Евро
2957	Муниципальный район «Могойтуйский район»	Ул. Учительская, 7	687450, Могойтуйский район, А350,	51,19386	115,18663	1.1 Евро
2958	Муниципальный район «Могойтуйский район»	Ул. Дорожная, 3	687450, Могойтуйский район, А350,	51,18787	115,19018	1.1 Евро
2959	Муниципальный район «Могойтуйский район»	Ул. Школьная, 10	687450, Могойтуйский район, А350,	51,18616	115,18696	1.1 Евро
2960	Муниципальный район «Могойтуйский район»	Ул. Школьная, 5	687450, Могойтуйский район, А350,	51,18807	115,18662	1.1 Евро
2961	Муниципальный район «Могойтуйский район»	Мункуева, 5	687450, Могойтуйский район, А350,	51,18649	115,18471	1.1 Евро
2962	Муниципальный район «Могойтуйский район»	Ул. Молодежная, 15	687450, Могойтуйский район, А350,	51,18382	115,18404	1.1 Евро
2963	Муниципальный район «Могойтуйский район»	Могойтуйский район, село Верхняя Ага Чихунова, 10	Могойтуйский район, село Верхняя Ага	51,18886	115,17857	1.1 Евро
2964	Муниципальный район «Могойтуйский район»	Могойтуйский район, село Верхняя Ага Ул. Солнечная, 6	Могойтуйский район, село Верхняя Ага	51,18675	115,17983	1.1 Евро
2965	Муниципальный район «Могойтуйский район»	С. Хила ул. Почтовая, 11	687450, Могойтуйский район, А350,	51,18435	115,18313	1.1 Евро
2966	Муниципальный район «Могойтуйский район»	Пост ЭЦ НГЧ ст. АГА	Могойтуйский район, поселок при станции Ага	51,18873	115,16798	0.75 - железный
2967	Муниципальный район «Могойтуйский район»	С. ХИЛА УЛ. ЧВИМТДОРЖИНА 3/4	687450, Могойтуйский район,	51,18865	115,18269	1.1 Евро
2968	Муниципальный район «Могойтуйский район»	С. Хила ул. Дорожная, 12	687450, Могойтуйский район, А350,	51,18853	115,19105	1.1 Евро
2969	Муниципальный район «Могойтуйский район»	С. ХИЛА ул. ДОРОЖНАЯ. 19/2	687450, Могойтуйский район, А350,	51,18603	115,18953	1.1 Евро
2970	Муниципальный район «Могойтуйский район»	-	населенный пункт Разъезд № 71, Станционная улица, Могойтуйский район, Россия	51,09391	115,19838	1.1 Евро
2971	Муниципальный район «Могойтуйский район»	Могойтуйский р-он, с. Быльчиртуй, В/Ч, КП № 5	Быльчиртуй, 673491	51,07656	115,16884	1.1 Евро
2972	Муниципальный район «Могойтуйский район»	Могойтуйский район, село Цаган-Челутай	Могойтуйский район, село Цаган-Челутай	51,06288	115,07846	1.1 Евро
2973	Муниципальный район «Могойтуйский район»	Могойтуйский район, село Цаган-Челутай	Могойтуйский район, село Цаган-Челутай	51,06597	115,08089	1.1 Евро
2974	Муниципальный район «Могойтуйский район»	село Цаган-Челутай	Могойтуйский район, село Цаган-Челутай	51,06775	115,08137	1.1 Евро
2975	Муниципальный район «Могойтуйский район»	тер. ф.х. Бульдируута (село Цаган-Челутай)	Забайкальский Могойтуйский район, тер. ф.х. Бульдируута (село Цаган-Челутай)	51,0726	115,08375	1.1 Евро
2976	Муниципальный район «Могойтуйский район»	село Цаган-Челутай, ул. Мира	Могойтуйский район, село Цаган-Челутай, ул. Мира	51,0762	115,08649	1.1 Евро
2977	Муниципальный район «Могойтуйский район»	ООО "Маяк" "Магазин" "Хлеб-Соль"	687420, Могойтуйский район, Могойтуй, улица Бабушкина, 25	51,28422	114,93104	1.1 Евро
2978	Муниципальный район «Могойтуйский район»	село Цаган-Челутай, ул. Барадисва	Могойтуйский район, село Цаган-Челутай, ул. Барадисва	51,07688	115,08158	1.1 Евро
2979	Муниципальный район «Могойтуйский район»	село Цаган-Челутай, ул. Барадисва	Могойтуйский район, село Цаган-Челутай, ул. Барадисва	51,07579	115,08183	1.1 Евро
2980	Муниципальный район «Могойтуйский район»	село Цаган-Челутай, ул. Барадисва	Могойтуйский район, село Цаган-Челутай, ул. Барадисва	51,07134	115,08558	1.1 Евро
2981	Муниципальный район «Могойтуйский район»	Могойтуйский район, село Цаган-Челутай	Могойтуйский район, село Цаган-Челутай	51,06891	115,08747	1.1 Евро
2982	Муниципальный район «Могойтуйский район»	Могойтуйский район, Цаган-Челутай	673491, Могойтуйский район, Цаган-Челутай	51,07117	115,08678	1.1 Евро
2983	Муниципальный район «Могойтуйский район»	Могойтуйский р-н, тер. ф.х. Бульдируута (село Цаган-Челутай)	Забайкальский Могойтуйский район, тер. ф.х. Бульдируута (село Цаган-Челутай)	51,07077	115,08846	1.1 Евро
2984	Муниципальный район «Могойтуйский район»	ООО Дисконт магазин "Спутник"	1А, улица Бабушкина, пгт. Могойтуй, Могойтуйский район	51,28805	114,92573	1.1 Евро
2985	Муниципальный район «Могойтуйский район»	село Цаган-Челутай, улица Бадараева	Могойтуйский район, село Цаган-Челутай, улица Бадараева	51,06699	115,09113	1.1 Евро
2986	Муниципальный район «Могойтуйский район»	Могойтуйский район, село Цаган-Челутай	Могойтуйский район, село Цаган-Челутай	51,06843	115,09265	1.1 Евро
2987	Муниципальный район «Могойтуйский район»	Могойтуйский район, село Цаган-Челутай	Могойтуйский район, село Цаган-Челутай	51,07084	115,09116	1.1 Евро
2988	Муниципальный район «Могойтуйский район»	Могойтуйский район, Цаган-Челутай	673491, Могойтуйский район, Цаган-Челутай	51,07267	115,09281	1.1 Евро
2989	Муниципальный район «Могойтуйский район»	Пост ЭЦ НГЧ агт. Могойтуй	Могойтуйский район, пгт. Могойтуй	51,28097	114,92508	1.1 Евро
2990	Муниципальный район «Могойтуйский район»	Жилой дом пгт. Могойтуй ул. Чкалова, 5а	Могойтуйский район, пгт. Могойтуй	51,28056	114,91376	1.1 Евро
2991	Муниципальный район «Могойтуйский район»	село Ушарбай, ул. Б.Доржиева	Забайкальский Могойтуйский район, село Ушарбай, ул. Б.Доржиева	51,39961	114,82562	1.1 Евро
2992	Муниципальный район «Могойтуйский район»	село Ушарбай, ул. Б.Доржиева	Забайкальский Могойтуйский район, село Ушарбай, ул. Б.Доржиева	51,40482	114,83238	1.1 Евро
2993	Муниципальный район «Могойтуйский район»	Могойтуйский р-н, село Ушарбай, ул. Гагарина	Забайкальский Могойтуйский район, село Ушарбай, ул. Гагарина	51,40114	114,82967	1.1 Евро
2994	Муниципальный район «Могойтуйский район»	село Ушарбай, ул. Дугарова	Могойтуйский район, село Ушарбай, ул. Дугарова	51,40095	114,83265	1.1 Евро
2995	Муниципальный район «Могойтуйский район»	Могойтуйский район, Ушарбай	Забайкальский Могойтуйский район, село Ушарбай	51,39927	114,83163	1.1 Евро
2996	Муниципальный район «Могойтуйский район»	село Ушарбай, ул. Дугарова	Могойтуйский район, село Ушарбай, ул. Дугарова	51,39984	114,83084	1.1 Евро
2997	Муниципальный район «Могойтуйский район»	село Ушарбай, ул. Б.Доржиева	Забайкальский Могойтуйский район, село Ушарбай, ул. Б.Доржиева	51,39961	114,83054	1.1 Евро
2998	Муниципальный район «Могойтуйский район»	село Ушарбай, ул. Дугарова	Забайкальский Могойтуйский район, село Ушарбай, ул. Дугарова	51,39779	114,82823	1.1 Евро
2999	Муниципальный район «Могойтуйский район»	Могойтуйский р-н, село Ушарбай	Забайкальский Могойтуйский район, село Ушарбай	51,39292	114,83793	1.1 Евро
3000	Муниципальный район «Могойтуйский район»	Могойтуйский район, село Ушарбай	Могойтуйский район, село Ушарбай	51,39356	114,83615	1.1 Евро
3001	Муниципальный район «Могойтуйский район»	Могойтуйский район, Ушарбай,	Могойтуйский район, село Ушарбай	51,39521	114,8366	1.1 Евро
3002	Муниципальный район «Могойтуйский район»	Могойтуйский район, Ушарбай,	Могойтуйский район, село Ушарбай	51,39723	114,83508	1.1 Евро

№	Муниципальное образование	Наименование места накопления	Адрес места накопления	Географические координаты		Тип контейнера
3003	Муниципальный район «Могойтуйский район»	Могойтуйский р-н, село Ушарбай	Забайкальский Могойтуйский район, село Ушарбай	51,4015	114,84631	1.1 Евро
3004	Муниципальный район «Могойтуйский район»	ООО "ВТОРРЕСУРС-НК", пгт. Могойтуй, ул. Железнодорожная, 1	Могойтуйский район, 1, Железнодорожная улица, пгт. Могойтуй	51,28381	114,91817	1.1 Евро
3005	Муниципальный район «Могойтуйский район»	ДК СП Ушарбай	д 31, ул Дугарова, с Ушарбай, Могойтуйский район	51,40141	114,83284	1.1 Евро
3006	Муниципальный район «Могойтуйский район»	Пост ЭЦ НГЧ ст. Булак	Могойтуйский район, поселок при станции Булак	51,03496	115,3401	0.75 - железный
3007	Муниципальный район «Могойтуйский район»	Пост ЭЦ ст. Остречная	Могойтуйский район, поселок при станции Остречная, Железнодорожная улица	51,20866	115,05185	0.75 - железный
3008	Муниципальный район «Могойтуйский район»	Жилой дом пгт. Могойтуй, ул. Чкалова, 16	Могойтуйский район, пгт. Могойтуй	51,28036	114,91286	1.1 Евро
3009	Муниципальный район «Могойтуйский район»	АЗ ПЧ 22 НГЧ пгт. Могойтуй	Могойтуйский район, пгт. Могойтуй	51,28083	114,92536	1.1 Евро
3010	Муниципальный район «Могойтуйский район»	Профсоюзная, 30	687420, Могойтуйский район, Могойтуй, Профсоюзная улица, 30	51,27266	114,91829	1.1 Евро
3011	Муниципальный район «Могойтуйский район»	Пост ЭЦ НГЧ ст. Бурятская	Могойтуйский район, поселок при станции Бурятская	51,44686	114,71236	0.75 - железный
3012	Муниципальный район «Могойтуйский район»	Нефтебаза	1, Нефтебазовская улица, пгт. Могойтуй, Могойтуйский район	51,28664	114,92455	1.1 Евро
3013	Муниципальный район «Могойтуйский район»	НС Бурятская (ЗабДТВу-1) - Могойтуйский район, ст. Бурятская	Могойтуйский район, поселок при станции Бурятская	51,44713	114,71157	0.75 - железный
3014	Муниципальный район «Могойтуйский район»	Здание тяговой подстанции ст. Булак, ст. Булак, 6418 км, ПК 8, стр. 1	Могойтуйский район	51,03358	115,34218	1.1 Евро
3015	Муниципальный район «Могойтуйский район»	Здание тяговой подстанции ст. Бурятская, ст. Бурятская, 6347 км, ПК 5+79,21, стр. 1	Могойтуйский район	51,44541	114,71334	1.1 Евро
3016	Муниципальный район «Могойтуйский район»	лагерь Наран	Могойтуйский район, с. Уронай, ул. Южная, д.14	51,21057	114,94102	1.1 Евро
3017	Муниципальный район «Могойтуйский район»	КЛСЗН Центр Службы Занятости Населения	пгт. Могойтуй, пер. Пионерский, д.3	51,28114	114,93024	0.75 - железный
3018	Муниципальный район «Могойтуйский район»	ИП Бакин Ю.В. магазин Хороший	Могойтуйский район, 25, Железнодорожная улица, пгт. Могойтуй	51,27597	114,92759	0.75 - железный
3019	Муниципальный район «Могойтуйский район»	МЧС	15, Ленская улица, пгт. Могойтуй, Могойтуйский район	51,28215	114,93699	1.1 Евро
3020	Муниципальный район «Могойтуйский район»	ИП Бакин Ю.В.	9, Кооперативная улица, пгт. Могойтуй, Могойтуйский район	51,27991	114,93098	1.1 Евро
3021	Муниципальный район «Могойтуйский район»	Котельная Жилой дом ст. Могойтуй, ул. Чкалова б/н	Могойтуйский район, пгт. Могойтуй	51,28099	114,90995	0.75 - железный
3022	Муниципальный район «Могойтуйский район»	Магазин "Светофор", пгт. Могойтуй, ул. Заводская, 8	Могойтуйский район, пгт. Могойтуй, 8, ул. Заводская	51,27564	114,92669	1.1 Евро
3023	Муниципальный район «Могойтуйский район»	Бабушкина, 1	687420, Бабушкина ул., 1, Могойтуй	51,28794	114,92599	1.1 Евро
3024	Муниципальный район «Могойтуйский район»	АЗС ООО Байкалнефть	пгт. Могойтуй, 188 км трассы Чита-Забайкальск	51,26273	114,89721	0.75 - железный
3025	Муниципальный район «Могойтуйский район»	ИП Донцова А.Ж.	пгт. Могойтуй, ул. Заводская, б/н	51,27976	114,95115	1.1 Евро
3026	Муниципальный район «Могойтуйский район»	Магазин "Светофор"	д.8, ул. Заводская, пгт. Могойтуй, Могойтуйский район	51,27731	114,94203	1.1 Евро
3027	Муниципальный район «Могойтуйский район»	ООО Могойтуйские теплосети	пгт. Могойтуй, ул. Саняская, б/н	51,28487	114,93444	1.1 Евро
3028	Муниципальный район «Могойтуйский район»	Зугалайский дадан	с Зугалай, ул. Центральная	51,46747	115,03776	1.1 Евро
3029	Муниципальный район «Могойтуйский район»	ИЖС Могойтуй, улица Барлукова, 13	687420, Могойтуйский район, Могойтуй, улица Барлукова, 13	51,27781	114,92276	1.1 Евро
3030	Муниципальный район «Могойтуйский район»	Прокуратура Могойтуйского района п. Могойтуй ул. Гагарина д.12	12, улица Гагарина, пгт. Могойтуй, Могойтуйский район	51,2841	114,92662	1.1 Евро
3031	Муниципальный район «Могойтуйский район»	-	687420, Могойтуйский район, Могойтуй, Партизанская улица, 17	51,27449	114,92244	1.1 Евро
3032	Муниципальный район «Могойтуйский район»	-	687420, Могойтуйский район, Могойтуй, улица Бабушкина, 23	51,28468	114,93118	1.1 Евро
3033	Муниципальный район «Могойтуйский район»	ООО "Бурятский Хладаккомбинат", Могойтуйский район, пгт. Могойтуй, ул. Малиновского, 23 (Магазин)	Могойтуйский район, 23, улица Малиновского, пгт. Могойтуй	51,28276	114,9237	1.1 Евро
3034	Муниципальный район «Могойтуйский район»	Магазин Новый век, пос. Могойтуй ул. Кооперативная д.4 пом 2	4, Кооперативная улица, пгт. Могойтуй, Могойтуйский район	51,28033	114,92906	0.75 - железный
3035	Муниципальный район «Могойтуйский район»	ИЖС, Могойтуй, Енисейская улица, 1	687420, Могойтуйский район, Могойтуй, Енисейская улица, 1	51,28707	114,94332	1.1 Евро
3036	Муниципальный район «Могойтуйский район»	Могойтуйский р-н, с. Цугол, ул.	Могойтуйский район, с. Цугол, ул. Лазо	51,04583	115,62896	0.75 - железный
3037	Муниципальный район «Могойтуйский район»	Могойтуй, Ленская улица, 7	687420, Могойтуйский район, Могойтуй, Ленская улица, 7	51,28426	114,93379	1.1 Евро
3038	Муниципальный район «Могойтуйский район»	ИЖС Могойтуй, Сибирская улица, 4	687420, Могойтуйский район, Могойтуй, Сибирская улица, 4	51,28479	114,93654	1.1 Евро
3039	Муниципальный район «Могойтуйский район»	-	687420, Могойтуйский район, Могойтуй, Молодежная улица, 2А	51,27999	114,93882	1.1 Евро
3040	Муниципальный район «Могойтуйский район»	Отдел полиции по Могойтуйскому району, пос. Могойтуй ул. Гагарина д.14	14, улица Гагарина, пгт. Могойтуй, Могойтуйский район	51,28386	114,927	0.75 - железный
3041	Муниципальный район «Могойтуйский район»	Бурятский филиал ПАО Ростелеком	16, Сайжская улица, пгт. Могойтуй, Могойтуйский район	51,28863	114,93943	1.1 Евро
3042	Муниципальный район «Могойтуйский район»	Могойтуй, набережная улица, 3	687420, Могойтуйский район, Могойтуй, набережная улица, 3	51,28008	114,90735	1.1 Евро
3043	Муниципальный район «Могойтуйский район»	Банзарова, 7	687420, Могойтуйский район, Могойтуй, улица Банзарова, 7	51,28374	114,91434	1.1 Евро
3044	Муниципальный район «Могойтуйский район»	Советская, 12	687420, Могойтуйский район, Могойтуй, Советская улица, 12	51,28094	114,91593	1.1 Евро
3045	Муниципальный район «Могойтуйский район»	Парадочка, 35	687420, Могойтуйский район, Могойтуй, улица Парадочка, 35	51,29671	114,92223	1.1 Евро
3046	Муниципальный район «Могойтуйский район»	-	687420, Могойтуйский район, Могойтуй, улица Малиновского, 6	51,28191	114,92419	1.1 Евро
3047	Муниципальный район «Могойтуйский район»	-	687420, Могойтуйский район, Могойтуй, улица Чайковского, 11	51,27586	114,93964	1.1 Евро
3048	Муниципальный район «Могойтуйский район»	Дядырова, 2., Агаульсбит	687420, Могойтуйский район, Могойтуй, улица Дядырова, 2	51,27682	114,94588	1.1 Евро
3049	Муниципальный район «Могойтуйский район»	Цыбикова, 6	687420, Могойтуйский район, Могойтуй, улица Цыбикова, 6	51,27645	114,94904	1.1 Евро
3050	Муниципальный район «Могойтуйский район»	ИЖС Могойтуй, Промышленная улица, 9	687420, Могойтуйский район, Могойтуй, Промышленная улица, 9	51,2693	114,95203	1.1 Евро
3051	Муниципальный район «Могойтуйский район»	Фабричная, 12	687420, Могойтуйский район, Могойтуй, 2-я Фабричная улица, 12	51,27217	114,94618	1.1 Евро

№	Муниципальное образование	Наименование места накопления	Адрес места накопления	Географические координаты		Тип контейнера
3052	Муниципальный район «Могойтуйский район»	ИЖС Могойтуй, Фабричная улица, 33	687420, Могойтуйский район, Могойтуй, Фабричная улица, 33	51,26971	114,94952	1.1 Евро
3053	Муниципальный район «Могойтуйский район»	Беллева 11	687420, Могойтуйский район, Могойтуй, Беллева, 11	51,27069	114,94459	1.1 Евро
3054	Муниципальный район «Могойтуйский район»	ИЖС Могойтуй, улица Балыбина, 37	687420, Могойтуйский район, Могойтуй, улица Балыбина, 37	51,26734	114,95098	1.1 Евро
3055	Муниципальный район «Могойтуйский район»	Могойтуй, улица Балыбина, 15	687420, Могойтуйский район, Могойтуй, улица Балыбина, 15	51,2747	114,93712	1.1 Евро
3056	Муниципальный район «Могойтуйский район»	Комсомольская, 52	687420, Могойтуйский район, Могойтуй, улица Комсомольская, 52	51,27562	114,9152	1.1 Евро
3057	Муниципальный район «Могойтуйский район»	Набережная, 18	687420, Могойтуйский район, Могойтуй, улица Набережная, 18	51,27542	114,91225	1.1 Евро
3058	Муниципальный район «Могойтуйский район»	Могойтуй, улица Парадовича, 10	687420, Могойтуйский район, Могойтуй, улица Парадовича, 10	51,29295	114,91761	1.1 Евро
3059	Муниципальный район «Могойтуйский район»	Могойтуй, Зугалайская улица, 4А	687420, Могойтуйский район, Могойтуй, Зугалайская улица, 4А	51,27772	114,93383	1.1 Евро
3060	Муниципальный район «Могойтуйский район»	Беллева, 15а	687420, Беллева ул., 15А, Могойтуй	51,2873	114,93163	1.1 Евро
3061	Муниципальный район «Могойтуйский район»	Детсад "Белли"	687420, Могойтуйский район, Могойтуй, улица Номоконова, 44	51,29562	114,934	1.1 Евро
3062	Муниципальный район «Могойтуйский район»	ИЖС Могойтуй, улица Декабристов, 83	687420, Могойтуйский район, Могойтуй, улица Декабристов, 83	51,30259	114,93924	1.1 Евро
3063	Муниципальный район «Могойтуйский район»	-	687420, Могойтуйский район, Могойтуй, улица Гагарина, 11	51,28302	114,92771	1.1 Евро
3064	Муниципальный район «Могойтуйский район»	-	687420, Могойтуйский район, Могойтуй, улица Гагарина, 14	51,28376	114,92732	1.1 Евро
3065	Муниципальный район «Могойтуйский район»	-	687420, Могойтуйский район, Могойтуй, улица Гагарина, 11	51,28281	114,92742	1.1 Евро
3066	Муниципальный район «Могойтуйский район»	-	687420, Могойтуйский район, Могойтуй, улица Гагарина, 11	51,28301	114,9277	1.1 Евро
3067	Муниципальный район «Могойтуйский район»	Могойтуй, улица Гагарина, 10А	687420, Могойтуйский район, Могойтуй, улица Гагарина, 10А	51,28441	114,92628	1.1 Евро
3068	Муниципальный район «Могойтуйский район»	-	687420, Могойтуйский район, Могойтуй, улица Балыбина, 4	51,27404	114,93488	1.1 Евро
3069	Муниципальный район «Могойтуйский район»	-	687420, Могойтуйский район, Могойтуй, улица Балыбина, 4	51,27392	114,93427	1.1 Евро
3070	Муниципальный район «Могойтуйский район»	ИЖС Могойтуй, улица Балыбина, 4	687420, Могойтуйский район, Могойтуй, улица Балыбина, 4	51,27398	114,93481	1.1 Евро
3071	Муниципальный район «Могойтуйский район»	ИЖС Могойтуй, улица Кирова, 16	687420, Могойтуйский район, Могойтуй, улица Кирова, 16	51,29123	114,94219	1.1 Евро
3072	Муниципальный район «Могойтуйский район»	ИЖС Могойтуй, Родниковая улица,	687420, Могойтуйский район, Могойтуй, Родниковая улица,	51,29227	114,95014	1.1 Евро
3073	Муниципальный район «Могойтуйский район»	ИЖС Могойтуй, Шилкинская улица, 21	687420, Могойтуйский район, Могойтуй, Шилкинская улица, 21	51,29039	114,9471	1.1 Евро
3074	Муниципальный район «Могойтуйский район»	Могойтуй, Зугалайская улица,	687420, Могойтуйский район, Могойтуй, Зугалайская улица, 50	51,29407	114,93565	1.1 Евро
3075	Муниципальный район «Могойтуйский район»	ИЖС ул. Зугалайская	Зугалайская улица, пгт. Могойтуй, Могойтуйский район	51,29492	114,93625	1.1 Евро
3076	Муниципальный район «Могойтуйский район»	Зугалайская, 60	687420, Могойтуйский район, Могойтуй, Зугалайская улица, 60	51,30069	114,94416	1.1 Евро
3077	Муниципальный район «Могойтуйский район»	ИЖС Могойтуй, Зугалайская улица, 43	687420, Могойтуйский район, Могойтуй, Зугалайская улица, 43	51,2974	114,93937	1.1 Евро
3078	Муниципальный район «Могойтуйский район»	ИЖС Могойтуй, Солнечная улица, 4	687420, Могойтуйский район, Могойтуй, Солнечная улица, 4	51,29636	114,93829	1.1 Евро
3079	Муниципальный район «Могойтуйский район»	ИЖС, Могойтуй, Спортивная улица, 19	687420, Могойтуйский район, Могойтуй, Спортивная улица, 19	51,29846	114,93836	1.1 Евро
3080	Муниципальный район «Могойтуйский район»	ИЖС Могойтуй, улица Ломоносова, 104	687420, Могойтуйский район, Могойтуй, улица Ломоносова, 104	51,30399	114,93781	1.1 Евро
3081	Муниципальный район «Могойтуйский район»	ИЖС Могойтуй, улица Дагбащиренова, 100	687420, Могойтуйский район, Могойтуй, улица Дагбащиренова, 100	51,3034	114,93312	1.1 Евро
3082	Муниципальный район «Могойтуйский район»	Могойтуй, улица Дагбащиренова, 71	687420, Могойтуйский район, Могойтуй, улица Дагбащиренова, 71	51,30028	114,92865	1.1 Евро
3083	Муниципальный район «Могойтуйский район»	Парадовича, 42	687420, Могойтуйский район, Могойтуй, улица Парадовича, 42	51,2958	114,92072	1.1 Евро
3084	Муниципальный район «Могойтуйский район»	Дагбащиренова, 54	687420, Могойтуйский район, Могойтуй, улица Дагбащиренова, 54	51,29905	114,92588	1.1 Евро
3085	Муниципальный район «Могойтуйский район»	Могойтуй, улица Парадовича, 75	687420, Могойтуйский район, Могойтуй, улица Парадовича, 75	51,30181	114,92886	1.1 Евро
3086	Муниципальный район «Могойтуйский район»	Вековая, 59	687420, Могойтуйский район, Могойтуй, ул. Вековая 59	51,3005	114,92325	1.1 Евро
3087	Муниципальный район «Могойтуйский район»	ИЖС Северный переулок, 10	687420, Могойтуйский район, Могойтуй, Северный переулок, 10	51,29542	114,91358	1.1 Евро
3088	Муниципальный район «Могойтуйский район»	Могойтуй, Северный переулок	Россия, Могойтуйский район, Северный переулок, пгт. Могойтуй	51,29451	114,9148	1.1 Евро
3089	Муниципальный район «Могойтуйский район»	ИЖС Могойтуй, Ушарбайская улица, 2А	687420, Могойтуйский район, Могойтуй, Ушарбайская улица, 2А	51,29206	114,91931	1.1 Евро
3090	Муниципальный район «Могойтуйский район»	ИЖС Могойтуй, Ушарбайская улица, 31	687420, Могойтуйский район, Могойтуй, Ушарбайская улица, 31	51,29532	114,92427	1.1 Евро
3091	Муниципальный район «Могойтуйский район»	ИЖС Могойтуй, Ушарбайская улица, 81	687420, Могойтуйский район, Могойтуй, Ушарбайская улица, 81	51,30159	114,93255	1.1 Евро
3092	Муниципальный район «Могойтуйский район»	Ломоносова, 71	687420, Могойтуйский район, Могойтуй, улица Ломоносова, 71	51,30171	114,93445	1.1 Евро
3093	Муниципальный район «Могойтуйский район»	Ломоносов, 54	687420, Могойтуйский район, Могойтуй, улица Ломоносова, 54	51,29852	114,93087	1.1 Евро
3094	Муниципальный район «Могойтуйский район»	ИЖС Могойтуй, улица Ломоносова, 41	687420, Могойтуйский район, Могойтуй, улица Ломоносова, 41	51,29671	114,92831	1.1 Евро
3095	Муниципальный район «Могойтуйский район»	ИЖС Могойтуй, улица Декабристов, 16	687420, Могойтуйский район, Могойтуй, улица Декабристов, 16	51,29283	114,9256	1.1 Евро
3096	Муниципальный район «Могойтуйский район»	ИЖС Могойтуй, улица Декабристов, 35	687420, Могойтуйский район, Могойтуй, улица Декабристов, 35	51,2951	114,92875	1.1 Евро
3097	Муниципальный район «Могойтуйский район»	Могойтуй, улица Декабристов, 47	687420, Могойтуйский район, Могойтуй, улица Декабристов, 47	51,29703	114,93139	1.1 Евро
3098	Муниципальный район «Могойтуйский район»	ИЖС Могойтуй, улица Номоконова, 50	687420, Могойтуйский район, Могойтуй, улица Номоконова, 50	51,29725	114,93477	1.1 Евро
3099	Муниципальный район «Могойтуйский район»	Мкд Номоконова, 44	687420, Могойтуйский район, Могойтуй, улица Номоконова, 44	51,2958	114,93396	1.1 Евро
3100	Муниципальный район «Могойтуйский район»	Номоконова, 18	687420, Могойтуйский район, Могойтуй, улица Номоконова, 18	51,29165	114,92635	1.1 Евро
3101	Муниципальный район «Могойтуйский район»	Номоконова, 2	687420, Могойтуйский район, Могойтуй, улица Номоконова, 2	51,28944	114,9232	1.1 Евро

№	Муниципальное образование	Наименование места накопления	Адрес места накопления	Географические координаты		Тип контейнера
3102	Муниципальный район «Могойтуйский район»	Парикмахерская "Лидер"	687420, Могойтуйский район, Могойтуй, улица Бабушкина, 23	51,28436	114,93094	1.1 Евро
3103	Муниципальный район «Могойтуйский район»	Могойтуй, улица Гагарина, 16	687420, Могойтуйский район, Могойтуй, улица Гагарина, 16	51,28361	114,92727	1.1 Евро
3104	Муниципальный район «Могойтуйский район»	АО "МОГОЙТУЙСКАЯ МСО"	д.33, ул.Первомайская, пгт.Могойтуй, Могойтуйский район	51,27263	114,94364	0.75 - железный
3105	Муниципальный район «Могойтуйский район»	ИП Нордонов Э.Б.	д.28, ул.Баранова, село Цаган-Челутай, Могойтуйский район	51,07063	115,08573	0.75 - железный
3106	Муниципальный район «Могойтуйский район»	ИП Аюрова Т.Н.	пгт.Могойтуй, ул.Комсомольская, д.41А	51,27482	114,91461	0.75 - железный
3107	Муниципальный район «Могойтуйский район»	Барис	11, улица Гагарина, пгт. Могойтуй, Могойтуйский район	51,28288	114,92762	0.75 - железный
3108	Муниципальный район «Могойтуйский район»	ул. Зугалайская 1а	Могойтуйский район, пгт. Могойтуй Зугалайская 1а	51,27729	114,93364	0.75 - железный
3109	Муниципальный район «Могойтуйский район»	ИП Шойбова Ц.Ю.	д.33, ул.Советская, с.Хара-Шибирь, Могойтуйский район	51,53193	115,18832	0.75 - железный
3110	Муниципальный район «Могойтуйский район»	Кафе 999. ИП Чжоу Чаньинь	17, улица Гагарина, пгт. Могойтуй, Могойтуйский район	51,28158	114,92927	1.1 Евро
3111	Муниципальный район «Могойтуйский район»	Магазин "Вюла"	д.3, ул.Ононская, пгт.Могойтуй, Могойтуйский район	51,28809	114,93221	0.75 - железный
3112	Муниципальный район «Могойтуйский район»	ИП Сампилова Лхам Базарсэдэвна	Могойтуйский район, пгт.Могойтуй, 3А, ул.Доловская	51,27608	114,92813	0.75 - железный
3113	Муниципальный район «Могойтуйский район»	Дацаг	Могойтуйский район, с.Цугол	51,04619	115,62804	1.1 Евро
3114	Муниципальный район «Могойтуйский район»	Дутан, Ломоносова, 26	ул.Ломоносова, д.26, пгт.Могойтуй, Могойтуйский район, Забайкальский край	51,29079	114,9193	1.1 Евро
3115	Муниципальный район «Могойтуйский район»	Могойтуйское райпо	пгт. Могойтуй, ул.Кооперативная, д.11	51,28019	114,93125	0.75 - железный
3116	Муниципальный район «Могойтуйский район»	ООО "АгроЛининг Плюс"	Могойтуйский район, 1, Железнодорожная улица, пгт. Могойтуй	51,28374	114,91824	0.75 - железный
3117	Муниципальный район «Могойтуйский район»	МАОУ УСОШ	д.14, ул.Дугарова, с.Зугалай, Могойтуйский район	51,39823	114,82944	1.1 Евро
3118	Муниципальный район «Могойтуйский район»	Администрация СП "Ортуй"	Могойтуйский район, с.Ортуй, ул.Ленина, д.14	50,81602	115,63889	1.1 Евро
3119	Муниципальный район «Могойтуйский район»	Администрация СП "Зугалай"	д.14, ул.Комсомольская, с.Зугалай, Могойтуйский район	51,47069	115,03793	1.1 Евро
3120	Муниципальный район «Могойтуйский район»	Администрация СП "Ушарбай"	д.27, ул.Дугарова, с.Ушарбай, Могойтуйский район	51,39993	114,8307	1.1 Евро
3121	Муниципальный район «Могойтуйский район»	Администрация СП "Хара-Шибирь"	Могойтуйский район, с.Хара-Шибирь, ул.Советская, д.35	51,53207	115,18834	1.1 Евро
3122	Муниципальный район «Могойтуйский район»	Администрация СП "Цаган-Челутай"	д.27, ул.Баранова, с.Цаган-Челутай, Могойтуйский район	51,07367	115,08424	1.1 Евро
3123	Муниципальный район «Могойтуйский район»	Администрация СП "Усть-Нарин"	д.6, ул.Школьная, с.Усть-Нарин, Могойтуйский район	51,40774	115,61772	1.1 Евро
3124	Муниципальный район «Могойтуйский район»	Администрация СП "Догой"	21, улица Батожобая, село Догой, Могойтуйский район	51,35451	114,66254	1.1 Евро
3125	Муниципальный район «Могойтуйский район»	Администрация СП "Ага-Хангил"	17, улица Ленина, село Ага-Хангил, Могойтуйский район	51,18553	114,75311	1.1 Евро
3126	Муниципальный район «Могойтуйский район»	Администрация СП "Цугол"	с.Цугол, ул.Школьная, д.100	51,04819	115,62164	1.1 Евро
3127	Муниципальный район «Могойтуйский район»	Администрация СП "Нуринск"	с.Нуринск, ул.Зеленая, б/н	51,08361	115,66991	1.1 Евро
3128	Муниципальный район «Могойтуйский район»	Администрация СП "Боржигантай"	с.Боржигантай, ул.Ленина, д.31А	51,21449	115,84893	1.1 Евро
3129	Муниципальный район «Могойтуйский район»	Администрация СП "Кусоча"	с.Кусоча, ул.Молодежная, д.10	50,70434	115,63917	1.1 Евро
3130	Муниципальный район «Могойтуйский район»	Администрация СП "Цаган-Ола"	с.Цаган-Ола, ул.Ленина, б/н	51,3565	115,47864	1.1 Евро
3131	Муниципальный район «Могойтуйский район»	МДОУ Цугольский детский сад "Малыш"	с.Цугол, ул.Школьная, б/н	51,04821	115,6222	1.1 Евро
3132	Муниципальный район «Могойтуйский район»	МАОУ "ЦОСОШ"	с.Цаган-Ола, ул.Базара-Ринчино, д.3	51,36085	115,4802	1.1 Евро
3133	Муниципальный район «Могойтуйский район»	МАОУ "БСОШ"	с.Боржигантай, ул.Ленина, д.29А	51,21118	115,84751	1.1 Евро
3134	Муниципальный район «Могойтуйский район»	МАОУ "ДОГОЙСКАЯ СОШ"	19, улица Батожобая, село Догой, Могойтуйский район	51,35389	114,66359	1.1 Евро
3135	Муниципальный район «Могойтуйский район»	МАОУ "НСОШ"	с.Нуринск, ул.Армейская, д.1	51,08187	115,66254	1.1 Евро
3136	Муниципальный район «Могойтуйский район»	Ортуйская амбулатория	с.Ортуй, ул.Шагдарова, д.19	50,81748	115,63833	1.1 Евро
3137	Муниципальный район «Могойтуйский район»	Ушарбайский ФАП	с.Ушарбай, ул.Дугарова, д.18А	51,40174	114,83411	1.1 Евро
3138	Муниципальный район «Могойтуйский район»	Догойская амбулатория	с.Догой, ул.Ленина, д.23	51,35486	114,66044	1.1 Евро
3139	Муниципальный район «Могойтуйский район»	Цаган-Челутайская амбулатория	с.Цаган-Челутай, ул.Аюрзанасва, д.5	51,07068	115,08697	1.1 Евро
3140	Муниципальный район «Могойтуйский район»	Хилинский ФАП	п/ст.Ага, ул.Лутоваа, д.9	51,18646	115,1785	1.1 Евро
3141	Муниципальный район «Могойтуйский район»	Цаган-Ольская амбулатория	с.Цаган-Ола, ул.Ленина, д.23А	51,35728	115,48082	1.1 Евро
3142	Муниципальный район «Могойтуйский район»	Ага-Хангильская амбулатория	с.Ага-Хангил, ул.Ленина, д.15	51,18582	114,75412	1.1 Евро
3143	Муниципальный район «Могойтуйский район»	КУСОЧИНСКАЯ АМБУЛАТОРИЯ	с.Кусоча, ул.Молодежная, д.2	50,70527	115,63901	1.1 Евро
3144	Муниципальный район «Могойтуйский район»	Усть-Наринский ФАП	с.Усть-Нарин, ул.Школьная, д.10	51,40776	115,61694	1.1 Евро
3145	Муниципальный район «Могойтуйский район»	Хара-Шибирская участковая больница	13, Байкальская улица, село Хара-Шибирь, Могойтуйский район	51,53382	115,19484	1.1 Евро
3146	Муниципальный район «Могойтуйский район»	ГУЗ Могойтуйская ЦРБ	пгт.Могойтуй, ул.Зугалайская, д.16Б	51,2873	114,9337	1.1 Евро
3147	Муниципальный район «Могойтуйский район»	ГПОУ МАПТ	Могойтуйский район, пгт. Могойтуй	51,28143	114,92696	1.1 Евро
3148	Муниципальный район «Могойтуйский район»	Пенсионный фонд в Могойтуйском районе пос.Могойтуй пер. ПIONEРский д. 5	5, ПIONEРский переулок, пгт. Могойтуй, Могойтуйский район	51,28189	114,93118	0.75 - железный
3149	Муниципальный район «Могойтуйский район»	МБУ ДО ДДОТ	пгт. Могойтуй, ул. Зугалайская, д. 7А	51,28235	114,93196	1.1 Евро
3150	Муниципальный район «Могойтуйский район»	МУ "Дом спорта Баар"	пгт. Могойтуй, ул. Зугалайская, д. 7А	51,28209	114,93281	1.1 Евро
3151	Муниципальный район «Могойтуйский район»	МОУ "Х-ЦОСОШ"	27, Советская улица, село Хара-Шибирь, Могойтуйский район	51,53088	115,19102	1.1 Евро

№	Муниципальное образование	Наименование места накопления	Адрес места накопления	Географические координаты	Тип контейнера
3152	Муниципальный район «Могойтуйский район»	МАОУ "А-ХСОШ"	Могойтуйский район, с Ага-Хангил, ул Левина б/н	51,18493 114,7486	1.1 Евро
3153	Муниципальный район «Могойтуйский район»	МДОУ Боржигантайский детский сад "Василек"	д 29А, ул Ленина, с Боржигантай, Могойтуйский район	51,21227 115,84721	1.1 Евро
3154	Муниципальный район «Могойтуйский район»	МАДОУ Ага-Хангильский детский сад "Солнышко"	д 13, ул Молодежная, с Ага-Хангил, Могойтуйский район	51,18018 114,75364	1.1 Евро
3155	Муниципальный район «Могойтуйский район»	МАДОУ Хилинский детский сад "Малышок"	Могойтуйский район, л/ст Ага, д 1А, ул Школьная	51,19084 115,18526	1.1 Евро
3156	Муниципальный район «Могойтуйский район»	МАОУ "ЗСОШ"	1, Комсомольская улица, село Зугалай, Могойтуйский район	51,47033 115,02288	1.1 Евро
3157	Муниципальный район «Могойтуйский район»	МОУ "У-НСОШ"	д 19, ул Школьная, с Усть-Нарин, Могойтуйский район	51,4063 115,6143	1.1 Евро
3158	Муниципальный район «Могойтуйский район»	МАДОУ Зугалайский детский сад "Буратино"	д 3, ул Комсомольская, с Зугалай, Могойтуйский район	51,47064 115,02427	1.1 Евро
3159	Муниципальный район «Могойтуйский район»	МДОУ Ортузский детский сад "Радуга"	Могойтуйский район, с Ортуз, ул Шагдарова, д 7	50,81539 115,6385	1.1 Евро
3160	Муниципальный район «Могойтуйский район»	МАДОУ Цаган-Ольский детский сад "Улаалзай"	д 1, ул Базара-Ринчино, с Цаган-Ола, Могойтуйский район	51,35988 115,48044	1.1 Евро
3161	Муниципальный район «Могойтуйский район»	МАДОУ Хара-Шибирский детский сад "Баар"	д 43, ул Советская, с Хара-Шибир, Могойтуйский район	51,53322 115,18654	1.1 Евро
3162	Муниципальный район «Могойтуйский район»	МАДОУ Ушарбайский детский сад "Урты"	д 25, ул Дугарова, с Ушарбай, Могойтуйский район	51,39949 114,83006	1.1 Евро
3163	Муниципальный район «Могойтуйский район»	МАДОУ Кусочинский детский сад "Огонек"	д 18А, ул Кусочинская, с Кусоча, Могойтуйский район	50,70313 115,63873	1.1 Евро
3164	Муниципальный район «Могойтуйский район»	МДОУ Усть-Наринский детский сад "Ласточка"	д 1, ул Нагорная, с Усть-Нарин, Могойтуйский район	51,41131 115,61457	1.1 Евро
3165	Муниципальный район «Могойтуйский район»	МАОУ "КСОШ"	д 18, ул Кусочинская, с Кусоча, Могойтуйский район	50,70324 115,6376	1.1 Евро
3166	Муниципальный район «Могойтуйский район»	МДОУ Договский детский сад "Родничок"	19, улица Батожобая, село Догой, Могойтуйский район	51,35328 114,66383	1.1 Евро
3167	Муниципальный район «Могойтуйский район»	МАДОУ Цаган-Челутайский детский сад "Солнышко"	Могойтуйский район, село Цаган-Челутай, ул Дорожная	51,07431 115,08682	1.1 Евро
3168	Муниципальный район «Могойтуйский район»	МАОУ "ЦССОШ им. Ц.Б. Бадмаева"	д 37, ул Барадисва, с Цаган-Челутай, Могойтуйский район	51,07186 115,08606	1.1 Евро
3169	Муниципальный район «Могойтуйский район»	МАОУ "ОСОШ"	Могойтуйский район, с Ортуз, ул Ленина, д 17	50,81755 115,63652	1.1 Евро
3170	Муниципальный район «Могойтуйский район»	МОУ "ЦСОШ"	Могойтуйский район, с Цугол, ДОС 311	51,04829 115,62445	1.1 Евро
3171	Муниципальный район «Могойтуйский район»	ГУСО МКЦСОН "ЭЛБЭГ"	с Хара-Шибир, ул Байкальская, д 15В	51,5345 115,19555	1.1 Евро
3172	Муниципальный район «Могойтуйский район»	ГУСО МКЦСОН "ЭЛБЭГ"	5, Кооперативная улица, пгт. Могойтуй, Могойтуйский район	51,28021 114,93049	1.1 Евро
3173	Муниципальный район «Могойтуйский район»	ГУСО МКЦСОН "ЭЛБЭГ"	пгт. Могойтуй, ул Зугалайская, д 8	51,27898 114,93348	1.1 Евро
3174	Муниципальный район «Могойтуйский район»	МДОУ Могойтуйский детский сад "Туяа"	пгт. Могойтуй, ул Декабристов 97	51,30473 114,94076	1.1 Евро
3175	Муниципальный район «Могойтуйский район»	Администрация ГП "Могойтуй"	Могойтуйский район, пгт. Могойтуй	51,28274 114,92741	0.75 - железный
3176	Муниципальный район «Могойтуйский район»	МОУ "МСОШ №2 ИМЕНИ Ю.Б.ШАГДАРОВА"	Могойтуйский район, пгт. Могойтуй	51,28012 114,93482	1.1 Евро
3177	Муниципальный район «Могойтуйский район»	МАОУ "МСОШ №3"	Могойтуйский район, пгт. Могойтуй	51,29436 114,93323	1.1 Евро
3178	Муниципальный район «Могойтуйский район»	ДШИ им. Л.Л.Линкховина	Могойтуйский район, 3, Зугалайская улица, пгт. Могойтуй	51,27774 114,93338	1.1 Евро
3179	Муниципальный район «Могойтуйский район»	МАДОУ Могойтуйский детский сад "Колокольчик"	Могойтуйский район, пгт. Могойтуй	51,27953 114,93662	1.1 Евро
3180	Муниципальный район «Могойтуйский район»	МУК "МЦБ им.Норпола Очирова"	7Б, Зугалайская улица, пгт. Могойтуй, Могойтуйский район	51,28231 114,93284	1.1 Евро
3181	Муниципальный район «Могойтуйский район»	МУК МЦД	687420, Пионерский пер., 5, Могойтуй	51,28153 114,93102	1.1 Евро
3182	Муниципальный район «Могойтуйский район»	МАДОУ "Терех"	687420, ул. Первомайская, 33, Могойтуй	51,27392 114,94194	1.1 Евро
3183	Муниципальный район «Могойтуйский район»	МДОУ "Тополек"	д.16, ул Кооперативная, пгт. Могойтуй, Могойтуйский район	51,27904 114,93053	1.1 Евро
3184	Муниципальный район «Могойтуйский район»	МАОУ МСОШ №1 им.В.Р.Гласко	Могойтуйский район, пгт. Могойтуй	51,28101 114,92056	1.1 Евро
3185	Муниципальный район «Могойтуйский район»	с.Цаган-Ола КП№2 Могойтуйский район	село Цаган-Ола Могойтуйский район	51,36112 115,48589	0.75 - железный
3186	Муниципальный район «Могойтуйский район»	Зугалайская ул., 28, Могойтуй	Зугалайская ул., 28, Могойтуй, 687420	51,2899 114,93248	1.1 Евро
3187	Муниципальный район «Могойтуйский район»	Зугалайская ул., 48, Могойтуй,	687420, Зугалайская ул., 48, Могойтуй	51,29382 114,93556	1.1 Евро
3188	Муниципальный район «Могойтуйский район»	50 Лет Октября ул., 11, Могойтуй,	50 Лет Октября ул., 11, Могойтуй, 687420	51,28432 114,94332	1.1 Евро
3189	Муниципальный район «Могойтуйский район»	Кабинет УЗИ Заводская ул., 5, Могойтуй,	687420, Заводская ул., 5, Могойтуй	51,27824 114,938	1.1 Евро
3190	Муниципальный район «Могойтуйский район»	Базара Ринчино ул., 7, Могойтуй,	Базара Ринчино ул., 7, Могойтуй, 687420	51,28587 114,92624	1.1 Евро
3191	Муниципальный район «Могойтуйский район»	Базара Ринчино ул., 15, Могойтуй,	Базара Ринчино ул., 15, Могойтуй, 687420	51,28458 114,92791	1.1 Евро
3192	Муниципальный район «Могойтуйский район»	Гагарина ул., 4, Могойтуй,	Гагарина ул., 4, Могойтуй, 687420	51,28538 114,92453	1.1 Евро
3193	Муниципальный район «Могойтуйский район»	п. ул. Гагарина 14, Могойтуй,	п. ул. Гагарина 14, Могойтуй, 687420	51,28397 114,92677	1.1 Евро
3194	Муниципальный район «Могойтуйский район»	Пионерский пер., 5, Могойтуй,	Пионерский пер., 5, Могойтуй, 687420	51,28199 114,93089	1.1 Евро
3195	Муниципальный район «Могойтуйский район»	МАДОУ Могойтуйский детский сад "Буратино"	Могойтуйский район, пгт. Могойтуй, улица Гагарина, 20	51,28329 114,92867	1.1 Евро
3196	Муниципальный район «Могойтуйский район»	Гагарина ул., 11, Могойтуй,	Гагарина ул., 11, Могойтуй, 687420	51,28313 114,92705	1.1 Евро
3197	Муниципальный район «Могойтуйский район»	Нагорная ул., 12Г, Могойтуй,	Нагорная ул., 12Г, Могойтуй, 687420	51,28383 114,92299	1.1 Евро
3198	Муниципальный район «Могойтуйский район»	Малиновского ул., 11, Могойтуй	Малиновского ул., 11, Могойтуй, 687420	51,28391 114,92109	1.1 Евро
3199	Муниципальный район «Могойтуйский район»	Юбилейная ул., 2Б, Могойтуй, маг. Чытыкка	687420, Юбилейная ул., 2Б, Могойтуй	51,28303 114,92387	1.1 Евро
3200	Муниципальный район «Могойтуйский район»	Малиновского ул., 6, Могойтуй,	Малиновского ул., 6, Могойтуй, 687420	51,28195 114,92369	1.1 Евро
3201	Муниципальный район «Могойтуйский район»	Пионерский пер., 2Б, Могойтуй,	Пионерский пер., 2Б, Могойтуй, 687420	51,28102 114,92786	1.1 Евро

№	Муниципальное образование	Наименование места накопления	Адрес места накопления	Географические координаты	Тип контейнера
3202	Муниципальный район «Могойтуйский район»	Малиновского ул., 41, Могойтуй,	Малиновского ул., 41, Могойтуй, 687420	51,27927 114,92817	1.1 Евро
3203	Муниципальный район «Могойтуйский район»	Железнодорожная улица п.Могойтуй, д/сад "Доймовочка"	Забайкальский пгт. Могойтуй, ул Железнодорожная	51,28135 114,92215	1.1 Евро
3204	Муниципальный район «Могойтуйский район»	Баябина ул., 4, Могойтуй	Баябина ул., 4, Могойтуй, 687420	51,27483 114,936	1.1 Евро
3205	Муниципальный район «Могойтуйский район»	МБУ ДО ДЮСШ	пгт. Могойтуй, ул Первомайская, д 12	51,27232 114,94321	1.1 Евро
3206	Муниципальный район «Могойтуйский район»	МАДОУ "Теремок"	Могойтуйский район, 8, Первомайская улица, пгт. Могойтуй	51,27278 114,94125	1.1 Евро
3207	Муниципальный район «Могойтуйский район»	ул. Мира, 7, Могойтуй,	687420, ул. Мира, 7, Могойтуй	51,27497 114,94696	1.1 Евро
3208	Муниципальный район «Могойтуйский район»	ул. Дылгырова, 22, Могойтуй,	687420, ул. Дылгырова, 22, Могойтуй	51,27444 114,9508	1.1 Евро
3209	Муниципальный район «Могойтуйский район»	ул. Дылгырова, 30, Могойтуй,	ул. Дылгырова, 30, Могойтуй, 687420	51,2728 114,95071	1.1 Евро
3210	Муниципальный район «Могойтуйский район»	2-я Фабричная ул., 4, Могойтуй,	2-я Фабричная ул., 4, Могойтуй, 687420	51,27201 114,94654	1.1 Евро
3211	Муниципальный район «Могойтуйский район»	Промышленная ул., 9, Могойтуй,	Промышленная ул., 9, Могойтуй, 687420	51,26881 114,95234	1.1 Евро
3212	Муниципальный район «Могойтуйский район»	ул. Железнодорожная, 60, Могойтуй	687420, ул. Железнодорожная, 60, ПЧ22 Могойтуй	51,27622 114,93056	1.1 Евро
3213	Муниципальный район «Могойтуйский район»	Мелноративная ул., 4, Могойтуй	687420, Мелноративная ул., 4, Могойтуй	51,27068 114,92533	1.1 Евро
3214	Муниципальный район «Могойтуйский район»	ул. Чапаева, 59, Могойтуй,	687420, ул. Чапаева, 59, Могойтуй	51,27338 114,92909	1.1 Евро
3215	Муниципальный район «Могойтуйский район»	ул. Чкалова, 35, Могойтуй,	687420, ул. Чкалова, 35, Могойтуй	51,27367 114,92002	1.1 Евро
3216	Муниципальный район «Могойтуйский район»	Партизанская ул., 42А, Могойтуй	687420, Партизанская ул., 42А, Могойтуй	51,27285 114,92384	1.1 Евро
3217	Муниципальный район «Могойтуйский район»	Профсоюзная ул., 7, Могойтуй	687420, Профсоюзная ул., 7, Могойтуй	51,27522 114,92335	1.1 Евро
3218	Муниципальный район «Могойтуйский район»	ул. Барлукова, 39А, Могойтуй	687420, ул. Барлукова, 39А, Могойтуй	51,27371 114,91603	1.1 Евро
3219	Муниципальный район «Могойтуйский район»	ул. Чкалова, 23, Могойтуй,	687420, ул. Чкалова, 23, Могойтуй	51,27508 114,91822	1.1 Евро
3220	Муниципальный район «Могойтуйский район»	п. Могойтуй КП№1 Заречная, 6	687420, ул. Заречная, 6, Могойтуй	51,2688 114,90627	1.1 Евро
3221	Муниципальный район «Могойтуйский район»	ул. Лермонтова, 1 п.Могойтуй	улица Лермонтова, 1 пгт. Могойтуй	51,27673 114,91093	1.1 Евро
3222	Муниципальный район «Могойтуйский район»	Мкд Чкалова, 16,Могойтуй,	687420, Чкалова, 16Могойтуй	51,28142 114,91154	1.1 Евро
3223	Муниципальный район «Могойтуйский район»	Лазо ул., 9, Могойтуй,	687420, Лазо ул., 9, Могойтуй	51,27988 114,91207	1.1 Евро
3224	Муниципальный район «Могойтуйский район»	ул. Ленина, 18, Могойтуй,	ул. Ленина, 18, Могойтуй, 687420	51,27987 114,91631	1.1 Евро
3225	Муниципальный район «Могойтуйский район»	Базарная ул., 13, Могойтуй,	687420, Базарная ул., 13, Могойтуй	51,28076 114,91805	1.1 Евро
3226	Муниципальный район «Могойтуйский район»	ул. Железнодорожная, 18, Могойтуй,	687420, ул. Железнодорожная, 18, Могойтуй	51,28209 114,91983	1.1 Евро
3227	Муниципальный район «Могойтуйский район»	Глухой пер., 7, Могойтуй,	687420, Глухой пер., 7, Могойтуй	51,2828 114,91645	1.1 Евро
3228	Муниципальный район «Могойтуйский район»	Банзарова ул., 34, Могойтуй,	687420, Банзарова ул., 34, Могойтуй	51,28154 114,9095	1.1 Евро
3229	Муниципальный район «Могойтуйский район»	Мостовая ул., 3, Могойтуй,	687420, Мостовая ул., 3, Могойтуй	51,28309 114,9101	1.1 Евро
3230	Муниципальный район «Могойтуйский район»	Лазо ул., 27, Могойтуй	687420, Лазо ул., 27, Могойтуй	51,27772 114,90671	1.1 Евро
3231	Муниципальный район «Могойтуйский район»	село Нарин КП№ 13 Могойтуйский район	село Нарин КП№ 13 Могойтуйский район	51,40082 115,61636	1.1 Евро
3232	Муниципальный район «Могойтуйский район»	Могойтуйский р-н, с. Цугол, МКД	Забайкальский Могойтуйский район, село Цугол	51,04777 115,62154	1.1 Евро
3233	Муниципальный район «Могойтуйский район»	Могойтуйский р-н, с. Ара-Булак, ИЖС КП № 1	Ара-Булак, ИЖС Могойтуйский район, Забайкальский край	51,19993 115,08822	1.1 Евро
3234	Муниципальный район «Могойтуйский район»	Могойтуйский р-н, с. Ара-Булак,40 городок	с. Ара-Булак, 40 городок Могойтуйский район, Забайкальский край	51,1978 115,08852	1.1 Евро
3235	Муниципальный район «Могойтуйский район»	Военный городок 40	Россия, 687450 в/ч военный городок 40	51,1945 115,14493	1.1 Евро
3236	Муниципальный район «Могойтуйский район»	Могойтуйский р-н, с. Цугол,	Цугол, Могойтуйский район, Забайкальский край	51,04173 115,6248	0.75 - железный
3237	Муниципальный район «Могойтуйский район»	Могойтуйский р-он, с. Бильчиртуй, КП № 4	Бильчиртуй, 673491	51,07316 115,1655	1.1 Евро
3238	Муниципальный район «Могойтуйский район»	Могойтуйский р-он, с.Бильчиртуй, В/Ч (ИЖС), КП № 3	Бильчиртуй, 673491	51,07343 115,16595	1.1 Евро
3239	Муниципальный район «Могойтуйский район»	Могойтуйский р-н, с. Бильчиртуй, КП № 1	Россия, 673491	51,07211 115,16987	1.1 Евро
3240	Муниципальный район «Могойтуйский район»	Могойтуй, ул. Пушкина, 15	Пушкина ул., 15, Могойтуй, 687420	51,27104 114,92072	1.1 Евро
3241	Муниципальный район «Могойтуйский район»	Забайкальский край, Цаган-Челутай Могойтуй	Могойтуйский район, село Цаган-Челутай	51,07015 115,0799	1.1 Евро
3242	Муниципальный район «Могойтуйский район»	Комсомольская, 31	687420, ул. Комсомольская, 31, Могойтуй	51,27767 114,91762	1.1 Евро
3243	Муниципальный район «Могойтуйский район»	Железнодорожная, 44	687420, Железнодорожная, 44, ул. Могойтуй	51,27812 114,9267	1.1 Евро
3244	Муниципальный район «Могойтуйский район»	Баябина5	687420, Баябина ул., 5, Могойтуй	51,27585 114,93531	1.1 Евро
3245	Муниципальный район «Могойтуйский район»	Могойтуй, ул. Малиновского, 51	51, ул. Малиновского, пгт. Могойтуй, Могойтуйский район	51,27789 114,93039	1.1 Евро
3246	Муниципальный район «Могойтуйский район»	Могойтуй, ул. Малиновского ул., 39	Малиновского ул., 39, Могойтуй, 687420	51,27946 114,92823	1.1 Евро
3247	Муниципальный район «Могойтуйский район»	ИЖС Овражная ул., 7, Могойтуй	687420, Овражная ул., 7, Могойтуй	51,28953 114,92758	1.1 Евро
3248	Муниципальный район «Могойтуйский район»	Школа №3.Зугалайская ул., 15	687420, Зугалайская ул., 15, Могойтуй	51,28646 114,93184	1.1 Евро
3249	Муниципальный район «Могойтуйский район»	-	Ул. Олонская	51,28668 114,93617	1.1 Евро
3250	Муниципальный район «Могойтуйский район»	Дело г. Могоча ул. Откосная, 2 (тер-на ТОР)	г Могоча	53,73569 119,76591	0.75 - железный
3251	Муниципальный район «Могойтуйский район»	Дело г. Могоча ул. Плоская, 1 (тер-на ПТО)	г Могоча	53,74196 119,7673	0.75 - железный

№	Муниципальное образование	Наименование места накопления	Адрес места накопления	Географические координаты	Тип контейнера
3252	Муниципальный район «Могочинский район»	МБДОУ "Терсиок"	Могочинский район, пгт. Итака, Горняцкая улица	53,89789 118,69884	1.1 Евро
3253	Муниципальный район «Могочинский район»	Могочинский ЛО МВД на транспорте, г. Могоча, ул Комсомольская, 2	г Могоча, ул Комсомольская, д 2	53,73936 119,75739	1.1 Евро
3254	Муниципальный район «Могочинский район»	Детский сад	Могоча, Интернациональная улица, 4	53,73845 119,75626	1.1 Евро
3255	Муниципальный район «Могочинский район»	МОУ СОШ №34 с. Сбега, с. Сбега, ул. Школьная, 1	1, Школьная улица, поселок при станции Сбега, Могочинский район	53,32229 118,51752	1.1 Евро
3256	Муниципальный район «Могочинский район»	МОУ СОШ №34 с. Сбега	улица Энергетиков, поселок при станции Сбега, Могочинский район	53,31991 118,50639	1.1 Евро
3257	Муниципальный район «Могочинский район»	Украинская ул., 33, Могоча	673732, Украинская ул., 33, Могоча	53,74693 119,7504	1.1 Евро
3258	Муниципальный район «Могочинский район»	МКД, ул. Плясова, 13, Могоча	13, улица Плясова, Могоча	53,74166 119,76829	1.1 Евро
3259	Муниципальный район «Могочинский район»	Тракторная улица, Могоча, Забайкальский край, 87	Тракторная улица, Могоча, Забайкальский край,	53,76108 119,77649	1.1 Евро
3260	Муниципальный район «Могочинский район»	ИЖС, Могоча, Партизанская улица, 3	3, Партизанская улица, Могоча	53,73177 119,78308	1.1 Евро
3261	Муниципальный район «Могочинский район»	ИП Ахмедов, Магазины Светлана	Россия, Могоча, 64А, Читинская улица	53,72726 119,78432	1.1 Евро
3262	Муниципальный район «Могочинский район»	АЗС ООО "Восток" Стадионная, 55	Могоча, Стадионная улица	53,72824 119,78675	0.75 - железный
3263	Муниципальный район «Могочинский район»	Горняцкий пер., 2, Могоча	673730, Горняцкий пер., 2, Могоча	53,73661 119,79202	1.1 Евро
3264	Муниципальный район «Могочинский район»	Администрация городского поселения "Давсиданское", Давида, ул Комсомольская, д 6	Могочинский район, пгт. Давида, Комсомольская улица	53,55395 119,31993	1.1 Евро
3265	Муниципальный район «Могочинский район»	КТСАУ "Забайкалсхоз" Могочинский район, г. Могоча, ул. Тракторная, 81 А	г Могоча, ул Тракторная, д 81а	53,75568 119,77138	0.75 - железный
3266	Муниципальный район «Могочинский район»	Спец. школа интернет	Могоча, Красноармейская улица, 1	53,73583 119,78066	1.1 Евро
3267	Муниципальный район «Могочинский район»	МДОУ детский сад №77 г. Могоча	Могоча, Комсомольская улица, 16	53,73534 119,75775	1.1 Евро
3268	Муниципальный район «Могочинский район»	МДОУ Детский сад №2 г. могоча, ул. Солнечная, 12	Могоча, Солнечная улица, 12	53,72819 119,77268	1.1 Евро
3269	Муниципальный район «Могочинский район»	ФКУ "ЦОКР", Могоча, ул. Комсомольская, 11	г Могоча, ул Комсомольская, д 11	53,7365 119,75965	0.75 - железный
3270	Муниципальный район «Могочинский район»	Администрация городского поселения "Амазарское", Амазар, ул Клубная, 2	Могочинский район, пгт. Амазар, ул Клубная, д 2	53,85605 120,87532	1.1 Евро
3271	Муниципальный район «Могочинский район»	МБУК Сбегинский сельский дом культуры, Сбега, ул. Центральная 3-Б	Могочинский район, п/ст Сбега, ул Центральная, д 3Б	53,32257 118,52324	0.75 - железный
3272	Муниципальный район «Могочинский район»	МОУ ООШ № 30 п. Итака, ул Школьная, д 1	Могочинский район, поселок Итака, ул Школьная, д 1	53,88863 118,70974	1.1 Евро
3273	Муниципальный район «Могочинский район»	Кафе "Кавказ" ИП Агвердиев Байрам Дурмуш Отлы, г. Могоча, ул. Вокзальная, 31	г Могоча, ул Вокзальная, д 31	53,74036 119,77442	1.1 Евро
3274	Муниципальный район «Могочинский район»	магазин "Суларушка" ИП Шошина Галина Ивановна	Могочинский район, пгт. Косыновка, ул Камерона, д 10а	53,55923 118,71582	0.75 - железный
3275	Муниципальный район «Могочинский район»	ГУСО МЦПД "Журавленок"	Могочинский район, пгт. Давида, Комсомольская улица	53,5547 119,32004	1.1 Евро
3276	Муниципальный район «Могочинский район»	ООО Викториа Косыновка, ул Комсомольская 116	Могочинский район, пгт. Косыновка, ул Комсомольская	53,55799 118,71508	0.75 - железный
3277	Муниципальный район «Могочинский район»	ООО "ВОСТОЧНАЯ ГРЭ" Косыновка, ул Восточная, 5	Могочинский район, пгт. Косыновка, ул Восточная, д 5	53,55717 118,74444	1.1 Евро
3278	Муниципальный район «Могочинский район»	КП ООО "Геострой" Забайкальский край, Могочинский р-н "усиление земляного полотна на 6894 км	г Могоча	53,82356 119,66927	0.75 - железный
3279	Муниципальный район «Могочинский район»	Вокзал, Могочинский р-он, пгт. Амазар, ул. Вокзальная, 3	Могочинский район, пгт. Амазар, ул Вокзальная, д 3	53,85988 120,87606	1.1 Евро
3280	Муниципальный район «Могочинский район»	Могочинская дистанция пути г. Могоча, ул. Октябрьская, 17	Могоча, Октябрьская улица, 17	53,74327 119,76722	1.1 Евро
3281	Муниципальный район «Могочинский район»	Вахтовый поселок Могочинский район, в 11 км к северу от разъезда Малокавалинский Забайкальской железной дороги	Могочинский район, п/ст Малокавалы, стр 1	54,10772 121,54137	1.1 Евро
3282	Муниципальный район «Могочинский район»	Вахтовый поселок "Наседнико" Могочинский р-н, в 37 км. СЗ ж/д	г Могоча	53,73621 119,76608	0.75 - железный
3283	Муниципальный район «Могочинский район»	ДС № 236 ОАО "РЖД" пгт. Косыновка, ул. Пролетарская, 16А	Могочинский район, пгт. Косыновка, ул Пролетарская, д 16 литер а	53,55683 118,71515	1.1 Евро
3284	Муниципальный район «Могочинский район»	Пост ЭЦ ст. Наматры Вокзал	Могочинский район, поселок при станции Наматры	53,23724 118,29486	0.75 - железный
3285	Муниципальный район «Могочинский район»	Пост ЭЦ ст. Наматры	Могочинский район, село Наматры	53,23796 118,29501	0.75 - железный
3286	Муниципальный район «Могочинский район»	Пост ЭЦ ст. Кислый ключ	Могочинский район, п/ст Кислый Ключ	53,70935 119,12877	0.75 - железный
3287	Муниципальный район «Могочинский район»	Пост ЭЦ ст. Кендагыры	Могочинский район, п/ст Кендагыры	53,45771 118,54083	0.75 - железный
3288	Муниципальный район «Могочинский район»	Пост ЭЦ ст. Сбега	Могочинский район, поселок при станции Сбега, Вокзальная улица	53,31167 118,50858	0.75 - железный
3289	Муниципальный район «Могочинский район»	Магазин "Джалинда"	Могоча, Вокзальная улица, 20	53,74075 119,77604	1.1 Евро
3290	Муниципальный район «Могочинский район»	ИП Ширинов Х.Г. (кафе Роза), ул. Зеленая, 4	г Могоча, ул Зеленая,4	53,72394 119,76389	1.1 Евро
3291	Муниципальный район «Могочинский район»	МОУ СОШ № 27 им. Цветкова Ф.Т.	г Могоча, ул Пионерская, д 2	53,73516 119,78182	0.75 - железный
3292	Муниципальный район «Могочинский район»	МКД, Могоча, Интернациональная улица, 8	Могоча, Интернациональная улица, 8	53,73677 119,75686	1.1 Евро
3293	Муниципальный район «Могочинский район»	ООО "Авторис"	Могоча, Малокрестынская улица, 10А	53,74801 119,7503	0.75 - железный
3294	Муниципальный район «Могочинский район»	Пост ЭЦ Малокавалы	Могочинский район, поселок при станции Малокавалы	54,10826 121,54325	0.75 - железный
3295	Муниципальный район «Могочинский район»	Пост ЭЦ Жанна	Могочинский район	54,05061 121,40475	0.75 - железный
3296	Муниципальный район «Могочинский район»	Пост ЭЦ Чичатка	Могочинский район, поселок при станции Чичатка	54,03909 121,29845	0.75 - железный
3297	Муниципальный район «Могочинский район»	Пост ЭЦ Колокольный	Могочинский район, поселок при станции Колокольный	53,94138 121,13868	0.75 - железный
3298	Муниципальный район «Могочинский район»	Пост ЭЦ Германовский	Могочинский район, поселок при станции Германовский	53,8463 120,78162	0.75 - железный
3299	Муниципальный район «Могочинский район»	Пост ЭЦ Артеушка	Могочинский район, поселок при станции Артеушка	53,77972 119,28737	0.75 - железный
3300	Муниципальный район «Могочинский район»	Пост ЭЦ ст. Пеньковая	Могочинский район, поселок при станции Пеньковая	53,81424 119,40794	0.75 - железный

№	Муниципальное образование	Наименование места накопления	Адрес места накопления	Географические координаты	Тип контейнера
3301	Муниципальный район «Могочинский район»	Пост ЭЦ ст. Семнозерный	Могочинский район, поселок при станции Семнозерный	53,71249 120,36126	0,75 - железный
3302	Муниципальный район «Могочинский район»	Пост ЭЦ Талтугары	Могочинский район, поселок при станции Талтугары	53,68558 120,05851	0,75 - железный
3303	Муниципальный район «Могочинский район»	ООО "Роса", магазин "тепл"	Могоча, Весенняя улица	53,72677 119,76101	0,75 - железный
3304	Муниципальный район «Могочинский район»	ООО Минералс Голд, в 65 км. от п. Итака	Могочинский район, пгт. Итака	53,88861 118,71292	1.1 Евро
3305	Муниципальный район «Могочинский район»	ООО "Руспром" в 55 км. от с. Итака	Могочинский район	53,83547 118,65157	1.1 Евро
3306	Муниципальный район «Могочинский район»	ООО "Руспром"	Могочинский район, поселок при станции Артеушка	53,77913 119,2844	1.1 Евро
3307	Муниципальный район «Могочинский район»	АО "ТРУД" Березовая 19	Могочинский район, пгт. Амазар, Березовая улица	53,85322 120,85564	1.1 Евро
3308	Муниципальный район «Могочинский район»	АО "ТРУД" Производственная база, Железнодорожная 11	Могочинский район, поселок при станции Сбега	53,31105 118,51781	0,75 - железный
3309	Муниципальный район «Могочинский район»	Магазин "Амурский" Интернациональная 6 Л	Могоча, Интернациональная улица	53,73779 119,75716	1.1 Евро
3310	Муниципальный район «Могочинский район»	Территория проживания командированных ст. Семнозерный	Могочинский район	53,71211 120,35754	0,75 - железный
3311	Муниципальный район «Могочинский район»	Территория проживания командированных ст. Амазар	Могочинский район, пгт. Амазар	53,86423 120,87853	0,75 - железный
3312	Муниципальный район «Могочинский район»	Производственный мастерские ст. Амазар 7004 км пл 9	Могочинский район, пгт. Амазар	53,86455 120,87772	1.1 Евро
3313	Муниципальный район «Могочинский район»	Модульный поселок ст. Семнозерный	Могочинский район, поселок при станции Семнозерный	53,71285 120,36432	0,75 - железный
3314	Муниципальный район «Могочинский район»	закусочная "Подорожник"	Могочинский район, населенный пункт станция Блок-Пост Красавка	53,8914 120,99135	0,75 - железный
3315	Муниципальный район «Могочинский район»	Могочинская дистанция пути Забайкальский край, ст. Могоча, путь 65 ул. Плясова, 1 (база ВЧДЭ)	Могоча, улица Плясова, 1	53,74257 119,76746	0,75 - железный
3316	Муниципальный район «Могочинский район»	Могочинская дистанция пути Забайкальский край, ст. Косыевская, ул. Камерона (модульный городок)	Могочинский район, пгт. Косыевка, улица Камерона	53,56042 118,7224	1.1 Евро
3317	Муниципальный район «Могочинский район»	магазин "Дюлинка" Могоча, ул. Вокзальная, 20А,	г Могоча, ул. Вокзальная, д 20А	53,74039 119,77444	1.1 Евро
3318	Муниципальный район «Могочинский район»	Магазин "Березка"	Могоча, Украинская улица, 39	53,74799 119,74867	0,75 - железный
3319	Муниципальный район «Могочинский район»	АЗС ООО"Восток", Луговая, 1	Могоча	53,7194 119,76274	0,75 - железный
3320	Муниципальный район «Могочинский район»	УФСП России, Почта России	Могоча	53,74433 119,76964	1.1 Евро
3321	Муниципальный район «Могочинский район»	ИП Кежбеаев И.Р., магазин "Андрей", магазин "Сундучек", г. Могоча, ул. Клубная, 2	Могоча, Клубная улица, 2	53,73699 119,76191	1.1 Евро
3322	Муниципальный район «Могочинский район»	Магазин "Овощи и фрукты"	Могоча, Читинская улица, 64	53,72746 119,78416	1.1 Евро
3323	Муниципальный район «Могочинский район»	Магазин "Продукты" ИП Любимова М.Ю. Интернациональная, 6Е	Могоча, Интернациональная улица	53,73165 119,75986	1.1 Евро
3324	Муниципальный район «Могочинский район»	Магазин"Продукты"	Могоча, Клубная улица, 4	53,73602 119,75661	1.1 Евро
3325	Муниципальный район «Могочинский район»	магазин "Продуктовый"	Могочинский район, поселок при станции Сбега, Центральная улица, 5	53,32339 118,52207	1.1 Евро
3326	Муниципальный район «Могочинский район»	здание вокзала ст. Косыевская	Могочинский район, пгт. Косыевка	53,56044 118,71763	0,75 - железный
3327	Муниципальный район «Могочинский район»	производственный участок НГЧ-4 ст. Косыевская, Камерона,30	Могочинский район, пгт. Косыевка, улица Камерона, 30	53,55799 118,70988	0,75 - железный
3328	Муниципальный район «Могочинский район»	Магазин "Дискаунтер", ИП Ахагедов М. М., г. Могоча, ул. Зеленая, 2А	Могоча, Зеленая улица, 3	53,7244 119,7628	1.1 Евро
3329	Муниципальный район «Могочинский район»	здание НОД-2, АХЦ Могоча, ул. Клубная 1	Могоча, Клубная улица, 1	53,73576 119,76117	0,75 - железный
3330	Муниципальный район «Могочинский район»	БМРЦ, г. Могоча, ул. Откосная 2	Могоча	53,73564 119,76676	0,75 - железный
3331	Муниципальный район «Могочинский район»	СТЗ Могоча, Первомайская,3а	Могоча, Первомайская улица, 3А	53,73914 119,76259	0,75 - железный
3332	Муниципальный район «Могочинский район»	ЭЧ-2 Могоча, ул. Украинская,49	Могоча	53,75106 119,74398	0,75 - железный
3333	Муниципальный район «Могочинский район»	ст. Могоча, ул. Промышленная	Могоча	53,74085 119,7556	0,75 - железный
3334	Муниципальный район «Могочинский район»	ст. Могоча, ул.Первомайская,2 (общезитие)	Могоча, Садовая улица	53,7386 119,76237	0,75 - железный
3335	Муниципальный район «Могочинский район»	ст. Могоча, ул. Украинская, 47 здание товарной конторы	Могоча, Украинская улица, 49	53,75139 119,74284	0,75 - железный
3336	Муниципальный район «Могочинский район»	ст. Могоча Комсомольская, 15	Могоча	53,73709 119,75658	0,75 - железный
3337	Муниципальный район «Могочинский район»	ст. Могоча здание ИВЦ, Комсомольская,12	Могоча, Комсомольская улица, 12	53,73702 119,75847	0,75 - железный
3338	Муниципальный район «Могочинский район»	Котельная ПЧ-9 Могоча, ул. Первомайская,16	Могоча	53,73537 119,7663	0,75 - железный
3339	Муниципальный район «Могочинский район»	Могоча, НГЧ-4 ул. Удоканская,1	Могоча, Удоканская улица	53,72669 119,77437	0,75 - железный
3340	Муниципальный район «Могочинский район»	Жилый дом ст. Артеушка Энергетиков,6	Могочинский район, поселок при станции Артеушка	53,77868 119,28653	0,75 - железный
3341	Муниципальный район «Могочинский район»	ДОЛЬ, Могоча, ул. Шулешко,3	Могоча	53,73905 119,75909	0,75 - железный
3342	Муниципальный район «Могочинский район»	столовая, Локомотивных бригад, Могоча, ул. Шулешко,2	Могоча, улица Шулешко, 2	53,74243 119,76492	0,75 - железный
3343	Муниципальный район «Могочинский район»	ст. Могоча, Комсомольская, 36 жилой дом	Могоча	53,72941 119,7616	0,75 - железный
3344	Муниципальный район «Могочинский район»	Кафе Кавказ, ИП Абдулгамидов, г. Могоча, ул. Вокзальная, 31	Могоча, Вокзальная улица, 31	53,73984 119,77162	0,75 - железный
3345	Муниципальный район «Могочинский район»	Восстановительный поезд Могоча, ул. Садовая ,5	Могоча, Садовая улица, 5	53,73569 119,76252	0,75 - железный
3346	Муниципальный район «Могочинский район»	ст. Могоча ул. Связи, д 3 а	Могоча, улица Связи, 3А	53,73813 119,76095	0,75 - железный
3347	Муниципальный район «Могочинский район»	Дом связи РЦС ст. Могоча ул. Садовая,3 А	Могоча	53,73777 119,76306	0,75 - железный
3348	Муниципальный район «Могочинский район»	Котельная ст. Амазар, ПЧ-10	Могочинский район, пгт. Амазар	53,85945 120,87615	0,75 - железный
3349	Муниципальный район «Могочинский район»	Мастерские ст. Амазар, ул. Вокзальная,17	Могочинский район, пгт. Амазар	53,85482 120,87053	0,75 - железный

№	Муниципальное образование	Наименование места накопления	Адрес места накопления	Географические координаты	Тип контейнера
3350	Муниципальный район «Могочинский район»	ст. Амазар Производственный участок НГЧ-4 административное здание ул. Почтовая, 14	Могочинский район, пгт. Амазар, Почтовая улица, 14Б	53,86079 120,87778	0,75 - железный
3351	Муниципальный район «Могочинский район»	ПЧ-10 Амазар ул. Почтовая 21 АБК	Могочинский район, пгт. Амазар, Почтовая улица	53,85751 120,87587	0,75 - железный
3352	Муниципальный район «Могочинский район»	Кондитерская, ИП Какдауров В.В., г. Могоча, ул. Плоская, 40А	Могоча, улица Плоская, 40А	53,73931 119,7686	0,75 - железный
3353	Муниципальный район «Могочинский район»	ст. Амазар КОЛЬ ул. Почтовая, 21	Могочинский район, пгт. Амазар, Почтовая улица, 21	53,85923 120,87795	0,75 - железный
3354	Муниципальный район «Могочинский район»	ст. Амазар, пост ЭЦ	Могочинский район, пгт. Амазар, Вокзальная улица, 5	53,86201 120,87768	0,75 - железный
3355	Муниципальный район «Могочинский район»	ПТО ст. Амазар	Могочинский район, пгт. Амазар, Вокзальная улица, 10	53,86188 120,8784	0,75 - железный
3356	Муниципальный район «Могочинский район»	ООО "МАСТЕР - Сервис", Могоча, Первомайская ул., 3	Могоча, Первомайская улица, 3	53,73646 119,76529	0,75 - железный
3357	Муниципальный район «Могочинский район»	Магазин "Техно-Плюс" ИП Хавкина Н.В.	Могоча, Комсомольская улица, 26А	53,7323 119,76052	0,75 - железный
3358	Муниципальный район «Могочинский район»	Магазин "Техно-Плюс" ИП Хавкина Н.В.	Могоча, улица Шулешко, 14	53,7399 119,7581	0,75 - железный
3359	Муниципальный район «Могочинский район»	Вокзальная ул., 47, Могоча	Вокзальная ул., 47, Могоча	53,73946 119,76913	1.1 Евро
3360	Муниципальный район «Могочинский район»	АО "Труд", г. Могоча, ул. Березовая, 35	Могоча	53,72249 119,766	1.1 Евро
3361	Муниципальный район «Могочинский район»	Магазин "заря" Могоча, Садовая 1а	Могоча, Садовая улица, 1	53,73842 119,76249	1.1 Евро
3362	Муниципальный район «Могочинский район»	ООО Гарантия Могоча, Промышленная, 5	Могоча, Промышленная улица	53,74328 119,75827	0,75 - железный
3363	Муниципальный район «Могочинский район»	Могочинский район, поселок городского типа Ключевский, улица Чапаева	Могочинский район, пгт. Ключевский, улица Чапаева	53,53262 119,44518	1.1 Евро
3364	Муниципальный район «Могочинский район»	АО Рудник "Западная-Ключи", Могочинский р-н, п. Ключевский, ул. Лесная, 2	Могочинский район, поселок Западная - Ключи	53,53476 119,4914	1.1 Евро
3365	Муниципальный район «Могочинский район»	ООО "Дальцветмет", Могочинский район, плет. Кислый Ключ, промышленный база "Кислый ключ"	Могочинский район, поселок при станции Кислый Ключ	53,70332 119,12589	1.1 Евро
3366	Муниципальный район «Могочинский район»	ООО "ВТОРРЕСУРС-НК", г. Могоча, ул. Складская, 3	Могоча, Складская улица	53,72524 119,78043	1.1 Евро
3367	Муниципальный район «Могочинский район»	Магазин "Смак", г. Могоча, ул. Садовая, 1А	Могоча, Садовая улица	53,73831 119,7624	1.1 Евро
3368	Муниципальный район «Могочинский район»	ООО "РЕСУРСТРАНС", пгт. Амазар, ул. Вокзальная, 17	Могочинский район, пгт. Амазар	53,85518 120,87027	0,75 - железный
3369	Муниципальный район «Могочинский район»	МКД, Могоча, улица Шулешко, 12	Могоча, улица Шулешко, 10	53,73993 119,76029	1.1 Евро
3370	Муниципальный район «Могочинский район»	НЕФТЕМАРКЕТ ПАО, г. Могоча	Могоча	53,74103 119,75598	0,75 - железный
3371	Муниципальный район «Могочинский район»	Котельная РЭС (ст. Косеньская ул. Пролетарская 2)	Могочинский район, пгт. Косенька, Пролетарская улица, 4	53,55723 118,7192	0,75 - железный
3372	Муниципальный район «Могочинский район»	Котельная ЭЦ (ст. Косеньская, ул. Камерона 7А)	Могочинский район, пгт. Косенька	53,56072 118,71909	0,75 - железный
3373	Муниципальный район «Могочинский район»	НЕФТЕМАРКЕТ ПАО, с. Красавка	Могочинский район, с. Красавка	53,88704 120,98634	0,75 - железный
3374	Муниципальный район «Могочинский район»	Котельная Подогрева ст. Амазар (Могочинский район, ст. Амазар, ул. Ракоец)	Могочинский район, пгт. Амазар	53,86511 120,87828	0,75 - железный
3375	Муниципальный район «Могочинский район»	Котельная поста ЭЦ ст. Амазар (Могочинский район, ст. Амазар, ул. Вокзальная б/н)	Могочинский район, пгт. Амазар	53,8632 120,87856	0,75 - железный
3376	Муниципальный район «Могочинский район»	МО МВД России "Могочинский", ул. Комсомольская, 27	Могоча, Комсомольская улица, 27	53,73131 119,76188	1.1 Евро
3377	Муниципальный район «Могочинский район»	Котельная СН ст. Амазар (ст. Амазар, ул. Деловая 1)	Могочинский район, пгт. Амазар	53,8655 120,8832	0,75 - железный
3378	Муниципальный район «Могочинский район»	Котельная База водоснабжения ст. Амазар (Могочинский район, ул. Деловая 1)	Могочинский район, пгт. Амазар	53,86623 120,88219	0,75 - железный
3379	Муниципальный район «Могочинский район»	Котельная ПЧ-10 ст. Амазар (ст. Амазар, Междупутье)	Могочинский район, пгт. Амазар	53,86488 120,8777	0,75 - железный
3380	Муниципальный район «Могочинский район»	отдельная ПТО ст. Амазар ул. Вокзальная 1	Могочинский район, пгт. Амазар	53,8632 120,87858	0,75 - железный
3381	Муниципальный район «Могочинский район»	База производственная (ст. Могоча, г. Могоча, ул. Промышленная 8)	Могоча, Промышленная улица	53,74323 119,7585	0,75 - железный
3382	Муниципальный район «Могочинский район»	Административное здание (Могочинский район, г. Могоча, ул. Комсомольская 40, стр. 1)	Могоча, Интернациональная улица, 40	53,72789 119,76236	0,75 - железный
3383	Муниципальный район «Могочинский район»	Котельная ПЧ-9 (ст. Могоча, г. Могоча, ул. Первомайская 17)	Могоча	53,73502 119,76651	1.1 Евро
3384	Муниципальный район «Могочинский район»	Котельная ПМС-328 (ЗабДТВу-2) г. Могоча, территория ПМС-328	Могоча	53,75336 119,73186	0,75 - железный
3385	Муниципальный район «Могочинский район»	Котельная ВЧД ст. Могоча (г. Могоча, ул. Плоская 1)	Могоча	53,74202 119,76723	0,75 - железный
3386	Муниципальный район «Могочинский район»	Котельная Нечетный парк (ст. Могоча, г. Могоча)	Могочинский район	53,76226 119,72544	0,75 - железный
3387	Муниципальный район «Могочинский район»	Административное здание ЭЧЭ ст. Сбега, ст. Сбега, ул. Железнодорожная, д. 2	Могочинский район, поселок при станции Сбега	53,31142 118,51188	1.1 Евро
3388	Муниципальный район «Могочинский район»	Почтовая улица, 15, Д/С, Амазар, Могочинский	Почтовая улица, 13, пгт. Амазар, Могочинский	53,86065 120,87957	1.1 Евро
3389	Муниципальный район «Могочинский район»	ПМС-328 г. Могоча, ул. Украинская, б/н	Могоча, Украинская улица	53,74957 119,74501	0,75 - железный
3390	Муниципальный район «Могочинский район»	ИП Пермяков Алексей Александрович, маг. Авторесурс	Могоча, Советская улица, 29	53,74291 119,77116	0,75 - железный
3391	Муниципальный район «Могочинский район»	ИП Холуская Л.Н, магазин	Могочинский район, поселок при станции Сбега, улица Комарова	53,31965 118,51644	1.1 Евро
3392	Муниципальный район «Могочинский район»	магазин Кафе	Могоча, Березовая улица, 16	53,72351 119,76888	1.1 Евро
3393	Муниципальный район «Могочинский район»	Котельная ТЧ ст. Могоча, ул. Шулешко, 2	Могоча	53,74166 119,76422	0,75 - железный
3394	Муниципальный район «Могочинский район»	Котельная Базы НГЧ г. Могоча, ул. Удоканская, 1	Могоча, Удоканская, 1	53,72606 119,76999	0,75 - железный
3395	Муниципальный район «Могочинский район»	Котельная ШГ ст. Могоча, ул. Промышленная, б/н	Могоча	53,74384 119,75997	0,75 - железный
3396	Муниципальный район «Могочинский район»	Вокзал (г. Могоча, ул. Плоская 42а)	Могоча, улица Плоская, 42А	53,73893 119,76834	0,75 - железный
3397	Муниципальный район «Могочинский район»	ООО "Локотех-Сервис" г. Могоча Ул. Шулешко, 2	Могоча, улица Шулешко, 2	53,74245 119,76525	0,75 - железный
3398	Муниципальный район «Могочинский район»	МКД, Высотная ул., 16, Могоча	Могоча, Высотная улица, 16	53,7348 119,7618	1.1 Евро

№	Муниципальное образование	Наименование места накопления	Адрес места накопления	Географические координаты		Тип контейнера
3399	Муниципальный район «Могочинский район»	Пункт оборота вагонов ОАО "РЖД" Дирекция моторвагонного подвижного состава, ст. Ксеевская	Могочинский район, пгт. Ксеевска	53,56079	118,71824	1.1 Евро
3400	Муниципальный район «Могочинский район»	ПРОКУРАТУРА ЗАБАЙКАЛЬСКОГО КРАЯ г. Могоча, ул. Клубная, 3	Могоча, Клубная улица, 3	53,73545	119,75646	0.75 - железный
3401	Муниципальный район «Могочинский район»	База топлива Дирекция снабжения г. Могоча, ул. Шулейко, 2	Могоча, улица Шулейко, 2	53,74234	119,76377	0.75 - железный
3402	Муниципальный район «Могочинский район»	ул. Шулейко, 10, Могоча, МАТ. Склад	ул. Шулейко, 10, Могоча, 673732	53,7403	119,75906	0.75 - железный
3403	Муниципальный район «Могочинский район»	МОУ СОШ № 102	Могочинский район, пгт. Амазар, Почтовая улица, 5	53,86207	120,88047	1.1 Евро
3404	Муниципальный район «Могочинский район»	МОУ СОШ № 102	Могочинский район, пгт. Амазар, Почтовая улица, 5	53,86194	120,88058	1.1 Евро
3405	Муниципальный район «Могочинский район»	МОУ СОШ № 1	Могоча, Комсомольская улица, 18	53,73451	119,75899	1.1 Евро
3406	Муниципальный район «Могочинский район»	Бурятский филиал, ПАО "Ростелеком"	Могоча, Садовая улица, 5Б	53,7352	119,76392	1.1 Евро
3407	Муниципальный район «Могочинский район»	ООО "РЕСУРСТРАНС" Гараж, г. Могоча, ул. Промышленная д.1	Могоча, ул. Промышленная д.1	53,74462	119,7604	1.1 Евро
3408	Муниципальный район «Могочинский район»	ООО "РЕСУРСТРАНС", г. Могоча, ул. Промышленная д.6	Могоча, Промышленная улица	53,74324	119,75873	1.1 Евро
3409	Муниципальный район «Могочинский район»	Ип Марченко Е.П., ст. Сбега, ул. Молодежная, 16	Могочинский район, посёлок при станции Сбега, Молодежная улица, 8	53,31457	118,51746	0.75 - железный
3410	Муниципальный район «Могочинский район»	МДОУ детский сад "Солнышко"	Могочинский район, пгт. Ключевский, Школьная улица, 41	53,53503	119,45649	1.1 Евро
3411	Муниципальный район «Могочинский район»	ГУЗ "Могочинская ЦРБ"	Могоча	53,74188	119,77726	0.75 - железный
3412	Муниципальный район «Могочинский район»	ГУЗ "Могочинская ЦРБ"	Могоча, Комсомольская улица, 40	53,72732	119,76249	0.75 - железный
3413	Муниципальный район «Могочинский район»	МУО "Центр детского творчества"	Могоча, Советская улица, 32	53,74287	119,77063	1.1 Евро
3414	Муниципальный район «Могочинский район»	МО МВД России "Могочинский"	Могоча, Малокрестьянская	53,74323	119,74605	0.75 - железный
3415	Муниципальный район «Могочинский район»	Администрация МР "Могочинский район"	13, Комсомольская улица, Могоча	53,73588	119,75997	1.1 Евро
3416	Муниципальный район «Могочинский район»	УФСБ России, г. Могоча, ул. Садовая, 5А	Могоча, Садовая улица, 5А	53,73452	119,76494	0.75 - железный
3417	Муниципальный район «Могочинский район»	МУК "МСКО", стадион "Юность"	Могоча, Стадионная улица, 10	53,7318	119,78505	1.1 Евро
3418	Муниципальный район «Могочинский район»	Детский сад, с. Таттугары, ул. Школьная, 1	Могочинский район, посёлок при станции Таттугары, Школьная улица, 3	53,68296	120,06651	1.1 Евро
3419	Муниципальный район «Могочинский район»	МОУ СОШ №35 с. Семнозерный, ул. Школьная, 1	Могочинский район, посёлок при станции Семнозерный, Школьная улица, 1	53,70997	120,3707	1.1 Евро
3420	Муниципальный район «Могочинский район»	Могоча, Партизанская улица, 44	Могоча, Партизанская улица, 44	53,73064	119,78361	1.1 Евро
3421	Муниципальный район «Могочинский район»	подстанция 220кВ	Могоча, Читинская улица	53,72617	119,78709	1.1 Евро
3422	Муниципальный район «Могочинский район»	МОУ СОШ №94	Могочинский район, посёлок при станции Таттугары, Школьная улица, 3	53,68296	120,0665	1.1 Евро
3423	Муниципальный район «Могочинский район»	Стадионная ул., 19, Могоча	Стадионная ул., 19, Могоча, 673730	53,73387	119,78361	1.1 Евро
3424	Муниципальный район «Могочинский район»	Могоча ул. Малова 19	Ключевская ул., 19, Могоча, 673730	53,73439	119,79298	1.1 Евро
3425	Муниципальный район «Могочинский район»	Восточная ул., 36, Могоча	Восточная ул., 36, Могоча, 673730	53,73314	119,79485	1.1 Евро
3426	Муниципальный район «Могочинский район»	Партизанская улица, 3 Могоча	г Могоча, ул Партизанская	53,73503	119,7794	1.1 Евро
3427	Муниципальный район «Могочинский район»	ИЖС, Верхнерезная ул., 28, Могоча	Могоча, Верхнерезная улица	53,73871	119,77222	1.1 Евро
3428	Муниципальный район «Могочинский район»	Присковая ул., 22, Могоча	Присковая ул., 22, Могоча, 673730	53,74128	119,77644	1.1 Евро
3429	Муниципальный район «Могочинский район»	ИЖС, ул. Дроздова, 2, Могоча	ул. Дроздова, 2, Могоча, 673730	53,74347	119,77532	1.1 Евро
3430	Муниципальный район «Могочинский район»	ИЖС, Осавинаховская ул., 2, Могоча	Могоча, Осавинаховская улица	53,74091	119,74767	1.1 Евро
3431	Муниципальный район «Могочинский район»	ИЖС, Западная ул. Могоча	Могоча, Западная улица	53,74938	119,75336	1.1 Евро
3432	Муниципальный район «Могочинский район»	Малокрестьянская ул., 32, Могоча	Могоча, Малокрестьянский переулок	53,74448	119,74909	1.1 Евро
3433	Муниципальный район «Могочинский район»	Крестьянская ул., 75, Могоча	Крестьянская ул., 75, Могоча, 673732	53,737	119,74686	1.1 Евро
3434	Муниципальный район «Могочинский район»	МКСД, Березовая ул., д. 23	Могоча, Березовая улица, 23	53,72257	119,76758	1.1 Евро
3435	Муниципальный район «Могочинский район»	ПЧ Мастерские, пгт. Амазар	Амазар, Могочинский район	53,86494	120,87818	1.1 Евро
3436	Муниципальный район «Могочинский район»	Вокзальная улица, 14, посёлок городского типа Амазар, Могочинский	Вокзальная улица, 14, пгт. Амазар, Могочинский	53,85787	120,87443	1.1 Евро
3437	Муниципальный район «Могочинский район»	Могочинский район, посёлок городского типа Давенда, Высоковольтная улица	Могочинский район, пгт. Давенда, Высоковольтная улица	53,55837	119,30681	1.1 Евро
3438	Муниципальный район «Могочинский район»	Могочинский район, посёлок городского типа Давенда	Могочинский район, пгт. Давенда	53,55897	119,30403	1.1 Евро
3439	Муниципальный район «Могочинский район»	Могочинский район, посёлок городского типа Давенда	Могочинский район, пгт. Давенда	53,55658	119,30545	1.1 Евро
3440	Муниципальный район «Могочинский район»	Могочинский район, посёлок городского типа Давенда, Нагорная улица	Могочинский район, пгт. Давенда, Нагорная улица	53,55863	119,3099	1.1 Евро
3441	Муниципальный район «Могочинский район»	Могочинский район, посёлок городского типа Давенда Комсомольская б	Могочинский район, пгт. Давенда администрация	53,55239	119,32138	1.1 Евро
3442	Муниципальный район «Могочинский район»	Могочинский район, посёлок городского типа Давенда	Могочинский район, пгт. Давенда	53,55214	119,31911	1.1 Евро
3443	Муниципальный район «Могочинский район»	Могочинский район, посёлок городского типа Давенда, Октябрьская улица	Могочинский район, пгт. Давенда, Октябрьская улица	53,55144	119,31648	1.1 Евро
3444	Муниципальный район «Могочинский район»	посёлок городского типа Давенда Могочинский район,	Могочинский район, пгт. Давенда	53,56049	119,30659	1.1 Евро
3445	Муниципальный район «Могочинский район»	посёлок городского типа Давенда Могочинский район, Забайкальский край, Россия	Могочинский район, пгт. Давенда	53,5594	119,32537	1.1 Евро
3446	Муниципальный район «Могочинский район»	посёлок городского типа Давенда Могочинский район, Забайкальский край, Россия	Могочинский район, пгт. Давенда	53,55743	119,32233	1.1 Евро
3447	Муниципальный район «Могочинский район»	посёлок городского типа Давенда Могочинский район, Забайкальский край, Россия	Могочинский район, пгт. Давенда, улица 8 Марта	53,55677	119,31089	1.1 Евро

№	Муниципальное образование	Наименование места накопления	Адрес места накопления	Географические координаты		Тип контейнера
3448	Муниципальный район «Могочинский район»	посёлок городского типа Давенда Могочинский район, Забайкальский край, Россия	Могочинский район, пгт. Давенда	53,53769	119,32502	1.1 Евро
3449	Муниципальный район «Могочинский район»	Могочинский район, посёлок городского типа Давенда, Набережная улица	Могочинский район, пгт. Давенда, Набережная улица	53,53484	119,32508	1.1 Евро
3450	Муниципальный район «Могочинский район»	Горняцкая улица, Давенда	Могочинский район, пгт. Давенда, Горняцкая улица	53,5561	119,32205	1.1 Евро
3451	Муниципальный район «Могочинский район»	Могочинский район, посёлок городского типа Давенда, Октябрьская улица	Могочинский район, пгт. Давенда, Октябрьская улица	53,55605	119,31657	1.1 Евро
3452	Муниципальный район «Могочинский район»	Могочинский район, посёлок городского типа Давенда, Шахтёрская улица	Могочинский район, пгт. Давенда, Шахтёрская улица	53,55489	119,31639	1.1 Евро
3453	Муниципальный район «Могочинский район»	Могочинский район, посёлок городского типа Давенда	Могочинский район, пгт. Давенда	53,55053	119,3115	1.1 Евро
3454	Муниципальный район «Могочинский район»	село Кудеча Могочинский район, Забайкальский край, Россия	* село Кудеча Могочинский район, Россия	53,47179	119,28809	1.1 Евро
3455	Муниципальный район «Могочинский район»	Центральная ул., Кудеча, Могочинский р-н	Центральная ул., Кудеча, Могочинский р-н.	53,46088	119,30326	1.1 Евро
3456	Муниципальный район «Могочинский район»	Центральная ул., Кудеча, Могочинский р-н	Могочинский район, село Кудеча, Центральная улица	53,46396	119,29665	1.1 Евро
3457	Муниципальный район «Могочинский район»	Кудеча, Могочинский р-н	Могочинский район, село Кудеча	53,46971	119,29628	1.1 Евро
3458	Муниципальный район «Могочинский район»	село Кудеча Могочинский район, Забайкальский край, Россия	Могочинский район, село Кудеча	53,46869	119,29646	1.1 Евро
3459	Муниципальный район «Могочинский район»	Могочинский район, село Кудеча, Центральная улица	Могочинский район, село Кудеча, Центральная улица	53,46732	119,29163	1.1 Евро
3460	Муниципальный район «Могочинский район»	село Кудеча Могочинский район, Забайкальский край, Россия	Могочинский район, село Кудеча	53,47124	119,30089	1.1 Евро
3461	Муниципальный район «Могочинский район»	Могочинский район, посёлок городского типа Давенда, Шоссейная улица	Могочинский район, пгт. Давенда, Шоссейная улица	53,54924	119,31841	1.1 Евро
3462	Муниципальный район «Могочинский район»	ИЖС, ул. Погодаева, 47, Могоча	ул. Погодаева, 47, Могоча, 673730	53,73907	119,77447	0.75 - железный
3463	Муниципальный район «Могочинский район»	Ул. Стадионная, Оптовая База, Могоча	Чистяцкая ул., 64Б, Могоча, 673730	53,72537	119,78749	0.75 - железный
3464	Муниципальный район «Могочинский район»	Садовая ул., 2, Могоча	Садовая ул., 2, Могоча, 673732	53,73923	119,76165	0.75 - железный
3465	Муниципальный район «Могочинский район»	Малокрестьянская ул., 38А, Могоча ИП Гусейнов Эзиредин Ибад Оглы	Могоча, Малокрестьянская улица, 38А	53,74258	119,74782	0.75 - железный
3466	Муниципальный район «Могочинский район»	ФГБУ УТМС (метсорогня), Малокрестьянский пер., 2, Могоча	Малокрестьянский пер., 2, Могоча, 673732	53,74647	119,74798	0.75 - железный
3467	Муниципальный район «Могочинский район»	Садовая ул., 5, Общежитие, Могоча	Садовая ул., 5А, Могоча, 673732	53,73564	119,76334	0.75 - железный
3468	Муниципальный район «Могочинский район»	МКД, Березовая ул., 24, Могоча	Березовая ул., 24, Могоча, 673730	53,72424	119,76585	1.1 Евро
3469	Муниципальный район «Могочинский район»	ИЖС, Березовая ул., 6, Могоча	Березовая ул., 6, Могоча, 673730	53,7254	119,77174	1.1 Евро
3470	Муниципальный район «Могочинский район»	Солнечная ул., 6, Могоча	Солнечная ул., 6, Могоча, 673730	53,72715	119,77369	0.75 - железный
3471	Муниципальный район «Могочинский район»	МКД, Анкинская ул., 3	Анкинская ул., 3, Могоча, 673732	53,73756	119,75597	1.1 Евро
3472	Муниципальный район «Могочинский район»	МКД, Могоча, Рудинская улица, 7	Могоча, Рудинская улица, 7	53,72849	119,76016	1.1 Евро
3473	Муниципальный район «Могочинский район»	Восточная ул., 29, Могоча	Восточная ул., 38, Могоча, 673730	53,73344	119,79558	0.75 - железный
3474	Муниципальный район «Могочинский район»	ул. Малокрестьянская 3А, Могоча	ул. Малокрестьянская, 3А	53,74771	119,75068	0.75 - железный
3475	Муниципальный район «Могочинский район»	ИЖС, Малая ул., 3, Могоча	Малая ул., 3, Могоча, 673730	53,7372	119,78571	1.1 Евро
3476	Муниципальный район «Могочинский район»	ИЖС, Локомотивная ул., 34, Могоча	Локомотивная ул., 34, Могоча, 673730	53,7316	119,78812	0.75 - железный
3477	Муниципальный район «Могочинский район»	ИЖС, ул. Малая 37, Могоча	Ключевская ул., 10, Могоча, 673730	53,73271	119,789	0.75 - железный
3478	Муниципальный район «Могочинский район»	ул. Малова 13, Могоча	Могоча, улица Малова, 13	53,73396	119,79221	0.75 - железный
3479	Муниципальный район «Могочинский район»	МКД, Кирова ул., 33, Могоча	Кирова ул., 23, Могоча	53,74029	119,77051	1.1 Евро
3480	Муниципальный район «Могочинский район»	ИЖС, Малокрестьянская 3Б, Могоча	Малокрестьянская улица, 3Б Могоча, Россия	53,74752	119,75134	1.1 Евро
3481	Муниципальный район «Нерчинский район»	Мировые суды	Нерчинск, улица Шилова, 18	51,97749	116,59072	0.75 - железный
3482	Муниципальный район «Нерчинский район»	Бурятский филиал ПАО Ростелеком	Нерчинск, Советская улица, 57	51,9728	116,59034	1.1 Евро
3483	Муниципальный район «Нерчинский район»	Участок добычи "Серный Ильдикий" в 12 км в юго-восточном направлении от с. Михайловка Нерчинско-Заводского района	Нерчинский район, село Михайловка (Старый Город)	51,92626	116,60696	1.1 Евро
3484	Муниципальный район «Нерчинский район»	Пост ЭЦ Вокзал ст. Апрелково	Нерчинский район, ст. Апрелково, ул. Путейская	51,85277	116,35461	0.75 - железный
3485	Муниципальный район «Нерчинский район»	Пост ЭЦ ст. Апрелково	Нерчинский район, ст. Апрелково	51,85328	116,35972	0.75 - железный
3486	Муниципальный район «Нерчинский район»	Пост ЭЦ Вокзал г. Нерчинск	г. Нерчинск, ул. Советская, д. 126	51,98594	116,37189	0.75 - железный
3487	Муниципальный район «Нерчинский район»	ООО "Маккер", ул. декабристов, д. 2	г. Нерчинск, ул. Декабристов	51,95457	116,5824	1.1 Евро
3488	Муниципальный район «Нерчинский район»	УФССП	г. Нерчинск, ул. Шилова, д. 18	51,97743	116,59082	0.75 - железный
3489	Муниципальный район «Нерчинский район»	МКД, Первомайская 92, Нерчинск	Первомайская ул., 92, Нерчинск, 673400	51,98241	116,58531	1.1 Евро
3490	Муниципальный район «Нерчинский район»	МУДО "ДЮСШ", г. Нерчинск, ул. Красноармейская, д. 102	г. Нерчинск, ул. Красноармейская, д. 102	51,97985	116,5937	1.1 Евро
3491	Муниципальный район «Нерчинский район»	Нерчинская нефтебаза, г. Нерчинск, ул. Первомайская	Нерчинск	51,98949	116,57341	0.75 - железный
3492	Муниципальный район «Нерчинский район»	ООО "ВТОРРЕСУРС-ИЖ", Нерчинский район, п. Присковый, ул. Протоочная, 1 (участок)	Нерчинский район, пгт. Присковый, Протоочная улица, 1	51,91531	116,62648	1.1 Евро
3493	Муниципальный район «Нерчинский район»	ИП Мамелов Э.М.	Нерчинск, Красноармейская улица, 104	51,98654	116,58969	0.75 - железный
3494	Муниципальный район «Нерчинский район»	МБУ ДО ЦДТ Г. НЕРЧИНСКА	Нерчинский район	52,02632	116,4766	0.75 - железный
3495	Муниципальный район «Нерчинский район»	Крестьянское хозяйство	Нерчинск, Пушкинская улица, 78	51,98535	116,56063	0.75 - железный
3496	Муниципальный район «Нерчинский район»	ИП Фоменко О.Ю.	Красноармейская ул., 141, Нерчинск, 673403	51,9864	116,58696	8.0 Бузкер

№	Муниципальное образование	Наименование места накопления	Адрес места накопления	Географические координаты	Тип контейнера
3497	Муниципальный район «Нерчинский район»	ФКУ ИК-11. ИСПРАВИТЕЛЬНОЕ УЧРЕЖДЕНИЕ Нерчинск, ул. Декабристов, д.42Б	Нерчинск, улица Декабристов, 42	51,95669 116,59899	0.75 - железный
3498	Муниципальный район «Нерчинский район»	ИП Анищиферова, г. Нерчинск, ул. Погодаева, д. 12Б	Нерчинск, улица Погодаева, 12Б	51,96894 116,59562	0.75 - железный
3499	Муниципальный район «Нерчинский район»	СОШ	ул. Калинина, 673413	51,90468 116,66914	1.1 Евро
3500	Муниципальный район «Нерчинский район»	Почта, г. Нерчинск, ул. Советская, 57	Нерчинск, Советская улица, 57	51,97281 116,59035	0.75 - железный
3501	Муниципальный район «Нерчинский район»	Детский сад №8	Нерчинск, Рабочая улица, 37	51,95986 116,58587	1.1 Евро
3502	Муниципальный район «Нерчинский район»	Школа Нерчинский район с. Знаменка ул. Набережная 10	Нерчинский район, село Знаменка, Набережная улица, 10	52,17708 116,28982	1.1 Евро
3503	Муниципальный район «Нерчинский район»	Шилова ул., 77, Нерчинск	Шилова ул., 77, Нерчинск, 673400	51,97642 116,58726	0.75 - железный
3504	Муниципальный район «Нерчинский район»	НКМ ГУК, ул. Советская, д. 83	Нерчинск, Советская улица, 83	51,97907 116,58427	0.75 - железный
3505	Муниципальный район «Нерчинский район»	Нефтебаза, ул. Погодаева, 167, Нерчинск	ул. Погодаева, 179, Нерчинск, 673400	51,98912 116,57189	0.75 - железный
3506	Муниципальный район «Нерчинский район»	МБОУ СОШ	ул.Школьная,3 Волоочевка, 673412	51,73014 116,31611	1.1 Евро
3507	Муниципальный район «Нерчинский район»	АЗС 44	с.Калинино Россия, 673413	51,89974 116,65266	0.75 - железный
3508	Муниципальный район «Нерчинский район»	в/ч 75313-3	Россия, 673400	52,00227 116,61335	1.1 Евро
3509	Муниципальный район «Нерчинский район»	Нерчинский ДЭУ - АБЗ г. Нерчинск, ул. АБЗ, 1	Нерчинск, улица АБЗ, 3	51,99858 116,56368	0.75 - железный
3510	Муниципальный район «Нерчинский район»	Нерчинский ДЭУ Основная база г. Нерчинск, ул. Дорожная, 4	Нерчинск	51,99077 116,52102	0.75 - железный
3511	Муниципальный район «Нерчинский район»	Центр гигиены и эпидемиологии, г. Нерчинск, ул. Первомайская, 1	Нерчинск, Первомайская улица, 1	51,97092 116,59915	0.75 - железный
3512	Муниципальный район «Нерчинский район»	ГАУК "Забайкальская государственная кинокомпания"	Нерчинск, Советская улица, 79	51,97693 116,58688	0.75 - железный
3513	Муниципальный район «Нерчинский район»	Здание школы Нерчинский район с. Бишигино ул.Школьная 16	Нерчинский район, село Бишигино, Школьная улица, 16	51,85318 116,43956	1.1 Евро
3514	Муниципальный район «Нерчинский район»	МКД, Сибирская ул., 30А, Нерчинск	Сибирская ул., 30, Нерчинск, 673400	51,97796 116,59649	1.1 Евро
3515	Муниципальный район «Нерчинский район»	оптовая база	Красноармейская ул., 126/1, Нерчинск, 673400	51,98822 116,5827	0.75 - железный
3516	Муниципальный район «Нерчинский район»	ИП Морозов А.А.	Нерчинск, улица Декабристов, 7	51,95557 116,58528	1.1 Евро
3517	Муниципальный район «Нерчинский район»	ИП Дедюхин Ю.Н.	Нерчинский район	51,98088 116,52909	0.75 - железный
3518	Муниципальный район «Нерчинский район»	Погрузо-разгрузочная база (АО Новопротокинский рудник)	Нерчинский район, пгт. Притокский	51,92011 116,62792	0.75 - железный
3519	Муниципальный район «Нерчинский район»	ООО "МеталлРесурс", ул. Погодаева, д. 183А	Нерчинск, улица Погодаева, 185	51,99352 116,56319	0.75 - железный
3520	Муниципальный район «Нерчинский район»	МБОУ ООШ г. Нерчинск ул. Береговая дом 69	Нерчинск, Береговая улица, 69	51,9847 116,55254	0.75 - железный
3521	Муниципальный район «Нерчинский район»	МБОУ ООШ № 2 г.Нерчинск ул.Пушкинская д.26	Нерчинск, Пушкинская улица, 24	51,98053 116,56861	0.75 - железный
3522	Муниципальный район «Нерчинский район»	школа центральная,9	Центральная ул., Березово, 673422	52,15704 116,44964	1.1 Евро
3523	Муниципальный район «Нерчинский район»	ИП Банкина М.Г., ул. Берегова, д. 66б	Нерчинск, Береговая улица, 66Б	51,98344 116,55572	0.75 - железный
3524	Муниципальный район «Нерчинский район»	ИП Лескова Т.А., ул. Советская, д. 38	Нерчинск, Советская улица, 38	51,97447 116,58822	1.1 Евро
3525	Муниципальный район «Нерчинский район»	МБДОУ Д/С №7 г. Нерчинск, ул. декабристов, д. 5, пом. 9	Нерчинск, улица Декабристов, 5	51,9551 116,5834	1.1 Евро
3526	Муниципальный район «Нерчинский район»	ООО Дисконт	Кооперативная ул., 44а, Нерчинск, 673400	51,96096 116,58878	1.1 Евро
3527	Муниципальный район «Нерчинский район»	районный суд	Советская ул., 56, Нерчинск, 673400	51,97546 116,58755	1.1 Евро
3528	Муниципальный район «Нерчинский район»	Управление Россельхознадзора по Забайкальскому краю	Нерчинск, улица Шилова, 15	51,97866 116,59267	0.75 - железный
3529	Муниципальный район «Нерчинский район»	Здание школы МБОУ ООШ Нерчинский район с.Савватеево ул.Центральная 32	Нерчинский район, село Савватеево, Центральная улица, 32	51,86776 116,50749	1.1 Евро
3530	Муниципальный район «Нерчинский район»	МБОУ НОШ с. Кангиа Нерчинский район, ул.Школьная д.2	Нерчинский район, село Кангиа, Школьная улица	52,24318 116,33329	1.1 Евро
3531	Муниципальный район «Нерчинский район»	МБОУ СОШ с. Нижние ключи Нерчинский район с. Нижние Ключи ул. Школьная 1	Нерчинский район, село Нижние Ключи, Школьная улица	51,99288 116,81592	1.1 Евро
3532	Муниципальный район «Нерчинский район»	ФГКУ "УВО ВНГ России по Забайкальскому краю"	Нерчинск, Советская улица, 12	51,97078 116,59117	0.75 - железный
3533	Муниципальный район «Нерчинский район»	УФНС РОССИИ ПО ЗАБАЙКАЛЬСКОМУ КРАЮ	Нерчинск, улица Достовалова, 9	51,97959 116,58625	0.75 - железный
3534	Муниципальный район «Нерчинский район»	ГПОУ "НАТ"	Нерчинск, квартал Студгородок, 1	51,96981 116,60447	0.75 - железный
3535	Муниципальный район «Нерчинский район»	МБОУ СОШ	Нерчинский район, поселок Горный, Школьный переулок, 1	52,0175 116,56021	1.1 Евро
3536	Муниципальный район «Нерчинский район»	МБОУ СОШ пгт. Притокский	Нерчинский район, пгт. Притокский, Школьная улица, 7	51,92484 116,61851	1.1 Евро
3537	Муниципальный район «Нерчинский район»	Администрация сельского поселения "Знаменское", с. Знаменка, ул. Школьная, д. 5	Нерчинский район, село Знаменка, Школьная улица, 5	52,17861 116,2898	1.1 Евро
3538	Муниципальный район «Нерчинский район»	ул. Шилова,12, Районная поликлиника, Нерчинск,	ул. Шилова, 7 корпус 1, Нерчинск, 673400	51,97603 116,58876	0.75 - железный
3539	Муниципальный район «Нерчинский район»	Дом Культуры г. Нерчинск ул. Достовалова 3	Нерчинск, улица Достовалова, 3	51,9782 116,58388	0.75 - железный
3540	Муниципальный район «Нерчинский район»	Школа г. Нерчинск ул. Достовалова, 11	Нерчинск, улица Достовалова, 11	51,98087 116,58697	0.75 - железный
3541	Муниципальный район «Нерчинский район»	МБДОУ ЦРР Детский сад №12 г. Нерчинска, ул. Советская, д. 71А	Нерчинск, Советская улица, 71А	51,97504 116,58934	0.75 - железный
3542	Муниципальный район «Нерчинский район»	администрация Набережная,9	Набережная ул., Заречный, 673421	52,03099 116,51039	1.1 Евро
3543	Муниципальный район «Нерчинский район»	МКД Набережная	Набережная ул., Заречный, 673421	52,02858 116,51159	1.1 Евро
3544	Муниципальный район «Нерчинский район»	Сельская ул., 25, Заречный	Набережная ул., Заречный, 673421	52,02987 116,51457	1.1 Евро
3545	Муниципальный район «Нерчинский район»	ПРОКУРАТУРА ЗАБАЙКАЛЬСКОГО КРАЯ г.Нерчинск ул.Советская д.73	Нерчинск, Советская улица	51,98087 116,58048	0.75 - железный
3546	Муниципальный район «Нерчинский район»	Хлеб Соль г. Нерчинск ул. Шилова 32	Нерчинск, улица Шилова, 32	51,97862 116,59379	1.1 Евро

№	Муниципальное образование	Наименование места накопления	Адрес места накопления	Географические координаты	Тип контейнера
3547	Муниципальный район «Нерчинский район»	Хлеб Соль г. Нерчинск ул. 294 Минометного полка д.38	Нерчинск, улица 294 Минометного полка, 38	51,98279 116,58392	1.1 Евро
3548	Муниципальный район «Нерчинский район»	АЗС №5 г. Нерчинск, ул. Октябрьская, 77Б	Нерчинск, Октябрьская улица, 77Б	51,99566 116,55485	0.75 - железный
3549	Муниципальный район «Нерчинский район»	Нерчинский район, поселок Нагорный, Школьный переулок, 1	Нерчинский район, поселок Нагорный, Школьный переулок, 1	52,01725 116,56015	1.1 Евро
3550	Муниципальный район «Нерчинский район»	Администрация МР "Нерчинский район"	Нерчинск, улица Шилова, 3	51,97713 116,58785	0.75 - железный
3551	Муниципальный район «Нерчинский район»	Советская ул., 69, Нерчинск, ОМВД	Советская ул., 69, Нерчинск, 673400	51,97458 116,58926	1.1 Евро
3552	Муниципальный район «Нерчинский район»	МБДОУ ДЕТСКИЙ САД С КАЛИНИНО	Нерчинский район, село Калинино, улица Сергина, 6	51,89806 116,65659	1.1 Евро
3553	Муниципальный район «Нерчинский район»	МУП АПТЕКА № 26	Нерчинск, улица Шилова, 6	51,97603 116,58683	0.75 - железный
3554	Муниципальный район «Нерчинский район»	детский сад №16, Красноармейская ул., 89А, Нерчинск	Красноармейская ул., 89, Нерчинск, 673403	51,98519 116,58517	0.75 - железный
3555	Муниципальный район «Нерчинский район»	МБОУ "Средняя общеобразовательная школа №1, ул. Тетерина-Петрова, 3	ул. Декабристов, 7А, Нерчинск, 673402	51,95697 116,5859	1.1 Евро
3556	Муниципальный район «Нерчинский район»	Нерчинская ЦРБ, ул. Первомайская 1, Нерчинск	Первомайская ул 1, Нерчинск, 673400	51,97131 116,60115	0.75 - железный
3557	Муниципальный район «Нерчинский район»	ул. Ярославского, 12, Нерчинск	ул. Ярославского, 12, Нерчинск, 673400	51,97344 116,58663	0.75 - железный
3558	Муниципальный район «Нерчинский район»	ул. Ярославского, 22, Нерчинск	ул. Ярославского, 22, Нерчинск, 673400	51,97484 116,58581	0.75 - железный
3559	Муниципальный район «Нерчинский район»	ул. Погодаева, 87, Нерчинск	ул. Погодаева, 87, Нерчинск, 673400	51,97955 116,58847	0.75 - железный
3560	Муниципальный район «Нерчинский район»	Сибирская ул., 10, 12, Нерчинск, Забайкальский край	Сибирская ул., 10, Нерчинск, 673400	51,9766 116,59888	1.1 Евро
3561	Муниципальный район «Нерчинский район»	МКД, Красноармейская ул., 92, Нерчинск	Красноармейская ул., 92, Нерчинск, 673403	51,98671 116,58183	1.1 Евро
3562	Муниципальный район «Нерчинский район»	ул. Декабристов, 7, Нерчинск, Забайкальский край	ул. Декабристов, 7, Нерчинск, 673402	51,95578 116,58672	1.1 Евро
3563	Муниципальный район «Нерчинский район»	МКД, Красноармейская ул., 82, Нерчинск,	Красноармейская ул., 82, Нерчинск, 673403	51,98742 116,58592	1.1 Евро
3564	Муниципальный район «Нерчинский район»	МКД, Авиационная ул., 5, Нерчинск	Авиационная ул., 5 Нерчинск, 673400	51,9844 116,55891	1.1 Евро
3565	Муниципальный район «Нерчинский район»	МКД, Дорожная ул., 6, Нерчинск	Дорожная ул., 6, Нерчинск, 673400	51,99021 116,5223	1.1 Евро
3566	Муниципальный район «Нерчинский район»	МКД, ул. Декабристов, 37, Нерчинск	ул. Декабристов, 37, Нерчинск, 673400	51,95785 116,59783	1.1 Евро
3567	Муниципальный район «Нерчинский район»	ул. Декабристов, 3, Смешанные товары, Нерчинск	ул. Декабристов, 3, Нерчинск, 673400	51,95442 116,58416	1.1 Евро
3568	Муниципальный район «Нерчинский район»	МКД, ул. Шилкинская, 7, Нерчинск	ул. Шилкинская, 7, Нерчинск, 673402	51,95408 116,58136	1.1 Евро
3569	Муниципальный район «Нерчинский район»	МКД, ул. Погодаева, 33, Нерчинск	ул. Погодаева, 33Б, Нерчинск, 673400	51,9708 116,59597	1.1 Евро
3570	Муниципальный район «Нерчинский район»	МКД, ул. Студгородок, 3 Нерчинск	ул. Студгородок, 3, Нерчинск, 673400	51,9681 116,60157	1.1 Евро
3571	Муниципальный район «Нерчинский район»	МКД, Ленская, 53, Нерчинск	Нагорная ул., 1, Нерчинск, 673400	51,97467 116,59935	1.1 Евро
3572	Муниципальный район «Нерчинский район»	МКД, Первомайская ул., 78, Нерчинск	Первомайская ул., 78, Нерчинск, 673400	51,98092 116,58846	1.1 Евро
3573	Муниципальный район «Нерчинский район»	ФГБУ "ЦЖКУ" МИНОБОРОНЫ РОССИИ	в/ч 18170 г. Нерчинск (Военный городок № 6/и)	52,0005 116,59833	1.1 Евро
3574	Муниципальный район «Нерчинский район»	ул. Шилова, 34, Нерчинск Военкомат	ул. Шилова, 34, Нерчинск, 673400	51,97885 116,59556	1.1 Евро
3575	Муниципальный район «Нерчинский район»	ГУСО Нерчинский " Гарант ", Первомайская ул., 2а, Нерчинск	Первомайская ул., 2а, Нерчинск, 673400	51,97039 116,59763	1.1 Евро
3576	Муниципальный район «Нерчинский район»	Реабилитационный центр Гарант, Сибирская ул., 16А, Нерчинск	673400, Сибирская ул., 16А, Нерчинск	51,97705 116,59714	1.1 Евро
3577	Муниципальный район «Нерчинский район»	Воскресенский собор, ул. Погодаева, 85, Нерчинск	ул. Погодаева, 85, Нерчинск, 673400	51,97892 116,58916	1.1 Евро
3578	Муниципальный район «Нерчинский район»	ул. 294-го Минометного полка, 38, Нерчинск дп Погосов	ул. 294-го Минометного полка, 38, Нерчинск, 673400	51,98256 116,58397	1.1 Евро
3579	Муниципальный район «Нерчинский район»	МКД, Первомайская ул., 152, Нерчинск,	Первомайская ул., 152, Нерчинск, 673400	51,98784 116,57594	1.1 Евро
3580	Муниципальный район «Нерчинский район»	Торгсервис ООО, Октябрьская ул., 67А, Нерчинск	Октябрьская ул., 67А, Нерчинск, 673400	51,98841 116,55942	1.1 Евро
3581	Муниципальный район «Нерчинский район»	Советская ул., 71 Нерчинск	Советская ул., 71А, Нерчинск, 673400	51,97509 116,58848	1.1 Евро
3582	Муниципальный район «Нерчинский район»	Сбербанк, Советская ул., 26, Нерчинск	Советская ул., 26, Нерчинск, 673400	51,97266 116,58908	1.1 Евро
3583	Муниципальный район «Нерчинский район»	МКД, Строительная, 2 Нерчинск	Строительная ул., 2, Нерчинск, 673400	51,97895 116,59754	1.1 Евро
3584	Муниципальный район «Нерчинский район»	Первомайская ул., 83, Нерчинск	Первомайская ул., 83 Нерчинск, 673400	51,98052 116,59061	1.1 Евро
3585	Нерчинско-Заводской муниципальный округ Забайкальского края	Пункт полиции по Нерчинско-Заводскому м.о., с. Нерчинский Завод, ул. Совхозная, 37.	село Нерчинский Завод, ул. Совхозная, 37	51,30537 119,6241	1.1 Евро
3586	Нерчинско-Заводской муниципальный округ Забайкальского края	МУК "МРЦД" с. Нерчинский Завод, ул. Булгаковой, 6	Нерчинско-Заводский муниципальный округ, село Нерчинский Завод, улица Булгакова, 6	51,30808 119,61852	1.1 Евро
3587	Нерчинско-Заводской муниципальный округ Забайкальского края	Участок добычи "Шаланки" в 6 км от с. Большой Зерентуй Нерчинско-Заводский муниципальный округ	Нерчинско-Заводский муниципальный округ, село Большой Зерентуй	51,36849 119,21805	1.1 Евро
3588	Нерчинско-Заводской муниципальный округ Забайкальского края	База ООО Приисс "Каракайский" в 2,5-3 км северо-западнее от с. Байка, Нерчинско-Заводский муниципальный округ	Нерчинско-Заводский муниципальный округ, село Байка	51,25527 119,30062	1.1 Евро
3589	Нерчинско-Заводской муниципальный округ Забайкальского края	Администрация	Нерчинско-Заводский муниципальный округ, 62, Красноармейская улица, село Нерчинский Завод	51,30934 119,61765	1.1 Евро
3590	Нерчинско-Заводской муниципальный округ Забайкальского края	Школа, с. Первый Буддуруй, ул. Солнечная, д. 63Б	Нерчинско-Заводский муниципальный округ, село Буддуруй 1-й, Солнечная улица, 63Б	51,02242 119,65977	1.1 Евро
3591	Нерчинско-Заводской муниципальный округ Забайкальского края	Школа	3, Школьный переулок, село Большой Зерентуй, Нерчинско-Заводский муниципальный округ	51,36504 119,22701	1.1 Евро
3592	Нерчинско-Заводской муниципальный округ Забайкальского края	Нерчинско-Заводская СОШ	46, Красноармейская улица, село Нерчинский Завод, Нерчинско-Заводский муниципальный округ	51,30956 119,61091	1.1 Евро

№	Муниципальное образование	Наименование места накопления	Адрес места накопления	Географические координаты		Тип контейнера
3593	Нерчинско-Заводский муниципальный округ Забайкальского края	Школа с. Нерчинский Завод, ул. Красноармейская, 52	село Нерчинский Завод, ул. Красноармейская	51,30932	119,61776	1.1 Евро
3594	Нерчинско-Заводский муниципальный округ Забайкальского края	Школа	Нерчинско-Заводский муниципальный округ, 27, Новая улица, село Уровские Ключи	51,69435	119,46213	1.1 Евро
3595	Нерчинско-Заводский муниципальный округ Забайкальского края	№ 39 НЕФТЕМАРКЕТ ПАО, с.Нер-Завод	674370, Нерчинско-Заводский муниципальный округ, Р430,	51,30132	119,58678	0.75 - железный
3596	Нерчинско-Заводский муниципальный округ Забайкальского края	ООО "КРОЛ", ул. Булгаковой, 6А	Нерчинско-Заводский муниципальный округ, село Нерчинский Завод	51,30741	119,61863	1.1 Евро
3597	Нерчинско-Заводский муниципальный округ Забайкальского края	ООО "СИБКАР", Нерчинско-Заводский муниципальный округ, 17 км. на северо-восток от с. Большой Зерентуй (добычный участок "Луктина")	Нерчинско-Заводский муниципальный округ	51,51542	119,29899	1.1 Евро
3598	Нерчинско-Заводский муниципальный округ Забайкальского края	ООО "СИБКАР", Нерчинско-Заводский муниципальный округ, с. Михайловка, ул. Перфильева, 16 (база предприятия)	Россия, Нерчинско-Заводский муниципальный округ, улица Перфильева, село Михайловка	51,11874	119,42976	1.1 Евро
3599	Нерчинско-Заводский муниципальный округ Забайкальского края	Ространстрой	-	51,33624	119,87224	1.1 Евро
3600	Нерчинско-Заводский муниципальный округ Забайкальского края	Участок добычи "Мирская"	Нерчинско-Заводский муниципальный округ, село Чадино-Ильдиан	51,06737	119,25593	1.1 Евро
3601	Нерчинско-Заводский муниципальный округ Забайкальского края	Школа	Нерчинско-Заводский муниципальный округ, село Широкая, Новая улица, 2	51,36986	119,59719	1.1 Евро
3602	Нерчинско-Заводский муниципальный округ Забайкальского края	Бурятский филиал ПАО Ростелеком	Нерчинско-Заводский муниципальный округ, 4, Нагорная улица, село Нерчинский Завод	51,30889	119,60537	1.1 Евро
3603	Нерчинско-Заводский муниципальный округ Забайкальского края	Административное здание	Нерчинско-Заводский муниципальный округ, село Чалбучи-Килса	51,14127	119,71418	0.75 - железный
3604	Нерчинско-Заводский муниципальный округ Забайкальского края	Административное здание, ФСБ	Нерчинско-Заводский муниципальный округ, село Буддуруй 1-й	51,02148	119,66148	0.75 - железный
3605	Нерчинско-Заводский муниципальный округ Забайкальского края	ФАП с. Большой Зерентуй	Нерчинско-Заводский муниципальный округ, село Большой Зерентуй	51,36444	119,21988	1.1 Евро
3606	Нерчинско-Заводский муниципальный округ Забайкальского края	Администрация "Буддуруйское" ул. Солнечная, 63А	63, Солнечная улица, село Буддуруй 1-й, Нерчинско-Заводский муниципальный округ	51,02431	119,66115	1.1 Евро
3607	Нерчинско-Заводский муниципальный округ Забайкальского края	Детский сад, с. Нерчинский Завод, ул. Красноармейская, д. 48	Нерчинско-Заводский муниципальный округ, село Нерчинский Завод, Красноармейская улица, 48	51,30949	119,61262	1.1 Евро
3608	Нерчинско-Заводский муниципальный округ Забайкальского края	Администрация	Нерчинско-Заводский муниципальный округ, село Нерчинский Завод, Красноармейская улица, 62	51,30914	119,61984	1.1 Евро
3609	Нерчинско-Заводский муниципальный округ Забайкальского края	Общество с ограниченной ответственностью "Парус"	Нерчинско-Заводский муниципальный округ, село Михайловка	51,11736	119,43332	1.1 Евро
3610	Муниципальный район «Оловянинский район»	-	в.ч 90175.2, Стель, 674511	51,0085	115,4168	1.1 Евро
3611	Муниципальный район «Оловянинский район»	ВГ №1 ОБК пгт Оловянная, ул Советская, 38	пгт. Оловянная, ул Советская, д 38	50,94853	115,58421	0.75 - железный
3612	Муниципальный район «Оловянинский район»	ВГ №30, дистанция №01, ДЭУ 26	Оловянинский район, пгт. Ясногорск	50,86838	115,6937	1.1 Евро
3613	Муниципальный район «Оловянинский район»	-	школа, Стель, 674511	51,01013	115,40326	1.1 Евро
3614	Муниципальный район «Оловянинский район»	Кладбище, Администрация ГП "Ясногорское"	Оловянинский район, пгт. Ясногорск	50,86809	115,67906	1.1 Евро
3615	Муниципальный район «Оловянинский район»	Производственное предприятие "Харанорская ГРЭС"(БНС), пгт Ясногорск	Оловянинский район, пгт. Ясногорск, ул Молодежная, д 5	50,8737	115,69219	1.1 Евро
3616	Муниципальный район «Оловянинский район»	Производственное предприятие "Харанорская ГРЭС"(НБК), пгт Ясногорск	Оловянинский район, пгт. Ясногорск	50,87384	115,69222	1.1 Евро
3617	Муниципальный район «Оловянинский район»	детский сад "Светлячок", д.ст.Ясная ул Ленина д.14	Оловянинский район, поселок при станции Ясная, улица Ленина, 14	50,83054	115,80121	1.1 Евро
3618	Муниципальный район «Оловянинский район»	ООО Дисконт, пгт. Ясногорск, ул. Ленина, д. 3	Оловянинский район, пгт. Ясногорск	50,87268	115,69395	1.1 Евро
3619	Муниципальный район «Оловянинский район»	Школа № 1, п.Оловянная ул.Московская д.83	Оловянинский район, пгт. Оловянная, Московская улица, 83	50,94674	115,574	1.1 Евро
3620	Муниципальный район «Оловянинский район»	КСП,п.Оловянная ул.Московская д.47	Оловянинский район, пгт. Оловянная, Московская улица, 47	50,94761	115,58061	1.1 Евро
3621	Муниципальный район «Оловянинский район»	-	Забайкальский Оловянинский р-н	51,09581	116,7024	1.1 Евро
3622	Муниципальный район «Оловянинский район»	-	дархан, Россия	51,08028	116,69874	1.1 Евро
3623	Муниципальный район «Оловянинский район»	-	674520, Луговая10, Ясногорск	50,87289	115,70161	1.1 Евро
3624	Муниципальный район «Оловянинский район»	-	674520 Луговая11, 11, Ясногорск	50,87295	115,70233	1.1 Евро
3625	Муниципальный район «Оловянинский район»	-	674520 луговая9, 3, 9, Ясногорск	50,87276	115,70055	1.1 Евро
3626	Муниципальный район «Оловянинский район»	-	674520, луговая12, Ясногорск	50,87126	115,70097	1.1 Евро
3627	Муниципальный район «Оловянинский район»	-	луговая 5.6 Ясногорск, 674520	50,87051	115,70018	1.1 Евро
3628	Муниципальный район «Оловянинский район»	-	674520, Солнечный, 4.Ясногорск	50,87196	115,69532	1.1 Евро
3629	Муниципальный район «Оловянинский район»	МБОУ Золотореченская средняя общеобразовательная школа, пгт. Золотореченск	Оловянинский район, пгт. Золотореченск	51,05836	116,74412	1.1 Евро
3630	Муниципальный район «Оловянинский район»	ЕДДС Администрации "Оловянинский район", п. Оловянная, ул. Московская, 47	пгт. Оловянная, ул. Московская, д 47	50,94635	115,57441	1.1 Евро
3631	Муниципальный район «Оловянинский район»	"Исправительная колония №7", пгт. Оловянная, ул. Державинского, д. 13а	пгт. Оловянная	50,92956	115,52804	1.1 Евро
3632	Муниципальный район «Оловянинский район»	больница п.ст.Ясная ул 50 лет октября д 2 а	Оловянинский район, поселок при станции Ясная, улица 50 лет Октября, 2	50,83527	115,80264	1.1 Евро
3633	Муниципальный район «Оловянинский район»	больница,п.Оловянная ул Лазо д.1	Оловянинский район, пгт. Оловянная, улица Лазо, 1	50,94806	115,57697	1.1 Евро

№	Муниципальное образование	Наименование места накопления	Адрес места накопления	Географические координаты	Тип контейнера
3634	Муниципальный район «Оловянинский район»	-	Россия, 674554	51,05559 116,63016	1.1 Евро
3635	Муниципальный район «Оловянинский район»	Музей, п. Оловянная ул. Клубная д. 5	Оловянинский район, пгт. Оловянная, Клубная улица, 5	50,94084 115,58739	1.1 Евро
3636	Муниципальный район «Оловянинский район»	школа с. Улан-Цацык ул. Школьная д. 41	Оловянинский район, село Улан-Цацык, Школьная улица, 41	50,86667 116,22295	1.1 Евро
3637	Муниципальный район «Оловянинский район»	МБОУ Булунская НОШ	Оловянинский район, село Булун, ул. Управленческая, д. 21	50,86365 116,55142	1.1 Евро
3638	Муниципальный район «Оловянинский район»	пст Ясная, ул. Ленина 11а ИП Афанасьев Николай Александрович	Оловянинский район, посёлок при станции Ясная, улица Ленина	50,83031 115,79978	0.75 - железный
3639	Муниципальный район «Оловянинский район»	Общепитие АО "Тепловодоканал" п. Оловянная, ул. Станционная, 3	пгт. Оловянная, ул. Станционная	50,9431 115,58725	1.1 Евро
3640	Муниципальный район «Оловянинский район»	-	ул. Энергетиков, 14, Ясногорск, 674520	50,87336 115,69526	1.1 Евро
3641	Муниципальный район «Оловянинский район»	ГК КОМСОМОЛЬСКИЙ	Оловянинский район, пгт. Ясногорск, ул. Магистральная	50,87611 115,70753	1.1 Евро
3642	Муниципальный район «Оловянинский район»	ДЕТСКИЙ САД "СКАЗКА", пгт. Золотореченск, 7-й квартал, д. 144	Оловянинский район, пгт. Золотореченск, тер 7-й Квартал, д. 144	51,05307 116,73782	1.1 Евро
3643	Муниципальный район «Оловянинский район»	парикмахерская, п. Ясногорск ул. Строителей д. 8 пом. 2	Оловянинский район, пгт. Ясногорск, улица Строителей, 8	50,87582 115,69152	0.75 - железный
3644	Муниципальный район «Оловянинский район»	№ 105 НЕФТЕМАРКЕТ, п. Золотореченск	Оловянинский район, пгт. Золотореченск	51,05344 116,73441	0.75 - железный
3645	Муниципальный район «Оловянинский район»	магазин "Хлеб" п. Калангут ул. Ведерникова д. 48	Оловянинский район, пгт. Калангут, улица Ведерникова, 48	51,01124 116,51512	0.75 - железный
3646	Муниципальный район «Оловянинский район»	Лагерь "Березка" п. Калангут	Оловянинский район, пгт. Калангут	51,02265 116,51426	1.1 Евро
3647	Муниципальный район «Оловянинский район»	Хлеб Соль, п. Оловянная, пер. Юбилейный, 2	Оловянинский район, пгт. Оловянная, Юбилейный переулок, 2А	50,94747 115,58541	1.1 Евро
3648	Муниципальный район «Оловянинский район»	Пересадная будка 6519 км от. Шахтерская	Оловянинский район	50,61067 116,3268	0.75 - железный
3649	Муниципальный район «Оловянинский район»	Табельная НГЧ ст. Барка	Оловянинский район, посёлок при станции Барка	50,74089 115,95092	0.75 - железный
3650	Муниципальный район «Оловянинский район»	кафе "Идеал" 340 км. федеральной трассы Чита-Забайкальск	Оловянинский район, посёлок Центральный Хада-Булак	50,64295 116,30508	1.1 Евро
3651	Муниципальный район «Оловянинский район»	Административное здание (п. Ясногорск, ул. Молодёжная 4)	Оловянинский район, пгт. Ясногорск, Молодёжная улица, 4	50,87313 115,69284	0.75 - железный
3652	Муниципальный район «Оловянинский район»	Пост ЭЦ с Хада-Булак	Оловянинский район, посёлок при станции Хада-Булак	50,64577 116,30036	0.75 - железный
3653	Муниципальный район «Оловянинский район»	Пост ЭЦ ст. Мирная	Оловянинский район	50,74718 116,05214	0.75 - железный
3654	Муниципальный район «Оловянинский район»	Пост ЭЦ НГЧ Разъезд 75	Оловянинский район	50,9682 115,46032	1.1 Евро
3655	Муниципальный район «Оловянинский район»	Пост ЭЦ НГЧ ст. Ясная	Оловянинский район	50,82695 115,78559	1.1 Евро
3656	Муниципальный район «Оловянинский район»	Пост ЭЦ НГЧ ст. Ясногорск	Оловянинский район	50,86931 115,6875	0.75 - железный
3657	Муниципальный район «Оловянинский район»	Контора НГЧ-1 ст. Оловянная	Оловянинский район, пгт. Оловянная	50,94346 115,57888	1.1 Евро
3658	Муниципальный район «Оловянинский район»	ДОЛБ ст. Оловянная, ул. Пионерская, д. 18	Оловянинский район, пгт. Оловянная, Паровозная улица, 4А	50,94507 115,58604	1.1 Евро
3659	Муниципальный район «Оловянинский район»	Здание вокзала (Дом связи) ст. Оловянная, Станционная 20	Оловянинский район, пгт. Оловянная, Вокзальная улица	50,94375 115,58719	1.1 Евро
3660	Муниципальный район «Оловянинский район»	НЕФТЕМАРКЕТ ПАО, с. Омюск	Оловянинский район, село Омюск	50,98383 115,57735	0.75 - железный
3661	Муниципальный район «Оловянинский район»	НЕФТЕМАРКЕТ ПАО, п. Ясногорск	Оловянинский район	50,86383 115,70127	1.1 Евро
3662	Муниципальный район «Оловянинский район»	Пост ЭЦ НГЧ ст. Оловянная	Оловянинский район, пгт. Оловянная	50,94366 115,57742	1.1 Евро
3663	Муниципальный район «Оловянинский район»	Пост ЭЦ НГЧ Разъезд 72	Оловянинский район, пгт. Оловянная	50,93299 115,51889	0.75 - железный
3664	Муниципальный район «Оловянинский район»	Пост ЭЦ НГЧ ст. Безречная	Оловянинский район, посёлок при станции Безречная	50,73235 116,17706	0.75 - железный
3665	Муниципальный район «Оловянинский район»	магазин "Екатерина" п. Оловянная ул. Строительная д. 5	Оловянинский район, пгт. Оловянная, Строительная улица, 5	50,93668 115,58139	1.1 Евро
3666	Муниципальный район «Оловянинский район»	Здание тяговой подстанции ст. Мирная, ст. Мирная, 6486 км, ПК 5+80 стр. 1	Оловянинский район, посёлок при станции Мирная	50,74915 116,05543	1.1 Евро
3667	Муниципальный район «Оловянинский район»	Россельхозбанк	Оловянинский район, пгт. Оловянная, Московская улица, 49	50,94751 115,58013	1.1 Евро
3668	Муниципальный район «Оловянинский район»	Дистанция инженерных сооружений пгт. Оловянная, 6444 км	Оловянинский район, пгт. Оловянная	50,9461 115,59297	1.1 Евро
3669	Муниципальный район «Оловянинский район»	кафе "Аглан Туяна" 272 км +300 м федеральная программа Чита-Забайкальск	Оловянинский район, А-350, 272-й километр	50,95569 115,77826	0.75 - железный
3670	Муниципальный район «Оловянинский район»	магазин "Ануш" п. Ясногорск ул. Энергетиков д. 5 пом. 1	Оловянинский район, пгт. Ясногорск, улица Энергетиков, 5	50,87457 115,69204	0.75 - железный
3671	Муниципальный район «Оловянинский район»	-	забойный цех	50,98001 115,54712	1.1 Евро
3672	Муниципальный район «Оловянинский район»	ООО Дисконт, п. Оловянная, пер. Юбилейный, д. 2а	пгт. Оловянная, Юбилейный пер, д. 2а	50,9473 115,58558	1.1 Евро
3673	Муниципальный район «Оловянинский район»	-	сбер банк	50,94607 115,57703	1.1 Евро
3674	Муниципальный район «Оловянинский район»	Наш Дискаунтер, Оп. Оловянная, ул. Московская, 119	наш дискаунтер	50,94711 115,56772	1.1 Евро
3675	Муниципальный район «Оловянинский район»	-	в.ч90175 парк, Стель, 674511	51,00255 115,40438	1.1 Евро
3676	Муниципальный район «Оловянинский район»	-	пост.эц.ржд стель, 674511	51,00436 115,39418	1.1 Евро
3677	Муниципальный район «Оловянинский район»	-	в.ч90175.2, Стель, 674511	51,01109 115,4159	1.1 Евро
3678	Муниципальный район «Оловянинский район»	администрация гп " Оловянинское", п. Оловянная ул.Московская д.52	Оловянинский район, пгт. Оловянная, Московская улица, 52	50,94607 115,57616	1.1 Евро
3679	Муниципальный район «Оловянинский район»	ПФР в Оловянинском районе пос. Оловянная ул.Московская д.50 пом.3	Оловянинский район, пгт. Оловянная, Московская улица, 50	50,94633 115,57689	1.1 Евро
3680	Муниципальный район «Оловянинский район»	магазин "Алина" п. Оловянная ул. Машиностроительная д. 7	Оловянинский район, пгт. Оловянная, Машиностроительная улица, 7	50,93929 115,59375	1.1 Евро
3681	Муниципальный район «Оловянинский район»	Участок ОАО "РЖД" Дирекция моторвагонного подвижного состава п Оловянная, Станционная, 1	Оловянинский район, пгт. Оловянная	50,9443 115,59246	1.1 Евро
3682	Муниципальный район «Оловянинский район»	-	Барка, 674515 .ржд	50,74078 115,95216	1.1 Евро

№	Муниципальное образование	Наименование места накопления	Адрес места накопления	Географические координаты		Тип контейнера
3683	Муниципальный район «Оловянинский район»	АЗС №63 ст. Мирная	Мирная Станция пос. 674516	50,75113	116,02682	1.1 Евро
3684	Муниципальный район «Оловянинский район»	казначейство, п. Оловянная ул.Московская д. 53	Оловянинский район, пгт. Оловянная, Московская улца, 13	50,94923	115,58638	1.1 Евро
3685	Муниципальный район «Оловянинский район»	Административное здание № 10 (п. Оловянная, ул. Пионерская 1)	Оловянинский район, пгт. Оловянная, Пионерская улца, 1	50,94604	115,59038	1.1 Евро
3686	Муниципальный район «Оловянинский район»	-	Октябрьская ул., 15, Оловянная, 674500	50,94637	115,57837	1.1 Евро
3687	Муниципальный район «Оловянинский район»	-	Комсомольская ул., 35, Оловянная, 674500	50,94567	115,57717	1.1 Евро
3688	Муниципальный район «Оловянинский район»	-	Московская ул., 73, Оловянная, 674500	50,94654	115,57655	1.1 Евро
3689	Муниципальный район «Оловянинский район»	улица Базарная Ясная, Забайкальский край	ул. 50 лет Октября, Ясная, 674504	50,82527	115,798	1.1 Евро
3690	Муниципальный район «Оловянинский район»	-	Пионерская ул., 8, Оловянная, 674500	50,94556	115,58985	1.1 Евро
3691	Муниципальный район «Оловянинский район»	-	Пионерская ул., 9, Оловянная, 674500	50,94559	115,58758	1.1 Евро
3692	Муниципальный район «Оловянинский район»	-	Октябрьская ул., 15А, Оловянная, 674500	50,94664	115,5797	1.1 Евро
3693	Муниципальный район «Оловянинский район»	-	Комсомольская ул., 25, Оловянная, 674500	50,94573	115,57903	1.1 Евро
3694	Муниципальный район «Оловянинский район»	-	Комсомольская ул., 20, Оловянная, 674500	50,9461	115,58096	1.1 Евро
3695	Муниципальный район «Оловянинский район»	-	Комсомольская ул., 16, Оловянная, 674500	50,94626	115,58196	1.1 Евро
3696	Муниципальный район «Оловянинский район»	-	Октябрьская ул., 9, Оловянная, 674500	50,94707	115,58212	1.1 Евро
3697	Муниципальный район «Оловянинский район»	-	Советская ул., 24, Оловянная, 674500	50,95037	115,58721	1.1 Евро
3698	Муниципальный район «Оловянинский район»	-	Восточный пер., 2, Оловянная, 674500	50,95154	115,58715	1.1 Евро
3699	Муниципальный район «Оловянинский район»	-	Коробейникова ул., 4, Оловянная, 674500	50,9509	115,58679	1.1 Евро
3700	Муниципальный район «Оловянинский район»	-	Коробейникова ул., 20, Оловянная, 674500	50,94986	115,58478	1.1 Евро
3701	Муниципальный район «Оловянинский район»	-	Коробейникова ул., 26, Оловянная, 674500	50,94942	115,58344	1.1 Евро
3702	Муниципальный район «Оловянинский район»	-	-	50,94854	115,5834	1.1 Евро
3703	Муниципальный район «Оловянинский район»	-	Советская ул., 67, Оловянная, 674500	50,94811	115,58112	1.1 Евро
3704	Муниципальный район «Оловянинский район»	-	Коробейникова ул., 42, Оловянная, 674500	50,94831	115,57961	1.1 Евро
3705	Муниципальный район «Оловянинский район»	-	Большичная ул., 4А, Оловянная, 674500	50,94805	115,5761	1.1 Евро
3706	Муниципальный район «Оловянинский район»	-	Северная ул., 6, Оловянная, 674500	50,9485	115,57572	1.1 Евро
3707	Муниципальный район «Оловянинский район»	-	Янимова ул., 6, Оловянная, 674500	50,94895	115,57469	1.1 Евро
3708	Муниципальный район «Оловянинский район»	Военный городок №1 ОВК, Забайкальский край, пгт Оловянная, ул. Советская, 38	Оловянинский район, пгт. Оловянная, Советская улца, дом 38	50,94853	115,57234	1.1 Евро
3709	Муниципальный район «Оловянинский район»	-	Смоленская ул., 9, Оловянная, 674500	50,94877	115,57401	1.1 Евро
3710	Муниципальный район «Оловянинский район»	-	Смоленская ул., 11, Оловянная, 674500	50,94987	115,57353	1.1 Евро
3711	Муниципальный район «Оловянинский район»	-	Погодаева ул., 6, Оловянная, 674500	50,95089	115,57318	1.1 Евро
3712	Муниципальный район «Оловянинский район»	-	Погодаева ул., 5А, Оловянная, 674500	50,95145	115,57228	1.1 Евро
3713	Муниципальный район «Оловянинский район»	-	Смоленская ул., 16, Оловянная, 674500	50,94932	115,57149	1.1 Евро
3714	Муниципальный район «Оловянинский район»	-	Лазо ул., 19, Оловянная, 674500	50,94726	115,57391	1.1 Евро
3715	Муниципальный район «Оловянинский район»	-	Лазо ул., 37, Оловянная, 674500	50,94748	115,57093	1.1 Евро
3716	Муниципальный район «Оловянинский район»	-	Транспортная ул., 3А, Оловянная, 674500	50,94803	115,56946	1.1 Евро
3717	Муниципальный район «Оловянинский район»	-	Известковая ул., 4, Оловянная, 674500	50,94819	115,56801	1.1 Евро
3718	Муниципальный район «Оловянинский район»	-	Известковая ул., 11, Оловянная, 674500	50,94815	115,56546	1.1 Евро
3719	Муниципальный район «Оловянинский район»	-	Известковая ул., 27А, Оловянная, 674500	50,94832	115,5617	1.1 Евро
3720	Муниципальный район «Оловянинский район»	-	Известковая ул., 27, Оловянная, 674500	50,94931	115,5616	1.1 Евро
3721	Муниципальный район «Оловянинский район»	-	Заводская ул., 9, Оловянная, 674500	50,94849	115,55794	1.1 Евро
3722	Муниципальный район «Оловянинский район»	Нефтемаркет	Кирпичная ул., 19, Оловянная, 674500	50,95225	115,5501	0.75 - железный
3723	Муниципальный район «Оловянинский район»	-	Кирпичная ул., 5, Оловянная, 674500	50,94644	115,55834	1.1 Евро
3724	Муниципальный район «Оловянинский район»	-	Известковая ул., 33, Оловянная, 674500	50,94739	115,56024	1.1 Евро
3725	Муниципальный район «Оловянинский район»	-	Московская ул., 155, Оловянная, 674500	50,94715	115,56381	1.1 Евро
3726	Муниципальный район «Оловянинский район»	-	Линейная ул., 16, Оловянная, 674500	50,94581	115,57041	1.1 Евро
3727	Муниципальный район «Оловянинский район»	-	Коммунальная ул., 4, Оловянная, 674500	50,94501	115,57149	1.1 Евро
3728	Муниципальный район «Оловянинский район»	-	Коммунальная ул., 5, Оловянная, 674500	50,94494	115,56988	1.1 Евро
3729	Муниципальный район «Оловянинский район»	-	Линейная ул., 24, Оловянная, 674500	50,94548	115,56885	1.1 Евро
3730	Муниципальный район «Оловянинский район»	-	Линейная ул., 30, Оловянная, 674500	50,94608	115,56729	1.1 Евро
3731	Муниципальный район «Оловянинский район»	-	Линейная ул., 1, Оловянная, 674500	50,94601	115,56424	1.1 Евро
3732	Муниципальный район «Оловянинский район»	-	Дорожная ул., 8, Оловянная, 674500	50,9458	115,55878	1.1 Евро

№	Муниципальное образование	Наименование места накопления	Адрес места накопления	Географические координаты		Тип контейнера
3733	Муниципальный район «Оловянинский район»	-	Линейная ул., 79, Оловянная, 674500	50,94209	115,5484	1.1 Евро
3734	Муниципальный район «Оловянинский район»	-	Линейная ул., 95, Оловянная, 674500	50,94165	115,54632	1.1 Евро
3735	Муниципальный район «Оловянинский район»	-	Линейная ул., 101, Оловянная, 674500	50,94135	115,54496	1.1 Евро
3736	Муниципальный район «Оловянинский район»	-	Линейная ул., 67, Оловянная, 674500	50,94084	115,54628	1.1 Евро
3737	Муниципальный район «Оловянинский район»	-	Линейная ул., 73, Оловянная, 674500	50,94028	115,54501	1.1 Евро
3738	Муниципальный район «Оловянинский район»	-	Колхозная ул., 26, Оловянная, 674500	50,93988	115,54698	1.1 Евро
3739	Муниципальный район «Оловянинский район»	-	Колхозная ул., 12, Оловянная, 674500	50,94053	115,54929	1.1 Евро
3740	Муниципальный район «Оловянинский район»	-	Подгорная ул., 9, Оловянная, 674500	50,94051	115,55256	1.1 Евро
3741	Муниципальный район «Оловянинский район»	-	Песчаная ул., 1, Оловянная, 674500	50,9424	115,55161	1.1 Евро
3742	Муниципальный район «Оловянинский район»	-	Линейная ул., 37, Оловянная, 674500	50,94324	115,55366	1.1 Евро
3743	Муниципальный район «Оловянинский район»	-	Линейная ул., 33, Оловянная, 674500	50,94472	115,55751	1.1 Евро
3744	Муниципальный район «Оловянинский район»	-	Линейная ул., 58, Оловянная, 674500	50,94522	115,56063	1.1 Евро
3745	Муниципальный район «Оловянинский район»	-	Промышленная ул., 14, Оловянная, 674500	50,94497	115,5627	1.1 Евро
3746	Муниципальный район «Оловянинский район»	-	Журавлев ул., 5, Оловянная, 674500	50,94518	115,56552	1.1 Евро
3747	Муниципальный район «Оловянинский район»	пгт. Оловянная, ул. Садовая	Садовая ул., 23, Оловянная, 674500	50,93746	115,58616	1.1 Евро
3748	Муниципальный район «Оловянинский район»	-	Московская ул., 10, Оловянная, 674500	50,95016	115,58806	1.1 Евро
3749	Муниципальный район «Оловянинский район»	-	Каратаева ул., 2А, Оловянная, 674500	50,93913	115,58086	1.1 Евро
3750	Муниципальный район «Оловянинский район»	-	Гурулева ул., 2, Оловянная, 674500	50,93915	115,56404	1.1 Евро
3751	Муниципальный район «Оловянинский район»	-	Молодежная ул., 6, Оловянная, 674500	50,93941	115,56646	1.1 Евро
3752	Муниципальный район «Оловянинский район»	-	-	50,94092	115,57873	1.1 Евро
3753	Муниципальный район «Оловянинский район»	-	Каратаева ул., 37, Оловянная, 674500	50,93974	115,57302	1.1 Евро
3754	Муниципальный район «Оловянинский район»	-	Каратаева ул., 47, Оловянная, 674500	50,94017	115,57091	1.1 Евро
3755	Муниципальный район «Оловянинский район»	-	Урожайная ул., 3, Оловянная, 674500	50,94229	115,56735	1.1 Евро
3756	Муниципальный район «Оловянинский район»	-	Урожайная ул., 16, Оловянная, 674500	50,94188	115,56687	1.1 Евро
3757	Муниципальный район «Оловянинский район»	-	Гражданская ул., 60, Оловянная, 674500	50,94122	115,56974	1.1 Евро
3758	Муниципальный район «Оловянинский район»	-	Гвардейская ул., 13, Оловянная, 674500	50,9417	115,56374	1.1 Евро
3759	Муниципальный район «Оловянинский район»	-	Гвардейская ул., 7, Оловянная, 674500	50,94122	115,56532	1.1 Евро
3760	Муниципальный район «Оловянинский район»	-	Молодежная ул., 4, Оловянная, 674500	50,94041	115,56789	1.1 Евро
3761	Муниципальный район «Оловянинский район»	-	Молодежная ул., 11, Оловянная, 674500	50,93828	115,56467	1.1 Евро
3762	Муниципальный район «Оловянинский район»	-	Гурулева ул., 6, Оловянная, 674500	50,93849	115,56276	1.1 Евро
3763	Муниципальный район «Оловянинский район»	-	Клубная ул., 6, Оловянная, 674500	50,94185	115,58651	1.1 Евро
3764	Муниципальный район «Оловянинский район»	-	Перова ул., 6А, Оловянная, 674500	50,94118	115,588	1.1 Евро
3765	Муниципальный район «Оловянинский район»	-	Перова ул., 20, Оловянная, 674500	50,93967	115,58846	1.1 Евро
3766	Муниципальный район «Оловянинский район»	-	Машиностроительная ул., 1А, Оловянная, 674500	50,93925	115,59107	1.1 Евро
3767	Муниципальный район «Оловянинский район»	-	Гагарина ул., 18, Оловянная, 674500	50,93688	115,59223	1.1 Евро
3768	Муниципальный район «Оловянинский район»	-	Савицкой ул., 9, Оловянная, 674500	50,93873	115,59529	1.1 Евро
3769	Муниципальный район «Оловянинский район»	МКД, Россия, Забайкальский край, Оловянинский район, пгт. Золотореченск	Оловянинский район, пгт. Золотореченск	51,05404	116,74182	1.1 Евро
3770	Муниципальный район «Оловянинский район»	-	Машиностроительная ул., 21, Оловянная, 674500	50,93715	115,5947	1.1 Евро
3771	Муниципальный район «Оловянинский район»	-	Гагарина ул., 31, Оловянная, 674500	50,93538	115,59585	1.1 Евро
3772	Муниципальный район «Оловянинский район»	-	Гагарина ул., 33, Оловянная, 674500	50,93495	115,59569	1.1 Евро
3773	Муниципальный район «Оловянинский район»	-	Пгт. Оловянная, 15, Оловянная, 674500	50,93526	115,59149	1.1 Евро
3774	Муниципальный район «Оловянинский район»	-	Гагарина ул., 6, Оловянная, 674500	50,93785	115,58993	1.1 Евро
3775	Муниципальный район «Оловянинский район»	-	Перова ул., 23, Оловянная, 674500	50,93787	115,58884	1.1 Евро
3776	Муниципальный район «Оловянинский район»	-	Первомайская ул., 12, Оловянная, 674500	50,93996	115,58689	1.1 Евро
3777	Муниципальный район «Оловянинский район»	-	Станционная ул., 32, Оловянная, 674500	50,94243	115,58061	1.1 Евро
3778	Муниципальный район «Оловянинский район»	-	Станционная ул., 28, Оловянная, 674500	50,94247	115,58206	1.1 Евро
3779	Муниципальный район «Оловянинский район»	-	Станционная ул., 2, Оловянная, 674500	50,94383	115,59122	1.1 Евро
3780	Муниципальный район «Оловянинский район»	-	Станционная ул., 10, Оловянная, 674500	50,94389	115,58968	1.1 Евро
3781	Муниципальный район «Оловянинский район»	-	станция Оловянная, Оловянная, 674500	50,9434	115,58788	1.1 Евро
3782	Муниципальный район «Оловянинский район»	-	Станционная ул., 13, Оловянная, 674500	50,94309	115,58551	1.1 Евро

№	Муниципальное образование	Наименование места накопления	Адрес места накопления	Географические координаты	Тип контейнера
3783	Муниципальный район «Оловянинский район»	-	Железнодорожная ул., 4, Оловянная, 674500	50,94048 115,58155	1.1 Евро
3784	Муниципальный район «Оловянинский район»	-	Каратаева ул., 4, Оловянная, 674500	50,9389 115,58129	1.1 Евро
3785	Муниципальный район «Оловянинский район»	-	Каратаева ул., 1А, Оловянная, 674500	50,93941 115,58086	1.1 Евро
3786	Муниципальный район «Оловянинский район»	-	Железнодорожная ул., 22, Оловянная, 674500	50,93759 115,58291	1.1 Евро
3787	Муниципальный район «Оловянинский район»	-	Ударная ул., 44, Оловянная, 674500	50,93301 115,58632	1.1 Евро
3788	Муниципальный район «Оловянинский район»	-	Трудовая ул., 35, Оловянная, 674500	50,9349 115,58573	1.1 Евро
3789	Муниципальный район «Оловянинский район»	-	Трудовая ул., 16, Оловянная, 674500	50,93852 115,58482	1.1 Евро
3790	Муниципальный район «Оловянинский район»	-	Первомайская ул., 1, Оловянная, 674500	50,94132 115,58602	1.1 Евро
3791	Муниципальный район «Оловянинский район»	-	Садовая ул., 12, Оловянная, 674500	50,94026 115,58517	1.1 Евро
3792	Муниципальный район «Оловянинский район»	-	Ударная ул., 1, Оловянная, 674500	50,93946 115,58307	1.1 Евро
3793	Муниципальный район «Оловянинский район»	-	Ударная ул., 18, Оловянная, 674500	50,93699 115,5839	1.1 Евро
3794	Муниципальный район «Оловянинский район»	-	Ударная ул., 15, Оловянная, 674500	50,93577 115,58394	1.1 Евро
3795	Муниципальный район «Оловянинский район»	-	Железнодорожная ул., 39, Оловянная, 674500	50,93488 115,58352	1.1 Евро
3796	Муниципальный район «Оловянинский район»	-	Ударная ул., 36, Оловянная, 674500	50,93378 115,58485	1.1 Евро
3797	Муниципальный район «Оловянинский район»	-	60 Лет Октября ул., 22, Оловянная, 674500	50,93298 115,58211	1.1 Евро
3798	Муниципальный район «Оловянинский район»	-	60 Лет Октября ул., 13, Оловянная, 674500	50,93446 115,58149	1.1 Евро
3799	Муниципальный район «Оловянинский район»	-	60 Лет Октября ул., 5, Оловянная, 674500	50,93541 115,58171	1.1 Евро
3800	Муниципальный район «Оловянинский район»	-	Строительная ул., 6, Оловянная, 674500	50,93684 115,58201	1.1 Евро
3801	Муниципальный район «Оловянинский район»	-	Строительная ул., 2, Оловянная, 674500	50,93764 115,58111	1.1 Евро
3802	Муниципальный район «Оловянинский район»	-	Каратаева ул., 6, Оловянная, 674500	50,93836 115,57864	1.1 Евро
3803	Муниципальный район «Оловянинский район»	-	Каратаева ул., 6, Оловянная, 674500	50,93906 115,57896	1.1 Евро
3804	Муниципальный район «Оловянинский район»	-	Гражданская ул., 6, Оловянная, 674500	50,94045 115,57774	1.1 Евро
3805	Муниципальный район «Оловянинский район»	-	Гражданская ул., 54, Оловянная, 674500	50,94143 115,57103	1.1 Евро
3806	Муниципальный район «Оловянинский район»	Машиностроительная ул., 5А, Оловянная	Машиностроительная ул., 5А, Оловянная, 674500	50,93973 115,59097	1.1 Евро
3807	Муниципальный район «Оловянинский район»	Машиностроительная ул., 7Б, Оловянная	Машиностроительная ул., 7Б, Оловянная, 674500	50,94108 115,59273	1.1 Евро
3808	Муниципальный район «Оловянинский район»	МКД, Россия, Забайкальский край, Оловянинский район, пгт. Золотореченск	Оловянинский район, пгт. Золотореченск	51,01303 116,51718	1.1 Евро
3809	Муниципальный район «Оловянинский район»	МКД, Россия, Забайкальский край, Оловянинский район, пгт. Золотореченск	Оловянинский район, пгт. Золотореченск	51,05556 116,74587	1.1 Евро
3810	Муниципальный район «Оловянинский район»	-	пгт. Золотореченск, 674549	51,05425 116,7445	1.1 Евро
3811	Муниципальный район «Оловянинский район»	Бурятский филиал ПАО Ростелеком	Оловянинский район, пгт. Оловянная, Московская улица, 39	50,94807 115,58233	1.1 Евро
3812	Муниципальный район «Оловянинский район»	МКД, Россия, Забайкальский край, Оловянинский район, пгт. Золотореченск	Оловянинский район, пгт. Золотореченск	51,05838 116,74169	1.1 Евро
3813	Муниципальный район «Оловянинский район»	МКД, Россия, Забайкальский край, Оловянинский район, пгт. Золотореченск	Оловянинский район, пгт. Золотореченск	51,05939 116,74051	1.1 Евро
3814	Муниципальный район «Оловянинский район»	-	-	51,05834 116,74109	1.1 Евро
3815	Муниципальный район «Оловянинский район»	МКД, Россия, Забайкальский край, Оловянинский район, пгт. Золотореченск	Оловянинский район, пгт. Золотореченск	51,05735 116,74137	1.1 Евро
3816	Муниципальный район «Оловянинский район»	МКД, Россия, Забайкальский край, Оловянинский район, пгт. Золотореченск	Оловянинский район, пгт. Золотореченск	51,05654 116,7408	1.1 Евро
3817	Муниципальный район «Оловянинский район»	МКД, Россия, Забайкальский край, Оловянинский район, пгт. Золотореченск	Оловянинский район, пгт. Золотореченск	51,05557 116,74056	1.1 Евро
3818	Муниципальный район «Оловянинский район»	Россия, Забайкальский край, Оловянинский район, пгт. Золотореченск	Оловянинский район, пгт. Золотореченск	51,05425 116,74044	1.1 Евро
3819	Муниципальный район «Оловянинский район»	МБДОУ ЦРР д/с "Сказка" п. Золотореченск	Оловянинский район, пгт. Золотореченск	51,05228 116,74149	1.1 Евро
3820	Муниципальный район «Оловянинский район»	МКД, Россия, Забайкальский край, Оловянинский район, пгт. Золотореченск	Оловянинский район, пгт. Золотореченск	51,05607 116,73717	1.1 Евро
3821	Муниципальный район «Оловянинский район»	МКД, Россия, Забайкальский край, Оловянинский район, пгт. Золотореченск	Оловянинский район, пгт. Золотореченск	51,05614 116,73539	1.1 Евро
3822	Муниципальный район «Оловянинский район»	-	Клиновая, Ясногорск, 674520	50,87815 115,70295	1.1 Евро
3823	Муниципальный район «Оловянинский район»	пгт. Ясногорск, ул. Багульня	Багульня ул., 16, Ясногорск, 674520	50,88094 115,68751	1.1 Евро
3824	Муниципальный район «Оловянинский район»	-	Зеленая ул., 21, Ясногорск, 674520	50,88055 115,69116	1.1 Евро
3825	Муниципальный район «Оловянинский район»	-	ул. Мира, 11, Ясногорск, 674520	50,87868 115,69137	1.1 Евро
3826	Муниципальный район «Оловянинский район»	пгт. Ясногорск, ул. Багульня	Багульня ул., 2, Ясногорск, 674520	50,87837 115,68451	1.1 Евро
3827	Муниципальный район «Оловянинский район»	-	Весенняя ул., 1, Ясногорск, 674520	50,8777 115,68568	1.1 Евро
3828	Муниципальный район «Оловянинский район»	-	Зеленая ул., 2, Ясногорск, 674520	50,8769 115,68773	1.1 Евро
3829	Муниципальный район «Оловянинский район»	-	ул. Мира, 1, Ясногорск, 674520	50,87643 115,6888	1.1 Евро
3830	Муниципальный район «Оловянинский район»	-	Большинный пер., 3, Ясногорск, 674520	50,87575 115,68853	1.1 Евро
3831	Муниципальный район «Оловянинский район»	-	Большинный пер., 7, Ясногорск, 674520	50,87636 115,68729	1.1 Евро
3832	Муниципальный район «Оловянинский район»	-	ул. Мира, 13, Ясногорск, 674520	50,87944 115,69413	1.1 Евро

№	Муниципальное образование	Наименование места накопления	Адрес места накопления	Географические координаты		Тип контейнера
3833	Муниципальный район «Оловянинский район»	-	ул. Садовая 9, Ясногорск, 674520	50,87742	115,69353	1.1 Евро
3834	Муниципальный район «Оловянинский район»	-	ул. Строителей, 8, Ясногорск, 674520	50,87611	115,69176	1.1 Евро
3835	Муниципальный район «Оловянинский район»	-	ул. Энергетиков, 5,7 Ясногорск, 674520	50,87433	115,69228	1.1 Евро
3836	Муниципальный район «Оловянинский район»	-	ул. Молодежная, 4,5, Ясногорск, 674520	50,87379	115,69302	1.1 Евро
3837	Муниципальный район «Оловянинский район»	-	Молодежная ул., 30, Ясногорск, 674520	50,8719	115,69287	1.1 Евро
3838	Муниципальный район «Оловянинский район»	-	2-я Малая ул., Ясногорск, 674520	50,87124	115,70373	1.1 Евро
3839	Муниципальный район «Оловянинский район»	-	майский, Ясногорск, 674520	50,86859	115,70154	1.1 Евро
3840	Муниципальный район «Оловянинский район»	-	Майский, Ясногорск, 674520	50,87009	115,70322	1.1 Евро
3841	Муниципальный район «Оловянинский район»	-	Малая ул., Ясногорск, 674520	50,87012	115,70647	1.1 Евро
3842	Муниципальный район «Оловянинский район»	-	Озерная ул., Ясногорск, 674520	50,87429	115,70834	1.1 Евро
3843	Муниципальный район «Оловянинский район»	пгт. Ясногорск, ул. Озерная	Озерная ул., Ясногорск, 674520	50,87865	115,71334	1.1 Евро
3844	Муниципальный район «Оловянинский район»	-	Новая, Калангуй, 674553	51,00399	116,52236	1.1 Евро
3845	Муниципальный район «Оловянинский район»	ИЖС, Оловянинский район, пгт. Калангуй, ул. Гагарина	Оловянинский район, пгт. Калангуй, ул. Гагарина	51,01261	116,5245	1.1 Евро
3846	Муниципальный район «Оловянинский район»	-	Набережная, Калангуй, 674553	51,00376	116,52459	1.1 Евро
3847	Муниципальный район «Оловянинский район»	ИЖС	Оловянинский район, пгт. Калангуй, ул. Стахановская	51,01437	116,51792	1.1 Евро
3848	Муниципальный район «Оловянинский район»	ИП Лапшкова Марина Витальевна, м-н "Сударушка"	Оловянинский район, пгт. Калангуй, ул. Стахановская	51,01259	116,51826	1.1 Евро
3849	Муниципальный район «Оловянинский район»	-	Калангуй, Костюкова, 674553	51,01523	116,51103	1.1 Евро
3850	Муниципальный район «Оловянинский район»	-	Калангуй, Красноармейская Россия, 674553	51,01419	116,51288	1.1 Евро
3851	Муниципальный район «Оловянинский район»	-	Калангуй, Костюкова Россия, 674553	51,01253	116,51039	1.1 Евро
3852	Муниципальный район «Оловянинский район»	-	Калангуй, 674553	51,01223	116,51397	1.1 Евро
3853	Муниципальный район «Оловянинский район»	-	Калангуй, 674553	51,01156	116,51504	1.1 Евро
3854	Муниципальный район «Оловянинский район»	-	Калангуй, Ведерникова Россия, 674553	51,01022	116,51464	1.1 Евро
3855	Муниципальный район «Оловянинский район»	-	Калангуй, 674553	51,00926	116,514	1.1 Евро
3856	Муниципальный район «Оловянинский район»	-	Калангуй мкр1 дм8, 674553	51,00691	116,513	1.1 Евро
3857	Муниципальный район «Оловянинский район»	-	мкр, 1 дм4	51,00608	116,51461	1.1 Евро
3858	Муниципальный район «Оловянинский район»	-	Школа, Калангуй, 674553	51,00648	116,51666	1.1 Евро
3859	Муниципальный район «Оловянинский район»	-	Калангуй, 674553	51,00442	116,5178	1.1 Евро
3860	Муниципальный район «Оловянинский район»	-	Калангуй, 674553	51,00512	116,51626	1.1 Евро
3861	Муниципальный район «Оловянинский район»	-	Калангуй, Фабричная Россия, 674553	51,00268	116,515	1.1 Евро
3862	Муниципальный район «Оловянинский район»	МКД, Россия, Забайкальский край, Оловянинский район, пгт. Золотореченск, 5 квартал, д. 14	Оловянинский район, пгт. Золотореченск, 5 квартал, д. 14	51,05569	116,74379	1.1 Евро
3863	Муниципальный район «Оловянинский район»	-	-	51,05471	116,74821	1.1 Евро
3864	Муниципальный район «Оловянинский район»	Россия, Забайкальский край, Оловянинский район, пгт. Золотореченск, 5 квартал	674549, Оловянинский район, пгт. Золотореченск	51,0606	116,74841	1.1 Евро
3865	Муниципальный район «Оловянинский район»	Россия, Забайкальский край, Оловянинский район, пгт. Золотореченск, 5 квартал	674549, Оловянинский район, пгт. Золотореченск	51,06008	116,74899	1.1 Евро
3866	Муниципальный район «Оловянинский район»	-	пгт. Золотореченск, 674549	51,05495	116,74207	1.1 Евро
3867	Муниципальный район «Оловянинский район»	-	пгт. Золотореченск, 674549	51,05484	116,74266	1.1 Евро
3868	Муниципальный район «Оловянинский район»	МКД, Россия, Забайкальский край, Оловянинский район, пгт. Золотореченск, 5 квартал	674549, Оловянинский район, пгт. Золотореченск, 5 квартал	51,05518	116,74313	1.1 Евро
3869	Муниципальный район «Оловянинский район»	МКД, Россия, Забайкальский край, Оловянинский район, пгт. Золотореченск, 5 квартал	674549, Оловянинский район, пгт. Золотореченск, 5 квартал	51,05625	116,74334	1.1 Евро
3870	Муниципальный район «Оловянинский район»	МКД, Россия, Забайкальский край, Оловянинский район, пгт. Золотореченск, 5 квартал	674549, Оловянинский район, пгт. Золотореченск, 5 квартал	51,05682	116,74335	1.1 Евро
3871	Муниципальный район «Оловянинский район»	МБОУ Золотореченская средняя общеобразовательная школа	674549, Оловянинский район, пгт. Золотореченск	51,05763	116,74421	1.1 Евро
3872	Муниципальный район «Оловянинский район»	МКД, Россия, Забайкальский край, Оловянинский район, пгт. Золотореченск	Оловянинский район, пгт. Золотореченск	51,05772	116,74358	1.1 Евро
3873	Муниципальный район «Оловянинский район»	МКД, Россия, Забайкальский край, Оловянинский район, пгт. Золотореченск	Оловянинский район, пгт. Золотореченск	51,05859	116,74535	1.1 Евро
3874	Муниципальный район «Оловянинский район»	-	-	51,0595	116,74474	1.1 Евро
3875	Муниципальный район «Оловянинский район»	МКД, Россия, Забайкальский край, Оловянинский район, пгт. Золотореченск	Оловянинский район, пгт. Золотореченск	51,06	116,74315	1.1 Евро
3876	Муниципальный район «Оловянинский район»	МКД, Россия, Забайкальский край, Оловянинский район, пгт. Золотореченск	Оловянинский район, пгт. Золотореченск	51,05897	116,74308	1.1 Евро
3877	Муниципальный район «Оловянинский район»	ул. Энергетиков, 9, Ясногорск, Забайкальский край	ул. Энергетиков, 5, Ясногорск, 674520	50,87341	115,69413	1.1 Евро
3878	Муниципальный район «Оловянинский район»	Ясногорск, Молодежная улица, 4	Оловянинский район, пгт. Ясногорск, Молодежная улица, 4	50,87322	115,69297	1.1 Евро
3879	Муниципальный район «Оловянинский район»	кафе "Глория", п. Ясногорск ул. Строителей д.11	Оловянинский район, пгт. Ясногорск, ул.ца Строителей, 9	50,87645	115,69221	0.75 - железный
3880	Муниципальный район «Оловянинский район»	Храм, п. Ясногорск икр. Степной д 4	Оловянинский район, пгт. Ясногорск, Степной микрорайон, 4	50,8768	115,69743	1.1 Евро

№	Муниципальное образование	Наименование места накопления	Адрес места накопления	Географические координаты	Тип контейнера
3881	Муниципальный район «Оловянинский район»	ОМВД, п. Ясногорск мкр. Степной д.3	Оловянинский район, пгт. Ясногорск, Степной микрорайон, 1	50,87455 115,69903	1.1 Евро
3882	Муниципальный район «Оловянинский район»	ИП Дашибалбарова Рита Цыренжапова, пекарня п.Оловянная ул. Промышленная д.8	Оловянинский район, пгт. Оловянная, Промышленная улица, 10	50,94505 115,56353	1.1 Евро
3883	Муниципальный район «Оловянинский район»	ПЦ ИП Бахтина О.Ю., п. Ясногорск, ул. Энергетиков д.14	Оловянинский район, пгт. Ясногорск, улица Энергетиков, 4	50,87466 115,6934	1.1 Евро
3884	Муниципальный район «Оловянинский район»	патеонаат,п.ст.Ясная ул. 50 лет Октября д.9	Оловянинский район, посёлок при станции Ясная, улица 50 лет Октября, 9	50,82994 115,80411	1.1 Евро
3885	Муниципальный район «Оловянинский район»	15596	Оловянинский район, пгт. Оловянная, Московская улица, 47	50,94761 115,5806	1.1 Евро
3886	Муниципальный район «Оловянинский район»	администрация, п. Оловянная ул.Московская д.36	Оловянинский район, пгт. Оловянная, Московская улица, 36	50,94724 115,58103	1.1 Евро
3887	Муниципальный район «Оловянинский район»	Стадион, п. Ясногорск ул. Строителей д.12	Оловянинский район, пгт. Ясногорск, улица Строителей, 12	50,87916 115,69668	1.1 Евро
3888	Муниципальный район «Оловянинский район»	МБОУ Мирнинская СОШ, п/ст Мирная, Школьная ул, 1	Оловянинский район, п/ст Мирная, ул Школьная, дд 1	50,75531 116,05632	0,75 - железный
3889	Муниципальный район «Оловянинский район»	СББЖ,Оловянная ул.Линейная д.84	Оловянинский район, пгт. Оловянная, Линейная улица, 84	50,94201 115,53321	0,75 - железный
3890	Муниципальный район «Оловянинский район»	кафе "Кедр"	Россия, А-350	50,98295 115,50985	1.1 Евро
3891	Муниципальный район «Оловянинский район»	школа № 2,п.ст.Ясная ул. Нагорная д.22	Оловянинский район, посёлок при станции Ясная, Нагорная улица, 22	50,82859 115,79504	1.1 Евро
3892	Муниципальный район «Оловянинский район»	Нацгвардия,п.Ясногорск ул.Магистральная д.40	Оловянинский район, пгт. Ясногорск, Магистральная улица, 40	50,87116 115,70355	1.1 Евро
3893	Муниципальный район «Оловянинский район»	МУ ДО "ДШИ п. Оловянная", п. Оловянная, переулок Тихий, 2	пгт. Оловянная, Тихий пер., д 2	50,94233 115,57563	1.1 Евро
3894	Муниципальный район «Оловянинский район»	кафе Встреча,п.Ясногорск ул.Молодёжная д.5	Оловянинский район, пгт. Ясногорск, Молодёжная улица, 5	50,87357 115,69213	0,75 - железный
3895	Муниципальный район «Оловянинский район»	Больница п.Оловянная ул.Лазо д.1	Оловянинский район, пгт. Оловянная, улица Лазо, 1	50,94805 115,57697	1.1 Евро
3896	Муниципальный район «Оловянинский район»	Больница, п. Калангутуй ул.Костюкова д.1	Оловянинский район, пгт. Калангутуй, улица Костюкова, 1	51,01232 116,51017	1.1 Евро
3897	Муниципальный район «Оловянинский район»	д/с Солнышко,п.Оловянная ул.Советская д.74	Оловянинский район, пгт. Оловянная, Советская улица, 71	50,94826 115,58068	1.1 Евро
3898	Муниципальный район «Оловянинский район»	садик Теремок,п.Оловянная ул.Машиностроительная д.1	Оловянинский район, пгт. Оловянная, Машиностроительная улица, 1	50,93921 115,59106	1.1 Евро
3899	Муниципальный район «Оловянинский район»	Администрация ПП"Калангутуйское",п.Калангутуй ул.Комарова д.3	Оловянинский район, пгт. Калангутуй, улица Комарова, 3	51,01302 116,51746	1.1 Евро
3900	Муниципальный район «Оловянинский район»	Школа № 1, ст.Ясная ул.Комсомольская д.6	Оловянинский район, посёлок при станции Ясная, 6	50,82716 115,80192	1.1 Евро
3901	Муниципальный район «Оловянинский район»	Администрация СП "Безречное"	5, Шоссейная улица, поселок при станции Безречная, Оловянинский район	50,73134 116,17109	1.1 Евро
3902	Муниципальный район «Оловянинский район»	детский сад "Карусель", п. Ясногорск мкр.Советский д.6	Оловянинский район, пгт. Ясногорск, Советский микрорайон, 6	50,87418 115,69614	1.1 Евро
3903	Муниципальный район «Оловянинский район»	детский сад"Карусель" п.Ясногорск мкр Советский д.6	Оловянинский район, пгт. Ясногорск, Советский микрорайон, 6	50,87417 115,69615	1.1 Евро
3904	Муниципальный район «Оловянинский район»	детский сад "Светлячок" п.Ясногорск мкр Солнечный д.2	Оловянинский район, пгт. Ясногорск, Солнечный микрорайон, 2	50,87281 115,69644	1.1 Евро
3905	Муниципальный район «Оловянинский район»	детский сад "Белочка", п.Калангутуй ул.Ведерникова д.48 г	Оловянинский район, пгт. Калангутуй, улица Ведерникова, 48Г	51,01159 116,51454	1.1 Евро
3906	Муниципальный район «Оловянинский район»	школа п.Калангутуй ул.Ведерникова д.39	Оловянинский район, пгт. Калангутуй, улица Ведерникова	51,00864 116,51582	1.1 Евро
3907	Муниципальный район «Оловянинский район»	детский сад"Аленушка",п.Ясногорск мкр.Советский д.5	Оловянинский район, пгт. Ясногорск, Советский микрорайон, 5	50,87532 115,69603	1.1 Евро
3908	Муниципальный район «Оловянинский район»	ХЭС, п. Оловянная ул.Линейная д.62	Оловянинский район, пгт. Оловянная, Линейная улица, 62	50,94486 115,55957	1.1 Евро
3909	Муниципальный район «Оловянинский район»	бухгалтерия культуры,п.Оловянная ул.Московская д.81 а	Оловянинский район, пгт. Оловянная, Московская улица, 81	50,94651 115,57503	1.1 Евро
3910	Муниципальный район «Оловянинский район»	художественный класс, п.Ясногорск мкр.Советский д.2	Оловянинский район, пгт. Ясногорск, Советский микрорайон, 2	50,8747 115,69704	0,75 - железный
3911	Муниципальный район «Оловянинский район»	Школа № 235, п.Оловянная ул.Станционная д.11	Оловянинский район, пгт. Оловянная, Станционная улица, 11	50,94256 115,58851	1.1 Евро
3912	Муниципальный район «Оловянинский район»	Школа,п.при ст.Хада-Булак ул.Центральная д.24	Центральная улица, посёлок при станции Хада-Булак, Оловянинский район	50,64571 116,30674	0,75 - железный
3913	Муниципальный район «Оловянинский район»	МБОУ "Безречинская ООШ"	11, Школьная улица, поселок при станции Безречная, Оловянинский район	50,73033 116,16059	1.1 Евро
3914	Муниципальный район «Оловянинский район»	СОВЕТ МУНИЦИПАЛЬНОГО РАЙОНА "ОЛОВЯНИНСКИЙ РАЙОН"	Оловянинский район, пгт. Оловянная, Московская улица, 47	50,9472 115,58117	1.1 Евро
3915	Муниципальный район «Оловянинский район»	М-н "Продмикс" Парцкая Жанна Владимировна ИП,Забайкальский край, п. Оловянинский р-н, пгт. Ясногорск, мкр. Луговой, д. 22	Оловянинский район, пгт. Ясногорск, Луговой мкрорайон, 12	50,87365 115,70166	1.1 Евро
3916	Муниципальный район «Оловянинский район»	Машиностроительная ул., 7А, Оловянная,	Машиностроительная ул., 7А, Оловянная, 674500	50,93929 115,59277	1.1 Евро
3917	Муниципальный район «Оловянинский район»	Савишской ул., 13, Оловянная,	Савишской ул., 13, Оловянная, 674500	50,94003 115,5946	1.1 Евро
3918	Муниципальный район «Оловянинский район»	Перова ул., 19, Оловянная	Перова ул., 19, Оловянная, 674500	50,93873 115,58828	1.1 Евро
3919	Муниципальный район «Оловянинский район»	Машиностроительная ул., 6, Оловянная,	Машиностроительная ул., 6, Оловянная, 674500	50,93791 115,59332	1.1 Евро
3920	Муниципальный район «Оловянинский район»	Гагарина ул., 32, Оловянная,	Гагарина ул., 32, Оловянная, 674500	50,93676 115,59495	1.1 Евро
3921	Муниципальный район «Оловянинский район»	Гагарина ул., 32, Оловянная,	Гагарина ул., 32, Оловянная, 674500	50,9367 115,59482	1.1 Евро
3922	Муниципальный район «Оловянинский район»	Гагарина ул., 15, Оловянная,	Гагарина ул., 15, Оловянная, 674500	50,93599 115,59216	1.1 Евро
3923	Муниципальный район «Оловянинский район»	Гагарина ул., 19, Оловянная,	Гагарина ул., 19, Оловянная, 674500	50,93591 115,59381	1.1 Евро
3924	Муниципальный район «Оловянинский район»	Гагарина ул., 43, Оловянная	Гагарина ул., 43, Оловянная, 674500	50,93471 115,59475	1.1 Евро
3925	Муниципальный район «Оловянинский район»	улица Мира, Ясная, Забайкальский край	ул. 50 лет Октября, Ясная, 674504	50,82577 115,80222	0,75 - железный
3926	Муниципальный район «Оловянинский район»	ул. 50 лет Октября, Ясная, Забайкальский край	ул. 50 лет Октября, Ясная, 674504	50,82648 115,80058	1.1 Евро
3927	Муниципальный район «Оловянинский район»	ул. 50 лет Октября, Ясная, Забайкальский край	ул. 50 лет Октября, Ясная, 674504	50,82942 115,79999	1.1 Евро
3928	Муниципальный район «Оловянинский район»	ул. 50 лет Октября, Ясная, Забайкальский край	ул. 50 лет Октября, Ясная, 674504	50,8281 115,80118	1.1 Евро
3929	Муниципальный район «Оловянинский район»	ул. 50 лет Октября, Ясная, Забайкальский край	ул. 50 лет Октября, Ясная, 674504	50,82873 115,80233	1.1 Евро

№	Муниципальное образование	Наименование места накопления	Адрес места накопления	Географические координаты	Тип контейнера
3930	Муниципальный район «Оловянинский район»	ул. 50 лет Октября, Ясная, Забайкальский край, Россия	ул. 50 лет Октября, Ясная, 674504	50,8311 115,80329	1.1 Евро
3931	Муниципальный район «Оловянинский район»	МКД, Оловянинский район, ст. Ясная, ул. Ленина, д. 15	Оловянинский район, ст. Ясная, ул. Ленина, д. 15	50,83139 115,79879	1.1 Евро
3932	Муниципальный район «Оловянинский район»	Цветочная ул., Ясногорск, Забайкальский край, Россия, 674520	Цветочная ул., Ясногорск, 674520	50,86924 115,7087	0,75 - железный
3933	Муниципальный район «Оловянинский район»	ул. 50 лет Октября, Ясная, Забайкальский край	ул. 50 лет Октября, Ясная, 674504	50,82933 115,80386	1.1 Евро
3934	Муниципальный район «Оловянинский район»	ул. 50 лет Октября, Ясная, Забайкальский край	ул. 50 лет Октября, Ясная, 674504	50,83027 115,80488	1.1 Евро
3935	Муниципальный район «Оловянинский район»	ул. 50 лет Октября, Ясная, Забайкальский край	ул. 50 лет Октября, Ясная, 674504	50,83035 115,80571	1.1 Евро
3936	Муниципальный район «Оловянинский район»	ул. 50 лет Октября, Ясная, Забайкальский край, Россия, 674504	ул. 50 лет Октября, Ясная, 674504	50,83256 115,80455	1.1 Евро
3937	Муниципальный район «Оловянинский район»	ул. 50 лет Октября, Ясная, Забайкальский край, Россия, 674504	ул. 50 лет Октября, Ясная, 674504	50,82833 115,79752	1.1 Евро
3938	Муниципальный район «Ононский район»	административное здание	Ононский район, село Нижний Цасуей (Харгана), Молодежная улица	50,51125 115,11433	1.1 Евро
3939	Муниципальный район «Ононский район»	Жукова 2	Жукова ул., 1, Нижний Цасуей, 674470	50,5135 115,1063	1.1 Евро
3940	Муниципальный район «Ононский район»	Магазин Апелсин	село Нижний Цасуей, ул Комсомольская, зд 30	50,51193 115,12924	1.1 Евро
3941	Муниципальный район «Ононский район»	Ононский ДЭУ Юго-восточная сторона от с. Нижний Цасуей, по трассе Барка-Акша	Забайкальский село Нижний Цасуей, ул Коммунальная, д 41	50,5075 115,1291	0,75 - железный
3942	Муниципальный район «Ононский район»	Ононский ДЭУ с. Нижний Цасуей, ул. Коммунальная, 41	Ононский район, село Нижний Цасуей (Харгана), Коммунальная улица, 41	50,50727 115,1294	0,75 - железный
3943	Муниципальный район «Ононский район»	Военный городок №30 в 75313-10 Забайкальский край с. Буйлсан	Ононский район, Буйлсан	50,25806 114,87148	1.1 Евро
3944	Муниципальный район «Ононский район»	Ононская ЦРБ.	Пельменева ул., 14В, Нижний Цасуей, 674480	50,50629 115,11853	1.1 Евро
3945	Муниципальный район «Ононский район»	ООО "Байкалсиф" (АЭС БРК), с. Нижний Цасуей, Лермонтово шоссе с. Барка-Акша на 73км	село Нижний Цасуей	50,50327 115,11879	0,75 - железный
3946	Муниципальный район «Ононский район»	ПАО "Нефтемаркет"	село Нижний Цасуей	50,50557 115,12221	0,75 - железный
3947	Муниципальный район «Ононский район»	Бурятский филиал ПАО Ростелеком	Ононский район, село Нижний Цасуей (Харгана), улица Ленина, 17	50,51371 115,13013	1.1 Евро
3948	Муниципальный район «Ононский район»	ООО "Социальное питание" столовая	Ононский район, село Нижний Цасуей (Харгана), Советская улица	50,51355 115,13396	1.1 Евро
3949	Муниципальный район «Ононский район»	ИП Захарова Ж.А. магазин "Валентина"	Ононский район, село Нижний Цасуей (Харгана), Ононская улица, 60	50,51428 115,11136	0,75 - железный
3950	Муниципальный район «Ононский район»	ИП Гомбуева цех полуфабрикатов	Ононский район, село Новая Заря, Центральная улица, 26	50,36122 115,55394	1.1 Евро
3951	Муниципальный район «Ононский район»	ООО Благоустройство, ул. Комсомольская, 32	Ононский район, село Нижний Цасуей (Харгана), Комсомольская улица, 32	50,51189 115,12827	1.1 Евро
3952	Муниципальный район «Ононский район»	ИП Бальшинова М.Э. магазин ул. Центральная, 15	Ононский район, село Новая Заря, ул Центральная	50,36163 115,55233	1.1 Евро
3953	Муниципальный район «Ононский район»	Администрация	Ононский район, село Новая Заря, Центральная улица	50,36273 115,55527	1.1 Евро
3954	Муниципальный район «Ононский район»	лагерь Звездный	Ононский район, село Верхний Цасуей (Горный)	50,50928 115,10322	1.1 Евро
3955	Муниципальный район «Ононский район»	Реабилитационный центр	село Нижний Цасуей, ул Школьная, д 5	50,51029 115,13861	1.1 Евро
3956	Муниципальный район «Ононский район»	Администрация сельского поселения "Буйлсанское" муниципального района "Ононский район", с Буйлсан, ул Новая, 15	Ононский район, село Буйлсан, Новая улица	50,24454 114,87843	1.1 Евро
3957	Муниципальный район «Ононский район»	Школа, село Нижний Цасуей (Харгана), Советская улица, 22	Ононский район, село Нижний Цасуей (Харгана), Советская улица, 22	50,51369 115,13528	1.1 Евро
3958	Муниципальный район «Ононский район»	детский сад "Тополек"-1, село Нижний Цасуей, улица Ленина, 28	Ононский район, село Нижний Цасуей (Харгана), улица Ленина, 28	50,51461 115,12944	1.1 Евро
3959	Муниципальный район «Ононский район»	Детская школа искусств	Ононский район, село Нижний Цасуей (Харгана), Молодежная улица, 1А	50,51064 115,11376	1.1 Евро
3960	Муниципальный район «Ононский район»	Детско-юношеская спортивная школа, с. Нижний Цасуей, ул. Мира, 2Б	Ононский район, село Нижний Цасуей (Харгана), улица Мира, 2Б	50,51262 115,11723	1.1 Евро
3961	Муниципальный район «Ононский район»	МБОУ Первоначальная СОШ	Ононский район, село Чиндигт 1-й, Школьная улица, 6	50,57966 115,40713	1.1 Евро
3962	Муниципальный район «Ононский район»	детский сад	Ононский район, село Чиндигт 1-й, улица Мира, 7	50,57758 115,41215	1.1 Евро
3963	Муниципальный район «Ононский район»	Дом досуга	Ононский район, село Икарал	50,53408 115,28827	1.1 Евро
3964	Муниципальный район «Ононский район»	школа	Ононский район, село Усть-Борзя, Школьная улица, 1	50,60116 115,68023	1.1 Евро
3965	Муниципальный район «Ононский район»	дом культуры	Ононский район, село Усть-Борзя, Кушурская улица	50,60421 115,67372	1.1 Евро
3966	Муниципальный район «Ононский район»	школа	Ононский район, село Красная Ималка, Школьная улица, 10	50,26232 115,30426	1.1 Евро
3967	Муниципальный район «Ононский район»	дом культуры	Ононский район, село Красная Ималка, улица Ленина	50,26174 115,31239	1.1 Евро
3968	Муниципальный район «Ононский район»	школа	Ононский район, село Новая Заря, Центральная улица, 26	50,36123 115,55394	1.1 Евро
3969	Муниципальный район «Ононский район»	МБОУ Буйлсанская СОШ, Ононский р-н, с Буйлсан, ул Центральная, 31	Ононский район, село Буйлсан, Центральная улица, 31	50,24314 114,87753	1.1 Евро
3970	Муниципальный район «Ононский район»	Сельский дом культуры(клуб), Ононский район, с. Буйлсан, ул. Центральная, 32	Ононский район, село Буйлсан, Центральная улица, 24	50,24314 114,87419	1.1 Евро
3971	Муниципальный район «Ононский район»	МБОУ "Большевистская СОШ", Большевик с, Школьная ул. дом № 4	Ононский район, село Большевик, Школьная улица, 4	50,49171 114,65901	1.1 Евро
3972	Муниципальный район «Ононский район»	МБОУ Кубухайская СОШ, Ононский район, с. Кубухай, ул. Молодежная, 11	Ононский район, село Кубухай, Молодежная улица, 11	50,4969 114,80732	1.1 Евро
3973	Муниципальный район «Ононский район»	МБОУ Новооурлугойская СОШ, 674484, Ононский район, с.Новый Дурулгуй, ул.Школьная,24	Ононский район, село Новый Дурулгуй, Школьная улица, 47	50,34752 114,40174	1.1 Евро
3974	Муниципальный район «Ононский район»	Детский сад "Березка", с.Новый Дурулгуй, ул. Центральная, 58	Ононский район, село Новый Дурулгуй	50,34601 114,41747	1.1 Евро
3975	Муниципальный район «Ононский район»	Сельский дом культуры, Новый Дурулгуй	Ононский район, село Новый Дурулгуй, улица Ветрова	50,34665 114,41222	1.1 Евро
3976	Муниципальный район «Ононский район»	МБОУ Туг-Халтуйская ООШ, Ононский р-н, Туг-Халтуй с, Школьная ул. дом № 54	Ононский район, село Туг-Халтуй, Школьная улица, 54	50,4583 114,16933	1.1 Евро
3977	Муниципальный район «Ононский район»	Дом досуга Усть-Лиска, Ононский район,с.Усть-Лиска,ул.Главная,4	Ононский район, село Усть-Лиска	50,4267 114,5797	1.1 Евро

№	Муниципальное образование	Наименование места накопления	Адрес места накопления	Географические координаты		Тип контейнера
3978	Муниципальный район «Ононский район»	Дом досуга, Забайкальский край, Ононский район, село Куранка, ул. Центральная, дом 59	Ононский район, село Куранка, Центральная улица	50,4454	114,03857	1.1 Евро
3979	Муниципальный район «Ононский район»	Дом досуга, Ононский район, с.Байн -Цаган, ул.Центральная,3	Ононский район, село Байн-Цаган	50,30982	115,08588	1.1 Евро
3980	Муниципальный район «Ононский район»	Интернат, Ононский р-н, Туг-Халтуй с, Школьная ул,44	Ононский район, село Туг-Халтуй, Школьная улица	50,45945	114,16773	1.1 Евро
3981	Муниципальный район «Ононский район»	Дом досуга, Ононский район, с. Старый Дурулгуй, ул.Вокзальная, 9	Ононский район, село Старый Дурулгуй, Вокзальная улица	50,47511	114,30006	1.1 Евро
3982	Муниципальный район «Ононский район»	Сельский дом культуры (клуб), Ононский район, с.Большевик, ул.Новая,13	Ононский район, село Большевик, Новая улица, 13	50,48878	114,65965	1.1 Евро
3983	Муниципальный район «Ононский район»	Сельский дом культуры, с. Кубухай ул. Ленина 48	Ононский район, село Кубухай, улица Ленина, 48А	50,49682	114,80867	1.1 Евро
3984	Муниципальный район «Ононский район»	Дом досуга с.Старый Чиндэнт ул.Нагорная,13	Ононский район, село Старый Чиндэнт	50,56222	115,56821	1.1 Евро
3985	Муниципальный район «Ононский район»	детский сад с.Холуй-База, ул. Центральная, 1	Ононский район, село Холуй-База, Центральная улица	50,49093	115,76798	1.1 Евро
3986	Муниципальный район «Ононский район»	детский сад Тополек Нижний Цасучей Коммунальная 49	Ононский район, село Нижний Цасучей (Харгана), Коммунальная улица, 49	50,50658	115,12464	1.1 Евро
3987	Муниципальный район «Ононский район»	Муниципальное бюджетное учреждение культуры "Ононский районный историко-краеведческий музей"	Ононский район, село Нижний Цасучей (Харгана), Комсомольская улица, 21	50,51208	115,1334	1.1 Евро
3988	Муниципальный район «Ононский район»	СББЖ	Ононский район, село Нижний Цасучей (Харгана), улица Ленина, 60	50,51351	115,11601	1.1 Евро
3989	Муниципальный район «Ононский район»	МБОУ "ВЕРХНЕЦАСУЧЕЙСКАЯ СРЕДНЯЯ ОБЩЕОБРАЗОВАТЕЛЬНАЯ ШКОЛА"	674470, Ононский район, село Верхний Цасучей, улица Гагарина, 27 Б	50,50652	115,09478	1.1 Евро
3990	Муниципальный район «Ононский район»	Культурно-досуговый центр	Первомайская ул., 9, Нижний Цасучей, 674480	50,51213	115,12514	1.1 Евро
3991	Муниципальный район «Ононский район»	Библиотека	Комсомольская ул., 32, Нижний Цасучей, 674480	50,512	115,12779	1.1 Евро
3992	Муниципальный район «Ононский район»	Сбербанк, Нижний Цасучей, Комсомольская ул., 80	Комсомольская ул., 74, Нижний Цасучей, 674470	50,51043	115,11488	1.1 Евро
3993	Муниципальный район «Ононский район»	ПРОКУРАТУРА ЗАБАЙКАЛЬСКОГО КРАЯ	Нагорная ул., 3А, Нижний Цасучей, 674480	50,51129	115,13502	0.75 - железный
3994	Муниципальный район «Ононский район»	ОТДЕЛ СОЦИАЛЬНОЙ ЗАЩИТЫ НАСЕЛЕНИЯ МУНИЦИПАЛЬНОГО РАЙОНА "ОНОНСКИЙ РАЙОН"	Советская ул., 11, Нижний Цасучей, 674480	50,51075	115,13469	0.75 - железный
3995	Муниципальный район «Ононский район»	Общешите НЕТ ДОГОВОРА!!!	Советская ул., 11Б, Нижний Цасучей, 674480	50,51065	115,13353	1.1 Евро
3996	Муниципальный район «Ононский район»	ГКУ "Краевой центр социальной защиты населения", с. Нижний Цасучей, ул. Советская, 11	Нагорная ул., 7, Нижний Цасучей, 674480	50,51076	115,13207	0.75 - железный
3997	Муниципальный район «Петровский-Забайкальский район»	Администрация СП, Малета, ул.Пионерская, 16	Петровский-Забайкальский район, село Малета, 10	50,83729	108,41799	1.1 Евро
3998	Муниципальный район «Петровский-Забайкальский район»	АЗС№7.Совхоз	адр	51,28014	108,75533	0.75 - железный
3999	Муниципальный район «Петровский-Забайкальский район»	Школа, Лесоучасток Катангар, ул. Школьная, 2	Петровский-Забайкальский район, населенный пункт Лесоучасток Катангар, Школьная улица, 2	51,00107	108,98999	1.1 Евро
4000	Муниципальный район «Петровский-Забайкальский район»	Школа, с.Тарбагатай, П-Заведский район	Петровский-Забайкальский район, село Тарбагатай, Кооперативная улица, 26	51,17178	109,09655	1.1 Евро
4001	Муниципальный район «Петровский-Забайкальский район»	МДОУ "ДПР Д/С №15" п.Новопавловка, село Толбага, ул.Станционная, д.9	Петровский-Забайкальский район, село Толбага, ул.Станционная	51,20762	109,32954	1.1 Евро
4002	Муниципальный район «Петровский-Забайкальский район»	Библиотека	49, Комсомольская улица, село Малета, Петровский-Забайкальский район	50,83697	108,4211	1.1 Евро
4003	Муниципальный район «Петровский-Забайкальский район»	.	г Петровск-Забайкальский	51,09371	109,04617	0.75 - железный
4004	Муниципальный район «Петровский-Забайкальский район»	Детский сад №15, Новопавловка, ул.Декабристов, 6	Петровский-Забайкальский район, пгт.Новопавловка, улица Декабристов, 6	51,21673	109,21795	1.1 Евро
4005	Муниципальный район «Петровский-Забайкальский район»	школа	9, улица Чапаева, пгт.Новопавловка, Петровск-Забайкальский район	51,2152	109,22192	1.1 Евро
4006	Муниципальный район «Петровский-Забайкальский район»	школа	19, улица Чапаева, пгт.Новопавловка, Петровск-Забайкальский район	51,21554	109,21658	1.1 Евро
4007	Муниципальный район «Петровский-Забайкальский район»	МДОУ ДС №21 с.Баллага ул.Шоссейная 25а	Петровск-Забайкальский район, село Баллага, ул.Шоссейная, д.25а	51,1667	108,89337	1.1 Евро
4008	Муниципальный район «Петровский-Забайкальский район»	МОУ НОЦ, с.Кули, ул.Школьная, д.7	Петровск-Забайкальский район, село Кули	51,13444	109,04397	1.1 Евро
4009	Муниципальный район «Петровский-Забайкальский район»	ШКОЛА-ИНТЕРНАТ №33 ОАО "РЖД", П-Забайкальский р-н, с.Толбага, ул.Станционная, 30	Петровск-Забайкальский район, село Толбага, Станционная улица, 30	51,20865	109,32921	1.1 Евро
4010	Муниципальный район «Петровский-Забайкальский район»	АЗС № 43, Новопавловка	Петровск-Забайкальский район, пгт.Новопавловка	51,2172	109,21934	0.75 - железный
4011	Муниципальный район «Петровский-Забайкальский район»	администрация	Петровск-Забайкальский район, село Баллага, ул.Клубная, д.7	51,14554	108,93114	1.1 Евро
4012	Муниципальный район «Петровский-Забайкальский район»	Администрация "Катангарское" с.Катангар, ул.Центральная, д.15	Петровск-Забайкальский район, село Катангар, ул.Центральная, д.15	51,0123	108,96177	1.1 Евро
4013	Муниципальный район «Петровский-Забайкальский район»	АЗСУ "ДООЛ "Орленок"	Петровск-Забайкальский район, пгт.Новопавловка, ул.Декабристов, зд.2А	51,21632	109,22419	1.1 Евро
4014	Муниципальный район «Петровский-Забайкальский район»	ЦРБ, пгт.Новопавловка, ул.Декабристов, д.2а	Петровск-Забайкальский район, пгт.Новопавловка, ул.Декабристов, зд.2А	51,2164	109,22478	1.1 Евро
4015	Муниципальный район «Петровский-Забайкальский район»	Баллага, ул.Шоссейная	673020, Петровск-Забайкальский район, Баллага, Шоссейная улица, 18	51,16817	108,89786	1.1 Евро

№	Муниципальное образование	Наименование места накопления	Адрес места накопления	Географические координаты		Тип контейнера
4016	Муниципальный район «Петровск-Забайкальский район»	Комбинат "Юность"	пгт. Балага, Заречная улица, Петровск-Забайкальский район, Россия	51,15172	108,91652	1.1 Евро
4017	Муниципальный район «Петровск-Забайкальский район»	Детский сад, с. Обор, ул. Центральная, 52	Петровск-Забайкальский район, село Обор, Центральная улица, 52	50,96874	108,54617	1.1 Евро
4018	Муниципальный район «Петровск-Забайкальский район»	Школа, с. Красная Долина, ул. Молодежная, 1А	Петровск-Забайкальский район, село Красная Долина, Молодежная улица, 1А	50,82181	108,25534	1.1 Евро
4019	Муниципальный район «Петровск-Забайкальский район»	Пост ЭЦ с. Хохотуй, ул. Рабочая, 166	Петровск-Забайкальский район, село Хохотуй	51,28522	109,57245	0.75 - железный
4020	Муниципальный район «Петровск-Забайкальский район»	Пост ЭЦ ст. Новопавловка, ул. Станционная, 2а	Петровск-Забайкальский район, пгт. Новопавловка, Станционная улица	51,21246	109,23011	0.75 - железный
4021	Муниципальный район «Петровск-Забайкальский район»	Пост ЭЦ п. Тарбагатай, ул. Станционная, 45	Петровск-Забайкальский район, село Тарбагатай	51,18309	109,10266	0.75 - железный
4022	Муниципальный район «Петровск-Забайкальский район»	Дистанция инженерных сооружений с. Хохотуй, ул. Нагорная, 1	Петровск-Забайкальский район, село Хохотуй	51,28022	109,55741	1.1 Евро
4023	Муниципальный район «Петровск-Забайкальский район»	ЗОЛ "Металлург"	Петровск-Забайкальский район, село Тарбагатай	51,17744	109,09793	1.1 Евро
4024	Муниципальный район «Петровск-Забайкальский район»	Котельная Школы-интерната ст. Толбага	Петровск-Забайкальский район, село Толбага	51,20887	109,33019	0.75 - железный
4025	Муниципальный район «Петровск-Забайкальский район»	Детский сад (Петровск-Забайкальский район, с. Харауз, ул. Зеленая 5)	Петровск-Забайкальский район, село Харауз, Зеленая улица, 5	51,25232	108,47842	1.1 Евро
4026	Муниципальный район «Петровск-Забайкальский район»	ФГКУ комбинат «Юность» Управления Федерального агентства по государственным резервам по Дальневосточному федеральному округу	Петровск-Забайкальский район, с. Балага, а/а 1	51,1876	108,90397	1.1 Евро
4027	Муниципальный район «Петровск-Забайкальский район»	Детский сад № 3, Балага, ул. Строителей	Петровск-Забайкальский район, село Балага	51,15173	108,91798	1.1 Евро
4028	Муниципальный район «Петровск-Забайкальский район»	ООО Арсенал, Малета, ул. Мира, 12, АЗС № 48	Петровск-Забайкальский район, село Малета	50,83788	108,41701	0.75 - железный
4029	Муниципальный район «Петровск-Забайкальский район»	Школа, Балага, ул. Балаянская, 20	Петровск-Забайкальский район, село Балага, Балаянская улица, 20	51,15547	108,91753	1.1 Евро
4030	Муниципальный район «Петровск-Забайкальский район»	Детский сад, Катаево, ул. Молодежная, 2	Петровск-Забайкальский район, село Катаево, Молодежная улица, 2	50,94678	108,66282	1.1 Евро
4031	Муниципальный район «Петровск-Забайкальский район»	Администрация СП, Хохотуй, ул. Кооперативная, 4а	Петровск-Забайкальский район, село Хохотуй, Кооперативная улица, 4А	51,28381	109,56299	1.1 Евро
4032	Муниципальный район «Петровск-Забайкальский район»	МОУ СОШ, с. Малета, ул. Комсомольская, 44	Петровск-Забайкальский район, село Малета, Комсомольская улица, 44	50,83806	108,42151	1.1 Евро
4033	Муниципальный район «Петровск-Забайкальский район»	Школа, Катаево, ул. Школьная, 1	Петровск-Забайкальский район, село Катаево, Школьная улица, 1	50,94609	108,66147	1.1 Евро
4034	Муниципальный район «Петровск-Забайкальский район»	База, пгт.Новопавловка, ул. Партизанская, 5А	Петровск-Забайкальский район, пгт. Новопавловка, Партизанская улица, 5	51,21765	109,20572	1.1 Евро
4035	Муниципальный район «Петровск-Забайкальский район»	-	Детский лагерь "Орлёнок"	51,20176	109,29183	1.1 Евро
4036	Муниципальный район «Петровск-Забайкальский район»	ЭЧК-2, ЭЧЭ-1ст. Тарбагатай, ул. Залинейная, 1	Петровск-Забайкальский район, село Тарбагатай, 1-я Залинейная улица, 1	51,18366	109,08829	1.1 Евро
4037	Муниципальный район «Петровск-Забайкальский район»	МУ ДО ДШИ "Доминанта"	Петровск-Забайкальский район, село Малета, Пионерская улица	50,83411	108,42337	1.1 Евро
4038	Муниципальный район «Петровск-Забайкальский район»	-	673020, Петровск-Забайкальский район, Балага, Станционная улица, 6	51,15323	108,93619	1.1 Евро
4039	Муниципальный район «Петровск-Забайкальский район»	-	673020, Петровск-Забайкальский район, Балага, пост ЭЦ	51,15261	108,93798	0.75 - железный
4040	Муниципальный район «Петровск-Забайкальский район»	-	673020, Петровск-Забайкальский район, Балага, Тракторная улица, 125	51,15265	108,94229	1.1 Евро
4041	Муниципальный район «Петровск-Забайкальский район»	-	673020, Петровск-Забайкальский район, Балага, Тракторная улица, 101	51,15353	108,93906	1.1 Евро
4042	Муниципальный район «Петровск-Забайкальский район»	-	673020, Петровск-Забайкальский район, Балага, Тракторная улица, 85	51,15457	108,93671	1.1 Евро
4043	Муниципальный район «Петровск-Забайкальский район»	-	673020, Петровск-Забайкальский район, Балага, Тракторная улица, 28	51,15528	108,93396	1.1 Евро
4044	Муниципальный район «Петровск-Забайкальский район»	-	673020, Петровск-Забайкальский район, Балага, Тракторная улица, 29	51,156	108,92717	1.1 Евро
4045	Муниципальный район «Петровск-Забайкальский район»	-	673020, Петровск-Забайкальский район, Балага, Тракторная улица, 15	51,15636	108,92176	1.1 Евро
4046	Муниципальный район «Петровск-Забайкальский район»	-	673020, Петровск-Забайкальский район, Балага, Нагорная улица, 7А	51,15718	108,9273	1.1 Евро
4047	Муниципальный район «Петровск-Забайкальский район»	-	673020, Петровск-Забайкальский район, Балага, Нагорная улица, 25	51,15448	108,9422	1.1 Евро
4048	Муниципальный район «Петровск-Забайкальский район»	-	673020, Петровск-Забайкальский район, Балага, Нагорная улица, 24	51,15288	108,94868	1.1 Евро

№	Муниципальное образование	Наименование места накопления	Адрес места накопления	Географические координаты		Тип контейнера
4049	Муниципальный район «Петровск-Забайкальский район»	-	673020, Петровск-Забайкальский район, Балаяга, Нагорная улица, 53	51,15223	108,95226	1.1 Евро
4050	Муниципальный район «Петровск-Забайкальский район»	-	673020, Петровск-Забайкальский район, Балаяга, Дровяная улица, 3	51,15237	108,92494	1.1 Евро
4051	Муниципальный район «Петровск-Забайкальский район»	-	Улица 40 лет Победы	51,14505	108,93033	1.1 Евро
4052	Муниципальный район «Петровск-Забайкальский район»	-	Улица 40 лет Победы	51,14519	108,92836	1.1 Евро
4053	Муниципальный район «Петровск-Забайкальский район»	-	Улица Московская	51,1491	108,92463	1.1 Евро
4054	Муниципальный район «Петровск-Забайкальский район»	-	Улица Луговая	51,14639	108,92869	1.1 Евро
4055	Муниципальный район «Петровск-Забайкальский район»	-	Улица Сосновая	51,14532	108,9256	1.1 Евро
4056	Муниципальный район «Петровск-Забайкальский район»	-	Улица Лесная	51,14437	108,92332	1.1 Евро
4057	Муниципальный район «Петровск-Забайкальский район»	-	Улица Рабочая	51,14332	108,92585	1.1 Евро
4058	Муниципальный район «Петровск-Забайкальский район»	-	Улица Рабочая	51,14268	108,9301	1.1 Евро
4059	Муниципальный район «Петровск-Забайкальский район»	-	673020, Петровск-Забайкальский район, Балаяга, Рабочая улица, 20	51,14188	108,93344	1.1 Евро
4060	Муниципальный район «Петровск-Забайкальский район»	-	Улица Дружбы	51,14241	108,93408	1.1 Евро
4061	Муниципальный район «Петровск-Забайкальский район»	-	673020, Петровск-Забайкальский район, Балаяга, улица Мира, 10	51,14306	108,93482	1.1 Евро
4062	Муниципальный район «Петровск-Забайкальский район»	-	-	51,14326	108,93863	1.1 Евро
4063	Муниципальный район «Петровск-Забайкальский район»	-	-	51,14467	108,93568	1.1 Евро
4064	Муниципальный район «Петровск-Забайкальский район»	-	-	51,14615	108,93195	1.1 Евро
4065	Муниципальный район «Петровск-Забайкальский район»	-	-	51,14659	108,93863	1.1 Евро
4066	Муниципальный район «Петровск-Забайкальский район»	-	673020, Петровск-Забайкальский район, Балаяга, Новая улица, 12	51,14582	108,93484	1.1 Евро
4067	Муниципальный район «Петровск-Забайкальский район»	-	-	51,14486	108,94382	1.1 Евро
4068	Муниципальный район «Петровск-Забайкальский район»	-	673020, Петровск-Забайкальский район, Балаяга, Московская улица, 30	51,14772	108,93398	1.1 Евро
4069	Муниципальный район «Петровск-Забайкальский район»	-	673020, Петровск-Забайкальский район, Балаяга, Московская улица, 44	51,14867	108,92965	1.1 Евро
4070	Муниципальный район «Петровск-Забайкальский район»	-	673020, Петровск-Забайкальский район, Балаяга, Московская улица, 9	51,14687	108,92538	1.1 Евро
4071	Муниципальный район «Петровск-Забайкальский район»	-	673020, Петровск-Забайкальский район, Балаяга, Пионерская улица, 9	51,15177	108,91091	1.1 Евро
4072	Муниципальный район «Петровск-Забайкальский район»	-	673020, Петровск-Забайкальский район, Балаяга, Строительная улица, 3	51,15168	108,91475	1.1 Евро
4073	Муниципальный район «Петровск-Забайкальский район»	-	673020, Петровск-Забайкальский район, Балаяга, Строительная улица, 26	51,14811	108,91911	1.1 Евро
4074	Муниципальный район «Петровск-Забайкальский район»	-	-	51,14739	108,92098	1.1 Евро
4075	Муниципальный район «Петровск-Забайкальский район»	-	-	51,14682	108,92206	1.1 Евро
4076	Муниципальный район «Петровск-Забайкальский район»	-	673020, Петровск-Забайкальский район, Балаяга, Пролетарская улица, 15	51,14704	108,91797	1.1 Евро
4077	Муниципальный район «Петровск-Забайкальский район»	-	-	51,14787	108,91606	1.1 Евро
4078	Муниципальный район «Петровск-Забайкальский район»	-	673020, Петровск-Забайкальский район, Балаяга, Коммунальная улица, 3	51,14854	108,90965	1.1 Евро
4079	Муниципальный район «Петровск-Забайкальский район»	-	673020, Петровск-Забайкальский район, Балаяга, Коммунальная улица, 25	51,14623	108,90645	1.1 Евро
4080	Муниципальный район «Петровск-Забайкальский район»	-	-	51,15098	108,90909	1.1 Евро
4081	Муниципальный район «Петровск-Забайкальский район»	-	-	51,1541	108,90474	1.1 Евро

№	Муниципальное образование	Наименование места накопления	Адрес места накопления	Географические координаты		Тип контейнера
4082	Муниципальный район «Петровск-Забайкальский район»	-	-	51,15418	108,90357	1.1 Евро
4083	Муниципальный район «Петровск-Забайкальский район»	-	Кирова	51,16249	108,90656	1.1 Евро
4084	Муниципальный район «Петровск-Забайкальский район»	-	Нагаева	51,16423	108,90598	1.1 Евро
4085	Муниципальный район «Петровск-Забайкальский район»	-	Комсомольская	51,16457	108,90371	1.1 Евро
4086	Муниципальный район «Петровск-Забайкальский район»	-	673020, Петровск-Забайкальский район, Балага, Маргунтуйская улица, 1А	51,16492	108,90057	1.1 Евро
4087	Муниципальный район «Петровск-Забайкальский район»	-	673020, Петровск-Забайкальский район, Балага, Забайкальская улица, 6	51,16999	108,89445	1.1 Евро
4088	Муниципальный район «Петровск-Забайкальский район»	-	673020, Петровск-Забайкальский район, Балага, Юбилейная улица, 4	51,16886	108,89559	1.1 Евро
4089	Муниципальный район «Петровск-Забайкальский район»	-	673020, Петровск-Забайкальский район, Балага, Шоссейная улица, 34	51,16625	108,89222	1.1 Евро
4090	Муниципальный район «Петровск-Забайкальский район»	-	673020, Петровск-Забайкальский район, Балага, Юбилейная улица, 6В	51,16683	108,89179	1.1 Евро
4091	Муниципальный район «Петровск-Забайкальский район»	-	673020, Петровск-Забайкальский район, Балага, Шоссейная улица, 56	51,16521	108,89042	1.1 Евро
4092	Муниципальный район «Петровск-Забайкальский район»	-	673020, Петровск-Забайкальский район, Балага, Шоссейная улица, 33	51,16327	108,88908	1.1 Евро
4093	Муниципальный район «Петровск-Забайкальский район»	-	673020, Петровск-Забайкальский район, Балага, Партизанская улица, 48	51,16545	108,89356	1.1 Евро
4094	Муниципальный район «Петровск-Забайкальский район»	-	673020, Петровск-Забайкальский район, Балага, Партизанская улица, 40	51,16533	108,89594	1.1 Евро
4095	Муниципальный район «Петровск-Забайкальский район»	-	673020, Петровск-Забайкальский район, Балага, Маргунтуйская улица, 9	51,16543	108,89802	1.1 Евро
4096	Муниципальный район «Петровск-Забайкальский район»	-	673020, Петровск-Забайкальский район, Балага, Маргунтуйская улица, 1	51,16633	108,90061	1.1 Евро
4097	Муниципальный район «Петровск-Забайкальский район»	-	Партизанская	51,16699	108,90418	1.1 Евро
4098	Муниципальный район «Петровск-Забайкальский район»	-	673020, Петровск-Забайкальский район, Балага, Безымянная улица, 6	51,16847	108,90343	1.1 Евро
4099	Муниципальный район «Петровск-Забайкальский район»	-	673020, Петровск-Забайкальский район, Балага, Молодёжная улица, 3Г	51,17109	108,90232	1.1 Евро
4100	Муниципальный район «Петровск-Забайкальский район»	-	673020, Петровск-Забайкальский район, Балага, улица Голыткино, 22	51,17555	108,90128	1.1 Евро
4101	Муниципальный район «Петровск-Забайкальский район»	-	673020, Петровск-Забайкальский район, Балага, Октябрьская улица, 8	51,1752	108,90693	1.1 Евро
4102	Муниципальный район «Петровск-Забайкальский район»	-	673020, Петровск-Забайкальский район, Балага, Солнечная улица, 3	51,17615	108,9058	1.1 Евро
4103	Муниципальный район «Петровск-Забайкальский район»	-	673020, Петровск-Забайкальский район, Балага, Алтайская улица, 6	51,17707	108,90526	1.1 Евро
4104	Муниципальный район «Петровск-Забайкальский район»	Школа, с. Балага, ул. Нагаева, д. 7	7, улица Нагаева, пгт. Балага, Петровск-Забайкальский район	51,16037	108,90958	1.1 Евро
4105	Муниципальный район «Петровск-Забайкальский район»	школа	2, Школьная улица, село Зутмара, Петровск-Забайкальский район	51,18228	109,21677	1.1 Евро
4106	Муниципальный район «Петровск-Забайкальский район»	магазин "Титан"	Спортивная улица, пгт. Тарбагатай, Петровск-Забайкальский район	51,17841	109,08517	1.1 Евро
4107	Муниципальный район «Петровск-Забайкальский район»	школа-интернат	Петровск-Забайкальский район, село Малета, 10	50,83728	108,41799	1.1 Евро
4108	Муниципальный район «Петровск-Забайкальский район»	Библиотека	Петровск-Забайкальский район, село Усть-Обор	50,93231	108,57074	1.1 Евро
4109	Муниципальный район «Петровск-Забайкальский район»	клуб	2, Советская улица, пгт. Новопавловка, Петровск-Забайкальский район	51,21623	109,22672	1.1 Евро
4110	Муниципальный район «Петровск-Забайкальский район»	клуб	Станционная улица, село Толбага, Петровск-Забайкальский район	51,20766	109,32908	0.75 - железный
4111	Муниципальный район «Петровск-Забайкальский район»	школа	1А, Комсомольская улица, пгт. Новопавловка, Петровск-Забайкальский район	51,21963	109,22937	1.1 Евро
4112	Муниципальный район «Петровск-Забайкальский район»	школа	Россия, Петровск-Забайкальский район, 10, село Малета	50,83729	108,41797	1.1 Евро
4113	Муниципальный район «Петровск-Забайкальский район»	Здание врачебной амбулатории	2А, Рабочая улица, пгт. Балага, Петровск-Забайкальский район	51,14231	108,92467	1.1 Евро
4114	Муниципальный район «Петровск-Забайкальский район»	Участковая больница с. Хохотуй, ул. Рабочая, д. 13	Петровск-Забайкальский район, село Хохотуй	51,28303	109,56676	1.1 Евро

№	Муниципальное образование	Наименование места накопления	Адрес места накопления	Географические координаты		Тип контейнера
4115	Муниципальный район «Петровск-Забайкальский район»	Врачебная амбулатория	7, Кооперативная улица, пгт. Тарбагатай, Петровск-Забайкальский район	51,17131	109,09562	1.1 Евро
4116	Муниципальный район «Петровск-Забайкальский район»	Администрация сельского поселения "Зугмарское"	2А, Школьная улица, село Зугмара, Петровск-Забайкальский район	51,18291	109,21641	1.1 Евро
4117	Муниципальный район «Петровск-Забайкальский район»	МДОУ Детский сад №8 с. Усть-Обор с. Центральная д. 20 корпус А	20А, Центральная улица, село Усть-Обор, Петровск-Забайкальский район	50,93029	108,57022	1.1 Евро
4118	Муниципальный район «Петровск-Забайкальский район»	МОУ ООШ с.Харауз ул.Школьная д.4	Петровск-Забайкальский район, село Харауз, ул Школьная, д 4	51,2474	108,47377	1.1 Евро
4119	Муниципальный район «Петровск-Забайкальский район»	Детский сад №18 с.Тарбагатай ул. 40Лет Победы 2	2, улица 40 лет Победы, пгт. Тарбагатай, Петровск-Забайкальский район	51,17882	109,09762	1.1 Евро
4120	Муниципальный район «Петровск-Забайкальский район»	ГООУ "ХОХОТУЙСКАЯ СПЕЦИАЛЬНАЯ (КОРРЕКЦИОННАЯ) ШКОЛА-ИНТЕРНАТ" (с. Хохотуй, ул. Советская, 58)	58, Советская улица, село Хохотуй, Петровск-Забайкальский район	51,29417	109,55861	1.1 Евро
4121	Муниципальный район «Петровск-Забайкальский район»	Школа	18А, Центральная улица, село Усть-Обор, Петровск-Забайкальский район	50,92964	108,57065	1.1 Евро
4122	Муниципальный район «Петровск-Забайкальский район»	СОШ с. Хохотуй	29Г, Рабочая улица, село Хохотуй, Петровск-Забайкальский район	51,28572	109,57163	1.1 Евро
4123	Муниципальный район «Петровск-Забайкальский район»	Администрация	57, Кооперативная улица, пгт. Тарбагатай, Петровск-Забайкальский район	51,17846	109,0945	1.1 Евро
4124	Муниципальный район «Петровск-Забайкальский район»	Администрация	18А, Центральная улица, село Усть-Обор, Петровск-Забайкальский район	50,9295	108,57055	1.1 Евро
4125	Муниципальный район «Петровск-Забайкальский район»	детский лагерь	Россия, Петровск-Забайкальский район, Заречная улица, пгт. Балга	51,15174	108,91643	0.75 - железный
4126	Муниципальный район «Петровск-Забайкальский район»	Участковая больница, с. Малета, ул. Пионерская, д. 1	Петровск-Забайкальский район, село Малета, ул Пионерская	50,84055	108,41523	1.1 Евро
4127	Муниципальный район «Петровск-Забайкальский район»	МКД г. Петровск-Забайкальский, ул. Мысовая, 58	Россия, 673005	51,1977	108,82331	1.1 Евро
4128	Приаргунский муниципальный округ Забайкальского края	ВГ №80, п. Пограничный	Приаргунский муниципальный округ, посёлок Пограничный 1-й	50,59558	118,96766	1.1 Евро
4129	Приаргунский муниципальный округ Забайкальского края	ИП Восканян, Приаргунск, ул. Чернышевского 9Б	пгт. Приаргунск, ул Чернышевского, д 9Б	50,37311	119,09753	0.75 - железный
4130	Приаргунский муниципальный округ Забайкальского края	Магазин "Продмикс", пгт. Приаргунск, ул. Транспортная, 5В	пгт. Приаргунск, Транспортная улица, 5	50,36666	119,08559	0.75 - железный
4131	Приаргунский муниципальный округ Забайкальского края	кафе "Небеса", п. Приаргунск, ул. Транспортная, 5а, ИП Минясян	пгт. Приаргунск, Транспортная улица, 5	50,36667	119,08559	0.75 - железный
4132	Приаргунский муниципальный округ Забайкальского края	Досатуйская Нефтебаза п. Досатуй НЕФТЕМАРКЕТ	Приаргунский муниципальный округ, село Станция-Досатуй	50,40123	118,63191	0.75 - железный
4133	Приаргунский муниципальный округ Забайкальского края	№ 45 НЕФТЕМАРКЕТ ПАО, г. Ключка	Приаргунский муниципальный округ, пгт. Ключка	50,44051	117,99291	0.75 - железный
4134	Приаргунский муниципальный округ Забайкальского края	Приаргунский ДЭУ - АБЗ, пгт. Приаргунск, ул. Промышленная, 1а	пгт. Приаргунск, Промышленная улица, 1	50,36455	119,07713	0.75 - железный
4135	Приаргунский муниципальный округ Забайкальского края	Приаргунский ДЭУ, п. Досатуй, ул. Геологическая, 13	Приаргунский муниципальный округ, посёлок Досатуй, Геологическая улица, 7	50,39005	118,62093	0.75 - железный
4136	Приаргунский муниципальный округ Забайкальского края	Приаргунский ДЭУ - Центральная база пгт. Приаргунск, ул. Магистральная, 7	пгт. Приаргунск	50,35636	119,08733	0.75 - железный
4137	Приаргунский муниципальный округ Забайкальского края	Табельная ст. Приаргунск 89245085216	пгт. Приаргунск	50,37117	119,08429	1.1 Евро
4138	Приаргунский муниципальный округ Забайкальского края	АО "Россельхозбанк", пгт. Приаргунск, ул. Первомайская, д. 10	Первомайская ул., 10, Приаргунск, 674310	50,36756	119,10109	1.1 Евро
4139	Приаргунский муниципальный округ Забайкальского края	ООО "ВТОРРЕСУРС-НК", Приаргунский муниципальный округ, п. Досатуй, ул. Строительная, 1	Приаргунский муниципальный округ, посёлок Досатуй	50,39327	118,6242	1.1 Евро
4140	Приаргунский муниципальный округ Забайкальского края	Административное здание	пгт. Приаргунск, улица Чернышевского, 12А	50,36818	119,09595	0.75 - железный
4141	Приаргунский муниципальный округ Забайкальского края	Санитарно-бытовой корпус ст. Приаргунск	пгт. Приаргунск	50,36866	119,08006	0.75 - железный
4142	Приаргунский муниципальный округ Забайкальского края	Табельная ПЧ №74 ст. Досатуй	Приаргунский муниципальный округ, посёлок Досатуй	50,39788	118,63476	0.75 - железный
4143	Приаргунский муниципальный округ Забайкальского края	Россельхознадзор Забайкальского края	пгт. Приаргунск, улица Чернышевского, 12	50,36806	119,09543	0.75 - железный
4144	Приаргунский муниципальный округ Забайкальского края	пгт. Приаргунск, ул. Ленина, д. 6 Администрация округа, ДС "Товолек"	ул. Ленина, 7, Приаргунск, 674310	50,36459	119,09708	0.75 - железный
4145	Приаргунский муниципальный округ Забайкальского края	Пост ЭЦ ст. Досатуй	Приаргунский муниципальный округ, село Станция-Досатуй	50,39676	118,62387	0.75 - железный
4146	Приаргунский муниципальный округ Забайкальского края	Магазин	пгт. Приаргунск, улица Ленина, 5	50,3639	119,09698	0.75 - железный
4147	Приаргунский муниципальный округ Забайкальского края	Административное здание	пгт. Приаргунск, улица Ленина, 14	50,3665	119,10039	0.75 - железный

№	Муниципальное образование	Наименование места накопления	Адрес места накопления	Географические координаты		Тип контейнера
4148	Приаргунский муниципальный округ Забайкальского края	Мировые судьи, пгт. Приаргунск, ул. Октябрьская, д. 10А	пгт. Приаргунск, Октябрьская улица, 10А	50,36757	119,09798	0.75 - железный
4149	Приаргунский муниципальный округ Забайкальского края	Насосная станция Приаргунск	пгт. Приаргунск	50,36784	119,0802	0.75 - железный
4150	Приаргунский муниципальный округ Забайкальского края	магазин ООО "Эконом+", п. Приаргунск, ул. Транспортная, 2д	пгт. Приаргунск, Транспортная улица, 2	50,36639	119,08526	0.75 - железный
4151	Приаргунский муниципальный округ Забайкальского края	-	ул. Ленина, 21, Приаргунск, 674310	50,36795	119,09999	1.1 Евро
4152	Приаргунский муниципальный округ Забайкальского края	пгт. Приаргунск, ул. Ленина, д. 6	ул. Ленина, 6, Приаргунск, 674310	50,36413	119,09824	1.1 Евро
4153	Приаргунский муниципальный округ Забайкальского края	Вокзал	пгт. Приаргунск	50,36846	119,08242	1.1 Евро
4154	Приаргунский муниципальный округ Забайкальского края	Пост ЭЦ	Приаргунский муниципальный округ, поселок Досатуй, Луговая улица	50,39933	118,65432	0.75 - железный
4155	Приаргунский муниципальный округ Забайкальского края	Пост ЭЦ	пгт. Приаргунск, Вокзальная улица	50,36757	119,08195	0.75 - железный
4156	Приаргунский муниципальный округ Забайкальского края	ПАО Нефтемаркет, АЗС №31	пгт. Приаргунск	50,3648	119,09187	0.75 - железный
4157	Приаргунский муниципальный округ Забайкальского края	Административное здание	Приаргунский муниципальный округ, село Староцурхайтуй	50,20002	119,32766	1.1 Евро
4158	Приаргунский муниципальный округ Забайкальского края	База отдыха пассажирских вагонов на ст. Приаргунск	пгт. Приаргунск, Промышленная улица	50,36717	119,08012	0.75 - железный
4159	Приаргунский муниципальный округ Забайкальского края	Магазины	пгт. Приаргунск, Первомайская улица, 7	50,3691	119,09762	1.1 Евро
4160	Приаргунский муниципальный округ Забайкальского края	Административное здание	пгт. Приаргунск, Октябрьская улица	50,36597	119,0966	1.1 Евро
4161	Приаргунский муниципальный округ Забайкальского края	Кафе "Сушка"	пгт. Приаргунск	50,36705	119,09476	0.75 - железный
4162	Приаргунский муниципальный округ Забайкальского края	гостиница Аргунь	Приаргунский муниципальный округ, пгт. Приаргунск, улица Ленина, 6	50,36424	119,09798	1.1 Евро
4163	Приаргунский муниципальный округ Забайкальского края	офис	пгт. Приаргунск, Первомайская улица, 10	50,36748	119,10124	1.1 Евро
4164	Приаргунский муниципальный округ Забайкальского края	Магазин	пгт. Приаргунск, улица Ленина, 2	50,3622	119,09682	0.75 - железный
4165	Приаргунский муниципальный округ Забайкальского края	Административное здание	Приаргунский муниципальный округ, село Кути	50,09493	119,18243	1.1 Евро
4166	Приаргунский муниципальный округ Забайкальского края	Столовая "Надежда"	пгт. Приаргунск, Первомайская улица, 1А	50,37015	119,0946	0.75 - железный
4167	Приаргунский муниципальный округ Забайкальского края	Лагерь, 14 км от приаргунска за линией ИТС регионального управления ФСБ РФ МЕЖДУ ХРЕБТОМ КЫДАМ И ОЗ. ХОМУТИННОЕ	Приаргунский муниципальный округ	50,44264	119,21059	1.1 Евро
4168	Приаргунский муниципальный округ Забайкальского края	Административное здание, МО МВД пгт. Приаргунск, ул. Луговая, д. 10	пгт. Приаргунск, Луговая улица, 8	50,36394	119,10601	0.75 - железный
4169	Приаргунский муниципальный округ Забайкальского края	УФСБ России, пгт. Приаргунск, ул. Ленина, 2А	Приаргунский муниципальный округ, пгт. Приаргунск, улица Ленина, 2А	50,36175	119,096	1.1 Евро
4170	Приаргунский муниципальный округ Забайкальского края	Административное здание, пгт. Приаргунск, ул. Губина, 2В	Приаргунский муниципальный округ, пгт. Приаргунск	50,35747	119,0969	0.75 - железный
4171	Приаргунский муниципальный округ Забайкальского края	Административное здание	Приаргунский муниципальный округ, село Зоргол	50,60556	119,27081	1.1 Евро
4172	Приаргунский муниципальный округ Забайкальского края	Административное здание	Приаргунский муниципальный округ, село Староцурхайтуй	50,19805	119,32669	0.75 - железный
4173	Приаргунский муниципальный округ Забайкальского края	ФГКУ ФСБ России по Забайкальскому краю с. Дурой	Приаргунский муниципальный округ, село Дурой	50,0105	118,93833	0.75 - железный
4174	Приаргунский муниципальный округ Забайкальского края	Административное здание	Приаргунский муниципальный округ, пгт. Приаргунск, Транспортная улица, 7	50,36652	119,08592	0.75 - железный
4175	Приаргунский муниципальный округ Забайкальского края	детский сад	Приаргунский муниципальный округ, пгт. Приаргунск, 1-й микрорайон	50,36963	119,09351	0.75 - железный
4176	Приаргунский муниципальный округ Забайкальского края	Административное здание, пгт. Приаргунск, ул. Дружбы ОБГ УЦ	Приаргунский муниципальный округ, пгт. Приаргунск, улица Дружбы	50,36255	119,08891	0.75 - железный
4177	Приаргунский муниципальный округ Забайкальского края	Административное здание, пгт. Приаргунск, ул. Транспортная 4 (аппарат Службы)	Приаргунский муниципальный округ, пгт. Приаргунск, Транспортная улица, 4	50,36625	119,08574	0.75 - железный
4178	Приаргунский муниципальный округ Забайкальского края	Музей, пгт. Приаргунск, ул. Губина, д. 7	Приаргунский муниципальный округ, пгт. Приаргунск, улица Губина, 7	50,36503	119,10068	1.1 Евро
4179	Приаргунский муниципальный округ Забайкальского края	Магазин "Черемухи"	Приаргунский муниципальный округ, пгт. Приаргунск	50,36309	119,08847	0.75 - железный
4180	Приаргунский муниципальный округ Забайкальского края	Школа, с. Улан, ул. Горная, д. 19	Приаргунский муниципальный округ, село Улан, Горная улица, 19	50,4778	118,92735	1.1 Евро

№	Муниципальное образование	Наименование места накопления	Адрес места накопления	Географические координаты		Тип контейнера
4181	Приаргунский муниципальный округ Забайкальского края	ИП Абдулазизов И. И. и-н "Алкомаркет", пгт. Приаргунск, ул. Строительная, д. 1Б	Приаргунский муниципальный округ, пгт. Приаргунск, Строительная улица, 1	50,37013	119,09694	0.75 - железный
4182	Приаргунский муниципальный округ Забайкальского края	Здание бухгалтерии п. Приаргунск, ул. Октябрьская, д.10	Приаргунский муниципальный округ, пгт. Приаргунск, Октябрьская улица, 10	50,36737	119,09763	0.75 - железный
4183	Приаргунский муниципальный округ Забайкальского края	МБУ ДО ДЮСШ ДВ п. Приаргунск, ул. Декабристов, д.7	Приаргунский муниципальный округ, пгт. Приаргунск, улица Декабристов, 7	50,36439	119,09406	0.75 - железный
4184	Приаргунский муниципальный округ Забайкальского края	детский сад	Приаргунский муниципальный округ, село Бюжний Зоргол, улица Гешкова	50,60941	119,2773	1.1 Евро
4185	Приаргунский муниципальный округ Забайкальского края	ветеринарная станция	Приаргунский муниципальный округ, пгт. Приаргунск, Набережная улица, 18	50,372	119,10832	1.1 Евро
4186	Приаргунский муниципальный округ Забайкальского края	детский сад «Сказка» п. Досатуй, ул. Ленина, д. 17А	Приаргунский муниципальный округ, поселок Досатуй, улица Ленина, 19Б	50,39749	118,6345	1.1 Евро
4187	Приаргунский муниципальный округ Забайкальского края	Школа, пгт. Приаргунск, ул. Губина, д. 11	Приаргунский муниципальный округ, пгт. Приаргунск, улица Губина, 11	50,36638	119,10165	1.1 Евро
4188	Приаргунский муниципальный округ Забайкальского края	ДС "Толпыга", пгт. Приаргунск, ул. Воинов Интернационалистов, д. 3	Приаргунский муниципальный округ, пгт. Приаргунск, улица Воинов Интернационалистов, 3	50,36482	119,09595	0.75 - железный
4189	Приаргунский муниципальный округ Забайкальского края	детский сад "Светлячок" пгт. Приаргунск, ул. Воинов Интернационалистов, д. 1Б	Приаргунский муниципальный округ, пгт. Приаргунск, улица Воинов Интернационалистов, 1Б	50,36584	119,09276	0.75 - железный
4190	Приаргунский муниципальный округ Забайкальского края	школа	Приаргунский муниципальный округ, поселок Пограничный, Школьная улица, 8	50,59158	118,95719	1.1 Евро
4191	Приаргунский муниципальный округ Забайкальского края	Школа, с. Старооурхайтуй, ул. Партизан Шестаковых, д. 4А	Приаргунский муниципальный округ, село Старооурхайтуй, улица Партизан Шестаковых, 4А	50,1982	119,32838	1.1 Евро
4192	Приаргунский муниципальный округ Забайкальского края	пгт. Приаргунск, ул. Луговая, д. 8	Луговая ул., 5, Приаргунск, 674310	50,36437	119,10614	0.75 - железный
4193	Приаргунский муниципальный округ Забайкальского края	ИП Тимофеев Геннадий Викторович, АЗС № 6, пгт. Приаргунск, ул. Молодежная, д. 2	Трастовая ул., 21, Приаргунск, 674310	50,35159	119,0842	0.75 - железный
4194	Приаргунский муниципальный округ Забайкальского края	Метеостанция, пгт. Приаргунск	Молодежная ул., 21, Приаргунск, 674310	50,34887	119,08061	0.75 - железный
4195	Приаргунский муниципальный округ Забайкальского края	Пост ЭЦ пгт. Приаргунск	Вокзальная ул., 4, Приаргунск, 674310	50,36643	119,08108	0.75 - железный
4196	Приаргунский муниципальный округ Забайкальского края	-	Приаргунск, Приаргунск, 674310	50,36829	119,08132	0.75 - железный
4197	Приаргунский муниципальный округ Забайкальского края	Отдел полиции, пгт. Приаргунск, ул. Энергетиков, д. 9а	ул. Энергетиков, 9а, Приаргунск, 674310	50,36281	119,10538	0.75 - железный
4198	Приаргунский муниципальный округ Забайкальского края	«Управление вневедомственной охраны войск национальной гвардии» пгт. Приаргунск, ул. Ленина, д. 4	ул. Ленина, 4, Приаргунск, 674310	50,3632	119,09716	0.75 - железный
4199	Приаргунский муниципальный округ Забайкальского края	детский сад "Гураненок", пгт. Приаргунск, ул. Строительная, д. 18	Строительная ул., 18а, Приаргунск, 674310	50,36801	119,10274	0.75 - железный
4200	Приаргунский муниципальный округ Забайкальского края	пгт. Приаргунск, ул. Чернышевского, д. 5	ул. Чернышевского, 7, Приаргунск, 674310	50,3671	119,09346	0.75 - железный
4201	Приаргунский муниципальный округ Забайкальского края	пгт. Приаргунск, ДОС № 11	Трастовая ул., 11, Приаргунск, 674310	50,36935	119,09387	0.75 - железный
4202	Приаргунский муниципальный округ Забайкальского края	пгт. Приаргунск, 1 мкр., д. 25-26	Строительная ул., 25, Приаргунск, 674310	50,36936	119,09268	0.75 - железный
4203	Приаргунский муниципальный округ Забайкальского края	Приаргунская Центральная районная больница, пгт. Приаргунск, ул. Комсомольская, д. 2а	Комсомольская ул., 2а, Приаргунск, 674310	50,36793	119,09183	0.75 - железный
4204	Приаргунский муниципальный округ Забайкальского края	пгт. Приаргунск, мкр. д. 3	ул. 2-й микрорайон, 1, Приаргунск, 674310	50,36675	119,09213	0.75 - железный
4205	Приаргунский муниципальный округ Забайкальского края	Школа, пгт. Приаргунск, ул. Октябрьская, д. 6	Октябрьская ул., 6, Приаргунск, 674310	50,36563	119,0964	1.1 Евро
4206	Приаргунский муниципальный округ Забайкальского края	пгт. Приаргунск, ул. Губина, д. 5	ул. Губина, 5, Приаргунск, 674310	50,36461	119,0997	0.75 - железный
4207	Приаргунский муниципальный округ Забайкальского края	ТГК-14, пгт. Приаргунск, ул. Губина, д. 2а, Пожарная часть № 29	ул. Губина, Приаргунск, 674310	50,35814	119,09659	0.75 - железный
4208	Приаргунский муниципальный округ Забайкальского края	пгт. Приаргунск, 2 мкр.	ул. 2-й микрорайон, 13, Приаргунск, 674310	50,3596	119,09176	0.75 - железный
4209	Приаргунский муниципальный округ Забайкальского края	-	ул. 2-й микрорайон, 2, Приаргунск, 674310	50,36119	119,09118	0.75 - железный
4210	Приаргунский муниципальный округ Забайкальского края	-	ул. 2-й микрорайон, 3, Приаргунск, 674310	50,36151	119,09042	0.75 - железный
4211	Приаргунский муниципальный округ Забайкальского края	пгт. Приаргунск, мкр. МЖК	ул. Чернышевского, 11а, Приаргунск, 674310	50,36354	119,08913	0.75 - железный
4212	Приаргунский муниципальный округ Забайкальского края	пгт. Приаргунск, 1 мкр., д. 28	ул. Чернышевского, 12, Приаргунск, 674310	50,36823	119,0943	0.75 - железный
4213	Приаргунский муниципальный округ Забайкальского края	пгт. Приаргунск, ул. Октябрьская, 10а, пом.2 (судебный участок 43,59)	Октябрьская ул., 13, Приаргунск, 674310	50,36752	119,09713	0.75 - железный

№	Муниципальное образование	Наименование места накопления	Адрес места накопления	Географические координаты		Тип контейнера
4214	Приаргунский муниципальный округ Забайкальского края	-	Октябрьская ул., 15а, Приаргунск, 674310	50,36843	119,09737	0.75 - железный
4215	Приаргунский муниципальный округ Забайкальского края	пгт. Приаргунск, ул. Губина, д. 1	пгт. Приаргунск, улица Губина, 1	50,36237	119,09878	0.75 - железный
4216	Приаргунский муниципальный округ Забайкальского края	пгт. Приаргунск, ул. Строительная, д. 16	Первомайская ул., 15б, Приаргунск, 674310	50,36804	119,10174	0.75 - железный
4217	Приаргунский муниципальный округ Забайкальского края	пгт. Приаргунск, ул. Строительная, д. 10	Строительная ул., 10, Приаргунск, 674310	50,36904	119,09947	0.75 - железный
4218	Приаргунский муниципальный округ Забайкальского края	пгт. Приаргунск, ул. Строительная, д. 6	Строительная ул., 6, Приаргунск, 674310	50,36942	119,09817	0.75 - железный
4219	Приаргунский муниципальный округ Забайкальского края	пгт. Приаргунск, ул. Строительная, д. 2	Строительная ул., 2, Приаргунск, 674310	50,36974	119,09713	0.75 - железный
4220	Приаргунский муниципальный округ Забайкальского края	Продмике Маркет, пгт. Приаргунск, ул. Первомайская, д. 8	Первомайская ул., 8, Приаргунск, 674310	50,36876	119,09875	0.75 - железный
4221	Приаргунский муниципальный округ Забайкальского края	столовая "Надежда", пгт. Приаргунск, ул. Первомайская, д. 1, пом. 3	Первомайская ул., 7, Приаргунск, 674310	50,36919	119,09734	0.75 - железный
4222	Приаргунский муниципальный округ Забайкальского края	ПАО Сбербанк, пгт. Приаргунск, ул. Первомайская, д. 1	Первомайская ул., 1, Приаргунск, 674310	50,36937	119,09658	0.75 - железный
4223	Приаргунский муниципальный округ Забайкальского края	-	ул. Чернышевского, 12а, Приаргунск, 674310	50,36823	119,09579	0.75 - железный
4224	Приаргунский муниципальный округ Забайкальского края	пгт. Приаргунск, ул. Чернышевского, д. 12	пгт. Приаргунск, улица Чернышевского, 12	50,36793	119,09538	0.75 - железный
4225	Приаргунский муниципальный округ Забайкальского края	пгт. Приаргунск, ул. Чернышевского, д. 14	Первомайская ул., 4, Приаргунск, 674310	50,36851	119,09675	0.75 - железный
4226	Приаргунский муниципальный округ Забайкальского края	пгт. Приаргунск, д. 13	Первомайская ул., 5, Приаргунск, 674310	50,36974	119,09628	0.75 - железный
4227	Приаргунский муниципальный округ Забайкальского края	Приаргунский государственный колледж, пгт. Приаргунск, ул. Чернышевского, 16	ул. Чернышевского, 16, Приаргунск, 674310	50,37113	119,09481	0.75 - железный
4228	Приаргунский муниципальный округ Забайкальского края	-	ул. Чернышевского, 1 корпус 2Б, Приаргунск, 674310	50,37175	119,09301	0.75 - железный
4229	Приаргунский муниципальный округ Забайкальского края	-	наб. ул., Приаргунск, 674310	50,37686	119,09851	0.75 - железный
4230	Приаргунский муниципальный округ Забайкальского края	-	ул. Баженова, 3а, Приаргунск, 674310	50,3766	119,09557	0.75 - железный
4231	Приаргунский муниципальный округ Забайкальского края	"Продмике маркет", пгт. Приаргунск, ул. Транспортная, 5В	ул. Чернышевского, 1 корпус 2Б, Приаргунск, 674310	50,37222	119,09343	0.75 - железный
4232	Приаргунский муниципальный округ Забайкальского края	-	Юбилейная ул., 2б, Приаргунск, 674310	50,37318	119,09118	0.75 - железный
4233	Приаргунский муниципальный округ Забайкальского края	-	ул. Чернышевского, 9, Приаргунск, 674310	50,37178	119,09178	0.75 - железный
4234	Приаргунский муниципальный округ Забайкальского края	пгт. Приаргунск, ул. Октябрьская, д. 4	Октябрьская ул., 4, Приаргунск, 674310	50,36515	119,0962	0.75 - железный
4235	Приаргунский муниципальный округ Забайкальского края	пгт. Приаргунск, ул. Чернышевского, д. 10	ул. Чернышевского, 4а, Приаргунск, 674310	50,36558	119,09466	0.75 - железный
4236	Приаргунский муниципальный округ Забайкальского края	МБОУ ТАЛМАН-БОРЗИНСКАЯ ООШ	Приаргунский муниципальный округ, село Талман-Борзя, Юбилейная улица, 22	50,55988	118,84394	0.75 - железный
4237	Приаргунский муниципальный округ Забайкальского края	МБОУ Зоргольская СОШ нас. Н.П. Губина с детскими классами	Приаргунский муниципальный округ, село Нижний Зоргол, Школьная улица	50,60898	119,27412	1.1 Евро
4238	Приаргунский муниципальный округ Забайкальского края	Забайкальский край, пгт. Приаргунск, ул. Комсомольская, 6	Комсомольская ул., 5, Приаргунск, 674310	50,3658	119,09754	0.75 - железный
4239	Приаргунский муниципальный округ Забайкальского края	пгт. Приаргунск, ул. Ленина, д. 15	ул. Ленина, 17а, Приаргунск, 674310	50,36679	119,09858	0.75 - железный
4240	Приаргунский муниципальный округ Забайкальского края	Забайкальский край, пгт. Приаргунск, ул. Губина, 11 Школа	ул. Губина, 11, Приаргунск, 674310	50,36694	119,1018	0.75 - железный
4241	Муниципальный район «Сретенский район»	БУРЯТСКИЙ ФИЛИАЛ ПАО "РОСТЕЛЕКОМ"	г Сретенск, ул Набережная	52,24483	117,69554	1.1 Евро
4242	Муниципальный район «Сретенский район»	ИП Шевцов Сергей Владимирович	Сретенский район, пгт. Кокуй, ул Заводская, д 53	52,20767	117,55742	1.1 Евро
4243	Муниципальный район «Сретенский район»	МУК БИКДО СЕЛЬСКОГО ПОСЕЛЕНИЯ "ВЕРХНЕ-КУЭНГИНСКОЕ"	Сретенский район, село Вологово, ул Центральная, д 30	52,08605	117,23818	1.1 Евро
4244	Муниципальный район «Сретенский район»	МУК БИКДО с Верхняя Куэнга, ул. Центральная д.17	Сретенский район, поселок Верхняя Куэнга, Центральная улица, 13	52,132	117,05841	1.1 Евро
4245	Муниципальный район «Сретенский район»	Администрация, с Чикичей, ул Семена Спиридоновича, 9	Сретенский район, село Чикичей, улица Титкова, 29	52,36713	117,49262	1.1 Евро
4246	Муниципальный район «Сретенский район»	МОУ "Верхнекуларкинская СОШ"	Сретенский район, село Верхние Куларки, Центральная улица, 36	52,82997	118,94623	1.1 Евро
4247	Муниципальный район «Сретенский район»	1-я наб. ул., 10, Кокуй	673530, 1-я наб. ул., 10, Кокуй	52,20444	117,55896	1.1 Евро
4248	Муниципальный район «Сретенский район»	ФБУ "АДМИНИСТРАЦИЯ АМУРВОДПУТЬ"	г Сретенск, ул Набережная, д 1	52,24486	117,69552	0.75 - железный
4249	Муниципальный район «Сретенский район»	Сретенская СОШ №1	Россия, Сретенск, 143, улица Чернышевского	52,23526	117,69633	1.1 Евро

№	Муниципальное образование	Наименование места накопления	Адрес места накопления	Географические координаты	Тип контейнера
4250	Муниципальный район «Сретенский район»	Клуб. МУК БИКО СЕЛЬСКОГО ПОСЕЛЕНИЯ "ВЕРХНЕ-КУЛАРКИНСКОЕ"	Сретенский район, село Нижние Куларки, ул. Клубная, д. 4	52,8646 118,95126	1.1 Евро
4251	Муниципальный район «Сретенский район»	ул. Луначарского, 186, Администрация гп Сретенское, Сретенск	Сретенский район, Сретенск, улица Луначарского, 186	52,24417 117,69809	1.1 Евро
4252	Муниципальный район «Сретенский район»	ГУСО ССРЦ им. С. Г. Киргизова	Сретенский район, Кокуй, Клубная улица, 28	52,21211 117,56237	1.1 Евро
4253	Муниципальный район «Сретенский район»	ИП Дружинина Валентина Ивановна, магазин "Чайка", пгт. Кокуй, ул. Железнодорожная, д. 73	Сретенский район, пгт. Кокуй, ул. Железнодорожная, д. 73	52,19959 117,54071	1.1 Евро
4254	Муниципальный район «Сретенский район»	Заводская ул., 16, Кокуй.	Заводская ул., 16, Кокуй, 673530	52,2135 117,56861	1.1 Евро
4255	Муниципальный район «Сретенский район»	Котельная ТЧ ст. Сретенск, Вокзальная, 10	Сретенский район, Сретенск, Вокзальная улица, 13	52,25294 117,6966	0.75 - железный
4256	Муниципальный район «Сретенский район»	ст. Сретенск, пост ЭЦ	9, Вокзальная улица, Сретенск	52,25132 117,69492	0.75 - железный
4257	Муниципальный район «Сретенский район»	котельная ПЧ-7 ст. Кузуга Ж/д строение 9	Сретенский район, село Верхняя Кузуга	52,13134 117,05911	0.75 - железный
4258	Муниципальный район «Сретенский район»	Сретенский ДЭУ г. Сретенск, ул. Ефремова, д. 3а	Сретенский район,	52,21765 117,68741	0.75 - железный
4259	Муниципальный район «Сретенский район»	Сретенский ДЭУ г. Сретенск, улица Карелина, д. 60	60, улица Карелина, Сретенск	52,21761 117,6765	0.75 - железный
4260	Муниципальный район «Сретенский район»	Администрация МР Сретенский район	Сретенский район, Сретенск, улица Кочеткова, 6	52,24318 117,69595	1.1 Евро
4261	Муниципальный район «Сретенский район»	Площадка ИЖС УЛ Луначарского, 96	Сретенский район, Сретенск, улица Луначарского, 105	52,25111 117,71512	1.1 Евро
4262	Муниципальный район «Сретенский район»	Площадка ИЖС ул. Самарина	-	52,2125 117,67316	1.1 Евро
4263	Муниципальный район «Сретенский район»	Клубная ул. 1	673500, Клубная ул., 1А, Сретенск	52,2121 117,66565	1.1 Евро
4264	Муниципальный район «Сретенский район»	МБУДО ДШИ г. Сретенск	Сретенский район, Сретенск, улица Кочеткова, 1	52,24311 117,69782	1.1 Евро
4265	Муниципальный район «Сретенский район»	МКД, ул. Луначарского, 205, Сретенск	673500, ул. Луначарского, 205, Сретенск	52,24183 117,69739	1.1 Евро
4266	Муниципальный район «Сретенский район»	Россельхозбанк	Сретенский район, Сретенск,	52,24201 117,69284	1.1 Евро
4267	Муниципальный район «Сретенский район»	ООО "Авангард-75"	Сретенский район, Сретенск, улица Погодаева, 25	52,24692 117,7078	0.75 - железный
4268	Муниципальный район «Сретенский район»	ул. Ефремова, 3, Сретенск	Сретенский район, Сретенск, улица Карелина, 60	52,2173 117,67831	1.1 Евро
4269	Муниципальный район «Сретенский район»	ул. Трудовая 83, Нефтемаркет, Кокуй	Дорога на Кокуй, 673530	52,22791 117,5508	1.1 Евро
4270	Муниципальный район «Сретенский район»	Управление судебного департамента	Сретенский район, Сретенск, улица Энергетиков, 7	52,2457 117,69955	1.1 Евро
4271	Муниципальный район «Сретенский район»	Комсомольская ул., 8, Кокуй	673530, Комсомольская ул., 8, Кокуй	52,21447 117,56874	1.1 Евро
4272	Муниципальный район «Сретенский район»	ул. Кирова, 39, Кокуй	ул. Кирова, 39, Кокуй, 673530	52,20386 117,55032	1.1 Евро
4273	Муниципальный район «Сретенский район»	РТСР, Сретенский район	Сретенский район,	52,2103 117,49545	0.75 - железный
4274	Муниципальный район «Сретенский район»	1-я Луговая ул., 62, Кокуй,	673530, 1-я Луговая ул., 62, Кокуй	52,21107 117,55795	0.75 - железный
4275	Муниципальный район «Сретенский район»	Магазин Автозапчасти, пгт. Кокуй, Клубная, 70А	Сретенский район, пгт. Кокуй, Клубная улица, 70	52,20838 117,55345	0.75 - железный
4276	Муниципальный район «Сретенский район»	1-я Луговая ул., 13, Кокуй,	673530, 1-я Луговая ул., 13, Кокуй	52,21067 117,55785	0.75 - железный
4277	Муниципальный район «Сретенский район»	1-я наб. ул., 18, Кокуй	673530, 1-я наб. ул., 18, Кокуй	52,20133 117,55553	1.1 Евро
4278	Муниципальный район «Сретенский район»	Пограничное управление фоб	Кокуй, 673530	52,20619 117,53276	0.75 - железный
4279	Муниципальный район «Сретенский район»	Заречная, 1 "Пограничное управление Федеральной службы безопасности Российской Федерации по Забайкальскому краю"	г. Сретенск ул. Заречная, 1	52,20652 117,66563	0.75 - железный
4280	Муниципальный район «Сретенский район»	ГЛАВНОЕ УПРАВЛЕНИЕ МЧС РОССИИ	Сретенский район, Сретенск, улица Гладкова, 3	52,23599 117,70572	0.75 - железный
4281	Муниципальный район «Сретенский район»	Мировые судьи	Сретенский район, Сретенск, Молодежная улица, 1	52,25547 117,71584	0.75 - железный
4282	Муниципальный район «Сретенский район»	Усть-Карское ПО	Россия, Сретенск, 45, Набережная улица	52,24022 117,69124	0.75 - железный
4283	Муниципальный район «Сретенский район»	Площадка ИЖС, Вокзальная, 9	Сретенский район, Сретенск, Вокзальная улица, 9	52,25094 117,69428	1.1 Евро
4284	Муниципальный район «Сретенский район»	ООО "ТВК", водозабор	68, 1-я Набережная улица, пгт. Кокуй, Сретенский район	52,19721 117,55095	1.1 Евро
4285	Муниципальный район «Сретенский район»	ООО "ТВК" Очистные сооружения	1а, ул Комсомольская, пгт. Кокуй, Сретенский район	52,2168 117,57483	1.1 Евро
4286	Муниципальный район «Сретенский район»	ССЗ-Управление	Сретенский район, Кокуй, Заводская улица, 11	52,21449 117,57144	1.1 Евро
4287	Муниципальный район «Сретенский район»	Пункт оборота вагонов ОАО "РЖД" Дирекция моторвагонного подвижного состава, ст. Сретенск	Сретенский район, Сретенск, Вокзальная улица, 9	52,25154 117,6945	1.1 Евро
4288	Муниципальный район «Сретенский район»	Подстанция Шапка Шлянская дистанция электроснабжения	Сретенский район, населенный пункт разъезд Шапка	52,1645 117,0323	1.1 Евро
4289	Муниципальный район «Сретенский район»	Гараж Читинская меж-ня дистанция г. Сретенск, ул. 2-ая Железнодорожная, 44	673500, г Сретенск, ул 2-ая Железнодорожная, зд 44	52,21599 117,65171	1.1 Евро
4290	Муниципальный район «Сретенский район»	1-я наб. ул., 12, Кокуй	Сретенский район, Кокуй, улица Ленина, 1	52,2042 117,55747	1.1 Евро
4291	Муниципальный район «Сретенский район»	2-я наб. ул., 7, Кокуй	673530, 2-я наб. ул., 7, Кокуй	52,20511 117,55981	1.1 Евро
4292	Муниципальный район «Сретенский район»	2-я наб. ул., 3, Кокуй	673530, 2-я наб. ул., 3, Кокуй	52,20606 117,56088	1.1 Евро
4293	Муниципальный район «Сретенский район»	МКД ул Клубная, 3	Сретенский район, Кокуй, Клубная улица, 3	52,21361 117,5657	1.1 Евро
4294	Муниципальный район «Сретенский район»	Комсомольская ул., 5а, Кокуй	Сретенский район, Кокуй, Комсомольская улица, 5а	52,21517 117,57111	1.1 Евро
4295	Муниципальный район «Сретенский район»	Комсомольская ул., 4а, Кокуй	673530, Комсомольская ул., 4а, Кокуй	52,2156 117,57203	1.1 Евро
4296	Муниципальный район «Сретенский район»	Прокуратура Сретенского района г.Сретенск ул.Набережная д.24	Сретенский район, Сретенск, Набережная улица, 23	52,24638 117,6978	0.75 - железный
4297	Муниципальный район «Сретенский район»	МКД ул. Железнодорожная, 4	Сретенский район, Кокуй, 2-я набережная улица, 8	52,20687 117,55904	1.1 Евро
4298	Муниципальный район «Сретенский район»	МУКМСКЦСР	Сретенский район, Сретенск, Набережная улица, 30	52,2446 117,69607	1.1 Евро

№	Муниципальное образование	Наименование места накопления	Адрес места накопления	Географические координаты	Тип контейнера
4299	Муниципальный район «Сретенский район»	Комсомольская ул., 10, Кокуй	673530, Комсомольская ул., 10, Кокуй	52,21375 117,5676	1.1 Евро
4300	Муниципальный район «Сретенский район»	Стадион "Труд"	Сретенский район, Кокуй, Клубная улица, 13	52,21102 117,56096	1.1 Евро
4301	Муниципальный район «Сретенский район»	АЗС, ИП Ушаков П.С.	Сретенский район, Сретенск, Р426,	52,23198 117,67708	0.75 - железный
4302	Муниципальный район «Сретенский район»	МУК СРКМ	Сретенский район, Сретенск, улица Луначарского, 213	52,24124 117,69629	1.1 Евро
4303	Муниципальный район «Сретенский район»	ИП Пахомов В.Н ул. Набережная 37В рынок	Сретенский район, Сретенск, Набережная улица, 36	52,24268 117,69425	1.1 Евро
4304	Муниципальный район «Сретенский район»	ОВО по Сретенскому р-ну ул. Набережная д 25	Сретенский район, Сретенск, Набережная улица, 23	52,24627 117,6977	1.1 Евро
4305	Муниципальный район «Сретенский район»	ГПОУ "Педагогический колледж"	Сретенский район, Сретенск, Молодежная улица, 1	52,25408 117,71644	1.1 Евро
4306	Муниципальный район «Сретенский район»	ГПОУ "ПЕДАГОГИЧЕСКИЙ КОЛЛЕДЖ Г. СРЕТЕНСКА"	6, улица Энергетиков, Сретенск	52,24425 117,69763	1.1 Евро
4307	Муниципальный район «Сретенский район»	МУК БИКДО "Шило-Заводской"	Сретенский район, село Шилкинский Завод, Центральная улица, 3	52,57015 118,66666	1.1 Евро
4308	Муниципальный район «Сретенский район»	ГУ Управление пенсионного фонда РФ г.Сретенск ул. Набережная 30 дом.1	Сретенский район, Сретенск, Набережная улица, 30	52,24457 117,69372	1.1 Евро
4309	Муниципальный район «Сретенский район»	ул. Кочеткова, 8, Сретенск Управление образованием	Сретенский район, Сретенск, улица Кочеткова, 6	52,24268 117,69725	1.1 Евро
4310	Муниципальный район «Сретенский район»	Библиотека, ул. Луначарского 226В	226, улица Луначарского, Сретенск	52,23866 117,69279	1.1 Евро
4311	Муниципальный район «Сретенский район»	ул. Луначарского 168-172, Сретенск	673500, ул. Балвина, 9, Сретенск	52,24662 117,70131	1.1 Евро
4312	Муниципальный район «Сретенский район»	ул Луначарского, 175-183, МКД, Сретенск	673500, ул. Луначарского, 183, Сретенск	52,24476 117,70009	1.1 Евро
4313	Муниципальный район «Сретенский район»	ИП Кузнецова В.А. м-н Сомерочка	Сретенский район, Сретенск, Партизанская улица, 1	52,25307 117,71501	1.1 Евро
4314	Муниципальный район «Сретенский район»	ул. Луначарского, 205, Сретенск	ул. Луначарского, 205, Сретенск, 673500	52,24209 117,69634	1.1 Евро
4315	Муниципальный район «Сретенский район»	магазин "Детки"	31, Заводская улица, пгт. Кокуй, Сретенский район	52,21061 117,56339	1.1 Евро
4316	Муниципальный район «Сретенский район»	ул. Луначарского, 205, Сретенск	673500, ул. Луначарского, 205, Сретенск	52,24227 117,69624	1.1 Евро
4317	Муниципальный район «Сретенский район»	МКД, Клубная 28	Сретенский район, пгт. Кокуй, Клубная улица, 28	52,21238 117,56228	1.1 Евро
4318	Муниципальный район «Сретенский район»	мкр. Восточный 20, МКД, Сретенск	Молодежная ул., 1, Сретенск, 673500	52,25478 117,71702	1.1 Евро
4319	Муниципальный район «Сретенский район»	Советская ул., 6, м-н Радага, Эдельвейс, Сретенск	673500, Советская ул., 9, Сретенск	52,24057 117,69371	1.1 Евро
4320	Муниципальный район «Сретенский район»	мкр Восточный 25, МКД, Сретенск	Молодежная ул., 1, Сретенск, 673500	52,25499 117,71423	1.1 Евро
4321	Муниципальный район «Сретенский район»	ИП Куденко Н.М.	3, Школьный переулок, пгт. Кокуй, Сретенский район	52,20068 117,54826	1.1 Евро
4322	Муниципальный район «Сретенский район»	Кафе Калипсо, Набережная ул., 32, Сретенск,	Сретенский район, Сретенск, Набережная улица, 33	52,24459 117,69491	1.1 Евро
4323	Муниципальный район «Сретенский район»	Дом культуры ул. Советская д.113	Сретенский район, пгт. Усть-Карск, Советская улица, 113	52,69727 118,78997	1.1 Евро
4324	Муниципальный район «Сретенский район»	МУК БИКДО	Сретенский район, пгт. Усть-Карск, улица Киргизова, 20	52,71135 118,8233	1.1 Евро
4325	Муниципальный район «Сретенский район»	Школа	Сретенский район, пгт. Усть-Карск, Советская улица, 3А	52,70469 118,80822	1.1 Евро
4326	Муниципальный район «Сретенский район»	ИП Куценко А.А.	д 12а, ул Луговая 1-а, пгт. Кокуй, Сретенский р-н	52,21348 117,5633	1.1 Евро
4327	Муниципальный район «Сретенский район»	Сретенская СОШ №1	26, Клубная улица, Сретенск	52,21432 117,67	1.1 Евро
4328	Муниципальный район «Сретенский район»	МДОУ Усть-Карск	Сретенский район, пгт. Усть-Карск, Кооперативная улица, 11	52,70843 118,81386	1.1 Евро
4329	Муниципальный район «Сретенский район»	Детский сад	Сретенский район, село Ады, Красноармейская улица, 47	52,31487 117,616	1.1 Евро
4330	Муниципальный район «Сретенский район»	ул. Кочеткова, 2, Сретенск ЦРБ поликлиника	673500, ул. Кочеткова, 6, Сретенск	52,24347 117,69493	1.1 Евро
4331	Муниципальный район «Сретенский район»	ЦРБ (терапия), ул. Чернышевского, 103, Сретенск	ул. Чернышевского, 103, Сретенск, 673500	52,24165 117,70291	1.1 Евро
4332	Муниципальный район «Сретенский район»	Финнал "Сретенская ЦРБ"	Сретенский район, село Усть-Журлыч, Контгорская улица, 24	52,16459 117,45883	1.1 Евро
4333	Муниципальный район «Сретенский район»	Школа с. Нижняя Кузуга	Сретенский район, село Нижняя Кузуга, Нагорная улица, 11	52,08968 117,02163	1.1 Евро
4334	Муниципальный район «Сретенский район»	Школа, с. Кудея ул. Верхняя д.17А	Сретенский район, село Кудея	52,38686 118,1639	1.1 Евро
4335	Муниципальный район «Сретенский район»	Детский сад, с. Борн ул. Центральная д 19А	Сретенский район, село Борн	52,47523 118,11156	1.1 Евро
4336	Муниципальный район «Сретенский район»	Администрация "Фирсовское"	Сретенский район, село Фирсово 1-с, Лесная улица, 17	52,31413 118,13251	1.1 Евро
4337	Муниципальный район «Сретенский район»	МУК БИКДО Фирсовское с. Фирсово ул. Набережная 36Б	Сретенский район, село Фирсово, Набережная улица, 36	52,31512 118,13197	1.1 Евро
4338	Муниципальный район «Сретенский район»	Библиотека	Сретенский район, село Верхние Куларки, Молодежная улица, 1Б	52,83012 118,94357	1.1 Евро
4339	Муниципальный район «Сретенский район»	МОУ "Матаканская ООШ"	49, Сельская улица, Сретенск	52,21293 117,65436	1.1 Евро
4340	Муниципальный район «Сретенский район»	2-я Железнодорожная ул., 1, Сретенск	Сретенский район, Сретенск, Сельская улица, 25	52,21767 117,66038	1.1 Евро
4341	Муниципальный район «Сретенский район»	СБЕЖ ГБУ	Сретенский район, Сретенск, улица Ефремова, 4	52,21431 117,67903	1.1 Евро
4342	Муниципальный район «Сретенский район»	МОУ "Ломовская СОШ"	Сретенский район, село Ломы, Школьная улица, 19	52,28739 117,99606	1.1 Евро
4343	Муниципальный район «Сретенский район»	АЗС ИП Волотов	Сретенский район, Кокуй, улица Пу-30, 4	52,20106 117,53386	1.1 Евро
4344	Муниципальный район «Сретенский район»	МОУ "Верхнекуларкинская СОШ"	Сретенский район, село Верхние Куларки, Центральная улица, 56 А	52,83369 118,94679	1.1 Евро
4345	Муниципальный район «Сретенский район»	МОУ "Верхнекуларкинская СОШ"	Сретенский район, село Верхние Куларки, Центральная улица	52,82897 118,94649	1.1 Евро
4346	Муниципальный район «Сретенский район»	Администрация "Дунавское"	Сретенский район, село Дунаво, Нагорная улица, 2	52,06712 117,04956	1.1 Евро
4347	Муниципальный район «Сретенский район»	Администрация "Шило-Заводское"	Сретенский район, село Шилкинский Завод, Центральная улица, 7	52,57056 118,66745	1.1 Евро
4348	Муниципальный район «Сретенский район»	Администрация с.Усть-Наринзор ул. Колхозная д 2	Сретенский район, село Усть-Наринзор, Колхозная улица	52,26523 117,35914	1.1 Евро

№	Муниципальное образование	Наименование места накопления	Адрес места накопления	Географические координаты		Тип контейнера
4349	Муниципальный район «Сретенский район»	Администрация с. Верхняя Кузуга	Сретенский район, поселок Верхняя Кузуга, Центральная улица, 13	52,132	117,0584	1.1 Евро
4350	Муниципальный район «Сретенский район»	Администрация "Верхне-Куларкинское"	Сретенский район, село Верхние Куларки, Молодежная улица, 1А	52,82974	118,94337	1.1 Евро
4351	Муниципальный район «Сретенский район»	МУК БИКДО Ботовское, с. Большие Боты ул. Шляжнская д.27	Сретенский район, село Большие Боты, Шляжнская улица, 27	52,39742	118,5645	1.1 Евро
4352	Муниципальный район «Сретенский район»	ИП Кокорин П.М.	12, Весенняя улица, пгт. Кокуй, Сретенский район	52,1996	117,53785	1.1 Евро
4353	Муниципальный район «Сретенский район»	ГООУ "Сретенское специальное учреждение закрытого типа"	Россия, Сретенск, 27, Восточный микрорайон	52,25637	117,72074	1.1 Евро
4354	Муниципальный район «Сретенский район»	Администрация сельского поселения "Молодовское"	Сретенский район, село Молодовск	52,26311	117,87523	1.1 Евро
4355	Муниципальный район «Сретенский район»	Финанс "Куларская ООШ"	Сретенский район, село Куларк	52,39864	117,35557	1.1 Евро
4356	Муниципальный район «Сретенский район»	Детский сад с. Чикичей	Сретенский район, село Чикичей, улица Дмитрия Фирсова, 14	52,36881	117,49361	1.1 Евро
4357	Муниципальный район «Сретенский район»	МОУ "ЧИКИЧЕЙСКАЯ ООШ"	Сретенский район, село Чикичей, улица Дмитрия Фирсова, 12	52,3679	117,49329	1.1 Евро
4358	Муниципальный район «Сретенский район»	2-я наб. ул., 8, Кокуйская СОШ №1	673530, 2-я наб. ул., 10, Кокуй	52,20609	117,55891	1.1 Евро
4359	Муниципальный район «Сретенский район»	Сауна ИП Сулашов	Сретенский район, Кокуй, Железнодорожная улица, 26	52,20282	117,54731	1.1 Евро
4360	Муниципальный район «Сретенский район»	ГПООУ "Кокуйское"	Сретенский район, Кокуй, 1-я Нагорная улица, 10	52,20684	117,54246	1.1 Евро
4361	Муниципальный район «Сретенский район»	Детский сад	5, Коммунальная улица, Сретенск	52,21926	117,67482	1.1 Евро
4362	Муниципальный район «Сретенский район»	Детский сад №1 мкр Восточный	16, Восточный микрорайон, Сретенск	52,25599	117,71613	1.1 Евро
4363	Муниципальный район «Сретенский район»	Детский сад	2Б, Железнодорожная улица, Сретенск	52,25295	117,69443	1.1 Евро
4364	Муниципальный район «Сретенский район»	Детский сад №1	17, Школьная улица, Сретенск	52,2208	117,66074	1.1 Евро
4365	Муниципальный район «Сретенский район»	Шляжнская ул., 3, Сретенск	673500, Шляжнская ул., 3, Сретенск	52,23866	117,69152	1.1 Евро
4366	Муниципальный район «Сретенский район»	Детский сад, с. Дунаево ул.Школьная д.43Д	Сретенский район, село Дунаево, Школьная улица, 43Д	52,07044	117,04482	1.1 Евро
4367	Муниципальный район «Сретенский район»	Школа с. Дунаево ул. Школьная д.1	Сретенский район, село Дунаево, Школьная улица, 1	52,07462	117,04712	1.1 Евро
4368	Муниципальный район «Сретенский район»	Детский сад, с.Усть-Наринзор, ул. Набережная д. 17	Сретенский район, село Усть-Наринзор, Набережная улица, 18	52,26508	117,35954	1.1 Евро
4369	Муниципальный район «Сретенский район»	Школа с.Усть-Наринзор, ул. Клубная д.12	Сретенский район, село Усть-Наринзор, Клубная улица, 12	52,26983	117,35435	1.1 Евро
4370	Муниципальный район «Сретенский район»	МУК БИКДО, с. Усть-Наринзор ул. Центральная 4А	Сретенский район, село Усть-Наринзор, Центральная улица, 4	52,26426	117,36885	1.1 Евро
4371	Муниципальный район «Сретенский район»	МУК БИКДО с. Мангидай, ул. Центральная д.17	Сретенский район, село Мангидай, Центральная улица, 27	52,37625	118,50512	1.1 Евро
4372	Муниципальный район «Сретенский район»	МУК БИКДО г Сретенск, ул. Клубная д.1	1, Клубная улица, Сретенск	52,21198	117,66544	1.1 Евро
4373	Муниципальный район «Сретенский район»	МУК БИКДО ул. Сельская д.51/1	Сретенский район, Сретенск, Сельская улица, 65А	52,21247	117,65254	1.1 Евро
4374	Муниципальный район «Сретенский район»	МУК БИКДО с. Дунаево ул. Школьная д.3	Сретенский район, село Дунаево, Школьная улица, 4	52,07438	117,04813	1.1 Евро
4375	Муниципальный район «Сретенский район»	МУК БИКДО, с. Нижняя Кузуга ул. Нагорная 11	Сретенский район, село Нижняя Кузуга, Нагорная улица, 11	52,08958	117,02233	1.1 Евро
4376	Муниципальный район «Сретенский район»	МУК БИКДО Дунаево	Сретенский район, село Дунаево, Нагорная улица, 2	52,06713	117,04956	1.1 Евро
4377	Муниципальный район «Сретенский район»	Дом культуры ул. Молодежная д.28	Сретенский район, село Ломы	52,28573	118,00194	1.1 Евро
4378	Муниципальный район «Сретенский район»	Администрация сельского поселения "Аджижское"	Сретенский район, село Алия, Красноармейская улица, 45	52,31405	117,61613	1.1 Евро
4379	Муниципальный район «Сретенский район»	МДОУ Д/С №3, ул. Клубная 228,	Сретенский район, Кокуй, Клубная улица, 3	52,21366	117,56577	1.1 Евро
4380	Муниципальный район «Сретенский район»	Школа	Сретенский район, поселок Верхняя Кузуга, Школьная улица, 3	52,13226	117,06006	1.1 Евро
4381	Муниципальный район «Сретенский район»	Школа	Сретенский район, село Болотово, Центральная улица, 32	52,08208	117,23751	1.1 Евро
4382	Муниципальный район «Сретенский район»	Школа №1	Сретенский район, Сретенск, Железнодорожная улица, 5	52,25204	117,69229	1.1 Евро
4383	Муниципальный район «Сретенский район»	Школа №1	2, Железнодорожная улица, Сретенск	52,25239	117,69368	1.1 Евро
4384	Муниципальный район «Сретенский район»	Администрация поселения "Кокуйское"	8, Комсомольская улица, пгт. Кокуй, Сретенский район	52,21422	117,56897	1.1 Евро
4385	Муниципальный район «Сретенский район»	Школа	Сретенский район, село Алия, Красноармейская улица, 45	52,31406	117,61613	1.1 Евро
4386	Муниципальный район «Сретенский район»	Школа	Сретенский район, село Шляжнинский Завод, Центральная улица, 13	52,57136	118,66773	1.1 Евро
4387	Муниципальный район «Сретенский район»	МУДО "Сретенский ДДТ" г. Сретенск, ул. Набережная д. 3	Сретенск, Набережная улица, 3	52,25198	117,70798	1.1 Евро
4388	Муниципальный район «Сретенский район»	ДЮСШ	Сретенский район, Кокуй, 2-я набережная улица, 8	52,20614	117,55901	1.1 Евро
4389	Муниципальный район «Сретенский район»	Школа №2	21, Набережная улица, Сретенск	52,247	117,69876	1.1 Евро
4390	Муниципальный район «Сретенский район»	Школа №2	11, Новая улица, Сретенск	52,24618	117,71435	1.1 Евро
4391	Муниципальный район «Сретенский район»	МУДО "Сретенская ДЮСШ"	196, улица Луначарского, Сретенск	52,24181	117,69532	1.1 Евро
4392	Муниципальный район «Сретенский район»	Школа №2	60, 1-я Луговая улица, пгт. Кокуй, Сретенский район	52,21185	117,55906	1.1 Евро
4393	Муниципальный район «Сретенский район»	Школа №2	Сретенский район, Кокуй, 1-я Луговая улица, 60	52,21229	117,55851	1.1 Евро
4394	Муниципальный район «Сретенский район»	ул Клубная п. Кокуй	ул Клубная п. Кокуй	52,21224	117,5626	1.1 Евро
4395	Муниципальный район «Сретенский район»	ул. Чернышевского, 109, МКД, Сретенск	ул. Чернышевского, 109, Сретенск, 673500	52,24	117,70137	1.1 Евро
4396	Муниципальный район «Сретенский район»	ул. Кочеткова, 26, котельная, Сретенск	ул. Кочеткова, 26, Сретенск, 673500	52,24021	117,70187	1.1 Евро
4397	Муниципальный район «Сретенский район»	ул. Гагарина, 16, Сретенск	ул. Гагарина, 16, Сретенск, 673500	52,2395	117,70169	1.1 Евро
4398	Муниципальный район «Сретенский район»	ул. Гагарина, 17, Сретенск	ул. Гагарина, 17, Сретенск, 673500	52,23862	117,70172	1.1 Евро

№	Муниципальное образование	Наименование места накопления	Адрес места накопления	Географические координаты		Тип контейнера
4399	Муниципальный район «Среденский район»	ул. Гагарина, 18, Среденск	ул. Гагарина, 18, Среденск, 673500	52,23887	117,70088	1.1 Евро
4400	Муниципальный район «Среденский район»	ул. Луначарского, 215, 217, МКД, Среденск	673500, ул. Луначарского, 215, Среденск	52,24084	117,69602	1.1 Евро
4401	Муниципальный район «Среденский район»	Набережная ул., 8, МКД, Среденск	Набережная ул., 8, МКД, Среденск	52,252	117,70653	1.1 Евро
4402	Муниципальный район «Среденский район»	Сбербанк, Луначарского ул., 190, Среденск	Луначарского ул., 190, Среденск	52,24269	117,69533	1.1 Евро
4403	Муниципальный район «Среденский район»	Вокзальная ул., 17, Среденск ИЖС	673500, Вокзальная ул., 17, Среденск	52,25363	117,69601	1.1 Евро
4404	Муниципальный район «Среденский район»	Вокзальная ул., 12, Среденск, ИЖС	Среденский район, Среденск, Вокзальная улица, 12	52,2527	117,69625	1.1 Евро
4405	Муниципальный район «Среденский район»	ул. Карелина, 58, Среденск	ул. Карелина, 58, Среденск, 673500	52,21662	117,67512	1.1 Евро
4406	Муниципальный район «Среденский район»	Коммунальная ул., 2, Среденск	Коммунальная ул., 2, Среденск, 673500	52,21925	117,67283	1.1 Евро
4407	Муниципальный район «Среденский район»	Школьный пер., 8, Кокуб	Школьный пер., 8, Кокуб, 673530	52,20158	117,54946	1.1 Евро
4408	Муниципальный район «Тунгиро-Олекминский район»	ДС Родничок с. Заречное, ул. Новая, д. 9	Тунгиро-Олекминский район, село Заречное, ул. Новая, д. 9	54,45961	119,9327	1.1 Евро
4409	Муниципальный район «Тунгиро-Олекминский район»	Магазин "Фортуна", с. Тулик, ул. Новая, д. 1	Тунгиро-Олекминский район, село Тулик, Новая улица	54,42823	119,94598	1.1 Евро
4410	Муниципальный район «Тунгиро-Олекминский район»	село Тулик, Партизанская улица	Тунгиро-Олекминский район, село Тулик, Партизанская улица	54,42194	119,94196	1.1 Евро
4411	Муниципальный район «Тунгиро-Олекминский район»	село Тулик, Школьный переулок	Тунгиро-Олекминский район, село Тулик, Школьный переулок	54,42391	119,93954	1.1 Евро
4412	Муниципальный район «Тунгиро-Олекминский район»	село Тулик, Партизанская улица	Тунгиро-Олекминский район, село Тулик, Партизанская улица	54,42429	119,93864	1.1 Евро
4413	Муниципальный район «Тунгиро-Олекминский район»	село Тулик, Клубный переулок, 3	Тунгиро-Олекминский район, село Тулик, Клубный переулок, 3	54,4253	119,93583	1.1 Евро
4414	Муниципальный район «Тунгиро-Олекминский район»	село Тулик, Партизанская улица, 36	Тунгиро-Олекминский район, село Тулик, Партизанская улица, 36	54,4259	119,93699	1.1 Евро
4415	Муниципальный район «Тунгиро-Олекминский район»	село Тулик, Зеленая улица, 7	Тунгиро-Олекминский район, село Тулик, Зеленая улица	54,4275	119,92889	1.1 Евро
4416	Муниципальный район «Тунгиро-Олекминский район»	село Тулик, Советская улица	Тунгиро-Олекминский район, село Тулик, Советская улица, 9	54,42845	119,92883	1.1 Евро
4417	Муниципальный район «Тунгиро-Олекминский район»	село Тулик, Советская улица	Тунгиро-Олекминский район, село Тулик, Советская улица, 3	54,42887	119,93094	1.1 Евро
4418	Муниципальный район «Тунгиро-Олекминский район»	село Тулик, Партизанская улица	Тунгиро-Олекминский район, село Тулик, Партизанская улица	54,42791	119,93446	1.1 Евро
4419	Муниципальный район «Тунгиро-Олекминский район»	село Тулик, Нагорная улица	Тунгиро-Олекминский район, село Тулик, Нагорная улица	54,42766	119,93974	1.1 Евро
4420	Муниципальный район «Тунгиро-Олекминский район»	село Тулик, Нагорная улица, 28	Тунгиро-Олекминский район, село Тулик, Нагорная улица	54,42824	119,94351	1.1 Евро
4421	Муниципальный район «Тунгиро-Олекминский район»	село Тулик, Кооперативный переулок	Тунгиро-Олекминский район, село Тулик, Кооперативный переулок	54,42718	119,94364	1.1 Евро
4422	Муниципальный район «Тунгиро-Олекминский район»	село Тулик, Кооперативный переулок, 5	Тунгиро-Олекминский район, село Тулик, Кооперативный переулок, 5	54,4274	119,94473	1.1 Евро
4423	Муниципальный район «Тунгиро-Олекминский район»	село Тулик, Кооперативный переулок	Тунгиро-Олекминский район, село Тулик, Кооперативный переулок	54,42734	119,94403	1.1 Евро
4424	Муниципальный район «Тунгиро-Олекминский район»	село Тулик, Школьный переулок	Тунгиро-Олекминский район, село Тулик, Школьный переулок	54,42676	119,94537	1.1 Евро
4425	Муниципальный район «Тунгиро-Олекминский район»	село Тулик, Новая улица, 4	Тунгиро-Олекминский район, село Тулик, Новая улица, 4	54,42731	119,94641	1.1 Евро
4426	Муниципальный район «Тунгиро-Олекминский район»	село Тулик, Новая улица	Тунгиро-Олекминский район, село Тулик, Новая улица	54,4282	119,94615	1.1 Евро
4427	Муниципальный район «Тунгиро-Олекминский район»	село Тулик, Спортивная улица 5	Тунгиро-Олекминский район, село Тулик, Спортивная улица	54,42564	119,95137	1.1 Евро
4428	Муниципальный район «Тунгиро-Олекминский район»	село Тулик, Школьная улица	Тунгиро-Олекминский район, село Тулик, Школьная улица	54,42768	119,95146	1.1 Евро
4429	Муниципальный район «Тунгиро-Олекминский район»	село Тулик, Школьная улица, 6	Тунгиро-Олекминский район, село Тулик, Школьная улица	54,42704	119,94905	1.1 Евро
4430	Муниципальный район «Тунгиро-Олекминский район»	село Тулик, ул. Молодежная 4	Тунгиро-Олекминский район, село Тулик	54,42757	119,94873	1.1 Евро
4431	Муниципальный район «Тунгиро-Олекминский район»	село Тулик, Лесная улица	Тунгиро-Олекминский район, село Тулик, Лесная улица	54,42531	119,9504	1.1 Евро
4432	Муниципальный район «Тунгиро-Олекминский район»	село Тулик, Лесная улица	Тунгиро-Олекминский район, село Тулик, Лесная улица	54,42545	119,95214	1.1 Евро
4433	Муниципальный район «Тунгиро-Олекминский район»	село Тулик, Багульная улица	Тунгиро-Олекминский район, село Тулик, Багульная улица	54,4267	119,95411	1.1 Евро
4434	Муниципальный район «Тунгиро-Олекминский район»	село Тулик, ул. Багульная 3	Тунгиро-Олекминский район, село Тулик	54,42817	119,95316	1.1 Евро

№	Муниципальное образование	Наименование места накопления	Адрес места накопления	Географические координаты		Тип контейнера
4435	Муниципальный район «Тунгиро-Олёкминский район»	село Тулик, микрорайон Северный	Тунгиро-Олёкминский район, село Тулик, микрорайон Северный	54,42909	119,9541	1.1 Евро
4436	Муниципальный район «Тунгиро-Олёкминский район»	село Тулик, микрорайон Северный	Тунгиро-Олёкминский район, село Тулик, микрорайон Северный	54,43075	119,95477	1.1 Евро
4437	Муниципальный район «Тунгиро-Олёкминский район»	село Тулик, Нагорная улица	Тунгиро-Олёкминский район, село Тулик, Нагорная улица	54,42858	119,94877	1.1 Евро
4438	Муниципальный район «Тунгиро-Олёкминский район»	село Тулик, Береговая улица	Тунгиро-Олёкминский район, село Тулик, Береговая улица	54,42826	119,9384	1.1 Евро
4439	Муниципальный район «Тунгиро-Олёкминский район»	село Тулик, ул. Береговая 12	Тунгиро-Олёкминский район, село Тулик	54,42991	119,93668	1.1 Евро
4440	Муниципальный район «Тунгиро-Олёкминский район»	село Тулик, Береговая улица, 28а	Тунгиро-Олёкминский район, село Тулик	54,43054	119,93288	1.1 Евро
4441	Муниципальный район «Тунгиро-Олёкминский район»	село Тулик, Береговая улица, 32	Тунгиро-Олёкминский район, село Тулик, Береговая улица, 34	54,4314	119,93158	1.1 Евро
4442	Муниципальный район «Тунгиро-Олёкминский район»	село Тулик, ул. Береговая 50	Тунгиро-Олёкминский район, село Тулик, береговая, 50	54,43317	119,9323	1.1 Евро
4443	Муниципальный район «Тунгиро-Олёкминский район»	Новая 7	Тунгиро-Олёкминский район, село Заречное	54,46075	119,92964	1.1 Евро
4444	Муниципальный район «Тунгиро-Олёкминский район»	Луговая 14	Тунгиро-Олёкминский район, село Заречное, Луговая улица	54,46303	119,93151	1.1 Евро
4445	Муниципальный район «Тунгиро-Олёкминский район»	Луговая 6	Тунгиро-Олёкминский район, село Заречное, Луговая улица	54,46203	119,93028	1.1 Евро
4446	Муниципальный район «Тунгиро-Олёкминский район»	село Заречное, Молодёжная улица	Тунгиро-Олёкминский район, село Заречное, Молодёжная улица	54,46225	119,93354	1.1 Евро
4447	Муниципальный район «Тунгиро-Олёкминский район»	Заречное, Молодёжная улица	Тунгиро-Олёкминский район, село Заречное, Молодёжная улица, 4	54,46067	119,9323	1.1 Евро
4448	Муниципальный район «Тунгиро-Олёкминский район»	село Заречное, ул. Центральная	Тунгиро-Олёкминский район, село Заречное, Молодёжная улица	54,45858	119,93027	1.1 Евро
4449	Муниципальный район «Тунгиро-Олёкминский район»	село Заречное, Центральная улица	Тунгиро-Олёкминский район, село Заречное, Центральная улица	54,45883	119,93173	1.1 Евро
4450	Муниципальный район «Тунгиро-Олёкминский район»	село Заречное, Центральная улица	Тунгиро-Олёкминский район, село Заречное, Центральная улица	54,46127	119,93483	1.1 Евро
4451	Муниципальный район «Тунгиро-Олёкминский район»	село Заречное, ул. Колхозная	Тунгиро-Олёкминский район, село Заречное	54,46097	119,93627	1.1 Евро
4452	Муниципальный район «Тунгиро-Олёкминский район»	село Заречное, ул. Набережная 20а	Тунгиро-Олёкминский район, село Заречное, Набережная улица	54,45992	119,93443	1.1 Евро
4453	Муниципальный район «Тунгиро-Олёкминский район»	село Заречное, Колхозная улица	Тунгиро-Олёкминский район, село Заречное, Колхозная улица	54,45868	119,93308	1.1 Евро
4454	Муниципальный район «Тунгиро-Олёкминский район»	село Заречное, ул. Колхозная 17	Тунгиро-Олёкминский район, село Заречное, Колхозная улица	54,45839	119,93272	1.1 Евро
4455	Муниципальный район «Тунгиро-Олёкминский район»	село Заречное, ул. Набережная	Тунгиро-Олёкминский район, село Заречное	54,45746	119,93192	1.1 Евро
4456	Муниципальный район «Тунгиро-Олёкминский район»	село Заречное, Колхозная улица	Тунгиро-Олёкминский район, село Заречное, Колхозная улица	54,45622	119,92902	1.1 Евро
4457	Муниципальный район «Тунгиро-Олёкминский район»	Мировые судьи с. Тулик ул. Молодёжная 9	Тунгиро-Олёкминский район, село Тулик, Молодёжная улица	54,42812	119,94813	1.1 Евро
4458	Тунгокооченский муниципальный округ Забайкальского края	Военный городок № 228	Тунгокооченский муниципальный округ, село Верх-Усугли	52,68938	115,19409	0.75 - железный
4459	Тунгокооченский муниципальный округ Забайкальского края	Кладбище с. Ульдурга	Тунгокооченский муниципальный округ	52,54326	115,11535	1.1 Евро
4460	Тунгокооченский муниципальный округ Забайкальского края	Кладбище с. Усугли	Тунгокооченский муниципальный округ, село Усугли	52,67986	115,21034	1.1 Евро
4461	Тунгокооченский муниципальный округ Забайкальского края	Детская площадка с. Усугли, пер. Кооперативный	Тунгокооченский муниципальный округ, село Усугли, Кооперативный пер, д 9	52,65239	115,25677	1.1 Евро
4462	Тунгокооченский муниципальный округ Забайкальского края	СОЗЛ "Кучегер", Тунгокооченский муниципальный округ, в 17 км от с. Усугли	Тунгокооченский муниципальный округ, село Усугли	52,6929	115,18278	1.1 Евро
4463	Тунгокооченский муниципальный округ Забайкальского края	Парк отдыха, ул. Подгорная	Тунгокооченский муниципальный округ, пгт. Вершино-Дарасунский, ул Подгорная	52,36188	115,53628	1.1 Евро
4464	Тунгокооченский муниципальный округ Забайкальского края	Админ. Центральная 19	674125, Центральная ул., 19 Вершино-Дарасунский	52,36864	115,52716	1.1 Евро
4465	Тунгокооченский муниципальный округ Забайкальского края	Территория кладбища 9 км автомобильной дороги местного значения в поселке Вершино-Дарасунский территория кладбища	Территория кладбища 9 км автомобильной дороги местного значения в поселке Вершино-Дарасунский территория кладбища	52,37454	115,50704	1.1 Евро
4466	Тунгокооченский муниципальный округ Забайкальского края	ИП Горелова Галина Сергеевна. Кафе	Тунгокооченский муниципальный округ, пгт. Вершино-Дарасунский, ул Пролетарская, д 2 а	52,36182	115,53227	0.75 - железный
4467	Тунгокооченский муниципальный округ Забайкальского края	МБОУ Усуглинская ООШ	село Верх-Усугли, ул Октябрьская, д 2 а	52,68362	115,18396	1.1 Евро

№	Муниципальное образование	Наименование места накопления	Адрес места накопления	Географические координаты		Тип контейнера
4468	Тунгооченский муниципальный округ Забайкальского края	МБОУ Верх-Усуглинская СОШ	село Верх-Усугли, ул Школьная, д 7а	52,6907	115,18716	1.1 Евро
4469	Тунгооченский муниципальный округ Забайкальского края	МБУ ДО ДЮСШ "ТИТАН"	село Верх-Усугли, ул. Металлургов, д 1 б	52,69307	115,1785	1.1 Евро
4470	Тунгооченский муниципальный округ Забайкальского края	МБУ ДО ДЮСШ "Самородок"	МБУ ДО ДЮСШ "Самородок"	52,36502	115,53568	1.1 Евро
4471	Тунгооченский муниципальный округ Забайкальского края	МБДОУ Верх-Усуглинский детский сад	село Верх-Усугли, ул Советская, эд 2	52,69264	115,18632	1.1 Евро
4472	Тунгооченский муниципальный округ Забайкальского края	ФАП с.Бутиха ул.Лесная 12	Тунгооченский муниципальный округ, село Бутиха, ул Лесная, д 12	52,32525	115,82333	1.1 Евро
4473	Тунгооченский муниципальный округ Забайкальского края	ФАП с.Ульдурга ул.Лесная 1	Тунгооченский муниципальный округ, село Ульдурга, ул Лесная, д 1	52,53707	115,12288	1.1 Евро
4474	Тунгооченский муниципальный округ Забайкальского края	ФАП с.Нижний Стан ул.Советская 44	Тунгооченский муниципальный округ, село Нижний Стан, ул Советская, д 44	52,29202	115,71073	1.1 Евро
4475	Тунгооченский муниципальный округ Забайкальского края	ФАП с.Усугли ул.Советская 44	село Верх-Усугли, ул Советская	52,65164	115,25793	1.1 Евро
4476	Тунгооченский муниципальный округ Забайкальского края	ФАП с.Акина ул.Школьная 1	Тунгооченский муниципальный округ, село Акина, ул Школьная	53,05137	115,73547	1.1 Евро
4477	Тунгооченский муниципальный округ Забайкальского края	ФАП с.Кыкер ул.Совхозная 28А	Тунгооченский муниципальный округ, село Кыкер	53,16863	115,8304	1.1 Евро
4478	Тунгооченский муниципальный округ Забайкальского края	ФАП с.Тунгоочен ул.Советская	Тунгооченский муниципальный округ, село Тунгоочен, ул Советская	53,53396	115,6152	1.1 Евро
4479	Тунгооченский муниципальный округ Забайкальского края	Поликлиника с.Верх-Усугли ул.Строителей 20А	село Верх-Усугли, ул Строителей, за 20А	52,69603	115,19208	0.75 - железный
4480	Тунгооченский муниципальный округ Забайкальского края	Детское отделение Вершино-Дарасунский, ул Дарасунская, д 4А	Детское отделение Вершино-Дарасунский, ул Дарасунская, д 4А	52,36286	115,54917	1.1 Евро
4481	Тунгооченский муниципальный округ Забайкальского края	рентген-кабинет пгт.Вершино-Дарасунский ул.Пушкина 3	рентген-кабинет пгт.Вершино-Дарасунский ул.Пушкина 3	52,37047	115,53081	1.1 Евро
4482	Тунгооченский муниципальный округ Забайкальского края	Поликлиника пгт.Вершино-Дарасунский ул. Футбольная 19а	Поликлиника пгт.Вершино-Дарасунский ул. Футбольная 19а	52,36958	115,52826	1.1 Евро
4483	Тунгооченский муниципальный округ Забайкальского края	Магазин "Райцентр"	село Ульдурга, ул Советская, д 13	52,53775	115,11745	1.1 Евро
4484	Тунгооченский муниципальный округ Забайкальского края	Терапевтическое отделение пгт.Вершино-Дарасунск ул.Лазо 14а	Тунгооченский муниципальный округ, пгт. Вершино-Дарасунский, ул Лазо, д 14А Терапевтическое отделение	52,37056	115,52978	1.1 Евро
4485	Тунгооченский муниципальный округ Забайкальского края	Администрация сельского поселения "Кыкорокое" Тунгооченский муниципальный округ, с. Кыкер, ул. Победы, 26	Тунгооченский муниципальный округ, село Кыкер	53,16881	115,83034	1.1 Евро
4486	Тунгооченский муниципальный округ Забайкальского края	Администрация с/п "Тунгооченское" с.Тунгоочен ул.Центральная 1а	Тунгооченский муниципальный округ, село Тунгоочен	53,53421	115,6154	1.1 Евро
4487	Тунгооченский муниципальный округ Забайкальского края	Скала любви	Тунгооченский муниципальный округ	52,60628	115,29945	0.75 - железный
4488	Тунгооченский муниципальный округ Забайкальского края	Новос кладбище 480 м к северо-востоку	Забайкальский	52,67961	115,20988	0.75 - железный
4489	Тунгооченский муниципальный округ Забайкальского края	Старое кладбище с.Верх-Усугли	село Верх-Усугли	52,6873	115,19463	0.75 - железный
4490	Тунгооченский муниципальный округ Забайкальского края	Административное здание, ул. Металлургов, д. 14	село Верх-Усугли, ул Металлургов, д 14	52,69592	115,18356	0.75 - железный
4491	Тунгооченский муниципальный округ Забайкальского края	Административное здание, ул. Пролетарская, д. 1а	село Верх-Усугли, ул Пролетарская, эд 1А	52,69498	115,18345	0.75 - железный
4492	Тунгооченский муниципальный округ Забайкальского края	МБДОУ Кыкорокая СОШ	Тунгооченский муниципальный округ, село Кыкер, ул Победы, д 28Б	53,16866	115,83043	1.1 Евро
4493	Тунгооченский муниципальный округ Забайкальского края	МБДОУ Кыкорокая СОШ (ЗДАНИЕ САДИКА)	Тунгооченский муниципальный округ, село Кыкер, ул Победы, д 26	53,16619	115,82216	1.1 Евро
4494	Тунгооченский муниципальный округ Забайкальского края	МБДОУ Усуглинский детский сад	Тунгооченский муниципальный округ, село Усугли, ул Советская, д 48А	52,65166	115,25788	1.1 Евро
4495	Тунгооченский муниципальный округ Забайкальского края	МБОУ Усуглинская ООШ	Тунгооченский муниципальный округ, село Усугли, ул Октябрьская, д 2А	52,6523	115,25674	1.1 Евро
4496	Тунгооченский муниципальный округ Забайкальского края	мбоу вЕРХ-Усуглинская СОШ	село Верх-Усугли, ул Школьная, д 7А	52,69073	115,18711	1.1 Евро
4497	Тунгооченский муниципальный округ Забайкальского края	МБУ ДО Самородок, пгт. Вершино-Дарасунский, ул. Профсоюзная, д. 3	Тунгооченский муниципальный округ, пгт. Вершино-Дарасунский, ул Профсоюзная, д 3	52,36492	115,53568	1.1 Евро
4498	Тунгооченский муниципальный округ Забайкальского края	-	-	52,36845	115,52373	1.1 Евро
4499	Тунгооченский муниципальный округ Забайкальского края	МБДОУ детский сад ЦСР №4	МБДОУ детский сад ЦСР №4	52,36762	115,519	1.1 Евро
4500	Тунгооченский муниципальный округ Забайкальского края	МБДОУ детский сад общеразвивающего вида №2	МБДОУ детский сад общеразвивающего вида №2	52,36659	115,55772	1.1 Евро

№	Муниципальное образование	Наименование места накопления	Адрес места накопления	Географические координаты		Тип контейнера
4501	Тунгооченский муниципальный округ Забайкальского края	МБОУ ДО Дом Детского творчества	МБОУ ДО Дом Детского творчества пгт. Вершино-Дарасунский, ул Дарасунская, д 98	52,36291	115,53336	1.1 Евро
4502	Тунгооченский муниципальный округ Забайкальского края	МБОУ Вершино-Дарасунская СОШ	МБОУ Вершино-Дарасунская СОШ, ул Подгорная, д 1	52,36279	115,5515	1.1 Евро
4503	Тунгооченский муниципальный округ Забайкальского края	МБОУ Начальная СОШ	Тунгооченский муниципальный округ, пгт. Вершино-Дарасунский, ул Центральная, д 31	52,36783	115,54732	1.1 Евро
4504	Тунгооченский муниципальный округ Забайкальского края	МБОУ Байкальская СОШ	Тунгооченский муниципальный округ, пгт. Вершино-Дарасунский, ул Н.И.Цибора, д 1	52,37008	115,53382	1.1 Евро
4505	Тунгооченский муниципальный округ Забайкальского края	детский сад	Тунгооченский муниципальный округ, село Усугли	52,65136	115,26026	1.1 Евро
4506	Тунгооченский муниципальный округ Забайкальского края	№ 37 НЕФТЕМАРКЕТ ПАО, п. Вершино-Дарасуна	№ 37 НЕФТЕМАРКЕТ ПАО, п. Вершино-Дарасуна	52,37029	115,54068	1.1 Евро
4507	Тунгооченский муниципальный округ Забайкальского края	Тунгооченский ДЭУ село Усугли, ул. Дорожная, 5	Тунгооченский ДЭУ село Усугли, ул. Дорожная, 5	52,65711	115,25403	0.75 - железный
4508	Тунгооченский муниципальный округ Забайкальского края	ИП Плиев Т.С.	Тунгооченский муниципальный округ, пгт. Вершино-Дарасунский, улица Ленина, 2Б	52,36259	115,55223	1.1 Евро
4509	Тунгооченский муниципальный округ Забайкальского края	Тунгооченский муниципальный округ, пгт. Вершино-Дарасунский, улица Циборо	Тунгооченский муниципальный округ, пгт. Вершино-Дарасунский, улица Циборо	52,36759	115,56035	1.1 Евро
4510	Тунгооченский муниципальный округ Забайкальского края	ПАО Сбербанк 8609/098	Тунгооченский муниципальный округ, пгт. Вершино-Дарасунский, Советская улица, 6А	52,36664	115,52972	1.1 Евро
4511	Тунгооченский муниципальный округ Забайкальского края	Тунгооченский муниципальный округ, пгт. Вершино-Дарасунский, Комсомольская улица, 2	Тунгооченский муниципальный округ, пгт. Вершино-Дарасунский, Комсомольская улица, 2	52,36595	115,5289	1.1 Евро
4512	Тунгооченский муниципальный округ Забайкальского края	подиция	Тунгооченский муниципальный округ, пгт. Вершино-Дарасунский, Центральная улица	52,36813	115,53153	1.1 Евро
4513	Тунгооченский муниципальный округ Забайкальского края	-	-	52,36994	115,52668	1.1 Евро
4514	Тунгооченский муниципальный округ Забайкальского края	Вершино-Дарасунская - вагонный городок Тунгооченский муниципальный округ, пгт. Вершино-Дарасунский, Футбольная улица	Тунгооченский муниципальный округ, пгт. Вершино-Дарасунский, Футбольная улица	52,36928	115,52432	1.1 Евро
4515	Тунгооченский муниципальный округ Забайкальского края	АЗС (с. Верх-Усугли, ул. Metallургов 1а)	Тунгооченский муниципальный округ, Верхние Усугли, улица Metallургов, 9А	52,69386	115,1797	1.1 Евро
4516	Тунгооченский муниципальный округ Забайкальского края	-	Тунгооченский муниципальный округ, село Усугли	52,65189	115,26332	1.1 Евро
4517	Тунгооченский муниципальный округ Забайкальского края	Тунгооченский муниципальный округ, пгт. Вершино-Дарасунский, улица Лазо 10	Тунгооченский муниципальный округ, пгт. Вершино-Дарасунский, улица Лазо	52,3726	115,52672	1.1 Евро
4518	Тунгооченский муниципальный округ Забайкальского края	Тунгооченский муниципальный округ, Вершино-Дарасунский, улица Лермонтова, 30	Тунгооченский муниципальный округ, Вершино-Дарасунский, улица Лермонтова, 30	52,37083	115,52637	1.1 Евро
4519	Тунгооченский муниципальный округ Забайкальского края	Тунгооченский муниципальный округ, пгт. Вершино-Дарасунский, Трудовая улица, 5	Тунгооченский муниципальный округ, Вершино-Дарасунский, Трудовая улица, 5	52,36814	115,54652	1.1 Евро
4520	Тунгооченский муниципальный округ Забайкальского края	Тунгооченский муниципальный округ, Вершино-Дарасунский, Юбилейная улица, 1а	Тунгооченский муниципальный округ, Вершино-Дарасунский, Юбилейная улица, 1а	52,36467	115,55959	1.1 Евро
4521	Тунгооченский муниципальный округ Забайкальского края	Тунгооченский муниципальный округ, Вершино-Дарасунский, улица Ленина, 1а	Тунгооченский муниципальный округ, Вершино-Дарасунский, улица Ленина, 1а	52,36099	115,5563	1.1 Евро
4522	Тунгооченский муниципальный округ Забайкальского края	Тунгооченский муниципальный округ, Вершино-Дарасунский, Строительная улица, 28	Тунгооченский муниципальный округ, Вершино-Дарасунский, Строительная улица, 28	52,36626	115,51132	1.1 Евро
4523	Тунгооченский муниципальный округ Забайкальского края	Тунгооченский муниципальный округ, Вершино-Дарасунский, Строительная улица, 1	Тунгооченский муниципальный округ, Вершино-Дарасунский, Строительная улица, 1	52,36617	115,509	1.1 Евро
4524	Тунгооченский муниципальный округ Забайкальского края	Тунгооченский муниципальный округ, Вершино-Дарасунский, Лесная улица, 9	Тунгооченский муниципальный округ, Вершино-Дарасунский, Лесная улица, 9	52,3647	115,50768	1.1 Евро
4525	Тунгооченский муниципальный округ Забайкальского края	Тунгооченский муниципальный округ, Вершино-Дарасунский, Лесная улица, 8	Тунгооченский муниципальный округ, Вершино-Дарасунский, Лесная улица, 8	52,36358	115,50824	1.1 Евро
4526	Тунгооченский муниципальный округ Забайкальского края	Тунгооченский муниципальный округ, пгт. Вершино-Дарасунский, Лесная улица	Тунгооченский муниципальный округ, пгт. Вершино-Дарасунский, Лесная улица	52,36278	115,51062	1.1 Евро
4527	Тунгооченский муниципальный округ Забайкальского края	-	Тунгооченский муниципальный округ, пгт. Вершино-Дарасунский, улица Строителей, 1	52,36633	115,50945	1.1 Евро
4528	Тунгооченский муниципальный округ Забайкальского края	Тунгооченский муниципальный округ, пгт. Вершино-Дарасунский, Лесная улица, 27	Тунгооченский муниципальный округ, Вершино-Дарасунский, Лесная улица, 27	52,36072	115,5135	1.1 Евро
4529	Тунгооченский муниципальный округ Забайкальского края	Тунгооченский муниципальный округ, пгт. Вершино-Дарасунский	Тунгооченский муниципальный округ, пгт. Вершино-Дарасунский	52,36001	115,51208	1.1 Евро
4530	Тунгооченский муниципальный округ Забайкальского края	Тунгооченский муниципальный округ, Вершино-Дарасунский, улица Строителей, 3	Тунгооченский муниципальный округ, Вершино-Дарасунский, улица Строителей, 3	52,36191	115,50809	1.1 Евро
4531	Тунгооченский муниципальный округ Забайкальского края	Тунгооченский муниципальный округ, Вершино-Дарасунский, Геологическая улица, 2	Тунгооченский муниципальный округ, Вершино-Дарасунский, Геологическая улица, 2	52,3638	115,50657	1.1 Евро
4532	Тунгооченский муниципальный округ Забайкальского края	Тунгооченский муниципальный округ, Вершино-Дарасунский, Геологическая улица, 6	Тунгооченский муниципальный округ, Вершино-Дарасунский, Геологическая улица, 6	52,36438	115,50607	1.1 Евро
4533	Тунгооченский муниципальный округ Забайкальского края	Тунгооченский муниципальный округ, Вершино-Дарасунский, Молодежная улица, 11	Тунгооченский муниципальный округ, Вершино-Дарасунский, Молодежная улица, 11	52,36791	115,50001	1.1 Евро

№	Муниципальное образование	Наименование места накопления	Адрес места накопления	Географические координаты		Тип контейнера
4567	Тунгооченский муниципальный округ Забайкальского края	Тунгооченский муниципальный округ, Верхние Усугли, улица Строителей, 9	Тунгооченский муниципальный округ, Верхние Усугли, улица Строителей, 9	52,6962	115,18693	0,75 - железный
4568	Тунгооченский муниципальный округ Забайкальского края	Тунгооченский муниципальный округ, Верхние Усугли, улица Строителей, 1	Тунгооченский муниципальный округ, Верхние Усугли, улица Строителей, 1	52,6964	115,18453	0,75 - железный
4569	Тунгооченский муниципальный округ Забайкальского края	Тунгооченский муниципальный округ, село Верх-Усугли, Пролетарская улица, 5	Тунгооченский муниципальный округ, село Верх-Усугли, Пролетарская улица, 5	52,69518	115,18662	0,75 - железный
4570	Тунгооченский муниципальный округ Забайкальского края	Тунгооченский муниципальный округ, Верхние Усугли, Советская улица, 14	Тунгооченский муниципальный округ, Верхние Усугли, Советская улица, 14	52,6936	115,19023	1,1 Евро
4571	Тунгооченский муниципальный округ Забайкальского края	Тунгооченский муниципальный округ, Верхние Усугли, Советская улица, 9	Тунгооченский муниципальный округ, Верхние Усугли, Советская улица, 9	52,69305	115,1875	0,75 - железный
4572	Тунгооченский муниципальный округ Забайкальского края	Тунгооченский муниципальный округ, Верхние Усугли, Клубная улица, 2	Тунгооченский муниципальный округ, Верхние Усугли, Клубная улица, 2	52,69171	115,18978	1,1 Евро
4573	Тунгооченский муниципальный округ Забайкальского края	Тунгооченский муниципальный округ, село Верх-Усугли, Луговая улица, 2	Тунгооченский муниципальный округ, село Верх-Усугли, Луговая улица	52,69126	115,19418	1,1 Евро
4574	Тунгооченский муниципальный округ Забайкальского края	Тунгооченский муниципальный округ, село Верх-Усугли, Табачная улица, 26	Тунгооченский муниципальный округ, село Верх-Усугли, Табачная улица	52,69273	115,19659	0,75 - железный
4575	Тунгооченский муниципальный округ Забайкальского края	Тунгооченский муниципальный округ, село Верх-Усугли, Весенняя, 14	Тунгооченский муниципальный округ, село Верх-Усугли, Весенняя, 14	52,69047	115,20173	1,1 Евро
4576	Тунгооченский муниципальный округ Забайкальского края	Тунгооченский муниципальный округ, Верхние Усугли, Таежная улица, 7	Тунгооченский муниципальный округ, Верхние Усугли, Таежная улица, 7	52,69174	115,20208	1,1 Евро
4577	Тунгооченский муниципальный округ Забайкальского края	Тунгооченский муниципальный округ, Верхние Усугли, улица Мира, 16	Тунгооченский муниципальный округ, Верхние Усугли, улица Мира, 16	52,6926	115,20596	1,1 Евро
4578	Тунгооченский муниципальный округ Забайкальского края	Тунгооченский муниципальный округ, Верхние Усугли, Багульная улица, 6	Тунгооченский муниципальный округ, Верхние Усугли, Багульная улица, 6	52,69421	115,20123	1,1 Евро
4579	Тунгооченский муниципальный округ Забайкальского края	Тунгооченский муниципальный округ, Верхние Усугли, Земляничная улица, 4	Тунгооченский муниципальный округ, Верхние Усугли, Земляничная улица, 4	52,69406	115,20578	1,1 Евро
4580	Тунгооченский муниципальный округ Забайкальского края	Тунгооченский муниципальный округ, Верхние Усугли, улица Энтузиастов, 2	Тунгооченский муниципальный округ, Верхние Усугли, улица Энтузиастов, 2	52,6849	115,20188	0,75 - железный
4581	Тунгооченский муниципальный округ Забайкальского края	Тунгооченский муниципальный округ, село Верх-Усугли, улица Обручева	Тунгооченский муниципальный округ, село Верх-Усугли, улица Обручева	52,68936	115,20117	1,1 Евро
4582	Тунгооченский муниципальный округ Забайкальского края	Тунгооченский муниципальный округ, село Верх-Усугли, улица Победы, 12	Тунгооченский муниципальный округ, село Верх-Усугли, улица Победы, 12	52,68741	115,20047	0,75 - железный
4583	Тунгооченский муниципальный округ Забайкальского края	Тунгооченский муниципальный округ, Верхние Усугли, улица Победы, 2	Тунгооченский муниципальный округ, Верхние Усугли, улица Победы, 2	52,68801	115,19644	0,75 - железный
4584	Тунгооченский муниципальный округ Забайкальского края	Тунгооченский муниципальный округ, село Верх-Усугли, улица Metallургов	Тунгооченский муниципальный округ, село Верх-Усугли, улица Metallургов	52,70035	115,18688	0,75 - железный
4585	Тунгооченский муниципальный округ Забайкальского края	Тунгооченский муниципальный округ, Верхние Усугли, Забайкальская улица, 14	Тунгооченский муниципальный округ, Верхние Усугли, Забайкальская улица, 14	52,69762	115,18316	0,75 - железный
4586	Тунгооченский муниципальный округ Забайкальского края	Тунгооченский муниципальный округ, Верхние Усугли, Забайкальская улица, 13	Тунгооченский муниципальный округ, Верхние Усугли, Забайкальская улица, 13	52,69793	115,18197	0,75 - железный
4587	Тунгооченский муниципальный округ Забайкальского края	МКД Верхние Усугли, Забайкальская улица, 1А	Тунгооченский муниципальный округ, Верхние Усугли, Забайкальская улица, 1А	52,69495	115,17889	0,75 - железный
4588	Тунгооченский муниципальный округ Забайкальского края	Тунгооченский муниципальный округ, село Верх-Усугли, улица Metallургов, 9	Тунгооченский муниципальный округ, село Верх-Усугли, улица Metallургов, 9	52,6943	115,18057	1,1 Евро
4589	Тунгооченский муниципальный округ Забайкальского края	Тунгооченский муниципальный округ, Верхние Усугли, улица Metallургов, 8	Тунгооченский муниципальный округ, Верхние Усугли, улица Metallургов, 8	52,69491	115,18185	1,1 Евро
4590	Тунгооченский муниципальный округ Забайкальского края	Бурятский филиал ПАО Ростелеком	10, Первомайская улица, село Верх-Усугли, Тунгооченский муниципальный округ	52,69361	115,18946	1,1 Евро
4591	Тунгооченский муниципальный округ Забайкальского края	Администрация сельского поселения "Усуглинское" Тунгооченский муниципальный округ, село Усугли, Советская улица, 25	Администрация сельского поселения "Усуглинское" Тунгооченский муниципальный округ, село Усугли, Советская улица, 25	52,65417	115,25392	1,1 Евро
4592	Муниципальный район «Улётовский район»	Улица почтовая 5 (школа)	674064, Улётовский район, Горка, Неизвестная дорога,	51,07655	111,99128	1,1 Евро
4593	Муниципальный район «Улётовский район»	школа	Улётовский район, село Шехолан, Школьная улица	51,03121	111,93051	1,1 Евро
4594	Муниципальный район «Улётовский район»	школа С. Горка, ул. Школьная д. 1	Улётовский район, село Горка	51,0727	111,98701	1,1 Евро
4595	Муниципальный район «Улётовский район»	Здание школы с. Танга ул. Школьная д. 10	Улётовский район, село Танга, Школьная улица, 10	50,98871	111,54506	1,1 Евро
4596	Муниципальный район «Улётовский район»	здание детского сада с. Танга, ул. Школьная д. 2	Улётовский район, село Танга, Школьная улица, 2	50,98717	111,54684	1,1 Евро
4597	Муниципальный район «Улётовский район»	Облава КП	Улётовский район, село Танга	50,99014	111,54983	1,1 Евро
4598	Муниципальный район «Улётовский район»	МУ ДО УЛЕТОВСКАЯ ДЮСШ	2, Спортивная улица, село Улёты, Улётовский район	51,36219	112,48927	1,1 Евро
4599	Муниципальный район «Улётовский район»	ДЮСШ ул. Кирова 21а	Улётовский район, пгт. Дровзвнал, улица Кирова, 19	51,58212	113,03796	1,1 Евро
4600	Муниципальный район «Улётовский район»	здание школы с. Горкакан, ул. Шоссейная д. 3А	Улётовский район, село Горкакан, Шоссейная улица, 3А	51,12612	111,94612	1,1 Евро
4601	Муниципальный район «Улётовский район»	Дом культуры с. Шехолан, ул. Центральная	Улётовский район, село Шехолан, Центральная улица	51,025	111,92959	1,1 Евро
4602	Муниципальный район «Улётовский район»	Здание школы с. Ленинский, ул. Ленина 2-я д. 4	Улётовский район, поселок Ленинский, улица Ленина 2-я, 4	50,84116	111,51407	1,1 Евро
4603	Муниципальный район «Улётовский район»	Районная библиотека с. Улёты ул. Кооперативная 16	Улётовский район, село Улёты, Кооперативная улица, 16	51,35475	112,48553	1,1 Евро

№	Муниципальное образование	Наименование места накопления	Адрес места накопления	Географические координаты	Тип контейнера
4604	Муниципальный район «Улётовский район»	Здание школы с. Бальзой, ул. Школьная д.22	22, Школьная улица, село Бальзой, Улётовский район	51,35667 112,3624	1.1 Евро
4605	Муниципальный район «Улётовский район»	МОУ Военхозовская ООШ с. Аблатуйский бор, ул. Центральная 62	Улётовский район, 70, Центральная улица, село Аблатуйский Бор	51,18731 112,22201	1.1 Евро
4606	Муниципальный район «Улётовский район»	Администрация сельского поселения с. Улеты, ул. Лазо д.146	Улётовский район, село Улеты, улица Лазо, 146	51,3549 112,48342	0.75 - железный
4607	Муниципальный район «Улётовский район»	Кинотеатр С. Улеты ул. Лазо д. 124	Улётовский район, село Улеты, улица Лазо, 124	51,35799 112,48408	1.1 Евро
4608	Муниципальный район «Улётовский район»	ул.лазо 21	674050, Улётовский район, Улеты, улица Лазо, 21	51,3674 112,4876	0.75 - железный
4609	Муниципальный район «Улётовский район»	Здание школы с. Арта ул. Школьная д.30	Улётовский район, село Арта, Школьная улица, 30	51,25266 112,40154	1.1 Евро
4610	Муниципальный район «Улётовский район»	Детский сад с. Арта ул. Нахоневича д. 2а	Улётовский район, село Арта, улица Нахоневича, 2А	51,25063 112,40025	1.1 Евро
4611	Муниципальный район «Улётовский район»	ул. Кооперативная, 14а. Торгово-гостиничный комплекс	село Улеты, ул Кооперативная, зд 14а	51,35374 112,48833	1.1 Евро
4612	Муниципальный район «Улётовский район»	с. Улеты, ул. Кирова, д. 76 ТД "Центральный"	село Улеты, ул Кирова, д 76	51,35482 112,48907	1.1 Евро
4613	Муниципальный район «Улётовский район»	Детский сад Малышок №4 С. Улеты ул. Пионерская 39	39, Пионерская улица, село Улеты, Улётовский район	51,35864 112,47583	0.75 - железный
4614	Муниципальный район «Улётовский район»	Детский сад Малышок №4 С. Улеты ул. Лесная 1	Улётовский район, село Улеты, Лесная улица, 1	51,34645 112,4795	0.75 - железный
4615	Муниципальный район «Улётовский район»	Детский сад Малышок №4 С. Улеты ул. Пионерская 32А	Улётовский район, село Улеты, Пионерская улица, 32/1	51,36013 112,47583	0.75 - железный
4616	Муниципальный район «Улётовский район»	здание детского сада с. Хадакта, ул. Большая 16	Улётовский район, село Хадакта	51,4269 112,56825	1.1 Евро
4617	Муниципальный район «Улётовский район»	Здание школы, с. Хадакта, ул. Чапаева	Улётовский район, село Хадакта, улица Чапаева	51,42398 112,55921	1.1 Евро
4618	Муниципальный район «Улётовский район»	ингодинская 3	674054, Улётовский район, Дровяная, Ингодинская улица, 3	51,58077 113,02716	1.1 Евро
4619	Муниципальный район «Улётовский район»	строителей 22	674054, Улётовский район, Дровяная, Новая улица, 20	51,57938 113,03422	1.1 Евро
4620	Муниципальный район «Улётовский район»	строительная 12	674054, Улётовский район, Дровяная, Новая улица, 12	51,58037 113,03254	1.1 Евро
4621	Муниципальный район «Улётовский район»	дорожная 3	674054, Улётовский район, Дровяная, Новая улица, 3	51,58168 113,03097	1.1 Евро
4622	Муниципальный район «Улётовский район»	дорожная	674054, Улётовский район, Дровяная, Дорожная улица, 11	51,58407 113,03695	1.1 Евро
4623	Муниципальный район «Улётовский район»	партизанская	674054, Улётовский район, Дровяная, Партизанская улица, 26	51,58514 113,04253	1.1 Евро
4624	Муниципальный район «Улётовский район»	профсоюзная	674054, Улётовский район, Дровяная, Профсоюзная улица, 32	51,58508 113,05441	1.1 Евро
4625	Муниципальный район «Улётовский район»	мкр 1 дом 4 5и	674054, Улётовский район, Дровяная, улица 1-й микрорайон, 4	51,58311 113,0479	1.1 Евро
4626	Муниципальный район «Улётовский район»	кирова 67	674054, Улётовский район, Дровяная, улица Кирова, 67	51,57778 113,05283	1.1 Евро
4627	Муниципальный район «Улётовский район»	Афанасьева 5	674054, Улётовский район, Дровяная, улица Афанасьева, 5	51,57662 113,05063	1.1 Евро
4628	Муниципальный район «Улётовский район»	ул. Набережная 18	674061, Улётовский район, Арта, Неизвестная дорога,	51,24708 112,39988	1.1 Евро
4629	Муниципальный район «Улётовский район»	ул. Первомайская 31	674070, Улётовский район, Николаевское, Первомайская улица,	51,05291 111,79122	1.1 Евро
4630	Муниципальный район «Улётовский район»	ул. Бесконечникова	674064, а/д Байкал, Горькацан	51,1268 111,94895	1.1 Евро
4631	Муниципальный район «Улётовский район»	ул. школьная 32 а	674061, Улётовский район, Арта, улица Цветочная,	51,25364 112,398	1.1 Евро
4632	Муниципальный район «Улётовский район»	40 лет победы 6	674061, Улётовский район, Арта, улица Цветочная,	51,25583 112,40122	1.1 Евро
4633	Муниципальный район «Улётовский район»	ул. 40 лет победы 16	674061, Улётовский район, Арта, улица Цветочная,	51,25398 112,39565	1.1 Евро
4634	Муниципальный район «Улётовский район»	ул. Цветочная 27	674061, Улётовский район, Арта, улица Цветочная,	51,25681 112,39847	1.1 Евро
4635	Муниципальный район «Улётовский район»	ул. Нахоневича 83	674061, Улётовский район, Арта, Неизвестная дорога,	51,25428 112,41017	1.1 Евро
4636	Муниципальный район «Улётовский район»	ул. Лазо	674060, Улётовский район, Бальзой, Неизвестная дорога,	51,35917 112,35525	1.1 Евро
4637	Муниципальный район «Улётовский район»	ул. Ковалева	674060, Улётовский район, Бальзой, Неизвестная дорога,	51,36226 112,36342	1.1 Евро
4638	Муниципальный район «Улётовский район»	ул. Кавалева	Забайкальский 674060, Улётовский район, Бальзой, Неизвестная дорога,	51,36417 112,35796	1.1 Евро
4639	Муниципальный район «Улётовский район»	ул. Центральная	Забайкальский Улётовский район, село Бальзой, ул Центральная	51,36066 112,35743	1.1 Евро
4640	Муниципальный район «Улётовский район»	ул. Центральная	Улётовский район, село Бальзой, ул Центральная	51,35952 112,36014	1.1 Евро
4641	Муниципальный район «Улётовский район»	ул. Центральная	-	51,35553 112,3679	1.1 Евро
4642	Муниципальный район «Улётовский район»	ул. Центральная	Улётовский район, село Бальзой, ул Центральная	51,35317 112,37248	1.1 Евро
4643	Муниципальный район «Улётовский район»	ул. Лесная	674062, Улётовский район, Аблатуйский Бор, Неизвестная дорога,	51,18889 112,22609	1.1 Евро
4644	Муниципальный район «Улётовский район»	ул. спортивная 57	674062, Улётовский район, Аблатуйский Бор, автодорога Байкал,	51,1883 112,22339	1.1 Евро
4645	Муниципальный район «Улётовский район»	ул. Мотус 5	674070, ул. Мотус, Николаевское	51,06027 111,78679	1.1 Евро
4646	Муниципальный район «Улётовский район»	ул. пионерская	674050, Улётовский район, Улеты, Ингодинская улица, 1А	51,35626 112,49518	1.1 Евро
4647	Муниципальный район «Улётовский район»	ул. набережная	674050, Улётовский район, Улеты, набережная улица, 36	51,34317 112,49187	1.1 Евро
4648	Муниципальный район «Улётовский район»	ул. Лермонтова	674050, Улётовский район, Улеты, улица Кирова, 178	51,34463 112,48246	1.1 Евро
4649	Муниципальный район «Улётовский район»	ул. Лермонтова	674050, Улётовский район, Улеты, улица Лазо, 208	51,34584 112,4768	1.1 Евро
4650	Муниципальный район «Улётовский район»	мкд ул. пионерская	674050, Улётовский район, Улеты, улица Полюны Осипенко, 40	51,36001 112,47716	1.1 Евро
4651	Муниципальный район «Улётовский район»	ул. колхозная	674050, Улётовский район, Улеты, улица Колхозная, 16А	51,36427 112,4768	1.1 Евро
4652	Муниципальный район «Улётовский район»	ул. Лазо с Улетм	674050, ул. Лазо, 41, Улеты	51,36337 112,48607	1.1 Евро
4653	Муниципальный район «Улётовский район»	база, пгт Дровяная, ул. Лесная 2а	Улётовский район, пгт. Дровяная, Лесная улица, 2	51,57643 113,05019	1.1 Евро

№	Муниципальное образование	Наименование места накопления	Адрес места накопления	Географические координаты	Тип контейнера
4654	Муниципальный район «Улётовский район»	ИП Куйдин с. Улёты ул. Кооперативная д.19	Улётовский район, село Улёты, Кооперативная улица, 17	51,35395 112,48648	0.75 - железный
4655	Муниципальный район «Улётовский район»	Детский центр "Кедр" с. Улёты ул. Школьная 2 а	2А, Школьная улица, село Улёты, Улётовский район	51,37412 112,4846	1.1 Евро
4656	Муниципальный район «Улётовский район»	Детский центр "Кедр" с. Улёты ул. Чапаева д. 24 Б	24, улица Чапаева, село Улёты, Улётовский район	51,37884 112,50263	1.1 Евро
4657	Муниципальный район «Улётовский район»	с. Улёты, ул. Кооперативная 11	Улётовский район, село Улёты, Кооперативная улица, 11	51,35309 112,4902	1.1 Евро
4658	Муниципальный район «Улётовский район»	с. Улёты, ул. Лазо д. 148	Улётовский район, село Улёты, улица Лазо, 146	51,35491 112,48342	1.1 Евро
4659	Муниципальный район «Улётовский район»	детская школа искусств с.Улёты, ул Пионерская 35	30, Пионерская улица, село Улёты, Улётовский район	51,36006 112,47624	0.75 - железный
4660	Муниципальный район «Улётовский район»	военкомат	674050, Улётовский район, Улёты, улица Горького, 8	51,35526 112,48793	0.75 - железный
4661	Муниципальный район «Улётовский район»	Военный городок 233 в/ч 18328	Улётовский район, село Тагга	50,98912 111,58097	1.1 Евро
4662	Муниципальный район «Улётовский район»	с. Гореканан ул. Нагорная 5	Улётовский район, село Гореканан	51,12524 111,94026	0.75 - железный
4663	Муниципальный район «Улётовский район»	Детский сад "Сказка" пгт Дровяная 1 мкр д. 4а	Улётовский район, пгт. Дровяная, 1-й микрорайон, 4	51,58366 113,04819	1.1 Евро
4664	Муниципальный район «Улётовский район»	Здание поста ЭЦ НГЧ ст. Голубичная	Улётовский район, населенный пункт станция Голубичная	51,62212 113,04629	1.1 Евро
4665	Муниципальный район «Улётовский район»	Россельхозбанк	Улётовский район, село Улёты, улица Кирова, 66	51,35683 112,49018	1.1 Евро
4666	Муниципальный район «Улётовский район»	АЗС Нефтемаркет с. Улёты	Улётовский район, село Улёты	51,35922 112,48352	0.75 - железный
4667	Муниципальный район «Улётовский район»	АЗС Нефтемаркет с. Тагга	Улётовский район, село Тагга	50,98796 111,5542	0.75 - железный
4668	Муниципальный район «Улётовский район»	АЗС Нефтемаркет с. Татаурово	Улётовский район, село Татаурово	51,60095 112,93345	0.75 - железный
4669	Муниципальный район «Улётовский район»	АЗС Нефтемаркет с. Николаевское	Улётовский район, село Николаевское	51,05088 111,77197	0.75 - железный
4670	Муниципальный район «Улётовский район»	Производственная база п. Ленинский, ул. Линия 1	Улётовский район, посёлок Ленинский, улица Линия 1-а	50,83535 111,50127	1.1 Евро
4671	Муниципальный район «Улётовский район»	магазин Лидер с. Улёты, ул. Кооперативная 22	Улётовский район, село Улёты, Кооперативная улица, 20	51,35494 112,48405	1.1 Евро
4672	Муниципальный район «Улётовский район»	ПРОКУРАТУРА ЗАБАЙКАЛЬСКОГО КРАЯ с.Улёты ул.Лазо д.150а	Улётовский район, село Улёты, улица Лазо, 150А	51,3548 112,48227	0.75 - железный
4673	Муниципальный район «Улётовский район»	Магазин Хлеб Соль п. Улёты ул. Кирова 80	Улётовский район, село Улёты, улица Кирова, 80	51,3543 112,48884	0.75 - железный
4674	Муниципальный район «Улётовский район»	Хлеб Соль п. Дровяная ул. Кирова. 50а	50, улица Кирова, пгт. Дровяная, Улётовский район	51,57928 113,04594	0.75 - железный
4675	Муниципальный район «Улётовский район»	Магазин с. Татаурово, ул. Кирова 117	Улётовский район, село Татаурово, улица Кирова, 117	51,5944 112,9268	1.1 Евро
4676	Муниципальный район «Улётовский район»	Магазин "НАТАЛИ" с. Улёты ул. Горького д.17	Улётовский район, село Улёты, улица Горького, 17	51,35518 112,4861	0.75 - железный
4677	Муниципальный район «Улётовский район»	Бурятский филиал ПАО Ростелеком	Улётовский район, село Улёты, улица Кирова, 72	51,35551 112,48947	1.1 Евро
4678	Муниципальный район «Улётовский район»	Магазин Светофор	2, Пионерская улица, село Улёты, Улётовский район	51,35706 112,49411	1.1 Евро
4679	Муниципальный район «Улётовский район»	ООО Эконом	Улётовский район, село Улёты, улица Кирова, 78	51,35457 112,48867	1.1 Евро
4680	Муниципальный район «Улётовский район»	АЗС "Коре" трасса Иркутск-Чита 990 км	Улётовский район	51,38306 112,46785	1.1 Евро
4681	Муниципальный район «Улётовский район»	Природный парк "Арей" с. Арей ул. Озерная напротив мотеля "Красный дракон"	Улётовский район, село Арей, Озерная улица	50,97977 111,2335	0.75 - железный
4682	Муниципальный район «Улётовский район»	ИП Батсва В.В.	Улётовский район, село Улёты	51,36806 112,48369	0.75 - железный
4683	Муниципальный район «Улётовский район»	Здание ЦРБ п. Дровяная, ул. Красногвардейская д. 32	32, Красногвардейская улица, пгт. Дровяная, Улётовский район	51,57843 113,04308	1.1 Евро
4684	Муниципальный район «Улётовский район»	ГУЗ Улётовская ЦРБ	74, улица Горького, село Улёты, Улётовский район	51,35856 112,46788	1.1 Евро
4685	Муниципальный район «Улётовский район»	МДОУ ДС "Сказка"	26, Шахматная улица, пгт. Дровяная, Улётовский район	51,58439 113,04892	1.1 Евро
4686	Муниципальный район «Улётовский район»	ИП Максимова Валентина Михайловна	Улётовский район, село Шехолан, Центральная улица	51,025 111,9296	1.1 Евро
4687	Муниципальный район «Улётовский район»	районный клуб	Улётовский район, село Улёты, улица Кирова, 68	51,35636 112,48997	0.75 - железный
4688	Муниципальный район «Улётовский район»	офис ООО Коммунальщик	Улётовский район, село Улёты, улица Горького, 2	51,35466 112,49187	0.75 - железный
4689	Муниципальный район «Улётовский район»	Здание полиции с. Улёты, ул. Кирова д. 143	143, улица Кирова, село Улёты, Улётовский район	51,34652 112,48503	1.1 Евро
4690	Муниципальный район «Улётовский район»	Свинокомплекс, Улётовский район, с. Аблатуйский бор, ул. Борова, 8	Улётовский район, село Аблатуйский Бор	51,18794 112,23092	1.1 Евро
4691	Муниципальный район «Улётовский район»	Здание школы с. Николаевское, ул. Октябрьская д. 45	Улётовский район, село Николаевское, Октябрьская улица, 45	51,0526 111,77736	1.1 Евро
4692	Муниципальный район «Улётовский район»	Здание школы п. Дровяная, ул. Кооперативная д. 16 Б	16Б, Кооперативная улица, пгт. Дровяная, Улётовский район	51,58186 113,04575	1.1 Евро
4693	Муниципальный район «Улётовский район»	Детский сад с. Николаевское, ул Октябрьская д.103	Улётовский район, село Николаевское, Октябрьская улица, 103	51,05232 111,76482	1.1 Евро
4694	Муниципальный район «Улётовский район»	Пекарня-магазин, Забайкальский край, Улётовский р-н, с. Улёты, ул. горького, 27	Улётовский район, село Улёты, улица Горького, 27	51,35549 112,48293	1.1 Евро
4695	Муниципальный район «Улётовский район»	Администрация городского поселения "Дровянинское"	31, Красногвардейская улица, пгт. Дровяная, Улётовский район	51,57931 113,04269	0.75 - железный
4696	Муниципальный район «Улётовский район»	Дом культуры пгт Дровяная ул. Кирова д. 59	39, улица Кирова, пгт. Дровяная, Улётовский район	51,58055 113,04573	0.75 - железный
4697	Муниципальный район «Улётовский район»	здание школы с. Татаурово ул. Кирова д.68	Улётовский район, село Татаурово, улица Кирова, 68	51,60167 112,93388	1.1 Евро
4698	Муниципальный район «Улётовский район»	здание школы с. Татаурово ул. Партизанская д. 40	Улётовский район, село Татаурово, Партизанская улица, 40	51,60129 112,93206	1.1 Евро
4699	Муниципальный район «Улётовский район»	детская школа искусств с.Улёты, ул. Лазо 83	83, улица Лазо, село Улёты, Улётовский район	51,35739 112,48484	0.75 - железный
4700	Муниципальный район «Улётовский район»	детская школа искусств с.Улёты, ул Пионерская 27а	Улётовский район, село Улёты, Пионерская улица, 27А	51,35787 112,48709	1.1 Евро
4701	Муниципальный район «Улётовский район»	Детский сад Малышок №4 С. Улёты ул. Пионерская 28	Улётовский район, село Улёты, Пионерская улица, 28	51,36003 112,47653	1.1 Евро
4702	Муниципальный район «Улётовский район»	ИП Тайлакова Ольга Алексеевна	Улётовский район, село Улёты, улица Лазо, 81	51,35779 112,48483	1.1 Евро
4703	Муниципальный район «Улётовский район»	ИП Старчикова Наталья Ивановна(АЗС офисное здание)	ул. Дорожная, Улёты, 674050	51,37592 112,47889	0.75 - железный

№	Муниципальное образование	Наименование места накопления	Адрес места накопления	Географические координаты	Тип контейнера
4704	Муниципальный район «Улётовский район»	Татаурово, ул. Партизанская, 40 Детский сад	ул. Кирова, Татаурово, 674053	51,60126 112,93254	1.1 Евро
4705	Муниципальный район «Улётовский район»	Профсоюзная ул., 14, Дровяная.	674054, Профсоюзная ул., 14, Дровяная	51,58461 113,04925	1.1 Евро
4706	Муниципальный район «Улётовский район»	ООО " Кука Курортная".	Заводская ул., 45, Дровяная, 672900	51,5717 113,0303	1.1 Евро
4707	Муниципальный район «Улётовский район»	-	ул. Кирова, 52, Дровяная, 674054	51,57929 113,04628	1.1 Евро
4708	Муниципальный район «Улётовский район»	Молодежная ул., 5, Дровяная.	674054, Молодежная ул., 5, Дровяная	51,58341 113,0522	1.1 Евро
4709	Муниципальный район «Улётовский район»	ул. Богданова, 1, Дровяная.	674054, ул. Богданова, 1, Дровяная	51,58379 113,05363	1.1 Евро
4710	Муниципальный район «Улётовский район»	Российская ул., 3, Дровяная.	674054, Российская ул., 3, Дровяная	51,58401 113,05498	1.1 Евро
4711	Муниципальный район «Улётовский район»	Горняцкая ул., 11, Дровяная.	Горняцкая ул., 11, Дровяная, 674054	51,58247 113,05424	1.1 Евро
4712	Муниципальный район «Улётовский район»	Черновская ул., 5, Дровяная.	Черновская ул., 5, Дровяная, 674054	51,58119 113,05329	1.1 Евро
4713	Муниципальный район «Улётовский район»	Черновская ул., 15, Дровяная.	Черновская ул., 15, Дровяная, 674054	51,58099 113,0554	1.1 Евро
4714	Муниципальный район «Улётовский район»	Сосновая ул., 1Б, Дровяная.	674054, Сосновая ул., 6, Дровяная	51,58418 113,05772	1.1 Евро
4715	Муниципальный район «Улётовский район»	Российская ул., 2, Дровяная.	674054, Российская ул., 2, Дровяная	51,58454 113,05461	1.1 Евро
4716	Муниципальный район «Улётовский район»	Шахматная ул., 19, Дровяная.	674054, Шахматная ул., 19, Дровяная	51,58362 113,04605	1.1 Евро
4717	Муниципальный район «Улётовский район»	Дровяная, 1 мкр. д. 4, 5.	674054, 1-й микрорайон ул., 4, Дровяная	51,58357 113,04744	1.1 Евро
4718	Муниципальный район «Улётовский район»	Шахматная 32	674054, Шахматная ул., 32, Дровяная	51,58434 113,04568	1.1 Евро
4719	Муниципальный район «Улётовский район»	Профсоюзная ул., 15, Дровяная.	674054, Профсоюзная ул., 15, Дровяная	51,58693 113,04969	1.1 Евро
4720	Муниципальный район «Улётовский район»	Коперативная 41	не указан	51,58644 113,04516	1.1 Евро
4721	Муниципальный район «Улётовский район»	Улеты, ул. Горького, 2, 1, 3, 5, 4	674050, ул. Горького, 2, Улеты	51,35459 112,49138	0.75 - железный
4722	Муниципальный район «Хилокский район»	-	ул. Ямаровская 49 Дальвормет гХилок	51,35382 110,47575	1.1 Евро
4723	Муниципальный район «Хилокский район»	АЗС 10	Хилок	51,34648 110,53443	0.75 - железный
4724	Муниципальный район «Хилокский район»	Школа № 20	11, улица Хлуднева, село Линево Озеро, Хилокский район	51,36435 110,65053	1.1 Евро
4725	Муниципальный район «Хилокский район»	магазин	25, Привокзальная улица, село Бада, Хилокский район	51,38744 109,85673	1.1 Евро
4726	Муниципальный район «Хилокский район»	Магазин "Кристалл"	Хилокский район, пгт. Могзон, ул. Рабочая, д. 51а	51,73197 111,9746	1.1 Евро
4727	Муниципальный район «Хилокский район»	Стадион "Труд", Хилокский район, с.Бада, ул.Лесная 63а	Хилокский район, село Бада, ул. Лесная, соор 63а	51,38569 109,84382	1.1 Евро
4728	Муниципальный район «Хилокский район»	Административное здание МСКО с. Укурик 1,4 юго-запад	Хилокский район, село Укурик	51,67572 111,81691	1.1 Евро
4729	Муниципальный район «Хилокский район»	ул.Лиходсева	673240, Хилокский район, Могзон, Зеленая улица, 16	51,74785 111,96706	1.1 Евро
4730	Муниципальный район «Хилокский район»	рабочая 21	673240, Рабочая ул., 21, Могзон	51,73065 111,97183	1.1 Евро
4731	Муниципальный район «Хилокский район»	Вокзал Хилокский р-он, п. Бада, ул. Привокзальная, 31а	Хилокский район, село Бада	51,38781 109,86277	1.1 Евро
4732	Муниципальный район «Хилокский район»	Вокзал г. Хилок, ул. Привокзальная, 17а	Хилок, квартал Гора	51,36238 110,45375	1.1 Евро
4733	Муниципальный район «Хилокский район»	ООО Дом 2000	Хилокский район, пгт. Могзон, ул. Чкалова, д. 30	51,74066 111,96919	1.1 Евро
4734	Муниципальный район «Хилокский район»	ООО "Петровскифтехпродукт" Автозаправочная станция №11, Хилокский р-н, с.Бада	а/д Байкал, Бада, 673250	51,40019 109,81231	0.75 - железный
4735	Муниципальный район «Хилокский район»	Блок-контейнер	Хилокский район, п/ст Житкеген	51,456 110,16667	0.75 - железный
4736	Муниципальный район «Хилокский район»	Пункт смены колесных пар	г Хилок	51,36429 110,45062	0.75 - железный
4737	Муниципальный район «Хилокский район»	Школа № 9	Хилокский район, село Энгорон, Совхозная улица, 12	50,97807 110,3509	1.1 Евро
4738	Муниципальный район «Хилокский район»	Временный строительный городок г.Хилок ул.Дзержинского 1А	Забайкальский г.Хилок, ул Дзержинского, д 1а	51,36431 110,45414	0.75 - железный
4739	Муниципальный район «Хилокский район»	детовская 1	673240, Хилокский район, Могзон, Девовой переулок, 10	51,73387 111,96633	1.1 Евро
4740	Муниципальный район «Хилокский район»	Бада с.Хушуга Забайкальский край, с. Хушуга, ул. Клубная, 17 (Хушугинский участок)	Хилокский район, село Хушуга, Клубная улица, 15	51,43465 110,92336	0.75 - железный
4741	Муниципальный район «Хилокский район»	Бада г. Хилок Забайкальский край, г. Хилок, ул. Промкомбинатовская, 27 (центральный участок)	Хилок, Промкомбинатовская улица, 27	51,34971 110,4206	0.75 - железный
4742	Муниципальный район «Хилокский район»	-	Хилокский район, село Харагун	51,54863 111,17631	1.1 Евро
4743	Муниципальный район «Хилокский район»	ООО "РЕГИОН ПЛЮС", Хилокский район, с. Гыршелун, тер. Урочище Тягачева Пады (пункт приема древесины)	Хилокский район, село Гыршелун	51,40135 110,66133	0.75 - железный
4744	Муниципальный район «Хилокский район»	ООО "Тужа", (Ленд-арт парк "Тужа", Хилокский район, с. Укурик, местность Тужа (2км. от села))	Хилокский район, село Укурик	51,67728 111,81951	1.1 Евро
4745	Муниципальный район «Хилокский район»	Военный городок б/н аэродром	Хилокский район, село Бада, квартал Северный Городок	51,39913 109,88482	1.1 Евро
4746	Муниципальный район «Хилокский район»	Ресторане	Вокзальная ул., 18, Хилок, 673200	51,36618 110,44419	1.1 Евро
4747	Муниципальный район «Хилокский район»	Клуб, Хилокский район, с. Тэрэжэн, ул. Новая, д. 1	Россия, Забайкальский район, Хилокский район, с. Тэрэжэн, ул. Новая, дом 1	51,35372 109,89682	1.1 Евро
4748	Муниципальный район «Хилокский район»	пост ЭЦ	673230, Хилокский район, Харагун,	51,55242 111,17897	0.75 - железный
4749	Муниципальный район «Хилокский район»	Дом культуры, Хилокский район, с. Закульта, ул Школьная, д. 11	Хилокский район, с. Закульта, ул. Школьная, д. 11	51,35963 109,7418	1.1 Евро
4750	Муниципальный район «Хилокский район»	Административное здание ЭЧ Первомайская 1	Первомайская ул., 8 Хилок, 673200	51,35997 110,46009	1.1 Евро
4751	Муниципальный район «Хилокский район»	Пенсионный фонд	ул. Дзержинского, 5, Хилок, 673200	51,36382 110,45603	1.1 Евро
4752	Муниципальный район «Хилокский район»	Пост ЭЦ, Хилокский район, с. Житкеген, ул. Линейная, д. 4А	Хилокский район, с. Житкеген, ул. Линейная, д. 4А	51,45757 110,16772	0.75 - железный

№	Муниципальное образование	Наименование места накопления	Адрес места накопления	Географические координаты	Тип контейнера
4753	Муниципальный район «Хилокский район»	База топлива	Вокзальная ул., 4, Хилок, 673200	51,36562 110,44829	0.75 - железный
4754	Муниципальный район «Хилокский район»	ДПО	673200, Хилокский район, Хилок, Первомайская улица, 22	51,36155 110,45538	1.1 Евро
4755	Муниципальный район «Хилокский район»	палаточная	673200, Хилокский район, Хилок, улица Калинина, 9	51,36445 110,4605	1.1 Евро
4756	Муниципальный район «Хилокский район»	Мастерские ПЧ Административное здание Забайкальский край, Хилокский р-он, г. Хилок, ул. Первомайская, 23	Хилок, квартал Гора	51,36097 110,45757	1.1 Евро
4757	Муниципальный район «Хилокский район»	ФГП ВО ЖДТ России	Хилок, улица Ленина, 8	51,36391 110,45671	1.1 Евро
4758	Муниципальный район «Хилокский район»	сервис	Хилок, улица Горького, 43	51,34534 110,47552	1.1 Евро
4759	Муниципальный район «Хилокский район»	Щебеночный завод	Россия, 673225	51,46685 110,16503	1.1 Евро
4760	Муниципальный район «Хилокский район»	Площадка МКД	Россия, 673225	51,46529 110,16475	1.1 Евро
4761	Муниципальный район «Хилокский район»	ООО Россельп+ Бургуй	Россия, 673225	51,36828 110,19192	1.1 Евро
4762	Муниципальный район «Хилокский район»	мка	ул. Чапаева, 12, Хилок, 673200	51,37066 110,45996	1.1 Евро
4763	Муниципальный район «Хилокский район»	Клуб Витязь, стадион	1А, Вокзальная улица, Хилок	51,35947 110,45009	1.1 Евро
4764	Муниципальный район «Хилокский район»	школа Закульта	20, Школьная улица, село Закульта, Хилокский район	51,35954 109,73991	1.1 Евро
4765	Муниципальный район «Хилокский район»	РЖД Медицина	Хилок, улица Калинина, 23	51,36622 110,46375	0.75 - железный
4766	Муниципальный район «Хилокский район»	Контрольный пост ст. Могзон, ул. Вокзальная, 11	Хилокский район, пгт. Могзон, Вокзальная улица	51,73658 111,96192	1.1 Евро
4767	Муниципальный район «Хилокский район»	Пункт НГЧ г. Хилок, привокзальная, 5а	Хилок, квартал Гора	51,3619 110,45493	1.1 Евро
4768	Муниципальный район «Хилокский район»	Здание ПМС пгт Могзон	Хилокский район, пгт. Могзон	51,73681 111,97101	1.1 Евро
4769	Муниципальный район «Хилокский район»	ПЧ-1 контора, пгт. Могзон	Хилокский район, пгт. Могзон	51,73487 111,95584	1.1 Евро
4770	Муниципальный район «Хилокский район»	База НГЧ-1 пгт Могзон	Хилокский район, пгт. Могзон	51,7351 111,95763	0.75 - железный
4771	Муниципальный район «Хилокский район»	Пост ЭЦ и Вокзал пгт. Могзон	Хилокский район, пгт. Могзон	51,73532 111,95932	1.1 Евро
4772	Муниципальный район «Хилокский район»	Здание дома отдыха локомотивных бригад пгт. Могзон, ул. Деловская, 1	Хилокский район, пгт. Могзон	51,73536 111,96283	1.1 Евро
4773	Муниципальный район «Хилокский район»	ПЧ ст. Харагун (ЗабДТВу-1)	Хилокский район, село Харагун	51,54625 111,17136	0.75 - железный
4774	Муниципальный район «Хилокский район»	Кафе "Карина"	Хилок, Ямаровская улица, 1А	51,35863 110,45938	1.1 Евро
4775	Муниципальный район «Хилокский район»	Школа № 11	37, улица Ленина, Хилок	51,36266 110,46115	1.1 Евро
4776	Муниципальный район «Хилокский район»	администрация Житхеген	улица Мира, посёлок при станции Житхеген, Хилокский район	51,45605 110,16987	1.1 Евро
4777	Муниципальный район «Хилокский район»	Отдел Министерства внутренних дел Российской Федерации по Хилокскому району	Хилок, Комсомольская улица, 12	51,36531 110,46042	0.75 - железный
4778	Муниципальный район «Хилокский район»	ЭЧ- 3 ямаровская	673200, Железнодорожная ул., 2, Хилок	51,35586 110,46872	0.75 - железный
4779	Муниципальный район «Хилокский район»	ОАО "РЖД" Хилокское дистанция пути, промплощадка, "поселение Хушенгинское", Забайкальский край, Хилокский район, ст. Хушенга	Хилокский район, село Хушенга	51,43756 110,92655	1.1 Евро
4780	Муниципальный район «Хилокский район»	Военный городок №1 в/ч 63559-5	Хилокский район, село Бада, квартал Северный Городок	51,39709 109,87764	1.1 Евро
4781	Муниципальный район «Хилокский район»	Детский сад № 3	Хилок, улица Калинина, 9	51,36441 110,46051	1.1 Евро
4782	Муниципальный район «Хилокский район»	Детский сад № 4	30, улица Кирова, Хилок	51,35481 110,45501	1.1 Евро
4783	Муниципальный район «Хилокский район»	Пост ЭЦ+Вокзал+Табельная ст. Бада, ул. Привокзальная, 31а	Привокзальная улица, село Бада, Хилокский район	51,38756 109,8582	1.1 Евро
4784	Муниципальный район «Хилокский район»	Общежитие ич	Первомайская ул., 5, Хилок, 673200	51,36408 110,45271	1.1 Евро
4785	Муниципальный район «Хилокский район»	Пост ЭЦ Дирекция зданий и сооружений г. Хилок, ул. Привокзальная, 11	Хилок, квартал Гора	51,36334 110,4547	1.1 Евро
4786	Муниципальный район «Хилокский район»	Государственное Управление Судебного департамента в Забайкальском крае	Хилок, Советская улица, 17	51,36503 110,46027	1.1 Евро
4787	Муниципальный район «Хилокский район»	Мировые судьи	Хилок, улица Ленина, 23А	51,36436 110,4572	0.75 - железный
4788	Муниципальный район «Хилокский район»	Площадка МКД	Хилок, Тракторная улица, 8А	51,34686 110,49332	1.1 Евро
4789	Муниципальный район «Хилокский район»	Котельная ИС пгт. Могзон ул. Деловская 1Г	Хилокский район, пгт. Могзон	51,73521 111,961	1.1 Евро
4790	Муниципальный район «Хилокский район»	Котельная НГЧ пгт. Могзон, ул. Путьевская, 1б	Хилокский район, пгт. Могзон	51,73706 111,97435	0.75 - железный
4791	Муниципальный район «Хилокский район»	Котельная Буран - 5.22 ст. Хилок	18, улица Дзержинского, Хилок	51,36642 110,44532	0.75 - железный
4792	Муниципальный район «Хилокский район»	Хлебопекарня	Хилок, Ямаровская улица, 37	51,35475 110,4677	1.1 Евро
4793	Муниципальный район «Хилокский район»	Котельная 5б в/ч Ж.Д. ст. Могзон, ул. Комсомольская 8	Хилокский район, пгт. Могзон	51,73826 111,96707	1.1 Евро
4794	Муниципальный район «Хилокский район»	клуб ж/д	ул. Ленина, 20, Хилок, 673200	51,36128 110,46175	1.1 Евро
4795	Муниципальный район «Хилокский район»	Детский лагерь "Павлик Морозов"	Хилокский район	51,34739 110,58179	0.75 - железный
4796	Муниципальный район «Хилокский район»	ЖД Училище	16, улица Калинина, Хилок	51,36466 110,46379	1.1 Евро
4797	Муниципальный район «Хилокский район»	Школа № 8	27, Таёжная улица, посёлок Житхеген, Хилокский район	51,46391 110,16387	1.1 Евро
4798	Муниципальный район «Хилокский район»	школа 12	Хилок, улица Суворова, 59	51,34897 110,43512	1.1 Евро
4799	Муниципальный район «Хилокский район»	Протвесь Общежитие	Нагорная ул., 34, Хилок, 673200	51,3645 110,46618	1.1 Евро
4800	Муниципальный район «Хилокский район»	Детский сад № 7	8, Школьная улица, село Хушенга, Хилокский район	51,435 110,92522	1.1 Евро

№	Муниципальное образование	Наименование места накопления	Адрес места накопления	Географические координаты		Тип контейнера
4801	Муниципальный район «Хилокский район»	Школа Бада	43, Пионерская улица, село Бада, Хилокский район	51,3922	109,86368	1.1 Евро
4802	Муниципальный район «Хилокский район»	светофор	ул. Лазо, 65, Хилок, 673200	51,35231	110,47122	0.75 - железный
4803	Муниципальный район «Хилокский район»	Здание администрации	34, Колхозная улица, село Глтика, Хилокский район	51,42706	110,04567	1.1 Евро
4804	Муниципальный район «Хилокский район»	Клуб " Энергия жизни"	27, Шоссейная улица, село Харагун, Хилокский район	51,55448	111,18081	1.1 Евро
4805	Муниципальный район «Хилокский район»	Клуб " Гармония"	Хилокский район, 22, Центральная улица, село Хушмга	51,43388	110,92526	1.1 Евро
4806	Муниципальный район «Хилокский район»	Здание администрации	Хилокский район, село Закувта, Школьная улица, 13	51,35958	109,74168	1.1 Евро
4807	Муниципальный район «Хилокский район»	Прокуратура Хилокского района г.Хилок, ул. Советская, 20А	20А, Советская улица, Хилок	51,3653	110,46082	0.75 - железный
4808	Муниципальный район «Хилокский район»	Управление МЧС России договор 507Б пожарно-спасательная часть № 37	673201, Набережная ул., 39, Хилок	51,34829	110,47166	1.1 Евро
4809	Муниципальный район «Хилокский район»	Новая 20 МКД	ул. Новая, 20А, Хилок, 673200	51,34732	110,43802	1.1 Евро
4810	Муниципальный район «Хилокский район»	Склад топлива п. Могзон, ул. Деловская, 1	Хилокский район, пгт. Могзон, Деловская улица, 1	51,73232	111,96547	0.75 - железный
4811	Муниципальный район «Хилокский район»	Площадка МКД	Жигжеген, 673225	51,46296	110,16445	1.1 Евро
4812	Муниципальный район «Хилокский район»	Общество с ограниченной ответственностью "Городской ремонтно-эксплуатационный центр"	Хилок, улица Дзержинского, 18	51,36448	110,45342	0.75 - железный
4813	Муниципальный район «Хилокский район»	МКД Советская 6	Советская ул., 6 Хилок, 673200	51,36466	110,45945	1.1 Евро
4814	Муниципальный район «Хилокский район»	калнина 34МКД	ул. Калинина, 34, Хилок, 673200	51,36762	110,46775	1.1 Евро
4815	Муниципальный район «Хилокский район»	Калинина 14 МКД	ул. Калинина, 14А, Хилок, 673200	51,36483	110,4628	1.1 Евро
4816	Муниципальный район «Хилокский район»	Советская 26 МКД	Советская ул., 26а, Хилок, 673200	51,36324	110,46181	1.1 Евро
4817	Муниципальный район «Хилокский район»	Коммунальная 19 МКД	Коммунальная 19, Хилок, 673200	51,3662	110,45768	1.1 Евро
4818	Муниципальный район «Хилокский район»	ЭЧС-3 ст. Могзон, ул. Энергетиков 9	Хилокский район, пгт. Могзон, улица Энергетиков	51,73436	111,98186	0.75 - железный
4819	Муниципальный район «Хилокский район»	ЭЧК-6, ЭЧЭ-5 ст. Могзон, ул. Деловская, 1	Хилокский район, пгт. Могзон, Деловская улица, 1	51,73239	111,96553	0.75 - железный
4820	Муниципальный район «Хилокский район»	ЭЧК-5, ЭЧЭ-4 ст. Харагун, ул. Энергетиков, 8	Хилокский район, село Харагун, улица Энергетиков, 2	51,54821	111,17704	0.75 - железный
4821	Муниципальный район «Хилокский район»	ЭЧК-2, ЭЧЭ-2 ст. Бада, ул. Привокзальная, 3а	3А, Привокзальная улица, село Бада, Хилокский район	51,38519	109,84394	0.75 - железный
4822	Муниципальный район «Хилокский район»	налоговая	Хилок, улица Ленина, 39	51,36244	110,46198	1.1 Евро
4823	Муниципальный район «Хилокский район»	Военкомат Ж би	Хилок, улица Дзержинского, 17	51,36135	110,46067	0.75 - железный
4824	Муниципальный район «Хилокский район»	ИЖС. Хилокский район, с. Жигжеген	Хилокский район, с. Жигжеген, ул	51,45937	110,1695	1.1 Евро
4825	Муниципальный район «Хилокский район»	Площадка МКД	Жигжеген, 673225	51,45984	110,16439	1.1 Евро
4826	Муниципальный район «Хилокский район»	Площадка МКД	Жигжеген, 673225	51,46121	110,16492	1.1 Евро
4827	Муниципальный район «Хилокский район»	Площадка МКД	Жигжеген, 673225	51,46319	110,16455	1.1 Евро
4828	Муниципальный район «Хилокский район»	Площадка МКД	Жигжеген, 673225	51,46318	110,16536	1.1 Евро
4829	Муниципальный район «Хилокский район»	Площадка МКД	Жигжеген, 673225	51,46317	110,16308	1.1 Евро
4830	Муниципальный район «Хилокский район»	МКД	Жигжеген, 673225	51,46379	110,16272	1.1 Евро
4831	Муниципальный район «Хилокский район»	ЛО МВД	22, улица Дзержинского, Хилок	51,36458	110,45279	1.1 Евро
4832	Муниципальный район «Хилокский район»	ст. Хилок контора НГЧ-1, ДТВ, ОЦОР Забайкальский край, Хилокский р-он, г. Хилок, ул. Комсомольская, 11	11, Комсомольская улица, Хилок	51,36639	110,46118	0.75 - железный
4833	Муниципальный район «Хилокский район»	Пост ЭЦ	14А, Вокзальная улица, село Хушмга, Хилокский район	51,43919	110,92546	0.75 - железный
4834	Муниципальный район «Хилокский район»	Пост ЭЦ	Хилокский район, 1В, Станционная улица, село Гыршелун	51,40025	110,66362	0.75 - железный
4835	Муниципальный район «Хилокский район»	СТЗ Восточная горловина Службно-техническое здание Забайкальский край, Хилокский р-он, г. Хилок, ул. Привокзальная, 2а 89245736597	Хилок, квартал Остров	51,35913	110,46088	0.75 - железный
4836	Муниципальный район «Хилокский район»	АЗС 12	673200, ул. Ямаровская, 87, Хилок	51,35267	110,47371	1.1 Евро
4837	Муниципальный район «Хилокский район»	Контора ПЧ Административное здание Забайкальский край, Хилокский р-он, г. Хилок, ул. Первомайская, 4	4, Первомайская улица, Хилок	51,36029	110,4614	0.75 - железный
4838	Муниципальный район «Хилокский район»	Вокзал пост ЭЦ	Хилокский район, поселок при станции Жигжеген	51,45135	110,17493	0.75 - железный
4839	Муниципальный район «Хилокский район»	Дом отдыха Забайкальский край, Хилокский р-он, г. Хилок, ул. Дзержинского, 1а ЕЖД	Хилок, улица Дзержинского, 1	51,3642	110,45516	0.75 - железный
4840	Муниципальный район «Хилокский район»	Подменный пункт , г. Хилок, ул. Привокзальная, 3а	Хилок, квартал Гора	51,36485	110,44882	1.1 Евро
4841	Муниципальный район «Хилокский район»	Контора ПЧ1	Хилок, улица Дзержинского, 2	51,36307	110,45586	1.1 Евро
4842	Муниципальный район «Хилокский район»	Площадка МКД	Привокзальная улица, село Бада, Хилокский район	51,38615	109,85233	1.1 Евро
4843	Муниципальный район «Хилокский район»	МКД, Хилокский район, Военный городок	Россия, Хилокский район, с. Бада, Северный городок	51,39451	109,87826	1.1 Евро
4844	Муниципальный район «Хилокский район»	-	Первомайская ул., Бада, 673250	51,39391	109,87584	1.1 Евро
4845	Муниципальный район «Хилокский район»	мкд военная	Сенная ул., Бада, 673250	51,3891	109,84884	1.1 Евро
4846	Муниципальный район «Хилокский район»	Площадка МКД	Хилокский район, село Бада, Почтовая улица, 17	51,39031	109,85763	1.1 Евро
4847	Муниципальный район «Хилокский район»	МКД, Хилокский район, с. Бада, ул. Привокзальная	Хилокский район, с. Бада, ул. Привокзальная	51,38815	109,85842	1.1 Евро
4848	Муниципальный район «Хилокский район»	мкд	Привокзальная ул., Бада, 673250	51,38758	109,85615	1.1 Евро

№	Муниципальное образование	Наименование места накопления	Адрес места накопления	Географические координаты		Тип контейнера
4849	Муниципальный район «Хилокский район»	АЗС, Харагун	21, Вокзальная улица, село Харагун, Хилокский район	51,55245	111,17748	0.75 - железный
4850	Муниципальный район «Хилокский район»	Восточный поезд Забайкальский край, г. Хилок, ул. Ямаровская, 84 ОАО РЖД	ул. Ямаровская, Хилок, 673200	51,35463	110,47651	1.1 Евро
4851	Муниципальный район «Хилокский район»	материальный склад РЖД Пункт Забайкальский край, Хилокский р-он, г. Хилок, ул. Вокзальная, 1	ул. Розенфельда, 17, Хилок, 673200	51,36499	110,45091	1.1 Евро
4852	Муниципальный район «Хилокский район»	энергоучасток	ул. Розенфельда, 16, Хилок, 673200	51,36581	110,44879	1.1 Евро
4853	Муниципальный район «Хилокский район»	Дзержинского 15 МКД	ул. Дзержинского, 15А, Хилок, 673200	51,36173	110,46044	1.1 Евро
4854	Муниципальный район «Хилокский район»	МКД Коммунальнич 14	Коммунальная14Хилок, 673200	51,3648	110,45763	1.1 Евро
4855	Муниципальный район «Хилокский район»	Больница Шила	3, улица Гармаева, село Шила, Хилокский район	51,38202	109,79565	1.1 Евро
4856	Муниципальный район «Хилокский район»	-	Нагорная ул., 45, Хилок, 673200	51,3658	110,46639	1.1 Евро
4857	Муниципальный район «Хилокский район»	Библиотека филиал	58, улица Карла Маркса, Хилок	51,34661	110,47339	1.1 Евро
4858	Муниципальный район «Хилокский район»	ЛОКОТЕХ-СЕРВИС	Хилокский район, пгт. Могзон, Дюповская улица, 1	51,73232	111,96548	0.75 - железный
4859	Муниципальный район «Хилокский район»	дискаунтер " Наш "	Хилок, улица Горького, 80	51,34767	110,48348	1.1 Евро
4860	Муниципальный район «Хилокский район»	магазин " Титан "	Хилок, Ямаровская улица, 45	51,35381	110,47106	1.1 Евро
4861	Муниципальный район «Хилокский район»	кафе " Искушение "	Хилок, улица Дзержинского, 5	51,3637	110,45625	0.75 - железный
4862	Муниципальный район «Хилокский район»	Здание школы	Хилокский район, пгт. Могзон, Профоононая улица, 37	51,74229	111,96696	1.1 Евро
4863	Муниципальный район «Хилокский район»	КФХ	12, Кооперативная улица, село Закульта, Хилокский район	51,35836	109,73957	1.1 Евро
4864	Муниципальный район «Хилокский район»	Охрана Хилок	Хилок, улица Щербакова, 2А	51,36633	110,46685	1.1 Евро
4865	Муниципальный район «Хилокский район»	Детский сад № 235	26, Таежная улица, поселок Жихарегин, Хилокский район	51,464	110,16301	1.1 Евро
4866	Муниципальный район «Хилокский район»	росстелеком	1, улица Пушкина, Хилок	51,36964	110,46916	1.1 Евро
4867	Муниципальный район «Хилокский район»	магазин " Полюс "	Хилок, улица Калинина, 8	51,36376	110,46044	1.1 Евро
4868	Муниципальный район «Хилокский район»	магазин Толок	Хилок, Крестьянская улица, 43	51,34992	110,43837	1.1 Евро
4869	Муниципальный район «Хилокский район»	АЗС № 9	Хилокский район, пгт. Могзон	51,74026	111,96879	0.75 - железный
4870	Муниципальный район «Хилокский район»	МКД Ленина 10	ул. Калинина, 1, Хилок, 673200	51,36302	110,45787	1.1 Евро
4871	Муниципальный район «Хилокский район»	Площадка МКД	ул. Ленина, 33, Хилок, 673200	51,36321	110,46009	1.1 Евро
4872	Муниципальный район «Хилокский район»	Площадка МКД	Первомайская ул., 14, Хилок, 673200	51,3615	110,45853	1.1 Евро
4873	Муниципальный район «Хилокский район»	площадка мкд	Первомайская ул., 12, Хилок, 673200	51,36126	110,45919	1.1 Евро
4874	Муниципальный район «Хилокский район»	-	Первомайская ул., 8, Хилок, 673200	51,36063	110,46017	1.1 Евро
4875	Муниципальный район «Хилокский район»	-	Первомайская ул., 4, Хилок, 673200	51,36043	110,46136	1.1 Евро
4876	Муниципальный район «Хилокский район»	Советская 28 МКД	Советская ул., 28, Хилок, 673200	51,36311	110,46364	1.1 Евро
4877	Муниципальный район «Хилокский район»	Октябрьская мкд	Октябрьская ул., 32, Хилок, 673200	51,36554	110,46728	1.1 Евро
4878	Муниципальный район «Хилокский район»	калина 26 мкд	ул. Калинина, 26а, Хилок, 673200	51,36647	110,46557	1.1 Евро
4879	Муниципальный район «Хилокский район»	-	ул. Калинина, 31, Хилок, 673200	51,36746	110,46593	1.1 Евро
4880	Муниципальный район «Хилокский район»	калина 30 мкд	ул. Калинина, 30, Хилок, 673200	51,36714	110,46686	1.1 Евро
4881	Муниципальный район «Хилокский район»	-	ул. Щербакова, 11, Хилок, 673200	51,36805	110,46954	1.1 Евро
4882	Муниципальный район «Хилокский район»	калина 38 мкд	ул. Калинина, 38, Хилок, 673200	51,36838	110,46904	1.1 Евро
4883	Муниципальный район «Хилокский район»	-	ул. Калинина, 45, Хилок, 673200	51,37013	110,46984	1.1 Евро
4884	Муниципальный район «Хилокский район»	калина 49 мкд	ул. Калинина, 49, Хилок, 673200	51,37023	110,47121	1.1 Евро
4885	Муниципальный район «Хилокский район»	комсомольская 65 мкд	Комсомольская ул., 65, Хилок, 673200	51,37638	110,47314	1.1 Евро
4886	Муниципальный район «Хилокский район»	калина 51 мкд	ул. Калинина, 51, Хилок, 673200	51,37077	110,47158	1.1 Евро
4887	Муниципальный район «Хилокский район»	калина 37 мкд	ул. Калинина, 47, Хилок, 673200	51,36957	110,47029	1.1 Евро
4888	Муниципальный район «Хилокский район»	-	ул. Калинина, 35, Хилок, 673200	51,368	110,46663	1.1 Евро
4889	Муниципальный район «Хилокский район»	Площадка МКД орджоникидзе 7	ул. Орджоникидзе, 7а, Хилок, 673200	51,36844	110,46551	1.1 Евро
4890	Муниципальный район «Хилокский район»	-	ул. Орджоникидзе, 5, Хилок, 673200	51,36789	110,46531	1.1 Евро
4891	Муниципальный район «Хилокский район»	площадка мкд орджоникидзе 2	ул. Орджоникидзе, 2, Хилок, 673200	51,36687	110,46441	1.1 Евро
4892	Муниципальный район «Хилокский район»	Площадка МКД	ул. Орджоникидзе, 1, Хилок, 673200	51,36742	110,46434	1.1 Евро
4893	Муниципальный район «Хилокский район»	Дзержинского 19 МКД	ул. Дзержинского, 19, Хилок, 673200	51,36416	110,45422	1.1 Евро
4894	Муниципальный район «Хилокский район»	Дзержинского 20 МКД	ул. Дзержинского.20	51,3644	110,45369	1.1 Евро
4895	Муниципальный район «Хилокский район»	Дзержинского 18 МКД	ул. Дзержинского, 18, Хилок, 673200	51,36473	110,45328	1.1 Евро
4896	Муниципальный район «Хилокский район»	Водоснабжение	Хилок, улица Крутской, 28	51,36303	110,4461	0.75 - железный
4897	Муниципальный район «Хилокский район»	Центральная котельная № 1	Хилок, улица Ленина, 22	51,36136	110,46409	0.75 - железный
4898	Муниципальный район «Хилокский район»	магазин " Восток "	Хилок, Проточная улица, 7	51,35746	110,46034	0.75 - железный

№	Муниципальное образование	Наименование места накопления	Адрес места накопления	Географические координаты		Тип контейнера
4899	Муниципальный район «Хилокский район»	ЦРБ БОЛЬНИЦА	6, улица Пущкина, Хилок	51,3697	110,46802	1.1 Евро
4900	Муниципальный район «Хилокский район»	ФАП	6А, Школьная улица, село Аленгуйка, Хилокский район	51,41289	110,80119	1.1 Евро
4901	Муниципальный район «Хилокский район»	ФАП	Хилокский район, село Энгорок, Совхозная улица	50,97819	110,35189	1.1 Евро
4902	Муниципальный район «Хилокский район»	ФАП	Хилокский район, село Ушоты	51,31568	109,64612	1.1 Евро
4903	Муниципальный район «Хилокский район»	ФАП	6, Школьная улица, село Засульта, Хилокский район	51,36053	109,7436	1.1 Евро
4904	Муниципальный район «Хилокский район»	ФАП	21, Колхозная улица, село Глинка, Хилокский район	51,42982	110,04518	1.1 Евро
4905	Муниципальный район «Хилокский район»	ФАП	22, Таёжная улица, поселок Житкеген, Хилокский район	51,46558	110,16356	1.1 Евро
4906	Муниципальный район «Хилокский район»	Школа Хилогосон	10, Школьная улица, село Хилогосон, Хилокский район	51,15182	110,63927	1.1 Евро
4907	Муниципальный район «Хилокский район»	ФАП	17, Нагорная улица, село Гыршелун, Хилокский район	51,3998	110,65467	1.1 Евро
4908	Муниципальный район «Хилокский район»	Больница Хушнга	7, Мостовая улица, село Хушнга, Хилокский район	51,43371	110,91906	1.1 Евро
4909	Муниципальный район «Хилокский район»	Больница с. Бада	Хилокский район, село Бада, Лесная улица, 45	51,38633	109,846	1.1 Евро
4910	Муниципальный район «Хилокский район»	Больница Харагун	3, Набережная улица, село Харагун, Хилокский район	51,55866	111,18397	1.1 Евро
4911	Муниципальный район «Хилокский район»	Больница с. Линево-Озеро	1А, Первомайская улица, село Линево Озеро, Хилокский район	51,36488	110,65914	1.1 Евро
4912	Муниципальный район «Хилокский район»	Больница Могзон	Хилокский район, пгт. Могзон, Комсомольская улица, 15	51,73821	111,96853	1.1 Евро
4913	Муниципальный район «Хилокский район»	Клуб Бада	Хилокский район, село Бада, Привокзальная улица, 43А	51,38876	109,86419	1.1 Евро
4914	Муниципальный район «Хилокский район»	Библиотека с. Зурун	7, Озерная улица, село Зурун, Хилокский район	51,40077	109,97195	1.1 Евро
4915	Муниципальный район «Хилокский район»	клуб с. Зурун	38, Центральная улица, село Зурун, Хилокский район	51,40243	109,96805	1.1 Евро
4916	Муниципальный район «Хилокский район»	Центр для несовершеннолетних "Искра"	Хилокский район, село Бада, Геологическая улица, 31	51,39176	109,85962	1.1 Евро
4917	Муниципальный район «Хилокский район»	Здание администрации	Хилокский район, пгт. Могзон, Советская улица, 46	51,74252	111,96056	1.1 Евро
4918	Муниципальный район «Хилокский район»	Здание администрации	10, Центральная улица, село Хушнга, Хилокский район	51,43415	110,92774	1.1 Евро
4919	Муниципальный район «Хилокский район»	Библиотека Могзон	Хилокский район, пгт. Могзон, Советская улица, 68	51,74176	111,95651	1.1 Евро
4920	Муниципальный район «Хилокский район»	Клуб Глинка	Колхозная улица, село Глинка, Хилокский район	51,43039	110,04463	1.1 Евро
4921	Муниципальный район «Хилокский район»	Клуб Гранит	Хилокский район, 25, Таёжная улица, поселок Житкеген	51,46328	110,16306	1.1 Евро
4922	Муниципальный район «Хилокский район»	Библиотека Могзон	Хилокский район, пгт. Могзон, Комсомольская улица, 20	51,7376	111,96187	1.1 Евро
4923	Муниципальный район «Хилокский район»	ОГНБД ОМВД	Хилок, Коммунальная улица, 3	51,36509	110,45671	0.75 - железный
4924	Муниципальный район «Хилокский район»	Школа Зурун	5, Центральная улица, село Зурун, Хилокский район	51,40244	109,96749	1.1 Евро
4925	Муниципальный район «Хилокский район»	Школа с. Шила	улица Гармава, село Шила, Хилокский район	51,38183	109,7913	1.1 Евро
4926	Муниципальный район «Хилокский район»	Школа Ушоты	Центральная улица, село Ушоты, Хилокский район	51,31556	109,64663	1.1 Евро
4927	Муниципальный район «Хилокский район»	Школа Тэрэпсэн	2, Новая улица, село Тэрэпсэн, Хилокский район	51,35425	109,89917	1.1 Евро
4928	Муниципальный район «Хилокский район»	Школа № 16	19, Нагорная улица, село Гыршелун, Хилокский район	51,40056	110,65421	1.1 Евро
4929	Муниципальный район «Хилокский район»	Школа № 14 с. Глинка	10, Школьная улица, село Глинка, Хилокский район	51,42405	110,04825	1.1 Евро
4930	Муниципальный район «Хилокский район»	Школа № 26	4, Школьная улица, село Аленгуйка, Хилокский район	51,4131	110,80186	1.1 Евро
4931	Муниципальный район «Хилокский район»	Школа № 23	Хилокский район, пгт. Могзон, улица Кошоваго, 3	51,74084	111,95697	1.1 Евро
4932	Муниципальный район «Хилокский район»	Школа № 23	Хилокский район, пгт. Могзон, Профсоюзная улица, 54	51,74192	111,96048	1.1 Евро
4933	Муниципальный район «Хилокский район»	Здание администрации	26, Советская улица, село Бада, Хилокский район	51,38905	109,86255	1.1 Евро
4934	Муниципальный район «Хилокский район»	Клуб Линево-Озеро, ул. Калинина, 9	д. 7, ул. Калинина, село Линево Озеро, Хилокский р-н	51,36025	110,65148	1.1 Евро
4935	Муниципальный район «Хилокский район»	Школа № 13	75, улица Карла Маркса, Хилок	51,34767	110,47415	1.1 Евро
4936	Муниципальный район «Хилокский район»	Школа № 10 мастерские	9, улица Калинин, Хилок	51,36442	110,46052	1.1 Евро
4937	Муниципальный район «Хилокский район»	Школа № 10	Хилок, улица Калинин, 18	51,36571	110,46447	1.1 Евро
4938	Муниципальный район «Хилокский район»	Школа № 17	1, Школьная улица, село Хушнга, Хилокский район	51,436	110,92588	1.1 Евро
4939	Муниципальный район «Хилокский район»	Детский сад № 8	8, Вокзальная улица, село Харагун, Хилокский район	51,55323	111,18069	1.1 Евро
4940	Муниципальный район «Хилокский район»	Хилокская СББЖ	Хилок, улица Свердлова, 34	51,34127	110,47595	1.1 Евро
4941	Муниципальный район «Хилокский район»	Школа № 18	43, Шоссейная улица, село Харагун, Хилокский район	51,55176	111,17629	1.1 Евро
4942	Муниципальный район «Хилокский район»	Спортивная школа	Хилок, улица Чкалова, 31	51,37553	110,45749	1.1 Евро
4943	Муниципальный район «Хилокский район»	Учреждение культуры с. Энгорок	12, Совхозная улица, село Энгорок, Хилокский район	50,97807	110,35089	1.1 Евро
4944	Муниципальный район «Хилокский район»	Детский сад "Родничок"	Хилокский район, пгт. Могзон, улица Чкалова, 20	51,74135	111,97385	1.1 Евро
4945	Муниципальный район «Хилокский район»	Клуб Энергия жизни	20, Вокзальная улица, село Харагун, Хилокский район	51,55299	111,17899	1.1 Евро
4946	Муниципальный район «Хилокский район»	Здание администрации	12, Совхозная улица, село Энгорок, Хилокский район	50,97805	110,3509	1.1 Евро
4947	Муниципальный район «Хилокский район»	Детский сад № 2 "Светлячок"	43, Советская улица, село Бада, Хилокский район	51,3897	109,86144	1.1 Евро
4948	Муниципальный район «Хилокский район»	Детский сад № 6 "Родничок" (филиал)	40А, Набережная улица, Хилок	51,34735	110,47323	1.1 Евро

№	Муниципальное образование	Наименование места накопления	Адрес места накопления	Географические координаты		Тип контейнера
4949	Муниципальный район «Хилокский район»	Детский сад № 6 Родничок	Хилок, улица Энгельса, 61	51,34699	110,47586	1.1 Евро
4950	Муниципальный район «Хилокский район»	Детский сад № 5	Хилок, Советская улица, 31	51,3638	110,46329	1.1 Евро
4951	Муниципальный район «Хилокский район»	Детский сад "Солнышко"	7, Нагорная улица, село Гыршелун, Хилокский район	51,39829	110,65566	1.1 Евро
4952	Муниципальный район «Хилокский район»	Детский сад "Солнышко"	8, Комсомольская улица, село Литвево Озеро, Хилокский район	51,36709	110,64371	1.1 Евро
4953	Муниципальный район «Хилокский район»	Здание администрации	22, Советская улица, село Хилогосон, Хилокский район	51,15319	110,6363	1.1 Евро
4954	Муниципальный район «Хилокский район»	Здание администрации	47, Советская улица, село Харгутун, Хилокский район	51,55495	111,17687	1.1 Евро
4955	Муниципальный район «Хилокский район»	Здание администрации	Хилокский район, село Укурин, улица Эрдэм	51,67591	111,81818	1.1 Евро
4956	Муниципальный район «Хилокский район»	Здание администрации Хилок	9, улица Ленина, Хилок	51,36397	110,45915	1.1 Евро
4957	Муниципальный район «Хилокский район»	Здание администрации	17, улица Ленина, село Литвево Озеро, Хилокский район	51,36554	110,64551	1.1 Евро
4958	Муниципальный район «Хилокский район»	Детский сад № 1	Росня, Хилок, 10, улица Кирова	51,35728	110,45839	1.1 Евро
4959	Муниципальный район «Хилокский район»	Выгашит ИП Кривошеев	21, Шоссейная улица, село Харгутун, Хилокский район	51,55582	111,1834	1.1 Евро
4960	Муниципальный район «Чернышевский район»	Ул. Журавлева 47 (ОВК)	пгт. Чернышевск, ул Журавлева, д 47А	52,51191	117,01113	1.1 Евро
4961	Муниципальный район «Чернышевский район»	Дело пгт. Чернышевск, Промышленный тупик, 2	пгт. Чернышевск, ул Промышленный тупик, д 2	52,52475	117,01713	0.75 - железный
4962	Муниципальный район «Чернышевский район»	АДМИНИСТРАЦИЯ СЕЛЬСКОГО ПОСЕЛЕНИЯ "КУРЬЛЧЕНСКОЕ", с. Курьлч, ул Школьная, д. 1	Чернышевский район, село Курьлч	52,37417	117,24869	1.1 Евро
4963	Муниципальный район «Чернышевский район»	Бурятский филиал ПАО Ростелеком	Чернышевский район, пгт. Чернышевск, Первомайская улица, 35	52,51568	117,01381	1.1 Евро
4964	Муниципальный район «Чернышевский район»	Лицей, п. Чернышевск, ул. Партизанская, 26	пгт. Чернышевск, ул Партизанская, д 26	52,5378	117,02267	1.1 Евро
4965	Муниципальный район «Чернышевский район»	Школа	Чернышевский район, пгт. Букача, Центральная улица, 1	52,99524	116,91389	1.1 Евро
4966	Муниципальный район «Чернышевский район»	МОУ НОШ С.КУРЬЛЧ. с. Курьлч, ул. Школьная, д.1	Чернышевский район, село Курьлч, д. 1	52,3742	117,24893	1.1 Евро
4967	Муниципальный район «Чернышевский район»	Комитет образования, п. Чернышевск, ул. Центральная, д. 17	пгт. Чернышевск, ул Центральная, за 17	52,52034	117,01371	1.1 Евро
4968	Муниципальный район «Чернышевский район»	МУК ДК ДЦ "РАДУГА", п. Чернышевск, ул. Линия Б, д. 1	пгт. Чернышевск, ул 1Б Линия, д 1	52,54375	117,02201	1.1 Евро
4969	Муниципальный район «Чернышевский район»	Детский сад	пгт. Чернышевск, ул Первомайская, д 34	52,5155	117,01326	1.1 Евро
4970	Муниципальный район «Чернышевский район»	МОУ СОШ № 2, п. Чернышевск, ул. Стадионная, 34	пгт. Чернышевск, ул Стадионная, д 34	52,52367	117,01511	0.75 - железный
4971	Муниципальный район «Чернышевский район»	ТЕРЕМОК П. ЧЕРНЫШЕВСК МДОУ Д/С, п. Чернышевск, ул. Журавлева, 71 А	пгт. Чернышевск, ул Журавлева, д 71А	52,50535	117,00317	1.1 Евро
4972	Муниципальный район «Чернышевский район»	Детский сад "Альпийка", п. Чернышевск, ул. Советская, 11	пгт. Чернышевск, ул Советская, д 11	52,51907	117,0098	1.1 Евро
4973	Муниципальный район «Чернышевский район»	Прокуратура Чернышевского района п. Чернышевск ул Первомайская 58	пгт. Чернышевск, ул Первомайская, д 58	52,51098	117,00703	1.1 Евро
4974	Муниципальный район «Чернышевский район»	МОУ СОШ № 78, п. Чернышевск, ул. Журавлева, 61 в	пгт. Чернышевск, ул Журавлева, д 61а	52,50923	117,00847	1.1 Евро
4975	Муниципальный район «Чернышевский район»	ГУСО ЧСРЦ "ДРУЖБА" ЗАБАЙКАЛЬСКОГО КРАЯ, п. Чернышевск, ул. Интернатная, д. 17	пгт. Чернышевск, ул Интернатная, д 17	52,54078	117,02415	1.1 Евро
4976	Муниципальный район «Чернышевский район»	ИП Сафия	Чернышевский район, пгт. Аксеново-Зиловское, ул Аксенова, д 2	53,06965	117,50952	0.75 - железный
4977	Муниципальный район «Чернышевский район»	Строительный участок (ООО "Конкурент") п. Чернышевск, ул. Первомайская, 44	пгт. Чернышевск, ул Первомайская, д 44	52,51412	117,01094	0.75 - железный
4978	Муниципальный район «Чернышевский район»	ЧЕРНЫШЕВСКАЯ СБЕЖ ГБУ	пгт. Чернышевск, ул Молодежная, д 1	52,51397	117,00323	1.1 Евро
4979	Муниципальный район «Чернышевский район»	АДМИНИСТРАЦИЯ ГОРОДСКОГО ПОСЕЛЕНИЯ "ЧЕРНЫШЕВСКОЕ"	пгт. Чернышевск, ул Калинина, д 27	52,51467	117,0073	1.1 Евро
4980	Муниципальный район «Чернышевский район»	ИП Ибрагимов Нурдан Гакмевич	пгт. Чернышевск, ул Интернатная, д 19	52,53994	117,02504	1.1 Евро
4981	Муниципальный район «Чернышевский район»	ФТП ВО ЖДТ пгт Чернышевск ул. Железнодорожная 15	пгт. Чернышевск, ул Железнодорожная	52,51145	117,01696	0.75 - железный
4982	Муниципальный район «Чернышевский район»	МОУ СОШ с. Алеур	Чернышевский район, село Алеур, улица 40 лет Победы, 4	52,55319	117,04586	1.1 Евро
4983	Муниципальный район «Чернышевский район»	Администрация	40, Молодежная улица, село Милыгдунт, Чернышевский район	52,65957	116,92284	1.1 Евро
4984	Муниципальный район «Чернышевский район»	-	673461, Чернышевский район, Чернышевск, улица Строителей, 19	52,5398	117,02454	1.1 Евро
4985	Муниципальный район «Чернышевский район»	База ПРИИСК СОЛОВЬЕВСКИЙ Чернышевский р-он, в 10 км с/в от Аксеново-Зиловское	Чернышевский район, поселок при станции Арнякой	53,03629	117,40243	1.1 Евро
4986	Муниципальный район «Чернышевский район»	Магазин Промтовары, Забайкальский край, р-н Чернышевский, пгт Аксеново-Зиловское, ул Октябрьская, д. 2	Чернышевский район, пгт. Аксеново-Зиловское, ул Октябрьская	53,06843	117,50586	1.1 Евро
4987	Муниципальный район «Чернышевский район»	ИП Бадахова	Чернышевский район, пгт. Аксеново-Зиловское, ул Октябрьская, д 26	53,07317	117,50597	0.75 - железный
4988	Муниципальный район «Чернышевский район»	ИП Англиев Евгений Васильевич, п. Чернышевск, ул. Партизанская, 8 (СТО)	пгт. Чернышевск, ул Партизанская, д 8	52,53905	117,02628	1.1 Евро
4989	Муниципальный район «Чернышевский район»	ГУЗ "Чернышевская ЦРБ" врачебная амбулатория, Букача, ул. Комсомольская, 19	Чернышевский район, пгт. Букача	52,97882	116,90586	1.1 Евро
4990	Муниципальный район «Чернышевский район»	ГУЗ "Чернышевская ЦРБ" отделение, Аксеново-Зиловское, ул Журавлева, 63	Чернышевский район, пгт. Аксеново-Зиловское	53,07348	117,51882	1.1 Евро
4991	Муниципальный район «Чернышевский район»	ГУЗ "Чернышевская ЦРБ" участковая больница, пгт Жирекен, 6	Чернышевский район, пгт. Жирекен	52,81917	117,28972	1.1 Евро
4992	Муниципальный район «Чернышевский район»	ГУЗ "Чернышевская ЦРБ" отделение скорой медицинской помощи, пгт Чернышевск, ул. Центральная, 6	пгт. Чернышевск, ул Центральная, д 6	52,52455	117,0198	1.1 Евро
4993	Муниципальный район «Чернышевский район»	ФКУ "УВО ВНГ РОССИИ ПО ЗАБАЙКАЛЬСКОМУ КРАЮ", Забайкальский край, п. Чернышевск, ул Калинина, 11	пгт. Чернышевск, ул Калинина	52,51695	117,00954	1.1 Евро
4994	Муниципальный район «Чернышевский район»	МУП "Благоустройство" п. Чернышевск (Зона отдыха на реке Кунгача)	пгт. Чернышевск	52,5275	116,99083	0.75 - железный
4995	Муниципальный район «Чернышевский район»	Пост ЭЦ ст. Букача Вокзал	Чернышевский район, пгт. Букача	52,97755	116,91341	0.75 - железный
4996	Муниципальный район «Чернышевский район»	Пост ЭЦ ст. Жирекен	Чернышевский район, пгт. Жирекен	52,82546	117,27201	0.75 - железный

№	Муниципальное образование	Наименование места накопления	Адрес места накопления	Географические координаты		Тип контейнера
4997	Муниципальный район «Чернышевский район»	Пост ЭЦ ст. Алеур	Чернышевский район, село Алеур 1-й	52,55229	117,05443	0.75 - железный
4998	Муниципальный район «Чернышевский район»	Пост ЭЦ ст. Укурей	Чернышевский район, село Станция Укурей	52,34564	117,01836	0.75 - железный
4999	Муниципальный район «Чернышевский район»	Пост ЭЦ вокзал ст. Приискавая	Забайкальский ст. приискавая	52,90859	117,27751	0.75 - железный
5000	Муниципальный район «Чернышевский район»	Пост ЭЦ ст. Приискавая	Чернышевский район, поселок Приискавая	52,90061	117,27416	0.75 - железный
5001	Муниципальный район «Чернышевский район»	с. КУРЬЛЫЧА	-	52,3692	117,24681	1.1 Евро
5002	Муниципальный район «Чернышевский район»	ОМВД по Чернышевскому району	пгт. Чернышевск, ул. Центральная, д. 10	52,52254	117,01734	1.1 Евро
5003	Муниципальный район «Чернышевский район»	УФССП	пгт. Чернышевск, ул. Центральная, д. 7	52,52351	117,0198	0.75 - железный
5004	Муниципальный район «Чернышевский район»	-	ул. Центральная 23 дом Культуры	52,47242	117,19758	1.1 Евро
5005	Муниципальный район «Чернышевский район»	Котельная ТМ Модульная ст. Чернышевск (пгт. Чернышевск, Тульч. Промышленный 3)	Чернышевский район, пгт. Чернышевск	52,53164	117,03594	0.75 - железный
5006	Муниципальный район «Чернышевский район»	Котельная НС ст. Чернышевск (пгт. Чернышевск, ул. Лазо 56а)	Чернышевский район, 56А, улица Лазо, пгт. Чернышевск	52,52977	117,0264	0.75 - железный
5007	Муниципальный район «Чернышевский район»	-	мкр. Берёзка 114	53,08681	117,51027	1.1 Евро
5008	Муниципальный район «Чернышевский район»	Пост ЭЦ Арчиной	Чернышевский район, поселок при станции Арчиной	53,03389	117,39804	0.75 - железный
5009	Муниципальный район «Чернышевский район»	Пост ЭЦ Зудыра	Чернышевский район	53,16559	117,79621	0.75 - железный
5010	Муниципальный район «Чернышевский район»	Пост ЭЦ Ульякан	Чернышевский район, поселок при станции Ульякан	53,15674	117,92957	0.75 - железный
5011	Муниципальный район «Чернышевский район»	Пост ЭЦ ст. Урюм	Чернышевский район, поселок при станции Урюм	53,16545	118,11071	0.75 - железный
5012	Муниципальный район «Чернышевский район»	Пункт оборота вагонов ОАО «РЖД» Дирекция моторвагонного подвижного состава, ст. Зилово	Чернышевский район, пгт. Аксёново-Зиловское	53,06634	117,50569	0.75 - железный
5013	Муниципальный район «Чернышевский район»	ж.д. станция арчиной	-	53,034	117,39755	0.75 - железный
5014	Муниципальный район «Чернышевский район»	ип ветчина т.с., магазин промышленные товары, ул. октябрьская 20	673497, Чернышевский район, Аксёново-Зиловское, Октябрьская улица, 20	53,07063	117,50635	1.1 Евро
5015	Муниципальный район «Чернышевский район»	ип сольнок, магазин Тинькофф, аптека, ул. чапаева 10.	673497, Чернышевский район, Аксёново-Зиловское, Урюмская улица, 3	53,06864	117,50635	1.1 Евро
5016	Муниципальный район «Чернышевский район»	ип рогова, магазин лагуна, ул. октябрьская 1	673497, Чернышевский район, Аксёново-Зиловское, улица Чапаева, 4	53,06879	117,50614	1.1 Евро
5017	Муниципальный район «Чернышевский район»	ип Тарасова л.а., магазин добрый, ул. Калинина 2а.	673497, Чернышевский район, Аксёново-Зиловское, улица Аксёнова, 6	53,06984	117,50466	1.1 Евро
5018	Муниципальный район «Чернышевский район»	ип Сафин р.м., магазин свежее мясо, ул. Аксёнова, 2	673497, Чернышевский район, Аксёново-Зиловское, улица Аксёнова, 6	53,06968	117,50445	1.1 Евро
5019	Муниципальный район «Чернышевский район»	ИП Димова м.и, магазин успех, ул. погодаева 56	673497, Чернышевский район, Аксёново-Зиловское, улица Погодаева, 61	53,07381	117,51939	0.75 - железный
5020	Муниципальный район «Чернышевский район»	мкр. Берёзка, д. 69	673497, Чернышевский район, Аксёново-Зиловское, микрорайон Берёзка, д. 69	53,08361	117,50793	1.1 Евро
5021	Муниципальный район «Чернышевский район»	АО «ТРУД» производственная база	Чернышевский район, поселок при станции Ульякан	53,15851	117,92486	0.75 - железный
5022	Муниципальный район «Чернышевский район»	мкр берёзка 10	673497, Чернышевский район, Аксёново-Зиловское,	53,08465	117,5154	1.1 Евро
5023	Муниципальный район «Чернышевский район»	-	мкр берёзка 107	53,08375	117,5082	1.1 Евро
5024	Муниципальный район «Чернышевский район»	подъезд	зилово, ул. подъезд	53,08332	117,52352	1.1 Евро
5025	Муниципальный район «Чернышевский район»	МКД Ул. Журавлева, 61	673497, Чернышевский район, Аксёново-Зиловское, улица Журавлева, 61	53,07296	117,51745	1.1 Евро
5026	Муниципальный район «Чернышевский район»	АЗС № 23 пгт. Чернышевск, ул. Куйбышева, д. 77	ул. Куйбышева, 77, Чернышевск, 673461	52,52606	116,99905	1.1 Евро
5027	Муниципальный район «Чернышевский район»	азс 114 нефтемаркет	673497, Чернышевский район, Аксёново-Зиловское, 2-й Кировский улица, 12	53,06145	117,48451	0.75 - железный
5028	Муниципальный район «Чернышевский район»	-	673497, Чернышевский район, Аксёново-Зиловское, Южная улица, 7	53,06246	117,50644	0.75 - железный
5029	Муниципальный район «Чернышевский район»	база топлива	673497, Чернышевский район, Аксёново-Зиловское, Садовая улица, 23	53,06512	117,50032	0.75 - железный
5030	Муниципальный район «Чернышевский район»	ресурсы автотранс	673497, Чернышевский район, Аксёново-Зиловское, Железнодорожная улица, 4	53,06549	117,49791	1.1 Евро
5031	Муниципальный район «Чернышевский район»	пчб	673497, Чернышевский район, Аксёново-Зиловское, Садовая улица, 21	53,06556	117,50124	0.75 - железный
5032	Муниципальный район «Чернышевский район»	пч 8 контора	673497, Чернышевский район, Аксёново-Зиловское, Железнодорожная улица, 1	53,06528	117,50874	0.75 - железный
5033	Муниципальный район «Чернышевский район»	Котельная ЛМС-11 (ст. Аксёново-Зиловское ул. Железнодорожная 2)	Чернышевский район, пгт. Аксёново-Зиловское	53,0648	117,51421	0.75 - железный
5034	Муниципальный район «Чернышевский район»	Аксёново-Зиловское, Багульная улица, 1	Чернышевский район, 1, Багульная улица, пгт. Аксёново-Зиловское	53,06585	117,52044	1.1 Евро
5035	Муниципальный район «Чернышевский район»	Административное здание ЭЧЭ Зилово, ДПКС	6Б, улица Энергетиков, пгт. Аксёново-Зиловское, Чернышевский район	53,0675	117,52891	1.1 Евро
5036	Муниципальный район «Чернышевский район»	Аксёново-Зиловское	Чернышевский район, пгт. Аксёново-Зиловское	53,06506	117,52395	1.1 Евро
5037	Муниципальный район «Чернышевский район»	Товарная контора пгт. Чернышевск, ул. Железнодорожная, 31.	Чернышевский район, пгт. Чернышевск, Железнодорожная улица, 31	52,51586	117,02126	0.75 - железный
5038	Муниципальный район «Чернышевский район»	КНП ПЧ-4 пгт. Чернышевск, ул. Железнодорожная, 21.	Чернышевский район, пгт. Чернышевск, Железнодорожная улица, 21	52,51572	117,02139	0.75 - железный
5039	Муниципальный район «Чернышевский район»	ст. Чернышевск, западный пост, восточный	Чернышевский район, пгт. Чернышевск	52,51596	117,01863	0.75 - железный
5040	Муниципальный район «Чернышевский район»	ЭЧ-10, АБК, энергосбыт (ст. Чернышевск Первомайская, 15)	Чернышевский район, пгт. Чернышевск	52,52005	117,02002	0.75 - железный
5041	Муниципальный район «Чернышевский район»	ЭЧК (ДПКС) ст. Зилово ул. Багульная	Чернышевский район, пгт. Аксёново-Зиловское, Багульная улица	53,06665	117,52195	0.75 - железный
5042	Муниципальный район «Чернышевский район»	АУР ст. Зилово ул. Станционная, 2	Чернышевский район, пгт. Аксёново-Зиловское	53,06634	117,50738	0.75 - железный
5043	Муниципальный район «Чернышевский район»	табельная ПЧ-8 ст. Зилово ул. Железнодорожная 1	Чернышевский район, пгт. Аксёново-Зиловское, Железнодорожная улица, 1	53,06457	117,50792	0.75 - железный
5044	Муниципальный район «Чернышевский район»	пост эц ст. Зилово ул. Западная, 1. (Вокзал, КОЛБ)	Чернышевский район, пгт. Аксёново-Зиловское	53,06672	117,50666	0.75 - железный
5045	Муниципальный район «Чернышевский район»	АБК, Восстановительный ст. Зилово ул. Багульная, 8	Чернышевский район, пгт. Аксёново-Зиловское	53,06763	117,52597	0.75 - железный
5046	Муниципальный район «Чернышевский район»	ст. Зилово ул. Западная, 1. (Вокзал, КОЛБ)	Чернышевский район, пгт. Аксёново-Зиловское, Западная улица, 1	53,06648	117,50507	0.75 - железный

№	Муниципальное образование	Наименование места накопления	Адрес места накопления	Географические координаты		Тип контейнера
5047	Муниципальный район «Чернышевский район»	РЦС Южная 3 а, гараж ст. Зилово ул. Южная, 3а	Чернышевский район, пгт. Аксёново-Зиловское, Южная улица, 3А	53,0621	117,5106	0.75 - железный
5048	Муниципальный район «Чернышевский район»	ЩЧ-4 АУР, железнодорожная ст. Зилово ул. Железнодорожная	Чернышевский район, пгт. Аксёново-Зиловское, Багульная улица, 6	53,06698	117,52346	0.75 - железный
5049	Муниципальный район «Чернышевский район»	Пронизодетский НГЧ-4 ст. Зилово ул. Первая набережная	Чернышевский район, пгт. Аксёново-Зиловское, Западная улица	53,06772	117,50295	0.75 - железный
5050	Муниципальный район «Чернышевский район»	ОАО "РЖД" НГЧ-4	673460, Чернышевский район, Чернышевск, Железнодорожная улица, 179	52,5095	117,01415	0.75 - железный
5051	Муниципальный район «Чернышевский район»	Котельная ООО РЖД	673460, Чернышевский район, Чернышевск, Железнодорожная улица, 59	52,51045	117,01401	0.75 - железный
5052	Муниципальный район «Чернышевский район»	ООО "Локотех-Сервис" Сервисное локомотивное депо п. Чернышевск, Промышленный тупик, 3	Чернышевский район, пгт. Чернышевск	52,52808	117,03577	0.75 - железный
5053	Муниципальный район «Чернышевский район»	ОАО "РЖД" Дирекция моторвагонного подвижного состава п. Чернышевск, Промышленный тупик, 1	Чернышевский район, пгт. Чернышевск	52,52826	117,03574	1.1 Евро
5054	Муниципальный район «Чернышевский район»	Котельная Буран ст. Чернышевск (пгт. Чернышевск, Тупик Промышленный 2)	Чернышевский район, пгт. Чернышевск	52,51533	117,0171	0.75 - железный
5055	Муниципальный район «Чернышевский район»	Администрация	Чернышевский район, село Бушулей	52,74403	117,27421	1.1 Евро
5056	Муниципальный район «Чернышевский район»	Котельная ЩЧ ст. Чернышевск (пгт. Чернышевск, ул. Первомайская 15)	Чернышевский район, пгт. Чернышевск, Первомайская улица, 15	52,52028	117,01977	0.75 - железный
5057	Муниципальный район «Чернышевский район»	База топлива ст. Чернышевск, ул. Промышленный тупик, 3	Чернышевский район, пгт. Чернышевск	52,52832	117,03562	0.75 - железный
5058	Муниципальный район «Чернышевский район»	МКД пгт. Чернышевск, ул. Журавлева, д. 69А, ул. Комсомольская, д. 35,36	673460, Комсомольская ул., 36, Чернышевск	52,50658	117,00578	1.1 Евро
5059	Муниципальный район «Чернышевский район»	МКД Чернышевск, ул. Комсомольская, д. 26-31	673460, Комсомольская ул., 28, Чернышевск	52,50994	117,01106	1.1 Евро
5060	Муниципальный район «Чернышевский район»	Рооссиа, Забайкальский край, Чернышевский район, село Укурей	Чернышевский район, село Укурей	52,34751	117,01897	1.1 Евро
5061	Муниципальный район «Чернышевский район»	Школа	Чернышевский район, 11, Транспортная улица, село Укурей	52,34513	117,01143	1.1 Евро
5062	Муниципальный район «Чернышевский район»	детский сад "Колосок"	30, Колхозная улица, село Укурей, Чернышевский район	52,34991	117,01638	1.1 Евро
5063	Муниципальный район «Чернышевский район»	Зерноток	Чернышевский район, село Комсомольское	52,35127	116,85977	1.1 Евро
5064	Муниципальный район «Чернышевский район»	-	Чернышевский район, Р-297 Амур, 286-й километр	52,39352	116,78705	1.1 Евро
5065	Муниципальный район «Чернышевский район»	Комсомольская ул., 39, Чернышевск	673460, Комсомольская ул., 39, Чернышевск	52,5037	117,00243	1.1 Евро
5066	Муниципальный район «Чернышевский район»	МКД пгт. Чернышевск, ул. Комсомольская, д. 41, ул. Журавлева, д. 73	673460, Комсомольская ул., 41, Чернышевск	52,50376	117,00183	1.1 Евро
5067	Муниципальный район «Чернышевский район»	СОШ №63, ул. Центральная, 4	673461, Калинин ул., 9, Чернышевск	52,52434	117,01869	1.1 Евро
5068	Муниципальный район «Чернышевский район»	Принск Усть - Кара, с. Урюм, ул. Энергетиков, 1	Чернышевский район, поселок при станции Урюм, улица Энергетиков, 1	53,1667	118,1198	1.1 Евро
5069	Муниципальный район «Чернышевский район»	ООО "ВТОРРЕСУРС-НК", пгт. Чернышевск, ул. Железнодорожная, 187	187, Железнодорожная улица, пгт. Чернышевск, Чернышевский район	52,50721	117,01222	1.1 Евро
5070	Муниципальный район «Чернышевский район»	село Новозильинск, Центральная улица	Чернышевский район, село Новозильинск, Центральная улица	52,51113	116,7616	1.1 Евро
5071	Муниципальный район «Чернышевский район»	Детский сад	24А, улица Ленина, село Старый Олово, Чернышевский район	52,45536	116,66041	1.1 Евро
5072	Муниципальный район «Чернышевский район»	школа ул. Юбилейная 15	Чернышевский район, село Старый Олово	52,45638	116,65475	1.1 Евро
5073	Муниципальный район «Чернышевский район»	НЕФТЕМАРКЕТ ПАО, п. Букача	Чернышевский район, пгт. Букача	52,9798	116,91556	0.75 - железный
5074	Муниципальный район «Чернышевский район»	Котельная НС (ст. Ульянов, ул. Вокзальная 1)	Чернышевский район, поселок при станции Ульянов	53,15952	117,92596	0.75 - железный
5075	Муниципальный район «Чернышевский район»	Котельная ДС (ст. Ульянов ул. Паталия)	Чернышевский район, поселок при станции Ульянов	53,15665	117,92629	0.75 - железный
5076	Муниципальный район «Чернышевский район»	НЕФТЕМАРКЕТ ПАО, с. Урюм	Чернышевский район	53,15354	117,91424	0.75 - железный
5077	Муниципальный район «Чернышевский район»	НЕФТЕМАРКЕТ ПАО, с. Урюм	Чернышевский район	53,15429	117,91416	0.75 - железный
5078	Муниципальный район «Чернышевский район»	Котельная НВП (ст. Аксёново-Зиловское ул. Багульная 1)	Россия, Чернышевский район, Багульная улица, пгт. Аксёново-Зиловское	53,06707	117,52263	0.75 - железный
5079	Муниципальный район «Чернышевский район»	Котельная ДС ст. Аксёново-Зиловское (Чернышевский район, ст. Аксёново-Зиловское, ул. Западная 1)	Чернышевский район, пгт. Аксёново-Зиловское	53,06651	117,50426	0.75 - железный
5080	Муниципальный район «Чернышевский район»	котельная ТЧП (ст. Аксёново-Зиловское ул. Железнодорожная)	Чернышевский район, пгт. Аксёново-Зиловское	53,06525	117,49922	0.75 - железный
5081	Муниципальный район «Чернышевский район»	Котельная ДС ст. Чернышевск (пгт. Чернышевск, ул. Железнодорожная 23)	Железнодорожная улица, пгт. Чернышевск, Чернышевский район	52,51532	117,02055	0.75 - железный
5082	Муниципальный район «Чернышевский район»	Котельная ПЧ ст. Чернышевск (пгт. Чернышевск, территория ПЧ)	Чернышевский район, пгт. Чернышевск	52,52004	117,02382	0.75 - железный
5083	Муниципальный район «Чернышевский район»	Материальный склад Дирекции снабжения пгт. Чернышевск, ул. Промышленный тупик, 1	Чернышевский район, пгт. Чернышевск	52,52885	117,03665	1.1 Евро
5084	Муниципальный район «Чернышевский район»	Мировые судьи ул. Центральная 6	пгт. Чернышевск, Центральная улица, 6, Чернышевский район, Россия	52,52441	117,01991	1.1 Евро
5085	Муниципальный район «Чернышевский район»	Административное здание ЭЧЭ Урюм, ДПС с. Урюм	Чернышевский район, поселок при станции Урюм	53,16528	118,11666	1.1 Евро
5086	Муниципальный район «Чернышевский район»	Административное здание ЭЧ-11 с. Бушулей ул. Железнодорожная, 45	Чернышевский район, село Бушулей	52,74718	117,27279	1.1 Евро
5087	Муниципальный район «Чернышевский район»	Заб ТЭК АО	Центральная улица, пгт. Жирекон, Чернышевский район	52,82667	117,30784	1.1 Евро
5088	Муниципальный район «Чернышевский район»	ИП Нескоромных магазин "Хороший"	1, Пролетарская улица, село Утам, Чернышевский район	52,58243	116,98455	1.1 Евро
5089	Муниципальный район «Чернышевский район»	ИП Наринян (Магазин "Керос")	Чернышевский район, пгт. Чернышевск	52,51835	117,01926	1.1 Евро
5090	Муниципальный район «Чернышевский район»	МУП "БЛАГОУСТРОЙСТВО" Административное здание	Советская ул., 6, Чернышевск, 673460	52,51879	117,00859	0.75 - железный
5091	Муниципальный район «Чернышевский район»	ИП Агарева О.С. магазин	7, улица Калинина, пгт. Аксёново-Зиловское, Чернышевский район	53,07082	117,50576	1.1 Евро
5092	Муниципальный район «Чернышевский район»	ИП Димова магазин "Визит"	улица Кирова, пгт. Аксёново-Зиловское, Чернышевский район	53,07214	117,51067	0.75 - железный
5093	Муниципальный район «Чернышевский район»	офис, ИП Суших	23А, улица Лазо, пгт. Чернышевск, Чернышевский район	52,52952	117,02843	1.1 Евро
5094	Муниципальный район «Чернышевский район»	ТЦ Заря, ИП Суших	54, Первомайская улица, пгт. Чернышевск, Чернышевский район	52,51149	117,00791	1.1 Евро
5095	Муниципальный район «Чернышевский район»	ИП Таралыгина	Чернышевский район, пгт. Чернышевск, улица Журавлева, 67	52,50754	117,0056	1.1 Евро

№	Муниципальное образование	Наименование места накопления	Адрес места накопления	Географические координаты		Тип контейнера
5096	Муниципальный район «Чернышевский район»	МОУ СОШ № 63 ул. Центральная, 8	673461, Центральная ул., 2Б, Чернышевск	52,52523	117,02041	1.1 Евро
5097	Муниципальный район «Чернышевский район»	Киоск "Настёна"	Чернышевский район, пгт. Чернышевск, Железнодорожная улица, 23	52,51494	117,02014	1.1 Евро
5098	Муниципальный район «Чернышевский район»	Урюмская ул., 2, Аксёново-Зиловское	673497, Урюмская ул., 2, Аксёново-Зиловское	53,06673	117,50694	0.75 - железный
5099	Муниципальный район «Чернышевский район»	Магазин Светофор, пгт Чернышевск, ул Журавлева, 43	43, улица Журавлёва, пгт. Чернышевск, Чернышевский район	52,5134	117,01311	1.1 Евро
5100	Муниципальный район «Чернышевский район»	Аксёново-Зиловское, Партизанская улица, 47	47, Партизанская улица, пгт. Аксёново-Зиловское,	53,07477	117,51112	0.75 - железный
5101	Муниципальный район «Чернышевский район»	Магазин "Типография" ИП Дмитриева Л.В.	Чернышевский район, пгт. Чернышевск, Центральная ул., 30А	52,51798	117,01219	0.75 - железный
5102	Муниципальный район «Чернышевский район»	Гараж Читинская мех-ня дистанция пгт Чернышевск ул. Комсомольская 17	Комсомольская улица, пгт. Чернышевск, Чернышевский район	52,51175	117,01295	1.1 Евро
5103	Муниципальный район «Чернышевский район»	АО Племзавод "Комсомолец"	Чернышевский район, село Комсомольское	52,35003	116,87537	1.1 Евро
5104	Муниципальный район «Чернышевский район»	Зерноток (АО Племзавод "Комсомолец", Заб. край, Чернышевский район, 272 км. Федеральной трассы Чита-Хабаровск (Зерноток)	Чернышевский район, село Комсомольское	52,35026	116,87571	1.1 Евро
5105	Муниципальный район «Чернышевский район»	ИП Иванова "Наше кафе" п. Чернышевск, ул. Карла Маркса, 46 Г	Чернышевский район, пгт. Чернышевск, улица Карла Маркса, 46	52,51447	117,00966	1.1 Евро
5106	Муниципальный район «Чернышевский район»	строительный участок ("ООо конкурент")	Карла Маркса ул., 42, Чернышевск, 673460	52,5155	117,0117	0.75 - железный
5107	Муниципальный район «Чернышевский район»	Общество с ограниченной ответственностью "Сиблестрой"	Чернышевский район, пгт. Жирекен	52,81976	117,29034	1.1 Евро
5108	Муниципальный район «Чернышевский район»	ЗУЭК	Чернышевский район, пгт. Букача	52,99765	116,9108	0.75 - железный
5109	Муниципальный район «Чернышевский район»	Магазин	54, улица Романова, село Старый Олов, Чернышевский район	52,45762	116,66575	1.1 Евро
5110	Муниципальный район «Чернышевский район»	Магазин "Пятачок"	29, пгт. Жирекен, Чернышевский район	52,82302	117,28898	1.1 Евро
5111	Муниципальный район «Чернышевский район»	ИП Татаров С.А. (Магазин)	пгт. Жирекен, 31, Чернышевский район, Россия	52,82303	117,28973	1.1 Евро
5112	Муниципальный район «Чернышевский район»	ИП Столя М.М. (магазин)	Чернышевский район, пгт. Чернышевск, улица Карла Маркса, 10	52,52375	117,02132	1.1 Евро
5113	Муниципальный район «Чернышевский район»	Детский сад	23, Октябрьская улица, село Комсомольское, Чернышевский район	52,35041	116,87466	1.1 Евро
5114	Муниципальный район «Чернышевский район»	МОУ СОШ (интернат)	11, Транспортная улица, село Укурей, Чернышевский район	52,34554	117,01154	1.1 Евро
5115	Муниципальный район «Чернышевский район»	МУК МКДЦ "Овация"	Чернышевский район, пгт. Чернышевск, улица Журавлева, 43	52,51352	117,01317	0.75 - железный
5116	Муниципальный район «Чернышевский район»	Дом культуры	Чернышевский район, 34Б, Центральная улица, поселок Багульный	52,4078	116,79863	1.1 Евро
5117	Муниципальный район «Чернышевский район»	Дом культуры	6, Клубная улица, село Комсомольское, Чернышевский район	52,34661	116,85924	1.1 Евро
5118	Муниципальный район «Чернышевский район»	Школа	4, Центральная улица, село Иклица, Чернышевский район	52,46783	117,19476	1.1 Евро
5119	Муниципальный район «Чернышевский район»	Детский сад "Колобок"	Чернышевский район, село Утай, улица Погодаева, 37А	52,56856	116,97835	1.1 Евро
5120	Муниципальный район «Чернышевский район»	Кинотеатр	Чернышевский район, пгт. Чернышевск	52,52287	117,01723	1.1 Евро
5121	Муниципальный район «Чернышевский район»	ОМВД (Административное здание)	Чернышевский район, пгт. Чернышевск, Центральная улица, 21	52,51865	117,01379	1.1 Евро
5122	Муниципальный район «Чернышевский район»	Школа	Чернышевский район, 10А, Набережная улица, поселок Багульный	52,40628	116,80237	1.1 Евро
5123	Муниципальный район «Чернышевский район»	Школа	Чернышевский район, поселок при станции Урюм, улица 60 лет Октября, 6	53,16717	118,11641	1.1 Евро
5124	Муниципальный район «Чернышевский район»	Администрация	15, пгт. Жирекен, Чернышевский район	52,82144	117,28596	1.1 Евро
5125	Муниципальный район «Чернышевский район»	Детский сад	35, Центральная улица, село Гаур, Чернышевский район	52,44553	117,02489	1.1 Евро
5126	Муниципальный район «Чернышевский район»	Детский сад	23, Молодёжная улица, село Мильгидун, Чернышевский район	52,65846	116,92224	1.1 Евро
5127	Муниципальный район «Чернышевский район»	Школа	Чернышевский район, село Бушулей, Школьная улица, 1	52,74366	117,27821	1.1 Евро
5128	Муниципальный район «Чернышевский район»	Школа	37, Центральная улица, село Гаур, Чернышевский район	52,44574	117,0238	1.1 Евро
5129	Муниципальный район «Чернышевский район»	Администрация, дом культуры	Чернышевский район, село Утай, улица Погодаева, 45А	52,57009	116,97919	1.1 Евро
5130	Муниципальный район «Чернышевский район»	Администрация	Чернышевский район, пгт. Букача, Клубный проспект, 1	52,9852	116,90452	1.1 Евро
5131	Муниципальный район «Чернышевский район»	Школа	1, Школьная улица, село Утай, Чернышевский район	52,57217	116,98632	1.1 Евро
5132	Муниципальный район «Чернышевский район»	Школа	46, Центральная улица, село Новоильинск, Чернышевский район	52,50923	116,76391	1.1 Евро
5133	Муниципальный район «Чернышевский район»	Детский сад "Малыш"	Чернышевский район, пгт. Букача, Клубный проспект, 6	52,9854	116,90667	1.1 Евро
5134	Муниципальный район «Чернышевский район»	администрация	54, Центральная улица, село Новоильинск, Чернышевский район	52,51147	116,7616	1.1 Евро
5135	Муниципальный район «Чернышевский район»	Администрация	54, Центральная улица, село Новоильинск, Чернышевский район	52,5115	116,76154	1.1 Евро
5136	Муниципальный район «Чернышевский район»	Центр гигиены и эпидемиологии, д. Чернышевск, ул. Карла Маркса, 39	39, улица Карла Маркса, пгт. Чернышевск, Чернышевский район	52,51637	117,01299	0.75 - железный
5137	Муниципальный район «Чернышевский район»	подстанция 220кВ	Чернышевский район, пгт. Жирекен	52,81935	117,29027	1.1 Евро
5138	Муниципальный район «Чернышевский район»	ж.д. вокзал	Укурей, 673470	52,34597	117,01858	0.75 - железный
5139	Муниципальный район «Чернышевский район»	Ж.Д. Вокзал, Чернышевский р-н, с. Бушулей	Бушулей, 673496	52,74651	117,27264	0.75 - железный
5140	Муниципальный район «Чернышевский район»	ж.д. вокзал	бушулей	52,75109	117,27457	0.75 - железный
5141	Муниципальный район «Чернышевский район»	ЭЧ-5, подстанция с. Бушулей	бушулей	52,75367	117,26973	0.75 - железный
5142	Муниципальный район «Чернышевский район»	Общество с ограниченной ответственностью "Сиблестрой"	Россия, 673498, Забайкальский край, в 16 км от п. Жирекен, производственная база в поле	52,83684	117,28398	1.1 Евро
5143	Муниципальный район «Чернышевский район»	Обербанк ст. Жирекен	Железнодорожная ул., 17, Жирекен, 673498	52,82078	117,28669	1.1 Евро
5144	Муниципальный район «Чернышевский район»	Детский сад, пгт. Жирекен, 7	Железнодорожная ул., 35, Жирекен, 673498	52,82156	117,28854	1.1 Евро

№	Муниципальное образование	Наименование места накопления	Адрес места накопления	Географические координаты	Тип контейнера
5145	Муниципальный район «Чернышевский район»	МКД пгт. Жирекен, ул. Железнодорожная, д. 34, 37	Железнодорожная ул., 37, Жирекен, 673498	52,82194 117,291	1.1 Евро
5146	Муниципальный район «Чернышевский район»	МКД Железнодорожная ул., 36, Жирекен	Железнодорожная ул., 36, Жирекен, 673498	52,82239 117,29141	1.1 Евро
5147	Муниципальный район «Чернышевский район»	МКД Железнодорожная ул., 36, Жирекен	Железнодорожная ул., 36, Жирекен, 673498	52,82303 117,29157	1.1 Евро
5148	Муниципальный район «Чернышевский район»	Железнодорожная ул., 9А, Жирекен	Железнодорожная ул., 9А, Жирекен, 673498	52,82345 117,28994	1.1 Евро
5149	Муниципальный район «Чернышевский район»	МКД пгт. Жирекен, ул. Железнодорожная, д. 20, 21, 22, 27, 28	Железнодорожная ул., 20, Жирекен, 673498	52,82287 117,28625	1.1 Евро
5150	Муниципальный район «Чернышевский район»	МКД пгт. Жирекен, ул. Железнодорожная, д. 9, 10, 11	Железнодорожная ул., 9, Жирекен, 673498	52,82204 117,28296	1.1 Евро
5151	Муниципальный район «Чернышевский район»	МКД пгт. Жирекен, ул. Железнодорожная, д. 12, 13, 14, 16, 17	Железнодорожная ул., 13, Жирекен, 673498	52,82051 117,28547	1.1 Евро
5152	Муниципальный район «Чернышевский район»	-	Железнодорожная ул., 5, Жирекен, 673498	52,82479 117,28763	1.1 Евро
5153	Муниципальный район «Чернышевский район»	МКД пгт. Жирекен, ул. Железнодорожная, д. 23	Железнодорожная ул., 23, Жирекен, 673498	52,82436 117,29165	1.1 Евро
5154	Муниципальный район «Чернышевский район»	МКД пгт. Жирекен, ул. Железнодорожная, д. 42, 43	Железнодорожная ул., 42, Жирекен, 673498	52,82155 117,29527	1.1 Евро
5155	Муниципальный район «Чернышевский район»	МКД пгт. Жирекен, ул. Железнодорожная, д. 39, 41, 40	Железнодорожная ул., 39, Жирекен, 673498	52,82048 117,2928	1.1 Евро
5156	Муниципальный район «Чернышевский район»	Чернышевск, Северная улица, 24	Чернышевский район, пгт. Чернышевск, Северная улица, 24	52,54211 117,02463	1.1 Евро
5157	Муниципальный район «Чернышевский район»	-	16 Линия ул., 1, Чернышевск, 673461	52,54305 117,02104	1.1 Евро
5158	Муниципальный район «Чернышевский район»	-	ул. Партизанская, 52, Чернышевск, 673461	52,53531 117,01317	0.75 - железный
5159	Муниципальный район «Чернышевский район»	ул. Куйбышева, 91, КАФЕ НАДЕЖДА	ул. Куйбышева, 91, Чернышевск, 673461	52,52353 116,99287	1.1 Евро
5160	Муниципальный район «Чернышевский район»	-	ул. Куйбышева, 118а, Чернышевск, 673461	52,52565 116,99635	0.75 - железный
5161	Муниципальный район «Чернышевский район»	Миграционная служба (паспортный стол)	Центральная ул., 10, Чернышевск, 673461	52,52278 117,01737	1.1 Евро
5162	Муниципальный район «Чернышевский район»	топливный склад	Комсомольская ул., 2, Чернышевск, 673461	52,52344 117,02918	1.1 Евро
5163	Муниципальный район «Чернышевский район»	-	Железнодорожная ул., 27, Чернышевск, 673461	52,52635 117,03328	1.1 Евро
5164	Муниципальный район «Чернышевский район»	МКД пгт. Чернышевск, ул. Карла Маркса, д. 23	Карла Маркса ул., 23, Чернышевск, 673461	52,52098 117,01871	1.1 Евро
5165	Муниципальный район «Чернышевский район»	-	Кооперативная ул., 22, Чернышевск, 673460	52,51565 117,0074	0.75 - железный
5166	Муниципальный район «Чернышевский район»	арк	Чкалова ул., 17, Чернышевск, 673461	52,52693 117,02985	1.1 Евро
5167	Муниципальный район «Чернышевский район»	-	Лазо ул., 46А, Чернышевск, 673461	52,52984 117,03325	0.75 - железный
5168	Муниципальный район «Чернышевский район»	тч-5	Железнодорожная ул., 30, Чернышевск, 673461	52,5289 117,03522	1.1 Евро
5169	Муниципальный район «Чернышевский район»	-	Лазо ул., 23, Чернышевск, 673461	52,5297 117,02946	1.1 Евро
5170	Муниципальный район «Чернышевский район»	-	Центральная ул., 10, Чернышевск, 673461	52,52227 117,0163	0.75 - железный
5171	Муниципальный район «Чернышевский район»	Паспортный стол (миграционная служба) ул. Центральная, д. 10	673461, Центральная ул., 10, Чернышевск	52,52354 117,01699	1.1 Евро
5172	Муниципальный район «Чернышевский район»	МУП "БЛАГОУСТРОЙСТВО" (Стадион "Нева")	Калинина ул., 14Б, Чернышевск, 673460	52,52099 117,014	0.75 - железный
5173	Муниципальный район «Чернышевский район»	МУП "БЛАГОУСТРОЙСТВО" (Стадион "Нева")	Стадионная ул., 17, Чернышевск, 673460	52,52148 117,01493	0.75 - железный
5174	Муниципальный район «Чернышевский район»	МУП "БЛАГОУСТРОЙСТВО" (Стадион "Нева")	Центральная ул., 13Е, Чернышевск, 673460	52,52109 117,01559	0.75 - железный
5175	Муниципальный район «Чернышевский район»	МУП "БЛАГОУСТРОЙСТВО" (Стадион "Нева")	Центральная ул., 13А, Чернышевск, 673460	52,52073 117,01533	0.75 - железный
5176	Муниципальный район «Чернышевский район»	комитет образование	Центральная ул., 17, Чернышевск, 673460	52,51936 117,01467	0.75 - железный
5177	Муниципальный район «Чернышевский район»	ГБУ "Чернышевская станция по борьбе с болезнями животных"	Калинина ул., 48Б, Чернышевск, 673460	52,51494 117,00433	0.75 - железный
5178	Муниципальный район «Чернышевский район»	-	Калинина ул., 46, Чернышевск, 673460	52,51545 117,00474	1.1 Евро
5179	Муниципальный район «Чернышевский район»	МКД Чернышевск, ул. Пушкина, д. 1-3	Пушкина ул., 1, Чернышевск, 673461	52,52719 117,0181	1.1 Евро
5180	Муниципальный район «Чернышевский район»	МКД пгт. Чернышевск, ул. Стадионная, д. 2, 4	Стадионная ул., 2, Чернышевск, 673461	52,52698 117,01851	1.1 Евро
5181	Муниципальный район «Чернышевский район»	мкд	673461, Стадионная ул., 1, Чернышевск	52,52658 117,01933	1.1 Евро
5182	Муниципальный район «Чернышевский район»	МКД пгт. Чернышевск, ул. Стадионная, д. 6, 8	Стадионная ул., 8, Чернышевск, 673461	52,52595 117,01739	1.1 Евро
5183	Муниципальный район «Чернышевский район»	МКД пгт. Чернышевск, ул. Стадионная, д. 7, 9	Стадионная ул., 7, Чернышевск, 673461	52,52568 117,01768	1.1 Евро
5184	Муниципальный район «Чернышевский район»	стадионная ул 11 мкд	673461, Стадионная ул., 11, Чернышевск	52,52464 117,01691	1.1 Евро
5185	Муниципальный район «Чернышевский район»	МКД пгт. Чернышевск, ул. Стадионная, д. 10, 12	Стадионная ул., 12, Чернышевск, 673461	52,52497 117,01617	1.1 Евро
5186	Муниципальный район «Чернышевский район»	МКД пгт. Чернышевск, ул. Стадионная, д. 14, 16	Стадионная ул., 16, Чернышевск, 673461	52,52403 117,01502	1.1 Евро
5187	Муниципальный район «Чернышевский район»	МКД пгт. Чернышевск, ул. Стадионная, д. 11, 13	Стадионная ул., 13, Чернышевск, 673461	52,52375 117,01597	1.1 Евро
5188	Муниципальный район «Чернышевский район»	МКД Чернышевск, ул. Пушкина, д. 14-16	Пушкина ул., 16, Чернышевск, 673460	52,52467 117,01376	1.1 Евро
5189	Муниципальный район «Чернышевский район»	МКД пгт. Чернышевск, ул. Пушкина, д. 10, 12	Пушкина ул., 10, Чернышевск, 673461	52,52571 117,01497	1.1 Евро
5190	Муниципальный район «Чернышевский район»	МКД Чернышевск, ул. Пушкина, д. 5-7	Пушкина ул., 5, Чернышевск, 673461	52,52629 117,0169	1.1 Евро
5191	Муниципальный район «Чернышевский район»	МКД Чернышевск, ул. Пушкина, д. 6-8	Пушкина ул., 8, Чернышевск, 673461	52,52647 117,01611	1.1 Евро
5192	Муниципальный район «Чернышевский район»	МВД	673461, Чернышевского ул., 7, Чернышевск	52,52795 117,02008	1.1 Евро
5193	Муниципальный район «Чернышевский район»	МКД Чернышевск, ул. Пушкина, д. 2-4	Пушкина ул., 4, Чернышевск, 673461	52,52746 117,01705	1.1 Евро
5194	Муниципальный район «Чернышевский район»	-	Алеуская ул., 3, Чернышевск, 673461	52,52771 117,01662	1.1 Евро

№	Муниципальное образование	Наименование места накопления	Адрес места накопления	Географические координаты		Тип контейнера
5195	Муниципальный район «Чернышевский район»	-	Чернышевского ул., 1, Чернышевск, 673461	52,52862	117,01818	1.1 Евро
5196	Муниципальный район «Чернышевский район»	Чернышевского ул.6-8, Чернышевск	Чернышевского ул.6-8, Чернышевск, 673461	52,52793	117,01959	1.1 Евро
5197	Муниципальный район «Чернышевский район»	мкд	673461, Чернышевского ул., 12, Чернышевск	52,52726	117,021	1.1 Евро
5198	Муниципальный район «Чернышевский район»	мкд	673461, Чернышевского ул., 15, Чернышевск	52,52692	117,02239	1.1 Евро
5199	Муниципальный район «Чернышевский район»	мкд	673461, Чернышевского ул., 16, Чернышевск	52,52661	117,02197	1.1 Евро
5200	Муниципальный район «Чернышевский район»	МКД Чернышевского ул., 17	673461, Чернышевского ул., 17, Чернышевск	52,52613	117,02317	1.1 Евро
5201	Муниципальный район «Чернышевский район»	-	Чернышевского ул., 24, Чернышевск, 673461	52,52573	117,0244	1.1 Евро
5202	Муниципальный район «Чернышевский район»	пч, Котельная ПЧ ст. Чернышевск (пгт. Чернышевск, территория ПЧ)	673461, Комсомольская ул., 14, Чернышевск	52,51977	117,02313	0.75 - железный
5203	Муниципальный район «Чернышевский район»	Дом Связи Чернышевск, ул. Первомайская, д. 15	Первомайская ул., 15, Чернышевск, 673461	52,52039	117,0204	0.75 - железный
5204	Муниципальный район «Чернышевский район»	-	ул. Журавлева, 20, Чернышевск, 673460	52,52006	117,0198	0.75 - железный
5205	Муниципальный район «Чернышевский район»	-	Первомайская ул., 10, Чернышевск, 673461	52,5216	117,02027	1.1 Евро
5206	Муниципальный район «Чернышевский район»	-	Первомайская ул., 13А, Чернышевск, 673461	52,52147	117,0209	1.1 Евро
5207	Муниципальный район «Чернышевский район»	МКД пгт. Чернышевск, ул. Первомайская, д. 8, 12	Первомайская ул., 8, Чернышевск, 673461	52,52253	117,02148	1.1 Евро
5208	Муниципальный район «Чернышевский район»	МКД пгт. Чернышевск, ул. Карла Маркса, д. 9	Карла Маркса ул., 9, Чернышевск, 673461	52,52342	117,02208	1.1 Евро
5209	Муниципальный район «Чернышевский район»	МКД пгт. Чернышевск, ул. Первомайская, д. 2, 4	Первомайская ул., 2, Чернышевск, 673461	52,52334	117,02312	0.75 - железный
5210	Муниципальный район «Чернышевский район»	МКД пгт. Чернышевск, ул. Карла Маркса, д. 4	Карла Маркса ул., 4, Чернышевск, 673461	52,52509	117,02239	1.1 Евро
5211	Муниципальный район «Чернышевский район»	-	Карла Маркса ул., 6, Чернышевск, 673461	52,52461	117,02185	1.1 Евро
5212	Муниципальный район «Чернышевский район»	-	Карла Маркса ул., 5, Чернышевск, 673461	52,52398	117,02262	1.1 Евро
5213	Муниципальный район «Чернышевский район»	МКД, ул. Карла Маркса, 14	673461, Карла Маркса ул., 14, Чернышевск	52,52268	117,01946	1.1 Евро
5214	Муниципальный район «Чернышевский район»	-	Карла Маркса ул., 13, Чернышевск, 673461	52,52246	117,02068	1.1 Евро
5215	Муниципальный район «Чернышевский район»	МКД пгт. Чернышевск, ул. Карла Маркса, д. 18	Карла Маркса ул., 18, Чернышевск, 673461	52,52134	117,01761	1.1 Евро
5216	Муниципальный район «Чернышевский район»	МКД пгт. Чернышевск, ул. Карла Маркса, д. 25	Карла Маркса ул., 25, Чернышевск, 673461	52,52055	117,01831	1.1 Евро
5217	Муниципальный район «Чернышевский район»	МКД пгт. Чернышевск, ул. Карла Маркса, д. 22	Карла Маркса ул., 22, Чернышевск, 673460	52,52066	117,01725	1.1 Евро
5218	Муниципальный район «Чернышевский район»	-	Карла Маркса ул., 31, Чернышевск, 673460	52,52011	117,01752	1.1 Евро
5219	Муниципальный район «Чернышевский район»	МКД Чернышевск, ул. Карла Маркса, д. 35-37	Карла Маркса ул., 37, Чернышевск, 673460	52,51836	117,01488	1.1 Евро
5220	Муниципальный район «Чернышевский район»	МКД пгт. Чернышевск, ул. Журавлева, д. 29	ул. Журавлева, 29, Чернышевск, 673460	52,51814	117,0185	1.1 Евро
5221	Муниципальный район «Чернышевский район»	-	Журавлева ул., 29Д, Чернышевск, 673460	52,51863	117,01911	1.1 Евро
5222	Муниципальный район «Чернышевский район»	-	Первомайская ул., 19, Чернышевск, 673460	52,51977	117,01892	1.1 Евро
5223	Муниципальный район «Чернышевский район»	-	Первомайская ул., 26Б, Чернышевск, 673460	52,51873	117,01732	1.1 Евро
5224	Муниципальный район «Чернышевский район»	Отделение скорой помощи	673461, Центральная ул., 6, Чернышевск	52,52468	117,01988	1.1 Евро
5225	Муниципальный район «Чернышевский район»	Чернышевск, Интернатная улица, 17	Чернышевский район, пгт. Чернышевск, Интернатная улица, 17	52,54029	117,02454	1.1 Евро
5226	Муниципальный район «Чернышевский район»	ул. Интернатная, Чернышевск	Чернышевский район, пгт. Чернышевск, Интернатная улица, 20	52,54066	117,02341	0.75 - железный
5227	Муниципальный район «Чернышевский район»	-	Чернышевский район, пгт. Чернышевск, Партизанская улица, 24	52,53852	117,02401	1.1 Евро
5228	Муниципальный район «Чернышевский район»	МКД пгт. Чернышевск, ул. Партизанская, д. 35, 37	ул. Партизанская, 37, Чернышевск, 673461	52,53839	117,02519	1.1 Евро
5229	Муниципальный район «Чернышевский район»	Чернышевск, Северная улица, 2Д	Чернышевский район, пгт. Чернышевск, Северная улица, 2Д	52,53818	117,02051	1.1 Евро
5230	Муниципальный район «Чернышевский район»	ул. Северная, 1А, Чернышевск	ул. Северная, 1А, Чернышевск, 673461	52,53925	117,01972	1.1 Евро
5231	Муниципальный район «Чернышевский район»	-	Советская ул., 2, Чернышевск, 673460	52,51977	117,00905	0.75 - железный
5232	Муниципальный район «Чернышевский район»	СОШ № 2 ул. Стадионная, 34	Советская ул., 2, Чернышевск, 673460	52,52029	117,00964	0.75 - железный
5233	Муниципальный район «Чернышевский район»	Д/С "Аленушка" Чернышевск, ул. Советская, д. 11	Советская ул., 11, Чернышевск, 673460	52,51927	117,01032	1.1 Евро
5234	Муниципальный район «Чернышевский район»	-	Калинина ул., 11, Чернышевск, 673460	52,51919	117,01191	1.1 Евро
5235	Муниципальный район «Чернышевский район»	-	Калинина ул., 11, Чернышевск, 673460	52,51933	117,01235	0.75 - железный
5236	Муниципальный район «Чернышевский район»	МКУ " Центр МТО Чернышевский р-н " Чернышевск, ул. Калинина, д. 14Б	Калинина ул., 14Б, Чернышевск, 673460	52,52083	117,01273	1.1 Евро
5237	Муниципальный район «Чернышевский район»	ГУЗ ЦРБ Чернышевск, ул. Калинина, д. 30	Калинина ул., 30, Чернышевск, 673460	52,51838	117,00975	1.1 Евро
5238	Муниципальный район «Чернышевский район»	ГУЗ ЦРБ пгт. Чернышевск, ул. Калинина, д. 32	Советская ул., 16, Чернышевск, 673460	52,51781	117,00846	1.1 Евро
5239	Муниципальный район «Чернышевский район»	-	Погодаева ул., 22, Чернышевск, 673460	52,51689	117,00862	1.1 Евро
5240	Муниципальный район «Чернышевский район»	-	Калинина ул., 27А, Чернышевск, 673460	52,51642	117,00894	1.1 Евро
5241	Муниципальный район «Чернышевский район»	МКД пгт. Чернышевск, ул. Юбилейная, д. 6	Юбилейная ул., 6, Чернышевск, 673460	52,51646	117,00424	1.1 Евро
5242	Муниципальный район «Чернышевский район»	магазин Эконом пгт. Чернышевск, ул. Центральная, д. 11	673461, Центральная ул., 11Б, Чернышевск	52,52201	117,01734	1.1 Евро
5243	Муниципальный район «Чернышевский район»	-	Карла Маркса ул., 26А, Чернышевск, 673460	52,51835	117,01453	1.1 Евро
5244	Муниципальный район «Чернышевский район»	-	Первомайская, 34, Чернышевск, 673460	52,51734	117,014	0.75 - железный

№	Муниципальное образование	Наименование места накопления	Адрес места накопления	Географические координаты	Тип контейнера
5245	Муниципальный район «Чернышевский район»	м-н Читыка, пгт. Чернышевск, ул. Советская, д. 34	673460, Советская ул., 34, Чернышевск	52,51684 117,01306	1.1 Евро
5246	Муниципальный район «Чернышевский район»	-	673460, Карла Маркса ул., 28, Чернышевск	52,51657 117,01276	0.75 - железный
5247	Муниципальный район «Чернышевский район»	МКД пгт. Чернышевск, ул. Журавлева, д. 53,55,57,59,61	ул. Журавлева, 61, Чернышевск, 673460	52,50966 117,00931	0.75 - железный
5248	Муниципальный район «Чернышевский район»	-	Первомайская ул., 64, Чернышевск, 673460	52,51075 117,007	1.1 Евро
5249	Муниципальный район «Чернышевский район»	-	Первомайская ул., 35, Чернышевск, 673460	52,51536 117,01412	0.75 - железный
5250	Муниципальный район «Чернышевский район»	МКД Чернышевск, ул. Журавлева, д. 40	ул. Журавлева, 40, Чернышевск, 673460	52,51659 117,01594	1.1 Евро
5251	Муниципальный район «Чернышевский район»	МКД Чернышевск, ул. Первомайская, д. 29-31	Первомайская ул., 31, Чернышевск, 673460	52,51625 117,01521	1.1 Евро
5252	Муниципальный район «Чернышевский район»	Почта России Чернышевск, ул. Первомайская, д. 35	Первомайская ул., 35, Чернышевск, 673460	52,51477 117,01472	0.75 - железный
5253	Муниципальный район «Чернышевский район»	-	ул. Журавлева, 41, Чернышевск, 673460	52,51505 117,01574	0.75 - железный
5254	Муниципальный район «Чернышевский район»	-	ул. Журавлева, 41, Чернышевск, 673460	52,51512 117,0159	1.1 Евро
5255	Муниципальный район «Чернышевский район»	МКД	Чернышевск, 673460 Чернышевск ул. Журавлево, 43	52,51393 117,01316	0.75 - железный
5256	Муниципальный район «Чернышевский район»	-	Карла Маркса ул., 49А, Чернышевск, 673460	52,51352 117,00878	1.1 Евро
5257	Муниципальный район «Чернышевский район»	-	Карла Маркса ул., 46, Чернышевск, 673460	52,5139 117,01001	1.1 Евро
5258	Муниципальный район «Чернышевский район»	-	Комсомольская ул., 17А, Чернышевск, 673460	52,51018 117,01222	0.75 - железный
5259	Муниципальный район «Чернышевский район»	-	Первомайская ул., 69, Чернышевск, 673460	52,51261 117,01016	1.1 Евро
5260	Муниципальный район «Чернышевский район»	БАНК ВТБ млд	Чернышевский район, пгт. Чернышевск	52,5141 117,01204	1.1 Евро
5261	Муниципальный район «Чернышевский район»	МКД пгт. Чернышевск, ул. Журавлева, д. 45	ул. Журавлева, 45, Чернышевск, 673460	52,51314 117,01289	1.1 Евро
5262	Муниципальный район «Чернышевский район»	-	ул. Журавлева, 47А, Чернышевск, 673460	52,51213 117,01096	1.1 Евро
5263	Муниципальный район «Чернышевский район»	-	ул. Журавлева, 49, Чернышевск, 673460	52,51152 117,01019	1.1 Евро
5264	Муниципальный район «Чернышевский район»	-	ул. Журавлева, 57, Чернышевск, 673460	52,51045 117,00979	1.1 Евро
5265	Муниципальный район «Чернышевский район»	ТЦ Заря, Чернышевск, ул. Центральная, д. 48	Первомайская ул., 85, Чернышевск, 673460	52,51077 117,008	1.1 Евро
5266	Муниципальный район «Чернышевский район»	МКД пгт. Чернышевск, ул. Журавлева, д. 63, 65, ул. Комсомольская, д. 32	673460, ул. Журавлева, 63, Чернышевск	52,50833 117,00688	1.1 Евро
5267	Муниципальный район «Чернышевский район»	МКД Чернышевск, ул. Транспортная, д. 3-5	673460, Транспортная ул., 5, Чернышевск	52,50944 117,00569	1.1 Евро
5268	Муниципальный район «Чернышевский район»	МКД пгт. Чернышевск, ул. Журавлева, д. 62, ул. Транспортная, д. 7	ул. Журавлева, 78, Чернышевск, 673460	52,50795 117,00387	1.1 Евро
5269	Муниципальный район «Чернышевский район»	Спортзал "Мехико" Чернышевск, ул. Комсомольская, д. 30А	Комсомольская ул., 30А, Чернышевск, 673460	52,50823 117,00949	1.1 Евро
5270	Муниципальный район «Чернышевский район»	Комсомольская ул., 33, Чернышевск	Комсомольская ул., 33, Чернышевск, 673460	52,50725 117,00881	1.1 Евро
5271	Муниципальный район «Чернышевский район»	Комсомольская ул., 34, Чернышевск	Комсомольская ул., 34, Чернышевск, 673460	52,50696 117,0079	1.1 Евро
5272	Муниципальный район «Чернышевский район»	ГУЗ ЦРБ Чернышевск, ул. Журавлева, д. 64	ул. Журавлева, 64, Чернышевск, 673460	52,50686 117,00313	1.1 Евро
5273	Муниципальный район «Чернышевский район»	МКД пгт. Чернышевск, ул. Комсомольская, д. 37, 38	Комсомольская ул., 37, Чернышевск, 673460	52,50505 117,00461	1.1 Евро
5274	Муниципальный район «Чернышевский район»	детский сад теремок	ул. Журавлева, 71А, Чернышевск, 673460	52,50525 117,00269	0.75 - железный
5275	Муниципальный район «Чернышевский район»	ИП Эбликан кафе Пегас пгт. Чернышевск, ул. Комсомольская, д. 41	Комсомольская ул., 41, Чернышевск, 673460	52,5035 117,00084	1.1 Евро
5276	Муниципальный район «Чернышевский район»	ул. Журавлева, 73, Чернышевск	ул. Журавлева, 73, Чернышевск, 673460	52,50401 117,00137	1.1 Евро
5277	Муниципальный район «Чернышевский район»	котельная ПМС-контора ст. Чернышевск (ЗабДТВу-2) (673462, Забайкальский край, Чернышевский район, пгт. Чернышевск, ул. Железнодорожная, 203)	Чернышевск, 673460, ул. Железнодорожная, д. 203	52,50137 117,00472	0.75 - железный
5278	Муниципальный район «Чернышевский район»	котельная ПМС-база ст. Чернышевск (ЗабДТВу-2) (673462, Забайкальский край, Чернышевский район, пгт. Чернышевск, ул. Железнодорожная, 203)	Чернышевск, 673460, ул. Железнодорожная, д. 203	52,5004 117,0035	0.75 - железный
5279	Муниципальный район «Чернышевский район»	ПМС-11 пгт. Чернышевск, ул. Железнодорожная 203	Чернышевск, 673460, ул. Железнодорожная, д. 203	52,49765 117,00326	0.75 - железный
5280	Муниципальный район «Чернышевский район»	ПМС-11 пгт. Чернышевск, ул. Железнодорожная, д. 203	Чернышевский район, пгт. Чернышевск	52,51513 117,01974	0.75 - железный
5281	Муниципальный район «Чернышевский район»	-	Железнодорожная ул., 167Б, Чернышевск, 673460	52,50764 117,01423	0.75 - железный
5282	Муниципальный район «Чернышевский район»	-	Железнодорожная ул., 179А, Чернышевск, 673460	52,50864 117,01391	0.75 - железный
5283	Муниципальный район «Чернышевский район»	НГЧ-4 (производ. участок), пгт. Чернышевск, ул. Железнодорожная, д. 59	Железнодорожная ул., 59, Чернышевск, 673460	52,51 117,01471	1.1 Евро
5284	Муниципальный район «Чернышевский район»	ЖД вокзал пгт. Чернышевск, ул. Железнодорожная, д. 23	673460, Железнодорожная ул., 40А, Чернышевск	52,51328 117,01972	1.1 Евро
5285	Муниципальный район «Чернышевский район»	-	Железнодорожная ул., 40А, Чернышевск, 673460	52,51304 117,01808	0.75 - железный
5286	Муниципальный район «Чернышевский район»	-	Железнодорожная ул., 67А, Чернышевск, 673460	52,51601 117,02317	0.75 - железный
5287	Муниципальный район «Чернышевский район»	НГЧ-4	Железнодорожная ул., 40, Чернышевск, 673460	52,51903 117,02064	1.1 Евро
5288	Муниципальный район «Чернышевский район»	-	Железнодорожная ул., 65, Чернышевск, 673460	52,51681 117,02316	0.75 - железный
5289	Муниципальный район «Чернышевский район»	-	Железнодорожная ул., 51, Чернышевск, 673461	52,51818 117,0261	0.75 - железный
5290	Муниципальный район «Чернышевский район»	-	Железнодорожная ул., 30, Чернышевск, 673461	52,5282 117,03601	0.75 - железный
5291	Городской округ «Город Чита»	УК Вектор 9 мкр. д. 1, 2 ИП Бондырева О.В. Магазин Аргунь 9 мкр. д. 2 (2,2 м3) (1 заезд)	9-й микрорайон, 1,2 дом ПЕРВЫЙ ЗАЕЗД	52,07066 113,37597	ПЭТ Контейнер
5292	Городской округ «Город Чита»	Гарант 6 мкр. д. 14 (1 заезд)	6-й мкр д. 14, Чита	52,06318 113,39391	ПЭТ Контейнер

№	Муниципальное образование	Наименование места накопления	Адрес места накопления	Географические координаты	Тип контейнера
5293	Городской округ «Город Чита»	Гарант 6 мкр, д. 38	Чита, 6-й микрорайон, 38	52,06354 113,39292	ПЭТ Контейнер
5294	Городской округ «Город Чита»	Гарант 6 мкр., д. 12, АО Импернал 6 мкр., д. 21	6 мкр д. 12. бмкр д. 21, Чита	52,06425 113,39198	ПЭТ Контейнер
5295	Городской округ «Город Чита»	Гарант 5 мкр, д. 24, 25	5мкр д. 24, 25, Чита	52,06739 113,39591	ПЭТ Контейнер
5296	Городской округ «Город Чита»	Гарант 5 мкр, д. 37 ТСЖ№11	Чита, 5-й мкр д. 37	52,06773 113,4024	ПЭТ Контейнер
5297	Городской округ «Город Чита»	5 мкр 32а	5мкр д. 32а, Чита	52,06857 113,40017	ПЭТ Контейнер
5298	Городской округ «Город Чита»	ул. Metallстов 21 (2 завод)	21, улнца Metallстов, Чита	52,0641 113,47959	ПЭТ Контейнер
5299	Городской округ «Город Чита»	ТСЖ Надежда Северный 61	672038, Северный 61, Чита	52,07933 113,48439	ПЭТ Контейнер
5300	Городской округ «Город Чита»	Прспектива Северный 31, 32; ООО УК «Фарос» Мкр. Северный, 71	672049, ул. Шилова, 31, Северный 31 Чита	52,07581 113,48933	ПЭТ Контейнер
5301	Городской округ «Город Чита»	Прспектива Северный 16, 20	672049, Северный микрорайон, 16, Чита	52,07129 113,49123	ПЭТ Контейнер
5302	Городской округ «Город Чита»	АО Импернал мкр Северный 46; Регион 1, мкр. Северный, 51, 47; ООО Майстем стем. Кабинет мкр. Северный 46 пом. 2	672049, Северный 47, Чита	52,07392 113,48566	ПЭТ Контейнер
5303	Городской округ «Город Чита»	Ук Кварт Л; ИП Рязанцева м-н запасти мкр. Северный 57	672049, ул. Северный микрорайон, 57, Чита	52,07707 113,48364	ПЭТ Контейнер
5304	Городской округ «Город Чита»	ТСЖ Красном ул. Красных коммунаров 17 Регион 2, Красных коммунаров 21 ТСЖ ЖСК-12	672038, ул. Красных Коммунаров, 72, Чита	52,06377 113,4779	ПЭТ Контейнер
5305	Городской округ «Город Чита»	Регион 2. Красных Коммунаров ул., д.72, Красного востания ул., д. 18, ул. Е. Гаюсана 3 ТСЖ МЖК-1 ул. Metallстов 21 (1,2 заезд). ИП Вильская магазин "Нерчинский" ул. Metallстов 21. ИП Балакова палатка "овоши-фрукты" ул. Metallстов 21	672038, ул. Metallстов, 21, Чита	52,0636 113,47993	ПЭТ Контейнер
5306	Городской округ «Город Чита»	Сервисный центр "TRIANGLE OTR SERVICE", г Чита, Угданский проезд 100	г Чита, Угданский проезд, д 100 стр 1	52,10589 113,3597	1.1 Евро
5307	Городской округ «Город Чита»	Регион 5. Евгения Гаюсана 2, 8, 4 Инструментальная 6 ИП Бражник магазин "555" ул. Инструментальная 4а УО Каштак Е. Гаюсана 22. ИП Герасимов магазин "Народный" ул. Инструментальная 6	672038, ул. Евгения Гаюсана, 22, Чита	52,06554 113,47951	ПЭТ Контейнер
5308	Городской округ «Город Чита»	Регион 5 ул. Евгения Гаюсана 16, ул. Красных коммунаров 23	672038, Чита, улнца Евгения Гаюсана, 16	52,06582 113,47645	ПЭТ Контейнер
5309	Городской округ «Город Чита»	Регион 2. Красных Коммунаров ул., д.138, ул. Е. Гаюсана д.10, Инструментальная д. 4 ТСЖ № 13 ул Гаюсана, 20	672038, ул. Евгения Гаюсана, 20, Чита	52,06529 113,47808	ПЭТ Контейнер
5310	Городской округ «Город Чита»	ТСЖ Север, ЖПК 17, мкр. Северный, 36	672049, Северный 36, Чита	52,0723 113,48164	ПЭТ Контейнер
5311	Городской округ «Город Чита»	Прспектива Северный 2,3, 6; Банк Восточный мкр Северный 6 (9,40 м3)	672049, Северный 7, Чита	52,07373 113,48668	ПЭТ Контейнер
5312	Городской округ «Город Чита»	Управление ФСБ ул. Новобульварная 46	672038, ул. Фрунзе, 34, Чита	52,05195 113,50024	1.1 Евро
5313	Городской округ «Город Чита»	ИП Шагдарова И.В. Абсолют-склад Фадеева 22 по факту и подписать	ИП Шагдарова И.В. Абсолют-склад Фадеева 22 по факту и подписать	52,06732 113,39466	1.1 Евро
5314	Городской округ «Город Чита»	Забодорстрой база нефтепродуктов п. Кадала ул.Складская д.7 (8-924-472-63-43)	Забодорстрой база нефтепродуктов п. Кадала ул.Складская д.7 (8-924-472-63-43)	52,01675 113,34498	1.1 Евро
5315	Городской округ «Город Чита»	г. Чита, ул. Славянская, д. 12 МКД ООО УК "Северный"	г. Чита, ул. Славянская, 12, УК Северный	52,02599 113,5457	1.1 Евро
5316	Городской округ «Город Чита»	ОО СОЛНЕЧНАЯ ЭНЕРГИЯ, Читинская СЭС	Читинская СЭС Яблоновый проезд	52,0384 113,21663	1.1 Евро
5317	Городской округ «Город Чита»	ВГ №214, в/ч 58147/4	г Чита, Черновский р-н	52,02566 113,18416	1.1 Евро
5318	Городской округ «Город Чита»	Полликлиника ООО Домашний очаг ул. Звездная 13 ООО Орбита ул. Звездная 12 (2,2м3 в мес.на общей)	Полликлиника, ООО Домашний очаг ул. Звездная 13	52,01919 113,30449	1.1 Евро
5319	Городской округ «Город Чита»	в/ч 78081, 68 п/а. г. Чита, ул. Летная, 24. (Военный городок №6/н, Аэродром)	г Чита, ул Летная, 24	52,04878 113,43433	1.1 Евро
5320	Городской округ «Город Чита»	в/ч 78081. г. Чита, ул. Летная. (Военный городок №24)	г Чита, ул Летная	52,04895 113,43422	1.1 Евро
5321	Городской округ «Город Чита»	в/ч 55236-2. г. Чита, ул. Летная. (Военный городок №24)	г Чита, ул Летная	52,04892 113,43422	1.1 Евро
5322	Городской округ «Город Чита»	в/ч 59313-22. г. Чита, ул. Тракторная, д. 1. (Военный городок, №23)	г Чита, ул Тракторная, д 1	52,05461 113,45764	1.1 Евро
5323	Городской округ «Город Чита»	ФГКУ "321 ВКГ" МО РФ. г. Чита, ул. Чкалова, д. 118. (Военный городок №21)	г Чита, ул Чкалова, д 118	52,03483 113,50923	1.1 Евро
5324	Городской округ «Город Чита»	в/ч 59313-20 г. Чита, ул Суворова, д. 1. (Военный городок №14)	г Чита, ул Суворова, д 1	52,0467 113,4491	1.1 Евро
5325	Городской округ «Город Чита»	в/ч 78081. г. Чита, ул. Авиационная, д. 8. (Военный городок №13-2)	г Чита, ул Авиационная, 8	52,04719 113,43262	1.1 Евро
5326	Городской округ «Город Чита»	в/ч 55236-2. г. Чита, ул Авиационная, д. 6 (Военный городок №13)	г Чита, ул Авиационная, д 6	52,0472 113,43631	1.1 Евро
5327	Городской округ «Город Чита»	ФГКУ "321 ВКГ" МО РФ. г. Чита, ул. Горького, д. 36 (Военный городок № 8)	г Чита, ул Горького, д 36	52,03796 113,51226	1.1 Евро
5328	Городской округ «Город Чита»	ФГКУ "321 ВКГ" МО РФ. г. Чита, ул. Угданская, д. 16. (Военный городок №7)	г Чита, ул Угданская, д 16	52,03856 113,51482	1.1 Евро
5329	Городской округ «Город Чита»	ООО УК Вектор Ул. Текстильщиков 13,9	ООО УК Вектор Ул. Текстильщиков 13,9 ВТОРОЙ ЗАЕЗД	52,0729 113,37097	1.1 Евро
5330	Городской округ «Город Чита»	УК Нарети, ул. Забайкальского Рабочего 68	УК Нарети, ул. Забайкальского Рабочего 68 звонить с телефона машины (со стороны Заб.Рабочего 8-914-806-8931, со стороны Н.Островского 8-914-505-1521)	52,03149 113,51393	1.1 Евро
5331	Городской округ «Город Чита»	МБОУ "СРЕДНЯЯ ОБЩЕОБРАЗОВАТЕЛЬНАЯ ШКОЛА № 35", г Чита, ул 1-я Коллективная, д. 10	г Чита, ул 1-я Коллективная, д 10	52,05574 113,46966	1.1 Евро
5332	Городской округ «Город Чита»	ООО "ТИМБЕРМАШ БАЙКАЛ"	г Чита, козыльная, д. 36	52,0793 113,46645	1.1 Евро
5333	Городской округ «Город Чита»	ДУ - 7 ул. Ангарская 33,35, ул. Ленина 52, 52а, Николая Островского 27	ДУ - 7 ул. Ангарская 33,35, ул. Ленина 52, 52а, Николая Островского 27	52,02996 113,51224	1.1 Евро
5334	Городской округ «Город Чита»	ООО "Инвест-ТехноЛогик", г. Чита, проезд Энергостроителей, 19	г Чита, проезд Энергостроителей, д 19 стр 1	52,05864 113,35682	1.1 Евро
5335	Городской округ «Город Чита»	Арутюниан Саркис Аршалуйсович	г Чита, ул Туринская, д 1а ИП Арутюниан	52,06791 113,45497	1.1 Евро
5336	Городской округ «Город Чита»	Наркологический диспансер Лечебный корпус г.Чита ул.Амурская д.65	Наркологический диспансер Лечебный корпус г.Чита ул.Амурская д.65	52,02699 113,5059	1.1 Евро
5337	Городской округ «Город Чита»	Автокомплекс, г. Чита, ул. Валда Липатова, д.7	г Чита, Центральный р-н	52,06864 113,48954	1.1 Евро
5338	Городской округ «Город Чита»	Лопатин А.А. ул.Белогорская 2 89245759821	Лопатин А.А. ул.Белогорская 2 89245759821	51,99987 113,2677	0.75 - железный
5339	Городской округ «Город Чита»	СЗ, ул. Ленина 58, ДУ-7, ул. Ленина 56	СЗ, ул. Ленина 58, ДУ-7, ул. Ленина 56	52,03091 113,50914	1.1 Евро

№	Муниципальное образование	Наименование места накопления	Адрес места накопления	Географические координаты		Тип контейнера
5340	Городской округ «Город Чита»	Ретпон 4 ул. Новобульварная 10А,10, 8, ТСЖ Маяк ул. Токмакова 21 ИП Занин (парикмахерская), д/с 43 Новобульварная 10 (4,8 м3 в мес)	ул. Токмакова, 21, Чита, 672027	52,04296	113,51945	1.1 Евро
5341	Городской округ «Город Чита»	Волков Юрий Андреевич	Авиационная 9 Волков Юрий Андреевич	52,04635	113,43908	0.75 - железный
5342	Городской округ «Город Чита»	СОК "Высокогорье"	Чита, Центральный район	52,04937	113,57632	1.1 Евро
5343	Городской округ «Город Чита»	г. Чита, ул. Лесхозная, 10 КГСАУ "ЗАБАЙКАЛЛЕСХОЗ" Бехлемшевское лесничество	ул. Лесхозная, 12, г. Чита	51,9999	113,49124	0.75 - железный
5344	Городской округ «Город Чита»	Сити-Сервис ул. Красноармейская 54 (85,3м3)Дополнительно (Заявка 2)	г. Чита, ул. Красноармейская, д. 54 (Заявка 2)	52,04512	113,49601	1.1 Евро
5345	Городской округ «Город Чита»	п. Рудник Кадала, ул. Школьная д. 33	п. Рудник Кадала, ул. Школьная д. 33	52,03963	113,26501	0.75 - железный
5346	Городской округ «Город Чита»	п. Восточный, 40 лет Октября ул., д. 10	п. Восточный, 40 лет Октября ул., д. 10	51,98278	113,26963	0.75 - железный
5347	Городской округ «Город Чита»	ИП Урбаев, магазин Вегос-М мкр. Сенная Падь 218	Чита, микрорайон Сенная Падь, 218	52,08215	113,48668	1.1 Евро
5348	Городской округ «Город Чита»	г. Чита, ул. Журавлева, 75 МБУК "Читинский городской зоопарк"	672012, Чита, улица Журавлева, 77	52,04255	113,50299	1.1 Евро
5349	Городской округ «Город Чита»	Жилой дом, г. Чита, ул. Александр-Заводская, 16	г. Чита, ул. Александр-Заводская, д. 16	52,03052	113,53169	0.75 - железный
5350	Городской округ «Город Чита»	г. Чита, ул. Вагонный тупик, 1 Тех. станция АО "ФПК"	г. Чита, Вагонный тупик, д. 1	52,02219	113,50809	8.0 Бункер
5351	Городской округ «Город Чита»	Стелная ул., 82-84 (неблаг. фонд)	Стелная ул., 82-84 (неблаг. фонд)	52,04262	113,26753	0.75 - железный
5352	Городской округ «Город Чита»	ИП Изукаева Недорезова ул., 1д	г. Чита, ул. Недорезова, д. 1Д, ИП Изукаева	52,03379	113,47215	0.75 - железный
5353	Городской округ «Город Чита»	МБУ ДО "ДОМ ДЕТСКОГО ТВОРЧЕСТВА № 1"	г. Чита, ул. Весенняя, д. 28а	52,0784	113,37154	1.1 Евро
5354	Городской округ «Город Чита»	г. Чита, ул. Амурская, 54а ИП Цыбенков Б.В. кафе "Аян" (доставка) тел.: 89243895957	г. Чита, ул. Амурская, 54а ИП Цыбенков Б.В. кафе "Аян" (доставка) тел.: 89243895957	52,02751	113,50632	1.1 Евро
5355	Городской округ «Город Чита»	ООО "РЕСУРС"	ООО "РЕСУРС", г. Чита, Охранный тупик, 4 строение 5 склад 8 914-448-6021	52,01434	113,3513	1.1 Евро
5356	Городской округ «Город Чита»	ФАП с. Зыково ул. Солнечная 5	Чита, село Зыково, Солнечная улица	52,02242	113,203	1.1 Евро
5357	Городской округ «Город Чита»	Лидер, ул. Забайкальского рабочего, 13, 15, Красноярская 35	Лидер, ул. Забайкальского рабочего, 13, 15, Красноярская 35	52,02817	113,5194	1.1 Евро
5358	Городской округ «Город Чита»	г. Чита, ул. Лазо, ЗБИП Обогрелов С.В.	г. Чита, ул. Лазо, ЗБИП Обогрелов С.В.	52,0125	113,50697	1.1 Евро
5359	Городской округ «Город Чита»	г. Чита, ул. Гагарина, 2 маг. "Хлеб-соль"	г. Чита, ул. Гагарина, д. 2, Магазин Хлеб Соль	52,01951	113,54577	1.1 Евро
5360	Городской округ «Город Чита»	ООО ЗаБРитейл, г. Чита, п. Кадала, Дуговой проезд, д. 10	ООО ЗаБРитейл, поселок Кадала, Дуговой проезд, д. 10 (база "Привоз" склад)	52,013	113,33827	1.1 Евро
5361	Городской округ «Город Чита»	г. Чита, ул. Томская, д. 8 ООО УК "Новая"	ул. Томская, 8, г. Чита	52,02207	113,53532	1.1 Евро
5362	Городской округ «Город Чита»	ООО Экономг, Чита, ул. Инструментальная, 6В	г. Чита, ул. Инструментальная, д. 6в	52,06652	113,47945	1.1 Евро
5363	Городской округ «Город Чита»	СНТ 128 "Кумутур" (Бункер)	Чита, СНТ 128 "Кумутур", пер. Березовый	52,11659	113,47649	8.0 Бункер
5364	Городской округ «Город Чита»	ТСЖ Маяк ул. Балабина 46	672000, ул. Балабина, 46, Чита	52,04383	113,5	1.1 Евро
5365	Городской округ «Город Чита»	ООО "РУЭК-ГРЭС"	г. Чита, ул. Маяковского, д. 8 стр. 1 ООО "РУЭК-ГРЭС"	51,98392	113,27476	0.75 - железный
5366	Городской округ «Город Чита»	ВРД Чита, склады	672040, Чита, улица 1-я Линейная, 20	52,03872	113,45048	1.1 Евро
5367	Городской округ «Город Чита»	НГЧ РЖД админ. здание ул. Комсомольская 1 НГЧ РЖД админ. здание ул. Комсомольская 1а ВРД Инструментальный участок	НГЧ РЖД админ. здание ул. Комсомольская 1	52,03911	113,45495	0.75 - железный
5368	Городской округ «Город Чита»	г. Чита, мкр. Березка, д. 40 ИЖС	мкр. Березка, д. 40, г. Чита	51,99877	113,49759	0.75 - железный
5369	Городской округ «Город Чита»	СпортМастер; М Видео; Каравая; Кафе "ВОК"; ИП Банкин "Виска Ложка"; "Сакура"; ВторЭкоТрибл "Детский мир"; ООО Адидаэ магазин Адидаэ ул. Шилова 100	672038, ул. Шилова, 100а, Чита	52,06626	113,49818	1.1 Евро
5370	Городской округ «Город Чита»	"Техстройконтракт"	Чита, Ученический проезд 9, стр. 12, ТехСтройКорпорация	52,00589	113,35168	8.0 Бункер
5371	Городской округ «Город Чита»	Сбербанк, ул. Полины Осипенко 40 (8-914-149-1744)	Сбербанк, Управление ФСБ по Забайкальскому краю, ул. Полины Осипенко 40 (8-914-149-1744)	52,03318	113,51032	1.1 Евро
5372	Городской округ «Город Чита»	УК "Читинка" Ингодинская 27, 29, Столярова 39	УК "Читинка" Ингодинская 27, 29, Столярова 39	52,02649	113,51336	1.1 Евро
5373	Городской округ «Город Чита»	г. Чита, ул. Петровская, д. 28 ТСЖ "Петровский"	г. Чита, ул. Петровская, д. 28 ТСЖ "Петровский"	52,02699	113,50211	1.1 Евро
5374	Городской округ «Город Чита»	г. Чита, ул. Анохина, 66 ООО "Тотал Тотем" (ресторан "НИЯМА") ИП Тимофеев ("Ая Лайк Пицца")	г. Чита, ул. Анохина, д. 66, Пати-бар Молодость	52,0299	113,50454	1.1 Евро
5375	Городской округ «Город Чита»	.	г. Чита, мкр. Мехколони-166, д. 11	51,98331	113,24988	0.75 - железный
5376	Городской округ «Город Чита»	г. Чита, ул. Столярова, д. 42, ул. Ангарская, д. 26 МКД ООО "Лидер" ООО Жилком	ООО "Лидер" ул. Столярова, д. 42, ул. Ангарская, д. 26 ООО Жилком	52,02868	113,51723	1.1 Евро
5377	Городской округ «Город Чита»	ООО ЖУК Антей ул.Бутина 123, Новобульварная 34, Новый дом ул. Бутина 125 1 заезд	Чита, Центральный район	52,04725	113,51105	1.1 Евро
5378	Городской округ «Город Чита»	Лидер Ленина 27, 29	Лидер Ленина 27, 29	52,02597	113,51773	1.1 Евро
5379	Городской округ «Город Чита»	г. Чита, ул. Промышленная, 51А маг. "Хлеб-Соль"	ул. Промышленная, 51а, г. Чита	52,00897	113,48548	1.1 Евро
5380	Городской округ «Город Чита»	ИП Елин Е.В. (СТО, Мини-гостиница), г. Чита, ул. Матвеева, 20	г. Чита, ул. Матвеева, д. 20	52,04905	113,51741	1.1 Евро
5381	Городской округ «Город Чита»	Магазин "Абсолют", г. Чита, ул. Чкалова, д. 48	г. Чита, ул. Чкалова, д. 48	52,031	113,5195	0.75 - железный
5382	Городской округ «Город Чита»	ВРД Чита Склады (Бункер)	Чита, ул. Комсомольская 1, ВРД Склады	52,03938	113,44948	8.0 Бункер
5383	Городской округ «Город Чита»	ООО "Джета"	г. Чита, ул. Журавлева, д. 79, ООО "Джета"	52,04466	113,50466	1.1 Евро
5384	Городской округ «Город Чита»	Калангуйская 12, 14	Чита, Калангуйская улица, 14	52,0304	113,4631	0.75 - железный
5385	Городской округ «Город Чита»	Калангуйская ул., д. 14, 14 а, 16, 18, 20	14 а, д. 14, Калангуйская ул., 20, 18, 16	52,03123	113,45968	1.1 Евро
5386	Городской округ «Город Чита»	г. Чита, ул. Тимирязева, 23 ООО УК "Сервис" (27,35м3)	ул. Тимирязева, 23, г. Чита	52,04796	113,48925	ПЭТ Контейнер
5387	Городской округ «Город Чита»	МБУ ДО "ДШИ №5", ракетная, д. 17	Чита, село Застель, Ракетная улица, 17	52,09898	113,28728	1.1 Евро
5388	Городской округ «Город Чита»	г. Чита, ул. Кирова, 17 ИП Беличенко Анастасия Сергеевна магазин "Мир шин"	ул. Кирова, 17, г. Чита	52,01947	113,54273	1.1 Евро
5389	Городской округ «Город Чита»	база кафе	г. Чита, ул. Сухая Падь, д. 11	52,06413	113,51046	1.1 Евро
5390	Городской округ «Город Чита»	.	г. Чита, ул. Сухая Падь, д. 11	52,065	113,50654	8.0 Бункер

№	Муниципальное образование	Наименование места накопления	Адрес места накопления	Географические координаты		Тип контейнера
5391	Городской округ «Город Чита»	г. Чита МКД ООО УК "Квартал-Л": 1-ый мкр., 10; 1-ый мкр., 12; 1-ый мкр., 15; МКД ООО "Лидер" ЖЭУ-16: 1-ый мкр., 12; 1-ый мкр., 13; 1-ый мкр., 14.	14, 13, 15; Лидер 1 мкр 12, Ук кварта Л 1 мкр 10, 12	52,02432	113,48955	1.1 Евро
5392	Городской округ «Город Чита»	ул Зоотехническая 68	г. Чита, ул Зоотехническая	52,08456	113,45585	0.75 - железный
5393	Городской округ «Город Чита»	Шиншинская 4	г. Чита, ул Шиншинская	52,07269	113,46093	0.75 - железный
5394	Городской округ «Город Чита»	Фадеева, 4	Чита, проспект Фадеева, 4	52,07223	113,38807	1.1 Евро
5395	Городской округ «Город Чита»	ООО Деталь ул. Ломоносова 40 м-н "Ротор"	ООО Деталь ул. Ломоносова 40	52,04765	113,45419	1.1 Евро
5396	Городской округ «Город Чита»	СЗ Ленина 102, 104, 106; СУД ул. Ленина 1006 (Чаевского 13)	г. Чита, ул. Ленина, д. 102, 104, 106, Служба Заказчика	52,03493	113,49862	1.1 Евро
5397	Городской округ «Город Чита»	УК Эталон ул. Советская 25; 2й этаж	Чита, Советская улица, 25, ВТОРОЙ ЗАЕЗД	52,0226	113,43091	1.1 Евро
5398	Городской округ «Город Чита»	Новая 19	улица Новая, 19	52,03827	113,26359	0.75 - железный
5399	Городской округ «Город Чита»	магазин "Хлеб-Соль" (ул. Казачья, 3 Б)	ул. Офицерская, 12, г. Чита	51,99341	113,55285	1.1 Евро
5400	Городской округ «Город Чита»	г. Чита, ул. Промышленная, 60 ИП Тайманов костел "Декабрист"	ул. Промышленная, 60, г. Чита	52,00267	113,4836	1.1 Евро
5401	Городской округ «Город Чита»	МКД ООО "Лидер" ЖЭУ-9, ул. Чкалова, д. 28ул. Чкалова, д. 30, ул. Чкалова, д. 44, ул. Чкалова, д. 46, ул. Бабушкина, д. 31, ул. Бабушкина, д. 53 МКД ООО УК "РЭЦ", ул. Бабушкина, д. 29	МКД ООО "Лидер" ЖЭУ-9, ул. Чкалова, д. 28ул. Чкалова, д. 30, ул. Чкалова, д. 44, ул. Чкалова, д. 46, ул. Бабушкина, д. 31, ул. Бабушкина, д. 53 МКД ООО УК "РЭЦ", ул. Бабушкина, д. 29	52,03003	113,52193	1.1 Евро
5402	Городской округ «Город Чита»	Лидер, ул. Декабристов 2а, 2б, ул. Селенгинская 9,11,13, м-н "Колосок"	Лидер, ул. Декабристов 2а, 2б, ул. Селенгинская 9,11,13, м- н "Колосок"	52,02165	113,51585	1.1 Евро
5403	Городской округ «Город Чита»	г. Чита, ул. Амурская, 9 ВЛ №180, Военный комиссариат	г. Чита, ул. Амурская, 9ВЛ №180, Военный комиссариат	52,02331	113,5145	1.1 Евро
5404	Городской округ «Город Чита»	АО "УЭСК"	г. Чита, Угданский проезд, д. 33	52,07622	113,39604	0.75 - железный
5405	Городской округ «Город Чита»	ООО "МЕОТИДА"	г. Чита, ул. Геологическая, д. 47 к А стр. 3, помещ. 1/1	52,06793	113,47349	1.1 Евро
5406	Городской округ «Город Чита»	ООО "СК АЛЬФА-ГРУПП"	г. Чита, ул. Магистральная, д. 110	52,02297	113,39273	1.1 Евро
5407	Городской округ «Город Чита»	ООО "БУРЯТПРОЕКТРЕСТАВРАЦИЯ"	г. Чита, Молодежный мкр, д. 7	52,06639	113,38038	1.1 Евро
5408	Городской округ «Город Чита»	ИП Поляков ВВ ул.1-я Новопроточная 1 б	г. Чита, ул. 1-я Новопроточная, д. 1 к Б	52,04075	113,48499	1.1 Евро
5409	Городской округ «Город Чита»	ООО "Тигар", г. Чита, ул. Шилова, д. 8а, помещ. 10	г. Чита, ул. Шилова, д. 8а, помещ. 10	52,048	113,49233	1.1 Евро
5410	Городской округ «Город Чита»	г. Чита, ул. Липатова, 22 магазин "Хлеб-соль"	ул. Липатова, 22, г. Чита	52,07202	113,48726	1.1 Евро
5411	Городской округ «Город Чита»	ООО Сервис ул. Кочеткова 50 ООО Сервис ул. Богомыткова 107	ул. Кочеткова, 50, Чита, 672012	52,05295	113,50539	1.1 Евро
5412	Городской округ «Город Чита»	УК Кеон 2 ул. Богомыткова 66, Матвеева 36; ООО Созвездие ул. Матвеева 38	672012, ул. Богомыткова, 66, Чита	52,05328	113,50908	1.1 Евро
5413	Городской округ «Город Чита»	УК Жилком ул. Шилова, 12, УК Квартал-Л ул. Шилова 14	672038, ул. Шилова, 12, Чита	52,05011	113,49316	1.1 Евро
5414	Городской округ «Город Чита»	СЗ ул. Новобульварная 119, 121	672038, ул. Новобульварная, 119, Чита	52,0504	113,4966	1.1 Евро
5415	Городской округ «Город Чита»	г. Чита ул. Ленина, д. 53 ул. Островского, д. 20 ДУ-7 АО "Служба заказчика", ул. Ленина 46а	г. Чита ул. Ленина, д. 53 ул. Островского, д. 20 ДУ-7 АО "Служба заказчика", ул. Ленина 46а	52,02799	113,51311	1.1 Евро
5416	Городской округ «Город Чита»	ООО "Траст", г. Чита, ул. Веселая, 17, стр. 1	Забайкальский г. Чита, ул. Веселая, д. 17 стр. 1	52,12031	113,31387	0.75 - железный
5417	Городской округ «Город Чита»	ВРД 5Я вагонный цех	Комсомольская 1 ВРД 5Я вагонный цех	52,03959	113,45119	8.0 Бункер
5418	Городской округ «Город Чита»	ВРД Механооборочный цех (Бункер)	г. Чита, ул. Комсомольская 1 ВРД механооборочный цех	52,03796	113,4536	8.0 Бункер
5419	Городской округ «Город Чита»	Федерация Т. СибВО	г. Чита, ул. Кайаловская, д. 24/1, Федерация Т	52,03928	113,52814	8.0 Бункер
5420	Городской округ «Город Чита»	г. Чита, ул. Труда, д. 21 ГУЗ "Краевая клиническая инфекционная больница"	г. Чита, ул. Труда, д. 21ГУЗ "Краевая клиническая инфекционная больница"	52,07894	113,36796	1.1 Евро
5421	Городской округ «Город Чита»	Московский тракт 70, кафе "Старый замок"	672020, ул. Московский Тракт, д. 70, Чита	52,02596	113,47501	1.1 Евро
5422	Городской округ «Город Чита»	МП "Троллейбусное управление"	г. Чита, ул. Красной Звезды, д. 33, Троллейбусное управление	52,0708	113,48005	8.0 Бункер
5423	Городской округ «Город Чита»	г. Чита, ул. Амурская, д. 26, ул. Столярова, д. 16 (МКД ООО УК "Квартал-Л") ул. Анохина, д. 21 (МКД ООО "Лидер"), УК РЭЦ ул. Анохина 17	г. Чита, ул. Амурская, д. 26, ул. Столярова, д. 16 (МКД ООО УК "Квартал-Л") ул. Анохина, д. 21 (МКД ООО "Лидер"), УК РЭЦ ул. Анохина 17	52,02482	113,51378	1.1 Евро
5424	Городской округ «Город Чита»	г. Чита, ул. Кабанская, 30 ООО "Новый Восток"	ул. Кабанская, 30, г. Чита	52,03141	113,53309	1.1 Евро
5425	Городской округ «Город Чита»	МП ЖЭУ мкр. Молодежный, д. 2	Мкр молодежный д. 2,	52,06503	113,37998	1.1 Евро
5426	Городской округ «Город Чита»	ЗАО "Магкаревский ткацкомбинат"	г. Чита, ул. Космонавтов, влд 20 стр. 1, МПК	52,08439	113,39287	8.0 Бункер
5427	Городской округ «Город Чита»	ДУ - 4 ул. Ленина 125, 125 а ИП Давыдова магазин Старт ул. Ленина 125, ООО Форзе ул. Ленина 125	г. Чита, ул. Ленина, д. 125, 125а, ДУ-4	52,03581	113,49274	1.1 Евро
5428	Городской округ «Город Чита»	г. Чита, ул. Гагарина, д/д 8, 9, 10, ул. Белорусская, д. 48 ООО "Лидер" ЖЭУ №9	672039, Чита, улица Гагарина, 9	52,02321	113,54727	1.1 Евро
5429	Городской округ «Город Чита»	г. Чита, ул. Селенгинская, 16 ИП Дамбаева Н.	Селенгинская, 16, г. Чита, ИП Дамбаева	52,02259	113,51199	8.0 Бункер
5430	Городской округ «Город Чита»	УК Управдом ул. Белкиа 5; ИП Мамаевников ул Белкиа 5 т. 89960201423	Чита, улица Генерала Белкиа, 5	52,0419	113,48618	1.1 Евро
5431	Городской округ «Город Чита»	ООО "ЭЙ-ПЫ ТРЕЙД", г. Чита, ул. Строителей, д. 1	Забайкальский г. Чита, ул. Строителей, д. 1 стр. 23	52,06948	113,35792	8.0 Бункер
5432	Городской округ «Город Чита»	-	г. Чита, ул. Сухая Падь, д. 5	52,06533	113,50377	8.0 Бункер
5433	Городской округ «Город Чита»	Жилой дом, г. Чита, мкр. Сенина падь, д. 304	г. Чита, мкр. Сенина Падь	52,07984	113,50915	1.1 Евро
5434	Городской округ «Город Чита»	ДУ - 4 ул. Ленина 111	г. Чита, ул. Ленина, д. 111, ДУ-4	52,03506	113,49551	1.1 Евро
5435	Городской округ «Город Чита»	Политехнический колледж, П.-Осиенко 18	г. Чита, ул. Подлин. Осипенко, д. 18	52,03031	113,5075	8.0 Бункер
5436	Городской округ «Город Чита»	Русина	Чита, улица Богомыткова, 44Б	52,04614	113,50166	1.1 Евро
5437	Городской округ «Город Чита»	л. Восточный, ул. Путейская, д. 49	Путейская ул., 49, Чита, 672023	51,99301	113,2831	1.1 Евро
5438	Городской округ «Город Чита»	ГОУ Забайкальская краевая гимназия-интернат п. Заречный, ул. Центральная, д. 2-4 (жилье)	672038, Чита, улица Нецаева, 75	52,05389	113,49422	8.0 Бункер
5439	Городской округ «Город Чита»	г. Чита, поселок Заречный	г. Чита, поселок Заречный	52,10719	113,44274	8.0 Бункер
5440	Городской округ «Город Чита»	ООО ЧитаКамАЗСервис, г. Чита, ул. Солдатский путик, 8	Солдатский переулок 8 КАМАЗ сервис	52,06742	113,40902	8.0 Бункер
5441	Городской округ «Город Чита»	Астраханская ул., д. 24 - 30 (ноблаг. Фонд)	Астраханская ул., д. 24 - 30 (ноблаг. Фонд)	51,99021	113,26935	0.75 - железный
5442	Городской округ «Город Чита»	ИП Кистенев, Экомир	г. Чита, ул. Кирова, д. 21, ИП Кистенев Экомир	52,01918	113,54088	8.0 Бункер
5443	Городской округ «Город Чита»	НСТ Эдельвейс бункер	Чита, НСТ Эдельвейс	52,14045	113,32474	8.0 Бункер
5444	Городской округ «Город Чита»	Белогорская 13	Белогорская 13	52,0001	113,26894	0.75 - железный
5445	Городской округ «Город Чита»	Хороший дом мкр. Северный, 72	672049, ул. Северный микрорайон, 72, 73, 50а, 66, Чита	52,07667	113,48669	1.1 Евро
5446	Городской округ «Город Чита»	"Хлеб-Соль" Букачинская 6	672018, Чита, Рудник Кадала, Букачинская улица, 6	52,03412	113,27721	1.1 Евро

№	Муниципальное образование	Наименование места накопления	Адрес места накопления	Географические координаты	Тип контейнера
5447	Городской округ «Город Чита»	г. Чита, 1 мкр., 10, 12, 15 ООО УК "Квартал-Л"; 1 мкр., 13, 14 ООО "Лидер" ЖЭУ-16 (второй заезд)	1 мкр., 10, 12, (второй заезд)	52,02443 113,48934	1.1 Евро
5448	Городской округ «Город Чита»	г. Чита ул. Юности, 5 (ООО "Лидер" ЖЭУ №9) ул. Юности, 3 (поликлиника)	672015, Чита, Песчанка, улица Юности, 5	51,99022 113,59244	1.1 Евро
5449	Городской округ «Город Чита»	Локомотивная 1 (Второй заезд)	Локомотивная 1 ВТОРОЙ ЗАЕЗД	52,04713 113,45994	1.1 Евро
5450	Городской округ «Город Чита»	г. Чита ул. Сибирская, д. 7а, 13 ул. Новосибирская, д. 12, 14 ООО УК "Кенон" МКД неонат. фонд	Чита, Сибирская улица, 13	52,01021 113,49081	1.1 Евро
5451	Городской округ «Город Чита»	Торговый павильон "Восточный", г. Чита, пос. Восточный, ул. Иркутская, д. 22	Торговый павильон "Восточный", г. Чита, пос. Восточный, ул. Иркутская, д. 22	51,98733 113,26995	0.75 - железный
5452	Городской округ «Город Чита»	Кафе "Провинция", г. Чита, ул. Назара Губина, д. 23	Кафе "Провинция", г. Чита, ул. Назара Губина, д. 23	51,98421 113,26927	0.75 - железный
5453	Городской округ «Город Чита»	ГРЭС ул. Строителей, д. 23, 24, 84	ул. Строителей, д. 23, 24, 84	52,06692 113,35559	1.1 Евро
5454	Городской округ «Город Чита»	ГРЭС ул. Автозаводская, д. 1, 3, 5, 7	ГРЭС ул. Автозаводская, д. 1, 3, 5, 7	52,07018 113,36153	1.1 Евро
5455	Городской округ «Город Чита»	ГРЭС ул. Строителей, д. 89	ГРЭС ул. Строителей, д. 89	52,06598 113,36615	1.1 Евро
5456	Городской округ «Город Чита»	ул. Могазская 18 неонат. фонд	Могазская ул., 18, Чита, 672020	52,01529 113,48293	0.75 - железный
5457	Городской округ «Город Чита»	ИП Кузмина (Теплосибирь), ул. Красной Звезды 19 стр. 2	ул. Красной Звезды, 19, Чита, 672038 ИП Кузмин (Теплосибирь)	52,06996 113,47925	1.1 Евро
5458	Городской округ «Город Чита»	Абсолют, г. Чита, ул. Советская, 17Б	Абсолют, г. Чита, ул. Советская, 17Б	52,0258 113,43274	0.75 - железный
5459	Городской округ «Город Чита»	ООО ГРК Быстринское, г. Чита, ул. Шилова, д. 99Г	672038, Чита, улица Шилова, 99г	52,06258 113,49464	1.1 Евро
5460	Городской округ «Город Чита»	ООО УК Опытный агрогородок Опытный, д. 3, 4 тел. 8924-386-01-47, Магазин "Колосок" агрогородок Опытный, д. 3	Опытный 3, 4	51,97557 113,25485	1.1 Евро
5461	Городской округ «Город Чита»	1-я Шубаловская 156, неонат. дом	ул. 1-я Шубаловская, 13, Чита, 672020	52,01817 113,50433	0.75 - железный
5462	Городской округ «Город Чита»	ИП Шагдарова ул. Новобульварная 55 второй заезд	Россия, Чита, 55, Новобульварная улица	52,04688 113,50293	1.1 Евро
5463	Городской округ «Город Чита»	ООО "ПВ-ВС", г. Чита, ул. Олимпийская, д. 20, пом. 3	ООО "ПВ-ВС", г. Чита, ул. Олимпийская, д. 20, пом. 3	52,08707 113,43013	1.1 Евро
5464	Городской округ «Город Чита»	Частный дом, ООО "Ремалто", г. Чита, ул. Бурганская, д. 28	г. Чита, ул. Бурганская, д. 28	52,07008 113,45803	1.1 Евро
5465	Городской округ «Город Чита»	3-я Молодёжная 7	3я Молодёжная 7	52,03607 113,43328	0.75 - железный
5466	Городской округ «Город Чита»	г. Чита, ул. Ленина, 2 корп. 2 - центр МТО школ корп. 3 - общежитие лицей-интерната ШОП	672039, Чита, улица Ленина, 2 корпус 2	52,02273 113,53088	1.1 Евро
5467	Городской округ «Город Чита»	Детский сад 101 (Корпус 1)	г. Чита, мкр. 4-й, д. 36б площадка №2	52,07566 113,39094	1.1 Евро
5468	Городской округ «Город Чита»	Дет. Сад 101	Дет. Сад 101 4мкр д. 36, Чита площадка №1	52,07463 113,39193	1.1 Евро
5469	Городской округ «Город Чита»	ООО "РОСШИНА-ИНВЕСТ", г. Чита, ул. Сухая Падь, д. 11, офис 106	Чита, ул. Сухая падь, 11	52,06425 113,51047	1.1 Евро
5470	Городской округ «Город Чита»	ул. Федорозова 10, 8	ул. Федорозова 10, 8	52,04047 113,46623	1.1 Евро
5471	Городской округ «Город Чита»	ул. Кирпичная, д. 5 неонат. фонд	ул. Кирпичная, д. 5 неонат. фонд	52,03382 113,43509	0.75 - железный
5472	Городской округ «Город Чита»	ул. Кирпично-Заводская 36,37,39	ул. Кирпично-Заводская 36,37,39	52,03432 113,43484	0.75 - железный
5473	Городской округ «Город Чита»	ул. Олимпийская 10	ИП Будаев Олимпийская улица, 10	52,08836 113,43745	0.75 - железный
5474	Городской округ «Город Чита»	г. Чита, ул. Ленина, 2 Забайкальский краевой лицей-интернат (учебный корпус)	672039, Чита, улица Ленина, 2	52,02178 113,53313	1.1 Евро
5475	Городской округ «Город Чита»	УК Вектор Назара - Широких, д. 12 (2 заезд)	улица Назара Широких, 12 ВТОРОЙ ЗАЕЗД	52,07581 113,37404	1.1 Евро
5476	Городской округ «Город Чита»	г. Чита, ул. Амурская, 7 ООО "ЗАБТРАНСПРОЕКТ"	672039, Чита, улица Амурская, 7	52,02288 113,51568	1.1 Евро
5477	Городской округ «Город Чита»	г. Чита, ул. Баргузинская, д. 54 ИЖС	г. Чита, ул. Баргузинская, д. 54	52,0314 113,52735	1.1 Евро
5478	Городской округ «Город Чита»	Ук Квартал Л 1 мкр. Д. 24, 25, 26	Ук Квартал Л 1 мкр. Д. 24, 25, 26	52,02491 113,49324	1.1 Евро
5479	Городской округ «Город Чита»	ООО Бухта кафе ул. Рахова 41	ООО Бухта кафе ул. Рахова 41	52,05021 113,42028	1.1 Евро
5480	Городской округ «Город Чита»	Суслов Евгений Александрович	Забайкальский г. Чита, Отрядный мкр., д. 18	52,10212 113,49819	1.1 Евро
5481	Городской округ «Город Чита»	Бронникова Жидой дом, Варшавская улица, 15	Варшавская улица, 15, Чита, Бронникова	52,07045 113,49925	0.75 - железный
5482	Городской округ «Город Чита»	ЗАО "Витингеопротм" г. Чита, ул. Железобетонная, д. 2, стр. 2	ЗАО "Витингеопротм" г. Чита, ул. Железобетонная, д. 2, стр. 2	52,07448 113,46293	1.1 Евро
5483	Городской округ «Город Чита»	ВРД "ДОЦ"	г. Чита, ул. Комсомольская, д. 1, ВРД "ДОЦ"	52,0408 113,44973	8.0 Булкер
5484	Городской округ «Город Чита»	ВРД Чита "Электрошес"	672040, Чита, улица Заспачная, 58	52,04088 113,44856	1.1 Евро
5485	Городской округ «Город Чита»	ВРД Чита "Механооборочный" депо РЖД	г. Чита, ул. Комсомольская, д. 1	52,03832 113,45249	1.1 Евро
5486	Городской округ «Город Чита»	АО "Иркутск-АвтоВАЗ"	4Б, Агинский тракт, Чита	52,01109 113,55473	1.1 Евро
5487	Городской округ «Город Чита»	ООО Индустрия ул. Кирова 21	г. Чита, ул. Кирова, д. 21	52,01943 113,54048	1.1 Евро
5488	Городской округ «Город Чита»	ТСЖ Северянка Мкр Северный д. 59(выкат)	г. Чита, Северный мкр, д. 59	52,07723 113,48415	0.75 - железный
5489	Городской округ «Город Чита»	г. Чита, п. Агинская, ул. Казачья, 11 ИП Салтанов Н.М. Магазин "Стройка"	ул. Казачья, 11, г. Чита (маг. "Стройка")	52,00016 113,55711	1.1 Евро
5490	Городской округ «Город Чита»	Магазин стройка Чита, Магистральная улица, 39	Магазин стройка Чита, Магистральная улица, 39	52,02614 113,41591	1.1 Евро
5491	Городской округ «Город Чита»	ИП Салтанов Н.М. Магазин "Стройка" (г. Чита, ул. Красной Звезды) 76)	г. Чита, ул. Красной Звезды, д. 76	52,06598 113,4809	1.1 Евро
5492	Городской округ «Город Чита»	ООО Стом-Арт ул. Амурская 7	672039, Чита, Амурская улица (калчнина), 7	52,02291 113,51597	1.1 Евро
5493	Городской округ «Город Чита»	г. Чита, ул. Лазо, 1БПучков, склад тел. 8-914-351-8888	г. Чита, ул. Лазо, 1БПучков, склад тел.: 8-914-351-8888	52,01396 113,5054	1.1 Евро
5494	Городской округ «Город Чита»	В/Г №20 п. Песчанка ул. Агинский тракт на территории 88-ЦАРЗ 89245090001	В/Г №20 п. Песчанка ул. Агинский тракт на территории 88- ЦАРЗ 89245090001	51,99305 113,59264	1.1 Евро
5495	Городской округ «Город Чита»	ИП Курносов В.Д. г. Чита, ул. Промышленная, 1, стр. 18-20 8-914-464-6911	ИП Курносов В.Д. Чита, ул. Промышленная, 1, стр. 18	51,99145 113,46337	1.1 Евро
5496	Городской округ «Город Чита»	Лидер Ярославского 19, Верхнеудинская 10	Верхнеудинская ул., 10, Чита, 672020	52,01676 113,48754	1.1 Евро
5497	Городской округ «Город Чита»	г. Чита, ул. Новоаводская. 46 ЗабСГУ (общежитие №1) пл. 1	672039, Чита, Новоаводская улица, 39	52,03249 113,53281	1.1 Евро
5498	Городской округ «Город Чита»	г. Чита, 1 мкр. д. 8 - ООО УК "Квартал-Л"; 1 мкр. д. 9 - ООО "Лидер" ЖЭУ-16; 1 мкр., 8а (1 мкр., 9а (ИП Ястребов, маг. "Фикс Прайв", ООО "Дисконт")	9, 8, 33, Чита, 1 микрорайон	52,02315 113,49294	1.1 Евро

№	Муниципальное образование	Наименование места накопления	Адрес места накопления	Географические координаты	Тип контейнера
5499	Городской округ «Город Чита»	ул. Александра Липова 5, пром. зона	ул. Александра Липова 5, пром. зона	52,00478 113,55645	1.1 Евро
5500	Городской округ «Город Чита»	База, г. Чита, Романовский тракт, 47	г. Чита, Романовский тракт, д. 47	52,08357 113,44344	1.1 Евро
5501	Городской округ «Город Чита»	Пучков Г.Д. жилой дом ул. Подгорбунского 68	ул. Подгорбунского, 68, Чита, 672012	52,0449 113,50239	1.1 Евро
5502	Городской округ «Город Чита»	Ледовый переулок, д. 1А (неблаг. фонд)	пер. ледовый 1а, Чита, 672038	52,05786 113,47643	0.75 - железный
5503	Городской округ «Город Чита»	Жилой дом, г. Чита, ул. Сенина Падь, д. 191	г. Чита, мкр Сенина Падь, д. 191	52,0821 113,51648	1.1 Евро
5504	Городской округ «Город Чита»	Административное здание, г. Чита, ул. Тракторная, д. 35 Б, строение 9	Чита, Тракторная улица, 35Б9	52,07361 113,45165	1.1 Евро
5505	Городской округ «Город Чита»	Жилой дом, Забайкальский край, г. Чита, ул. Геологическая, 9	г. Чита, ул. Геологическая, д. 9	52,05744 113,47691	1.1 Евро
5506	Городской округ «Город Чита»	Допремстрой ул. 5-я Малая, 3, 5, 1а, 3а, 2	672014, 5-я Малая ул., 3-5, Чита	52,03562 113,47845	1.1 Евро
5507	Городской округ «Город Чита»	ИП Сухарев магазин Продмике ул. Недорезова 1м; ООО ЗаБизнесСтрой ТЦ Фортуна ул. Недорезова 1м	г. Чита, ул. Недорезова, д. 1м	52,0344 113,47194	1.1 Евро
5508	Городской округ «Город Чита»	РУЭК, 1я Кооперативная 31	1-я Кооперативная ул., 29, Чита, 672040 РУЭК, 1я Кооперативная 31	52,02918 113,45714	1.1 Евро
5509	Городской округ «Город Чита»	ООО "Компания Техноком", г. Чита, пер. Романовский, д. 20	г. Чита, Романовский пер.	52,08521 113,45191	0.75 - железный
5510	Городской округ «Город Чита»	1-я Московская ул., 6 (неблаг. фонд)	1-я Московская ул., 6, Чита, 672040	52,02852 113,4504	0.75 - железный
5511	Городской округ «Город Чита»	ООО ТЭК «МОЛНИЯТРАНС»	г. Чита, ул. Недорезова, д. 1Д	52,03412 113,47186	1.1 Евро
5512	Городской округ «Город Чита»	г. Чита, Девичья сопка, д. 50, 51 ООО УК "Возрождение"	г. Чита, Девичья сопка, д. 50, 51 ООО УК "Возрождение"	52,06093 113,40742	1.1 Евро
5513	Городской округ «Город Чита»	ИП Солдатов Р.Р. (Магазин ритуальных услуг "Вечность"	г. Чита, ул. Рахова, д. 126	52,05595 113,4208	1.1 Евро
5514	Городской округ «Город Чита»	УК Ингода Советская 7 (второй заезд)	УК Ингода Советская 7 ВТОРОЙ ЗАЕЗД	52,02374 113,42859	1.1 Евро
5515	Городской округ «Город Чита»	УК Ингода Советская 15, 17, 21 (второй заезд)	УК Ингода Советская 15, 17, 21 ВТОРОЙ ЗАЕЗД	52,02558 113,43163	1.1 Евро
5516	Городской округ «Город Чита»	Допремстрой ул. Недорезова, 44, 32 (второй заезд)	ул. Недорезова, 44, 32 (второй заезд)	52,04475 113,46135	1.1 Евро
5517	Городской округ «Город Чита»	г. Чита, 1 мкр., 25 (второй заезд)	г. Чита, мкр 1-й, д. 25 (второй заезд)	52,025 113,49324	1.1 Евро
5518	Городской округ «Город Чита»	г. Чита, п. Антипинка, ул. Офицерская, д. 14 МКД ООО "Лидер" ЖЭУ-10	ул. Офицерская, 14, п. Антипинка, г. Чита	51,99344 113,5528	1.1 Евро
5519	Городской округ «Город Чита»	ВЛ № 215а п. Песчанка 21250 (1-площадка)	ВЛ № 215а п. Песчанка 21250	51,99758 113,58735	1.1 Евро
5520	Городской округ «Город Чита»	ВЛ № 18 узел связи ул. Казачья 41, 1м3 в мес.	г. Чита, ул. Казачья, д. 20	51,99118 113,5589	1.1 Евро
5521	Городской округ «Город Чита»	ВЛ № 18 п. Антипинка, Лесхоз(1,1м3 в мес.) (по ведомости подписывать 8-914-524-1820)	ВЛ № 18 п. Антипинка, Лесхоз(1,1м3 в мес.) (по ведомости подписывать 8-914-524-1820)	51,99687 113,55049	1.1 Евро
5522	Городской округ «Город Чита»	г. Чита, ул. Бекетова, 38, 42 ООО "Лидер" ЖЭУ-16	г. Чита, ул. Бекетова, 38, 42 ООО "Лидер" ЖЭУ-16	52,01864 113,49889	1.1 Евро
5523	Городской округ «Город Чита»	1-й Каштакский переулок-Оленгуйская ул. (неблаг. фонд)	672038, 1-я Каштакская ул., 56, Чита	52,06662 113,49035	0.75 - железный
5524	Городской округ «Город Чита»	ТСЖ Этэжи ул. Бутина 70	ул. Бутина, 70, Чита, 672027	52,04636 113,51286	1.1 Евро
5525	Городской округ «Город Чита»	ВЛ № 281 Полковой проезд ба в/ч 38151 (парк боевой техники)	г. Чита, поселок Каштак ВЛ № 281 Полковой проезд ба в/ч 38151 (парк боевой техники)	52,08807 113,49171	1.1 Евро
5526	Городской округ «Город Чита»	ВЛ № 67 Тракторная 64(1,1м3 в мес.)	г. Чита, ул. Тракторная, д. 64 ВЛ № 67	52,07452 113,45376	1.1 Евро
5527	Городской округ «Город Чита»	ВЛ № 33 Полковой проезд 6 В/Ч 11387 (БУНКЕР)	п. Каштак, Полковой проезд 6 (в/ч 33)	52,09209 113,48901	8.0 Бункер
5528	Городской округ «Город Чита»	ул. Кислородная 11, 13, 15, 17	672038, Кислородная ул., 15, Чита	52,06532 113,48336	0.75 - железный
5529	Городской округ «Город Чита»	Ржд ст. Кадала	г. Чита Ржд ст. Кадала	52,01145 113,19038	0.75 - железный
5530	Городской округ «Город Чита»	г. Чита, ул. Белорусская, дд. 14, 16 МКД неблаг. фонд ООО УК "Кенон"	672039, Чита, улица Белорусская, 34	52,0229 113,54226	1.1 Евро
5531	Городской округ «Город Чита»	Допремстрой ул. 5-я Малая, 1а, 3а, 2	г. Чита, ул. 5-я Малая, д. 2	52,03413 113,47487	0.75 - железный
5532	Городской округ «Город Чита»	магазин, ИП Лутченко Дмитрий Анатольевич	Забайкальский г. Чита, ул. Маршала Рокоссовского, д. 11 стр. 3	52,06894 113,38878	1.1 Евро
5533	Городской округ «Город Чита»	Лидер, Промышленная 55, 73А, ИП Пятунина	Лидер, Промышленная 55, 73А,, Промышленная ул., 73, Чита	52,00983 113,48559	1.1 Евро
5534	Городской округ «Город Чита»	г. Чита, ул. Сибирская, 7 ООО УК "Кенон" неблаг. фонд	г. Чита, ул. Сибирская, 7 ООО УК "Кенон" неблаг. фонд	52,00844 113,4913	1.1 Евро
5535	Городской округ «Город Чита»	Лидер Шестиперова 16, 18, Бекетова 23, 25	Лидер Шестиперова 16, 18, Бекетова 23, 25	52,01693 113,50036	1.1 Евро
5536	Городской округ «Город Чита»	УК Кварт -Л ул.Шевченко 24, ул.2-я Шубзаводская 29, 31	УК Кварт -Л ул.Шевченко 24, ул.2-я Шубзаводская 29, 31	52,01997 113,50154	1.1 Евро
5537	Городской округ «Город Чита»	УК Лидер, ул. Каларская 26	УК Лидер, ул. Каларская 26	51,99678 113,54072	1.1 Евро
5538	Городской округ «Город Чита»	База (г. Чита, ул. Газимурская 25)	База (г. Чита, ул. Газимурская 25)	52,03272 113,41542	0.75 - железный
5539	Городской округ «Город Чита»	ООО Эсла ул. Амурская 20 (строительство дома) 89243275643(по четвергам)	Чита, Амурская улица, 20	52,02389 113,51495	0.75 - железный
5540	Городской округ «Город Чита»	УК Центр Столарава 19	УК Центр ул. Столарава 19	52,0233 113,51025	1.1 Евро
5541	Городской округ «Город Чита»	г. Чита, ул. Столарава, 87 ИП Закаменных Владимир Александрович	ул. Столарава, 87 ИП Закаменных В.А.	52,03272 113,51936	1.1 Евро
5542	Городской округ «Город Чита»	ООО Кран Сервис	672015, Чита, Антипинка, проезд Алтечиный, 3	51,99414 113,56314	0.75 - железный
5543	Городской округ «Город Чита»	Армарка, ИП Вацук Сергей Евгеньевич	г. Чита, ул. Богомыслова, д. 23	52,03878 113,49023	1.1 Евро
5544	Городской округ «Город Чита»	ЛИДЕР, Гагарина 5, 6, 17	ул. Гагарина, 17, Чита, 672039	52,01949 113,54583	1.1 Евро
5545	Городской округ «Город Чита»	Лазо 40 кафе Аромат	Лазо 40 кафе Аромат	52,02115 113,49674	1.1 Евро
5546	Городской округ «Город Чита»	МБДОУ "ДЕТСКИЙ САД № 64"	г. Чита, ул. Чайковского, д. 41	52,03957 113,48827	1.1 Евро
5547	Городской округ «Город Чита»	Офис, г. Чита, ул. Ленина, д. 107	Забайкальский г. Чита, ул. Ленина, д. 107	52,03418 113,49762	1.1 Евро
5548	Городской округ «Город Чита»	г. Чита, пер. Броневой, 16 МКД неблаг. фонд	г. Чита, Броневой пер., д. 16	51,98904 113,59757	8.0 Бункер
5549	Городской округ «Город Чита»	ул. Лесозаводская. Южный парк, 70й тупик	Чита, улица За Товарным Двором, 1а	52,02978 113,46969	0.75 - железный
5550	Городской округ «Город Чита»	ИП Соликов Магазин "Вишенка"	672038, Чита, Каштак,	52,08541 113,48223	1.1 Евро
5551	Городской округ «Город Чита»	Ип Кулагин В.В. Олимпийская 46а	Ип Кулагин В.В. Олимпийская 46а	52,08249 113,41101	1.1 Евро
5552	Городской округ «Город Чита»	ПК "Багульник"	г. Чита, ул. Подгорбунского, д. 56	52,04345 113,50582	1.1 Евро
5553	Городской округ «Город Чита»	ПСК №3	672027, Чита, Кайдаловская улица, 1	52,03768 113,52532	1.1 Евро
5554	Городской округ «Город Чита»	г. Чита, мкр. Березка, д. 69 ИЖС Ерженна М.Ю 891444554123	672020, Чита, мкр. Березка, д. 69	51,99669 113,49764	0.75 - железный
5555	Городской округ «Город Чита»	г. Чита, ул. 1-я Шубзаводская, д. 27 ИЖС	Чита, улица 1-я Шубзаводская, 27 Романово 89145067539	52,01891 113,5047	1.1 Евро
5556	Городской округ «Город Чита»	Жилой дом Бирюков В.В. 8-914-123-6336	Жилой дом Бирюков В.В. 8-914-123-6336 г. Чита, ул 5-я Делийцевская, д. 13	52,05383 113,42566	0.75 - железный
5557	Городской округ «Город Чита»	Создание. Тракторная ул., д. 7 (89148086955 или 9144818980)	Создание. Тракторная ул., д. 7 (89148086955 или 9144818980)	52,06606 113,44998	0.75 - железный
5558	Городской округ «Город Чита»	ПСК №44	ПСК №44 г. Чита, ул. 1-я Краснодонская, д. 91	52,02138 113,43666	1.1 Евро
5559	Городской округ «Город Чита»	Хлеб соль Шилова 22	672038, Чита, улица Шилова, 22	52,05513 113,49339	1.1 Евро
5560	Городской округ «Город Чита»	Толстухин (Жара) Ленина 2Ж	672010, ул. Ленина, 2Ж, Чита	52,02141 113,53528	1.1 Евро
5561	Городской округ «Город Чита»	Инфекционная больница Казачья улица, 7	Инфекционная больница Казачья улица, 7	51,99927 113,55886	1.1 Евро
5562	Городской округ «Город Чита»	РТСР "Забайкальский КРТПЦ"	Чита, улица Курнатовского, 90	52,05284 113,51283	1.1 Евро

№	Муниципальное образование	Наименование места накопления	Адрес места накопления	Географические координаты	Тип контейнера
5563	Городской округ «Город Чита»	Беспечанская Жанна Олеговна г. Чита, мкр. Солнечный, д. 181	Чита, микрорайон Солнечный, 181	52,09872 113,48169	0.75 - железный
5564	Городской округ «Город Чита»	ДУ-4 ул. Ленина 121, 123; ПИЦА Rabbit Курятовского, 17; Чита-коопсервис Курятовского 10; ИП Колотилдина, ИП Виленский ул. Ленина 123, ИП Патукина Пивной квартал ул. Курятовского 12 п. 2; Гадков Глобус	г. Чита, ул. Ленина, д. 121, 123, Курятовского 12, ДУ-4	52,03531 113,49418	1.1 Евро
5565	Городской округ «Город Чита»	Кадала. Улетовская ул., 60	672018, Улетовская ул., 60, 51, 53, Чита	52,00465 113,34157	0.75 - железный
5566	Городской округ «Город Чита»	ООО "ДОМ 2000" г. Чита, строительная площадка напротив мкр. Молодежный 4 (со стороны АЗС)	строительная площадка напротив мкр. Молодежный 4 (со стороны АЗС)	52,06687 113,38175	1.1 Евро
5567	Городской округ «Город Чита»	ИЖС Дельюкин А.Ю	3, 3-я Ипподромная улица, Чита	52,04827 113,46731	1.1 Евро
5568	Городской округ «Город Чита»	ООО СетьСтройПроект, г.Чита, Яблоневый проезд 11	ООО СетьСтройПроект, Чита, Яблоневый проезд 11, трасса Чита - Иркутск в сторону Ушково Солнечные подстанции	52,03706 113,2171	1.1 Евро
5569	Городской округ «Город Чита»	ООО "Спектр" (база) Романовский тракт, 38Ж	ООО "Спектр" (база) Романовский тракт, 38Ж	52,08817 113,45374	0.75 - железный
5570	Городской округ «Город Чита»	ООО Ригла, ул. Логовая 92	ООО Ригла, Чита, 672020	52,00759 113,48166	1.1 Евро
5571	Городской округ «Город Чита»	ИП Виноградов Вадим Валерьевич, Складское помещение, г. Чита, ул. Вертолетная, д. 10	Чита, Вертолетная улица, 10	52,08246 113,4449	0.75 - железный
5572	Городской округ «Город Чита»	Городской пляж	Чита, Железнодорожный район	52,04895 113,42043	1.1 Евро
5573	Городской округ «Город Чита»	ПГСК "АВТОГОРОД"	Чита, Хабаровская улица, 12	52,04033 113,50323	0.75 - железный
5574	Городской округ «Город Чита»	ИП Бажин п.Кадала проезд Дуговой 4 рыбный цех	Шагдарова, улица Проезд Дуговой, 4	52,01537 113,33713	0.75 - железный
5575	Городской округ «Город Чита»	ул.Кр.Звезды 26, 28; Автогенная 1 2 АЕЗД	Россия, Чита, 26, улица Красной Звезды	52,06109 113,48419	1.1 Евро
5576	Городской округ «Город Чита»	Регтон 5 Автогенная, 3, 5, 9, 11 2 АЕЗД	5, Автогенная улица, Чита	52,06122 113,4872	1.1 Евро
5577	Городской округ «Город Чита»	УК Жилом ул.Автогенная 17 2 АЕЗД	Чита, Автогенная улица, 19	52,0619 113,48931	1.1 Евро
5578	Городской округ «Город Чита»	Гаражный кооператив Автопарк проезд Угданский 5 (8-914-468-2242) (2,25 м3 в мес.)	Гаражный кооператив Автопарк проезд Угданский 5 (8-914-468-2242)	52,07662 113,39666	0.75 - железный
5579	Городской округ «Город Чита»	ул. 2-й Линейный переулок 5, 3; 1-й Линейный 4 неблаг. фонд.	2-й Линейный переулок, 3 Чита	52,03689 113,44534	0.75 - железный
5580	Городской округ «Город Чита»	п. Рудник Кадала, ул. Пионерская д. 4	п. Рудник Кадала, ул. Пионерская д. 4	52,03393 113,28302	0.75 - железный
5581	Городской округ «Город Чита»	п. Рудник Кадала ул. Удоканская 11	п. Рудник Кадала ул. Удоканская 11	52,03424 113,28003	0.75 - железный
5582	Городской округ «Город Чита»	Склад, Шагдарова Чита, Авиационная 1ж	Склад, Шагдарова Чита, Авиационная 1ж	52,04571 113,44176	0.75 - железный
5583	Городской округ «Город Чита»	г. Чита, пер. Ярославского, д. 1 неблаг. фонд	672020, Чита, пер. Ярославского, д. 1	52,0173 113,492	1.1 Евро
5584	Городской округ «Город Чита»	Кирпично-Заводская 56 НС ДТВ РЖД	672040, Чита, Кирпично-Заводская улица, 56	52,03848 113,43087	1.1 Евро
5585	Городской округ «Город Чита»	Деповская 1 НС 6 ДТВ РЖД	672014, Чита, Деповская улица, 1	52,03548 113,46064	1.1 Евро
5586	Городской округ «Город Чита»	Горбунова 2а склад ЧТУ Заб. ДТВ РЖД	672040, Чита, Горбунова 2а	52,03134 113,46045	1.1 Евро
5587	Городской округ «Город Чита»	Кадала Гайлара ул., д. 1 А. ИП Курбагов "Пивной квартал" Гайлара ул., 1 пом 42 (6 м3)	Кадала Гайлара ул., д. 1 А. ИП Курбагов "Пивной квартал"	52,01166 113,34523	1.1 Евро
5588	Городской округ «Город Чита»	Ученический проезд 15	Ученический проезд, 15, Кадашица	52,00824 113,35009	1.1 Евро
5589	Городской округ «Город Чита»	п. Восточный, ул.40 лет Октября, д.16	п. Восточный, ул.40 лет Октября, д.16	51,9806 113,26931	1.1 Евро
5590	Городской округ «Город Чита»	Госпиталь ул. Богомылова 121	672012, ул. Богомылова, 121, Чита	52,05519 113,50681	1.1 Евро
5591	Городской округ «Город Чита»	ВЛ № 18 ГСТО ул. Казачья 3	ВЛ № 18 ГСТО ул. Казачья 3	51,98584 113,56609	1.1 Евро
5592	Городской округ «Город Чита»	г. Чита, проезда Правобережный ГУСО "ЧЕРНОВСКИЙ ЦПОПР "ВОСТОЧНЫЙ" (Летний оздоровительный лагерь "Молоковка") Молоковский тракт 21	(Летний оздоровительный лагерь "Молоковка") Молоковский тракт 21	51,9745 113,5433	1.1 Евро
5593	Городской округ «Город Чита»	ООО "Заря Спорт-бар "Лига" "Турачим" ООО "Заря" Ресторан "Турачим" Амурская 105 ДУ - 4 ул. Амурская 107	ул. Амурская (Калинина), 105, Чита, 672000	52,03106 113,49478	0.75 - железный
5594	Городской округ «Город Чита»	ООО УК Вектор ул. Назара Широких д. 10 з, ИП Патукина Пивной квартал ул. Назара Широких д. 10 пом. 1 (6 м3), ООО Полимер ул.Н.Широких д.14 (1 звезда)	672042, ул. Назара Широких, 10 (1 звезда), Чита	52,07754 113,37279	1.1 Евро
5595	Городской округ «Город Чита»	ИП Ч переулок Авиационный 7 проезд Кеменовский	ИП Ч переулок Авиационный 7 проезд Кеменовский	52,04343 113,43001	1.1 Евро
5596	Городской округ «Город Чита»	Котельная ПМС-54 (ЗабДТВу-1) г. Чита, ул.1-я Задорожная, 1, стр. 2	672015, Чита, 1-я Задорожная улица, 1, стр. 2	51,98172 113,55941	1.1 Евро
5597	Городской округ «Город Чита»	г. Чита, Молоковский тракт Детский оздоровительный центр "Чайка"	г. Чита, Молоковский тракт 32 Детский оздоровительный центр "Чайка"	51,98094 113,52781	1.1 Евро
5598	Городской округ «Город Чита»	Строительная площадка ООО Спец.застройщик "Радченко"	Чита, улица Шлова, 22	52,05603 113,49278	0.75 - железный
5599	Городской округ «Город Чита»	г. Чита, ул. Ингодинская, 39 МБДОУ "Детский сад № 18"	г. Чита, ул. Ингодинская, 39 МБДОУ "Детский сад № 18"	52,02807 113,51029	1.1 Евро
5600	Городской округ «Город Чита»	Институт Ж/д, общежитие, ул. Советская д. 19	Институт Ж/д, общежитие, ул. Советская д. 19	52,0265 113,43139	1.1 Евро
5601	Городской округ «Город Чита»	1-я Первомайская ул., д. 19, 17	1-я Первомайская ул., д. 19, 17	52,02503 113,43492	0.75 - железный
5602	Городской округ «Город Чита»	Советская ул., 68	Советская ул., 68, Чита	52,02451 113,43505	0.75 - железный
5603	Городской округ «Город Чита»	Спортивная школа база Березка ул. Колхозная 1	Спортивная школа база Березка ул. Колхозная 1	52,0005 113,49927	1.1 Евро
5604	Городской округ «Город Чита»	ООО "Краснотейл", г. Чита, мкр. Геофизический, 24 (ПЦ "Маяк") 8-914-483-6534; ООО "Стрит Ритейл" мкр. Геофизический 24 (ПЦ Мегалена)	24, микрорайон Геофизический, Чита	52,08221 113,48515	1.1 Евро
5605	Городской округ «Город Чита»	Россельхознадзор г. Чита ул. Амурская 7	672039, Чита, улица Амурская, 9	52,02311 113,51513	1.1 Евро
5606	Городской округ «Город Чита»	Библиотека г. Чита ул. Майская 1Б	Библиотека г. Чита ул. Майская 1Б	51,98874 113,26072	1.1 Евро
5607	Городской округ «Город Чита»	Общество с ограниченной ответственностью "Стройком"	Чита, улица Забайкальского Рабочего, 71 ООО Стройком	52,03304 113,50877	0.75 - железный
5608	Городской округ «Город Чита»	ИП Гаджиев Илгам Джамал, ул.Бабушкина 55	ИП Гаджиев И.Д., ул.Бабушкина 55	52,03185 113,51923	1.1 Евро
5609	Городской округ «Город Чита»	г. Чита, ул. 2-я Заводская, 1а АО "Водоканал-Чита"	672001, 2-я Заводская ул., 1А, Чита	52,0182 113,51675	1.1 Евро
5610	Городской округ «Город Чита»	ИЖС Мишустина М.С ДНТ Ручеек 139, д. 109г	Чита, ДНТ № 139 Ручеек ИЖС Мишустина М.С.	52,1056 113,4723	0.75 - железный
5611	Городской округ «Город Чита»	ИП Никифорова Ольга Владимировна	672039, Чита, улица Кирова, 31	52,01934 113,54107	1.1 Евро
5612	Городской округ «Город Чита»	ул. Бабушкина 245 неблаг. фонд	Чита, улица Бабушкина, 245	52,04831 113,47961	1.1 Евро
5613	Городской округ «Город Чита»	Эконом, Чита, Недорезова 1Т	1т, улица Недорезова, Чита	52,03199 113,47972	1.1 Евро
5614	Городской округ «Город Чита»	г. Чита ул. Балабина, 48 МБОУ "СОШ №32" ул. Богомылова, 34 МБУ "СПОР №2"	ул. Балабина, 48, г. Чита	52,04354 113,499	1.1 Евро
5615	Городской округ «Город Чита»	Павильон г. Чита, ул. 1-я Ипподромная, 5 (мкр. Северный)	Чита, Центральный район	52,07684 113,4713	1.1 Евро
5616	Городской округ «Город Чита»	ЦХС:Ю МВД ул. Матвеева 1	672027, Чита, улица Матвеева, 1а	52,04736 113,52049	1.1 Евро
5617	Городской округ «Город Чита»	Кадала Доронинская 4а	Кадала Доронинская 4а	52,0043 113,34798	1.1 Евро
5618	Городской округ «Город Чита»	Кадала Доронинская 6	Кадала Доронинская 6	52,00484 113,34852	1.1 Евро

№	Муниципальное образование	Наименование места накопления	Адрес места накопления	Географические координаты	Тип контейнера
5619	Городской округ «Город Чита»	Улетовская, 1а	Улетовская ул., 1а, Кадалинка	52,00702 113,34731	1.1 Евро
5620	Городской округ «Город Чита»	ООО Ресурс, Чита, Кадалинка, Охранный тупик, 4	ООО Ресурс, Чита, Кадалинка, Охранный тупик, 4 (8-914-448-6011)	52,01393 113,35234	1.1 Евро
5621	Городской округ «Город Чита»	г. Чита, ул. Промышленная, 5 ООО ТД "Элит Трейд"(база)	ул. Промышленная, 5, г. Чита (ТД "Элит Трейд")	51,99456 113,47211	0.75 - железный
5622	Городской округ «Город Чита»	Хороший дом ул. Красноармейская35А, ТСЖ перекресток. Вабушкина 108	672000, Чита, улица Красноармейская, 35А	52,04361 113,49308	ПЭТ Контейнер
5623	Городской округ «Город Чита»	ИП Шагдарова Новобульварная, 55 первый заезд	672012, ул. Новобульварная, 55, Чита	52,04697 113,50273	1.1 Евро
5624	Городской округ «Город Чита»	НГЧ РЖД админ. здание ул.Советская 3д	Чита, Советская улица, 3А	52,02485 113,42749	0.75 - железный
5625	Городской округ «Город Чита»	Спортивный Лагерь "Багульник"	672038, г Чита, ул Баялина, д 48	52,13463 113,47072	1.1 Евро
5626	Городской округ «Город Чита»	ФАП с. Зыково ул. Солнечная 5	Городская клиническая больница №2 ФАП село Зыково,, Солнечная улица, 3	52,02047 113,20688	1.1 Евро
5627	Городской округ «Город Чита»	ООО "ВОРРЕСУРС-НК"	672039, Чита, Недорезова улица, 1А	52,03277 113,47758	8.0 Бункер
5628	Городской округ «Город Чита»	м-н Светофор , г. Чита, ул. Рахова, 138	м-н Светофор . г. Чита, ул. Рахова, 138	52,05723 113,42006	0.75 - железный
5629	Городской округ «Город Чита»	ВЛ №18 Казачь 4	ВЛ №18 Казачь 4	51,99228 113,55544	1.1 Евро
5630	Городской округ «Город Чита»	г. Чита, п. Песчанка, ВГН № 21 пу 8/3	672016, Чита, Дивизионная улица, 36	51,99159 113,59822	1.1 Евро
5631	Городской округ «Город Чита»	г. Чита, п. Песчанка, ВЛ №21 38884	672016, Чита, Дивизионная улица, 36	51,9922 113,59925	1.1 Евро
5632	Городской округ «Город Чита»	Механизаторская 10	п. Заставь ул. Механизаторская 10	52,09645 113,28544	0.75 - железный
5633	Городской округ «Город Чита»	УО Кальянова Бутина 107, Сеул, ТСЖ Магистраль ул. Смоленская 55, Теж Журавушка Журавлева 72, 74, (2 Заезд)	Чита, улица Бутина, 107	52,04338 113,50838	1.1 Евро
5634	Городской округ «Город Чита»	ФКУ ЦОКР ул. Широкая 53 (6,6м3 в год) поименить	ФКУ ЦОКР ул. Широкая 53 поименить	52,03988 113,46219	1.1 Евро
5635	Городской округ «Город Чита»	ООО траст Весолая 17стр 1 теплицы	ООО траст Весолая 17стр 1 теплицы	52,12178 113,31698	0.75 - железный
5636	Городской округ «Город Чита»	ИП Архипчук Елена Вадимовна, мкр. Черемушки, д. 54А	ИП Архипчук Елена Вадимовна, мкр. Черемушки, д. 54А	52,07717 113,34937	1.1 Евро
5637	Городской округ «Город Чита»	ул. Александро-Заводская 13, 15, 17	ул. Александро-Заводская, 13, Чита, 672039	52,02749 113,53718	1.1 Евро
5638	Городской округ «Город Чита»	Ипподром, Ассоциация конного спорта, г. Чита, ул. Беговая, вл. 4	4, Беговая улица, поселок Заречный, Чита	52,1052 113,43577	1.1 Евро
5639	Городской округ «Город Чита»	ул. Бутина, 86,	ул. Бутина, 86, Чита, 672012	52,05001 113,51517	1.1 Евро
5640	Городской округ «Город Чита»	Недорезова ул., 1ж, Чита, Забайкальский край, Россия, 672014	672014, Недорезова ул., 1ж, Чита	52,03071 113,48081	1.1 Евро
5641	Городской округ «Город Чита»	АЗ НГЧ г. Чита, ул. Газимурская, 13	Чита, Железнодорожный район	52,03514 113,41751	1.1 Евро
5642	Городской округ «Город Чита»	ФЛ Левочкина О.Н., жилой дом, г. Чита, мкр. Сенная падь, д. 214	д. 214, мкр. Сенная падь, г. Чита, ФЛ Левочкина О.Н., жилой дом	52,08241 113,51919	1.1 Евро
5643	Городской округ «Город Чита»	Столярный цех НГЧ г. Чита, ул. Воинская площадь, 112	Столярный цех НГЧ г. Чита, ул. Воинская площадь, 112	52,04445 113,44178	1.1 Евро
5644	Городской округ «Город Чита»	Переезд ст. Черновская	Переезд ст. Черновская	51,97146 113,23025	1.1 Евро
5645	Городской округ «Город Чита»	Пункт обогрева (3-й пост) ст. Кадала	672018, Чита, Карпатская улица, 5	52,01658 113,30703	1.1 Евро
5646	Городской округ «Город Чита»	ООО "СИРИУС+", г. Чита, проспект Фадеева, 18а (магазин Находка)	ООО "СИРИУС+", г. Чита, проспект Фадеева, 18а (магазин Находка)	52,06782 113,3931	1.1 Евро
5647	Городской округ «Город Чита»	ТСЖ Магистраль+ЖАСО, ул. Подгорбумского 50	672012, Чита, улица Бутина, 101	52,04297 113,50772	ПЭТ Контейнер
5648	Городской округ «Город Чита»	ООО "ИСТ КОНТЕХ", г. Чита, п. Песчанка, ул. Дивизионная, 3 (промышленная база)	ООО "ИСТ КОНТЕХ", г. Чита, п. Песчанка, ул. Дивизионная, 3	51,99377 113,59187	1.1 Евро
5649	Городской округ «Город Чита»	Пост ЭЦ (Черновская) г. Чита, Москва-Владивосток ж.д. 6172 км стр. 1	Пост ЭЦ (Черновская) г. Чита, Москва-Владивосток ж.д. 6172 км стр. 1	51,97269 113,23061	1.1 Евро
5650	Городской округ «Город Чита»	Административное здание НГЧ г. Чита, ул. Дегоевская, 1	Чита, Железнодорожный район	52,03428 113,46273	1.1 Евро
5651	Городской округ «Город Чита»	ООО "ЧИТА-ГЕФЕСТ", г. Чита, ул. Ковыльная, 276, строгие 2	Россия, Чита, 276ст, Ковыльная улица ООО "ЧИТА-ГЕФЕСТ"	52,08325 113,46163	0.75 - железный
5652	Городской округ «Город Чита»	ООО Маяк м-н Хлеб соль Украинский бульвар 17а	672039, Чита, Украинский бульвар, 17а	52,02575 113,54238	1.1 Евро
5653	Городской округ «Город Чита»	ГСК №4 СИГНАЛ Космонавтов 13	ГСК №4 СИГНАЛ Космонавтов 13	52,08025 113,37891	1.1 Евро
5654	Городской округ «Город Чита»	Жилой дом Морозов Д.В.	Чита, ДНТ № 139 Ручейк, 227	52,10821 113,46788	1.1 Евро
5655	Городской округ «Город Чита»	Административное здание НГЧ г. Чита, ул. Карла Маркса, 21, корп. 4, пом 1	г Чита, Железнодорожный р-н	52,02983 113,45637	1.1 Евро
5656	Городской округ «Город Чита»	Административное здание г. Чита, ул. Лазо, 122	672020, Чита, улица Лазо, 122	52,02761 113,48187	1.1 Евро
5657	Городской округ «Город Чита»	Частный дом (г Чита, тор. НСТ № 5 "Рассвет" ул. Ясная 3л)	Чита, НСТ № 5 Рассвет, Ясная ул.	52,10438 113,46928	0.75 - железный
5658	Городской округ «Город Чита»	ГПОУ "Среднее специальное училище (техникум) олимпийского резерва", Ангарская улица, 8 стр. 1 (35-23-46)	ГПОУ "Среднее специальное училище (техникум) олимпийского резерва", Ангарская улица, 8 стр. 1 (35-23-46)	52,02724 113,52183	1.1 Евро
5659	Городской округ «Город Чита»	Частный дом - г Чита, ул. Декабристов 18, кв. 2, кв. 1	672039, Чита, улица Декабристов, 18	52,02325 113,5134	0.75 - железный
5660	Городской округ «Город Чита»	Пограничное отделение Солдатский тупик 43 стр 9	Пограничное отделение Солдатский тупик 43 стр 9	52,07182 113,42004	1.1 Евро
5661	Городской округ «Город Чита»	ФГКУ 9-отдельный отряд ул. Солдатский тупик 16 поведельник	ФГКУ 9-отдельный отряд ул. Солдатский тупик 30 поведельник	52,07174 113,42178	1.1 Евро
5662	Городской округ «Город Чита»	ВЛ №219 Солдатский тупик 15	ВЛ №219 Солдатский тупик 15	52,06788 113,4149	1.1 Евро
5663	Городской округ «Город Чита»	ВЛ пер. Поворотный 5 89245018599	ВЛ пер. Поворотный 5 89245018599	52,05059 113,44492	1.1 Евро
5664	Городской округ «Город Чита»	ВЛ №13 Авиационная 6	ВЛ №13 Авиационная 6	52,04902 113,44129	1.1 Евро
5665	Городской округ «Город Чита»	ЖКС №8	ЖКС №8 летная 24	52,05098 113,43793	1.1 Евро
5666	Городской округ «Город Чита»	Газпромнефть Летная 24 89141274249	Газпромнефть Летная 24	52,06293 113,42995	1.1 Евро
5667	Городской округ «Город Чита»	ИП Якимова Стекло центр, ул. Журавлева 2 СТЕКЛО 3 Конт-ра	г Чита, ул Журавлева, д 2, Стеклоцентр	52,03066 113,49278	1.1 Евро
5668	Городской округ «Город Чита»	АЗС "ООО Байналнефт" г.Чита ул Красной Звезды 9а	9А, улица Красной Звезды, Чита	52,06744 113,48039	1.1 Евро
5669	Городской округ «Город Чита»	Чкалова 81Б неблаг. фонд	Чита, улица Чкалова, 81Б	52,03356 113,51063	1.1 Евро
5670	Городской округ «Город Чита»	ООО УК Бытсервис 3 МКР, д. 1, 2, 3, 4	3 мкр д1, 2, 3,	52,08047 113,38414	1.1 Евро
5671	Городской округ «Город Чита»	АНО Перспектива мкр. Каштакский 1 (23,99м3)	Чита, мкр-н Каштакский, 3,	52,08534 113,48002	1.1 Евро
5672	Городской округ «Город Чита»	-	ИП Гаспарян Чита, Авиационная улица, 18а	52,049 113,43295	0.75 - железный
5673	Городской округ «Город Чита»	ЭЧС-1 ст. Чита, г. Чита, ул. Перронная, 26	ЭЧС-1 ст. Чита, г. Чита, ул. Перронная, 26	52,03181 113,46046	0.75 - железный
5674	Городской округ «Город Чита»	Дистанция инженерных сооружений г Чита, ул Газимурская, 13	Чита, Железнодорожный район	52,03419 113,41897	1.1 Евро
5675	Городской округ «Город Чита»	п. Сибирский , Сретонская улица, 3	п. Сибирский , Сретонская улица, 3	51,99222 113,24757	0.75 - железный
5676	Городской округ «Город Чита»	Офисное помещение (г Чита, ул. Малая 18)	Ю, Малая улица, Чита	52,03244 113,48143	0.75 - железный
5677	Городской округ «Город Чита»	ИП Тайманов Алексей Леонидович	г Чита, ул Декабристов, д 7А	52,02259 113,51292	1.1 Евро
5678	Городской округ «Город Чита»	Налоговая ул. Красной Звезды 45 (8-924-377-7614 звонить за 30 минут)	Чита, Центральный район ул. Красной Звезды 45	52,07213 113,48005	0.75 - железный

№	Муниципальное образование	Наименование места накопления	Адрес места накопления	Географические координаты	Тип контейнера
5679	Городской округ «Город Чита»	Яновский Л.Д. ул. Александро-Заводская 16 жилой дом (8-914-470-8181), позвонить за час(0,75м3 в мес.)	Чита, Александро-Заводская улица	52,03044 113,53173	0.75 - железный
5680	Городской округ «Город Чита»	г. Чита, ул. 2-я Южная 19, 19а, 19б, 19в неблагоустроенный фонд	672020, 2-я Южная ул., 19, Чита	52,00407 113,50409	0.75 - железный
5681	Городской округ «Город Чита»	ул. Петровская 41 неблаг. Фонд(4,5м3 в мес.)	Чита, Петровская улица, 41	52,02786 113,49835	0.75 - железный
5682	Городской округ «Город Чита»	Административное здание КГУ "Читинская Авиабазы" г. Чита ул.Геоделическая 46	46, Геоделическая улица, Чита	52,06522 113,47512	8.0 Бункер
5683	Городской округ «Город Чита»	Писаренко А.П. Овощной переулок 7 (8-914-453-2783)(0,75м3 в мес.)	7, Овощной переулок, Чита	52,10604 113,45702	0.75 - железный
5684	Городской округ «Город Чита»	Коракина переулок Овощной 3 жилой дом, Письмо в Олерон 12.11.20г.(0,75м3 в мес.)	Чита, Овощной переулок, 3	52,10595 113,45623	0.75 - железный
5685	Городской округ «Город Чита»	Обухова мкр. Сенная падь 589 (89144850500)(1,5м3 в мес.)	Чита, микрорайон Сенная Падь, 589	52,08034 113,50421	0.75 - железный
5686	Городской округ «Город Чита»	ИП Бурлов В.Ю. ул. Генерала Белкина 18 89242729199 за 30 звонит(0,75м3 в мес.)	Чита, улица Генерала Белкина, 18Б	52,0445 113,47751	0.75 - железный
5687	Городской округ «Город Чита»	Бердникова О.Ю. мкр Сенная Падь 588 (8-914-444-0104)	Чита, микрорайон Сенная Падь, 588 Бердникова О.Ю.	52,08056 113,5042	0.75 - железный
5688	Городской округ «Город Чита»	Дом офицеров, ул. Ленина 88, ООО Заря Гастро-паб (контейнер Гуранги)	Чита, улица Ленина, 88	52,03234 113,50501	1.1 Евро
5689	Городской округ «Город Чита»	ООО Комфорт логистический центр ул. Ковыльная 27	672003, Чита, улица Ковыльная, 27В	52,08216 113,46145	1.1 Евро
5690	Городской округ «Город Чита»	Регион 2, Кр.Звезды, 12, 20, 22, Автогемия 2 (2 Звезда)	12, улица Красной Звезды, Чита	52,05926 113,48434	1.1 Евро
5691	Городской округ «Город Чита»	г. Чита, ул. Белорусская, дд. 10, 12, 26, 28 МКД неблаг.фонд	672039, ул. Белорусская, 30, Чита	52,02255 113,54167	0.75 - железный
5692	Городской округ «Город Чита»	Кузьмин С.В. жилой дом Сенная Падь 56 (8-914-453-2087)(0,75м3 в мес.)	Чита, микрорайон Сенная Падь, 56	52,08414 113,50104	0.75 - железный
5693	Городской округ «Город Чита»	м-к Читинка г. Чита, ул. Космонавтов 4, пом 1	4, улица Космонавтов, Чита	52,07627 113,38177	1.1 Евро
5694	Городской округ «Город Чита»	Яворский (Яровский) жилой дом мкр. Солнечный 210 (8-914-448-8371)(0,75м3 в мес.)	Чита, микрорайон Солнечный, 210 Яворский (Яровский) жилой дом	52,10345 113,48095	0.75 - железный
5695	Городской округ «Город Чита»	ИП Авазия Дачный проезд 1а	Чита, Дачный проезд 1а	52,10264 113,47688	1.1 Евро
5696	Городской округ «Город Чита»	ул. Забайкальского рабочего 84а неблаг. Фонд	Чита, улица Забайкальского Рабочего, 84	52,0327 113,51086	1.1 Евро
5697	Городской округ «Город Чита»	г. Чита, ул. 3-я Южная, 7 павильон ИП Железняка	672020, Чита, 3-я Южная улица, 7	52,00159 113,50304	0.75 - железный
5698	Городской округ «Город Чита»	-	672000, Чита, улица Шилова, 29	52,04671 113,49134	ПЭТ Контейнер
5699	Городской округ «Город Чита»	Шилова43	672038, ул. Тимирязева, 40, Чита	52,04974 113,49073	1.1 Евро
5700	Городской округ «Город Чита»	Сайдашова Ф.Я. Мкр. Солнечный 128 (8-924-270-8183, 8-924-378-6356) звонить за час	Чита, микрорайон Солнечный, 129Б	52,09368 113,47949	0.75 - железный
5701	Городской округ «Город Чита»	Главное управление обустройства войск ул. Смоленская 39 (3,3м3) 8-924-500-0301 (Праздничные понедельники не выезжать)	Чита, Смоленская улица, 39 Главное управление обустройства войск	52,04104 113,51253	0.75 - железный
5702	Городской округ «Город Чита»	ФКУ Цокр Новобульварная 46 а	Чита, Новобульварная улица, 46А	52,04981 113,50217	0.75 - железный
5703	Городской округ «Город Чита»	ИП Коноков база ул.Лазо 3Г (с 9.00 до 18.00 кроме воскресенья) 89243785302	672001, Чита, улица Лазо, 3г	52,01193 113,50692	0.75 - железный
5704	Городской округ «Город Чита»	ул. Красной Звезды 14 (2 звезда)	14, улица Красной Звезды, Чита	52,05743 113,48593	1.1 Евро
5705	Городской округ «Город Чита»	Брель Н.В. мкр.Солнечный 78 (0,75м3 в мес.)	Чита, микрорайон Солнечный, 78, Брель Н.В.	52,10173 113,4787	0.75 - железный
5706	Городской округ «Город Чита»	ООО Мейнстрим склад ул. Лазо 123 стр. 16 (8-914-471-7363, 35-41-54), Письмо в Олерон 08.12. по контейнеру(1,5м3 в мес.)	Чита, улица Лазо, 123с16	52,02521 113,4803	0.75 - железный
5707	Городской округ «Город Чита»	РЖД Котельная МЧ ул.Лазо 120, стр10 914-512-2576, 914-472-51-15(1,5м3 в мес.)	120с11, улица Лазо, Чита	52,02765 113,47816	0.75 - железный
5708	Городской округ «Город Чита»	г. Чита, пер. Кустарный, д. 2, стр. 1 ИЖС Ерофеева	672020, Чита, Кустарный переулок, 2, стр. 1 Ерофеева	51,98631 113,48637	0.75 - железный
5709	Городской округ «Город Чита»	ФЛ Воронцова Наталья Васильевна	Чита, микрорайон Витимский, 29Ж	52,09029 113,42917	1.1 Евро
5710	Городской округ «Город Чита»	ПГК № 23 (г. Чита, ул. Автостроителей 1)	Чита, улица Автостроителей	52,0616 113,34975	0.75 - железный
5711	Городской округ «Город Чита»	ФЛ Неманин Алексей Сергеевич	Чита, ДПТ № 29 Лесная Поляна, 137	52,09826 113,46682	0.75 - железный
5712	Городской округ «Город Чита»	Овчинникова Е.С. Ул. Красной Звезды 59-73 жилые дома (8-914-461-1313)(2,25м3 в мес.)	Чита, улица Красной Звезды, 59 Овчинникова Е.С.	52,07829 113,48061	0.75 - железный
5713	Городской округ «Город Чита»	Микаилов жилой дом ул. Промышленная 76 (8-924-276-4545)(1,5м3 в мес.)	Чита, Промышленная улица, 76 Микаилов	52,00467 113,48457	0.75 - железный
5714	Городской округ «Город Чита»	Каларская 25 а	Чита, поселок Антишка, Каларская улица, 25а	51,9941 113,54545	0.75 - железный
5715	Городской округ «Город Чита»	Карловский тракт 60 Аэродром каштак Читинский АСК ДОСААФ (83022) 32-42-17(0,75м3 в мес.)	городской округ Чита, аэродром Каштак Карловский тракт 60 Аэродром каштак Читинский АСК ДОСААФ	52,10897 113,48994	0.75 - железный
5716	Городской округ «Город Чита»	ИП Батеева АЗС кольцо Обьездное шоссе 15 (41-42-32)(0,75м3 в мес.)	Чита, Железнодорожный район Обьездное шоссе 15	52,09717 113,44605	0.75 - железный
5717	Городской округ «Город Чита»	ГСК №5 - ВЕРХ 1-я Читинская улица, 8	Чита, 1-я Читинская улица, 8 ГСК №5 - ВЕРХ	52,05048 113,48846	0.75 - железный
5718	Городской округ «Город Чита»	Деревяно ул.Баргузинская 6 89144853745	Чита, Баргузинская улица, 6 Деревяно	52,02324 113,51923	0.75 - железный
5719	Городской округ «Город Чита»	г. Чита ул. Лесхозная, д. 16/1 ИЖС Сутурина В.А.	672020, Чита, Лесхозная улица, 16/1	52,00093 113,48961	0.75 - железный
5720	Городской округ «Город Чита»	База ООО "Авуар" г. Чита ул. Крайняя, 8а	Чита, База ООО "Авуар" г. Чита ул. Крайняя, 8а	52,06896 113,46975	0.75 - железный
5721	Городской округ «Город Чита»	г. Чита ул. Нагорная, д. 85, ул. Нагорная, д. 85 А. ул. Смоленская, д. 108 - МКД ОАО "Служба заказчика" ул. Нагорная, 91 - СШОР по боксу	672038, Чита, улица Смоленская, 108	52,05089 113,4936	1.1 Евро
5722	Городской округ «Город Чита»	Шахматный парк, Чита, ул.оп Бутина-Нечаява	Чита, улица Нечаява	52,04792 113,5134	1.1 Евро
5723	Городской округ «Город Чита»	ООО "ЗДК АМЕРИСТ", г. Чита, ул. Геоделическая, д. 21, стр. 1	Геоделическая 21, ЗДК Аметист	52,06036 113,47579	8.0 Бункер
5724	Городской округ «Город Чита»	г. Чита, ул. 1-я Заводская, д. 11 фл. Попова Татьяна Николаевна	672020, Чита, 1-я Заводская улица, 11	52,01907 113,51418	0.75 - железный
5725	Городской округ «Город Чита»	ИП Барвинский В.А., торговая база, г. Чита, ул. Недорезова, д. 3, корп. Б	г. Чита, ул. Недорезова, д. 3 к Б	52,03535 113,47198	1.1 Евро
5726	Городской округ «Город Чита»	СОДРУЖЕСТВО ООО, г. Чита, ул. Лазо, строение 1176	г. Чита, ул. Лазо, д. 117 в Б стр 1, Содружество	52,02433 113,48482	8.0 Бункер
5727	Городской округ «Город Чита»	УК РЭЦ ул. Анохина 43	Чита, улица Анохина, 43	52,02701 113,5096	0.75 - железный
5728	Городской округ «Город Чита»	Сосновская п.Каштак ул.Цветочная 15 8-964-473-73-39	Чита, СНТ № 60 Нива, 22 Цветочная 15	52,09681 113,47178	0.75 - железный

№	Муниципальное образование	Наименование места накопления	Адрес места накопления	Географические координаты	Тип контейнера
5729	Городской округ «Город Чита»	ИП Булгарова Автозапчасти ул. Кр Звезды 27 (Контейнер за 1 число коритчевый)(0,75м3 в мес.)	Чита, улица Красной Звезды, 27 ИП Булгарова Автозапчасти	52,07016 113,48016	0.75 - железный
5730	Городской округ «Город Чита»	Гаражный кооператив "Возрождение", г. Чита, ул. Геологическая, 54	Чита, Геологическая улнцд, 54	52,07136 113,47345	0.75 - железный
5731	Городской округ «Город Чита»	Росельхознадзор пер. Юнатовский 5(2,25м3 в мес.)	Чита, Центральный район пер. Юнатовский 5	52,07342 113,4762	0.75 - железный
5732	Городской округ «Город Чита»	ИП Антропов Резерв.	ИП Антропов Резерв. Агинский тракт 25	52,00994 113,55979	1.1 Евро
5733	Городской округ «Город Чита»	Насосная станция ряд	672000, Чита, улица Журавлева, 2	52,03012 113,49207	0.75 - железный
5734	Городской округ «Город Чита»	г. Чита, ул. Новозаводская 46 ЗабГУ (общезитние №2) лп. 1	672039, Чита, Новозаводская улица, 46	52,03299 113,5336	1.1 Евро
5735	Городской округ «Город Чита»	Спешилов. Инженерная ул., 1 (АвтоРазборка) 8-964-469-79-00	Спешилов. Инженерная ул., 1 (АвтоРазборка) 8-964-469-79-00	52,04842 113,44705	0.75 - железный
5736	Городской округ «Город Чита»	ГКУЗ "ЭЦМК", Чита, Чкалова, 22	22, улица Чкалова, Чита	52,02824 113,52617	0.75 - железный
5737	Городской округ «Город Чита»	БАЖИН Романовский тракт 75; ООО "Импери". Романовский тракт, 75 (8-999-410-4406)	674662, Чита, Романовский тракт, 75	52,11592 113,44187	1.1 Евро
5738	Городской округ «Город Чита»	ФКУ ЦОКР проспект Советов 6 89144632265	ФКУ ЦОКР проспект Советов 6 89144632265	52,03206 113,44854	0.75 - железный
5739	Городской округ «Город Чита»	ООО Синте-кедр	ООО Синте-кедр 672030, улица Труда д. 6	52,08118 113,37845	1.1 Евро
5740	Городской округ «Город Чита»	ВОО Забайкалья-МСОО, г. Чита, ул. Верхоленинская, 55	672039, Чита, Верхоленинская улица, 45 ВОО Забайкалья-МСОО.	52,037 113,53966	0.75 - железный
5741	Городской округ «Город Чита»	ИП Михайлов В.А., СТО, г. Чита, мкр. Кольцевой, 32А	, СТО, 32А ИП Михайлов В.А., Чита, микрорайон Кольцевой	52,0832 113,47931	1.1 Евро
5742	Городской округ «Город Чита»	Водонапорная башня, ст. ПМС-184 г. Чита, Москва-Владивосток жд, 6172, 8 км, стр. 2	Чита, станция Черновская	51,97303 113,23088	0.75 - железный
5743	Городской округ «Город Чита»	ул. Фрунзе 19 неблаг. Фонда	19, улица Фрунзе, Чита	52,05235 113,49889	0.75 - железный
5744	Городской округ «Город Чита»	УК "Лидер" Ингодинская 6, Баргузинская 17, Ленина 21, 21 а, 25	УК "Лидер" Ингодинская 6, Баргузинская 17, Ленина 21, 21 а, 25	52,02536 113,5197	1.1 Евро
5745	Городской округ «Город Чита»	Административное здание ОАО "РЖД" Дирекция капитального ремонта и реконструкции объектов	14А, улица Горбунова, Чита	52,03359 113,45615	1.1 Евро
5746	Городской округ «Город Чита»	г. Чита, ул. Ярославского, 52 ИП Дабеева М.Р. мясной магазин тел.: 8-924-386-2087	672001, Чита, улица Ярославского, 52 Дабеева М.Р.мясной магазин	52,02152 113,49637	0.75 - железный
5747	Городской округ «Город Чита»	ул. Ингодинская 26, 28	ул. Ингодинская 26, 28	52,02583 113,51738	1.1 Евро
5748	Городской округ «Город Чита»	ООО Журавли и логистика Трактовая 55	ООО Журавли и логистика Трактовая 55	52,07812 113,44994	0.75 - железный
5749	Городской округ «Город Чита»	ФЛ Титов Владимир Александрович	ФЛ Титов , 4-я Долниовская улица, 32	52,05067 113,42589	0.75 - железный
5750	Городской округ «Город Чита»	п. Восточный Урульгинская 95,101	п. Восточный Урульгинская 95,101	51,98951 113,2843	0.75 - железный
5751	Городской округ «Город Чита»	ТСЖ Квари Бабушкина 32А, ул. Столорова 72, УК Кварта-Л Петрозаводская 45	ТСЖ Квари Бабушкина 32А, ул. Столорова 72, УК Кварта-Л Петрозаводская 45	52,03214 113,5219	1.1 Евро
5752	Городской округ «Город Чита»	ИП Серкова Наталья Владимировна, г. Чита, ул. Космонавтов 19 склад	г Чита, ул Космонавтов, д 19 к Б стр 1, ДНС	52,08645 113,38209	8.0 Бункер
5753	Городской округ «Город Чита»	АО Компания ТрансТелеКом гараж ул. Селенгинская 16(0,55м3 в мес.) 89147404017 н Гарант НЧ	672039, Чита, улица Селенгинская 16А АО Компания ТрансТелеКом гараж	52,02303 113,51123	0.75 - железный
5754	Городской округ «Город Чита»	г. Чита, ул. Бабушкина, 123а магазин "Саге Diem" ИП Симонян	672000, Чита, улица Бабушкина, 123а	52,03715 113,50513	1.1 Евро
5755	Городской округ «Город Чита»	УК Вектор ул. Космонавтов д. 1 (2 заезд)	672030, Чита, поселок Текстильщиков, улица Весенняя, 3	52,075 113,38114	1.1 Евро
5756	Городской округ «Город Чита»	УК Вектор ул. Космонавтов д. 5 (2 заезд)	улица Космонавтов д. 5 ВТОРОЙ ЗАЕЗД	52,07711 113,38073	1.1 Евро
5757	Городской округ «Город Чита»	УК Вектор ул. Космонавтов д. 5 (1 заезд)	ул. Космонавтов д. 5 ПЕРВЫЙ ЗАЕЗД	52,07702 113,38064	1.1 Евро
5758	Городской округ «Город Чита»	УК Вектор ул. Труда д. 5 (2 заезд)	улица Труда д. 5 ВТОРОЙ ЗАЕЗД	52,07867 113,37919	1.1 Евро
5759	Городской округ «Город Чита»	УК Вектор Назара - Широких д. 10 (2 заезд)	улица Назара Широких д. 10 ВТОРОЙ ЗАЕЗД	52,07749 113,37289	1.1 Евро
5760	Городской округ «Город Чита»	Лагорная 11	поселок ЧЭС, Лагорная улица 11	52,00597 113,21725	0.75 - железный
5761	Городской округ «Город Чита»	Партизанская 34	Чита, Партизанская 34	51,97831 113,23083	0.75 - железный
5762	Городской округ «Город Чита»	УК Вектор Весенняя д. 2,4 (2 заезд)	улица Весенняя, 2, 4 ВТОРОЙ ЗАЕЗД	52,07379 113,37893	1.1 Евро
5763	Городской округ «Город Чита»	ООО Строительная компания Альфа Групп ул. Магистральная 13 (8-924-274-9133)	ООО Строительная компания Альфа Групп ул. Магистральная 13 (8-924-274-9133)	52,02579 113,4006	1.1 Евро
5764	Городской округ «Город Чита»	УК Вектор Текстильщиков 36 (2 заезд)	Текстильщиков 36 ВТОРОЙ ЗАЕЗД	52,07221 113,37638	1.1 Евро
5765	Городской округ «Город Чита»	УК Вектор 9-й микрорайон д. 1,2 (2 заезд)	9-й микрорайон, д. 1, 2 ВТОРОЙ ЗАЕЗД	52,07067 113,376	1.1 Евро
5766	Городской округ «Город Чита»	УК Вектор Назара - Широких д. 7 (2 заезд)	улица Назара Широких, 7 ВТОРОЙ ЗАЕЗД	52,07521 113,37092	1.1 Евро
5767	Городской округ «Город Чита»	РЖД. Центр проф. подготовки. Советская ул., д.3. Тел.: 24-01-30	РЖД. Центр проф. подготовки. Советская ул., д.3. Тел.: 24-01-30	52,02598 113,42649	1.1 Евро
5768	Городской округ «Город Чита»	ООО "Шанхай Спецтехника", г. Чита, Объездное шоссе, д. 26, строение 1	26с1, Объездное шоссе, Чита	52,08078 113,48647	1.1 Евро
5769	Городской округ «Город Чита»	ООО ЗабЛайн ул. Сухая Падь 3 (8-914-351-9272)	3, улица Сухая Падь, Чита	52,06315 113,50162	1.1 Евро
5770	Городской округ «Город Чита»	Гарант 6 мкр 4,21 2 заезд	6 мкр 4,21 ВТОРОЙ ЗАЕЗД	52,06778 113,38985	1.1 Евро
5771	Городской округ «Город Чита»	ООО Байкалнефть АЗС БРК ул. Авиационная 17	ООО Байкалнефть АЗС БРК ул. Авиационная 17	52,04643 113,42695	1.1 Евро
5772	Городской округ «Город Чита»	ООО Мир 3 мкр. Строительная площадка	ООО Мир 3 мкр. Строительная площадка	52,07502 113,38324	1.1 Евро
5773	Городской округ «Город Чита»	Ремонтный цех, г. Чита, ул. Девоская, 1	672014, Чита, Девоская улица, 1	52,03517 113,46061	1.1 Евро
5774	Городской округ «Город Чита»	Насосная станция №14 г. Чита, ул. Советская, 4	Насосная станция №14 г. Чита, ул. Советская, 4	52,02391 113,42824	0.75 - железный
5775	Городской округ «Город Чита»	ТоргСервис Магази "Светофор", г. Чита, ул. Шилова, 92	Чита, улица Шилова, 92 ТоргСервис Магази "Светофор"	52,06271 113,49561	0.75 - железный
5776	Городской округ «Город Чита»	ООО УК Возрождение ул.Девич.сопка, ГРИФОН КСК Девичья сопка 41А.	ООО УК Возрождение ул.Девич.сопка, ГРИФОН КСК Девичья сопка 41А.	52,06113 113,40191	1.1 Евро
5777	Городской округ «Город Чита»	Прогресс 4 мкр. д. 12 (1 заезд и 2 заезд)	4 мкр. Д. 12, Чита	52,07273 113,39427	1.1 Евро
5778	Городской округ «Город Чита»	3 мкр. 17	3 мкр. д. 17	52,07553 113,38721	1.1 Евро
5779	Городской округ «Город Чита»	Зайцев А.Н. Кузузовский проезд 45 89149885489	Зайцев А.Н. Кузузовский проезд 45 89149885489	52,07413 113,33266	1.1 Евро
5780	Городской округ «Город Чита»	ИП Таросва ул. Кузбасская 26 павильон Добрый 89141367246	Чита, поселок ЧЭС ул. Кузбасская 26 павильон	52,0062 113,22617	1.1 Евро
5781	Городской округ «Город Чита»	ГУСО Надежна лагерь Ласточка п. Застель 89144378319	ГУСО Надежна лагерь Ласточка п. Застель	52,09976 113,23732	1.1 Евро
5782	Городской округ «Город Чита»	Баня №6 ул. Маяковского 36	Баня №6 ул. Маяковского 36	51,98384 113,27388	1.1 Евро
5783	Городской округ «Город Чита»	Центр племенного животноводства ул. Кузузовская 7	Центр племенного животноводства ул. Кузузовская 7	52,08191 113,31273	1.1 Евро
5784	Городской округ «Город Чита»	г. Чита ул. 9-го Января, 35 (ВЛ №179)ул. 9-го Января, 37 (ТЦ "Экран")	г. Чита ул 9-го Января, 35 (ВЛ №179)ул. 9-го Января, 37 (ТЦ "Экран")	52,0291 113,50818	1.1 Евро
5785	Городской округ «Город Чита»	С3 ул. П. Осипенко 14 (89143552518)	С3 ул. П. Осипенко 14 (89143552518)	52,02962 113,50658	1.1 Евро

№	Муниципальное образование	Наименование места накопления	Адрес места накопления	Географические координаты		Тип контейнера
5786	Городской округ «Город Чита»	г. Чита ул. Тимирязева, 25 ООО "Торгсервис" (магазин "Светофор"); ул. Тимирязева, 25, стр. 3 Остахов А.В.	ул. Тимирязева, 25, г. Чита	52,04852	113,48912	1.1 Евро
5787	Городской округ «Город Чита»	Насосная станция №6 г. Чита, ул. Деловская, 1	Чита, Деловская улица, 2	52,03367	113,46475	1.1 Евро
5788	Городской округ «Город Чита»	Котельная ДАВС г. Чита, ул. Ватулина, 33, пом. 2	Чита, Железнодорожный район	52,04517	113,43372	0.75 - железный
5789	Городской округ «Город Чита»	п. Восточный ул. Майская 28	поселок Восточный, Майская улица, 28	51,98464	113,27308	1.1 Евро
5790	Городской округ «Город Чита»	п. Восточный ул. Малковского 3	поселок Восточный, ул. Малковского 3	51,98329	113,27355	1.1 Евро
5791	Городской округ «Город Чита»	п. Восточный 40 лет Октября 5	п. Восточный 40 лет Октября 5	51,98326	113,26905	1.1 Евро
5792	Городской округ «Город Чита»	ПМС-184 ст. Черновская ул. Путьцев 15	ПМС-184 ст. Черновская ул. Путьцев 15	51,98741	113,25241	1.1 Евро
5793	Городской округ «Город Чита»	Котельная МЧ Кадала г. Чита, ст. Кадала	Котельная МЧ Кадала г. Чита, ст. Кадала	52,01596	113,35812	0.75 - железный
5794	Городской округ «Город Чита»	СНТ №7 "Забайкальский рабочий"	672038, г. Чита, кооператив "Заб рабочий" участок 11	52,13195	113,46175	0.75 - железный
5795	Городской округ «Город Чита»	Котельная ПМС-184, г. Чита, ул. Путьцев 15, стр. 2	Котельная ПМС-184, г. Чита, ул. Путьцев 15, стр. 2	51,98958	113,25767	1.1 Евро
5796	Городской округ «Город Чита»	Котельная НЧ г. Чита ул. Воинская площадка, 112, стр. 13	Чита, Железнодорожный район	52,04269	113,44371	0.75 - железный
5797	Городской округ «Город Чита»	УК Жук Антей (30,81м3) 8-914-434-0149 ул. Красноярская 6 ворота лозовинга	УК Жук Антей (30,81м3) 8-914-434-0149 ул. Красноярская 6 ворота лозовинга	52,0238	113,51655	1.1 Евро
5798	Городской округ «Город Чита»	г. Чита, ул. Тимирязева, 27а Управление Ростехнадзора по Забайкальскому краю	ул. Тимирязева, 27А, г. Чита	52,04874	113,48933	1.1 Евро
5799	Городской округ «Город Чита»	ЛИДЕР, Анохина 4	ЛИДЕР, Анохина 4	52,02424	113,51813	1.1 Евро
5800	Городской округ «Город Чита»	ООО Журавушка мкр. Черемушки 56а	ООО Журавушка мкр. Черемушки 56а	52,0759	113,35005	1.1 Евро
5801	Городской округ «Город Чита»	г. Чита, ул. Лазо, 120, стр. 10 Котельная МЧ (контейнерная)	672020, Чита, улица Лазо, 120	52,02746	113,48269	1.1 Евро
5802	Городской округ «Город Чита»	Магазин "Светофор", г. Чита, Агинский тракт, 22	672015, Чита, ул. Агинский тракт, 22	52,00345	113,56694	1.1 Евро
5803	Городской округ «Город Чита»	ООО УК Вектор ул. Текстильщиков 36 (1 завод)	ул. Текстильщиков 36 ПЕРВЫЙ ЗАЕЗД	52,07263	113,37633	1.1 Евро
5804	Городской округ «Город Чита»	-	Чита, Автомобильный проезд, 45	52,08008	113,41284	1.1 Евро
5805	Городской округ «Город Чита»	АЭЗ. Вертолетная ул., 1	г. Чита, ул. Вертолетная, д. 1	52,08189	113,44031	8.0 Бункер
5806	Городской округ «Город Чита»	ООО Маяк магазин Хлеб-Соль ул. Пригородная 2; ИП Башарова магазин ул. Пригородная 2 8-995-553-3180	Чита, Железнодорожный район	52,07602	113,45814	1.1 Евро
5807	Городской округ «Город Чита»	г. Чита, ул. Ангарская, д. 19 МКД ООО УК "Квартал-Л" (21,44м3); ул. Ангарская, д. 21 МКД ООО УК "Сити-Сервис" (11,6м3); ул. Забайкальского рабочего, д. 15 МКД ООО "Лидер" ЖЭУ-6	ул. Ангарская, д. 19 МКД ООО УК "Квартал-Л" (21,44м3); ул. Ангарская, д. 21 МКД ООО УК "Сити-Сервис" (11,6м3); ул. Забайкальского рабочего, д. 15 МКД ООО "Лидер" ЖЭУ-6	52,02826	113,51868	1.1 Евро
5808	Городской округ «Город Чита»	Дистанция электроснабжения ЭЧС-8 ст. Чита переулоч октябрьский 14 243880	Дистанция электроснабжения ЭЧС-8 ст. Чита переулоч октябрьский 14 243880	52,04371	113,43247	0.75 - железный
5809	Городской округ «Город Чита»	Водоканал Угданский проезд 50	Водоканал Угданский проезд 50	52,0891	113,38602	0.75 - железный
5810	Городской округ «Город Чита»	РЖД Котельная автобаза ул. Кирпично-Заводская 41 стр. 1	РЖД Котельная автобаза, Чита, Кирпично-Заводская улица, 41	52,03563	113,43221	0.75 - железный
5811	Городской округ «Город Чита»	РЖД Насосная станция №10 ул. Кирпично-Заводская 56 89144642750	Чита, ул. Кирпично-Заводская 56	52,0395	113,43006	0.75 - железный
5812	Городской округ «Город Чита»	ООО "Автобус-Сервис" (ИП Курносов С.В.) г. Чита, ул. Промышленная, вл. 1, стр. 18 тел. 8-914-461-7138	ООО "Автобус-Сервис" (ИП Курносов С.В.)г. Чита, ул. Промышленная, вл. 1, стр. 18	51,99167	113,465	1.1 Евро
5813	Городской округ «Город Чита»	НСТ 127 Озерный (8-914-520-8317, 8-924-377-8750)	672038, Чита	52,12249	113,48131	1.1 Евро
5814	Городской округ «Город Чита»	БРК ул. Красной Звезды 76	76, улица Красной Звезды, Чита	52,08031	113,48216	1.1 Евро
5815	Городской округ «Город Чита»	ФЛ Медведева п. Застень ул. Главная 14	ФЛ Медведева п. Застень ул. Главная 14	52,0966	113,28884	1.1 Евро
5816	Городской округ «Город Чита»	п. Восточный Опытный 5	п. Восточный Опытный 5, Чита	51,97606	113,25418	1.1 Евро
5817	Городской округ «Город Чита»	п. Восточный Опытный 2	п. Восточный Опытный 2, Чита	51,97502	113,25573	1.1 Евро
5818	Городской округ «Город Чита»	Школа №34 Застень ул. Раметная, д. 7	Школа №34 Застень ул. Раметная, д. 7	52,09785	113,2904	1.1 Евро
5819	Городской округ «Город Чита»	Картон Привоз	Бакин Звездная улица, 11	52,01916	113,3018	1.1 Евро
5820	Городской округ «Город Чита»	ООО Азимут-А ул. Энергетиков, д. 18, поликлиника ул. Энергетиков, д. 18А, ИП Владина магазин Орион ул. Энергетиков, д. 7А	ул. Энергетиков, 18, Чита	52,06433	113,35681	1.1 Евро
5821	Городской округ «Город Чита»	ГУ Мин. РФ по ГО и ЧС ул. Рахова 9 (ПЧС№5)	9Б, улица Рахова, Чита	52,0461	113,42171	0.75 - железный
5822	Городской округ «Город Чита»	Автомобильные дороги Забайкалья Угданский проезд 76 237044	Автомобильные дороги Забайкалья Угданский проезд 76 237044	52,09361	113,36135	0.75 - железный
5823	Городской округ «Город Чита»	Гаражный кооператив 59 мкр. Агрогородок Опытный 89242761529	Гаражный кооператив 59 мкр. Агрогородок Опытный 89242761529	51,98089	113,25707	0.75 - железный
5824	Городской округ «Город Чита»	Спорт зал ул. Космонавтов 10	Спорт зал ул. Космонавтов 10	52,07827	113,38129	0.75 - железный
5825	Городской округ «Город Чита»	Служба судебных приставов ул. Малая 5 32-07-11	Служба судебных приставов ул. Малая 5 32-07-11	52,03263	113,48327	0.75 - железный
5826	Городской округ «Город Чита»	Магазин "Топольки" ул. Аэродромная 31в	Магазин "Топольки" ул. Аэродромная 31в	52,01967	113,33657	0.75 - железный
5827	Городской округ «Город Чита»	ИП Днепропетровский автостанка бмкр стр 26 89141311221	ИП Днепропетровский автостанка бмкр стр 26 89141311221	52,06436	113,39411	0.75 - железный
5828	Городской округ «Город Чита»	Дорожники Н.А. ул. 4ая Долбиновская 19	Дорожники Н.А. ул. 4ая Долбиновская 19	52,0489	113,42581	0.75 - железный
5829	Городской округ «Город Чита»	ООО Машзавод-Инвест ул. Недорезова 1е	ООО Машзавод-Инвест ул. Недорезова 1е	52,03314	113,47643	0.75 - железный
5830	Городской округ «Город Чита»	п. Черновские ул. Старошахтерская 75	п. Черновские ул. Старошахтерская 75	52,0004	113,27104	0.75 - железный
5831	Городской округ «Город Чита»	п. Черновские ул. Краснокаменская 7	п. Черновские ул. Краснокаменская 7	51,99466	113,25823	0.75 - железный
5832	Городской округ «Город Чита»	ул. Угольщиков 18,20, ул. Майская 19	ул. Угольщиков 18,20, ул. Майская 19	51,98729	113,26856	0.75 - железный
5833	Городской округ «Город Чита»	ул. Угольщиков 23,25	ул. Угольщиков 23,25	51,98815	113,26706	0.75 - железный
5834	Городской округ «Город Чита»	п. Восточный Урульгинская 87,93	п. Восточный Урульгинская 87,93	51,98991	113,28237	0.75 - железный
5835	Городской округ «Город Чита»	п. Восточный Урульгинская 52, Жерейская 1,2	п. Восточный Урульгинская 52, Жерейская 1,2	51,98939	113,28099	0.75 - железный
5836	Городской округ «Город Чита»	Кадала Тобольская 1,4,5	Кадала Тобольская 1,4,5	52,01361	113,32271	0.75 - железный
5837	Городской округ «Город Чита»	ИП Сорочкин Охранный тупик вл3 стр6 89141430817	ИП Сорочкин Охранный тупик вл3 стр6 89141430817	52,01364	113,34998	0.75 - железный

№	Муниципальное образование	Наименование места накопления	Адрес места накопления	Географические координаты	Тип контейнера
5838	Городской округ «Город Чита»	ул Газимурская 15 неблаг. фонд	ул Газимурская 15 неблаг. фонд	52,03387 113,41881	0.75 - железный
5839	Городской округ «Город Чита»	ул. 2ая Московская 23,25 неблаг. фонд	ул. 2ая Московская 23,25 неблаг. фонд	52,0264 113,43525	0.75 - железный
5840	Городской округ «Город Чита»	ул. 2ая Московская 9,11,13 неблаг. фонд	ул. 2ая Московская 9,11,13 неблаг. фонд	52,02644 113,43952	0.75 - железный
5841	Городской округ «Город Чита»	ИП Ихтиярян база ул. Олимпийская 48 892404776755	ИП Ихтиярян база ул. Олимпийская 48 892404776755	52,08178 113,4092	0.75 - железный
5842	Городской округ «Город Чита»	Солобоев. АГЭС Космонавтов ул., 18	Солобоев. АГЭС Космонавтов ул., 18	52,0841 113,38096	0.75 - железный
5843	Городской округ «Город Чита»	Раменский. М. Рокоссовского ул., 3	АЭС "КОРС", ул. Маршала Рокоссовского, 3, п. Тевестальдинов. 672042	52,06707 113,38579	0.75 - железный
5844	Городской округ «Город Чита»	НГЧ пункт обогрева ст. Кадала (8-924-020-0422)(4,4м3 в мес.)	НГЧ пункт обогрева ст. Кадала (8-924-020-0422)(4,4м3 в мес.)	52,01826 113,35576	1.1 Евро
5845	Городской округ «Город Чита»	НГЧ табельная ст. Кадала (8-924-020-0422)(1,1м3 в мес.)	НГЧ табельная ст. Кадала (8-924-020-0422)(1,1м3 в мес.)	52,01561 113,32178	1.1 Евро
5846	Городской округ «Город Чита»	НГЧ Пост ЭЦ ст. Кадала (8-924-020-0422)(3,3м3 в мес.)	НГЧ Пост ЭЦ ст. Кадала (8-924-020-0422)(3,3м3 в мес.)	52,01664 113,32889	1.1 Евро
5847	Городской округ «Город Чита»	Гарант 6-й микрорайон д. 1 (2 заезд)	6-й микрорайон д. 1 ВТОРОЙ ЗАЕЗД	52,06664 113,38696	1.1 Евро
5848	Городской округ «Город Чита»	Гарант 6-й микрорайон д. 8 (2 заезд)	6-й микрорайон д. 8 ВТОРОЙ ЗАЕЗД	52,06536 113,39025	1.1 Евро
5849	Городской округ «Город Чита»	Гарант 6-й микрорайон д. 13 (2 заезд)	6-й микрорайон д. 13 ВТОРОЙ ЗАЕЗД	52,06367 113,39337	1.1 Евро
5850	Городской округ «Город Чита»	Гарант 6-й микрорайон д. 14 (2 заезд)	6-й микрорайон д. 14 ВТОРОЙ ЗАЕЗД	52,06317 113,39398	1.1 Евро
5851	Городской округ «Город Чита»	Гарант 6-й микрорайон 25, 27 (2 заезд)	6-й микрорайон д. 25, 27 ВТОРОЙ ЗАЕЗД	52,06621 113,39199	1.1 Евро
5852	Городской округ «Город Чита»	Гарант 6-й микрорайон 20(2 заезд)	6-й микрорайон, д. 20 ВТОРОЙ ЗАЕЗД	52,06506 113,3937	1.1 Евро
5853	Городской округ «Город Чита»	ООО Сигнал	Чита, 1-я Новопролочная улица, 4	52,03789 113,48244	1.1 Евро
5854	Городской округ «Город Чита»	Кадала, ул. Гайдыра, 5	Кадалинка, улица Гайдыра, 5А	52,00963 113,34412	1.1 Евро
5855	Городской округ «Город Чита»	МКД, г. Чита Недорезова 3Б	Чита, улица Недорезова, 3Б	52,03538 113,47208	1.1 Евро
5856	Городской округ «Город Чита»	ООО Полимер Фадеева д. 4 (2 заезд)	ООО Полимер Фадеева д. 4 (2 заезд) ВТОРОЙ ЗАЕЗД	52,07226 113,38797	1.1 Евро
5857	Городской округ «Город Чита»	ПГСК "Агат" г.Чита мкр. Батарейный 1	Чита, микрорайон Батарейный 1 ПГСК "Агат"	52,02251 113,52529	0.75 - железный
5858	Городской округ «Город Чита»	Прогресс Пр. Фадеева 14 (2 заезд)	пр. Фадеева 14 ВТОРОЙ ЗАЕЗД	52,07109 113,38915	1.1 Евро
5859	Городской округ «Город Чита»	г. Чита, ул. Ангарская, 42 Центр эстетической стоматологии и имплантологии	42, Ангарская улица, Чита	52,0297 113,51529	0.75 - железный
5860	Городской округ «Город Чита»	Прогресс Пр. Фадеева 16 (2 заезд)	проспект Фадеева, 16 ВТОРОЙ ЗАЕЗД	52,07047 113,39087	1.1 Евро
5861	Городской округ «Город Чита»	Прогресс 5мкр д. 35 (2 заезд)	5-й микрорайон, 35 ВТОРОЙ ЗАЕЗД	52,06887 113,39337	1.1 Евро
5862	Городской округ «Город Чита»	Садко Авто. Ковыльная ул., 27 А	672014, Чита, улица Ковыльная, 27, стр1	52,0811 113,4644	1.1 Евро
5863	Городской округ «Город Чита»	Рудник Кадала, ул. Забайкальская д. 4	ул. Забайкальская, 4, Чита, 672018	52,03548 113,27179	1.1 Евро
5864	Городской округ «Город Чита»	Рудник Кадала, ул. Забайкальская, д. 6	ул. Забайкальская, 6, Чита, 672018	52,03627 113,26941	1.1 Евро
5865	Городской округ «Город Чита»	Прогресс 5мкр д. 1,2 второй заезд	Чита, 5-й микрорайон д. 1,2 ВТОРОЙ ЗАЕЗД	52,07047 113,39719	1.1 Евро
5866	Городской округ «Город Чита»	ООО Птица 5мкр д. 46 второй заезд	5-й микрорайон д. 46 ВТОРОЙ ЗАЕЗД	52,06902 113,40189	1.1 Евро
5867	Городской округ «Город Чита»	п. Восточный, ул. 40 лет Октября, 13	п. Восточный, ул. 40 лет Октября, 13 1к	51,98466 113,27076	0.75 - железный
5868	Городской округ «Город Чита»	КЦС Спутник парк Халкингол ул. Столдрова 76	КЦС Спутник парк Халкингол ул. Столдрова 76	52,03275 113,52453	1.1 Евро
5869	Городской округ «Город Чита»	Гарант 5 мкр д. 49 второй заезд	Чита, 5-й, ВТОРОЙ ЗАЕЗД	52,0701 113,39998	1.1 Евро
5870	Городской округ «Город Чита»	Рашнина Виктория Анатольевна жилой дом мкр. Солнечный 190 8-924-271-6348	Чита, микрорайон Солнечный	52,1041 113,4802	1.1 Евро
5871	Городской округ «Город Чита»	Прогресс 5 мкр. Д. 29 второй заезд	Чита, 5-й микрорайон, д. 29 ВТОРОЙ ЗАЕЗД	52,07147 113,39524	1.1 Евро
5872	Городской округ «Город Чита»	г. Чита, ул. Ангарская, д. 30, Забайкальского рабочего, д. 23, Столдрова, д. 65 ДУ - 7	ДУ - 7 ул. Ангарская, д. 30, Забайкальского рабочего, д. 23, Столдрова, д. 65	52,02945 113,51604	1.1 Евро
5873	Городской округ «Город Чита»	Прогресс 4й микрорайон 12 второй заезд	4-й микрорайон д. 12 ВТОРОЙ ЗАЕЗД	52,07274 113,39427	1.1 Евро
5874	Городской округ «Город Чита»	ИП Балмаев магазин Читинка, Чита, Северный, 57	672038, Чита, микрорайон Северный,	52,0771 113,48271	1.1 Евро
5875	Городской округ «Город Чита»	4мкр д.10 второй заезд	Чита, 4-й микрорайон, д. 10 ВТОРОЙ ЗАЕЗД	52,07221 113,38741	1.1 Евро
5876	Городской округ «Город Чита»	3мкр д. 17 второй заезд	3-й микрорайон д. 17 ВТОРОЙ ЗАЕЗД	52,07555 113,38729	1.1 Евро
5877	Городской округ «Город Чита»	4 мкр 35 второй заезд	4 микрорайон д. 35 ВТОРОЙ ЗАЕЗД	52,07636 113,38955	1.1 Евро
5878	Городской округ «Город Чита»	п. Восточный, ул. Новоулейская, 20 корпус 1	Новоулейская ул., 20 к1, Восточный, 672023	51,99117 113,28987	0.75 - железный
5879	Городской округ «Город Чита»	4мкр 27 второй заезд	4 микрорайон, 27 ВТОРОЙ ЗАЕЗД	52,07613 113,39463	1.1 Евро
5880	Городской округ «Город Чита»	ТК ГК "Белая Бална" г. Чита, мкр. Гвардейский, 14; Дисконт Спутник Гвардейский 14 этаж 1	14, микрорайон Гвардейский, поселок Каштак, Чита	52,08991 113,48277	1.1 Евро
5881	Городской округ «Город Чита»	г.Чита ул. Шилова, 101А ООО "Саноэл"	ул. Шилова, 101А, г. Чита	52,06371 113,49406	1.1 Евро
5882	Городской округ «Город Чита»	Строй ДМ Сенная падь 83а 89243711305	83А, микрорайон Сенная Падь, Чита	52,08333 113,50327	1.1 Евро
5883	Городской округ «Город Чита»	ИП Ванчугова Е.А. ул. Сенная Падь 100	Чита, микрорайон Сенная Падь	52,08183 113,50566	1.1 Евро
5884	Городской округ «Город Чита»	ООО Профи Сенная падь 63а 8-924-271-7878	62, микрорайон Сенная Падь, Чита	52,08384 113,50201	1.1 Евро
5885	Городской округ «Город Чита»	ВЛ № 281 Полковой Проезд 6 А Мед. Пункт	Чита, поселок Каштак	52,08677 113,48666	1.1 Евро
5886	Городской округ «Город Чита»	г. Чита, ул. Шилова, 100 ИП Пасажеников (Автокомплекс "Максим")	ул. Шилова, 100, г. Чита	52,0664 113,4946	1.1 Евро
5887	Городской округ «Город Чита»	г. Чита, ул. 3-я Шубзаводская, 13 ООО "Энергокомплект"	г.Чита, ул 3-я Шубзаводская, д.13, Энергокомплект	52,01539 113,50874	8.0 Бункер
5888	Городской округ «Город Чита»	Миассердие. Смоленская ул., 121 мусоропровод	Чита, Смоленская улица, 121	52,05076 113,48993	1.1 Евро
5889	Городской округ «Город Чита»	СПОР № 1 проезд Высокогорный 1 (за катком)(1,1м3 в мес.на обшей)	Чита, Центральный район проезд Высокогорный 1	52,05186 113,56603	1.1 Евро
5890	Городской округ «Город Чита»	ООО Маария	Чита, улица Баяжина, 16	52,04023 113,50674	1.1 Евро
5891	Городской округ «Город Чита»	г. Чита, ул. Шилова, дд. 99, 99А МКД НУ "Звездный"	ул. Шилова, 99А, г. Чита	52,0636 113,49309	1.1 Евро
5892	Городской округ «Город Чита»	ИП Шкабурин С.И.	КФХ чен-чен Чита, Кутузовский проезд, 14	52,07985 113,3204	0.75 - железный
5893	Городской округ «Город Чита»	ИП Шкабурин С.И.	КФХ чен-чен Чита, Угданский проезд, 73	52,10271 113,34804	0.75 - железный
5894	Городской округ «Город Чита»	УК Квартал ул. Смоленская 123, ТСЖ Смоленский ул. Смоленская 119, Департамент по обеспечению деятельности мировых судей	121, Смоленская улица, Чита	52,05056 113,48955	1.1 Евро
5895	Городской округ «Город Чита»	5 мкр 34 второй заезд	5 мкр Д. 34 ВТОРОЙ ЗАЕЗД	52,06578 113,3981	1.1 Евро
5896	Городской округ «Город Чита»	г. Чита, ул. Лаза, 112Б ИП Лобан М.Б., база "Яконт", в районе склада 35	ул. Лаза, 112Б, ООО "Лобан"	52,028 113,48565	8.0 Бункер
5897	Городской округ «Город Чита»	г. Чита ул. Кирова, д. 41 МКД АО "Империал" ул. Кирова, д. 37 МКД ООО "Первая"	ул. Кирова, 41, г. Чита	52,0218 113,53701	1.1 Евро
5898	Городской округ «Город Чита»	ИП Садчиков	672022, Чита, поселок Энергетиков, улица Энтузиастов, 44а	52,06428 113,35854	1.1 Евро
5899	Городской округ «Город Чита»	г. Чита, ул. Белорусская, дд. 20, 22, 24 МКД неблаг.фонд ООО УК "Кенон"	672039, Чита, улица Белорусская, 22	52,02262 113,54247	1.1 Евро
5900	Городской округ «Город Чита»	ИП Тамрадян, Чита, Дачный проезд, 3, постинщик/мини-маркет	Чита, Дачный проезд, 3	52,10278 113,47612	1.1 Евро

№	Муниципальное образование	Наименование места накопления	Адрес места накопления	Географические координаты	Тип контейнера
5901	Городской округ «Город Чита»	Радуга, Чита, Романовский тракт, 46	Россия, Чита, 46, Романовский тракт	52,08942 113,4484	1.1 Евро
5902	Городской округ «Город Чита»	ИП Горчаков А.А.	ИП Горчаков А.А. Ивановская улица, 19А	52,05882 113,40772	0.75 - железный
5903	Городской округ «Город Чита»	Бблинеком МВ ул. Гагарина 8Б	Чита, улица Гагарина, 8Б	52,02275 113,546	1.1 Евро
5904	Городской округ «Город Чита»	Противопожарная служба ул. Кирова 20	20, улица Кирова, Чита	52,0244 113,53722	1.1 Евро
5905	Городской округ «Город Чита»	ФКУ комбинат "Аргунь" Управления Федерального агентства по гос резервам ул. Александра-Заводская 2(1,1м3 в мес.)	Чита, Александрово-Заводская улица, 2	52,02856 113,53666	1.1 Евро
5906	Городской округ «Город Чита»	ООО Икар, База, г. Чита, ул. Геологическая, 45	Чита, поселок Кадала, Геологическая улица, 45	52,01705 113,34354	0.75 - железный
5907	Городской округ «Город Чита»	ООО Икар, АЗС, г. Чита, а.д. Иркутск-Чита, 1-83 км. + 670 (п. Зыково)	ООО Икар, АЗС, г. Чита, а.д. Иркутск-Чита, 1-83 км. + 670 (п. Зыково)	52,01484 113,20469	0.75 - железный
5908	Городской округ «Город Чита»	ул Профсоюзная,18 : Регистрационная палата, Центр занятости населения ЗК, ЦНТИ, Казначейство. ул. Профсоюзная,20. Управления судебного департамента. ул. Амурская, 81: Информационный Центр, УФСИН России ул. Амурская 81 (31-44-28) ФЕВРАЛЬ-ОКТЯБРЬ(3,3м3 в мес.)	672000, Чита, улица Амурская, 71А	52,02781 113,50235	1.1 Евро
5909	Городской округ «Город Чита»	ИП Ганицкий В.М. ул. Тракторная 18а	г. Чита, ул. Тракторная, д.18а	52,05568 113,45875	1.1 Евро
5910	Городской округ «Город Чита»	ИП Хлопов, Чита, ул. Малая 2В, стр. 1, офис	Чита, Малая улица, 2В	52,03372 113,48124	1.1 Евро
5911	Городской округ «Город Чита»	ООО Гранд, детский сад, г. Чита, ул. Бутнина, 75 (внутренний двор)	Чита, улица Бутнина, 75	52,04109 113,50621	1.1 Евро
5912	Городской округ «Город Чита»	ГСК №5 - НИЗ 1-я Читинская улица, 8	Чита, 1-я Читинская улица, 8 ГСК №5 - НИЗ	52,05016 113,48815	0.75 - железный
5913	Городской округ «Город Чита»	ИП Смирнов В.В., г. Чита, ул. Олимпийская, д.35	ИП Смирнов В.В., г. Чита, ул. Олимпийская, д.35	52,08663 113,41782	1.1 Евро
5914	Городской округ «Город Чита»	г. Чита, Молоковский тракт ИП Дегтарев С.В. (источник)	г. Чита, Молоковский тракт ИП Дегтарев С.В. (источник)	51,91246 113,54769	1.1 Евро
5915	Городской округ «Город Чита»	Автостоянка "Авторитет" и Кафе-Бар	Автостоянка "Авторитет" и Кафе-Бар Угданский проезд 71В	52,09998 113,34355	1.1 Евро
5916	Городской округ «Город Чита»	Магазин г. Чита ул. Кеменовская 256	Чита, Кеменовская улица, 256	52,04084 113,4383	0.75 - железный
5917	Городской округ «Город Чита»	УФСИН ул. Ингодинская 1а 31-44-28	Чита, Ингодинская улица, 1а	52,02355 113,52222	1.1 Евро
5918	Городской округ «Город Чита»	ИП Швецов Е. О., ул. Верхолонская 4	672039, Верхолонская ул., 4, Чита	52,02905 113,53377	1.1 Евро
5919	Городской округ «Город Чита»	г. Чита, ул. Красноярская, д. 12 ООО УК "Квартал Л"	ул. Красноярская, д. 12 ООО УК "Квартал Л"	52,02469 113,51828	1.1 Евро
5920	Городской округ «Город Чита»	БАЖИН ул. Карповский тракт 99 м/н Хороший (15,2 в мес.)	672038, Чита, Сельское поселение «Смоленское», Карповский тракт, 103	52,12996 113,48795	1.1 Евро
5921	Городской округ «Город Чита»	г.Чита, ул. Красной Звезды, 58 ТД "Царский"	ул. Красной Звезды, 58, г. Чита (ТД "Царский")	52,07485 113,48337	1.1 Евро
5922	Городской округ «Город Чита»	ИП Помулева Надежда Олеговна, г. Чита, мкр. Геофизический 22 (ТК "Солнечный")	22Б, микрорайон Геофизический, Чита	52,08274 113,48461	1.1 Евро
5923	Городской округ «Город Чита»	Складские помещения (г. Чита, ул. Недорезова 1г)	Чита, улица Недорезова, 1Г	52,03361 113,47618	1.1 Евро
5924	Городской округ «Город Чита»	г.Чита,Карповский тракт,д.103Р	Чита, Карповский тракт, 103с1 Желдор Экспресс павильон	52,13107 113,48846	0.75 - железный
5925	Городской округ «Город Чита»	Заб.ГУ ул. Баргузинская 43 45-61-16	Чита, Ингодинский район ул. Баргузинская 43	52,03382 113,52785	1.1 Евро
5926	Городской округ «Город Чита»	г. Чита, ул. Ингодинская, 43 ИП Краснова (Кондитерский цех)	Ингодинская ул., д. 43 ИП Краснова кондитерский цех, (8-914-492-0266)	52,02918 113,50782	1.1 Евро
5927	Городской округ «Город Чита»	Воинская Площадка, 113 неблаг. фонд	Воинская Площадки, 113 неблаг. фонд	52,04196 113,44677	1.1 Евро
5928	Городской округ «Город Чита»	Торговая база г. Чита пр. Раздольный 26	Чита, Раздольный проезд, 26	52,07557 113,36652	8.0 Бункер
5929	Городской округ «Город Чита»	Чернышев А.В. ул. Богдана Хмельницкого 11	672039, Чита, улица Богдана Хмельницкого, 12	52,03079 113,53998	1.1 Евро
5930	Городской округ «Город Чита»	г. Чита, ул. 2-я Шубаевская, 33а Автостоянка	672001, Чита, 2-я Шубаевская улица, 33	52,02211 113,4989	0.75 - железный
5931	Городской округ «Город Чита»	ГПОУ "ЗТТ" Учебный корпус г. Чита, ул. Карла Маркса, 22	Заб.трапе.колледж (уч.корпус)К. Маркса, 21 ворота до 18-00 (24-34-34)	52,03014 113,45642	1.1 Евро
5932	Городской округ «Город Чита»	Гор.больница, ул. Ленина 8 (2 звезда)	Чита, улица Ленина, 8к1	52,026 113,52348	1.1 Евро
5933	Городской округ «Город Чита»	Аэронавигация ул. Титовская сопка 1 (8-924-274-7883, 33-69-52, 33-69-79)	Аэронавигация ул. Титовская сопка 1 (8-924-274-7883, 33-69-52, 33-69-79)	52,00797 113,45884	1.1 Евро
5934	Городской округ «Город Чита»	Ч/Л девичья Сопка 5 квартал 2	Никитенко микрорайон Девичья Сопка, 5 квартал 2	52,06347 113,40116	0.75 - железный
5935	Городской округ «Город Чита»	ИП Миронова Автостоянка, сто Радуга проезд Угданский 2ж	ИП Миронова Автостоянка, сто Радуга проезд Угданский 2ж	52,07012 113,4009	0.75 - железный
5936	Городской округ «Город Чита»	Суяркулов магазин "Продукты" и Частный дом и Частный дом г. Чита ул.Богдана Хмельницкого 35	Чита, улица Богдана Хмельницкого, 35	52,03412 113,53247	1.1 Евро
5937	Городской округ «Город Чита»	Богдана Хмельницкого, 24/2 ЗАВГУ	672039, Чита, улица Богдана Хмельницкого, 35	52,03445 113,5327	1.1 Евро
5938	Городской округ «Город Чита»	ТОПП ООО ГК, г. Чита, Окружной проезд, 14А (станция технического обслуживания)	ТОПП ООО ГК, г. Чита, Окружной проезд, 14А	52,08401 113,37156	1.1 Евро
5939	Городской округ «Город Чита»	УК Партнер Чита ул. Кирова 16	Чита, улица Кирова, 16	52,02361 113,53713	1.1 Евро
5940	Городской округ «Город Чита»	Участок ОАО "РЖД" Дирекция моторвагонного подвижного состава г. Чита, Деловая, 1	Чита, Деловая улица	52,0338 113,46395	1.1 Евро
5941	Городской округ «Город Чита»	ООО РСТК База (г. Чита, ул. Бекетова 90А, стр.2)	Чита, Ингодинский район ул. Бекетова 90А, стр.2) ООО РСТК База	52,02284 113,4868	0.75 - железный
5942	Городской округ «Город Чита»	Лидер ул. Кирова 2, 2а, 4	4А, улица Кирова, Чита	52,02113 113,54051	1.1 Евро
5943	Городской округ «Город Чита»	Минусинская 8,10	51,9902 113,22584	0.75 - железный	
5944	Городской округ «Город Чита»	Автомастер Ли Мостова 3(тер.СТО)	г.Чита, ул.Мостова, д.3	52,03959 113,47806	1.1 Евро
5945	Городской округ «Город Чита»	ЖКС 9 ВГ 214 п. Зыково	ЖКС 9 ВГ 214 п. Зыково	52,05036 113,18784	1.1 Евро
5946	Городской округ «Город Чита»	ЖКС 9 ВГ 214 п. Зыково	ЖКС 9 ВГ 214 п. Зыково	52,05667 113,19025	1.1 Евро
5947	Городской округ «Город Чита»	Медсанчасть ул. Ингодинская 2	Медсанчасть, ул. Ингодинская 2	52,02417 113,52318	1.1 Евро
5948	Городской округ «Город Чита»	Сибирская гидрогеологическая партия офис ул. Ионьская 27 (8-914-490-1127)	27, Ионьская улица, Чита	52,05954 113,49104	1.1 Евро
5949	Городской округ «Город Чита»	г. Чита, ул. Амурская, 3 УФСИН	672039, Чита, улица Амурская, 3г	52,02137 113,51959	1.1 Евро
5950	Городской округ «Город Чита»	КДЦ Спутник мемориал (вечный огонь) ул. Белика 26	672000, Чита, ул. Белика, 26, мемориал	52,04713 113,47257	1.1 Евро
5951	Городской округ «Город Чита»	КДЦ Спутник мемориал (вечный огонь) ул. Белика 26	672000, Чита, ул. Белика, 26, мемориал	52,04587 113,47073	1.1 Евро
5952	Городской округ «Город Чита»	КДЦ Спутник мемориал (вечный огонь) ул. Белика 26	672000, Чита, ул. Белика, 26, мемориал	52,04959 113,47441	1.1 Евро
5953	Городской округ «Город Чита»	КДЦ Спутник мемориал (вечный огонь) ул. Белика 26	672000, Чита, ул. Белика, 26, мемориал	52,04481 113,47101	1.1 Евро
5954	Городской округ «Город Чита»	КДЦ Спутник мемориал (вечный огонь) ул. Белика 26	672014, Чита, улица Генерала Белика, 41	52,04445 113,4701	1.1 Евро
5955	Городской округ «Город Чита»	ул. 2-я Каштакская 16, 18	16, 2-я Каштакская улица, Чита	52,06401 113,48935	1.1 Евро
5956	Городской округ «Город Чита»	г. Чита, ул. Лазо, 112 В ИП Белохон Э.В.	ул. Лазо, 112В, ООО "Белохон"	52,02761 113,48372	8.0 Бункер
5957	Городской округ «Город Чита»	Аэродромная 38	672018, Чита, Кадала, улица Аэродромная, 38	52,02052 113,33925	0.75 - железный
5958	Городской округ «Город Чита»	СЗ Курнатовского 24	Чита, улица Курнатовского, 24	52,03793 113,49632	0.75 - железный

№	Муниципальное образование	Наименование места накопления	Адрес места накопления	Географические координаты	Тип контейнера
5959	Городской округ «Город Чита»	Транспортная компания (г. Чита, ул. Петровская 43)	Чита, Петровская улица, 43	52,02799 113,49795	1.1 Евро
5960	Городской округ «Город Чита»	Сервисное локомотивное депо "Чита" г. Чита, Деловая, 1	Чита, Железнодорожный район	52,03485 113,45914	8.0 Бункер
5961	Городской округ «Город Чита»	ВЕНТИЛЯЦИОННЫЙ ЗАВОД, Чита, ул. Олимпийская, 5а, стр.1	Чита, Олимпийская улица, 5Ас1	52,09065 113,44048	8.0 Бункер
5962	Городской округ «Город Чита»	г. Чита, ул. Лесозаводская, д. 163 Кравченко Е.И.	672020, Чита, Лесозаводская улица, 169 Кравченко Е.И.	52,0228 113,47863	0.75 - железный
5963	Городской округ «Город Чита»	ООО Детокс ул. Кастринская 51	53, Кастринская улица, Чита	52,04349 113,48268	1.1 Евро
5964	Городской округ «Город Чита»	ООО "БОЛЬШОЙ ОСТРОВ", г. Чита, Ярославского, 2, стр.10, пом.1	672020, Чита, улица Ярославского, 2	52,01458 113,48761	8.0 Бункер
5965	Городской округ «Город Чита»	г. Чита, ул. Верхленская, 2а АО "ЧитаГазАвтосервис" тел.: 8-914-494-6985	ул. Верхленская, 2а, г. Чита АО "ЧитаГазАвтосервис"	52,02697 113,53312	0.75 - железный
5966	Городской округ «Город Чита»	г. Чита, ул. Анохина, 43а ЧЦСТР ВОС ООО	г. Чита, ул. Анохина, д. 43, ВОС	52,02708 113,50912	8.0 Бункер
5967	Городской округ «Город Чита»	Здание подзарядной Читинская мех-из дистанция г. Чита, ул. Перронная, 2а	г. Чита, ул. Перронная, 2а, Здание подзарядной Читинская мех-из дистанция	52,03156 113,46276	1.1 Евро
5968	Городской округ «Город Чита»	Магазин "Анастасия" (г. Чита, ул. Аграрная 11)	Чита, поселок Заречный, Аграрная улица, 11	52,10716 113,452	0.75 - железный
5969	Городской округ «Город Чита»	ГУЗ ККБ	г. Чита, ул. Коханового, д. 7	52,05481 113,50513	8.0 Бункер
5970	Городской округ «Город Чита»	Автомойка (г. Чита, ул. Заозерная 2)	Заозерная улица, 2, Чита, Россия	52,0291 113,42869	0.75 - железный
5971	Городской округ «Город Чита»	Филiaal АО Единая Энергетическая система ул. Кривошаменная 33	33, Краснознаменная улица, Чита	52,03918 113,46681	1.1 Евро
5972	Городской округ «Город Чита»	2-й Линейный переулок д. 5, 3 (неблаг. фонд)	Линейная 2я 3.5, Чита	52,03701 113,44508	0.75 - железный
5973	Городской округ «Город Чита»	Офис ОАО РЖД Читинская механ-ая дистанция г. Чита, ул. Геологическая, 2а	Офис ОАО РЖД Читинская механ-ая дистанция г. Чита, ул. Геологическая, 2а	52,0159 113,35604	0.75 - железный
5974	Городской округ «Город Чита»	ООО "ЖБИ", Чита, ул. Новая, 65	Чита, поселок Рудник Кадала, Новая улица, 65	52,04337 113,24678	0.75 - железный
5975	Городской округ «Город Чита»	Церковь, Чита, Селенгинская, д. 7	672039, Чита, улица Селенгинская, 7 Антохина церковь	52,02208 113,51661	0.75 - железный
5976	Городской округ «Город Чита»	ул. 1-я Линейная 105, 107	105, 1-я Линейная улица, Чита	52,04406 113,43846	1.1 Евро
5977	Городской округ «Город Чита»	Гарант 5 мкр. д. 31, ООО Маяк магазин Хлеб-Соль 5 мкр. д. 31	5ый микрорайон, 31а, Чита,	52,06641 113,40047	0.75 - железный
5978	Городской округ «Город Чита»	ИП Миронова Автостоянка г. Чита, ул. Ломоносова, 50	ИП Миронова Автостоянка г. Чита, ул. Ломоносова, 50	52,04893 113,45563	0.75 - железный
5979	Городской округ «Город Чита»	ИП Николайчук С.П., магазин "Планета Витаминов", г. Чита, мкр. Геофизический, 13	14, микрорайон Геофизический, Чита	52,08507 113,48204	1.1 Евро
5980	Городской округ «Город Чита»	ул. Горбунова 30, 32	Россия, Чита, 30, улица Горбунова	52,03798 113,44672	1.1 Евро
5981	Городской округ «Город Чита»	ул. Горбунова 31, 33, пер 2-й Линейный 7, 9, пер 1-й Линейный 6, 8	Россия, Чита, 31, улица Горбунова	52,0375 113,44648	1.1 Евро
5982	Городской округ «Город Чита»	ул. Горбунова 24	Чита, ул. Горбунова 24	52,03762 113,44778	1.1 Евро
5983	Городской округ «Город Чита»	ул. Горбунова 20, 22	22, улица Горбунова, Чита	52,03668 113,44909	1.1 Евро
5984	Городской округ «Город Чита»	ул. Горбунова 14 ООО "Техком" Актиника"	улица Горбунова, 14, Чита, Россия	52,03366 113,45633	1.1 Евро
5985	Городской округ «Город Чита»	г. Чита, ул. 3-я Шубаевская, 9000 "Маяк", склады "Хлеб Соль"	672020, Чита, 3-я Шубаевская улица, 7 "Маяк", склады "Хлеб Соль"	52,01223 113,51459	0.75 - железный
5986	Городской округ «Город Чита»	ООО "Авангард-75"	672039, Чита, ООО "Авангард-75"	52,01835 113,54804	0.75 - железный
5987	Городской округ «Город Чита»	Магазин Хлеб Соль г. Чита мкр. Гвардейский 16	Чита, поселок Кацтан	52,08998 113,48276	1.1 Евро
5988	Городской округ «Город Чита»	ИП Рыбакова Светлана Валерьевна	123Б, улица Лазо, Чита ИП Рыбакова	52,02419 113,47984	0.75 - железный
5989	Городской округ «Город Чита»	г. Чита, ул. Гагарина, д. 7а, стр. 1, ТЦ Соновый бор	672039, Чита, улица Гагарина, 7Ап1	52,02225 113,54548	1.1 Евро
5990	Городской округ «Город Чита»	Товары для дома, Фадеева 16Б	проспект Фадеева, 16Б Товары для дома,	52,07043 113,38909	1.1 Евро
5991	Городской округ «Город Чита»	ПРЦ (административное здание) г. Чита п. Рудник кадала ул. Новая 55	ПРЦ (административное здание) г. Чита п. Рудник кадала ул. Новая 55	52,04105 113,25771	1.1 Евро
5992	Городской округ «Город Чита»	Производственно-административное помещение (РЭМ) г. Чита п. Аэропорт корп. 7 пом. 1	г. Чита п. Аэропорт корп. 7 пом. 1	52,02324 113,30561	1.1 Евро
5993	Городской округ «Город Чита»	ИП Жукот Спортивно-оздоровительный комплекс ул. Ивановская 9а (8-914-458-4848)	ИП Жукот Спортивно-оздоровительный комплекс ул. Ивановская 9а (8-914-458-4848)	52,0577 113,41448	0.75 - железный
5994	Городской округ «Город Чита»	г. Чита, ул. Бабушкина, 123а МВД кафе "Алтаргана" ИП Цыбикова	672000, Чита, улица Бабушкина, 123а	52,0371 113,50509	1.1 Евро
5995	Городской округ «Город Чита»	ДУ - 7 ул. Ленинградская 58	58, Ленинградская улица, Чита	52,03545 113,50547	1.1 Евро
5996	Городской округ «Город Чита»	ИП Кожемякина Наталья Александровна и АЗГС	ИП Кожемякина Наталья Александровна и АЗГС Олимпийская 2	52,08797 113,44599	0.75 - железный
5997	Городской округ «Город Чита»	КАМСС-сервис ООО, г. Чита, проезд Энергостроителей 8, сооружение 2 (Ремонт машин и оборудования)	г. Чита, проезд Энергостроителей, д. 8, КАМСС-сервис	52,05691 113,35161	8.0 Бункер
5998	Городской округ «Город Чита»	г. Чита, ул. Ионьская, д. 21 МКД неблаг. фонд	ул. Ионьская, 21, г. Чита	52,05887 113,49001	1.1 Евро
5999	Городской округ «Город Чита»	База производственная ООО "РС-Маркет", г. Чита, ул. Логовая 55	База производственная ООО "РС-Маркет", г. Чита, ул. Логовая 55	52,00834 113,48327	1.1 Евро
6000	Городской округ «Город Чита»	ФГБУ СЭУ ФПС ИЦД по Забайкальскому краю	г. Чита, ул. Красноярская, д. 58	52,03238 113,52554	1.1 Евро
6001	Городской округ «Город Чита»	ЗОЛОТАЯ КОРОЧКА ООО, г. Чита, ул. Олимпийская, 48 (база)	Чита, Олимпийская улица, 48	52,08191 113,40965	0.75 - железный
6002	Городской округ «Город Чита»	-	Россия, 672040, кладбище жд, улица Баранского, Читинский район	52,01705 113,44432	1.1 Евро
6003	Городской округ «Город Чита»	Христианская Церковь "Спасение в Иисусе" (г. Чита, ул. Подгорбунского, 60)	Чита, улица Подгорбунского, 60	52,04378 113,50518	1.1 Евро
6004	Городской округ «Город Чита»	ИП Григорян М. Г., Чита, мкр Геофизический 15, м-н/пекарня, Свежий хлеб (собственная контейнерная площадка, ключ у продавца) 89141412778	15, микрорайон Геофизический, Чита	52,08662 113,48263	1.1 Евро
6005	Городской округ «Город Чита»	Жилой дом (Каталва Неолина Георгиевна) г. Чита, ул. Детская, 20	Жилой дом (Каталва Неолина Георгиевна) г. Чита, ул. Детская, 20	52,03003 113,45115	1.1 Евро
6006	Городской округ «Город Чита»	База ГУ "ЗАБАЙКАЛТЖОСПАС" г. Чита, пер. 2-ой Верхний, 2Б	672020, Чита, 2-й Верхний переулок, 2Б	51,9979 113,4683	8.0 Бункер
6007	Городской округ «Город Чита»	г. Чита, СНТ № 140 "Зачный ключ" ул. 7	7, СНТ № 140 Зачный Ключ, Чита	51,98639 113,52112	1.1 Евро
6008	Городской округ «Город Чита»	Казацкий хутор (8-924-477-9741)	Казацкий хутор, 1ая площадка	52,11641 113,39713	1.1 Евро
6009	Городской округ «Город Чита»	СТО "Север" (г. Чита, ул. Шилова 101)	Чита, улица Шилова, 101Б	52,06385 113,49419	0.75 - железный
6010	Городской округ «Город Чита»	ООО ПФ группа производственная база, г. Чита, ул. Олимпийская, д. 18	ООО ПФ группа производственная база, г. Чита, ул. Олимпийская, д. 18	52,08828 113,43273	0.75 - железный
6011	Городской округ «Город Чита»	ООО "Черновский ремонтно-механический	Чита, Сахалинская улица, 6	52,0032 113,26994	8.0 Бункер
6012	Городской округ «Город Чита»	ОП ООО "Янта" Чита, ул. Промышленная, 5	, 5, ул. Промышленная, ООО Янта-Хладакомбинат, Чита	51,99485 113,47315	1.1 Евро
6013	Городской округ «Город Чита»	СТО "Ремкар" (ул. Космонавтов д. 13)	672042, Чита, улица Космонавтов, 17	52,08195 113,38172	1.1 Евро

№	Муниципальное образование	Наименование места накопления	Адрес места накопления	Географические координаты		Тип контейнера
6014	Городской округ «Город Чита»	Актив «Забайкалье, Чита, ул. Гайдара, 13, торговая база	Актив «Забайкалье, Чита, ул. Гайдара, 13, торговая база	52,00742	113,33324	1.1 Евро
6015	Городской округ «Город Чита»	ТСЖ Хабаровское, ул. Хабаровская 4; ООО Фаво офис, ул. Хабаровская 4	672000, Хабаровская ул. 4, Чита	52,03933	113,50613	0.75 - железный
6016	Городской округ «Город Чита»	г. Чита, ул. Амурская, 42, 44 неблаг. фонд	672039, Чита, улица Амурская, 42А	52,02569	113,51119	1.1 Евро
6017	Городской округ «Город Чита»	ул. Амурская 48А, ул. Амурская 48, ООО Спектр, ООО Стандарт-Сервис	Россия, Чита, 48А, Амурская улица	52,02643	113,50888	1.1 Евро
6018	Городской округ «Город Чита»	г. Чита, ул. Верхоленская, 51 (Гаражный кооператив №9) тел.: 8-914-125-1111	672039, Чита, Верхоленская улица, 51	52,03767	113,53554	1.1 Евро
6019	Городской округ «Город Чита»	Баданова м-н Спутник, мкр. Октябрьский, 14	ул. Октябрьский микрорайон, 14, Чита, 672038	52,05645	113,48386	1.1 Евро
6020	Городской округ «Город Чита»	г. Чита, ул. Горького, 43а В/Ч 82636	672027, Чита, улица Горького, 43а	52,03891	113,51115	1.1 Евро
6021	Городской округ «Город Чита»	Быков Алексей Петрович	Романовский тракт, 18, Чита, Россия	52,08332	113,45027	1.1 Евро
6022	Городской округ «Город Чита»	ООО Спецавтостоянка, Чита, ул. Верхоленская, 34	672039, Чита, Верхоленская улица, 34	52,03249	113,54296	1.1 Евро
6023	Городской округ «Город Чита»	ООО «Производственная компания «Электро»	г. Чита, Агинский тракт, д. 22, ПК Электро	52,00217	113,56612	8.0 Бункер
6024	Городской округ «Город Чита»	Гранд Сити, Чита, ул. Бутина, 8А, ИП Шиндлева В В	Чита, улица Бутина, 8А	52,03119	113,49714	1.1 Евро
6025	Городской округ «Город Чита»	ООО «ВТОРРЕСУРС-НК», Чита, ул. Охранный тупик, 4	Чита, Охранный тупик, 4	52,01559	113,34889	0.75 - железный
6026	Городской округ «Город Чита»	Москвитина О.И. ул. Белорусская 11	672039, Чита, улица Белорусская, д. 11	52,024	113,54204	1.1 Евро
6027	Городской округ «Город Чита»	АО ТК «Металполис» г. Чита, ул. Промышленная, 1, стр. 4, стр. 18	672020, Чита, Промышленная улица, 1с 4	51,99269	113,46357	1.1 Евро
6028	Городской округ «Город Чита»	ООО «ГолдГеоПром», Чита, мкр-н Каштакский, 1	Чита, мкр-н Каштакский, 1	52,08402	113,47946	0.75 - железный
6029	Городской округ «Город Чита»	ПРИИСК СОЛОВЬЕВСКИЙ АО, Бая, Чита, Романовский тракт, 38А	Чита, Романовский тракт, 38А	52,08733	113,4511	1.1 Евро
6030	Городской округ «Город Чита»	Майская 36, поселок Восточный ГСК № 41	Майская 36, поселок Восточный ГСК № 41	51,98411	113,27632	1.1 Евро
6031	Городской округ «Город Чита»	Грузовой автосервис Риг Сервис г. Чита, ул. Беговая, 2	г. Чита, ул. Беговая, д. 2 стр. 1, Риг-Сервис	52,10117	113,43597	8.0 Бункер
6032	Городской округ «Город Чита»	г. Чита, ул. Петровско-Заводская, д. 25 МКД ООО УК «Читинка»	г. Чита, ул. Петровско-Заводская, д. 25	52,02964	113,52698	1.1 Евро
6033	Городской округ «Город Чита»	ООО ДМС Иркутск, Чита, ул. Строителей, 1	улица Строителей, 1 стр. 23	52,07059	113,35912	8.0 Бункер
6034	Городской округ «Город Чита»	ИП Гришкин В.Е. Красноярская 5 стр. 2	ИП Гришкин В.Е. Красноярская 5 стр. 2	52,02434	113,51519	1.1 Евро
6035	Городской округ «Город Чита»	ООО «Медикс» Ул. Красной звезды, 9	672038, ул. Красной Звезды, 9, Чита	52,06808	113,48012	8.0 Бункер
6036	Городской округ «Город Чита»	г. Чита, ул. Лазо, 3 Б ООО «Эсэль Сервис Сибирь» тел.: +7 (302)299-52-40	ул. Лазо, 3Б, г. Чита	52,0125	113,50693	0.75 - железный
6037	Городской округ «Город Чита»	ГСУСО Зыковский ПНДИ Яблоневый проезд 20 (8914-520-40-4058)	ГСУСО Зыковский ПНДИ Яблоневый проезд 20 (8914-520-40-4058)	52,05717	113,19531	1.1 Евро
6038	Городской округ «Город Чита»	ГСУСО Зыковский ПНДИ Яблоневый проезд 20	ГСУСО Зыковский ПНДИ Яблоневый проезд 20 (8914-520-40-4058)	52,05675	113,19662	1.1 Евро
6039	Городской округ «Город Чита»	ГСУСО Зыковский ПНДИ Яблоневый проезд 20	ГСУСО Зыковский ПНДИ Яблоневый проезд 20 (8914-520-40-4058)	52,05578	113,195	1.1 Евро
6040	Городской округ «Город Чита»	ЛУ МВД Агинский тракт 101 89145029412, 89992981288	ЛУ МВД Агинский тракт 101 89145029412, 89992981288	51,98284	113,61637	1.1 Евро
6041	Городской округ «Город Чита»	ЛУ МВД, ул. Амурская 56	ЛУ МВД, ул. Амурская 56	52,02771	113,50516	1.1 Евро
6042	Городской округ «Город Чита»	ФЛ Брандтёв А.С.	Чита, улица Лазо, 24Е	52,01838	113,50262	0.75 - железный
6043	Городской округ «Город Чита»	Министерство внутренних дел РФ на транспорте г.Чита ул.Новодолновская 20	Министерство внутренних дел РФ на транспорте г.Чита ул.Новодолновская 20	52,05629	113,4297	1.1 Евро
6044	Городской округ «Город Чита»	Читинский линейный отдел Мин-ва внутренних дел РФ на транспорте Чита, Линейная улица 13	Чита, Линейная улица	52,01875	113,33453	0.75 - железный
6045	Городской округ «Город Чита»	Ленина, 36	г. Чита, ул. Ленина, д. 36	52,02741	113,51762	1.1 Евро
6046	Городской округ «Город Чита»	ГБ МСЭ ПО ЗАБАЙКАЛЬСКОМУ КРАЮ МИНТРУДА РОССИИ ФКУ г.Чита ул.Кайдаловская 19	Чита, Кайдаловская улица, 19	52,04019	113,52137	0.75 - железный
6047	Городской округ «Город Чита»	г. Чита, ул. Молоковский тракт, 120	Молоковка, Молоковский тракт, 120, ИП Васюкова	51,90165	113,5299	8.0 Бункер
6048	Городской округ «Город Чита»	г. Чита, ул. ул. Бутина, д. 30 ДУ-6 (8-914-492-3186)	672000, Чита, улица Бутина, 30	52,03839	113,50474	1.1 Евро
6049	Городской округ «Город Чита»	ул. Титовская 22	22, Титовская улица, Чита	52,0287	113,46048	1.1 Евро
6050	Городской округ «Город Чита»	ООО Забайкальская топливная компания	ООО Забайкальская топливная компания проезд дуговой вл. 10 ст. 13	52,0142	113,33886	0.75 - железный
6051	Городской округ «Город Чита»	ул. Титовская 43	43, Титовская улица, Чита	52,0284	113,45743	1.1 Евро
6052	Городской округ «Город Чита»	ул. Титовская 45	Чита, Титовская улица, 45	52,02835	113,45622	1.1 Евро
6053	Городской округ «Город Чита»	Денталюксик (г.Чита, мкр. Октябрьский д.1 пом. 12)	1, микрорайон Октябрьский, Чита	52,05821	113,48287	1.1 Евро
6054	Городской округ «Город Чита»	ООО «Дормостпроект» п. Заречный ул. Центральная, 28. Для открытия ворот звонить по тел.8-914-469-4609	ООО «Дормостпроект» п. Заречный ул. Центральная, 28 тел.8-914-469-4609	52,10132	113,44529	0.75 - железный
6055	Городской округ «Город Чита»	офисное помещение, Чита, Гайдара, 19, Байкальский газобетон	офисное помещение, Чита, Гайдара, 19, Байкальский газобетон 8-924-477-7754	52,00404	113,33042	1.1 Евро
6056	Городской округ «Город Чита»	Мамчур Андрей Михайлович	156, микрорайон Сенная Падь, Чита	52,08071	113,5085	1.1 Евро
6057	Городской округ «Город Чита»	ООО Маяк магазин Хлеб Соль ул. Красной Звезды 32	Россия, Чита, 32, улица Красной Звезды	52,06137	113,48353	1.1 Евро
6058	Городской округ «Город Чита»	ИП Гизатов В.А.	Чита, улица Шилова, 96 ИП Гизатов В.А.	52,06379	113,49543	0.75 - железный
6059	Городской округ «Город Чита»	Ф.Л. Наседин Алексей Юрьевич	713, микрорайон Сенная Падь, Чита	52,08239	113,51875	1.1 Евро
6060	Городской округ «Город Чита»	Прокура СТО г. Чита, ул. Геодезическая 51	Чита, Геодезическая улица, 51	52,06963	113,47086	0.75 - железный
6061	Городской округ «Город Чита»	МП ГО Треллебуэное управление г.Чита ул.Геодезическая 48	Чита, Геодезическая улица, 48	52,06823	113,47507	1.1 Евро
6062	Городской округ «Город Чита»	Жилый дом (Кирилловская М.Ю) пер. Юнатовский 4	Чита, Юнатовский переулок, 4 Кирилловская М.Ю	52,07363	113,47714	0.75 - железный
6063	Городской округ «Город Чита»	Склад топлива дирекция снабжения г. Чита, ул. Деловая, 1	Чита, Деловая улица, 1	52,03389	113,46376	0.75 - железный
6064	Городской округ «Город Чита»	г. Чита, ул. Июньская, д. 30 МКД ЖКС-8	ул. Июньская, 30, г. Чита	52,06187	113,49133	1.1 Евро
6065	Городской округ «Город Чита»	Гор.родильный дом ул.Шилова 47	Чита, улица Шилова, 47	52,05156	113,49095	1.1 Евро
6066	Городской округ «Город Чита»	ИП Мустафаев кафе Ингода, ул. Ясная 3 (8-914-499-5737)	672020, Чита, Ясная улица, 3 ИП Мустафаев кафе Ингода,	52,01445	113,4943	0.75 - железный
6067	Городской округ «Город Чита»	ГБОУ «ЧИТИНСКАЯ СПЕЦИАЛЬНАЯ (КОРРЕКЦИОННАЯ) ОБЩЕОБРАЗОВАТЕЛЬНАЯ ШКОЛА» г.Чита ул. Тракторная 40	40, Тракторная улица, Чита	52,06312	113,45304	1.1 Евро
6068	Городской округ «Город Чита»	ИП Юсупов О.Н	6-й микрорайон, 27 ИП Юсупов О.Н.	52,06376	113,39578	1.1 Евро
6069	Городской округ «Город Чита»	г. Чита, пер. Кустарный, д. 2Б ИЖС	672020, Чита, Кустарный переулок, 2Б	51,99845	113,49036	0.75 - железный

№	Муниципальное образование	Наименование места накопления	Адрес места накопления	Географические координаты	Тип контейнера
6070	Городской округ «Город Чита»	ООО Эконом, Чита, ул. Красноармейская, 47, мн Дискаунтер	Чита, Красноармейская улица, 47	52,04457 113,49449	1.1 Евро
6071	Городской округ «Город Чита»	Ярославского, 1е	672020, Чита, улица Ярославского, 3Б	52,01521 113,4861	1.1 Евро
6072	Городской округ «Город Чита»	Ярославского, 3	672020, Чита, улица Ярославского, 3А	52,01558 113,48654	1.1 Евро
6073	Городской округ «Город Чита»	г. Чита, 1-я Заводская, 1 Гаражный кооператив # 20	672001, Чита, 1-я Заводская улица, 1 Гаражный кооператив # 20	52,01919 113,51716	0.75 - железный
6074	Городской округ «Город Чита»	ИП Сибирцев, Бар, Чита, 4 мкр. д. 20	Чита, поселок Текстильщиков, 4-й микрорайон, 20	52,07345 113,38868	1.1 Евро
6075	Городской округ «Город Чита»	ИП Сибирцев, Бар, Липатова 22	22, улица Вила Липатова, Чита	52,07184 113,48708	1.1 Евро
6076	Городской округ «Город Чита»	Бар, ИП Сибирцев, Чита, Смоленская 117	117, Смоленская улица, Чита	52,04959 113,49311	1.1 Евро
6077	Городской округ «Город Чита»	УК АВТОСИТИ плюс мкр. Геофизический 20	20, микрорайон Геофизический, Чита	52,08337 113,48335	1.1 Евро
6078	Городской округ «Город Чита»	Бурятский филиал ПАО Ростелеком	Чита, улица Кочеткова, 22	52,05146 113,50858	1.1 Евро
6079	Городской округ «Город Чита»	ул. Кастринская 32	672000, Чита, улица Кастринская, 55	52,04374 113,48257	1.1 Евро
6080	Городской округ «Город Чита»	Магазин "Удача" г. Чита, ул. Сквозная, д. 13	Магазин "Удача" г. Чита, ул. Сквозная, д. 13	52,09372 113,28439	0.75 - железный
6081	Городской округ «Город Чита»	Магазин "Удача" г. Чита, Кутузовский проезда, д.2	Магазин "Удача" г. Чита, Кутузовский проезд, д.2	52,07391 113,3363	0.75 - железный
6082	Городской округ «Город Чита»	ИП Арутюнян, шашлычная, Чита, Романовский р., 36В	Чита, Железнодорожный район	52,08629 113,44867	1.1 Евро
6083	Городской округ «Город Чита»	ООО Фундамент (Сломанный мост через р Чита) со стороны биофабрики	Чита, Объездное шоссе, ООО Фундамент	52,09025 113,4588	1.1 Евро
6084	Городской округ «Город Чита»	Иванов, ул. Балеяская 4	Чита, Балеяская 4 Иванов	52,00054 113,47632	1.1 Евро
6085	Городской округ «Город Чита»	РЕГИОН ул. Усуглинская 5	РЕГИОН ул. Усуглинская 5, Чита, Железнодорожный район	52,06042 113,46338	1.1 Евро
6086	Городской округ «Город Чита»	ИПЧ табельная ПЧ-1 раз. 6205км	ИПЧ табельная ПЧ-1 раз. 6205км	51,98587 113,55863	1.1 Евро
6087	Городской округ «Город Чита»	г.Чита, ул Ингодинская, 39Б салон-магазин ФГУП "Московское протезно-ортопедическое предприятие"	39Б, Ингодинская улица, Чита	52,02801 113,50974	1.1 Евро
6088	Городской округ «Город Чита»	ИП Насонов А.О.	ИП Насонов А.О. Тракторная 62	52,07345 113,45351	0.75 - железный
6089	Городской округ «Город Чита»	Станция скорой помощи ул. Нагорная 100.	100, Нагорная улица, Чита	52,05301 113,48959	8.0 Булкер
6090	Городской округ «Город Чита»	ИП Косан Д.С.	Чита, Железнодорожный район	52,10029 113,43538	1.1 Евро
6091	Городской округ «Город Чита»	ИП Часник АА. Пос. Ясный перед КП	Чита, поселок Ясный	52,12935 113,49446	0.75 - железный
6092	Городской округ «Город Чита»	Карповский тракт 45 ООО "Русская пицца" (Котедж)	Чита, Карповский тракт, 45 ООО "Русская пицца" (Котедж)	52,10507 113,48372	0.75 - железный
6093	Городской округ «Город Чита»	Бизнес Центр "Авангард" Шилова 35 а	Чита, улица Шилова, 35А	52,04769 113,49091	1.1 Евро
6094	Городской округ «Город Чита»	г. Чита, ул. Петровско-Заводская, 56 ООО Русский Шанхай кафе Ван Ванчич	г. Чита, ул. Петровско-Заводская, 56 ООО Русский Шанхай кафе Ван Ванчич	52,03353 113,52047	1.1 Евро
6095	Городской округ «Город Чита»	ООО Восток ПЦ Кардинал ул. Тракторная 54	54, Тракторная улица, Чита	52,06922 113,4522	1.1 Евро
6096	Городской округ «Город Чита»	Торговый центр г.Чита ул. Ковыльная 6 (ООО Изумруд)	Чита, Ковыльная улица, 6	52,08166 113,45347	1.1 Евро
6097	Городской округ «Город Чита»	ИП Руденко Юлия Олеговна ул. Татарская 31	Чита, Татарская улица, 31	52,04373 113,45957	0.75 - железный
6098	Городской округ «Город Чита»	База "Корс" г. Чита, ул. Тракторная, 29	База "Корс" г. Чита, ул. Тракторная, 29	52,0703 113,44967	0.75 - железный
6099	Городской округ «Город Чита»	НЕФТЕМАРКЕТ ПАО, г.Чита, Угданский пр-д, 16	Чита, Угданский проезд, 16 НЕФТЕМАРКЕТ	52,07622 113,39704	1.1 Евро
6100	Городской округ «Город Чита»	ИП Ротера (Арена)ул. Красной Звезды, 70	70, улица Красной Звезды, Чита	52,07699 113,48187	1.1 Евро
6101	Городской округ «Город Чита»	ИП Лиханов Батор	улица Космонавтов, 19А ИП Лиханов Батор	52,08864 113,38299	1.1 Евро
6102	Городской округ «Город Чита»	г. Чита, пер. Меховой, 1а ИП Михаиллов складчат. 8-929-480-0003, 8-924-810-0099	672020, Чита, Меховой переулок, 1 ИП Михаиллов	52,01354 113,50325	0.75 - железный
6103	Городской округ «Город Чита»	г. Чита, ул. Лазо, д.112В, ст.4, литер В ООО "ЭКСПРЕСС"	г. Чита, ул. Лазо, д.112В, Экспресс	52,02771 113,48378	8.0 Булкер
6104	Городской округ «Город Чита»	ИП Бянкин Николай Леонидович	ИП Бянкин улица Суворова 19	52,04872 113,45152	0.75 - железный
6105	Городской округ «Город Чита»	Жилой дом (Роднас М.Б. г.Чита, 4-ая Коммунальная,31)	Жилой дом (Роднас М.Б. г.Чита, 4-ая Коммунальная,31)	52,02793 113,44408	1.1 Евро
6106	Городской округ «Город Чита»	АЭС №4 г. Чита объездное шоссе стр.34	Чита, Объездное шоссе, 30	52,07149 113,51022	1.1 Евро
6107	Городской округ «Город Чита»	Власов Андрей Георгиевич	Власов Байкальская 51	52,04778 113,45194	0.75 - железный
6108	Городской округ «Город Чита»	ИП Сергей АПРЕЛЬ ул. Ленина 121	г. Чита, ул. Ленина, д.121, Апрель	52,0354 113,49479	1.1 Евро
6109	Городской округ «Город Чита»	Гаражный кооператив 9, ул. Красной Звезды 77Б (8-924-384-7368) Ннз	672038, Чита, улица Красной Звезды, 77Б	52,07904 113,47489	0.75 - железный
6110	Городской округ «Город Чита»	ООО ОЗГРК ул. Матвеева 32 (8-914-436-3775)	Чита, улица Матвеева, 32	52,05209 113,50988	1.1 Евро
6111	Городской округ «Город Чита»	УК Краском ул. Аргунская 44	44, Аргунская улица, Чита	52,06121 113,47371	1.1 Евро
6112	Городской округ «Город Чита»	Заб. Транспорт. Колледж Ингодинская, 17а	672039, Чита, Ингодинская улица, 17	52,02569 113,51388	1.1 Евро
6113	Городской округ «Город Чита»	Щегинин Роман Сергеевич	микрорайон Отрадный, поселок Каштак, Чита	52,10071 113,51064	1.1 Евро
6114	Городской округ «Город Чита»	ООО "Кристина" г.Чита ул.Назара Широких д.6 пом.1	Чита, 6, улица Назара Широких, поселок Текстильщиков	52,07499 113,37198	0.75 - железный
6115	Городской округ «Город Чита»	База Продмиск, ИП Иванов, г. Чита, ул. Балеяская, 4	Иванов 4, ул. Балеяская, г. Чита	52,00164 113,47676	1.1 Евро
6116	Городской округ «Город Чита»	Луговой Михаил Валерьевич	микрорайон Отрадный, поселок Каштак, Чита	52,10182 113,49958	1.1 Евро
6117	Городской округ «Город Чита»	ООО "Забпрометр"	Чита, Тракторная улица, 32бб	52,07303 113,45174	1.1 Евро
6118	Городской округ «Город Чита»	Торгово Офисное здание "Киви"	17, улица Курьяновского, Чита	52,03552 113,49304	1.1 Евро
6119	Городской округ «Город Чита»	База (ООО "Теза" г. Чита, ул. Кирова 75, корп. В)	672039, Чита, улица Кирова, 75Б База (ООО "Теза"	52,02413 113,53336	0.75 - железный
6120	Городской округ «Город Чита»	Гостиничный комплекс г.Чита ул.Федора гладкова 12 стр.1	г. Чита, ул. Федора Гладкова, д.12, Удача	52,0705 113,48703	8.0 Булкер
6121	Городской округ «Город Чита»	ул. Бабушкина 98	г. Чита, Центральный р-н Бабушкина 98	52,04254 113,49459	1.1 Евро
6122	Городской округ «Город Чита»	Жилой дом г. Чита ул. Красная Поляна. д. 24	672020, Чита, переулок Кукинский, 2	52,0065 113,50049	0.75 - железный
6123	Городской округ «Город Чита»	г. Чита, пер. Кустарный, д. 17 ИЖС Филатова Анастасия Владимировна	672020, Чита, Кустарный переулок, 17	52,00068 113,494	0.75 - железный
6124	Городской округ «Город Чита»	Жилой дом (Селезнев О.А. 8-914-502-56-68) г. Чита, мкр. Майский 316	Жилой дом (Селезнев О.А. 8-914-502-56-68) г. Чита, мкр. Майский 316	52,07644 113,33263	1.1 Евро
6125	Городской округ «Город Чита»	Частный дом (Медведева С.В., г.Чита, ул. Широкая д 52, ул Широкая д. 46, ул. Широкая д. 56, кв 1, 2)	Медведева С.В., г.Чита, ул. Широкая д 52,	52,03922 113,46363	0.75 - железный
6126	Городской округ «Город Чита»	ТЦ благодатный ИП Бажин	Пр. Фадеева 14а Бажин (стрела) Россия	52,07132 113,38733	1.1 Евро
6127	Городской округ «Город Чита»	ГКУ "ЦМТО" г.Чита ул.Ленина 63	63, улица Ленина, Чита	52,02907 113,51112	1.1 Евро
6128	Городской округ «Город Чита»	ГКУ "ЦМТО"	672027, Чита, улица Смоленская, 28А	52,04245 113,51289	1.1 Евро
6129	Городской округ «Город Чита»	г. Чита, ул. Молоковский тракт 124 Филиал "Санаторий Молоковский"	г. Чита, ул. Молоковский тракт 124 Филиал "Санаторий Молоковский"	51,90074 113,52787	1.1 Евро
6130	Городской округ «Город Чита»	ИП Арефьев А.Л. Мастерская хлеба ул. Богомяткова 46 Б	672012, Чита, улица Новобульварная, 46	52,0471 113,50251	1.1 Евро
6131	Городской округ «Город Чита»	Зоодископт-Чита ул. Бабушкина, 55	Зоодископт-Чита ул. Бабушкина, 55	52,03184 113,51923	1.1 Евро
6132	Городской округ «Город Чита»	Жилой дом, г. Чита, днт "Ритм", д.6	Чита, ДНТ Ритм, 6	52,08637 113,47228	0.75 - железный
6133	Городской округ «Город Чита»	СНТСН №86 "Даурия" ул. Центральная, 96	672038, Чита, ул. Центральная, 96	52,13351 113,47308	8.0 Булкер
6134	Городской округ «Город Чита»	СНТСН №86 "Даурия" ул. Центральная, 136	136, ДНТ Даурия, Чита	52,13144 113,47059	8.0 Булкер

№	Муниципальное образование	Наименование места накопления	Адрес места накопления	Географические координаты		Тип контейнера
6135	Городской округ «Город Чита»	Производственно-заготовительный участок "Кадала" (п.Кадала, ул. Гайдара 13В)	Производственно-заготовительный участок "Кадала" (п.Кадала, ул. Гайдара 13В)	52,00887	113,33117	0.75 - железный
6136	Городской округ «Город Чита»	Продлинс, Матвеева 35, ИП Котларевская	Чита, улица Матвеева, 35	52,05178	113,50758	1.1 Евро
6137	Городской округ «Город Чита»	ИЖС, 1-я Ипподромная 30	Россия, Чита, 30, 1-я Ипподромная улица	52,05111	113,46454	0.75 - железный
6138	Городской округ «Город Чита»	СТО "АВТОПлюс" г. Чита, Романовский тракт 30	СТО "АВТОПлюс" г. Чита, Романовский тракт 30	52,08482	113,44931	0.75 - железный
6139	Городской округ «Город Чита»	ООО "Актив" торговый центр "Универсам"	ООО "Актив" торговый центр "Универсам" проспект Фадеева, 21А	52,06736	113,39119	1.1 Евро
6140	Городской округ «Город Чита»	ООО Читинский станкостроительный завод	ООО Читинский станкостроительный завод Строителей 16	52,06959	113,35865	0.75 - железный
6141	Городской округ «Город Чита»	НСТ № 97 "ДВОРЦЫ"	Чита, Черновский район	52,05075	113,26364	8.0 Бункер
6142	Городской округ «Город Чита»	Забайкальский ботанический сад г.Чита ул.Чайковского д.30 пом.57	Чита, улица Чайковского, 30	52,03714	113,49588	0.75 - железный
6143	Городской округ «Город Чита»	Урбаса Олег Спиридонович, г.Чита,пер.Авиационный,д.1А	Чита, Авиационный переулок, 1	52,04702	113,42734	8.0 Бункер
6144	Городской округ «Город Чита»	ИЖС, г. Чита, Узкий переулок №4, Скворцов А.А.	ИЖС, г. Чита, Узкий переулок №4, Скворцов А.А.	52,03892	113,43996	0.75 - железный
6145	Городской округ «Город Чита»	ИП Уколова А. К., Ивановка, ул Ручейки, 13, магазин	ИП Уколова А. К., Ивановка, ул Ручейки, 13, магазин	52,12191	113,30924	0.75 - железный
6146	Городской округ «Город Чита»	ИП Казаран, Чита, Кастринская, 49	Чита, Кастринская улица, 49	52,04314	113,48326	1.1 Евро
6147	Городской округ «Город Чита»	ул. Красной Звезды, 58 ПАО "СБЕР"	ул. Красной Звезды, 58, г. Чита (ПАО "СБЕР")	52,07445	113,48337	1.1 Евро
6148	Городской округ «Город Чита»	Библиотека им. Пушкина, ул. Ангарская 34	Библиотека им. Пушкина, ул. Ангарская 34	52,02932	113,51478	1.1 Евро
6149	Городской округ «Город Чита»	Черновская строительная организация ул. Красной звезды 27 (Контейнер за 20 число зеленый)(0,75м3 в мес.)	Чита, улица Красной Звезды, 27	52,07014	113,47981	0.75 - железный
6150	Городской округ «Город Чита»	МБУДО "Детско-юношеский центр"	14А, Железобетонный переулок, Чита	52,07629	113,45908	1.1 Евро
6151	Городской округ «Город Чита»	Москвитин Александр Владимирович, г.Чита,ул.Смоленская,д.129А,стр.	г.Чита, Центральный р-н	52,05041	113,48484	0.75 - железный
6152	Городской округ «Город Чита»	Центр Лермонтова 2, Зеленый Караван ул. Профсоюзная 25/2, ООО Кварта, ООО Орбит кафе Вилка Ложка, ООО Одесса ресторан "Счастье в провинции", ул.Ленина,93/С3, ИП Панов Юв салон МОТТВ, ИП Локотко магазин Vasconi, Гладкоа магазин Глобус ул. Ленина 97	г.Чита, ул.Лермонтова, д.2, Служба заказчика	52,03166	113,50334	1.1 Евро
6153	Городской округ «Город Чита»	ООО КВАРТА ул. Новобульварная 36	ул. Новобульварная, 36, Чита, 672012	52,04695	113,50958	1.1 Евро
6154	Городской округ «Город Чита»	ТБП "ЕДЕМ" г. Чита, ул. Олимпийская 29, строение 1	Чита, Олимпийский проезд	52,08578	113,41866	0.75 - железный
6155	Городской округ «Город Чита»	г. Чита ул. Шилова,49 ГУЗ "ДКМЦ"	ул. Шилова, 49, г. Чита	52,05222	113,49138	1.1 Евро
6156	Городской округ «Город Чита»	ООО Мэйстрим склад ул. Лазо 123 стр. 16 (8-914-471-7363, 35-41-54), Письмо в Олерон 08.12. по контейнеру(1.5м3 в мес.)	Чита, улица Лазо, 123:16 ООО Мэйстрим склад	52,0251	113,48048	0.75 - железный
6157	Городской округ «Город Чита»	ГУЗ ДКМЦ	Чита, Угданская улица, 29	52,04176	113,50521	1.1 Евро
6158	Городской округ «Город Чита»	ИП Васильев Николай Николаевич	672039, Чита, улица Кирова, 3	52,02174	113,53862	1.1 Евро
6159	Городской округ «Город Чита»	Семенова Елена Владимировна (Физ.лицо)	20, Аграрная улица, поселок Заречный, Чита	52,10819	113,45268	1.1 Евро
6160	Городской округ «Город Чита»	ООО АвтоРем	14А, микрорайон Геофизический, Чита	52,08497	113,48411	0.75 - железный
6161	Городской округ «Город Чита»	Забайкальский государственный колледж ул. Юбилейная, д. 1	Забайкальский государственный колледж ул. Юбилейная, д. 1	51,98706	113,26306	1.1 Евро
6162	Городской округ «Город Чита»	ООО "Читинская типография"	672039, Чита, улица Кирова, 75А	52,02242	113,53383	0.75 - железный
6163	Городской округ «Город Чита»	ЗабТТДС общежитие г.Чита ул.Труда д.13	13, улица Труда, Чита	52,07895	113,37481	1.1 Евро
6164	Городской округ «Город Чита»	Иванов колбасный цех	Чита, Промышленная улица, 3 колбасный цех	51,99422	113,46963	1.1 Евро
6165	Городской округ «Город Чита»	Иванов рыбный цех	672020, Чита, Промышленная улица, 3 рыбный цех	51,99303	113,46795	1.1 Евро
6166	Городской округ «Город Чита»	Упаксервис	Чита, Промышленная улица, 1а Упаксервис	51,99251	113,46606	1.1 Евро
6167	Городской округ «Город Чита»	ИП Бамкин сладкий ангал	1 Сладкий ангал, Промышленная улица, Чита	51,99225	113,46461	1.1 Евро
6168	Городской округ «Город Чита»	ПД Кристалл	Промышленная 1ж ООО Торговый дом Кристалл	51,99226	113,46376	1.1 Евро
6169	Городской округ «Город Чита»	Хлебозавод г. Чита, ул. Якутская, 6	Хлебозавод г. Чита, ул. Якутская, 6	51,98484	113,22798	0.75 - железный
6170	Городской округ «Город Чита»	Магазин "Мечта" г.чита ул.майская 19Б	Магазин "Мечта" г.чита ул.майская 19Б	51,98613	113,27063	0.75 - железный
6171	Городской округ «Город Чита»	г. Чита, ул. Шилова, 103 ГСК "Автомастер"	ул. Шилова, 103, г. Чита	52,06483	113,49363	1.1 Евро
6172	Городской округ «Город Чита»	Мировые судьи ул.1 мкр. дом 43	Чита, 1-й микрорайон, 43А, Мировые судьи	52,02715	113,48815	0.75 - железный
6173	Городской округ «Город Чита»	ООО Карат офис г. Чита, ул. Тобольская, 1В	ООО Карат офис г. Чита, ул. Тобольская, 1В (401-353)	52,01205	113,32108	1.1 Евро
6174	Городской округ «Город Чита»	ООО "ЧитаАвтоснаб" г. Чита, ул. Шилова, д. 96а, стр. 1	96А, улица Шилова, Чита ООО "ЧитаАвтоснаб"	52,06348	113,49568	0.75 - железный
6175	Городской округ «Город Чита»	Гараж г. Чита, ул. Газимурская, д.3	Техноремстрой Газимурская улица, 3	52,03685	113,42213	0.75 - железный
6176	Городской округ «Город Чита»	МБОУ НОШ №39 г.Чита Жилой городок п.Аэропорт д.15	МБОУ НОШ №39 г.Чита Жилой городок п.Аэропорт д.15	52,01457	113,31297	1.1 Евро
6177	Городской округ «Город Чита»	Автостоянка	672030, Чита, поселок Текстильщикова, Девятая Сопка улица, 19	52,06483	113,40014	0.75 - железный
6178	Городской округ «Город Чита»	Детская школа искусств №6 г. Чита, ул. Гайдара,13	Детская школа искусств №6 г. Чита, ул. Гайдара,13	52,00854	113,33624	1.1 Евро
6179	Городской округ «Город Чита»	ДШИ №6 п. Восточный Юбилейная 1а	ДШИ №6 п. Восточный Юбилейная 1а	51,98718	113,26154	1.1 Евро
6180	Городской округ «Город Чита»	Габриелн Зорик Малужович, г. Чита, Олимпийская 10	Чита, Олимпийская улица, 8	52,08877	113,43554	0.75 - железный
6181	Городской округ «Город Чита»	ИП Метелев Holiday ул. Богомыжкова 46	672012, Чита, улица Богомыжкова, 46	52,04696	113,50228	1.1 Евро
6182	Городской округ «Город Чита»	ООО "Сантехэлектромонтаж"	ООО "Сантехэлектромонтаж" Татарская улица, 12	52,04269	113,45901	1.1 Евро
6183	Городской округ «Город Чита»	Детская поликлиника г. Чита, ул. Федора Гладкова, д. 4, пом. 4	Детская поликлиника г. Чита, ул. Федора Гладкова, д. 4, пом. 4	52,07005	113,48311	1.1 Евро
6184	Городской округ «Город Чита»	Психологический центр Дар ул. Красной звезды 51	Чита, улица Красной Звезды, 51	52,0734	113,4782	1.1 Евро
6185	Городской округ «Город Чита»	Гаражный кооператив	672023, Чита, Восточный, микрорайон ТУСМ-4, 5	51,97518	113,27142	1.1 Евро
6186	Городской округ «Город Чита»	Школа №34 админ. здание	Школа №34 админ. здание Механизаторская улица, 12	52,09747	113,28535	1.1 Евро
6187	Городской округ «Город Чита»	Админ. здание школы №34 г.Чита ул.Ключевая д.18	Админ. здание школы №34 г.Чита ул.Ключевая д.18	52,12302	113,30682	1.1 Евро
6188	Городской округ «Город Чита»	УО Кальянова ул. Подгорбунского 9 Токмакова 3, Угданская 18, СЗ Горького 38, Угданская 16, 18 (1 Звезда)	672027, ул. Угданская, 18, Чита	52,03898	113,31456	1.1 Евро
6189	Городской округ «Город Чита»	г. Чита, мкр. Северный, 21 МБОУ "Детский сад №75"	мкр. Северный, 21, г. Чита (детский сад №75)	52,07216	113,49069	1.1 Евро
6190	Городской округ «Город Чита»	ООО "Авелина" г. Чита, ул. Олимпийская, 26, стр. 1	ООО "Авелина" г. Чита, ул. Олимпийская, 26, стр. 1	52,08664	113,42595	0.75 - железный
6191	Городской округ «Город Чита»	Министерство культуры Забайкальского края	Чита, улица Анохина, 73	52,03019	113,5015	1.1 Евро

№	Муниципальное образование	Наименование места накопления	Адрес места накопления	Географические координаты	Тип контейнера
6192	Городской округ «Город Чита»	ООО "ПРАД ПЛЮС" г. Чита, ул. Красной Звезды, 19	Чита, улица Красной Звезды, 19	52,06971 113,47948	1.1 Евро
6193	Городской округ «Город Чита»	ООО "РОТОР"	672039, Чита, улица Кирова, 75	52,02395 113,53431	1.1 Евро
6194	Городской округ «Город Чита»	Панамы Сити Голд гостиница мкр. Северный 64	64к2, микрорайон Северный, Чита	52,08038 113,4828	1.1 Евро
6195	Городской округ «Город Чита»	МП "ДМРСУ"	Чита, Мостовая улица, 2 МП "ДМРСУ"	52,03803 113,48025	0.75 - железный
6196	Городской округ «Город Чита»	Магазин г. Чита, ул. Авиационная, 48 ИП Дин С.Е.	Чита, Авиационная улица, 48 89144722173	52,04778 113,42729	1.1 Евро
6197	Городской округ «Город Чита»	КВВД Тажная 1	672038, ул. Тажная, 1 Чита	52,0556 113,49698	1.1 Евро
6198	Городской округ «Город Чита»	ООО "Витюград"	г. Чита, ул. Недорезова, д.1, Витюград	52,03041 113,48475	8.0 Бункер
6199	Городской округ «Город Чита»	БАЖИН ул. Амурская 36	672039, Чита, улица Амурская, 36	52,02502 113,51236	1.1 Евро
6200	Городской округ «Город Чита»	ООО ЦПК "ПОЛЯРНАЯ"	Россия, Чита, 18А, Агинский тракт	52,00451 113,56263	0.75 - железный
6201	Городской округ «Город Чита»	Панамы Мир Развлечений	64к9, микрорайон Северный, Чита	52,07998 113,4842	1.1 Евро
6202	Городской округ «Город Чита»	АО "1470 УМГО"	ОМС 3, Тракторная 3	52,05907 113,45414	8.0 Бункер
6203	Городской округ «Город Чита»	УФСБ России, г. Чита, пр. Батальонный, 8	Чита, поселок Кашитак, Батальонный проезд, 8	52,10031 113,49493	1.1 Евро
6204	Городской округ «Город Чита»	Управ. ФСБ п. Ясный	Чита, поселок Ясный	52,12675 113,49147	1.1 Евро
6205	Городской округ «Город Чита»	-	672014, Чита, Малая 5 улица, Лаборатория	52,03341 113,48451	1.1 Евро
6206	Городской округ «Город Чита»	ИП Черепякино А.В. Шинный центр Ул. Малая За 89242792101	301, Малая улица, Чита	52,03275 113,48585	1.1 Евро
6207	Городской округ «Город Чита»	Читаавтострой ул. Недорезова 1 д	672014, Недорезова ул., 1д, Чита	52,03374 113,47344	1.1 Евро
6208	Городской округ «Город Чита»	УФСБ России, г. Чита, ул. Фрунзе, 34а	Чита, улица Фрунзе, 34А	52,0522 113,50027	1.1 Евро
6209	Городской округ «Город Чита»	Ремзон 1 ул. Тимирязева 40, ИП Галичева салон штор ул. Тимирязева 40	40, улица Тимирязева, Чита	52,04961 113,49129	1.1 Евро
6210	Городской округ «Город Чита»	ООО Коллизей	Чита, улица Красной Звезды, 15 ООО Коллизей	52,06915 113,47919	0.75 - железный
6211	Городской округ «Город Чита»	Автостоянка, г.Чита ул. Автозаводская 4а	Чита, поселок Энергетиков, Автозаводская улица, 6	52,06888 113,36372	0.75 - железный
6212	Городской округ «Город Чита»	Белка 10	672000, ул. Бабшкина, 179А, Чита	52,04388 113,48636	1.1 Евро
6213	Городской округ «Город Чита»	Государственный архив Забайкальского края г. Чита, ул. 9 Января, д. 62	Чита, улица 9 Января, 62	52,03432 113,51548	0.75 - железный
6214	Городской округ «Город Чита»	Нефтебурсыре ул. Ленина 154	г. Чита, ул. Ленина, д.154, Нефтебурсыре	52,04019 113,48511	1.1 Евро
6215	Городской округ «Город Чита»	Детская Стом клиника ул. Угданская 1	Чита, Угданская улица, 1	52,03679 113,51737	1.1 Евро
6216	Городской округ «Город Чита»	-	672000, Чита, улица Бабшкина, 156	52,04893 113,47994	1.1 Евро
6217	Городской округ «Город Чита»	ул. Чкалова 77, 79 небулаг. фонд	77Б, улица Чкалова, Чита	52,03323 113,51101	1.1 Евро
6218	Городской округ «Город Чита»	г. Чита, ул. Забайкальского рабочего, д. 31 МКД небулаг. фонда	672039, Чита, улица Заб. рабочего, 31	52,03009 113,51587	1.1 Евро
6219	Городской округ «Город Чита»	г. Чита, ул. Ленинградская, 4 ООО "Читинский автовокзал"	г. Чита, ул. Петровская, д.43а, ул. Ленинградская, Читинский автовокзал	52,02791 113,49748	1.1 Евро
6220	Городской округ «Город Чита»	Ленинградская, 15	г. Чита, ул. Ленинградская, д.15	52,0362 113,50371	1.1 Евро
6221	Городской округ «Город Чита»	ИП Муратов Евгений Анатольевич	672014, Чита, улица Ковыльная, 21	52,08151 113,457	1.1 Евро
6222	Городской округ «Город Чита»	МБОУ СОШ №44 г. Чита ул.40 лет Октября	МБОУ СОШ №44 г. Чита ул.40 лет Октября	51,98656 113,27196	1.1 Евро
6223	Городской округ «Город Чита»	"ЧМК" г. Чита, ул. Подгорбумского, 41В	Чита, улица Подгорбумского, 41В	52,04143 113,50923	1.1 Евро
6224	Городской округ «Город Чита»	г. Чита, ул. Ленина, 29 ГПОУ "Читинский медицинский колледж"	672039, Чита, улица Ленина, 29	52,02699 113,51165	1.1 Евро
6225	Городской округ «Город Чита»	Школа №19	Чита, Кайдаловская улица, 15А	52,0395 113,51916	1.1 Евро
6226	Городской округ «Город Чита»	Школа №23 г. Чита, ул. Школьная,1	Школа №23 г. Чита, ул. Школьная,1	52,03626 113,27172	1.1 Евро
6227	Городской округ «Город Чита»	МБОУ СОШ №51	МБОУ СОШ №51 Юбилейная улица, 3	51,98653 113,26504	1.1 Евро
6228	Городской округ «Город Чита»	г. Чита, ул. Проезжая, 466 АЗС "КОРС" ИП Шородок	672027, Чита, улица Проезжая, 46а	52,03654 113,51991	1.1 Евро
6229	Городской округ «Город Чита»	г. Чита, ул. Проезжая, 56 ГК №28 "Гарант"	672039, Чита, улица Проезжая, 56	52,037 113,52578	1.1 Евро
6230	Городской округ «Город Чита»	ООО ЗабТехноКом ул. Казачья 29, ТЦ Подзолух	ООО ЗабТехноКом ул. Казачья 29, ТЦ Подзолух	52,00694 113,5593	1.1 Евро
6231	Городской округ «Город Чита»	ИП Шородок АЗС ул. Богомыглова 58	ул. Богомыглова, 58, Чита, 672012	52,05017 113,50605	1.1 Евро
6232	Городской округ «Город Чита»	ООО Барис	Чита, Промышленная 1 Барис	51,99102 113,46005	1.1 Евро
6233	Городской округ «Город Чита»	ООО Барис	Чита, Промышленная улица, 1 Барис	51,99105 113,45876	1.1 Евро
6234	Городской округ «Город Чита»	База Продамикс, г. Чита, ул. Промышленная, 1	Чита, Промышленная улица, 1 Иванов	51,99167 113,45784	1.1 Евро
6235	Городской округ «Город Чита»	Мегаком	Чита, Промышленная улица, 1с1 Мегаком	51,99238 113,46541	1.1 Евро
6236	Городской округ «Город Чита»	Мегаком	Чита, Промышленная улица, 1 Мегаком	51,99195 113,46365	1.1 Евро
6237	Городской округ «Город Чита»	Гаранто-строительный кооператив "Автодом"	672030, Чита, поселок Текстильщиков, улица Космонавтов, 16А	52,08331 113,38094	1.1 Евро
6238	Городской округ «Город Чита»	ООО "НОСТОЛ"	Чита, Промышленная улица, 1с1 ООО "НОСТОЛ"	51,99274 113,46523	1.1 Евро
6239	Городской округ «Город Чита»	МБДОУ Детский сад №45	45, микрорайон Северный, Чита	52,07157 113,48323	1.1 Евро
6240	Городской округ «Город Чита»	МБУ "Спортивная школа №7" (Стадион "Шахтер")	МБУ "Спортивная школа №7" (Стадион "Шахтер") 40 лет октября 26	51,98651 113,27383	1.1 Евро
6241	Городской округ «Город Чита»	МЧС ул. Рахова, д. 176 тел. 315-557	МЧС ул. Рахова, д. 176 тел. 315-557	52,06173 113,41395	0.75 - железный
6242	Городской округ «Город Чита»	г. Чита, ул. Лазо, 118 Механизированная дистанция здания ремонтных мастерских	г. Чита, ул. Лазо, 118 Механизированная дистанция здания ремонтных мастерских	52,02764 113,47913	1.1 Евро
6243	Городской округ «Город Чита»	Механизаторская Дистанция админ. здание ул.Лазо 120 244692	Механизаторская дистанция админ. здание ул.Лазо 120 244692	52,02727 113,48303	1.1 Евро
6244	Городской округ «Город Чита»	БМТивс УФСИН ул. Липова 20А	БМТивс УФСИН ул. Липова 20А	52,00096 113,5537	1.1 Евро
6245	Городской округ «Город Чита»	г. Чита ул. Лазо, д. 36 - ООО "Лидер" ЖЭУ-16ул. ул. Лазо, 42 - ИП Назиров Р.Д.	г. Чита ул. Лазо, д. 36 - ООО "Лидер" ЖЭУ-16ул. ул. Лазо, 42 - ИП Назиров Р.Д.	52,02031 113,49886	1.1 Евро
6246	Городской округ «Город Чита»	ООО Дисконт магазин Спутник ул. Лазо 40 стр 5	ООО Дисконт магазин Спутник ул. Лазо 40 стр 5	52,02098 113,49719	1.1 Евро
6247	Городской округ «Город Чита»	Лидер, Бекетова 46, 48	Лидер, Бекетова 46, 48, Ярославского 40	52,01959 113,49669	1.1 Евро
6248	Городской округ «Город Чита»	Жилой дом (г. Чита, ул. Варганова д.27)	Жилой дом (г. Чита, ул. Варганова д.27)	52,04995 113,45045	1.1 Евро
6249	Городской округ «Город Чита»	Детский Сад №7	Детский Сад №7 микрорайон Агрородок Опытный, 13	51,9761 113,25761	1.1 Евро
6250	Городской округ «Город Чита»	г. Чита МКД ООО "Лидер" ЖЭУ-16 ул. Промышленная, дд. 57, 51А МКД ООО УК "Кенон" пер. Промышленный, дд. 1, 3, 5	ул. Промышленная, 57, г. Чита	52,00886 113,4854	1.1 Евро
6251	Городской округ «Город Чита»	Лидер Промышленная 56	Промышленная ул., 56, Чита	52,00168 113,48309	1.1 Евро
6252	Городской округ «Город Чита»	Фитнес клуб "Х-би" г. Чита, ул. Шилова, 97Д	Чита, улица Шилова, 97	52,06168 113,4943	0.75 - железный
6253	Городской округ «Город Чита»	Сладкий ангел	Чита, Промышленная улица, 1 Сладкий ангел	51,99191 113,46523	1.1 Евро
6254	Городской округ «Город Чита»	г. Чита, ул. Лазо, 114 в ИП Рахматов кафе "Звезда востока"	г. Чита, ул. Лазо, 114 в ИП Рахматов кафе "Звезда востока"	52,02611 113,48455	1.1 Евро
6255	Городской округ «Город Чита»	ПАО Транс Контейнер ул. Лазо 120 (89144932721)	ПАО Транс Контейнер ул. Лазо 120 (89144932721)	52,0273 113,48298	1.1 Евро
6256	Городской округ «Город Чита»	Магазин "Скорпион" ИП Дорожков О.И.	Чита, Проезжая улица, 6	52,03551 113,51423	1.1 Евро
6257	Городской округ «Город Чита»	Магазин "Скорпион" ИП Дорожков О.И.	Магазин "Скорпион" ИП Дорожков О.И. ул.Волжская, д. 16 (8-924-510-2548)	52,00517 113,3483	1.1 Евро
6258	Городской округ «Город Чита»	г. Чита, 1 мкр., д. 34 ООО УК "Энергострой"	672020, Чита, УК Энергострой 1 мкр 34	52,02346 113,49542	1.1 Евро
6259	Городской округ «Город Чита»	1 микрорайон 30	672020, Чита, 1-й, микрорайон 30	52,0236 113,49612	1.1 Евро
6260	Городской округ «Город Чита»	Бассейн г. Чита, мкр. Северный, д.52	52, микрорайон Северный, Чита	52,07401 113,4848	1.1 Евро

№	Муниципальное образование	Наименование места накопления	Адрес места накопления	Географические координаты		Тип контейнера
6261	Городской округ «Город Чита»	ИП Янук ледовая арена стадиона СибВО ул. Кайдаловская 24 (8-996-024-0442)	672027, Чита, Кайдаловская улица, 24	52,0418	113,52521	1.1 Евро
6262	Городской округ «Город Чита»	ГУЗ Крае.кл.больница ул. Новобульварная 20	672027, Чита, Ленинградская улица, 67	52,04485	113,51534	1.1 Евро
6263	Городской округ «Город Чита»	ГУЗ Крае.кл.больница ул. Новобульварная 20	672027, Чита, улица Новобульварная, 20 корпус 6	52,04491	113,51765	1.1 Евро
6264	Городской округ «Город Чита»	ГУЗ Крае.кл.больница ул. Новобульварная 20 гараж	672027, Чита, улица Новобульварная, 20 корпус 6	52,04564	113,51833	1.1 Евро
6265	Городской округ «Город Чита»	ГУЗ Крае.кл.больница ул. Новобульварная 20	672027, Чита, улица Новобульварная, 10А	52,04365	113,51852	1.1 Евро
6266	Городской округ «Город Чита»	Потребительский гаражный кооператив № 64	3 Потребительский гаражный кооператив № 64, Геодэзический проезд, Чита	52,06126	113,47448	0.75 - железный
6267	Городской округ «Город Чита»	Институт природных ресурсов ул. Бутина 26	г. Чита, ул. Бутина, д. 26, Институт природных ресурсов	52,03725	113,50332	1.1 Евро
6268	Городской округ «Город Чита»	г. Чита, 1 мкр., 17, 18 ООО УК "Квартал-Л" (второй заезд)	г. Чита, 1 мкр., 17, 18 ООО УК "Квартал-Л"(второй заезд)	52,02588	113,49066	1.1 Евро
6269	Городской округ «Город Чита»	Лидер 1 мкр 10, 19, 21, 23, 39, 43	Лидер 1 мкр 10, 19, 21, 23, 39, 43 ПЕРВЫЙ ЗАЕЗД	52,02583	113,49059	1.1 Евро
6270	Городской округ «Город Чита»	ПМС 54, 1-я Загородная ул., 20, Чита	ПМС 541-я Загородная ул., 20, Чита	51,98262	113,55902	1.1 Евро
6271	Городской округ «Город Чита»	Детская школа искусств №7 ул. Новобульварная 32 (адреса 31-71-64)	Чита, Новобульварная улица, 32	52,04636	113,51054	1.1 Евро
6272	Городской округ «Город Чита»	ТК Забайкалье ул. Токмакова 10а (8-924-805-4444)(1,1м3 в мес.)	Чита, улица Токмакова, 10 а	52,03962	113,51769	1.1 Евро
6273	Городской округ «Город Чита»	Регион 6, Краснознаменная ул., 29, Рогозина, ул. Широкая 35 (2м3). Домремстрой, ул. Недорезова, 21	Регион 6, Краснознаменная ул., 29	52,03886	113,46332	1.1 Евро
6274	Городской округ «Город Чита»	Сити Сервис Матвеева 10,	Чита, улица Матвеева, 10	52,04697	113,52409	1.1 Евро
6275	Городской округ «Город Чита»	ООО Автогаз-М	Чита, Инструментальная улица, 3	52,06686	113,47608	1.1 Евро
6276	Городской округ «Город Чита»	Детский сад №50 Чита, поселок Текстильщиков, улица Текстильщиков, 14	Детский сад №50 Чита, поселок Текстильщиков, улица Текстильщиков, 14	52,07328	113,37327	1.1 Евро
6277	Городской округ «Город Чита»	МБОУ "Многопрофильная гимназия №12" г. Чита, ул. 9 Января, 64	Чита, улица 9 Января, 64	52,03432	113,5167	1.1 Евро
6278	Городской округ «Город Чита»	АО Хиагда	г. Чита, Дворцовский тракт, д. 50, Хиагда	52,04434	113,24384	8.0 Бункер
6279	Городской округ «Город Чита»	ООО Энергосфера ул. Недорезова 1а стр. 14	Чита, 1Д, улица Недорезова	52,0337	113,47348	1.1 Евро
6280	Городской округ «Город Чита»	-	Чита, улица Николай Островского, 47	52,03124	113,51509	1.1 Евро
6281	Городской округ «Город Чита»	г. Чита, ул. Гагарина, 1 МБОУ "СОШ №16"	ул. Гагарина, 1, г. Чита (школа №16)	52,02362	113,54426	1.1 Евро
6282	Городской округ «Город Чита»	Школа №6	Школа №6 5-й микрорайон, 3	52,06934	113,39731	1.1 Евро
6283	Городской округ «Город Чита»	Спортивный оздоровительный комплекс "Багульник"	672039, Чита, улица Заб. рабочего, 16А	52,02823	113,52244	1.1 Евро
6284	Городской округ «Город Чита»	Спортивная школа (база "Гаражи")	Спортивная школа (база "Гаражи") Олимпийская улица, 3	52,08917	113,43876	0.75 - железный
6285	Городской округ «Город Чита»	Детский сад № 61, Недорезова ул., 12	Детский сад № 61, Недорезова ул., 12,	52,04052	113,46598	1.1 Евро
6286	Городской округ «Город Чита»	Гаражный кооператив № 39, г. Чита, п. Рудник-Кадала, ул. Школьная, 97	Гаражный кооператив № 39, г. Чита, п. Рудник-Кадала, ул. Школьная, 97	52,04396	113,25165	0.75 - железный
6287	Городской округ «Город Чита»	Жилой дом Павлов Ю.К	Жилой дом Павлов Ю.К микрорайон Преображенский, 31	52,08962	113,42275	0.75 - железный
6288	Городской округ «Город Чита»	Площадка для примера 1	Чита, улица Чайковского, 13	52,03544	113,49855	1.1 Евро
6289	Городской округ «Город Чита»	Музейно-выстав. центр ул. Чкалова 120а, ИП Зинькова ул. Чкалова 120, учебно-метод. центр ул. Чкалова 120, краевед музей ул. Бабушкина 113	г. Чита, ул. Чкалова, д. 120	52,03548	113,50798	1.1 Евро
6290	Городской округ «Город Чита»	РЖД Медицина Чкалова 117	г. Чита, ул. Чкалова, д. 117, РЖД Медицина	52,03646	113,50304	1.1 Евро
6291	Городской округ «Город Чита»	г. Чита, ул. Лаза, 3В ИП Иванов Э.Ю., база "Продмикс"	672001, Чита, улица Лаза, 3В	52,01155	113,50577	0.75 - железный
6292	Городской округ «Город Чита»	Петровская улица, 16	Чита, Петровская улица, 16	52,0256	113,50495	1.1 Евро
6293	Городской округ «Город Чита»	Дворец пионеров Мемориал (учебный корпус), ул. ГЕНЕРАЛА БЕДИКА 26	672000, ул. Генерала Бедика, 26А, Чита	52,04853	113,47553	1.1 Евро
6294	Городской округ «Город Чита»	Регион 6, 1-я Краснодонская ул., 131	Регион 6, 1-я Краснодонская ул., 131	52,02822	113,43714	1.1 Евро
6295	Городской округ «Город Чита»	Регион 6, Полузова ул., д. 25, 34. ИП Почежерцева Ю.С. павильон ул. Полузова 25г (2,7м3)	Регион 6, Полузова ул., д. 25, 24.	52,03694	113,43826	1.1 Евро
6296	Городской округ «Город Чита»	ООО Квартал Л ул. Баранского 100; Регион 6 ул. Баранского 98 ИП Курбатов ул. Баранского 98 а пом 4 (6 м3); Регион 6 ул. Баранского 94	ООО Квартал Л ул. Баранского 100; Регион 6 ул. Баранского 98	52,0317	113,44337	1.1 Евро
6297	Городской округ «Город Чита»	Домремстрой Ломоносова 42, Крымская 5, ВТОРОЙ ЗАЕЗД	Крымская 5 ВТОРОЙ ЗАЕЗД	52,04807	113,45648	1.1 Евро
6298	Городской округ «Город Чита»	Домремстрой ул. Мысовская, д. 33 (ВТОРОЙ ЗАЕЗД)	Домремстрой ул. Мысовская, д. 35 ВТОРОЙ ЗАЕЗД	52,04701	113,45745	1.1 Евро
6299	Городской округ «Город Чита»	Регион 6 Баранского 94	Регион 6 Баранского 94	52,03158	113,44328	1.1 Евро
6300	Городской округ «Город Чита»	2й заезд ООО Квартал Л ул. Баранского 100; Регион 6 ул. Баранского 98 ИП Курбатов ул. Баранского 98 а пом 4 (6 м3)	98, улица Баранского ВТОРОЙ ЗАЕЗД	52,03169	113,44342	1.1 Евро
6301	Городской округ «Город Чита»	Производственная база, г. Чита, ул. Ярославского, 2 (ИП Котельникова С.П.)	Производственная база, г. Чита, ул. Ярославского, 2 (ИП Котельникова С.П.)	52,01431	113,48711	1.1 Евро
6302	Городской округ «Город Чита»	ДУ - 4 ул. Чайковского 36, 34, 38, 40 Богомяткова 12 Бунина Ю.А. магазин Анжелика ул. Чайковского 34 ИП Фарафонова магазин Планета химии ул. Богомяткова 12 ИП Аюшсова магазин Барис ул. Чайковского 40	г. Чита, ул. Чайковского, д. 38, ДУ-4	52,03838	113,49371	1.1 Евро
6303	Городской округ «Город Чита»	СЗ ул. Подгорбунского 5, Токмакова, 4, Угданская 10 (2 заезд)	Чита, улица Подгорбунского, 3	52,03828	113,51784	1.1 Евро
6304	Городской округ «Город Чита»	ул. Журавлева 96 неблаг. фонд	Чита, улица Журавлева, 96	52,04597	113,50833	1.1 Евро
6305	Городской округ «Город Чита»	МБДОУ Детский сад 15	Чита, Красноармейская улица, 54	52,04535	113,49628	1.1 Евро
6306	Городской округ «Город Чита»	Подгорбунского 5, ВЫКАТ	Чита, улица Подгорбунского, 5	52,03859	113,51725	1.1 Евро
6307	Городской округ «Город Чита»	СЗ Подгорбунского 5, Токмакова 4, Угданская 10 (1 заезд)	ул. Подгорбунского, 3, Чита, 672027	52,03833	113,51784	1.1 Евро
6308	Городской округ «Город Чита»	ООО Росекст Станция тех.обслуживания г.Чита ул.Казачья 20	Чита, Казачья улица, 20	51,99735	113,55941	0.75 - железный
6309	Городской округ «Город Чита»	МП "БПТ"	Баня улица Строителей, 15	52,06726	113,55599	1.1 Евро
6310	Городской округ «Город Чита»	МП "БПТ"	Чита, поселок Восточный	51,98773	113,27814	1.1 Евро
6311	Городской округ «Город Чита»	МП "БПТ", Баня, №8, Баргузинская, 23	МП "БПТ", Баня, №8, Баргузинская, 23	52,02678	113,52089	1.1 Евро
6312	Городской округ «Город Чита»	Баня №11 п. Кадала, Ул. Гайдара, 3а(1,1м3 в мес.)	Баня №11, поселок Кадала, улица Гайдара, 5А	52,00936	113,34421	1.1 Евро
6313	Городской округ «Город Чита»	г. Чита, ул. Петровская 4, МП г. Читы "Банно-прачечный трест"	г. Чита, ул. Петровская 4, МП г. Читы "Банно-прачечный трест"	52,02452	113,50707	1.1 Евро
6314	Городской округ «Город Чита»	Почта России ул. Бутина 37	672000, Чита, улица Бутина, 37	52,03371	113,49817	1.1 Евро
6315	Городской округ «Город Чита»	г. Чита, ул. Бабушкина, 58 МБДОУ "Детский сад №2"	58, улица Бабушкина, Чита	52,03801	113,50481	1.1 Евро
6316	Городской округ «Город Чита»	Чита, Хабаровская улица, 5, 7	Чита, Хабаровская улица, 5	52,03832	113,50626	1.1 Евро
6317	Городской округ «Город Чита»	ДУ 4 ул. Кастринская 4, Журавлева 13, Агуурская 112, ул. Анохина 105, УК Импульс ул. Кастринская 2, ИП Бурлакова, ИП Толмачев, ИП Сынцян	Чита, улица Анохина, 105	52,03354	113,49273	1.1 Евро

№	Муниципальное образование	Наименование места накопления	Адрес места накопления	Географические координаты	Тип контейнера
6318	Городской округ «Город Чита»	Производственная база, ИП Бобров И.С., г. Чита, ул. Космонавтов, 17а	17А, улица Космонавтов, Чита	52,08356 113,58137	1.1 Евро
6319	Городской округ «Город Чита»	УК Фарос Качегкова, 2, 4, Ленинградская 79, Матвеева 1 (Засид 2)	1, улица Матвеева, Чита	52,04889 113,51639	1.1 Евро
6320	Городской округ «Город Чита»	ООО "Виноград" ,Недорезова ул., 1	672014, Чита,	52,03057 113,48474	1.1 Евро
6321	Городской округ «Город Чита»	ООО "Виноград" ,Недорезова ул., 1	672014, Чита,	52,03053 113,48309	1.1 Евро
6322	Городской округ «Город Чита»	Ул. Недорезова 2 а, 8а	Ул. Недорезова 2 а, 8а	52,03553 113,47322	1.1 Евро
6323	Городской округ «Город Чита»	г. Чита, ул. Лаза, 112г ИП Исаков Э.К закусочная "Уголок" тел.: 8-914-440-3936	г. Чита, ул. Лаза, 112гИП Исаков Э.К.закусочная "Уголок"тел.: 8-914-440-3936	52,02627 113,48506	1.1 Евро
6324	Городской округ «Город Чита»	Приход Рождественского храма 1-й Некрасовский переулок 2 89644604121, 89143648283, 243974	Приход Рождественского храма 1-й Некрасовский переулок 2 89644604121, 89143648283	52,03514 113,44874	1.1 Евро
6325	Городской округ «Город Чита»	улица Баранского, 47	улица Баранского, 47	52,02172 113,44349	0.75 - железный
6326	Городской округ «Город Чита»	ООО Рем-Дизель ул Заозерная, д 4	ООО Рем-Дизель ул Заозерная, д 4	52,02979 113,42833	1.1 Евро
6327	Городской округ «Город Чита»	СПМ Групп Газимурская улица, 25 89144688445	СПМ Групп Газимурская улица, 25 89144688445	52,03224 113,41424	1.1 Евро
6328	Городской округ «Город Чита»	Якушевский жилой дом , Чита, Детская улица, 22 89145148418 по выходным дням	Якушевский жилой дом , Чита, Детская улица, 22 89145148418 по выходным дням	52,03039 113,45104	1.1 Евро
6329	Городской округ «Город Чита»	НГЧ админ. здание ул Кирпично-Заводская, д 41	НГЧ админ. здание ул Кирпично-Заводская, д 41	52,03665 113,43651	1.1 Евро
6330	Городской округ «Город Чита»	Конюшев Ю.А. г Чита, ул 3-я Кооперативная, д 18	Конюшев Ю.А. г Чита, ул 3-я Кооперативная, д 18	52,02538 113,44999	1.1 Евро
6331	Городской округ «Город Чита»	4-я Коммунальная 1	4-я Коммунальная 1	52,02413 113,44655	1.1 Евро
6332	Городской округ «Город Чита»	Железнодорожная торговая компания ул. Газимурская 5 89148021832	Железнодорожная торговая компания ул. Газимурская 5 89148021832	52,03539 113,42196	1.1 Евро
6333	Городской округ «Город Чита»	Магистральная 19 второй заезд	Магистральная 19 ВТОРОЙ ЗАЕЗД	52,02796 113,42954	1.1 Евро
6334	Городской округ «Город Чита»	Молодежная ул., д. 28, 30	Молодежная ул., д. 28, 30	52,04038 113,4323	0.75 - железный
6335	Городской округ «Город Чита»	МБДОУ Детский сад №44	улица Энтузиастов, 39 МБДОУ Детский сад №44	52,06307 113,3526	1.1 Евро
6336	Городской округ «Город Чита»	Детский сад №92	Детский сад №92, 68, улица Рахова	52,05149 113,42209	1.1 Евро
6337	Городской округ «Город Чита»	ул. Серова 1а	672000, Чита, проезд Серова, 1А	52,03066 113,48927	1.1 Евро
6338	Городской округ «Город Чита»	2ая коммунальная 39	г Чита, ул 2-я Коммунальная, д 39	52,03183 113,44584	1.1 Евро
6339	Городской округ «Город Чита»	Дирекция пассажир. Обслуживает ул. Перонная 5а, АО ЗПГК вокзал ст. Чита 1 (89143646139)	Дирекция пассажир. Обслуживает ул. Перонная 5а	52,03465 113,45583	1.1 Евро
6340	Городской округ «Город Чита»	г. Чита, ул. Кайдаловская, 25 б МБДОУ "Детский сад №39"	672027, Чита, Кайдаловская улица, 27А	52,0427 113,52293	1.1 Евро
6341	Городской округ «Город Чита»	ПГК №96	ПГК №96 улица Космонавтов, 17	52,08319 113,37952	1.1 Евро
6342	Городской округ «Город Чита»	УК Ингода. Ватутина ул., д. 25. Регион 6. Ватутина ул., д. 27, ул. Кенонская д. 27	УК Ингода. Ватутина ул., д. 25. Регион 6. Ватутина ул., д. 27, ул. Кенонская д. 27	52,04212 113,43606	1.1 Евро
6343	Городской округ «Город Чита»	Ползунова ул., д. 15, 17	Ползунова ул., д. 15, 17	52,03848 113,4378	1.1 Евро
6344	Городской округ «Город Чита»	ООО Ресурстранс ул.Кирпично-Заводская 41 (8-914-529-7979)	ООО Ресурстранс ул.Кирпично-Заводская 41 (8-914-529-7979)	52,03392 113,43325	1.1 Евро
6345	Городской округ «Город Чита»	Детский сад 19 г. Чита ул. Е. Гаусана 32Б пом.1	г Чита, ул Евгения Гаусана, д 32б	52,0654 113,46976	1.1 Евро
6346	Городской округ «Город Чита»	УК Магистраль ул.Магистральная 13, Ук Романова 13,17, Регион 6 ул.Магистральная 19	Магистральная 15,17, 13	52,02804 113,43039	1.1 Евро
6347	Городской округ «Город Чита»	Регион 6 Баранского 98	Чита, улица Баранского, 94	52,03142 113,44379	1.1 Евро
6348	Городской округ «Город Чита»	Регион 6. Проспект Советов, д. 7. Регион 6. Донская ул., д. 4, б. РУЭК Пр. Советов, 11	Регион 6. Проспект Советов, д. 7. Регион 6. Донская ул., д. 4, б. РУЭК Пр. Советов, 11	52,03403 113,44715	1.1 Евро
6349	Городской округ «Город Чита»	Домашний очаг 1-й Некрасовский б	Домашний очаг 1-й Некрасовский б	52,03595 113,44667	1.1 Евро
6350	Городской округ «Город Чита»	г. Чита, ул. Токамова, 1 МБУ "СПОР №4"	672027, Чита, улица Токамова, 1	52,03735 113,51508	1.1 Евро
6351	Городской округ «Город Чита»	РУЭК пр Советов13, ИП Маликова магазин Маклаковский пр.Советов9	Чита, проспект Советов, 13	52,03492 113,45003	1.1 Евро
6352	Городской округ «Город Чита»	Детский сад №10, ул. Ингодинская 70	Детский сад №10, ул. Ингодинская 70	52,02831 113,51113	1.1 Евро
6353	Городской округ «Город Чита»	ГАУК Забайкальская государственная кинокомпания Бутина 111	Чита, улица Бутина, 111	52,04455 113,50969	1.1 Евро
6354	Городской округ «Город Чита»	Детский сад 87 ул. Смоленская 98	ул. Смоленская, 98, Чита, 672038	52,04856 113,49702	1.1 Евро
6355	Городской округ «Город Чита»	Детский сад № 96, 5 мкр. д.5	Дет. Сад 96. 672042, поселок Текстильщиков, 5-й микрорайон	52,07082 113,3959	1.1 Евро
6356	Городской округ «Город Чита»	Шинномонтаж, г. Чита, ул. Маршала Рокоссовского,3	Шинномонтаж, г. Чита, ул. Маршала Рокоссовского,3	52,06741 113,38621	0.75 - железный
6357	Городской округ «Город Чита»	Жилой дом (частный сектор), г. Чита, пер. 2-ой Верхний, д. 3А (д. №3В, №1, №2)	672020, Чита, 2-й Верхний переулок, 3б	52,0002 113,47002	1.1 Евро
6358	Городской округ «Город Чита»	ООО Промкомлект-сервис	Чита, Тракторная улица, 13	52,06912 113,4499	1.1 Евро
6359	Городской округ «Город Чита»	Читинка Прозжая 25	ул. Прозжая, 25, Чита, 672000	52,03645 113,51767	1.1 Евро
6360	Городской округ «Город Чита»	МБДОУ "Детский сад 38" пер. Промышленный, 2	672020, Чита, Промышленный переулок, 2	52,01091 113,48471	1.1 Евро
6361	Городской округ «Город Чита»	г. Чита, ул. Амурская, 24 А МБДОУ "Детский сад 13"	672039, Чита, улица Амурская, 24А	52,02471 113,51436	1.1 Евро
6362	Городской округ «Город Чита»	ИП Лола магазин Зоорай ул. Костюшко-Тригоровича 48	г Чита, ул Костюшко-Тригоровича, д 48, магазин Зоорай	52,03964 113,49323	1.1 Евро
6363	Городской округ «Город Чита»	ООО Амбар Плов и Цишла ул. Чкалова 147	г Чита, ул Чкалова, д 147, Плов и Цишла	52,0402 113,49379	1.1 Евро
6364	Городской округ «Город Чита»	МБДОУ Детский сад № 86, 5 мкр. д. 21А	5 мкр 21А, Дет. Сад 86Чита	52,06644 113,39943	1.1 Евро
6365	Городской округ «Город Чита»	ООО Золотой дракон	ООО Золотой дракон Комсомольская улица, 42	52,04013 113,46198	1.1 Евро
6366	Городской округ «Город Чита»	НГЧ РЖД ЗАБИЖТ ул. Магистральная 11а	НГЧ РЖД ЗАБИЖТ ул. Магистральная 11а	52,0261 113,42807	1.1 Евро
6367	Городской округ «Город Чита»	Цех по переработке мяса ИП Самаява, Осетровка, ул. Походная 21, пом.2	672015, Чита, Осетровка, улица Походная, 21, пом. 2	51,9865 113,58031	1.1 Евро
6368	Городской округ «Город Чита»	ул. Арахлейская, 2, Чита	672015, ул. Арахлейская, 2, Чита	51,99294 113,54659	0.75 - железный
6369	Городской округ «Город Чита»	Ундугуйская 17	672015, Чита, улица Каларская, 272	51,99483 113,54705	0.75 - железный
6370	Городской округ «Город Чита»	Ундугуйская 11, 13	672015, Чита, улица Ундугуйская, 11	51,99467 113,54829	1.1 Евро
6371	Городской округ «Город Чита»	Ундугуйская 19 Ангитника	672015, Чита, Ангитника, Тассейская улица, 274	51,99544 113,5463	1.1 Евро
6372	Городской округ «Город Чита»	Ундугуйская ул., 18, Ангитника	672015, Ундугуйская ул., 18, Ангитника	51,99601 113,54738	1.1 Евро
6373	Городской округ «Город Чита»	Ундугуйская ул., 3, Ангитника	672015, Чита, Ангитника, улица Ундугуйская, 3	51,99433 113,55072	1.1 Евро
6374	Городской округ «Город Чита»	Ундугуйская ул., 7, Ангитника	672015, Ундугуйская ул., 7, Ангитника	51,99392 113,54929	1.1 Евро
6375	Городской округ «Город Чита»	ККБ	672038, Чита, улица Коханского, 7	52,05638 113,5017	1.1 Евро
6376	Городской округ «Город Чита»	ККБ	672038, Чита, улица Матвеева, 79	52,05632 113,50111	1.1 Евро
6377	Городской округ «Город Чита»	ККБ	672038, Чита, улица Матвеева, 79	52,05606 113,50175	1.1 Евро
6378	Городской округ «Город Чита»	-	672038, Чита, улица Коханского, 7	52,05582 113,5025	1.1 Евро
6379	Городской округ «Город Чита»	Киб	672038, Чита, улица Матвеева, 64к3	52,05535 113,50375	1.1 Евро
6380	Городской округ «Город Чита»	-	672012, Чита, улица Коханского, 5	52,05562 113,50636	1.1 Евро
6381	Городской округ «Город Чита»	Каларская 22	672015, Каларская ул., 22, Ангитника	51,993 113,54833	0.75 - железный
6382	Городской округ «Город Чита»	Доиремстрой ул. Недорезова, 44, 32. БАЖИН ул.Недорезова 32 и/и "Абсолют" (13,2), ИП Кармидонова Л.А. ул. Байкальская 2а, Центр социальной защиты населения ул. Недорезова 30	Недорезова ул., 44, 32 Чита	52,04484 113,4613	1.1 Евро

№	Муниципальное образование	Наименование места накопления	Адрес места накопления	Географические координаты	Тип контейнера
6383	Городской округ «Город Чита»	ООО МИР строительная площадка	4-й микрорайон 39 стронт площадка	52,0766 113,39222	1.1 Евро
6384	Городской округ «Город Чита»	ИП Чукмасова	ИП Чукмасова С А ТЦ Квадро пр Фадеева 22	52,06722 113,39496	1.1 Евро
6385	Городской округ «Город Чита»	Кафе леганда пр. Фадеева, 38-а	Кафе леганда пр. Фадеева, 38-а	52,06482 113,39814	1.1 Евро
6386	Городской округ «Город Чита»	Штаб тыла	вг 219 штаб тыла	52,07195 113,44838	1.1 Евро
6387	Городской округ «Город Чита»	ТЦ Белая Башня	Олимпийский проезд, 25 Белая Башня	52,08845 113,42818	1.1 Евро
6388	Городской округ «Город Чита»	ООО Бытсервис 3 мкр. д. 11, ИП Пятункина Пилной квадрат 3 мкр. д. 11 (6х3)	3 мкр д. 11	52,07686 113,38399	1.1 Евро
6389	Городской округ «Город Чита»	Гарант, 6 мкр. 17	Чита, 6-й, мкр д. 17	52,06137 113,39615	1.1 Евро
6390	Городской округ «Город Чита»	Автостоянка ИП Иванов Р.А.	Чита, улица Богомяткова, 1Г	52,0344 113,48758	0.75 - железный
6391	Городской округ «Город Чита»	МБДОУ Детский сад №81	улица Назара Широкий, 10А МБДОУ Детский сад №81	52,07716 113,37378	1.1 Евро
6392	Городской округ «Город Чита»	.	672000, Чита, улица Красноармейская, 47	52,04429 113,4943	1.1 Евро
6393	Городской округ «Город Чита»	Россельхозцентр ул. Бабушкина 100 (357-101)	672000, Чита, улица Бабушкина, 100	52,04242 113,49424	1.1 Евро
6394	Городской округ «Город Чита»	Жилой дом, Иванов Р.А.	Жилой дом, Иванов Р.А. микрорайон Витимский, 55Ж	52,09087 113,42782	0.75 - железный
6395	Городской округ «Город Чита»	Мемориальная компания Романовский тракт 42 (8-996-020-3902)	672014, Чита, Романовский тракт, 42	52,08805 113,44757	1.1 Евро
6396	Городской округ «Город Чита»	ВЛ № 64 Трактовая 14	Чита, Трактовая улица, 14	52,05293 113,46001	1.1 Евро
6397	Городской округ «Город Чита»	ООО МеталлГрупп ул. Трактовая 33 стр. 6 (8-914-802-6085)	672003, Чита, улица Трактовая, 33сб	52,07202 113,451	1.1 Евро
6398	Городской округ «Город Чита»	Железобетонная 20	672014, Чита, улица Железобетонная, 20	52,07333 113,45693	1.1 Евро
6399	Городской округ «Город Чита»	ИП Жасабон псарня ул. Железобетонная 2 стр. 1	672003, Чита, улица Железобетонная, 26	52,07372 113,46207	1.1 Евро
6400	Городской округ «Город Чита»	Железобетонная 1а, 6	672003, Чита, улица Железобетонная, 1а	52,07324 113,46192	1.1 Евро
6401	Городской округ «Город Чита»	г. Чита, п. Песчанка, ВГ №215 (танковый полк)	п. Песчанка, Танковый полк (а/ч 215) 1 площадка 2 бункера	51,9939 113,61313	8.0 Бункер
6402	Городской округ «Город Чита»	Доиремстрой пер. Железобетонный 8, 9, 10	Росня, Чита, переулок железобетонный 8, Железнодорожный район	52,07731 113,46135	1.1 Евро
6403	Городской округ «Город Чита»	Забайкальский край, г. Чита, пр. Фадеева, 2А (Администрация Черноского административного района городского округа "Город Чита")	Администрация Чер-го р-на проспект Фадеева 2а	52,07257 113,38549	1.1 Евро
6404	Городской округ «Город Чита»	АЛС Чита-лаборатория ул. Трактовая 35а	трактовая 35а лаборатория	52,07475 113,45108	1.1 Евро
6405	Городской округ «Город Чита»	ИП Цыренова кафе ул. Агинский тракт 366 (8-924-812-0900)(1,3м3 в мес.)	672000, Чита, Песчанка, Агинский тракт, 36 Б	51,99075 113,58884	0.75 - железный
6406	Городской округ «Город Чита»	.	672038, Чита, улица Шилова, 100	52,06522 113,49637	1.1 Евро
6407	Городской округ «Город Чита»	Богомяткова 54	672012, ул. Богомяткова, 54, Чита	52,0492 113,50343	1.1 Евро
6408	Городской округ «Город Чита»	Гряднов С.Н. СТО ул. Шилова 103а пом. 2	672038, Чита, улица Шилова, 103А	52,06522 113,4941	1.1 Евро
6409	Городской округ «Город Чита»	ВЛ № 186 ул. Шилова 105 В/Ч 55345	672038, Чита, Оленегубская улица, 47	52,0655 113,49299	1.1 Евро
6410	Городской округ «Город Чита»	УО Каштак мкр. Гвардейский 12	672038, Чита, Каштак, улица Каштак, 12	52,09084 113,48419	1.1 Евро
6411	Городской округ «Город Чита»	ВЛ № 282 Полковой Проезд 6 Б	ВЛ № 282 Полковой Проезд 6 Б	52,08766 113,4959	1.1 Евро
6412	Городской округ «Город Чита»	ЖКС 3 Подковой Проезд 6 Б	6Б, Подковой проезд, поселок Каштак, Чита	52,08901 113,49328	1.1 Евро
6413	Городской округ «Город Чита»	УК Каштак мкр. Геофизический 6, УК Центр Геофизический 1, 2	672038, 18, Чита	52,08692 113,48318	1.1 Евро
6414	Городской округ «Город Чита»	УК Альфа Выставочный комплекс Кольцевой Объездное шоссе 24а	672038, Чита, Объездное шоссе, 24А	52,08121 113,48416	1.1 Евро
6415	Городской округ «Город Чита»	ЗабайкалДомосервис п. Ясный	пос. ясный	52,12887 113,49348	1.1 Евро
6416	Городской округ «Город Чита»	ЗабайкалДомосервис п. Ясный	Чита, поселок Ясный	52,1261 113,49363	1.1 Евро
6417	Городской округ «Город Чита»	ЗабайкалДомосервис п. Ясный	672038, Чита, Карловский тракт,	52,12814 113,49281	1.1 Евро
6418	Городской округ «Город Чита»	УК Альфа мкр. Каштакский 1а	672038, Чита, микрорайон Каштак, 1А	52,0853 113,47819	1.1 Евро
6419	Городской округ «Город Чита»	УК Альфа мкр. Каштакский 1а	672038, Чита, микрорайон Каштакский,	52,08455 113,47958	1.1 Евро
6420	Городской округ «Город Чита»	УК Альфа мкр. Каштакский 2	672038, Чита, микрорайон Каштак,	52,08403 113,48018	1.1 Евро
6421	Городской округ «Город Чита»	Объездное шоссе, 26 ООО "Дискоит" маг. Спутник	672038, Чита, Р-258, 24	52,08044 113,48653	1.1 Евро
6422	Городской округ «Город Чита»	ООО УК «Фарос» Мкр. Северный, 58 Сбербанк ул. Кр. Звезды 58 пом 1 (3,810 м3) ИП Пятункина Пилной квадрат ул. Красной звезды 58	672049, ул. Северный микрорайон, 48а, Северный 58 Чита	52,07566 113,48461	1.1 Евро
6423	Городской округ «Город Чита»	Перспектива мкр. Северный, 4, 5	672049, Чита,	52,07413 113,48798	1.1 Евро
6424	Городской округ «Город Чита»	Прспективя Северный 10 ИП Атакишиев м-н Березка ул Вилд Литатова 24 ООО УК «Фарос» Мкр. Северный, 7,8 Поликлиника мкр. Северный 9 + Регион 5 Северный 9+ ИП Скорякова магазин "Ласточка"	672049, Северный микрорайон, 10, Чита	52,07241 113,48729	1.1 Евро
6425	Городской округ «Город Чита»	Школа 22 мкр. Северный 24	672049, Чита, микрорайон Северный,	52,07295 113,48979	1.1 Евро
6426	Городской округ «Город Чита»	г. Чита, мкр. Северный, 14, 15 МКД ООО СА "Перспектива"	мкр. Северный, 14, г. Чита	52,07117 113,48894	1.1 Евро
6427	Городской округ «Город Чита»	ООО "ЧЕРНОВСКИЙ ОВОЩЕВОД"	ООО "ЧЕРНОВСКИЙ ОВОЩЕВОД" улица Энтузиастов, 99	52,0647 113,34985	1.1 Евро
6428	Городской округ «Город Чита»	Детский сад № 55 ул. Гагарина, 14а	ул. Гагарина, 14А, Чита, 672039	52,02097 113,54797	1.1 Евро
6429	Городской округ «Город Чита»	ул. Воздушная, д 1, 2, 4, 6, 9, 10	ул. Воздушная, д 1, 2, 4, 6, 9, 10	52,04737 113,44077	1.1 Евро
6430	Городской округ «Город Чита»	УК "Ингода". Набережная ул., д. 72, 76, 80 "Доиремстрой" ул. Набережная, 78, 78а. Центр социальной защиты населения ул. Набережная, 76	672014, Набережная ул., 72, Чита	52,04358 113,46445	0.75 - железный
6431	Городской округ «Город Чита»	Стация тех. Обслуживания г Чита, ул Казачья, д 20	20, Казачья улица, поселок Антипова, Чита	51,99745 113,55942	0.75 - железный
6432	Городской округ «Город Чита»	.	ЗАО "АЗСК" Пограничная улица, 9 89141360534	52,04997 113,44721	1.1 Евро
6433	Городской округ «Город Чита»	РУЭК К.Маркса 16, Онисевича 17,19,21; Ткачук бар Онисевича 21; УК Ингода К. Маркса 14	К Маркса 16, Онисевича 17,19,21	52,03156 113,44961	1.1 Евро
6434	Городской округ «Город Чита»	База Пограничная улица, 34	База Пограничная улица, 34 89143616141	52,05235 113,44957	1.1 Евро
6435	Городской округ «Город Чита»	Детский сад №47, ул. Декабристов 16	Детский сад №47, ул. Декабристов 16	52,023 113,51362	1.1 Евро
6436	Городской округ «Город Чита»	Детский сад 65	11, Молодежная улица, Чита	52,03808 113,43408	1.1 Евро
6437	Городской округ «Город Чита»	Детский сад №72 Угданская 11	Чита, Угданская улица, 11	52,07954 113,51043	1.1 Евро
6438	Городской округ «Город Чита»	ООО Центра кровли и фасада ул. Пограничная 10	8/10, Пограничная улица, Чита	52,04951 113,44737	0.75 - железный
6439	Городской округ «Город Чита»	ИП Азанова Оксана Сергеевна г. Чита, ул. Промышленная, 56 б	56Б, Промышленная улица, Чита ИП Азанова Оксана Сергеевна	52,00198 113,48242	0.75 - железный
6440	Городской округ «Город Чита»	Детский сад 59	6, 5-я Малая улица, Чита	52,03456 113,47917	1.1 Евро
6441	Городской округ «Город Чита»	Детский сад 63, ул. Забайкальского рабочего 33	Детский сад 63, ул. Забайкальского рабочего 33	52,03031 113,51571	1.1 Евро
6442	Городской округ «Город Чита»	г. Чита, Новодевичий проезд, 16, ФГКУ "В/Ч 2543"	Чита, микрорайон Девятая Солка, 14-й квартал, 1	52,0658 113,40777	1.1 Евро
6443	Городской округ «Город Чита»	г. Чита, Новодевичий проезд, 10, ФГКУ "В/Ч 2543"	Чита, Новодевичий проезд	52,06588 113,40733	1.1 Евро
6444	Городской округ «Город Чита»	Магазин "Лукошко"	35А, Школьная улица, Магазин "Лукошко"	52,03998 113,26484	0.75 - железный
6445	Городской округ «Город Чита»	Гаражный кооператив г.Чита мкр.Агрогородок Опытный	Чита, микрорайон Агрогородок Опытный	51,97755 113,25814	0.75 - железный
6446	Городской округ «Город Чита»	Строительная площадка г.Чита ул.Яковлева д.33а	Строительная площадка г.Чита ул.Яковлева д.33а	52,05165 113,42316	1.1 Евро
6447	Городской округ «Город Чита»	Строительная площадка	Строительная площадка улица 40 лет Октября, 16В	51,97906 113,2689	1.1 Евро
6448	Городской округ «Город Чита»	ФКУЗ "Читинская ПЧС"	1, Биологическая улица, ФКУЗ "Читинская ПЧС"	52,11532 113,43556	8.0 Бункер

№	Муниципальное образование	Наименование места накопления	Адрес места накопления	Географические координаты	Тип контейнера
6449	Городской округ «Город Чита»	МБОУ СОШ №3 ул. Курнатовского 45	Чита, улица Курнатовского, 45	52,04428 113,50113	1.1 Евро
6450	Городской округ «Город Чита»	Детский сад 98	Чита, 5-й мкр, дет сад 98	52,06743 113,40111	1.1 Евро
6451	Городской округ «Город Чита»	ИП Исакова автомайка ул. Генерала Беллика 51/1	ИП Исакова автомайка ул. Генерала Беллика 51/1	52,04628 113,46212	1.1 Евро
6452	Городской округ «Город Чита»	г. Чита, мкр. Северный, 9 ООО "ЯНТА-ЧИТА-РОЗНИЦА"	мкр. Северный, 9, г. Чита	52,07205 113,48698	1.1 Евро
6453	Городской округ «Город Чита»	г. Чита, ул. Промышленная, 5В ООО "ЯНТА-ЧИТА-РОЗНИЦА"	ул. Промышленная, 5В, г. Чита (ООО "Янта-Чита-розница")	51,99558 113,47495	1.1 Евро
6454	Городской округ «Город Чита»	Детский сад 9	г. Чита, ул. Карла Маркса, д.2А Детский сад 9	52,03133 113,45254	1.1 Евро
6455	Городской округ «Город Чита»	ООО маяк	Чита, Промышленная улица, 1с5 ООО маяк	51,99264 113,46445	1.1 Евро
6456	Городской округ «Город Чита»	АО Аэропорт Чита гостиница	АО Аэропорт Чита гостиница Звездная ул., 17,	52,01909 113,3047	1.1 Евро
6457	Городской округ «Город Чита»	ВОЕНТОРГ-ВОСТОК АО, Солдатская чайная "Багульник", г. Чита, ул. Дивизионная, д.36, стр. 2	ВОЕНТОРГ-ВОСТОК АО г. Чита, ул. Дивизионная, д.36, стр. 2	51,99377 113,61048	1.1 Евро
6458	Городской округ «Город Чита»	АО "УРАНГЕО"	15, Мостовая улица, Чита	52,03981 113,48112	1.1 Евро
6459	Городской округ «Город Чита»	ООО "ЛЮКС"	г. Чита, ул. Верхленская, д.4, Люкс	52,02931 113,53297	8.0 Букиер
6460	Городской округ «Город Чита»	Пивник Светлана Владимировна ИП	г. Чита, ул. Дивизионная, д.8 Пивник	51,99229 113,59357	1.1 Евро
6461	Городской округ «Город Чита»	Аптечный склад	672039, Чита, улица Стоярова, 65	52,02919 113,51694	0.75 - железный
6462	Городской округ «Город Чита»	ГСК "СТРАЖ"	Чита, микрорайон Северный	52,0738 113,48883	1.1 Евро
6463	Городской округ «Город Чита»	ООО "Макс" магазин "Хлеб-Соль", Луговая, 101, г. Чита	ООО "Макс"магазин "Хлеб-Соль", Луговая, 101, г. Чита	52,0112 113,49552	1.1 Евро
6464	Городской округ «Город Чита»	г. Чита, мкр. Осетровка, 1 маг. "Хлеб-соль"	г. Чита, мкр. Осетровка, 1 маг. "Хлеб-соль"	51,98707 113,57705	1.1 Евро
6465	Городской округ «Город Чита»	г. Чита, пер. Речной, 3 ИП Джурова С.М.	г. Чита, пер. Речной, ЗИП Джурова С.М.	52,02455 113,48738	1.1 Евро
6466	Городской округ «Город Чита»	Верхушина О.Н., Вокзальная, 18а	Верхушина О.Н., Вокзальная, 18а	52,01971 113,48659	1.1 Евро
6467	Городской округ «Город Чита»	г. Чита, 1 Микрорайон, 38, подъезд 2	38, 1-й микрорайон, Чита	52,02433 113,49372	0.75 - железный
6468	Городской округ «Город Чита»	ИП Чеузов Георгий Юрьевич (отдел в магазине Восход)	ИП Чеузов Тракторная улица 50	52,06776 113,45066	0.75 - железный
6469	Городской округ «Город Чита»	ИП Лопатин В.В. (общепит)	Россия, Чита, 28, Агинский тракт-ИП Лопатин В.В. (общепит)	51,99713 113,58142	1.1 Евро
6470	Городской округ «Город Чита»	г. Чита, п. Антипка ДНТ "Мечта"	672015, г. Чита, п. Антипка, ДНТ "Мечта"	51,99857 113,53392	1.1 Евро
6471	Городской округ «Город Чита»	ООО Бирком, г. Чита, ул. Промышленная, 1 ж, стр.2	Чита, Промышленная улица, 1с5 ООО Бирком	51,99263 113,46431	1.1 Евро
6472	Городской округ «Город Чита»	г. Чита, ул. Лазо, 1Б ИП Будаева Ц.Д. (цех полуфабрикатов)	г. Чита, ул. Лазо, 1Б ИП Будаева Ц.Д. (цех полуфабрикатов)	52,01392 113,5054	1.1 Евро
6473	Городской округ «Город Чита»	ООО Саю-лун	ООО Саю-лун 96А, Луговая улица, Чита	52,00793 113,48313	1.1 Евро
6474	Городской округ «Город Чита»	ОФИС МТС, г. Чита, ул. Богомыткова, 46 б	Россия, Чита, 46Б, улица Богомыткова	52,04745 113,50254	1.1 Евро
6475	Городской округ «Город Чита»	ГК "Геофизик", г. Чита, мкр. Геофизический, 10	10 ГК "Геофизик", микрорайон Геофизический, Чита	52,08398 113,48324	0.75 - железный
6476	Городской округ «Город Чита»	Частный дом (Ефимов В.Ю.)	4А, Узкий переулок, Чита	52,03913 113,44053	0.75 - железный
6477	Городской округ «Город Чита»	ПАО ФСК ЕЭС ул. Романовский тракт 44	44с1, Романовский тракт, Чита	52,08794 113,44796	1.1 Евро
6478	Городской округ «Город Чита»	подстанции 220кВ	Чита, Кабинетский проезд, 50	52,07561 113,23395	1.1 Евро
6479	Городской округ «Город Чита»	г. Чита, ул. Луговая, д. 108 МКД неблаг. фонд ООО УК "Кенон"	ул. Луговая, 108, г. Чита	52,01324 113,49614	1.1 Евро
6480	Городской округ «Город Чита»	г. Чита, пер. Дарасунский, д. 17 ИЖС Рябцева А.Е. тел.: 8-914-476-9612	г. Чита, пер. Дарасунский, д. 17ИЖС Рябцева А.Е.тел.: 8-914-476-9612	52,00506 113,49871	1.1 Евро
6481	Городской округ «Город Чита»	Энергострой Промышленная 9 б	Энергострой, Чита, Промышленная улица, 9Б	52,00218 113,48179	1.1 Евро
6482	Городской округ «Город Чита»	жилой дом, пер. Поселковский, 4	жилой дом, пер. Поселковский, 4 89144662375	51,97884 113,59956	1.1 Евро
6483	Городской округ «Город Чита»	1-я Задорожная 18	1-я Задорожная 18	51,98117 113,55974	1.1 Евро
6484	Городской округ «Город Чита»	ул. Московский тракт, 34 ИП Сенотрусов, авторазборка "Автоуниверсал" тел.: 8-914-492-9922	ул. Московский тракт, 34 ИП Сенотрусов, авторазборка	52,02266 113,47608	1.1 Евро
6485	Городской округ «Город Чита»	ул. Молоковская 3 УК Кенон	ул. Молоковская 3 УК Кенон	52,01247 113,49784	1.1 Евро
6486	Городской округ «Город Чита»	г. Чита, ул. Лазо, 123 ИП Чуб В.А. склад 5	г. Чита, ул. Лазо, 123 ИП Чуб В.А. склад 5	52,02576 113,47991	1.1 Евро
6487	Городской округ «Город Чита»	Детский сад № 34	14, Традиционная улица, Чита, Детский сад № 34	52,01097 113,49946	1.1 Евро
6488	Городской округ «Город Чита»	ООО "Лидер", ул. Промышленная, д. 5 б	ООО "Лидер, Чита, Промышленная улица, 5Б	51,99644 113,47523	1.1 Евро
6489	Городской округ «Город Чита»	г. Чита, ул. Лесозаводская, 18 ИП Склаженова Т.Н. Торговая компания	г. Чита, ул. Лесозаводская, д. 18	52,02258 113,48	8.0 Букиер
6490	Городской округ «Город Чита»	Зимняя ул. Лесхозная 2/2 (8-914-446-6733, 8-924- 5078470)(1,5м3 в год.)	Чита, Лесхозная улица, 2	51,99845 113,49366	0.75 - железный
6491	Городской округ «Город Чита»	г. Чита, пер. Меховой, 1 ИП Каминский И.В. тел.: 8-996-513-9126	г. Чита, пер. Меховой, ИП Каминский И.В.тел.: 8-996-513-9126	52,01426 113,50303	1.1 Евро
6492	Городской округ «Город Чита»	ООО Велес АЗС Агинский тракт 40 89145219775	ООО Велес АЗС Агинский тракт 40 89145219775	51,98591 113,59227	1.1 Евро
6493	Городской округ «Город Чита»	г. Чита, ул. Лазо, 112 Г ООО "Хайям" ООО Сибирский транзит"	г. Чита, ул. Лазо, 112 ООО "Хайям" ООО Сибирский транзит"	52,0261 113,48542	1.1 Евро
6494	Городской округ «Город Чита»	г. Чита, набережная Дмитрия Завалишина, 2 ООО "ИНДЕКС", АЗС "DEKS"	набережная Д. Завалишина, 2, г. Чита	52,03144 113,48441	1.1 Евро
6495	Городской округ «Город Чита»	г. Чита, ул. Лазо, 1Б, к. 1 ИП Овчинникова А.В. (склад) тел.: 99-52-04	г. Чита, ул. Лазо, 1Б, к. 1ИП Овчинникова А.В. (склад)тел.: 99-52-04	52,01307 113,50582	1.1 Евро
6496	Городской округ «Город Чита»	г. Чита, ул. Аяская, 32 АО ЧПП "Забайкалье"	672001, Чита, ул. Аяская, 32	52,0199 113,51164	0.75 - железный
6497	Городской округ «Город Чита»	АО "Наладка"	9, Белорусская улица, Чита	52,02368 113,54158	0.75 - железный
6498	Городской округ «Город Чита»	г. Чита, ул. 9-е Января, 24 Забайкал ТИСИЗ	г. Чита, ул. 9-е Января, 24 Забайкал ТИСИЗ	52,02885 113,50966	1.1 Евро
6499	Городской округ «Город Чита»	г. Чита, ул. 9-е Января, 24 Забайкал ТИСИЗ	672000, Ленинградская ул., 34, Чита	52,0331 113,50118	1.1 Евро
6500	Городской округ «Город Чита»	Котельная г. Чита, ул. Красноармейская 75, стр.4	672012, Чита, улица Красноармейская, 75	52,05164 113,50144	1.1 Евро
6501	Городской округ «Город Чита»	Иркутский Государственный аграрный университет	Чита, микрорайон Агрогородок Опытный	51,97719 113,2617	1.1 Евро
6502	Городской округ «Город Чита»	СОШ № 27	СОШ № 27 Северный 50	52,07725 113,48527	1.1 Евро
6503	Городской округ «Город Чита»	ЧИТИНСКАЯ ГЭК С ИППОДРОМОМ ИМ. ХОСАЕНА ХАКИМОВА ГУ	Конюшня ул. Беговая вл. 4	52,1061 113,43712	1.1 Евро
6504	Городской округ «Город Чита»	Забайкальские сувениры АО	Чита, улица Шилова, 35	52,04829 113,491	1.1 Евро
6505	Городской округ «Город Чита»	Социальный центр "Берегиня", г. Чита, ул. Труда, 7А	Социальный центр "Берегиня", г. Чита, ул. Труда, 7А	52,07837 113,37825	0.75 - железный
6506	Городской округ «Город Чита»	ООО ТД ЧУПТОК	ООО ТД ЧУПТОК Геологическая улица 8а	52,01703 113,35375	0.75 - железный
6507	Городской округ «Город Чита»	Вушель мкр. Чистые поляны 10 (8-923-482-1367)	Чита, микрорайон Чистые Поляны	52,10477 113,4897	1.1 Евро
6508	Городской округ «Город Чита»	Старцева В.В. Дачный проезд 8 (8-924-216-7633)	Чита, Дачный проезд, 8	52,10387 113,47459	1.1 Евро
6509	Городской округ «Город Чита»	СНТ "Степной" 196 1 км. От кафе Жили-Были (8-914- 361-8209)	Чита, ДНТ Степной	52,14215 113,41573	1.1 Евро
6510	Городской округ «Город Чита»	Карцева А.А. жилой дом ул. Чикойская 19/1	19, Чикойская улица, Чита	52,06919 113,46069	1.1 Евро
6511	Городской округ «Город Чита»	РЕГИОН ул. Усуглинская 10, 12	РЕГИОН ул. Усуглинская 10, 12	52,06176 113,46481	1.1 Евро

№	Муниципальное образование	Наименование места накопления	Адрес места накопления	Географические координаты	Тип контейнера
6512	Городской округ «Город Чита»	РЕГИОН, Усуглинская ул. дом № 6 Регион 1, Усуглинская ул. дом № 7 ИП Контусенко М.В. Магазин Магнат Ул. Усуглинская 7 пом. 186	Чита, улица Усуглинская, 7	52,06144 113,46498	1.1 Евро
6513	Городской округ «Город Чита»	Школа (Гимназия 21) Ленинградская 59а	Чита, Ленинградская улица, 59А	52,04415 113,51304	1.1 Евро
6514	Городской округ «Город Чита»	ул. Базовская 15	15. Базовская улица, Чита	52,06246 113,45746	1.1 Евро
6515	Городской округ «Город Чита»	ООО Хуа Хай ул. Тракторная 18 (8-924-270-1363)	Чита, Железнодорожный район	52,05372 113,45965	1.1 Евро
6516	Городской округ «Город Чита»	МВДСХО Туринская 3 Кинологическая служба (8-999-298-0338)	Чита, Железнодорожный район	52,0699 113,45587	1.1 Евро
6517	Городской округ «Город Чита»	Управление Росгвардии (Охрана) ОМОН ул. Туринская 1 Управление Росгвардии (Охрана) Авиационный отряд, Управление Росгвардии (Охрана) СОБР ул. Туринская 3	672014, Чита, улица Туринская, 2/24	52,06783 113,45663	1.1 Евро
6518	Городской округ «Город Чита»	ЖСК 8 Тракторная 51	672014, Чита, улица Тракторная, 51	52,0774 113,45354	1.1 Евро
6519	Городской округ «Город Чита»	Бурят. Хладокомбинат Тракторная 27; СибирьПромГаз Кислородная станция ул. Тракторная 27 8924-519-60-07	Чита, Железнодорожный район	52,0793 113,44911	1.1 Евро
6520	Городской округ «Город Чита»	БРК ул. Тракторная, 56	Россия, Чита, 56, Тракторная улица	52,0697 113,45134	1.1 Евро
6521	Городской округ «Город Чита»	ВЛ № 23 Тракторная 1 (В/Ч 56313) Велом; ВЛ № 192 Тракторная 1 (В/Ч 56313-22) Велом	Чита, Железнодорожный район	52,05143 113,45697	1.1 Евро
6522	Городской округ «Город Чита»	Домремстрой ул. Тракторная, 10, 12	12, Тракторная улица, Чита	52,05177 113,46091	1.1 Евро
6523	Городской округ «Город Чита»	ИП Пероль ул. Тракторная, 28 (Гулльвер); КрасРетел м-н Маак ул. Тракторная 28	28, Тракторная улица, Чита	52,05941 113,45728	1.1 Евро
6524	Городской округ «Город Чита»	АЗС "СТК" ул. Тракторная, 24	Россия, Чита, 24, Тракторная улица	52,05815 113,45669	1.1 Евро
6525	Городской округ «Город Чита»	Спутник ул. Пригородная 3	3, Пригородная улица, Чита	52,07412 113,45857	1.1 Евро
6526	Городской округ «Город Чита»	Детская поликлиника 2 ул. Пригородная 16	Чита, Пригородная улица 16	52,07425 113,45811	1.1 Евро
6527	Городской округ «Город Чита»	Тарахова м-н Обленика ул. Железобетонная 6 б тел. 89144543009	Россия, Чита, 6Б, Железобетонная улица	52,07393 113,46082	1.1 Евро
6528	Городской округ «Город Чита»	Арютюна псарня ул. Железобетонная 2 стр. 1 тел. 891411313502	Чита, Железобетонная улица, 2с2	52,07438 113,46328	1.1 Евро
6529	Городской округ «Город Чита»	Начальная школа-интернат №4 ул. Пригородная 6	6, Пригородная улица, Чита	52,07522 113,45674	1.1 Евро
6530	Городской округ «Город Чита»	Детский сад 66 ул. Ямаровская, 11	Ямаровская 11, Железнодорожный район, Чита	52,07643 113,45641	1.1 Евро
6531	Городской округ «Город Чита»	ООО Эконом; Рабочинская ул. Ямаровская, 3	Россия, Чита, 3с1, Ямаровская улица	52,07653 113,45423	1.1 Евро
6532	Городской округ «Город Чита»	ООО Автосервис Чита ул. Тракторная 53	Чита, Тракторная улица, 53	52,0784 113,45266	1.1 Евро
6533	Городской округ «Город Чита»	ООО Компания Техномом ул. Тракторная 55 Б	г Чита, ул Тракторная, д 55Б	52,07995 113,45262	1.1 Евро
6534	Городской округ «Город Чита»	Ли Яна Тракторная 74	74с2, Тракторная улица, Чита	52,08076 113,4538	1.1 Евро
6535	Городской округ «Город Чита»	ИП Бражник база 555 ул. Вертолётная 2	Чита, Железнодорожный район	52,07905 113,44225	1.1 Евро
6536	Городской округ «Город Чита»	Читинское ПНДИ ул. Вертолётная 6	Чита, Вертолётная улица, 6	52,08053 113,44214	1.1 Евро
6537	Городской округ «Город Чита»	ОМВД России по Читинскому району (Административное помещение, г. Чита ул. Гагарина 1а)	672039, Чита, улица Гагарина, 1 а	52,02202 113,54317	1.1 Евро
6538	Городской округ «Город Чита»	МБОУ СОШ № 17	4, Ямаровская улица, Чита	52,07518 113,45546	1.1 Евро
6539	Городской округ «Город Чита»	Детский сад 36 п. Заречный ул. Центральная 21	Чита, Радужная улица	52,10483 113,44385	1.1 Евро
6540	Городской округ «Город Чита»	ООО Викмар Романовский тракт 59	Чита, Железнодорожный район	52,09048 113,44496	1.1 Евро
6541	Городской округ «Город Чита»	Люксор Романовский тракт 32	32, Романовский тракт, Чита	52,0851 113,45353	1.1 Евро
6542	Городской округ «Город Чита»	Административное здание МБОУ СОШ № 30	Школа 30, проспект Фадеева 29,	52,06633 113,39319	1.1 Евро
6543	Городской округ «Город Чита»	Школа 20 Романовский тракт 77	77, Романовский тракт, Чита	52,11893 113,44168	1.1 Евро
6544	Городской округ «Город Чита»	ИП Борженко Романовский тракт кафе АНТАЛИЯ 89244704747	Россия, Чита, 2Б, Романовский тракт	52,08246 113,45195	1.1 Евро
6545	Городской округ «Город Чита»	АЗС №7 НЕФТЕМАРКЕТ ул. Романовский тракт, 36	36, Романовский тракт, Чита	52,08551 113,4493	1.1 Евро
6546	Городской округ «Город Чита»	ВЛ № 307 Тракторная 43 (рядом с обьектением ч/з забор)	Чита, Железнодорожный район	52,07555 113,44882	1.1 Евро
6547	Городской округ «Город Чита»	МБДОУ Детский сад № 82	26, микрорайон Северный, Чита	52,07369 113,49014	1.1 Евро
6548	Городской округ «Город Чита»	ИП Сумароков К.В.	ИП Сумароков К.В. улица Энергетиков, 9А	52,04468 113,35853	1.1 Евро
6549	Городской округ «Город Чита»	ООО "Фирма Кружка" Магазин	Чита, Амурская улица, 60	52,02848 113,50349	0.75 - железный
6550	Городской округ «Город Чита»	ООО "ОРИЕНТ" (г. Чита, ул. Верхолднская, 4)	4, Верхолднская улица, Чита	52,02929 113,53317	1.1 Евро
6551	Городской округ «Город Чита»	г. Чита, ул. 9-е Января, 13 склад ИП Эражевская (2,2 куб.м в мес.)	г. Чита, ул. 9-е Января, 13 склад ИП Эражевская (2,2 куб.м в мес.)	52,02593 113,50559	1.1 Евро
6552	Городской округ «Город Чита»	Салон цветов "LIME FLORISTIC"	1Б, Ивановская улица ИП Суворов	52,05845 113,41437	1.1 Евро
6553	Городской округ «Город Чита»	ИП Рузин Э.Г.	Чита, улица Бушине, 10	52,03162 113,49791	0.75 - железный
6554	Городской округ «Город Чита»	Детский сад №21 г.Чита ул.Новобульварная 125	672038, Чита, улица Новобульварная, 125	52,05091 113,49562	1.1 Евро
6555	Городской округ «Город Чита»	Детский сад №21 ул. Фрунзе 21 (корпус 2)	Чита, улица Фрунзе, 21	52,05297 113,49953	1.1 Евро
6556	Городской округ «Город Чита»	г. Чита, ул. Тимирязева, 25 ИП Жиров Е.В.	ул. Тимирязева, 25, г. Чита	52,04807 113,48963	1.1 Евро
6557	Городской округ «Город Чита»	г. Чита, ул. Чкалова, 96	96, улица Чкалова, Чита	52,03317 113,51316	1.1 Евро
6558	Городской округ «Город Чита»	Чкалова 100, 102 неблаг. фонд	Чита, улица Чкалова, 102	52,03349 113,51241	1.1 Евро
6559	Городской округ «Город Чита»	ИП Серобан Самвел Гриншасвич	ИП Серобан Весенняя улица, 18	52,07612 113,37642	1.1 Евро
6560	Городской округ «Город Чита»	г. Чита, ул. Ярославского, 1В ООО "Управляющая компания 15" (ТД "Амурский")	672020, Чита, улица Ярославского, 1а ООО "Управляющая компания 15" (ТД "Амурский")	52,01451 113,48484	0.75 - железный
6561	Городской округ «Город Чита»	ООО Цитадель	Батальонный проезд, 11, Цитадель	52,0981 113,49189	8.0 Бункер
6562	Городской округ «Город Чита»	ИП Дутов В.Ю., магазин	Романовский тракт, 2Ас1, Чита, Россия	52,08222 113,4526	1.1 Евро
6563	Городской округ «Город Чита»	Детский сад № 4, г. Чита ул. Каларская 40	Детский сад № 4, г. Чита ул. Каларская 40	51,99293 113,55188	1.1 Евро
6564	Городской округ «Город Чита»	ООО Индустрия, ул. Генерала Беллика 18	ул. Генерала Беллика, 18, Чита	52,04503 113,47815	1.1 Евро
6565	Городской округ «Город Чита»	ДУ -7 ул. Чкалова 49; Почта России ул. Чкалова 49; Агентство Джики ул. Чкалова 49	ул. Чкалова, 49, Чита, 672039	52,03117 113,51643	0.75 - железный
6566	Городской округ «Город Чита»	пер. Ледовый, 20, Чита	пер. Ледовый, 20, Чита, 672038	52,0573 113,47098	0.75 - железный
6567	Городской округ «Город Чита»	ул. Удоканская, 2, Чита	ул. Удоканская, 2, Чита, 672018	52,03212 113,2821	0.75 - железный
6568	Городской округ «Город Чита»	Сити Лайн, ППОУ ЧТКУ, Верхолднская 14	Верхолднская ул., 14, Чита, 672039	52,03272 113,53791	1.1 Евро
6569	Городской округ «Город Чита»	2-я Новокузнецкая ул., 16, Чита	Чита, 2-я Новокузнецкая улица, 13	52,04333 113,47815	1.1 Евро
6570	Городской округ «Город Чита»	ИП Маргарян автомайка ул. Будочная 19	ул. Будочная, 20, Чита, 672000 ИП Маргарян автомайка	52,04366 113,48151	0.75 - железный
6571	Городской округ «Город Чита»	ул. Кузбасская 2а неблаг. Фонд	ул. Кузбасская 2а неблаг. Фонд	52,00588 113,22622	0.75 - железный
6572	Городской округ «Город Чита»	Ачинская ул., 13, Чита	Ачинская ул., 13, Чита, 672023	52,00497 113,22426	0.75 - железный
6573	Городской округ «Город Чита»	Полевая ул., ЧЭС	ул. Полевая 4 ЧЭС, 672023	52,00302 113,22028	1.1 Евро
6574	Городской округ «Город Чита»	п. Восточный ул. Ленская 40А, Восточный, 3	Ленская ул., 40А, Восточный, 672023	51,99338 113,27704	0.75 - железный
6575	Городской округ «Город Чита»	Левочингская ул.	Левочингская ул., 22, Чита, 672000	52,0371 113,48109	0.75 - железный
6576	Городской округ «Город Чита»	ДУ-7 ул. Ленинградская, 5	г Чита, ул Ленинградская, д 5	52,03143 113,49999	1.1 Евро
6577	Городской округ «Город Чита»	БРК ул. Ленина, 2В	Чита, улица Ленина, 2В	52,02154 113,53386	1.1 Евро
6578	Городской округ «Город Чита»	ВЛ № 32 ул. Верхолднская 47 В/Ч 40854 и В/Ч 16537(2,2м3 мес.)	Чита, улица Верхолднская 47	52,03424 113,53467	1.1 Евро
6579	Городской округ «Город Чита»	ООО ТК Мик ул. Генерала Беллика 3 рынок Богатовский	г Чита, ул Генерала Беллика, д 3, рынок Богатовский	52,0423 113,48732	1.1 Евро

№	Муниципальное образование	Наименование места накопления	Адрес места накопления	Географические координаты	Тип контейнера
6580	Городской округ «Город Чита»	Баргузинская 70, 72, 74,	Чита, Баргузинская улица, 72	52,03357 113,52993	0.75 - железный
6581	Городской округ «Город Чита»	Куйбышева ул.	ул. Куйбышева, 34, Чита, 672040	52,02211 113,43688	0.75 - железный
6582	Городской округ «Город Чита»	Test	Не определен	52,03424 113,50527	0.75 - железный
6583	Городской округ «Город Чита»	ул. Анохина 34 неблаг. Фонд	ул. Анохина, 32, 34 Чита, 672039	52,02637 113,51275	0.75 - железный
6584	Городской округ «Город Чита»	АО Коммунальщик ул. Забайкальского рабочего 94 тел. 8-914-361-6141	672000, ул. Заб. рабочего, 94, Чита	52,03356 113,50882	1.1 Евро
6585	Городской округ «Город Чита»	ИП Шкабарня ул. Заб. Рабочего 92 (№ 2) Генезис ул. Заб Рабочего 92 (№ 3) ИП Шемелин магазин Автозапчасти от Николаевича ул. Забайкальского рабочего 92 (8-924-2736-3617) Дмитриева В.В. ул. Заб Рабочего 92 (№1)	ул. Заб. рабочего, 92, Чита, 672000 ИП Шкабарня, (№ 2) Генезис (№ 3), ИП Шемелин магазин Автозапчасти, Дмитриев В.В. (№1)	52,0334 113,50942	0.75 - железный
6586	Городской округ «Город Чита»	СЗ ул. П. Осипенко, 38; Ангарская 70, 72	СЗ ул. П. Осипенко, 38; Ангарская 70, 72	52,03202 113,50999	1.1 Евро
6587	Городской округ «Город Чита»	СЗ ул. 9 Января, д. 53	СЗ ул. 9 Января, д. 53	52,03106 113,51057	1.1 Евро
6588	Городской округ «Город Чита»	ДУ-7 Забайкальского рабочего 57, 9 января 55	ДУ-7 Забайкальского рабочего 57, 9 января 55	52,03195 113,51124	1.1 Евро
6589	Городской округ «Город Чита»	Каменная ул., 25А, Чита	Каменная ул., 25А, Чита, 672020	52,0112 113,4779	1.1 Евро
6590	Городской округ «Город Чита»	ИП Пашкова автостоянка ул. Автозаводская 4а	ИП Пашкова автостоянка ул. Автозаводская 4а	52,06837 113,36471	1.1 Евро
6591	Городской округ «Город Чита»	Шинники и старшина по борьбе с болезнями животных, ул. Бабушкина 42	672000, Чита, улица Прозекла, 42	52,03554 113,51106	1.1 Евро
6592	Городской округ «Город Чита»	ИП Берегов магазин Дружба п. Застель ул. Дружбы, д. 24	ИП Берегов магазин Дружба п. Застель ул. Дружбы, д. 24	52,09844 113,28444	1.1 Евро
6593	Городской округ «Город Чита»	ЦРБ, ул. Ленинградская 57	г. Чита, ул. Ленинградская, 57	52,04394 113,51111	1.1 Евро
6594	Городской округ «Город Чита»	ПТУ ул. Труда, д. 14	ПТУ ул. Труда, д. 14	52,08009 113,37527	1.1 Евро
6595	Городской округ «Город Чита»	Кадетская школа, ул. 3-я Кооперативная, 9 Автомат. Ворота (24-34-23) 8-924-370-01-03	672040, ул. 3-я Кооперативная, 9, Чита	52,03295 113,44775	1.1 Евро
6596	Городской округ «Город Чита»	ИП Андреева ул. Новая, д. 61А (8-914-456-4774)	ИП Андреева ул. Новая, д. 61А (8-914-456-4774)	52,04287 113,25231	1.1 Евро
6597	Городской округ «Город Чита»	Соломенко гараж "Установочная студия", ул. Верхолесная 51 пом. 1 тел 8914-496-96-96	672039, Верхолесная ул., 51, Чита Соломенко гараж "Установочная студия", ул. Космонавтов, 15а, п. Текстильщиков МЧС	52,03651 113,53764	0.75 - железный
6598	Городской округ «Город Чита»	МЧС ул. Космонавтов, д. 15А тел. 252-420	ул. Космонавтов, 15а, п. Текстильщиков МЧС	52,0822 113,37947	1.1 Евро
6599	Городской округ «Город Чита»	ИП Богодухов Автостоянка, ул. Верхолесная 55	672039, Верхолесная ул., 47, Чита	52,03719 113,54002	0.75 - железный
6600	Городской округ «Город Чита»	ИП Днепровская магазин Верхолесский, ул. Новозародская 38	672039, Новозародская ул., 38, Чита	52,03219 113,53509	0.75 - железный
6601	Городской округ «Город Чита»	г. Чита, мкр. Березка, ул. Лесная, д. 58 Гурулева тел.: 89145096330	672020, Лесная ул., 58, Чита	51,99758 113,49824	0.75 - железный
6602	Городской округ «Город Чита»	г. Чита, ул. Проезжая, 56 Гаражный бокс ИП Зиновьев, тел.: 89144730595	672039, ул. Проезжая, 56, Чита ИП Зиновьев,	52,0369 113,52544	0.75 - железный
6603	Городской округ «Город Чита»	г. Чита, пер. Лесной, д. 12 Албитова тел.: 89144340277	672020, Чита, переулок Лесной, 12 Албитова	51,99897 113,4976	0.75 - железный
6604	Городской округ «Город Чита»	автостоянка, ионьская 33	Чита, Ионьская 33	52,06051 113,49094	0.75 - железный
6605	Городской округ «Город Чита»	СИБАВИАТЭК ООО, г. Чита, проезд Авиаторов, 10	СИБАВИАТЭК ООО, г. Чита, проезд Авиаторов, 10	52,02122 113,29105	1.1 Евро
6606	Городской округ «Город Чита»	ИП Лигорев м-н Прицеп + СТО Кутузовский проезд, д. 6 89145198889	ИП Лигорев м-н Прицеп + СТО Кутузовский проезд, д. 6 89145198889	52,07483 113,334	1.1 Евро
6607	Городской округ «Город Чита»	АЗС Нефтемаркет	АЗС нефтемаркет Кутузовский пр-д, 14,	52,07916 113,32241	1.1 Евро
6608	Городской округ «Город Чита»	Единый кредитный портал ул. проезд Энергостроителей, д. 28	Единый кредитный портал ул. проезд Энергостроителей, д. 28	52,055 113,34897	1.1 Евро
6609	Городской округ «Город Чита»	Станция агрохимической службы	Станция агрохимической службы микрорайон Агрогородок Олимпий, 24	51,9735 113,25604	1.1 Евро
6610	Городской округ «Город Чита»	Чердакне АЗС	АЗС КВАРТА Кутузовский пр-д 4, п. Энергетиков	52,07415 113,33552	1.1 Евро
6611	Городской округ «Город Чита»	Куклин А.С. офис ул. Яблонная 10 (8-914-473-8888)	10, Яблонная улица, Чита	52,06757 113,48271	0.75 - железный
6612	Городской округ «Город Чита»	г. Чита, ул. Луговая, 64 а ИП Агамалев тел.: 8-924-378-23-33	672020, Чита, улица Луговая, 64а	52,00731 113,50298	0.75 - железный
6613	Городской округ «Город Чита»	г. Чита, ул. Луговая, 106 ИП Чернышева Л.Г. магазин "Светлячок" тел.: 8-914-437-0335	672020, Чита, улица Луговая, 106	52,01332 113,49595	0.75 - железный
6614	Городской округ «Город Чита»	ООО "Кредитный дом" ул. Московский тракт, 14 тел.: 8-914-503-3787	672020, Чита, Московский тракт, 14	52,0181 113,48181	0.75 - железный
6615	Городской округ «Город Чита»	г. Чита, пер. Кустарный, д. 3, кв. 2 Носырева Л.П. тел.: +7-914-140-4692	672020, Чита, Лескозная улица, 3	51,99893 113,49107	0.75 - железный
6616	Городской округ «Город Чита»	ГК № 27, ул. Ленина 2А тел. 89145094147	672039, ул. Ленина, 2А, Чита	52,02278 113,52939	0.75 - железный
6617	Городской округ «Город Чита»	Солобов АЗС, ул. Ковыльная 41	672038, ул. Ковыльная, 41, Чита	52,07757 113,47986	0.75 - железный
6618	Городской округ «Город Чита»	Прогресс 2001 АЗС, ул. Ковыльная 27В	672003, ул. Ковыльная, 27В, Чита	52,08175 113,46211	0.75 - железный
6619	Городской округ «Город Чита»	ИП Андреевская, ул. Лаза 117а (89144568395)	672020, ул. Лаза, 117А, Чита	52,02462 113,48442	0.75 - железный
6620	Городской округ «Город Чита»	г. Чита, ул. 3-я Южная, д. 27/2 ИЖС Гайдюнова	672020, Чита, 3-я Южная улица, 27	52,00452 113,50545	0.75 - железный
6621	Городской округ «Город Чита»	г. Чита, ул. 3-я Южная, д. 21 ИЖС Гордеев В.Т.	672020, 3-я Южная ул., 21, Чита	52,00398 113,50502	0.75 - железный
6622	Городской округ «Город Чита»	ИП Мазнев (автостоянка), Горбунова ул., 33 (8-914-483-9266)	ИП Мазнев (автостоянка), Горбунова ул., 33 (8-914-483-9266)	52,03782 113,44614	0.75 - железный
6623	Городской округ «Город Чита»	ГК № 107. Окружной проезд, 6	Окружной пр-д, 6, п. Текстильщиков	52,08136 113,37117	0.75 - железный
6624	Городской округ «Город Чита»	ИП Федорова Е.В. Кеиновская ул., 25 Б (8-914-140-1279)	ИП Федорова Е.В. Кеиновская ул., 25 Б (8-914-140-1279)	52,0394 113,44074	0.75 - железный
6625	Городской округ «Город Чита»	"Данко-Экспресс" (база), Романовский тракт, 38, (8-924-274-0200)	"Данко-Экспресс" (база), Романовский тракт, 38, (8-924-274-0200)	52,08703 113,4483	0.75 - железный
6626	Городской округ «Город Чита»	АО "Бурятиянефтепродукт", АЗС. Проспект Жумова, 15 (Позвонить и отметить 8-924-811-3042)	АО "Бурятиянефтепродукт", АЗС. Проспект Жумова, 15 (Позвонить и отметить 8-924-811-3042)	52,0658 113,38303	0.75 - железный
6627	Городской округ «Город Чита»	Бузасв. 3-я Долинская ул., 44. 89144884139	Бузасв. 3-я Долинская ул., 44. 89144884139	52,05227 113,42441	0.75 - железный
6628	Городской округ «Город Чита»	ГОУ "Черновская специальная школа - интернат", Ленская ул., 101	672023, Ленская ул., 101, Чита	51,99005 113,28895	0.75 - железный
6629	Городской округ «Город Чита»	ИП Дудка А.А. СТО. Космонавтов ул., 15	ИП Дудка А.А. СТО. Космонавтов ул., 15	52,08075 113,38197	0.75 - железный

№	Муниципальное образование	Наименование места накопления	Адрес места накопления	Географические координаты	Тип контейнера
6630	Городской округ «Город Чита»	АО «Бурятнефтепродукт». АЗС. Космонавтов ул., 17 Б (Позвонить и отметить: 8-924-811-0722)	АО «Бурятнефтепродукт». АЗС. Космонавтов ул., 17 Б 8-924-811-0722	52,08328 113,38268	0.75 - железный
6631	Городской округ «Город Чита»	Магазин Дачник	ИП Девя М-и дачник, Кузузовский пр-д 2 а, п. Энергетиков	52,07363 113,33718	1.1 Евро
6632	Городской округ «Город Чита»	п. Черновские, ул. Чехова, д. 9; ул. Победы, д. 13	п. Черновские, ул. Чехова, д. 9; ул. Победы, д. 13	51,9907 113,26583	0.75 - железный
6633	Городской округ «Город Чита»	ООО Спецтехника мкр. Черемушки 157	ООО Спецтехника мкр. Черемушки 157	52,07473 113,34904	1.1 Евро
6634	Городской округ «Город Чита»	мкр. Мирный, 11	Чита, микрорайон Мирный 11	51,98395 113,27844	0.75 - железный
6635	Городской округ «Город Чита»	Детский сад 58 п. Рудник Кадала ул. Новая, д. 57	Детский сад 58 п. Рудник Кадала ул. Новая, д. 57	52,04122 113,25255	1.1 Евро
6636	Городской округ «Город Чита»	ул. Летная 6,8	ул. Летная 6,8	52,04874 113,43431	1.1 Евро
6637	Городской округ «Город Чита»	ул. Авиационная, д. 1А, 1Б, 1В	ул. Авиационная, д. 1А, 1Б, 1В	52,04677 113,44095	1.1 Евро
6638	Городской округ «Город Чита»	Светлая ул., д. 54-56 (неблаг. фонд)	Светлая ул., д. 54-56 (неблаг. фонд)	52,0405 113,27114	0.75 - железный
6639	Городской округ «Город Чита»	УК Кеон Автомобильный проезд, 8	Чита, Автомобильный проезд, 8	52,07233 113,39888	1.1 Евро
6640	Городской округ «Город Чита»	ООО РЭЦ-Девелопмент ул. Олимпийская 276 стр 2 (инновация)	ООО РЭЦ-Девелопмент ул. Олимпийская 276 стр 2 (инновация)	52,08714 113,42539	1.1 Евро
6641	Городской округ «Город Чита»	ВЛ №37 Угданский 2г	ВЛ №37 Угданский 2г	52,07198 113,40449	1.1 Евро
6642	Городской округ «Город Чита»	Рудник Кадала, ул. Новая д. 55	ул. Новая, 55, Чита, 672018	52,04083 113,25647	0.75 - железный
6643	Городской округ «Город Чита»	Детский сад 29 3 мкр 16	Детский сад 29 3 мкр 16	52,07576 113,38669	1.1 Евро
6644	Городской округ «Город Чита»	в/г №13/2 Авиационная 8	в/г №13/2 Авиационная 8	52,04772 113,44045	1.1 Евро
6645	Городской округ «Город Чита»	ИП Мерзоев	ИП Мерзоев 4 мкр д. 20а,	52,07354 113,389	1.1 Евро
6646	Городской округ «Город Чита»	ООО Кредитный дом (Страна чудес) 6 мкр, д. 2А	Страна чудес 6 мкр 2а,	52,06614 113,38929	1.1 Евро
6647	Городской округ «Город Чита»	Детский сад №70, 6 мкр., д. 4А	Детский сад №70, 6 мкр. 4а, Чита	52,06683 113,38996	1.1 Евро
6648	Городской округ «Город Чита»	КСК Школа №6, 5 мкр, д. 4	Школа №6 5 мкр 4, Чита	52,06878 113,39869	1.1 Евро
6649	Городской округ «Город Чита»	5 мкр., д. 3, Дом детского творчества №1	Дом детского творчества №1 5 мкр 3, п. Телетильников	52,06953 113,3972	1.1 Евро
6650	Городской округ «Город Чита»	АЗС КМЦ ул. Романовский тракт 65	АЗС КМЦ ул. Романовский тракт 65	52,10017 113,4388	1.1 Евро
6651	Городской округ «Город Чита»	ГСК № 60. Энтузиастов ул., 97. тел. 89144956213	ГСК № 60. Энтузиастов ул., 97. тел. 89144956213	52,05695 113,35024	0.75 - железный
6652	Городской округ «Город Чита»	ООО "Актив-Забайкья". Авиационная ул., 1. 89243730808	ООО "Актив-Забайкья". Авиационная ул., 1. 89243730808	52,04615 113,44122	0.75 - железный
6653	Городской округ «Город Чита»	Домремстрой. Авиационная ул., д. 40А	Домремстрой. Авиационная ул., д. 40А	52,05015 113,42873	0.75 - железный
6654	Городской округ «Город Чита»	СТО "Барс" Солдатский тупик, 9. пом.1 (в ГК 2005)	СТО "Барс". Солдатский тупик, 9. пом.1 (в ГК 2005)	52,06722 113,40828	0.75 - железный
6655	Городской округ «Город Чита»	ИП Буркин С. В. Угданский проезд, 14. Автосервис "ГАРАЖ"	ИП Буркин С. В. Угданский проезд, 14. Автосервис "ГАРАЖ"	52,07463 113,3976	0.75 - железный
6656	Городской округ «Город Чита»	Чердышев. АЗС (база). Автомобильный проезд, 32	Чердышев. АЗС (база). Автомобильный проезд, 32	52,07709 113,40894	0.75 - железный
6657	Городской округ «Город Чита»	АЗС "Автосфера" Космонавтов ул., 16	АЗС "Автосфера". Космонавтов ул., 16	52,08244 113,38147	0.75 - железный
6658	Городской округ «Город Чита»	АО «Бурятнефтепродукт». Угданский проезд, 71А (Позвонить и отметить: 8-924-811-0522)	АО «Бурятнефтепродукт». Угданский проезд, 71А 8-924-811-0522	52,10114 113,35077	0.75 - железный
6659	Городской округ «Город Чита»	Псих.больница им.Кандицкого. п. Ивановка, ул. Староивановская, 45	Псих.больница им.Кандицкого. п. Ивановка, ул. Староивановская, 45	52,12649 113,30413	0.75 - железный
6660	Городской округ «Город Чита»	п. Восточный, ул. Путьцев д. 1, 2	п. Восточный, ул. Путьцев д. 1, 2	51,98594 113,25183	0.75 - железный
6661	Городской округ «Город Чита»	п. Восточный, ул. Путьцев д. 3, 5, 7, 9	п. Восточный, ул. Путьцев д. 3, 5, 7, 9	51,98643 113,25374	0.75 - железный
6662	Городской округ «Город Чита»	Некрасовский переулок, д. 7, 9 (неблаг. фонд)	Некрасовский переулок, д. 7, 9 (неблаг. фонд)	52,03621 113,44513	0.75 - железный
6663	Городской округ «Город Чита»	Буркин. Ивановская ул., д. 68 89144728070	Буркин. Ивановская ул., д. 68 89144728070	52,05975 113,39872	0.75 - железный
6664	Городской округ «Город Чита»	Шульга. п. Черновские, ул. Старошахтерская д. 68 Б 89143661218	Шульга. п. Черновские, ул. Старошахтерская д. 68 Б 89143661218	51,99932 113,26904	0.75 - железный
6665	Городской округ «Город Чита»	Чмирева О.С. Текстильщиков ул., 10	Чмирева О.С. Текстильщиков ул., 10	52,07228 113,37617	0.75 - железный
6666	Городской округ «Город Чита»	ЧС Андреевская. 5-я Долинская ул., 66. 89244778414	5-я Долинская ул., 66, Чита, 672005	52,05436 113,42545	0.75 - железный
6667	Городской округ «Город Чита»	Рудик В.В. 5-я Долинская ул., д. 68 кв. 1 (жилой дом) 8-914-452-9909	Рудик В.В. 5-я Долинская ул., д. 68 кв. 1 (жилой дом) 8-914-452-9909	52,0546 113,42535	0.75 - железный
6668	Городской округ «Город Чита»	Антушина. 4-я Долинская ул., 25 (8-924-508-4461).	ул. 4-я Долинская, 25, Чита, 672005	52,04946 113,42576	0.75 - железный
6669	Городской округ «Город Чита»	Бабичев. 4-я Долинская ул., 54 (жилой дом) 8-914-452-4813	Бабичев. 4-я Долинская ул., 54 (жилой дом) 8-914-452-4813	52,05341 113,42518	0.75 - железный
6670	Городской округ «Город Чита»	Шобухин. Уральская ул., д. 16 (жилой дом) 8-964-463-0009	Шобухин. Уральская ул., д. 16 (жилой дом) 8-964-463-0009	52,03631 113,46824	0.75 - железный
6671	Городской округ «Город Чита»	Ляшенко Р.Г. Яковлева ул., 23	Ляшенко Р.Г. Яковлева ул., 23	52,05026 113,42365	0.75 - железный
6672	Городской округ «Город Чита»	Шадрин (ч/л). Яковлева ул., д. 13	Шадрин (ч/л). Яковлева ул., д. 13	52,04894 113,42401	0.75 - железный
6673	Городской округ «Город Чита»	Левина И.И. Новодолинский пер., 10	Левина И.И. Новодолинский пер., 10	52,05424 113,42864	0.75 - железный
6674	Городской округ «Город Чита»	Запрув С.А. Девичья сопка мкр., квартал 7 дом 7 (тел. 89144835933)	ул. Девичья, 19А, Чита, 672042	52,05885 113,40776	0.75 - железный
6675	Городской округ «Город Чита»	Наш дисконттер. Весенняя ул., 27	Наш дисконттер. Весенняя ул., 27	52,07914 113,37151	1.1 Евро
6676	Городской округ «Город Чита»	Черновская ул., 8 (Ч/л, жилой дом).	Черновская ул., 8 (Ч/л, жилой дом).	52,03722 113,44207	0.75 - железный
6677	Городской округ «Город Чита»	ООО "Япон". Кисельниковская ул., 40 8924-516-88-04	672014, ул. Георгия Костина, дом 20, Чита	52,0418 113,45535	0.75 - железный
6678	Городской округ «Город Чита»	АО "Принск Соловьевский". Татарская ул., 13 (8-914-469-1927)	АО "Принск Соловьевский". Татарская ул., 13 (8-914-469-1927)	52,04247 113,45801	0.75 - железный
6679	Городской округ «Город Чита»	Шайдулин Р.О. Гайдара ул., 72 А (жилой дом) 3. За час позвонить по тел: 8-914-135-8786	Шайдулин Р.О. Гайдара ул., 72 А по тел: 8-914-135-8786	51,99766 113,31627	0.75 - железный
6680	Городской округ «Город Чита»	ООО магазин "Радуга". Комсомольская ул., 77. 8924-274-0090	ООО магазин "Радуга". Комсомольская ул., 77. 8924-274-0090	52,0407 113,46164	0.75 - железный
6681	Городской округ «Город Чита»	АЗС "Автосфера" Магистральная ул., 78	АЗС "Автосфера". Магистральная ул., 78	52,02823 113,41764	0.75 - железный
6682	Городской округ «Город Чита»	ИП Абрахимов. ТЦ "Натали". Магистральная ул. 50. 8-914-463-2324	ИП Абрахимов. ТЦ "Натали". Магистральная ул. 50. 8-914-463-2324	52,0287 113,42555	0.75 - железный
6683	Городской округ «Город Чита»	Прохорова. 3-я Кооперативная ул., д. 27 (8-924-475-5099)	Прохорова 3-я Кооперативная ул., д. 27 (8-924-475-5099)	52,02299 113,44079	0.75 - железный
6684	Городской округ «Город Чита»	Кудина. 1-я Кооперативная ул., 50 (8-914-467-0240)	Кудина. 1-я Кооперативная ул., 50 (8-914-467-0240)	52,0279 113,45116	0.75 - железный
6685	Городской округ «Город Чита»	Микайлов. Малая Кеонская ул., д. 16 А (жилой дом). 8-929-480-0003	Микайлов. Малая Кеонская ул., д. 16 А (жилой дом). 8-929-480-0003	52,04129 113,43501	0.75 - железный

№	Муниципальное образование	Наименование места накопления	Адрес места накопления	Географические координаты		Тип контейнера
6686	Городской округ «Город Чита»	Проектная ул., д. 5, 7, 9 (неблаг. Фонд)	Проектная ул., д. 5, 7, 9 (неблаг. Фонд)	52,045	113,42418	0.75 - железный
6687	Городской округ «Город Чита»	Гаражный кооператив № 51. Советская ул., 14	Гаражный кооператив № 51. Советская ул., 14	52,01987	113,43084	0.75 - железный
6688	Городской округ «Город Чита»	Косендик М.А. Магистральная ул., 70 89243701333	Косендик М.А. Магистральная ул., 70 89243701333	52,02826	113,42054	0.75 - железный
6689	Городской округ «Город Чита»	Толстокулакова. Полевой мкр., 22 (жилой дом) 8-914-433-7679	Толстокулакова. Полевой мкр., 22 (жилой дом) 8-914-433-7679	52,01997	113,42839	0.75 - железный
6690	Городской округ «Город Чита»	ООО Кровля ул. Недорезова 1г	Недорезова ул., 1г, Чита	52,03398	113,47204	0.75 - железный
6691	Городской округ «Город Чита»	Соц. приют "Берегиня". Ползунова ул., 29	Соц. приют "Берегиня". Ползунова ул., 29	52,03869	113,43366	0.75 - железный
6692	Городской округ «Город Чита»	Стом. клиника. Байкальская ул., 31 тел. 20-70-99 звонить за 30 минут	Стом. клиника. Байкальская ул., 31 тел. 20-70-99 звонить за 30 минут	52,0463	113,45473	0.75 - железный
6693	Городской округ «Город Чита»	Баканов Д.В. 2-я Базовская ул., 29 (8-924-373-3177)	Баканов Д.В. 2-я Базовская ул., 29 (8-924-373-3177)	52,06304	113,46032	0.75 - железный
6694	Городской округ «Город Чита»	ООО "СибВторсырье" (база) 3-я Базовская ул., 2 (8-914-479-6438)	ООО "СибВторсырье" (база) 3-я Базовская ул., 2 (8-914-479-6438)	52,05888	113,46148	0.75 - железный
6695	Городской округ «Город Чита»	РЖД. Котельная ВРД. Комсомольская ул., 1 914-801-0221; 914-470-23-51	Комсомольская ул., 1, Чита, 672014	52,04242	113,45243	1.1 Евро
6696	Городской округ «Город Чита»	ЧЛ Цырендоржиева С.Л. Крестьянская ул., д. 20 А.	ЧЛ Цырендоржиева С.Л. Крестьянская ул., д. 20 А.	52,03993	113,45575	0.75 - железный
6697	Городской округ «Город Чита»	Бурлакова. Крестьянская ул., д. 22 (8-914-135-3035)	Бурлакова. Крестьянская ул., д. 22 (8-914-135-3035)	52,04027	113,45588	0.75 - железный
6698	Городской округ «Город Чита»	ИП Столаров (автостоянка). Набережная ул., 77 (8-914-351-0575)	ИП Столаров (автостоянка). Набережная ул., 77 (8-914-351-0575)	52,04532	113,46392	0.75 - железный
6699	Городской округ «Город Чита»	Шобухин (жилой дом). Уральская ул., 16 (8-964-463-0009)	Уральская ул., 16, Чита, 672014	52,03623	113,46658	0.75 - железный
6700	Городской округ «Город Чита»	НАТАМТРЕЙД Вертолетная ул., 7. 89144574895; 89245081262	НАТАМТРЕЙД. Вертолетная ул., 7. 89144574895; 89245081262	52,08777	113,43701	0.75 - железный
6701	Городской округ «Город Чита»	Баранского ул., д. 7, 5	Баранского ул., д. 7, 5	52,02682	113,44267	0.75 - железный
6702	Городской округ «Город Чита»	Евсеевцева И.Г. Мкр. Витимский, 46 Ж 8914-472-7345	Евсеевцева И.Г. Мкр. Витимский, 46 Ж 8914-472-7345	52,09056	113,42841	0.75 - железный
6703	Городской округ «Город Чита»	ул. Петровская 5 неблаг. Фонд	672039, ул. Серова, 5А, Чита	52,0251	113,50474	1.1 Евро
6704	Городской округ «Город Чита»	Чернова. Апрельская ул., д. 1 кв. 2	672040, Апрельская ул., 1, Чита	52,03409	113,43951	1.1 Евро
6705	Городской округ «Город Чита»	БРК. Крымская ул., 17	Байкальская региональная компания, ул. Крымская, 17	52,04873	113,45771	1.1 Евро
6706	Городской округ «Город Чита»	Пивоваров. Магазин "Бояло мало". Новобульварная ул., 149 (8-914-464-6571)	672000, ул. Новобульварная, 149, Чита	52,05326	113,49123	1.1 Евро
6707	Городской округ «Город Чита»	Докремстрой. Пригородная ул., д. 2, 1А, 1Б, пер. Железобетонный д. 14; Зоотехническая ул., д. 2 Б; Железобетонная ул. 4	672014, Пригородная 2	52,07615	113,45848	1.1 Евро
6708	Городской округ «Город Чита»	ул. Новобульварная 153	ул. Новобульварная, 153, Чита, 672038	52,05359	113,48979	1.1 Евро
6709	Городской округ «Город Чита»	ул. Аргунская, 61; ул. Аргунская 63	ул. Аргунская, 61, Чита, 672038	52,0629	113,47214	1.1 Евро
6710	Городской округ «Город Чита»	ул. Аргунская 63	672038, ул. Аргунская, 63, Чита	52,06328	113,47199	1.1 Евро
6711	Городской округ «Город Чита»	ул. Евгения Гаросана 35 неблаг. Фонд	ул. Евгения Гаросана, 35, Чита, 672038	52,06392	113,47204	1.1 Евро
6712	Городской округ «Город Чита»	Докремстрой. Зоотехническая ул., 36	Зоотехническая ул., 32, Чита, 672014	52,07938	113,45613	1.1 Евро
6713	Городской округ «Город Чита»	ул. Красной Звезды, 38а	ул. Красной Звезды, 38а, Чита, 672038	52,06454	113,48283	1.1 Евро
6714	Городской округ «Город Чита»	2-я Новокузнецкая ул., 15 (неблаг. Фонд)	2-я Новокузнецкая ул., 15, Чита, 672000	52,04406	113,4791	1.1 Евро
6715	Городской округ «Город Чита»	Июньская ул., 12, Чита	Июньская ул., 12, Чита, 672038	52,05813	113,49243	1.1 Евро
6716	Городской округ «Город Чита»	УК "Домашний очаг". Романовский тракт, 81	УК "Домашний очаг". Романовский тракт, 81	52,11956	113,44239	0.75 - железный
6717	Городской округ «Город Чита»	Авиационная ул., д. 1 А, 1 Б, 1 В	672040, Авиационная ул., 1А, Чита	52,04649	113,44116	0.75 - железный
6718	Городской округ «Город Чита»	Носков (ч/л). 4 - я Новоколиновская ул., 56	Носков (ч/л). 4 - я Новоколиновская ул., 56	52,05357	113,42482	0.75 - железный
6719	Городской округ «Город Чита»	Зуева Е. Д. (ч/л). 4 - я Долинская ул., д. 1	Зуева Е. Д. (ч/л). 4 - я Долинская ул., д. 1	52,05191	113,42532	0.75 - железный
6720	Городской округ «Город Чита»	Першиков К.А. (ч/л). Ивановская ул., д. 3	Першиков К.А. (ч/л). Ивановская ул., д. 3	52,05853	113,41449	0.75 - железный
6721	Городской округ «Город Чита»	ЧЛ Джафаров. Ивановская ул., д. 45	ЧЛ Джафаров. Ивановская ул., д. 45	52,05917	113,3985	0.75 - железный
6722	Городской округ «Город Чита»	п. Рудник Кадала, ул. Конечная д. 2, 8	п. Рудник Кадала, ул. Конечная д. 2, 8	52,03446	113,28355	0.75 - железный
6723	Городской округ «Город Чита»	п. Рудник Кадала, ул. Пионерская д. 7, 8, 12	п. Рудник Кадала, ул. Пионерская д. 7, 8, 12	52,03594	113,28198	0.75 - железный
6724	Городской округ «Город Чита»	п. Рудник Кадала, ул. Букачинская, 8	п. Рудник Кадала, ул. Букачинская, 8	52,03565	113,27843	0.75 - железный
6725	Городской округ «Город Чита»	п. ЧЭС, ул. Совхозная д. 25 (неблаг. Фонд)	п. ЧЭС, ул. Совхозная д. 25 (неблаг. Фонд)	52,01488	113,2212	0.75 - железный
6726	Городской округ «Город Чита»	п. ЧЭС, ул. Нижняя д. 10, 14, 16	п. ЧЭС, ул. Нижняя д. 10, 14, 16	52,00723	113,21802	0.75 - железный
6727	Городской округ «Город Чита»	п. ЧЭС, ул. Нижняя д. 2, 4, 6, 8	п. ЧЭС, ул. Нижняя д. 2, 4, 6, 8	52,00687	113,21908	0.75 - железный
6728	Городской округ «Город Чита»	п. ЧЭС, ул. Сельская, 20	п. ЧЭС, ул. Сельская, 20	52,01118	113,21243	0.75 - железный
6729	Городской округ «Город Чита»	п. ЧЭС, ул. Волочаевская д. 38	п. ЧЭС, ул. Волочаевская д. 38	52,00661	113,21306	0.75 - железный
6730	Городской округ «Город Чита»	п. Восточный, ул. Булгакова, 50	п. Восточный, ул. Булгакова, 50	51,99892	113,22054	0.75 - железный
6731	Городской округ «Город Чита»	Наклонка, ул. Рудная д. 29	Рудная ул., 29, Наклонный, 672023	51,99229	113,21923	0.75 - железный
6732	Городской округ «Город Чита»	Омская ул., 2 (неблаг. фонд)	Омская ул., 2 (неблаг. фонд)	51,98932	113,22234	0.75 - железный
6733	Городской округ «Город Чита»	Кубанская ул., д. 1 (Хлебозаводская 14) неблаг. Фонд	Кубанская ул., д. 1 (Хлебозаводская 14) неблаг. Фонд	51,9876	113,22234	0.75 - железный
6734	Городской округ «Город Чита»	Хлебозаводская ул., д. 2а - 8а; 10а - 14а; 1а - 5а (неблаг. Фонд)	Хлебозаводская ул., д. 2а - 8а; 10а - 14а; 1а - 5а (неблаг. Фонд)	51,98768	113,2195	0.75 - железный
6735	Городской округ «Город Чита»	Якутская ул. 1 (неблаг. фонд)	Якутская ул. 1 (неблаг. фонд)	51,98625	113,2289	0.75 - железный
6736	Городской округ «Город Чита»	Курская ул., д. 65-73 (неблаг. фонд)	Курская ул., д. 65-73 (неблаг. фонд)	51,96939	113,22898	0.75 - железный
6737	Городской округ «Город Чита»	ТГ Абсолют ИП Шагарова, ул. Пр.Жукова, д. 10	АБСОЛЮТ пр. Маршала Жукова, 10, Чита	52,06931	113,38379	1.1 Евро
6738	Городской округ «Город Чита»	Курская ул., д. 28-32 (неблаг. фонд)	Курская ул., д. 28-32 (неблаг. фонд)	51,97423	113,23025	0.75 - железный
6739	Городской округ «Город Чита»	Некрасова ул., д. 16, 18, 20 (Минусинская, 9) неблаг. фонд	Некрасова ул., д. 16, 18, 20 (Минусинская, 9) неблаг. фонд	51,98996	113,229	0.75 - железный
6740	Городской округ «Город Чита»	п. Черновские, ул. Минусинская д. 1, 2, 3, 4, 6	п. Черновские, ул. Минусинская д. 1, 2, 3, 4, 6	51,99128	113,22518	0.75 - железный

№	Муниципальное образование	Наименование места накопления	Адрес места накопления	Географические координаты		Тип контейнера
6741	Городской округ «Город Чита»	В/Ч 59313-23 Угданский 2г	В/Ч 59313-23 Угданский 2г	52,07169	113,40348	1.1 Евро
6742	Городской округ «Город Чита»	п. Сибирский, ул. Автодорожная д. 28 (неблаг. Фонд)	п. Сибирский, ул. Автодорожная д. 28 (неблаг. Фонд)	51,99274	113,25221	0.75 - железный
6743	Городской округ «Город Чита»	Автодорожная ул., д. 48	Автодорожная ул., 48, Чита, 672023	51,99278	113,25442	0.75 - железный
6744	Городской округ «Город Чита»	п. Черновские, ул. Белогорская д. 4, 6, 8	п. Черновские, ул. Белогорская д. 4, 6, 8	52,00059	113,26727	0.75 - железный
6745	Городской округ «Город Чита»	ИП Миронова автостоянка Угданский 2ж	проезд Угданский 2ж, п. Текстильщиков, 672042	52,0723	113,40106	1.1 Евро
6746	Городской округ «Город Чита»	п. Черновские, ул. Старошахтерская д. 45	п. Черновские, ул. Старошахтерская д. 45	51,99913	113,26103	0.75 - железный
6747	Городской округ «Город Чита»	п. Черновские, ул. Старошахтерская д. 31	п. Черновские, ул. Старошахтерская д. 31	51,99828	113,26068	0.75 - железный
6748	Городской округ «Город Чита»	п. Черновские, ул. Краснокаменская д. 14	п. Черновские, ул. Краснокаменская д. 14	51,99664	113,26146	0.75 - железный
6749	Городской округ «Город Чита»	г. Чита, проезд Угданский, 12 ПГСК "КСК-2000"	проезд Угданский, 12, г. Чита	52,07291	113,40016	1.1 Евро
6750	Городской округ «Город Чита»	Хлеб-Соль Фадеева, 21А	Хлеб-Соль проспект Фадеева, 21А, ТЦ "Универсам"	52,06744	113,3911	1.1 Евро
6751	Городской округ «Город Чита»	Квартал Фадеева 18б	Пр. Фадеева 18б Чита	52,06776	113,39402	1.1 Евро
6752	Городской округ «Город Чита»	п. Восточный, ул. Юбилейная, д. 8	п. Восточный, ул. Юбилейная, д. 8	51,98541	113,26468	0.75 - железный
6753	Городской округ «Город Чита»	ИП Журавлева ТЦ Бумеранг	ТЦ БУМЕРАНГ пр пр. Фадеева, 22, п. Текстильщиков	52,06727	113,39383	1.1 Евро
6754	Городской округ «Город Чита»	ИПЧ ПМС 316 ул. Авиационная, д. 40 (8-924-020-0422) Дистанция инфраструктуры	ИПЧ ПМС 316 ул. Авиационная, д. 40 (8-924-020-0422) Дистанция инфраструктуры	52,04917	113,42886	1.1 Евро
6755	Городской округ «Город Чита»	ИП Султанян А.Р. Ул. Авиационная, д. 16А	ИП Султанян А.Р. Ул. Авиационная, д. 16А	52,04932	113,43163	1.1 Евро
6756	Городской округ «Город Чита»	Нефтемаркет АЗС №3 пер. Авиационный, д. 14	Нефтемаркет АЗС №3 пер. Авиационный, д. 14	52,04349	113,42486	1.1 Евро
6757	Городской округ «Город Чита»	Председатель дома Бочкова, 1-я Московская ул., 50	Председатель дома Бочкова, 1-я Московская ул., 50	52,02869	113,43886	0.75 - железный
6758	Городской округ «Город Чита»	Онискевича ул., д. 26, 28 (неблаг. Фонд)	ул. Онискевича, 28, 26, Чита, 672040	52,03431	113,44623	0.75 - железный
6759	Городской округ «Город Чита»	Онискевича ул., д. 30, 32 (неблаг. Фонд)	Онискевича ул., д. 30, 32 (неблаг. Фонд)	52,03448	113,44572	0.75 - железный
6760	Городской округ «Город Чита»	Путейский переулок, д. 2, 4, 6, 8, 9, 11 (неблаг. Фонд)	Путейский пер., 7, 8, 9, 11, Чита, 672040	52,03537	113,44502	0.75 - железный
6761	Городской округ «Город Чита»	Онискевича ул., д. 34 корпус А (неблаг. Фонд)	ул. Онискевича, 34, Чита, 672040	52,03489	113,44475	0.75 - железный
6762	Городской округ «Город Чита»	ИП Жамсаранова (цех полуфабрикатов), Бургенская ул., 26 А (8-914-460-2307, 8-914-460-0054)	ИП Жамсаранова (цех полуфабрикатов), Бургенская ул., 26 А (8-914-460-2307, 8-914-460-0054)	52,07015	113,45816	0.75 - железный
6763	Городской округ «Город Чита»	г. Чита, ул. Ярославского, 76 ИП Салимов И.Б.о. кафе «Солнечный остров»	672020, Чита, улица Ярославского, 74 Салимов И.Б.о. кафе «Солнечный остров»	52,02343	113,49926	0.75 - железный
6764	Городской округ «Город Чита»	ИП Трошин В.А. ул.Петровская 23	672000, ул. Петровская, 23, Чита ИП Трошин В.А	52,02646	113,50075	0.75 - железный
6765	Городской округ «Город Чита»	ДУ -7 ул. Ангарская 42, Н. Островского 28 89143643084 Забыт на открытии Ира	Ангарская ул., 42/26, Чита, 672039	52,03001	113,51466	0.75 - железный
6766	Городской округ «Город Чита»	ООО Забрегионгаз АГЭС, ул. Верхолесная 32	672039, Верхолесная ул., 32, Чита	52,03399	113,54128	0.75 - железный
6767	Городской округ «Город Чита»	Лесхоз ул. Кирова, 9	672039, ул. Кирова, 9, Чита Лесхоз	52,01861	113,54558	0.75 - железный
6768	Городской округ «Город Чита»	ИП Базикалов админ. Здание ул. Красной звезды 27 оф. 4 (8-964-461-1635) (Контейнер за 10 число синий)(0,75м3 в мес.)	ул. Красной Звезды, 27, Чита, 672038	52,07024	113,48038	0.75 - железный
6769	Городской округ «Город Чита»	Ул. Ремесленная 1, 4, 2, 3	ул. Ремесленная, 10, г. Чита	52,02422	113,50965	0.75 - железный
6770	Городской округ «Город Чита»	Барсегян м/н Карина ул.Ленина 149	672000 Барсегян м/н Карина, ул. Ленина, 149, Чита	52,03959	113,48443	0.75 - железный
6771	Городской округ «Город Чита»	г. Чита, ул. Н. Островского, 33 Ветеринарная лаборатория, (с 8.00 до 15.30.) 32-31-65	672039, Чита, улица Николая Островского, 33	52,03007	113,51385	1.1 Евро
6772	Городской округ «Город Чита»	Следственное Управление, ул. Ингодняская 32	Ингодняская ул., 32, Чита, 672039 Следственное Управление,	52,0262	113,51621	0.75 - железный
6773	Городской округ «Город Чита»	СЗ ул. Бутина 32 а	ул. Бутина, 32а, Чита, 672000	52,03879	113,50511	0.75 - железный
6774	Городской округ «Город Чита»	ИП Лескова Е.С. Ул. Туринская, 6	672014, ул. Туринская, 6, Чита	52,06853	113,45734	1.1 Евро
6775	Городской округ «Город Чита»	Ресурсинвест. Олимпийская 2а	Ресурсинвест. Олимпийская 2а	52,08591	113,44442	0.75 - железный
6776	Городской округ «Город Чита»	Ресурсинвест. Олимпийская ул., 1	Олимпийская ул., 1, Чита, 672014	52,08883	113,44259	0.75 - железный
6777	Городской округ «Город Чита»	Шинный центр Виванор Мостовая 8	ул. Мостовая, 8, Чита, 672000	52,03954	113,48258	1.1 Евро
6778	Городской округ «Город Чита»	Карпатская ул., д. 4, 14 (Район Аэропорта)	Район аэропорта ул карпатская 4,14, Чита,	52,01806	113,3363	0.75 - железный
6779	Городской округ «Город Чита»	ООО Сладкий дом ул. Железобетонная 18а	672014, ул. Железобетонная, 18А, Чита	52,07366	113,45841	1.1 Евро
6780	Городской округ «Город Чита»	Аэродромная ул., д. 38, 40, 42 (Район Аэропорта).	ул. Аэродромная, 38,40,42, Кадала, 672018	52,01972	113,33812	0.75 - железный
6781	Городской округ «Город Чита»	ООО Журнали журналы и логистика ул. 5-я Малая 10	672014, 5-я Малая ул., 10, Чита	52,03504	113,47985	1.1 Евро
6782	Городской округ «Город Чита»	5-я Малая 4	672014, 5-я Малая ул., 4, Чита	52,03382	113,47769	1.1 Евро
6783	Городской округ «Город Чита»	БРК ул.Малая 8	Малая ул., 8, Чита, 672014	52,03254	113,47981	1.1 Евро
6784	Городской округ «Город Чита»	Жил. Городок , д. 7 (неблаг. фонд)	пер. Жилой Городок, 7, Чита, 672018	52,01681	113,30989	0.75 - железный
6785	Городской округ «Город Чита»	Торгсервис магазин Светофор, ул. Тракторная 74	672014, ул. Тракторная, 74, Чита	52,07993	113,45404	1.1 Евро
6786	Городской округ «Город Чита»	Жил. Городок , д. 4 (неблаг. фонд)	Жил городок 4, Аэропорт, 672018	52,01637	113,31246	0.75 - железный
6787	Городской округ «Город Чита»	Домремстрой ул. Малая, 2, 6, 6а, 6б, 6в	Малая ул., 6в, Чита, 672014	52,0337	113,47984	1.1 Евро
6788	Городской округ «Город Чита»	ГК № 34 ул. Малая 1	672014, Чита, Малая улица, 1	52,03242	113,48396	1.1 Евро
6789	Городской округ «Город Чита»	Домремстрой ул. Малая 2а, 2б	Малая ул., 2а, Чита, 672014	52,03493	113,48031	1.1 Евро
6790	Городской округ «Город Чита»	п. Рудник Кадала, ул. Удоянская д. 8, 9, 17	п. Рудник Кадала, ул. Удоянская д. 8, 9, 17	52,03427	113,28135	0.75 - железный
6791	Городской округ «Город Чита»	Домремстрой ул. Малая, 2в	Малая ул., 2в, Чита, 672014	52,0337	113,48093	1.1 Евро
6792	Городской округ «Город Чита»	Дсад №27 ул.Малая 9	672014, Малая ул., 9, Чита	52,0333	113,48191	1.1 Евро
6793	Городской округ «Город Чита»	Малая ул., 4, Чита	672014, Малая ул., 4, Чита	52,03419	113,48298	1.1 Евро
6794	Городской округ «Город Чита»	п. Рудник Кадала, ул. Степная, д. 19 А	п. Рудник Кадала, ул. Степная, д. 19 А	52,03792	113,27673	0.75 - железный
6795	Городской округ «Город Чита»	п. Рудник Кадала, ул. Шахтерская д. 5	п. Рудник Кадала, ул. Шахтерская д. 5	52,03508	113,2764	0.75 - железный
6796	Городской округ «Город Чита»	ТСЖ Маяк Малая 10, 11	672014, Малая ул., 11, Чита	52,03218	113,48235	1.1 Евро
6797	Городской округ «Город Чита»	Рудник Кадала, ул. Шахтерская, д. 7	Рудник Кадала, ул. Шахтерская, д. 7	52,03687	113,27326	0.75 - железный
6798	Городской округ «Город Чита»	Рудник Кадала, ул. Новая д. 5; переулок Новый, д. 1	Рудник Кадала, ул. Новая д. 5; переулок Новый, д. 1	52,03702	113,26685	0.75 - железный

№	Муниципальное образование	Наименование места накопления	Адрес места накопления	Географические координаты	Тип контейнера
6799	Городской округ «Город Чита»	п. Рудник Кадала, ул. Новая д. 28	п. Рудник Кадала, ул. Новая д. 28	52,04046 113,26054	0.75 - железный
6800	Городской округ «Город Чита»	п. Рудник Кадала, ул. Школьная д. 59	п. Рудник Кадала, ул. Школьная д. 59	52,04147 113,25904	0.75 - железный
6801	Городской округ «Город Чита»	п. Рудник Кадала, ул. Школьная д. 51	п. Рудник Кадала, ул. Школьная д. 51	52,04165 113,25867	0.75 - железный
6802	Городской округ «Город Чита»	Рудник Кадала, ул. Новая, 42, 55	Рудник Кадала, ул. Новая, 42, 55	52,04213 113,25614	0.75 - железный
6803	Городской округ «Город Чита»	п. Рудник Кадала, ул. Новая д. 62, 62А, 64	п. Рудник Кадала, ул. Новая д. 62, 62А, 64	52,04293 113,25421	0.75 - железный
6804	Городской округ «Город Чита»	п. Рудник Кадала, ул. Школьная д. 84, 87	ул. Школьная, 84, Чита, Забайкальский край	52,04363 113,25267	0.75 - железный
6805	Городской округ «Город Чита»	п. Рудник Кадала, ул. Листоветничная, 1	Листоветничная ул., 1, Чита, 672018	52,0492 113,26055	0.75 - железный
6806	Городской округ «Город Чита»	ИП Симонян ул. Курнатовского 30 кафе DONER КЕВАВ (шаурма)	ул. Курнатовского, 30, Чита, 672000	52,03887 113,49713	1.1 Евро
6807	Городской округ «Город Чита»	ул. Кастринская, 1	г. Чита, ул. Кастринская, д. 1, ЗАБГУ	52,03304 113,48985	1.1 Евро
6808	Городской округ «Город Чита»	Читинка ул. Журавлева, 7	г. Чита, ул. Журавлева, д. 7, Читинка	52,03189 113,4927	1.1 Евро
6809	Городской округ «Город Чита»	Роспотребнадзор Амурская 109	г. Чита, ул. Амурская, д. 109, Роспотребнадзор	52,03189 113,49305	1.1 Евро
6810	Городской округ «Город Чита»	Инт. Епархия (собор) Бутына 6	г. Чита, ул. Бутына, д. 6, Читинская Епархия (собор)	52,02977 113,49771	1.1 Евро
6811	Городской округ «Город Чита»	ИП Чекунов Обьеязное шоссе, д. 25 г, м-н "Тпродукты"	672037, ул. микрорайон Каштак, г. Каштак	52,08478 113,47724	1.1 Евро
6812	Городской округ «Город Чита»	ООО "Альфа" (ТЦ Арена) ул. Красной Звезды, 70	672039, ул. Красной Звезды, 70, Чита	52,07698 113,48188	1.1 Евро
6813	Городской округ «Город Чита»	МЧС, ул. Красной Звезды 74а тел. 368-386	672038, ул. Красной Звезды, 74А, Чита	52,07811 113,4822	1.1 Евро
6814	Городской округ «Город Чита»	ПАО Мегафон, ул. Красной Звезды 64	Красной звезды 64 ПАО Мегафон	52,07604 113,48227	0.75 - железный
6815	Городской округ «Город Чита»	-	672000, ул. Бутына, 1А, Чита	52,02926 113,49287	1.1 Евро
6816	Городской округ «Город Чита»	ул. Бутына, 1В,	г. Чита, ул. Бутына, д. 1 В, ИПЧ	52,02948 113,4933	1.1 Евро
6817	Городской округ «Город Чита»	РЖД ВОКЗАЛ	г. Чита, ул. Бутына, д. 16, ОАО РЖД	52,02934 113,49361	1.1 Евро
6818	Городской округ «Город Чита»	Сухаревич АЗС КМЦ ул. Красной звезды 60	Красной звезды 60 Сухаревич АЗС КМЦ	52,07558 113,48225	0.75 - железный
6819	Городской округ «Город Чита»	Краевой СУД, ул. Амурская 33а	672039, ул. Амурская, 33А, Чита Краевой СУД	52,02475 113,51055	0.75 - железный
6820	Городской округ «Город Чита»	-	ул. 40 Лет Октября, 13 к2, Восточный	51,98451 113,27005	0.75 - железный
6821	Городской округ «Город Чита»	Пенкбольница Кандинского, ул. Амурская 97	672000, ул. Амурская, 97, Чита Пенкбольница Кандинского	52,02921 113,49981	0.75 - железный
6822	Городской округ «Город Чита»	п. Восточный, ул. Иркутская д. 9	п. Восточный, ул. Иркутская д. 9	51,98565 113,26905	0.75 - железный
6823	Городской округ «Город Чита»	п. Восточный, ул. Иркутская д. 7	п. Восточный, ул. Иркутская д. 7	51,98474 113,26838	0.75 - железный
6824	Городской округ «Город Чита»	Угольщиков ул., д. 14; ул. Майская, 13	Угольщиков ул., д. 14; ул. Майская, 13	51,98744 113,26694	0.75 - железный
6825	Городской округ «Город Чита»	Майская ул., 2	Майская ул., 2, Чита	51,98723 113,2663	0.75 - железный
6826	Городской округ «Город Чита»	Угольщиков ул., д. 15	Угольщиков ул., д. 15	51,98889 113,26395	0.75 - железный
6827	Городской округ «Город Чита»	п. Восточный, ул. Губина, д. 18	п. Восточный, ул. Губина, д. 18	51,98385 113,26803	0.75 - железный
6828	Городской округ «Город Чита»	Ван Ли Цзя кафе "Лун Фу", ул. Забайкальского Рабочего 86	672000, ул. Забайкальского Рабочего, 86, ИП ВАН ЛИ ЦЗЯ	52,03286 113,51064	0.75 - железный
6829	Городской округ «Город Чита»	п. Восточный, Опытный, д. 6	п. Восточный, Опытный, д. 6	51,97908 113,26006	1.1 Евро
6830	Городской округ «Город Чита»	ул. Бутына, д. 18 МКД (89644625169)	672000, ул. Бутына, 18, Чита	52,03617 113,50229	0.75 - железный
6831	Городской округ «Город Чита»	п. Восточный, ул. Донецкая д. 1, 3	п. Восточный, ул. Донецкая д. 1, 3	51,98322 113,26371	0.75 - железный
6832	Городской округ «Город Чита»	п. Восточный, ул. Донецкая, д. 7	п. Восточный, ул. Донецкая, д. 7	51,98285 113,26506	0.75 - железный
6833	Городской округ «Город Чита»	п. Восточный, ул. Победы д. 33, 35	п. Восточный, ул. Победы д. 33, 35	51,98745 113,27775	0.75 - железный
6834	Городской округ «Город Чита»	г. Чита МКД АО "Служба заказчика" ул. Баябина, д. 10, ул. Баябина, д. 6, ул. Ленинградская, д. 80	ул. Баябина, 10, г. Чита	52,03907 113,51047	0.75 - железный
6835	Городской округ «Город Чита»	п. Восточный, ул. Победы, д. 37, 39	п. Восточный, ул. Победы, д. 37, 39	51,98728 113,27892	0.75 - железный
6836	Городской округ «Город Чита»	ЧГМА, ул. Баябина 14	ул. Баябина, 14, г. Чита ЧГМА	52,03998 113,50804	0.75 - железный
6837	Городской округ «Город Чита»	п. Восточный, ул. Победы, д. 45, 47, 49	п. Восточный, ул. Победы, д. 45, 47, 49	51,98691 113,28118	0.75 - железный
6838	Городской округ «Город Чита»	п. Восточный, Жерейская ул., д. 10, 12	п. Восточный, Жерейская ул., д. 10, 12	51,98697 113,2812	0.75 - железный
6839	Городской округ «Город Чита»	Ленская ул., 79 (неблаг. фонд)	Ленская ул., 79, Чита, 672023	51,99088 113,28535	0.75 - железный
6840	Городской округ «Город Чита»	Ленская ул., д. 73-75 (неблаг. Фонд)	Ленская ул., 73, Чита, 672023	51,99163 113,28287	0.75 - железный
6841	Городской округ «Город Чита»	ООО Торсервис 75 Светофор ул. Солдатский тупик 2, было 2 контейнера 2 раза в неделю, с 15.04. уменьшили	Светофор Солдатский пер., 2, Чита	52,06824 113,40442	1.1 Евро
6842	Городской округ «Город Чита»	п. Восточный, ул. Новопутейская д. 1, 2	Новопутейская 1,2, Чита, 672023	51,99477 113,28081	0.75 - железный
6843	Городской округ «Город Чита»	Новопутейская ул., д. 3, 4 (неблаг. фонд)	Новопутейская 3,4 Чита, 672023	51,99494 113,28026	0.75 - железный
6844	Городской округ «Город Чита»	Путейская ул., 54	Путейская ул., 54, Чита	51,99382 113,28123	0.75 - железный
6845	Городской округ «Город Чита»	Сувач магазин Продмис, ул. Красной Звезды 8	672038, ул. Красной Звезды, 8, Чита	52,05706 113,48527	1.1 Евро
6846	Городской округ «Город Чита»	ГК №2005 Солдатский тупик :	Чита, ГК 2005 солдатский тупик 6	52,06684 113,4076	1.1 Евро
6847	Городской округ «Город Чита»	п. Восточный, ул. Новопутейская 20, корп 2	672023, Новопутейская ул., 20 к2, Чита	51,99121 113,2872	0.75 - железный
6848	Городской округ «Город Чита»	Врачебно-физкультурный диспансер, ул. Бабушкина 72	ул. Бабушкина, 72, Чита, 672000	52,03975 113,50058	1.1 Евро
6849	Городской округ «Город Чита»	г. Чита, ул. П. Осипенко, да 37, 39 МКД неблаг. фонд	672000, Чита, улица Полины Осипенко, 39	52,03485 113,5105	1.1 Евро
6850	Городской округ «Город Чита»	ИП Фарафонова СТО STANDOX ул. Верхоленская 51	Верхоленская 51, Чита	52,03728 113,53516	1.1 Евро
6851	Городской округ «Город Чита»	г. Чита ул. Кайдаловская, д. 19 (АО Служба заказчика" ЖЭУ-2) ул. Кайдаловская, д. 17 (ТСЖ "ЖСК-4")	672027, Кайдаловская ул., 19, Чита	52,04047 113,52154	1.1 Евро

№	Муниципальное образование	Наименование места накопления	Адрес места накопления	Географические координаты	Тип контейнера
6852	Городской округ «Город Чита»	Автосервис Кирова 17	672039, ул. Кирова, 17, Чита	52,01942; 113,5428	1.1 Евро
6853	Городской округ «Город Чита»	Автосфера АЗС Украинский бульвар 17	672039, Украинский б-р, 17, Чита	52,02702; 113,54282	1.1 Евро
6854	Городской округ «Город Чита»	Алтан и-н Читинка 3-я Забайкальская 2 пом. 2	672039, ул. 3-я Забайкальская, 2, Чита	52,02653; 113,54203	1.1 Евро
6855	Городской округ «Город Чита»	ООО Индекс АЗС ул. Ленина 3в	ул. Ленина, 3В, Чита, 672010	52,02236; 113,5284	1.1 Евро
6856	Городской округ «Город Чита»	ИП Соломатин О.В. Ул. Ленина 2г	672039, ул. Ленина, 2Г, Чита	52,02284; 113,52877	1.1 Евро
6857	Городской округ «Город Чита»	Управление охраны, ул. Забайкальского Рабочего 73 тел. 33-70-23 для отк. ворот	672000, ул. Заб. рабочего, 73, Чита	52,03301; 113,50806	1.1 Евро
6858	Городской округ «Город Чита»	Прометей С.С. Магазины Резерв Ул. Ленина 2д	672010, ул. Ленина, 2Д, Чита	52,02238; 113,52968	1.1 Евро
6859	Городской округ «Город Чита»	г. Чита, ул. Анохина, 52 центр "КОДАР" выезд через ул. 9-го января на Инголинская, 49 (8-924-384-8759)	672000, Чита, Инголинская ул., 49/52	52,02904; 113,50702	1.1 Евро
6860	Городской округ «Город Чита»	ООО ВЦ Забайкальский ул. Ленина 1	Чита, ул. Ленина, 1	52,02091; 113,53451	1.1 Евро
6861	Городской округ «Город Чита»	Дископт СПУТНИК Ленина 1	Чита, ул. Ленина, 1	52,02101; 113,53311	1.1 Евро
6862	Городской округ «Город Чита»	г. Чита, ул. Белорусская, 14 МБДОУ "Детский сад №68"	672039, Чита, улица Белорусская, 14	52,02287; 113,54089	1.1 Евро
6863	Городской округ «Город Чита»	Гаражный кооператив 18 ул. Гагарина 11А	ул. Гагарина, 11А, Чита, 672039	52,02206; 113,55129	1.1 Евро
6864	Городской округ «Город Чита»	детский сад 49 ул. Гагарина 8г	ул. Гагарина, 8г, Чита, 672039	52,02124; 113,54637	1.1 Евро
6865	Городской округ «Город Чита»	Детский сад 97 ул. Славянская 10	ул. Славянская, 10, Чита, 672039	52,02439; 113,54922	1.1 Евро
6866	Городской округ «Город Чита»	ФГКУ УК УФСИН России по Забайкальскому краю, Забайкальский край, г. Чита, ул. Александро-Заводская, 2	672039, ул. Александро-Заводская, 2, Чита	52,02879; 113,53654	1.1 Евро
6867	Городской округ «Город Чита»	ВЛ № 16 Верхоленинская 12 В/Ч 27818	Верхоленинская ул., 12, Чита, 672039	52,03144; 113,53557	1.1 Евро
6868	Городской округ «Город Чита»	Спортивная школа по бадминтоу проезд Орбита 1	Чита, 672039	52,05038; 113,54453	1.1 Евро
6869	Городской округ «Город Чита»	п. Восточный, ул. Новопутейская, 22	Новопутейская ул., 22 Чита, 672023	51,99027; 113,29084	0.75 - железный
6870	Городской округ «Город Чита»	Заб.ГУ ул. Баргузинская 49а	672039, Баргузинская ул., 49а, Чита	52,03505; 113,52862	1.1 Евро
6871	Городской округ «Город Чита»	Заб.ГУ ул. Баргузинская 49	Баргузинская ул., 49, Чита, 672039	52,03477; 113,52914	1.1 Евро
6872	Городской округ «Город Чита»	г. Чита ул. Бабушкина, 123Б (училище искусства); ул. Бугина, 28 (ЖУК "Антил")	672000, Чита, улица Бабушкина, 123Б	52,0373; 113,50407	1.1 Евро
6873	Городской округ «Город Чита»	Пешкова Ю.А. ул. Красноярская 60	672039, Красноярская ул., 60, Чита	52,03279; 113,52539	1.1 Евро
6874	Городской округ «Город Чита»	Гаражный кооп. № 13 . Гайдара ул., 11В	Гаражный кооп. № 13 . Гайдара ул., 11В	52,00816; 113,33689	0.75 - железный
6875	Городской округ «Город Чита»	г. Чита, ул. Бабушкина, 123 общество инвалидов ИП Колотидина	672000, Чита, улица Бабушкина, 123А	52,03725; 113,50472	1.1 Евро
6876	Городской округ «Город Чита»	МЧС ул. Кирова 20	Кирова, 20, Чита, 672039	52,02454; 113,53781	1.1 Евро
6877	Городской округ «Город Чита»	г. Чита, ул. Нечаева, 8 МБДОУ "Детский сад №39"	672027, Чита, улица Нечаева, 8	52,0453; 113,52208	1.1 Евро
6878	Городской округ «Город Чита»	ООО Восточный ул. Кирова 4	672039, ул. Кирова, 4, Чита	52,02115; 113,53939	1.1 Евро
6879	Городской округ «Город Чита»	ООО Торговый дом Винолина, ул. Выставочная 2	672000, Выставочная ул., 2, Чита	52,0324; 113,50698	1.1 Евро
6880	Городской округ «Город Чита»	ул. Кирова 49 Институт ветеринарии	ул. Кирова, 49, Чита, 672039	52,02277; 113,53613	1.1 Евро
6881	Городской округ «Город Чита»	г. Чита, ул. 9-е Января, д. 44, 46 МКД неблаг. фонд	672039, Чита, улица 9-го Января, 44	52,03142; 113,51241	1.1 Евро
6882	Городской округ «Город Чита»	ООО "Автотрейд-ИРК", ул. Забайкальского Рабочего, 92 Б (8-914-455-11-73)	ул. Забайкальского Рабочего, 92Б, Чита, 672000 ООО "Автотрейд-ИРК"	52,03373; 113,50926	0.75 - железный
6883	Городской округ «Город Чита»	г. Чита, ул. П. Осипенко, 11 Городской центр образования тел.: 35-62-74	ул. П. Осипенко, 11, г. Чита	52,02997; 113,50581	1.1 Евро
6884	Городской округ «Город Чита»	МВД ЦСХО Чкалова 3	МВД ЦСХО Чкалова 3	52,02722; 113,52636	1.1 Евро
6885	Городской округ «Город Чита»	МВД ЦСХО Баргузинская 8	МВД ЦСХО Баргузинская 8 (33-72-77 дежурная часть)	52,02329; 113,52048	1.1 Евро
6886	Городской округ «Город Чита»	Цапов ул. Амурская 3г	Цапов ул. Амурская 3г	52,02114; 113,51917	1.1 Евро
6887	Городской округ «Город Чита»	г. Чита, ул. 9-е Января, 6 АО "Коммунальник", тел.: 32-21-71	672039, Чита, улица 9-го Января, 6	52,02554; 113,5062	1.1 Евро
6888	Городской округ «Город Чита»	Газимурская ул., 7 (неблаг. фонд)	Газимурская ул., 7, Чита, 672040	52,03373; 113,41465	0.75 - железный
6889	Городской округ «Город Чита»	Газимурская ул., д. 19, 21, 23, 24 (неблаг. фонд)	672040 Газимурская ул., д. 19, 21, 23, 24 (неблаг. фонд)	52,03407; 113,41458	0.75 - железный
6890	Городской округ «Город Чита»	КДЦ "Юность" ул. Горбунова, 15 Коллективный парк (с июля по сентябрь 2 раза в неделю, с октября 1 раз в неделю) (8-924-516-4744)	ул. Горбунова 15, Чита	52,03235; 113,45454	1.1 Евро
6891	Городской округ «Город Чита»	Отряд ведомственной охраны. Крупской ул., 10 (8-914-351-1687)	Отряд ведомственной охраны. Крупской ул., 10 (8-914-351-1687)	52,03513; 113,45084	0.75 - железный
6892	Городской округ «Город Чита»	Некрасовский переулок, д. 8, 10 (неблаг. фонд)	Некрасовский переулок, д. 8, 10 (неблаг. фонд)	52,03651; 113,44592	0.75 - железный
6893	Городской округ «Город Чита»	Октябрьская ул., д. 3, 3 А (неблаг. фонд)	Октябрьская ул., д. 3, 3 А (неблаг. фонд)	52,04315; 113,43706	0.75 - железный
6894	Городской округ «Город Чита»	переулок Октябрьский 9,11 неблаг. фонд	переулок Октябрьский 9,11 неблаг. фонд	52,04259; 113,43443	0.75 - железный
6895	Городской округ «Город Чита»	Линейная ул., 80 (неблаг. фонд)	ул. 1-я Линейная, 80, Чита, 672040	52,04305; 113,44138	0.75 - железный
6896	Городской округ «Город Чита»	Засопочная ул., д. 103, 107, 109 (неблаг. фонд)	Засопочная ул., д. 103, 107, 109 (неблаг. фонд)	52,04045; 113,44593	0.75 - железный
6897	Городской округ «Город Чита»	Засопочная ул., 113 (неблаг. фонд)	Засопочная ул., 113 (неблаг. фонд)	52,04123; 113,44495	0.75 - железный
6898	Городской округ «Город Чита»	ЧЛ Быченко ул. 1-я Линейная, 29	ЧЛ Быченко ул. 1-я Линейная, 29	52,03878; 113,44701	0.75 - железный
6899	Городской округ «Город Чита»	1-я Линейная ул., д. 25, 27 (неблаг. фонд)	1-я Линейная ул., д. 25, 27 (неблаг. фонд)	52,0384; 113,44777	0.75 - железный
6900	Городской округ «Город Чита»	ЛО МВД на транспорте. 1-я Линейная ул., 13	ЛО МВД на транспорте. 1-я Линейная ул., 13	52,03629; 113,45161	0.75 - железный
6901	Городской округ «Город Чита»	ИП Нимаева. Кафе "Дарасун". Комсомольская ул., 35.	ИП Нимаева. Кафе "Дарасун". Комсомольская ул., 35.	52,03994; 113,45799	0.75 - железный
6902	Городской округ «Город Чита»	ГК № 43. Норильская ул., 1.	ул. Норильская, 1, ГК № 43.	52,0662; 113,46455	0.75 - железный
6903	Городской округ «Город Чита»	УК Фарос, ул. Матвеева 23	672012, ул. Матвеева, 23, Чита	52,0506; 113,51187	1.1 Евро
6904	Городской округ «Город Чита»	г. Чита, ул. Горького, 43 ЛДЦ ИМС	672000, Чита, улица Горького, 43	52,03876; 113,51142	1.1 Евро
6905	Городской округ «Город Чита»	Ботанический сад, ул. Генерала Беллика 24	ул. Генерала Беллика, 24, Чита	52,04567; 113,4771	1.1 Евро
6906	Городской округ «Город Чита»	Энергомастер, ул. БЕЛИКА 26 Своя территория за балансом сада 89644631817	ул. Генерала Беллика, 26, Чита	52,04644; 113,47664	1.1 Евро
6907	Городской округ «Город Чита»	г. Чита, ул. Вагонный тупик, 1 ИГЧ табельная РЖД	г. Чита, ул. Вагонный тупик, ИГЧ табельная РЖД	52,02352; 113,50577	1.1 Евро
6908	Городской округ «Город Чита»	г. Чита, ул. 2-я Южная, 20 ИЖС Станкевич В.В.	672020, Чита, 2-я Южная улица, 20	52,00477; 113,50446	1.1 Евро
6909	Городской округ «Город Чита»	Торговый центр м-н Центральный, ул. Ленина 86 (Звезд с Выставочной) 35-47-76	672000, ул. Ленина, 86, Чита	52,03189; 113,50631	1.1 Евро
6910	Городской округ «Город Чита»	МП "Горсвет" г. Чита, ул. Ясная, 2	МП "Горсвет" г. Чита, ул. Ясная, 2	52,01416; 113,49382	1.1 Евро

№	Муниципальное образование	Наименование места накопления	Адрес места накопления	Географические координаты		Тип контейнера
6911	Городской округ «Город Чита»	г. Чита, ул. Лазо, 110а Ведомственная охрана ж/д транспорта	г. Чита, ул. Лазо, 110а	52,02905	113,48534	1.1 Евро
6912	Городской округ «Город Чита»	г. Чита, ул. Вагонный тупик, 1 АО "ФПК"	672020, Чита, ул. Вагонный тупик, 1	52,02292	113,50703	1.1 Евро
6913	Городской округ «Город Чита»	г. Чита, ул. Н.Островского, 16 ООО "Забпромстройкомплект"	672039, Чита, ул. Н. Островского, 16	52,02729	113,51202	1.1 Евро
6914	Городской округ «Город Чита»	Читаоблгаз Агинский тракт 2	672039, Агинский тракт, 2, Чита	52,017	113,54748	1.1 Евро
6915	Городской округ «Город Чита»	ИП Маняк В.И. 89141444829 ул. Ярославского, 2, ст. 14	ИП Маняк В.И.89141444829 ул. Ярославского, 2, ст. 14	52,01459	113,4876	1.1 Евро
6916	Городской округ «Город Чита»	Амриян кафе "Кавказская пленница", ул. Забайкальского Рабочего 67	672000, ул. Заб. рабочего, 67, Чита	52,03302	113,5089	1.1 Евро
6917	Городской округ «Город Чита»	г. Чита, пер. Нижний, 8 Управление лесничества тел.: 8-914-443-0394	г. Чита, пер. Нижний, 8 Управление лесничества тел.: 8-914-443-0394	52,00122	113,49217	1.1 Евро
6918	Городской округ «Город Чита»	Спортивная школа №5	Спортивная школа №5 1 актр 16а	52,02415	113,49275	1.1 Евро
6919	Городской округ «Город Чита»	МТО, ул. Анохина 37	672039, ул. Анохина, 37, Чита	52,02619	113,51119	1.1 Евро
6920	Городской округ «Город Чита»	Читинский молочный комбинат г. Чита, ул. Балейская, 2	Читинский молочный комбинат, Чита, ул. Балейская, 2	52,00003	113,47498	1.1 Евро
6921	Городской округ «Город Чита»	г. Чита, пер. Кустарный, 1 база "Багульник" Читинского института БГУ	г. Чита, пер. Кустарный, 1 база "Багульник" Читинского института БГУ	51,9981	113,48844	1.1 Евро
6922	Городской округ «Город Чита»	ООО Маак магазин "Хлеб-Соль", ул. Бабушкина 42а	672039, ул. Бабушкина, 42А, Чита	52,03474	113,51444	1.1 Евро
6923	Городской округ «Город Чита»	г. Чита, ул. Ярославского, 78 ИП Мамедов А.А. кафе "У БЕРЕГА"	г. Чита, ул. Ярославского, 78 ИП Мамедов А.А. кафе "У БЕРЕГА"	52,02324	113,49973	1.1 Евро
6924	Городской округ «Город Чита»	г. Чита, ул. 1-я Шубаоводская, 31 ИП Бодров В.Г. тел.: 8-924-515-5888	г. Чита, ул. 1-я Шубаоводская, 31 ИП Бодров В.Г. тел.: 8-924-515-5888	52,01911	113,50427	1.1 Евро
6925	Городской округ «Город Чита»	Протезно-ортопедическое предприятие ул. Лазо 26	Протезно-ортопедическое предприятие ул. Лазо 26	52,01901	113,50113	1.1 Евро
6926	Городской округ «Город Чита»	Алтайр ул. Бабушкина 97	ул. Бабушкина, 97, Чита, Алтайр	52,03389	113,51291	1.1 Евро
6927	Городской округ «Город Чита»	г. Чита, ул. 3-я Шубаоводская, 11 ТК "Техо"	г. Чита, ул. 3-я Шубаоводская, 11 ТК "Техо"	52,01555	113,50973	1.1 Евро
6928	Городской округ «Город Чита»	г. Чита, ул. 3-я Шубаоводская, 7а ИП Зарнова Е.Г. компания "Совет-Трейд"	672020, ул. 3-я Шубаоводская, 7а, Чита	52,01088	113,51729	1.1 Евро
6929	Городской округ «Город Чита»	ИП Маркосин Лазо 40, НК Платина	ИП Маркосин Лазо 40, НК Платина	52,02099	113,49724	1.1 Евро
6930	Городской округ «Город Чита»	Читинка, ул. Бабушкина 99, 99б; + ул. Полин Осененко 44	672000, ул. Бабушкина, 99, Чита	52,03435	113,51227	1.1 Евро
6931	Городской округ «Город Чита»	Детский сад 23 ул. Бекетова 21	Детский сад 23 Чита, улица Бекетова, 21	52,0161	113,50236	1.1 Евро
6932	Городской округ «Город Чита»	ИП Исламов ул. Бекетова 1	ИП Исламов ул. Бекетова 1	52,01471	113,50489	1.1 Евро
6933	Городской округ «Город Чита»	г. Чита, пер. Меховой, 13А ИП Моюбов	г. Чита, пер. Меховой, 13А ИП Моюбов	52,0149	113,50556	1.1 Евро
6934	Городской округ «Город Чита»	г. Чита, ул. Бабушкина, д. 111 ЖКС-8 по г. Чите	672000, Чита, улица Бабушкина, 111А	52,03517	113,5096	1.1 Евро
6935	Городской округ «Город Чита»	ООО СтройСпецМонтаж-М ул. Лазо, 6	ООО СтройСпецМонтаж-М ул. Лазо, 6	52,01556	113,50631	1.1 Евро
6936	Городской округ «Город Чита»	Поликлиника ВЛ № 21, ул. Чкалова 118	672000, ул. Чкалова, 118, Чита	52,0347	113,50951	1.1 Евро
6937	Городской округ «Город Чита»	г. Чита, ул. Лазо, 1Б АО "Читинский ковшевый комбинат"	672020, Чита, улица Лазо, 3Б	52,01318	113,50506	1.1 Евро
6938	Городской округ «Город Чита»	Водоканал, ул. Забайкальского Рабочего 63	672000, ул. Заб. рабочего, 63, Чита	52,03236	113,51031	1.1 Евро
6939	Городской округ «Город Чита»	г. Чита, ул. Лазо, 3 стр. 10 ПАО МТС тел.: 8-914-500-0306	г. Чита, ул. Лазо, 3 стр. 10 ПАО МТС тел.: 8-914-500-0306	52,01265	113,50763	1.1 Евро
6940	Городской округ «Город Чита»	г. Чита, ул. Лазо, 3 ИП Казяков И.Г. тел.: 8-914-470-4399	ул. Лазо, 3В, г. Чита (ИП Казяков И.Г.)	52,01203	113,50486	1.1 Евро
6941	Городской округ «Город Чита»	г. Чита, ул. Лазо, 3а Еврочистка-Чита тел.: 99-69-99 (доб.111) позвонить в звонок	г. Чита, ул. Лазо, 3а Еврочистка-Чита тел.: 99-69-99 (доб.111) позвонить в звонок	52,01336	113,50889	1.1 Евро
6942	Городской округ «Город Чита»	Атлантита, ул. Ленина 77 а	672000, ул. Ленина, 77А, Чита	52,03039	113,50567	1.1 Евро
6943	Городской округ «Город Чита»	г. Чита, ул. Лазо, 3, пом. 12 ИП Мамедов М.А. тел.: 8-924-515-6919	г. Чита, ул. Лазо, 3, пом. 12 ИП Мамедов М.А. тел.: 8-924-515-6919	52,01285	113,50753	1.1 Евро
6944	Городской округ «Город Чита»	г. Чита, ул. Лазо, 3 ИП Млачнев В.Н. (изготовление дорожных знаков)	г. Чита, ул. Лазо, 3 ИП Млачнев В.Н. (изготовление дорожных знаков)	52,014	113,50877	1.1 Евро
6945	Городской округ «Город Чита»	Читинская ТЭЦ ул. Лазо 1, ЧЭК ТЭЦ ул. Лазо 1	Читинская ТЭЦ ул. Лазо 1, ЧЭК ТЭЦ ул. Лазо 1	52,01304	113,50947	1.1 Евро
6946	Городской округ «Город Чита»	Школа 29 ул. Луговая 87	Школа 29 ул. Луговая 87 89242759236	52,00854	113,49939	1.1 Евро
6947	Городской округ «Город Чита»	г. Чита, ул. Лесная, д. 5 ИЖС Ожegov А.В.г. Чита, ул. Лесная, д. 6 ИЖС Ботвинник В.М.	г. Чита, ул. Лесная, д. 5 ИЖС Ожegov А.В.г. Чита, ул. Лесная, д. 6 ИЖС Ботвинник В.М.	51,99864	113,49648	1.1 Евро
6948	Городской округ «Город Чита»	г. Чита ул. Амурская 48а (АО "Служба заказчика"); ул. Амурская, 48 (ООО УК "Центр", ООО "Спектр" офис, ООО "Стандарт-сервис")	672039, ул. Амурская, 48, Чита	52,02677	113,50993	1.1 Евро
6949	Городской округ «Город Чита»	Детский сад 56 3-я Южная 13а	3-я Южная ул., 13а, Чита, Детский сад 56	52,00251	113,50389	1.1 Евро
6950	Городской округ «Город Чита»	г. Чита, ул. Н.Островского, д. 6 МКД (АО "Служба заказчика" ДУ-7) ИП Леженин (офис)	672039, Чита, ул. Н.Островского, 6	52,0259	113,51057	1.1 Евро
6951	Городской округ «Город Чита»	г. Чита, мкр. Березка ул. Лесная, д. 54 Баженов	г. Чита, мкр. Березка ул. Лесная, д. 54 Баженов	51,99764	113,4968	1.1 Евро
6952	Городской округ «Город Чита»	г. Чита, ул. Лесоустроительная, 11 ФГБУ "Рослесинфорг"	672020, Чита, ул. Лесоустроительная, 11	51,99995	113,49525	1.1 Евро
6953	Городской округ «Город Чита»	Центр спец образования Открытый мир ул. Дошкольная 2	Центр спец образования Открытый мир ул. Дошкольная 2	52,00179	113,49531	1.1 Евро
6954	Городской округ «Город Чита»	ДУ-7, ул. Н. Островского 13; ООО Лотерея Чита кноск, ул. Н. Островского 13 оф 13 (2,2м3), ООО ИК Деловой мир, ул. Николая Островского 13	672039, ул. Николая Островского, 13, Чита	52,02751	113,51083	1.1 Евро
6955	Городской округ «Город Чита»	г. Чита, пер. Нижний, 5 фл Чуб В.А. тел.: 8-924-273- 0130	г. Чита, пер. Нижний, 5 фл Чуб В.А. тел.: 8-924-273-0130	52,00139	113,49108	1.1 Евро
6956	Городской округ «Город Чита»	г. Чита, ул. Анохина, 35 УМВД России по г. Чите	672039, Чита, улица Анохина, 35	52,02605	113,51191	1.1 Евро
6957	Городской округ «Город Чита»	Детский сад №62, ул. Ярославского 16А	Детский сад №62, ул. Ярославского 16А	52,01698	113,49212	1.1 Евро
6958	Городской округ «Город Чита»	УК Кенон, ул. Ярославского 12	УК Кенон, ул. Ярославского 12	52,01573	113,48858	1.1 Евро
6959	Городской округ «Город Чита»	ИК "Продвигение" ул. Генерала Беллика 46	ул. Генерала Беллика, 46, Чита	52,04943	113,4616	8.0 Бункер
6960	Городской округ «Город Чита»	ООО "Субару авто" пер. Толчина, 8	ООО "Субару авто" пер. Толчина, 8	52,01493	113,4873	1.1 Евро
6961	Городской округ «Город Чита»	ЧЛ Лукьянова Д.В., ул. Каменистая 31	ЧЛ Лукьянова Д.В. Каменистая ул. 31, Чита,	52,01068	113,47733	1.1 Евро
6962	Городской округ «Город Чита»	г. Чита, ул. П. Осипенко, 1 прокуратура (8-964-468-33-72)	672000, Чита, улица Петровская, 26	52,02656	113,50247	1.1 Евро

№	Муниципальное образование	Наименование места накопления	Адрес места накопления	Географические координаты	Тип контейнера
6963	Городской округ «Город Чита»	Жигалина Е.А. жилые дома 3а, 3в, 1, 2,	2-й Верхний пер., Жигалина Е.А. жилые дома 3а, 3в, 1, 2,	52,0004 113,47	1.1 Евро
6964	Городской округ «Город Чита»	г. Чита, ул. Профсоюзная, 14 МБОУ "СОШ №5"	672000, Чита, Профсоюзная улица, 14	52,02718 113,50227	1.1 Евро
6965	Городской округ «Город Чита»	РЦ Эльдорато 914-140-22-22, ул. Амурская 91; ТФТИ, ул. Амурская 91/15 (Въезд под арку с Профсоюзная 15)	672000, Амурская 91, Чита	52,02869 113,50087	1.1 Евро
6966	Городской округ «Город Чита»	ЗИПСИБУПК Ленинградская 16 Крайпотребсоюз Петровская 44	672000, Ленинградская ул., 16, Чита	52,02882 113,49913	1.1 Евро
6967	Городской округ «Город Чита»	г. Чита, ул. Амурская, 68 Администрация Забайкальского края	672000, ул. Амурская, 68, Чита	52,02907 113,50246	1.1 Евро
6968	Городской округ «Город Чита»	ООО Титан ул. Недорезова 1в	Недорезова ул., 1в, Чита, 672014	52,03113 113,48199	1.1 Евро
6969	Городской округ «Город Чита»	Голубева Недорезова 1Е	Недорезова ул., 1в, Чита, 672014	52,03328 113,47628	1.1 Евро
6970	Городской округ «Город Чита»	Читаавтострой ул. Недорезова 1 д (ГЕОЛАН)	Недорезова ул., 1в, Чита	52,03337 113,47227	1.1 Евро
6971	Городской округ «Город Чита»	Светофор Недорезова ул., 1в, Чита, Забайкальский край, Россия, 672014	г. Чита, ул. Недорезова, д. 1в, Светофор	52,03383 113,47228	1.1 Евро
6972	Городской округ «Город Чита»	Садаргитова ВИ М-и Огонек ул. Недорезова 1 а	г. Чита, ул. Недорезова, д. 1а	52,03423 113,47412	1.1 Евро
6973	Городской округ «Город Чита»	Прямой пер. 2д	672014, Прямой пер., 2д, Чита	52,03481 113,46895	1.1 Евро
6974	Городской округ «Город Чита»	Центр гигиены ул. Петровская 13	672039, ул. Петровская, 13, Чита	52,02571 113,50331	1.1 Евро
6975	Городской округ «Город Чита»	ООО Квартира ул.Выставочная 20 35-11-78	672000, Выставочная ул., 20, Чита	52,03425 113,50864	1.1 Евро
6976	Городской округ «Город Чита»	Градиент Отель Спорт ул. 3-я Малая 6	г. Чита, ул. 3-я Малая, д. 6, Отель Спорт	52,03574 113,47549	1.1 Евро
6977	Городской округ «Город Чита»	Солодов магазин Грузовик ул. 2-я Малая 16	г. Чита, ул. 2-я Малая, д. 16, магазин Грузовик	52,03602 113,47516	1.1 Евро
6978	Городской округ «Город Чита»	ООО Мастер кафе Солонго ул. Забайкальского рабочего 94 (8-914-455-8572)	672000, ул. Заб рабочего, 94, Чита	52,03371 113,50841	1.1 Евро
6979	Городской округ «Город Чита»	ООО Сингал ул. Мостовая 5А	г. Чита, ул. Мостовая, д. 5а	52,03971 113,47902	1.1 Евро
6980	Городской округ «Город Чита»	Арбитраж суд ул.Выставочная 6	672000, Выставочная ул., 6, Чита	52,0327 113,50706	1.1 Евро
6981	Городской округ «Город Чита»	Востсибирскотр Ленина 145	г. Чита, ул. Ленина, д. 145, Востсибирскотр	52,03836 113,48796	1.1 Евро
6982	Городской округ «Город Чита»	Центр МТГО Ленина 157	г. Чита, ул. Ленина, д. 157, Центр МТГО	52,04116 113,47915	1.1 Евро
6983	Городской округ «Город Чита»	ул. Столорова 75, 73 фонд Неблагоустрой	ул. Столорова 75, 73 фонд Неблагоустрой	52,03052 113,51823	1.1 Евро
6984	Городской округ «Город Чита»	Суд ул. Ленина 159	г. Чита, ул. Ленина, д. 159, Суд	52,04114 113,47871	1.1 Евро
6985	Городской округ «Город Чита»	ул. Чкалова 45, неблаг. фонд	ул. Чкалова, 45, Чита, 672039	52,0307 113,51804	1.1 Евро
6986	Городской округ «Город Чита»	ул. Чкалова 80, 82, фонд Неблагоустрой	ул. Чкалова 80, 82, фонд Неблагоустрой	52,03186 113,51717	1.1 Евро
6987	Городской округ «Город Чита»	ул. Чкалова 69, 71	ул. Чкалова 69, 71	52,03284 113,51245	1.1 Евро
6988	Городской округ «Город Чита»	ул. Чкалова 65, 67	ул. Чкалова 65, 67	52,03229 113,51406	1.1 Евро
6989	Городской округ «Город Чита»	Генерала Беллика, 41,	г. Чита, ул. Генерала Беллика, д. 41, Металлолит спорт	52,04355 113,46891	1.1 Евро
6990	Городской округ «Город Чита»	Футбольный клуб Чита Генерала Беллика 23 "Юности"	г. Чита, ул. Генерала Беллика, д. 23, Юность	52,04181 113,47163	1.1 Евро
6991	Городской округ «Город Чита»	СШОР Ледовый дворец Генерала Беллика 29	г. Чита, ул. Генерала Беллика, д. 29, Ледовый дворец	52,04016 113,47452	1.1 Евро
6992	Городской округ «Город Чита»	БУШЕ кафе Трактор ул. Чкалова 93	672000, ул. Чкалова, 93, Чита	52,03446 113,50891	1.1 Евро
6993	Городской округ «Город Чита»	РЖД Соц сфера Генерала Беллика 33,	г. Чита, ул. Генерала Беллика, д. 33, Нептун	52,04141 113,47533	1.1 Евро
6994	Городской округ «Город Чита»	г. Чита, ул. Промышленная, 49 МБОУ "СОШ № 46"	ул. Промышленная, 49, г. Чита	52,0078 113,48487	1.1 Евро
6995	Городской округ «Город Чита»	Универсальная база, ул. Балейская 4	Чита, Балейская 4 Универсальная база	52,00147 113,47653	1.1 Евро
6996	Городской округ «Город Чита»	КДВ групп ул. Промышленная, 5	КДВ групп Чита, Промышленная улица, 5	51,99567 113,47369	1.1 Евро
6997	Городской округ «Город Чита»	Иванов ул. Промышленная 3 гаражи	Чита, Промышленная 3 гаражи	51,99232 113,46723	1.1 Евро
6998	Городской округ «Город Чита»	г. Чита, ул. Промышленная, 5, стр. 21 ИП Шуляк Г.Я. 8924396057 (кроме выходов)	ул. Промышленная, 5 (ИП Шуляк Г.Я.)	51,99427 113,47153	1.1 Евро
6999	Городской округ «Город Чита»	ООО Яхта-Хладаккомбинат, ул. Промышленная 5	Промышленная ул., 5, Чита, 672020	51,99581 113,47546	1.1 Евро
7000	Городской округ «Город Чита»	ул. Московский тракт, 43 Захарчук С.В., магазин-склад тел.: 8-914-478-4878	ул. Московский тракт, 43 Захарчук С.В., магазин-склад тел.: 8-914-478-4878	52,02131 113,47638	1.1 Евро
7001	Городской округ «Город Чита»	АО "Водоканал" ул. Московский тракт, 32	АО "Водоканал" ул. Московский тракт, 32	52,02241 113,47686	1.1 Евро
7002	Городской округ «Город Чита»	МВДЦСХО, ул. Верхнеудинская 61	Верхнеудинская ул., 61, Чита, 672001	52,0219 113,49208	1.1 Евро
7003	Городской округ «Город Чита»	Противопожарная служба, ул. Верхнеудинская 59	Противопожарная служба, ул. Верхнеудинская 59	52,02148 113,49161	1.1 Евро
7004	Городской округ «Город Чита»	Школа №13, ул. Лазо 81	Школа №13, ул. Лазо 81	52,02102 113,49328	1.1 Евро
7005	Городской округ «Город Чита»	Детская школа искусств ул. Ярославского, 47 Библиотека ул. Лазо, 81	Детская школа искусств ул. Ярославского, 47	52,02102 113,49343	1.1 Евро
7006	Городской округ «Город Чита»	ООО "Орион" 1-я Читинская ул., 10 (8-914-470-4045). Вывоз с магазинов по адресам: Богомылова 62; Буткина 93; Ангарская 17; Ф. Гладкова 8а.	672038, 1-я Читинская ул., 10, Чита	52,05234 113,48852	1.1 Евро
7007	Городской округ «Город Чита»	Южно Т.Р., база Яр, ул. Лазо 117	Южно Т.Р., база Яр, ул. Лазо 117	52,02303 113,48436	1.1 Евро
7008	Городской округ «Город Чита»	ООО Транс-Сервис, ул. Лазо 125с1 (на территории база Держава)	ООО Транс-Сервис, ул. Лазо 125с1 (на территории база Держава)	52,02558 113,47747	1.1 Евро
7009	Городской округ «Город Чита»	г. Чита, ул. Лазо, 125, с. 3 ИП Рыжанков, база "Держава"	г. Чита, ул. Лазо, 125, с. 3 ИП Рыжанков, база "Держава"	52,02616 113,4773	1.1 Евро
7010	Городской округ «Город Чита»	ГК "Бабит", Нагорная ул., 111 А, 89143595345	672038, ул. Нагорная, 111А, Чита	52,05286 113,48578	1.1 Евро
7011	Городской округ «Город Чита»	ИП Чулков, ул. Лазо 116	ИП Чулков, ул. Лазо 116	52,0255 113,48373	1.1 Евро
7012	Городской округ «Город Чита»	Артель "Даурия". Ковыльная ул., 15 (8-24-398-7556)	672014, Зоотехническая ул., 29, Чита	52,08208 113,45766	1.1 Евро
7013	Городской округ «Город Чита»	г. Чита, ул. Лазо, 112 А база "Родник"	г. Чита, ул. Лазо, 112 А база "Родник"	52,02658 113,4865	1.1 Евро
7014	Городской округ «Город Чита»	ИП Панова С.В. СТО. Балабина ул., 73 (8-924-274-6811) Звонить в дежфон	672038, ул. Балабина, 73, Чита	52,04848 113,48579	1.1 Евро
7015	Городской округ «Город Чита»	г. Чита, 1 мкр., 16 МБОУ "СОШ №11"	1 мкр., 16, г. Чита (школа №11)	52,02483 113,49023	1.1 Евро
7016	Городской округ «Город Чита»	Бурят Хладаккомбинат, ул. Нерчинская 14	Нерчинская ул., 14, Чита, 672000	52,02628 113,50479	1.1 Евро
7017	Городской округ «Город Чита»	ООО Рэн, ул. Чкалова 80	ООО Рэн, ул. Чкалова 80 (8-914-466-3612)	52,03163 113,51706	1.1 Евро
7018	Городской округ «Город Чита»	Носков. Кастринская ул., 61	672000, ул. Кастринская, 61, Чита	52,0443 113,48142	1.1 Евро
7019	Городской округ «Город Чита»	ул. Петровская 11	ул. Петровская, 11, Чита	52,02551 113,50411	1.1 Евро
7020	Городской округ «Город Чита»	ИП Мирзоев В.Х. Кафе "Дюнис" ул. Красной Звезды, 7 В	ул. Красной Звезды, 7В, Чита, 672038	52,06654 113,48092	1.1 Евро
7021	Городской округ «Город Чита»	г. Чита, ул. Ингодинская, 72а ЦСХО УМВД России по Забайкальскому краю	ул. Ингодинская, 72а ЦСХО УМВД России по Забайкальскому краю	52,02881 113,51019	1.1 Евро
7022	Городской округ «Город Чита»	ТСЖ Ангарское, ул. Полыны Осипенко 22	ТСЖ Ангарское, ул. Полыны Осипенко 22	52,0314 113,50862	1.1 Евро
7023	Городской округ «Город Чита»	Училище культуры, Красной Звезды ул., 7	672038, ул. Красной Звезды, 7, Чита	52,06083 113,48264	1.1 Евро
7024	Городской округ «Город Чита»	ООО "Комфорт", Форд Центр, Ковыльная ул., 31	672014, ул. Ковыльная, 31, Чита	52,08127 113,46671	1.1 Евро
7025	Городской округ «Город Чита»	Фонд социального страхования (гаражи) 1-я Читинская ул., 12	672042, 1-я Читинская ул., 12, Чита	52,05272 113,48847	1.1 Евро
7026	Городской округ «Город Чита»	РЭЦ, ул. Чкалова 73, завод с Забайкальского рабочего	РЭЦ, ул. Чкалова 73, завод с Забайкальского рабочего	52,03306 113,51195	1.1 Евро
7027	Городской округ «Город Чита»	ЛУ МВД, ул. Анохина 50	ЛУ МВД, ул. Анохина 50	52,02845 113,50711	1.1 Евро
7028	Городской округ «Город Чита»	Детский сад №83, ул. Ангарская 45	Детский сад №83, ул. Ангарская 45	52,03105 113,50971	1.1 Евро
7029	Городской округ «Город Чита»	ЖУК АНТЕЙ, ИП Перфильев кафе, ул. Чкалова 88	ЖУК АНТЕЙ, ИП Перфильев кафе, ул. Чкалова 88	52,03243 113,51544	1.1 Евро
7030	Городской округ «Город Чита»	АО Импернал, ул. Бабушкина 93	АО Импернал, ул. Бабушкина 93	52,03343 113,51415	1.1 Евро
7031	Городской округ «Город Чита»	Детский сад № 22. Неваева ул., 117	672038, ул. Неваева, 117, Чита	52,05679 113,49042	1.1 Евро
7032	Городской округ «Город Чита»	Детский сад № 24. Красной звезды ул., 16 А	672038, ул. Красной Звезды, 16А, Чита	52,05893 113,48557	1.1 Евро
7033	Городской округ «Город Чита»	Школа № 9. Июньская ул., 2	672038, ул. Июньская ул., 2, Чита	52,05769 113,48854	1.1 Евро
7034	Городской округ «Город Чита»	Детский сад № 31. Гаюсана ул., 18.	672038, ул. Евгения Гаюсана, 20, Чита	52,06498 113,4757	1.1 Евро

№	Муниципальное образование	Наименование места накопления	Адрес места накопления	Географические координаты	Тип контейнера
7035	Городской округ «Город Чита»	ЦХиСО УМВД ул. Автостроителей 4а	ЦХиСО УМВД ул. Автостроителей 4а	52,0666 113,34067	1.1 Евро
7036	Городской округ «Город Чита»	ТСЖ Энергия ул.Автостроителей, д. 8	ТСЖ Энергия ул.Автостроителей, д. 8	52,06761 113,33848	1.1 Евро
7037	Городской округ «Город Чита»	ИП Поляков, ул. Новобульварная, 96 ТЦ "Сталкер", ООО "Монолит" ул. Новобульварная, 96 Дом быта (31-59-30 охрана). ИП Вильская О.С. Ул. Новобульварная, 96 магазин "Нерчинский" (контейнер черный с крышкой)	Россия, 672038	52,05597 113,48707	1.1 Евро
7038	Городской округ «Город Чита»	Кафе "Китай город" Металлистов ул. 21	21, улица Металлистов, Чита	52,06326 113,4799	1.1 Евро
7039	Городской округ «Город Чита»	ИП Ливенду магазин Макаевский ул. Металлистов 22а, ИП Скокова павильон ул. Металлистов 22 стр. 1	672045, ул. Металлистов, 22А, Чита	52,06494 113,48041	1.1 Евро
7040	Городской округ «Город Чита»	Авналесохрана 1-я Читинская ул., 6	672038, 1-я Читинская ул., 6, Чита	52,04791 113,4832	1.1 Евро
7041	Городской округ «Город Чита»	Подойницы 1-я Читинская ул., 25	672038, 1-я Читинская ул., 25, Чита	52,052 113,48748	1.1 Евро
7042	Городской округ «Город Чита»	СТО "Паритет", Ковыльная ул., 21 9245016230	672023, ул. Ковыльная, 21, Чита	52,08193 113,45963	1.1 Евро
7043	Городской округ «Город Чита»	МВДЦСХО П. Осипенко 21	г. Чита, ул. Полины Осипенко, д. 21, МВДЦСХО	52,03168 113,50789	1.1 Евро
7044	Городской округ «Город Чита»	Управ. ФСБ ул. Ленина 84	672000, Профсоюзная ул., д. 23, Чита	52,03043 113,50749	1.1 Евро
7045	Городской округ «Город Чита»	СИЗО Ингодинская (ВЕДОМОСТЬ) 8924572452	672039, Ингодинская ул., 1, Чита	52,02347 113,52229	1.1 Евро
7046	Городской округ «Город Чита»	СЗ ул. Петровская 40	672000, ул. Петровская, 40А, Чита	52,02787 113,49968	1.1 Евро
7047	Городской округ «Город Чита»	АО ФПК Профсоюзная 2	672000, ул. Профсоюзная 2, Чита	52,02631 113,50029	1.1 Евро
7048	Городской округ «Город Чита»	ТТК 14 ул. Профсоюзная 23	672000, Профсоюзная ул., д. 23, Чита	52,03043 113,50271	1.1 Евро
7049	Городской округ «Город Чита»	Центральный банк России, ул. Анохина 74	Чита, улица Анохина, 72	52,03065 113,50138	1.1 Евро
7050	Городской округ «Город Чита»	ООО Заря, ИП Анямьева кафе Тарелка, Гостиничный комплекс Славянка ул. Буткина 31 (тел. охраны 34-37-36)	672000, ул. Буткина, 31, Чита	52,03236 113,49709	1.1 Евро
7051	Городской округ «Город Чита»	Чароит ледовый дворец	Чароит ЛД, 9-й мкр д. 10, Чита	52,07204 113,38105	1.1 Евро
7052	Городской округ «Город Чита»	Россет, Профсоюзная 13,	672000, Профсоюзная ул., 13, Чита	52,02821 113,49992	1.1 Евро
7053	Городской округ «Город Чита»	ООО ЗаБНИИ, ул. Костюшко Григоровича, 4 (звонить 35-01-34, 23-16-83)	ул. Костюшко-Григоровича, 6, Чита, 672000	52,03587 113,50294	1.1 Евро
7054	Городской округ «Город Чита»	Читаавтотранс ул. К. Григоровича 7 (8-924-500-4000) Департамент ЗАГС ул. Костюшко-Григоровича 11	672000, ул. Костюшко - Григоровича, 11, Чита	52,03546 113,5022	1.1 Евро
7055	Городской округ «Город Чита»	Шелопутини Центр рынок, ул.Богомяткова 12а	672000, ул. Богомяткова, 12А, Чита Шелопутини Центр рынок	52,03903 113,49556	0.75 - железный
7056	Городской округ «Город Чита»	Читакинг Амурская 58	г. Чита, ул. Амурская, д. 58, Читакинг	52,02826 113,50408	1.1 Евро
7057	Городской округ «Город Чита»	СЗ ул. Анохина 65	г. Чита, ул. Анохина, д. 65	52,02867 113,50441	1.1 Евро
7058	Городской округ «Город Чита»	ИП Белобородская С.В. Ул. Профсоюзная 24	г. Чита, ул. Профсоюзная, д. 24	52,03023 113,50405	1.1 Евро
7059	Городской округ «Город Чита»	ДУ-7 ул. Анохина 67, ИП Раднаев	г. Чита, ул. Анохина, д. 67	52,02904 113,50341	1.1 Евро
7060	Городской округ «Город Чита»	СЗ ул. Амурская 84	г. Чита, ул. Амурская, д. 84	52,03045 113,49898	1.1 Евро
7061	Городской округ «Город Чита»	МУ МВД ул. Ленинградская 5	г. Чита, ул. Ленинградская, д. 5, МВД	52,03152 113,50007	1.1 Евро
7062	Городской округ «Город Чита»	СЗ Журавлева 16, ТСЖ Центр ул. Лермонтова 15, Детский сад 20	г. Чита, ул. Журавлева, д. 16	52,03337 113,4962	1.1 Евро
7063	Городской округ «Город Чита»	Детсад №107 ул. Кастринская 8а	672007, ул. Кастринская, 8А, Чита	52,03565 113,49191	1.1 Евро
7064	Городской округ «Город Чита»	Курнятовского 7	672000, ул. Курнятовского, 7, Чита	52,03496 113,49209	1.1 Евро
7065	Городской округ «Город Чита»	ОАО Восток ул. Курнятовского 18	г. Чита, ул. Курнятовского, д. 18, ОАО Восток	52,03661 113,49519	1.1 Евро
7066	Городской округ «Город Чита»	Полклинника ул. Курнятовского 16	ул. Курнятовского, 16, Чита, 672000	52,0364 113,49473	1.1 Евро
7067	Городской округ «Город Чита»	ДУ - 4 ул. Ленина 122	г. Чита, ул. Ленина, д. 122, ДУ-4	52,03623 113,49482	1.1 Евро
7068	Городской округ «Город Чита»	ООО Галерея ТЦ Галерея ул. Ленина 108	г. Чита, ул. Ленина, д. 108, ТЦ Галерея	52,03528 113,49752	1.1 Евро
7069	Городской округ «Город Чита»	Полклинника Ленина 109	ул. Ленина, 109, Чита, 672000	52,03451 113,49722	1.1 Евро
7070	Городской округ «Город Чита»	Вектор ресторан ИЗУМИ Курнятовского 10	г. Чита, ул. Курнятовского, д. 10, Изуми	52,0352 113,49372	1.1 Евро
7071	Городской округ «Город Чита»	Муз. Школа Журавлева 49,	г. Чита, ул. Журавлева, д. 49, Муз. школа	52,03675 113,49795	1.1 Евро
7072	Городской округ «Город Чита»	Почта России ул. Журавлева 53	г. Чита, ул. Журавлева, д. 53	52,03687 113,49825	1.1 Евро
7073	Городской округ «Город Чита»	Костюшко - Григоровича 27	г. Чита, ул. Костюшко-Григоровича, д. 27, ВГТРК	52,03737 113,49758	1.1 Евро
7074	Городской округ «Город Чита»	ОАО Читаоблгаз ул. Костюшко-Григоровича 29	г. Чита, ул. Костюшко-Григоровича, д. 29, Читаоблгаз	52,03761 113,4986	1.1 Евро
7075	Городской округ «Город Чита»	Управление судебного департамента гараж ул. Курнятовского 22	г. Чита, ул. Курнятовского, д. 22 к А, Управление судебного департамента гаражи	52,03738 113,49584	1.1 Евро
7076	Городской округ «Город Чита»	Администрация г. Чита ул. Чайковского 28	г. Чита, ул. Чайковского, д. 28, Администрация Комитет по управлению имуществом	52,03704 113,49711	1.1 Евро
7077	Городской округ «Город Чита»	Новикова гостиница АРКАДИЯ ул. Ленина 120	г. Чита, ул. Ленина, д. 120, гостиница Аркадия	52,03634 113,49565	1.1 Евро
7078	Городской округ «Город Чита»	Гарант 6 мкр., д. 25 (1 звезда)	6-й мкр д. 25, 27	52,06615 113,39187	1.1 Евро
7079	Городской округ «Город Чита»	Прогресс 5 мкр., д. 29 (1 звезда)	.5 мкр д. 29, Чита	52,07149 113,39515	1.1 Евро
7080	Городской округ «Город Чита»	Театр Забайкалье ул. Чайковского 14	г. Чита, ул. Чайковского, д. 14, Театр Забайкалье	52,03558 113,50001	1.1 Евро
7081	Городской округ «Город Чита»	Филармония ул. Буткина 51	г. Чита, ул. Буткина, д. 51, Филармония	52,03584 113,50032	1.1 Евро
7082	Городской округ «Город Чита»	Ростелеком ул. Чайковского, 22	г. Чита, ул. Чайковского, д. 22, Ростелеком	52,03594 113,49952	1.1 Евро
7083	Городской округ «Город Чита»	Центральный суд ул. Буткина 41, Администрация центрального района. Буткина 39	г. Чита, ул. Буткина, д. 39, 41, Администрация центрального района, Центральный суд	52,03495 113,49978	1.1 Евро
7084	Городской округ «Город Чита»	Центр МТО ул. Чайковского 8	г. Чита, ул. Чайковского, д. 8, Центр МТО	52,0349 113,50234	1.1 Евро
7085	Городской округ «Город Чита»	Школа 4 ул. Чайковского 6	г. Чита, ул. Чайковского, д. 6, Школа № 4	52,03453 113,50326	1.1 Евро
7086	Городской округ «Город Чита»	Альянс -М Костюшко-Григоровича 5	г. Чита, ул. Костюшко-Григоровича, д. 5, Альянс-М	52,03487 113,50371	1.1 Евро
7087	Городской округ «Город Чита»	ИП Бакина И.И. кафе ул. Ленинградская 36,	г. Чита, ул. Ленинградская, д. 36, Гостиница Забайкалье	52,03321 113,50118	1.1 Евро
7088	Городской округ «Город Чита»	Ленина 81	г. Чита, ул. Ленина, д. 81	52,03124 113,50574	1.1 Евро
7089	Городской округ «Город Чита»	Кинотеатр УДОКАН ул. Ленина 79	г. Чита, ул. Ленина, д. 79, кинотеатр Уаокан	52,03072 113,50618	1.1 Евро
7090	Городской округ «Город Чита»	ИП Богданова Дом печати ул. Полины Осипенко 25	г. Чита, ул. Полины Осипенко, д. 25, Дом Почты	52,03283 113,50856	1.1 Евро
7091	Городской округ «Город Чита»	Детская поликлиника 3 ул. Полины Осипенко 35	г. Чита, ул. Полины Осипенко, д. 35, Детская поликлиника 3	52,03378 113,50961	1.1 Евро
7092	Городской округ «Город Чита»	МВДЦСХО Чкалова 116	г. Чита, ул. Чкалова, д. 116, МВДЦСХО	52,0346 113,51007	1.1 Евро
7093	Городской округ «Город Чита»	г. Чита, ул. Бабушкина, 113а РЦ "Планета спорта "Карибы"	г. Чита, ул. Бабушкина, д. 113 к А, Планета Спорт "Карибы"	52,03519 113,50888	1.1 Евро
7094	Городской округ «Город Чита»	Управ.ФСБ ул.Бабушкина 115	г. Чита, ул. Бабушкина, д. 115, Управление ФСБ	52,03608 113,50693	1.1 Евро
7095	Городской округ «Город Чита»	Центр гигиены ул. Ленинградская 70	г. Чита, ул. Ленинградская, д. 70, Центр гигиены	52,03638 113,50639	1.1 Евро
7096	Городской округ «Город Чита»	МВДЦСХО Ленинградская 19	г. Чита, ул. Ленинградская, д. 19, МВДЦСХО	52,03674 113,50567	1.1 Евро
7097	Городской округ «Город Чита»	ИП Барканов ул. Ленинградская 25	г. Чита, ул. Ленинградская, д. 25, ИП Барканов	52,03676 113,50598	1.1 Евро
7098	Городской округ «Город Чита»	УК РЭЦ ул. Чкалова 132	г. Чита, ул. Чкалова, д. 132, УК РЭЦ	52,03687 113,50411	1.1 Евро
7099	Городской округ «Город Чита»	ЗабГУ ул. Бабушкина 125	г. Чита, ул. Бабушкина, д. 125, ЗабГУ	52,03808 113,50208	1.1 Евро
7100	Городской округ «Город Чита»	Читинская таможня ул. Чкалова 129	г. Чита, ул. Чкалова, д. 129, Читинская таможня	52,03758 113,5004	1.1 Евро
7101	Городской округ «Город Чита»	ИП Перфильев ул. Чкалова 129	г. Чита, ул. Чкалова, д. 129, ИП Перфильев Love safe	52,03762 113,50049	1.1 Евро
7102	Городской округ «Город Чита»	УК Квари ул. Журавлева 40	г. Чита, ул. Журавлева, д. 40, УК Квари	52,03761 113,49999	1.1 Евро
7103	Городской округ «Город Чита»	ОАО Агропромстрой ул. Красной звезды 51а	Экспедиционный туп., 4, Чита, 672038	52,07275 113,47857	1.1 Евро
7104	Городской округ «Город Чита»	ЗабГУ ул. Чкалова 131	г. Чита, ул. Чкалова, д. 131, ЗабГУ	52,03813 113,49878	1.1 Евро
7105	Городской округ «Город Чита»	ДУ - 4 ул. Журавлева 61 (Чкалова 144)	г. Чита, ул. Журавлева, д. 61, Чкалова 144, ДУ-4	52,0387 113,4996	1.1 Евро
7106	Городской округ «Город Чита»	ул. Ингодинская 56, 58	Ингодинская ул., 56, Чита, 672039	52,02743 113,51364	1.1 Евро
7107	Городской округ «Город Чита»	ЗабДорстрой, ул. Ингодинская 35	Ингодинская ул., 35, Чита, 672039	52,02727 113,51278	1.1 Евро
7108	Городской округ «Город Чита»	ГК №28, ул. Баргузинская 59	Баргузинская ул., 59, Чита, 672039	52,03616 113,52155	1.1 Евро
7109	Городской округ «Город Чита»	ООО "ТеплоСибирь" ТЦ "Авиационный" Авиационная 2	672040, Авиационная ул., 2, Чита	52,0476 113,44737	8.0 Бункер
7110	Городской округ «Город Чита»	Рабочая фабрика шилова 35	672038, ул. Шилова, 35, Чита	52,04857 113,49068	1.1 Евро
7111	Городской округ «Город Чита»	Регюн 4 Шилова ул, 81, 83 ИП Новиков магазин Владимир ул. Шилова 81	Регюн 4 Шилова ул, 81, 83	52,05475 113,49139	1.1 Евро

№	Муниципальное образование	Наименование места накопления	Адрес места накопления	Географические координаты	Тип контейнера
7112	Городской округ «Город Чита»	ООО Обустройство, ООО Индустрия, ИП Клетнев, ул. Кирова 21	672039, Чита, улица Кирова, 19	52,01896 113,54033	1.1 Евро
7113	Городской округ «Город Чита»	АЭС "ИКАР". Авиационная ул., 4. 892457268888	АЭС "ИКАР". Авиационная ул., 4. 892457268888	52,04786 113,44655	0.75 - железный
7114	Городской округ «Город Чита»	ИП Ваулин СТО, Кирова 756	672039, Чита, улица Кирова, 75 ИП Ваулин СТО,	52,02393 113,53324	0.75 - железный
7115	Городской округ «Город Чита»	г. Чита, ул. Июнская, 2 ИП Степанова Л.А. МБОУ "СОШ №9"	ул. Июнская, 2, г. Чита	52,05799 113,48809	1.1 Евро
7116	Городской округ «Город Чита»	ИПЧ (контора дежурного по запад. парку). Воинская площадка № 109 (8-924-376-6929)	ИПЧ (контора дежурного по запад. парку). Воинская площадка № 109 (8-924-376-6929)	52,04096 113,44715	1.1 Евро
7117	Городской округ «Город Чита»	Прогресс 4 мкр, 35 ООО Магаз. Хлеб-Соль 4 мкр. д. 30	4 мкр. Д. 35	52,07635 113,38952	1.1 Евро
7118	Городской округ «Город Чита»	ул. 1-я Запорожская 14, Антипка	672015, Чита, Антипка, ПМС, 30	51,97915 113,56146	1.1 Евро
7119	Городской округ «Город Чита»	Школа 25, ул. Красной Звезды, 36а	ул. Красной Звезды, 36а, Чита, 672038	52,06366 113,483	1.1 Евро
7120	Городской округ «Город Чита»	ИП Фабрика АНТ, ул. Казачья 13	Казачья 13, Фабрика АНТ	52 113,55944	8.0 Бункер
7121	Городской округ «Город Чита»	АО "ЧитаГЛАСнаб". Авиационная ул. 45	г. Чита, ул. Авиационная, д. 45, ЧитаГЛАСнаб	52,04627 113,42946	8.0 Бункер
7122	Городской округ «Город Чита»	ул. Казачья 13А Пугачев М. Ю. Автостоянка	672015, ул. Казачья, 13А, Антипка Пугачев М. Ю. Автостоянка	52,00016 113,55895	0.75 - железный
7123	Городской округ «Город Чита»	Украинский бульвар 19	Украинский б-р, 19, Чита, 672039 Гаражный кооператив №81	52,02708 113,54537	0.75 - железный
7124	Городской округ «Город Чита»	ИП Нескромных ул. Чкалова 1ж автосервис Восточные ворота	Чита, ул. Чкалова 1ж	52,02672 113,53176	1.1 Евро
7125	Городской округ «Город Чита»		672042, ВЛ 224 в/ч 01212 Солдатский тупик 5, Чита	52,06935 113,40641	1.1 Евро
7126	Городской округ «Город Чита»	Кукольный театр, ул. Верхоленская 2	Верхоленская ул., 2, Чита, 672039 Кукольный театр,	52,0266 113,53123	0.75 - железный
7127	Городской округ «Город Чита»	ГК "Овощевод", ул. Ленина 16	ул. ГК Овощевод, Чита, 672039 ГК "Овощевод",	52,01996 113,53318	0.75 - железный
7128	Городской округ «Город Чита»	ул. Амурская 3а	ул. Амурская, 3, Чита, 672039	52,02231 113,51773	0.75 - железный
7129	Городской округ «Город Чита»	ул. 2-я Каштакская 24, 26; ул. 1-я Каштакская 51, 53 жилые дома	2-я Каштакская ул., 26, Чита, 672038	52,0653 113,48942	1.1 Евро
7130	Городской округ «Город Чита»	ул. Петровская 5, неблаг. фонд	ул. Петровская, 9 Чита, 672039	52,02537 113,50435	1.1 Евро
7131	Городской округ «Город Чита»	Читаавтотранс ул. Сухая Падь 5а	672038, ул. Сухая падь, 3, Чита	52,06545 113,50367	1.1 Евро
7132	Городской округ «Город Чита»	ООО УК Кеон 2 Новодвинский проезд, д. 14, 15, в/ч 2543 Новодвинский проезд, д. 16	Новодвинский проезд, д. 14, 15 в/ч 2543 Новодвинский проезд, д. 16	52,06383 113,41784	1.1 Евро
7133	Городской округ «Город Чита»	Противопожарная служба ул. Сухая Падь 9	672038, ул. Сухая падь, 9, Чита	52,06395 113,50797	1.1 Евро
7134	Городской округ «Город Чита»	УВО ВНГ (Охрана) ул.Новодлинновская, д. 20	УВО ВНГ Охрана Новодлинновская ул., 20 Чита	52,05527 113,43022	1.1 Евро
7135	Городской округ «Город Чита»	ИПЧ общежитие ул. Новодлинновская, д. 20	ИПЧ общежитие Новодлинновская ул., 20, Чита	52,05674 113,42746	1.1 Евро
7136	Городской округ «Город Чита»	ООО "Оператор Коммерческой Недвижимости" (Деловые Линии), ул. Сухая Падь, д. 3	ул. Сухая падь, 3, Чита, 672038	52,06561 113,50335	8.0 Бункер
7137	Городской округ «Город Чита»	ООО УК Кеон-2 Ул.Новодлинновская, д.18	Новодлинновская ул., 18, Чита	52,05517 113,4288	1.1 Евро
7138	Городской округ «Город Чита»	ООО Штормавто. Недорезова ул., 1И	ООО Штормавто. Недорезова ул., 1И	52,03137 113,48282	0.75 - железный
7139	Городской округ «Город Чита»	Маркидова офис 1, 2, 6, 9 ул. Сухая падь 3	ул. Сухая падь, 3А, Чита, 672038	52,06603 113,50107	1.1 Евро
7140	Городской округ «Город Чита»	Медиал-Интерстрой ул. Сухая падь 3 ст. 2 пом 1	ул. Сухая падь, 3А, Чита, 672038	52,06567 113,50084	1.1 Евро
7141	Городской округ «Город Чита»	ИП Мамчур ул. Сухая Падь 3 Проммонлит ул. Сухая Падь 3 стр. 2 офис 1, 2, 6, 9	ул. Сухая падь, 3, Чита, 672038	52,06554 113,50129	1.1 Евро
7142	Городской округ «Город Чита»	ООО Логистик-Центр, ООО АРТЕК (ТК Кашелот), ул. Сухая падь 3	ул. Сухая падь, 3, Чита, 672038	52,06512 113,50145	1.1 Евро
7143	Городской округ «Город Чита»	ООО "Витроград". Недорезова ул., 1	Недорезова 1 строение 5, Чита, 672014	52,03054 113,48423	8.0 Бункер
7144	Городской округ «Город Чита»	"Виноград". Недорезова ул., 1 (база)	672014, Малая ул., 1, Чита	52,031 113,4842	1.1 Евро
7145	Городской округ «Город Чита»	ИП Насыров М.Ш. гостиница Кольма ул. Авиационная, д. 26	ИП Насыров М.Ш. гостиница Кольма ул. Авиационная, д. 26	52,04752 113,43078	1.1 Евро
7146	Городской округ «Город Чита»	Гаражный кооператив, Северный ул. Сухая Падь 2	ул. Сухая падь, 2, Чита, 672038	52,0644 113,4961	1.1 Евро
7147	Городской округ «Город Чита»	Детский сад 51, ул. Федора Гладкова, д.10	Детский сад 51, ул. Федора Гладкова, д.10	52,07074 113,48637	1.1 Евро
7148	Городской округ «Город Чита»	Столовая	ВЛ Летная 24 (столовая)	52,05095 113,43806	1.1 Евро
7149	Городской округ «Город Чита»	г. Чита, Молоковский тракт, 30 Монастырь Читинской епархии	672015, Молоковский тракт 30, Чита	51,98402 113,52481	1.1 Евро
7150	Городской округ «Город Чита»	Стойка техники АЭР	ВЛ Летная 24 Стойка техники АЭР	52,07032 113,44695	1.1 Евро
7151	Городской округ «Город Чита»	г. Чита, ул. Молоковский тракт МКД ООО УК "Азимут-А"	г. Чита, ул. Молоковский тракт МКД ООО УК "Азимут-А"	51,90394 113,52839	1.1 Евро
7152	Городской округ «Город Чита»	Авиа ТЭЧ	ВЛ Летная 24 АВИА ТЭЧ	52,07416 113,44563	1.1 Евро
7153	Городской округ «Город Чита»	Склады АТС	ВЛ Летная 24 Склады АТС	52,07535 113,44428	1.1 Евро
7154	Городской округ «Город Чита»	Вторая эскадрилья	ВЛ Летная 24 Вторая эскадрилья	52,05693 113,4421	1.1 Евро
7155	Городской округ «Город Чита»	Ву 30А	Пер. Поворотный 30а Чита	52,05312 113,44538	1.1 Евро
7156	Городской округ «Город Чита»	г. Чита, проезд Правобережный, 27 ИЖС Макареца А.В.	Проезд правобережный 27, 672015 Макареца А.В.	51,97594 113,5515	0.75 - железный
7157	Городской округ «Город Чита»	г. Чита, проезд Правобережный, 23 ИЖС Конохов А.А.	Проезд правобережный 23, 672015 Конохов А.А.	51,97595 113,55102	0.75 - железный
7158	Городской округ «Город Чита»	Стойка батальона связи	ВЛ Летная 24 Стойка батальона связи	52,06358 113,42787	1.1 Евро
7159	Городской округ «Город Чита»	Склад ГСМ	ВЛ Летная 24 Склад ГСМ	52,0632 113,43073	1.1 Евро
7160	Городской округ «Город Чита»	Красильников АЕ ул. Геодезическая 49 б	Крайний пер., 1, Чита, 672045	52,06922 113,47085	0.75 - железный
7161	Городской округ «Город Чита»	пер. Кустарный 10	Кустарный пер., 10, Чита, 672020	52,00008 113,49324	0.75 - железный
7162	Городской округ «Город Чита»	П/А	ВЛ Летная 24 П/А	52,0532 113,43817	1.1 Евро
7163	Городской округ «Город Чита»	АСМ-Ресурс оклад ул. Геодезическая 48 (20-33-17)	ул. Геодезическая, 48Г, Чита, 672038 АСМ-Ресурс	52,06856 113,47549	0.75 - железный
7164	Городской округ «Город Чита»	Бульварная 22, 22 б	Бульварная ул., 22-24, Чита, 672020	52,01916 113,4876	0.75 - железный
7165	Городской округ «Город Чита»	АЭС Авангард, ул. Верхнеудинская 1а	Лесозаводская ул., 2, Чита, 672020 АЭС Авангард	52,01576 113,48395	0.75 - железный
7166	Городской округ «Город Чита»	УВО ВНГ (Охрана) ул. Геодезическая 49	ул. Геодезическая, 49, Чита, 672038 УВО ВНГ (Охрана)	52,06822 113,47253	0.75 - железный
7167	Городской округ «Город Чита»	Московский тракт 54, 56, 60 58, 58а, 56/2 неблаг. Фонд	Чита, Индигинский район, московский тракт 54	52,02365 113,4754	0.75 - железный
7168	Городской округ «Город Чита»	ООО ЛПЦ Линия здоровья ул. Геодезическая 45	Чита, Геодезическая улица, 45	52,06683 113,4738	0.75 - железный
7169	Городской округ «Город Чита»	ул. Туринская, 16 (бункер)	ул. Туринская, 16, Чита	52,06992 113,45373	8.0 Бункер
7170	Городской округ «Город Чита»	ООО "Технониколь"	г. Чита, ул. Тракторная, д. 49 стр. 3, Технониколь	52,07741 113,45252	8.0 Бункер
7171	Городской округ «Город Чита»	ул. Аргунская, д. 56	ул. Аргунская, 56, Чита, 672038	52,06381 113,47336	1.1 Евро
7172	Городской округ «Город Чита»	Мингарда ресторан "Жемчужина Востока" ул. Евгения Гаюрана, 25а	672038, ул. Евгения Гаюрана, 25А, Чита	52,0641 113,47561	1.1 Евро
7173	Городской округ «Город Чита»	УК "ССК" ул. Красного восстания 17 Ретюн 2, АРГУНСКАЯ 46	672038, ул. Красного Восстания, 17, Чита	52,06212 113,47482	1.1 Евро
7174	Городской округ «Город Чита»	ПМС-247 общежитие К. Маркса ул., 38	ПМС-247 общежитие К. Маркса ул., 38	52,03102 113,4439	1.1 Евро
7175	Городской округ «Город Чита»	ИП Урбаев ВЕГОС М ул. Верхоленская 24	г. Чита, ул. Верхоленская, д. 24, ВЕГОС М	52,03268 113,54003	8.0 Бункер
7176	Городской округ «Город Чита»	ООО Авангард г.Чита ул. Верхоленская ул 2А	г. Чита, ул. Верхоленская, д. 2а, Авангард	52,02802 113,53363	8.0 Бункер

№	Муниципальное образование	Наименование места накопления	Адрес места накопления	Географические координаты	Тип контейнера
7177	Городской округ «Город Чита»	г. Чита, ул. Селезгинская, 16 АО «Фаберлик»	ул. Селезгинская, 16, г. Чита, Фаберлик	52,02221 113,51186	8.0 Бункер
7178	Городской округ «Город Чита»	ДУ - 4 ул. Бабушкина 147,149, Богомяткова 22 Страмнилова ТЦ Аргуне Бабушкина 149 пом. 66	ул. Бабушкина, 149, Чита, 672000	52,04066 113,49586	1.1 Евро
7179	Городской округ «Город Чита»	ул. Бекетова 92, Кука Курортная	ул. Бекетова, 92, ИП Скрипиченко	52,02331 113,48621	8.0 Бункер
7180	Городской округ «Город Чита»	ЧМДК Даурия ул. Вокзальная 3, Мегастрой	г. Чита, ул. Вокзальная, д. 3, Мегастрой	52,02019 113,48533	8.0 Бункер
7181	Городской округ «Город Чита»	ул. Бабушкина 153	г. Чита, ул. Бабушкина, д. 153, рынок Ся Ян	52,04112 113,495	1.1 Евро
7182	Городской округ «Город Чита»	ДОСАФ Богомяткова 41	г. Чита, ул. Богомяткова, д. 41, ДОСАФ	52,04106 113,49477	1.1 Евро
7183	Городской округ «Город Чита»	УПК Рынок Бабушкина 157 ТБО и картон	г. Чита, ул. Бабушкина, д. 157, УПК Рынок	52,04227 113,49192	1.1 Евро
7184	Городской округ «Город Чита»	1-я Кооперативная ул., 15	1-я Кооперативная ул., 15, Чита, 672040	52,02911 113,46157	1.1 Евро
7185	Городской округ «Город Чита»	НарХоз ул. Нерчинская 17	672000, Нерчинская ул., 17, Чита	52,02718 113,50495	1.1 Евро
7186	Городской округ «Город Чита»	Читаоблгаз. Магистральная ул., 82	Читаоблгаз. Магистральная ул., 82	52,02738 113,41457	1.1 Евро
7187	Городской округ «Город Чита»	НГЧ РЖД, Газимурская ул., 13. (8-914-802-1832)	НГЧ РЖД, Газимурская ул., 13. (8-914-802-1832)	52,0353 113,41928	1.1 Евро
7188	Городской округ «Город Чита»	РЖД. Котельная ПМС-316. Газимурская ул., 13, стр. 4.	РЖД. Котельная ПМС-316. Газимурская ул., 13, стр. 4.	52,03385 113,41677	0.75 - железный
7189	Городской округ «Город Чита»	ООО Гелиос Кафе ЛП СЛН мкр. Кольцевой 30	Мкр кольцевой 31, Чита, 672038	52,0826 113,47953	1.1 Евро
7190	Городской округ «Город Чита»	Юмалов Валерий Аркадьевич ИП, гостиница, Чита, мкр. Сенина падь, д. 219	г. Чита, мкр. Сенина Падь, д. 219	52,08191 113,48743	8.0 Бункер
7191	Городской округ «Город Чита»	мкр. Солнечный 191	672038, 191, Чита	52,0998 113,48052	0.75 - железный
7192	Городской округ «Город Чита»	ФЛ Пузырева ул. Солнечный 151 Частный дом 8-914-358-76-31	Чита, микрорайон Солнечный, 151	52,0953 113,48211	0.75 - железный
7193	Городской округ «Город Чита»	Ершова Е.С. Кольская ул., 4. Жилой дом (8-914-497-9168)	Ершова Е.С. Кольская ул., 4. Жилой дом (8-914-497-9168)	52,03664 113,46414	1.1 Евро
7194	Городской округ «Город Чита»	НГЧ. Админ. здание. Юшкова ул., 10 (8-924-376-6929)	НГЧ. Админ. здание. Юшкова ул., 10 (8-924-376-6929)	52,03344 113,46648	1.1 Евро
7195	Городской округ «Город Чита»	Леонтьева. Рабочая ул., 4 (8-914-438-5595)	672014, Рабочая ул., 4, Чита	52,03456 113,46595	0.75 - железный
7196	Городской округ «Город Чита»	ул. Красной Звезды 44 неблаг. фонд ИП Патунна Пивной квартал ул. Красной звезды 44 (6м3)	Чита, улица Красной Звезды, 44	52,06592 113,48235	1.1 Евро
7197	Городской округ «Город Чита»	ИП Лесникова. Частный детский сад "Пифагор". Володарского ул., 50	ИП Лесникова. Частный детский сад "Пифагор". Володарского ул., 50	52,03972 113,46413	1.1 Евро
7198	Городской округ «Город Чита»	ИП Жалсанова Т.Б. Володарского ул., 38	ИП Жалсанова Т.Б. Володарского ул., 38	52,03926 113,46285	1.1 Евро
7199	Городской округ «Город Чита»	Администрация ЖД района. Пр. Советов, 4	Администрация ЖД района. Пр. Советов, 4	52,03172 113,44829	1.1 Евро
7200	Городской округ «Город Чита»	НГЧ РЖД (склад) Проспект Советов ул., 2	НГЧ РЖД (склад) Проспект Советов ул., 2	52,03125 113,44787	1.1 Евро
7201	Городской округ «Город Чита»	НГЧ. Баня. 3 Коммунальная ул., 39	НГЧ. Баня. 3 Коммунальная ул., 39	52,03201 113,44663	1.1 Евро
7202	Городской округ «Город Чита»	Лесникова. Частный детский сад Верхневожвальная ул., 7 (8-914-471-5040)	Лесникова. Частный детский сад. Верхневожвальная ул., 7 (8-914-471-5040)	52,03258 113,44541	1.1 Евро
7203	Городской округ «Город Чита»	Горюнов Г.Л. Мкр. Сенина Падь 286 жилой дом (8-924-388-8555)(1,5м3 в мес.)	Мкр. Сенина Падь 286 жилой дом Горюнов Г.Л.	52,08021 113,51754	0.75 - железный
7204	Городской округ «Город Чита»	Кирпичная ул., д. 45, 32 А	Кирпичная ул., 32а, Чита, 672040	52,03658 113,44104	1.1 Евро
7205	Городской округ «Город Чита»	Комсомольская ул., 47	Комсомольская ул., 47	52,03997 113,45905	1.1 Евро
7206	Городской округ «Город Чита»	-	672038, 79, Чита	52,08135 113,50396	1.1 Евро
7207	Городской округ «Город Чита»	Раздобрев мкр. жилой дом Сенина Падь 96 (8-914-441-1892)	96, Чита, 672038 Раздобрев	52,08272 113,50538	0.75 - железный
7208	Городской округ «Город Чита»	РЖД. Соц сфера. Г. Костина ул., 3	РЖД. Соц сфера. Г. Костина ул., 3	52,04248 113,45478	1.1 Евро
7209	Городской округ «Город Чита»	Детский сад № 12, Заводская ул., 2	Детский сад № 12. Заводская ул., 2	52,04355 113,4546	1.1 Евро
7210	Городской округ «Город Чита»	Чулюн. 2-я Верхневожвальная ул., 37 (жилой дом)	Чулюн. 2-я Верхневожвальная ул., 37 (жилой дом)	52,03396 113,43758	1.1 Евро
7211	Городской округ «Город Чита»	Дуняева. 2-я Верхневожвальная ул., 41 жилой дом (8-924-382-2824)	2-я Верхневожвальная ул., 41, Чита, 672040	52,03408 113,43711	0.75 - железный
7212	Городской округ «Город Чита»	Кононов мкр. Сенина Падь 236 (8-914-468-8187)(1,5м3 в мес.)	Чита, микрорайон Сенина Падь, 236	52,08017 113,50572	0.75 - железный
7213	Городской округ «Город Чита»	мкр. Сенина Падь, д. 121	121, Чита, 672038	52,08322 113,51051	1.1 Евро
7214	Городской округ «Город Чита»	Гелсва ул. Мысовская, 9 (въезд с Заводской во дворе) 8-914-439-7812	Гелсва ул. Мысовская, 9 (въезд с Заводской во дворе) 8-914-439-7812	52,04283 113,45269	1.1 Евро
7215	Городской округ «Город Чита»	Ханташинова мкр. Сенина Падь 81 жилой дом (8-914-522-4026)	82, Каштак, 672038	52,0839 113,50385	0.75 - железный
7216	Городской округ «Город Чита»	Спорт школа № 9. Вайнштейна ул., 3 (МСК Темп)	Спорт школа № 9. Вайнштейна ул., 3 (МСК Темп)	52,04513 113,45141	1.1 Евро
7217	Городской округ «Город Чита»	Школа № 43 Вайнштейна ул., 16 (2 корпус)	Школа № 43 Вайнштейна ул., 16 (2 корпус)	52,04592 113,45467	1.1 Евро
7218	Городской округ «Город Чита»	Школа № 43 Вайнштейна ул., 1 (1 корпус)	Школа № 43 Вайнштейна ул., 1 (1 корпус)	52,04488 113,45428	1.1 Евро
7219	Городской округ «Город Чита»	СТО "Фортуна-Сервис" мкр. Кольцевой, 34а	34а, Чита, 672038	52,08351 113,47849	1.1 Евро
7220	Городской округ «Город Чита»	ВЛ № 14. Суворова ул., 1 (ВЕДОМОСТЬ)	ВЛ № 14. Суворова ул., 1 (ВЕДОМОСТЬ)	52,04656 113,44916	1.1 Евро
7221	Городской округ «Город Чита»	Кирпично-Заводская ул., д. 50, 52, 54	Кирпично-Заводская ул., д. 50, 52, 54	52,03817 113,43096	0.75 - железный
7222	Городской округ «Город Чита»	ИП Шитов В.А. Суворова ул., 16 (8-914-520-8400)	ИП Шитов В.А. Суворова ул., 16 (8-914-520-8400)	52,04685 113,44895	1.1 Евро
7223	Городской округ «Город Чита»	Детский сад № 14. Ломоносова ул., 25	Детский сад № 14. Ломоносова ул., 25	52,04622 113,45087	1.1 Евро
7224	Городской округ «Город Чита»	Петрушин цех полуфабрикатов Ломоносова ул., 23	ул. Ломоносова, 23, Чита, 672014	52,04587 113,45055	1.1 Евро
7225	Городской округ «Город Чита»	Митяйлова Е.Г. Ул. Железнодорожная, 22 кв. 4; ул. Железнодорожная 20; ул. Ломоносова 6,8; ул. Заводская (три дома); ул. Техническая, 1 8-914-493-8855, 8-914-496-8159, 8-996-314-6202)	4; ул. Железнодорожная 20; ул. Ломоносова 6,8; Заводская (три дома); ул. Техническая, 1	52,04433 113,45081	1.1 Евро
7226	Городской округ «Город Чита»	Золотодоб. УРЮМ. Ломоносова ул., 11	Золотодоб. УРЮМ. Ломоносова ул., 11	52,0447 113,44931	1.1 Евро
7227	Городской округ «Город Чита»	Тамбовцева О.А. мкр. Солнечный 79 (8-914-122-8895)	Просторная ул., 101, Чита, 672038	52,10157 113,47976	0.75 - железный
7228	Городской округ «Город Чита»	Колмагорцев	ул. 4-я Долгочева, 33, Чита	52,05071 113,4254	1.1 Евро
7229	Городской округ «Город Чита»	ИП Драгомилецкий. Пограничная ул., 13	ИП Драгомилецкий. Пограничная ул., 13	52,0502 113,44781	1.1 Евро
7230	Городской округ «Город Чита»	Букарев И.М. переулок Карловский д. 14 кв. 2 (8-914-450-9868)	пер. Карловский, 16, Чита, 672038	52,09556 113,48053	1.1 Евро
7231	Городской округ «Город Чита»	Благодатский мкр Солнечный 193, 194 89145208000 (Директор)	193, Чита, 672038	52,09962 113,48059	1.1 Евро
7232	Городской округ «Город Чита»	Кондратьев ДА мкр Солнечный, 338 жилой дом	338, Чита, 672038	52,10538 113,47619	1.1 Евро
7233	Городской округ «Город Чита»	Козловская ВВ мкр. Солнечный, 340 жилой дом	341, Чита, 672038	52,10493 113,47687	1.1 Евро
7234	Городской округ «Город Чита»	Таскаев А.В. Мкр. Солнечный 231 (89145250444)	371, Каштак, 672038	52,10566 113,4803	0.75 - железный
7235	Городской округ «Город Чита»	Школа 15 ул Рахова, д.75	Школа 15 ул Рахова, д.75	52,05238 113,41997	1.1 Евро
7236	Городской округ «Город Чита»	Водоканал п. Кадала ул. Ученический проезд 2(2,2м3 в мес.)	Водоканал п. Кадала ул. Ученический проезд 2(2,2м3 в мес.)	52,00556 113,35621	1.1 Евро
7237	Городской округ «Город Чита»	Перронная ул., д. 9 (неблаг. фонд)	Перронная ул., д. 9 (неблаг. фонд)	52,03575 113,45406	0.75 - железный
7238	Городской округ «Город Чита»	ИП Зиновьева. Онискевича ул., 19А	ИП Зиновьева. Онискевича ул., 19А	52,03217 113,45088	1.1 Евро
7239	Городской округ «Город Чита»	ООО "Феррит ЛТД"	г. Чита, ул. Онискевича, д. 8Б, Феррит	52,03208 113,45071	8.0 Бункер
7240	Городской округ «Город Чита»	Центр связи РЖД ул. Онискевича, 6 А (для открытия ворот 22-27-10)	Центр связи РЖД ул. Онискевича, 6 А (для открытия ворот 22-27-10)	52,03217 113,45207	1.1 Евро
7241	Городской округ «Город Чита»	НГЧ здание ШЧ ул. Онискевича, 6 (8-924-376-6929)	НГЧ здание ШЧ ул. Онискевича, 6 (8-924-376-6929)	52,03197 113,4525	1.1 Евро
7242	Городской округ «Город Чита»	Карла Маркса ул., 36 (общепитие)	Карла Маркса ул., 36 (общепитие)	52,03099 113,44469	1.1 Евро
7243	Городской округ «Город Чита»	Автомойка К. Маркса ул., 85 ИП Власова	Автомойка К. Маркса ул., 85 ИП Власова	52,03048 113,44277	1.1 Евро

№	Муниципальное образование	Наименование места накопления	Адрес места накопления	Географические координаты	Тип контейнера
7244	Городской округ «Город Чита»	Краснодонская ул., д. 9; ул. Энгельса д. 55 (неблаг. фонд)	ул. Энгельса, 55, Краснодонская 9	52,02883 113,43972	0,75 - железный
7245	Городской округ «Город Чита»	-	672023, Майская ул., 36, Чита	51,98359 113,27417	0,75 - железный
7246	Городской округ «Город Чита»	РЖД Соц сфера, Карла Маркса ул., 65	РЖД Соц сфера, Карла Маркса ул., 65	52,02974 113,44649	1,1 Евро
7247	Городской округ «Город Чита»	Фр. Энгельса ул., д. 19	Фр. Энгельса ул., д. 19	52,02964 113,44898	0,75 - железный
7248	Городской округ «Город Чита»	НГЧ РЖД, учебный корпус, Карла Маркса ул., д. 23, тел.24-28-69, для открытия ворот	НГЧ РЖД, учебный корпус, Карла Маркса ул., д. 23, тел.24-28-69, для открытия ворот	52,03014 113,45499	1,1 Евро
7249	Городской округ «Город Чита»	Школа № 4, Карла Маркса ул., д. 27 А	Школа № 4, Карла Маркса ул., д. 27 А	52,03042 113,45561	1,1 Евро
7250	Городской округ «Город Чита»	Аграрный Институт Опытный 7	Аграрный Институт Опытный 7	51,97536 113,25912	1,1 Евро
7251	Городской округ «Город Чита»	МБУК КДЦ "Мир" ул.40 лет Октября, д.6А	672023, ул. Назара Губина, 31, Чита	51,98377 113,27183	1,1 Евро
7252	Городской округ «Город Чита»	М-Н Маккавеевский ул. 40 лет Октября, д.42А	М-Н Маккавеевский ул. 40 лет Октября, д.42А	51,98531 113,27239	1,1 Евро
7253	Городской округ «Город Чита»	Заб.тран.колледж (обшежитие) Карла Маркса ул., 21.	Заб.тран.колледж (обшежитие) Карла Маркса ул., 21.	52,02989 113,45791	1,1 Евро
7254	Городской округ «Город Чита»	Карла Маркса ул., д. 3	ул. Карла Маркса, 3	52,02975 113,46252	1,1 Евро
7255	Городской округ «Город Чита»	Аграрный институт, ул. Юбилейная, д.4	Аграрный институт Юбилейная ул., 4, Чита	51,98643 113,26325	1,1 Евро
7256	Городской округ «Город Чита»	Карла Маркса ул., д. 5 (неблаг. фонд)	Карла Маркса ул., д. 5 (неблаг. фонд)	52,02998 113,46104	0,75 - железный
7257	Городской округ «Город Чита»	Карла Маркса ул., д. 13	ул. Карла Маркса, 13	52,03017 113,45951	1,1 Евро
7258	Городской округ «Город Чита»	НГЧ РЖД, Горбунова ул., 8	НГЧ РЖД, Горбунова ул., 8	52,03276 113,45826	1,1 Евро
7259	Городской округ «Город Чита»	Ростелеком, п. Восточный(2,2м3 в мес.)	Ростелеком, п. Восточный(2,2м3 в мес.)	51,97641 113,27327	1,1 Евро
7260	Городской округ «Город Чита»	АЗС №8 НЕФТЕМАРКЕТ ул. Гайдара, д. 102	АЗС №8 НЕФТЕМАРКЕТ ул. Гайдара, д. 102	51,98711 113,28986	1,1 Евро
7261	Городской округ «Город Чита»	Калангуйская ул., д. 10, 10 д. 10 Б	672040, ул. Карла Маркса, 14, Чита	52,03062 113,46134	1,1 Евро
7262	Городской округ «Город Чита»	УК Кенон, Горбунова ул., д. 1, 2, 3, 4, 6.	6, 4, 3, УК Кенон, Горбунова ул., д. 1, 2	52,0318 113,45921	1,1 Евро
7263	Городской округ «Город Чита»	НГЧ ЭЧК 9 ст. Чита ул. Перронная, 2в (8-924-376-6929)	Перронная ул., 2в, Чита, 672040	52,03203 113,46049	1,1 Евро
7264	Городской округ «Город Чита»	НГЧ, Перронная ул., 5	НГЧ, Перронная ул., 5	52,0345 113,45655	1,1 Евро
7265	Городской округ «Город Чита»	Горбунова ул., д. 10 (неблаг. фонд)	ул. Горбунова, 10, Чита, 672040	52,03323 113,4574	0,75 - железный
7266	Городской округ «Город Чита»	НГЧ РЖД ул. Горбунова 13 пом. 2 стр. 2	ул. Горбунова, д. 13 стр.2, Чита, 672040	52,03448 113,45217	1,1 Евро
7267	Городской округ «Город Чита»	РЖД Медицина Горбунова ул., 11	РЖД Медицина Горбунова ул., 11	52,03387 113,45365	1,1 Евро
7268	Городской округ «Город Чита»	ООО Терминал-Восток ул.Тракторная 55	ул. Тракторная, 55, Чита, 672014	52,07848 113,45047	1,1 Евро
7269	Городской округ «Город Чита»	Институт Ж/д учебн.корпус МАГИСТРАЛЬНАЯ 11, НГЧ здание ДКТЕ ул. Магистральная 11	Институт Ж/д учебн.корпус МАГИСТРАЛЬНАЯ 11, НГЧ здание ДКТЕ ул. Магистральная 11а	52,02639 113,42652	1,1 Евро
7270	Городской округ «Город Чита»	Науменко Беговая 13,11 89244720202	Науменко Беговая 13,11 89244720202	52,10949 113,43494	0,75 - железный
7271	Городской округ «Город Чита»	ООО УК Вектор ул. Космонавтов, д. 1, ИП Бабичева Космонавтов д. 2Д (1,95 м3), ООО Маяк магазин Хлеб-Соль ул. Весенняя д.1а, Сбербанк ул. Весенняя д.1 (3,409 м3),ИП Вилькова м-н Норчинский ул. Весенняя 1. (2,2м3) (1 звезда)	672030, Чита, поселок Текстильщинов, улица Весенняя, 3	52,07501 113,38114	1,1 Евро
7272	Городской округ «Город Чита»	Инвентарная ул., д.9 (неблаг. Фонд)	Инвентарная ул., д.9 (неблаг. Фонд)	52,04374 113,4364	0,75 - железный
7273	Городской округ «Город Чита»	ООО "Эконом" ул.Ватулина, 18	ООО "Эконом" ул.Ватулина, 18	52,04142 113,4402	1,1 Евро
7274	Городской округ «Город Чита»	РЖД Котельная Автобаза ул.Кирпично-Заводская 41 стр.1	672040, Кирпичная ул., 5, Чита	52,03347 113,43324	1,1 Евро
7275	Городской округ «Город Чита»	Кирпичная ул., д. 7, 9 (неблаг. Фонд)	Кирпичная ул., д. 7, 9 (неблаг. Фонд)	52,03359 113,43413	0,75 - железный
7276	Городской округ «Город Чита»	Баранского ул., 79 УК Кенон	Баранского ул., 79 УК Кенон	52,02724 113,44263	0,75 - железный
7277	Городской округ «Город Чита»	1-я Московская ул., 33; ул. 2-я Московская, 28 (неблаг. фонд)	1-я Московская ул., 33, Чита	52,02769 113,43988	0,75 - железный
7278	Городской округ «Город Чита»	1-я Московская ул., д. 35, 37	1-я Московская ул., 35, Чита	52,02729 113,43903	0,75 - железный
7279	Городской округ «Город Чита»	"Промлекс", ИП Иванов, г. Чита, ул. Магистральная, 1а	672040, Магистральная ул., 1А, Чита	52,02895 113,43745	1,1 Евро
7280	Городской округ «Город Чита»	1-я Краснодонская ул., 127	1-я Краснодонская ул., 127, Чита	52,02716 113,43733	0,75 - железный
7281	Городской округ «Город Чита»	Краснодонская 1,3	Краснодонская 1,3 Чита	52,02607 113,44015	0,75 - железный
7282	Городской округ «Город Чита»	1-я Первомайская ул., д. 5, 7	1-я Первомайская ул., д. 5, 7	52,02532 113,4392	0,75 - железный
7283	Городской округ «Город Чита»	1-я Первомайская ул., д. 12, 14	672040, 1-я Первомайская ул., 12, Чита	52,02563 113,43764	0,75 - железный
7284	Городской округ «Город Чита»	Детский сад №3 2-я Московская ул., 17 89144595090	Детский сад №3 2-я Московская ул., 17 89144595090	52,02601 113,43606	1,1 Евро
7285	Городской округ «Город Чита»	Пер. Первомайский, 1	, пер. Первомайский, 1, Чита	52,02552 113,4352	0,75 - железный
7286	Городской округ «Город Чита»	РЖД. Центр проф. подготовки. Советская ул., д. 5. Тел: 24-09-46	РЖД. Центр проф. подготовки. Советская ул., д. 5. Тел: 24-09-46	52,02264 113,42767	1,1 Евро
7287	Городской округ «Город Чита»	Детский сад №32 ул. Советская, 15а (8-924-383-2685) домофон 10	Детский сад №32 ул. Советская, 15а (8-924-383-2685) домофон 10	52,02501 113,42985	1,1 Евро
7288	Городской округ «Город Чита»	Лидер ул. Прибрежная, 4	Лидер ул. Прибрежная, 4	52,02387 113,42185	1,1 Евро
7289	Городской округ «Город Чита»	Регистр. Прибрежная ул., д.6	Регистр. Прибрежная ул., д.6	52,02978 113,42183	0,75 - железный
7290	Городской округ «Город Чита»	г. Чита, ул. Ярославского, 1а АЗС "БРК"	г. Чита, ул. Ярославского, 1а АЗС "БРК"	52,01514 113,48442	1,1 Евро
7291	Городской округ «Город Чита»	ИП Яковлева, ул. Лазо 110, скл. 2	ИП Яковлева, ул. Лазо 110, скл. 2	52,02833 113,48558	1,1 Евро
7292	Городской округ «Город Чита»	АЗС №2 НЕФТЕМАРКЕТ ул.Красной звезды 79	ул. Красной Звезды, 79, Чита, 672038	52,08067 113,47976	1,1 Евро
7293	Городской округ «Город Чита»	Бессонов С.М. мкр. Сенная Падь 28 (8-14-520-3747)	Чита, микрорайон Сенная Падь, 28	52,08272 113,49302	0,75 - железный
7294	Городской округ «Город Чита»	Хисматуллин М.В. Сенная Падь 29 (8-914-521-3575)	Чита, микрорайон Сенная Падь, 29, Хисматуллин М.В	52,08273 113,49263	0,75 - железный
7295	Городской округ «Город Чита»	Шинперов жилой дом мкр. Сенная Падь 99 (8-914-359-0101)	99, Чита, 672038	52,08195 113,50543	1,1 Евро
7296	Городской округ «Город Чита»	ул. Смоленская 93, 95 неблаг. Фонд	ул. Смоленская, 93, Чита, 672012	52,04701 113,49949	1,1 Евро
7297	Городской округ «Город Чита»	ООО Лесовичок мкр. Сенная Падь 260 (8-924-472-3115)	ул. Сенная падь микрорайон, 260, Каштак, 672037	52,08128 113,50589	1,1 Евро
7298	Городской округ «Город Чита»	Амагабазарова Сенная падь 145 89145243809	Чита, микрорайон Сенная Падь, 145 Амагабазарова	52,0812 113,50695	0,75 - железный
7299	Городской округ «Город Чита»	РЖД Алм хоз центр Хабаровская 29	672000, Хабаровская ул., 29, Чита	52,04157 113,49859	1,1 Евро
7300	Городской округ «Город Чита»	ВЛ № 44 Бабушкина 88	ул. Бабушкина, 88, Чита, 672000	52,04088 113,49796	1,1 Евро
7301	Городской округ «Город Чита»	Черкашин Сенная падь д. 315 89243715220	Чита, микрорайон Сенная Падь, 315 Черкашин	52,0818 113,51155	0,75 - железный
7302	Городской округ «Город Чита»	Центр спецвзвл ул. Подгорбунского 106	ул. Подгорбунского, 106, Чита, 672038	52,04838 113,49461	1,1 Евро
7303	Городской округ «Город Чита»	Батомукина мкр. Сенная Падь 174 8-924-478-0320	Чита, микрорайон Сенная Падь, 174	52,08417 113,51341	0,75 - железный
7304	Городской округ «Город Чита»	Детский дом ул.Нагорная 84	Нагорная ул., 84, Чита, 672012	52,04903 113,50038	1,1 Евро
7305	Городской округ «Город Чита»	Регистр 4 Красноармейская 69	ул. Красноармейская, 69, Чита, 672012	52,05054 113,50039	1,1 Евро

№	Муниципальное образование	Наименование места накопления	Адрес места накопления	Географические координаты	Тип контейнера
7306	Городской округ «Город Чита»	Новобульварная, 46Б	ул.Новобульварная, 46Б, Чита, 672012	52,05013 113,50145	1.1 Евро
7307	Городской округ «Город Чита»	Рычкова Л.А. Сенная Падь 24 8-914-469-1870(0,75м3 в мес.)	672038, ул. Сенная падь микрорайон, 24, Каштак	52,08204 113,49221	0,75 - железный
7308	Городской округ «Город Чита»	Рычков М.М и Пологущин М.И. Сенная падь 25 89144664206	25, Чита, 672038	52,08202 113,49273	0,75 - железный
7309	Городской округ «Город Чита»	Престиж пер. Лесотехнический 3а гараж	672012, Лесотехнический пер., 3а, Чита	52,04949 113,50262	1.1 Евро
7310	Городской округ «Город Чита»	АО "УРАНГЕО", г. Чита, ул. Курнатовского 82	ул. Курнатовского, 82, Чита, 672012	52,05034 113,50957	1.1 Евро
7311	Городской округ «Город Чита»	Сосновая 45	672012, Сосновая 45, Чита	52,05398 113,50674	1.1 Евро
7312	Городской округ «Город Чита»	ООО Индекс АЭС ул. Шилова 111	Олеусуйская ул., 45, Чита, 672038	52,06693 113,49294	1.1 Евро
7313	Городской округ «Город Чита»	ИП Калашников СТО Автостар ул. Нечаева 77 (4.8 м3)	ул. Нечаева, 77, Чита, 672038	52,05425 113,49383	1.1 Евро
7314	Городской округ «Город Чита»	Центр спец образования Открытый мир ул. Шилова 32	672038, Чита, улица Шилова, 34	52,05723 113,49423	1.1 Евро
7315	Городской округ «Город Чита»	г. Чита, ул. Шилова, 99г ООО "Матрикс" офис 89145143013	ул. Шилова, 99г, г. Чита	52,06291 113,49415	1.1 Евро
7316	Городской округ «Город Чита»	ТСЖ Успех Шилова 46 (Со стороны Магазина) Аргон Спутник Шилова 46	ул. Шилова, 46, Чита, 672038	52,0591 113,49563	1.1 Евро
7317	Городской округ «Город Чита»	ГУЗ Краев.кл.больница ул.Шилова 48	672038, Чита, улица Колчанского, 15	52,05845 113,49882	1.1 Евро
7318	Городской округ «Город Чита»	Гаражный кооператив ул. Шилова 101 (8-914-128-7872)	672038, Чита, улица Шилова, 101	52,06388 113,49397	1.1 Евро
7319	Городской округ «Город Чита»	Регион 2, Июньская, 26,28 ТСЖ Мир, Шилова, 95 б ИП Дьячков ЕЮ м-н Макскавевский ул. Шилова 95Б УК Северный ул. Шилова 95 В	672038, ул. Июньская, 28, Чита	52,06139 113,49402	ПЭТ Контейнер
7320	Городской округ «Город Чита»	Александрово-Заводская 45	ул. Александрово-Заводская, 45, Чита, 672039	52,03145 113,52774	0,75 - железный
7321	Городской округ «Город Чита»	Заб. ГУ, ул. Александрово-Заводская, 30	ул. Александрово-Заводская, 30, Чита, 672039	52,03218 113,52925	1.1 Евро
7322	Городской округ «Город Чита»	ИК №4, ул. Кабанская 1	ул. Кабанская, 1, Чита, 672039	52,02959 113,53574	1.1 Евро
7323	Городской округ «Город Чита»	АЗС № 118 НЕФТЕМАРКЕТ ул. Шилова 96	ул. Шилова, 96, Чита, 672038	52,06409 113,49572	1.1 Евро
7324	Городской округ «Город Чита»	Гаражный кооператив №26 "Локомотив", Кирпично-заводской переулок, 15	Гаражный кооператив №26 "Локомотив", Кирпично-заводской переулок, 15	52,03339 113,44053	1.1 Евро
7325	Городской округ «Город Чита»	ООО "Маяк" магазин "Хлеб-Соль" ул. Черноуская, 9а	ООО "Маяк" магазин "Хлеб-Соль" ул. Черноуская, 9а	52,0379 113,4395	1.1 Евро
7326	Городской округ «Город Чита»	Школа интернат Новобульварная 60	ул. Новобульварная, 60, Чита	52,05403 113,49392	1.1 Евро
7327	Городской округ «Город Чита»	Школа 38 ул. Новобульварная 64	672038, ул. Новобульварная, 64 Чита	52,05389 113,49283	1.1 Евро
7328	Городской округ «Город Чита»	ИП Хабаров ул. Кеонская, 40 (база)	ИП Хабаров ул. Кеонская, 40 (база)	52,04093 113,44214	1.1 Евро
7329	Городской округ «Город Чита»	УК РЭЦ ул. Новобульварная 56а	ул. Новобульварная, 56а, Чита, 672038	52,05191 113,49747	1.1 Евро
7330	Городской округ «Город Чита»	ВЛ № 181 ул. Новозаводская 25А ВЧ 27818 9245734054 майор Фокни А.С.	Чита, Новозаводская улица 25а	52,03125 113,53702	1.1 Евро
7331	Городской округ «Город Чита»	Регион 4 ул. Ташежная 2, Новобульварная 56	ул. Новобульварная, 56, Чита, 672038	52,0522 113,49666	1.1 Евро
7332	Городской округ «Город Чита»	Детский сад № 37, ул. Кеонская, 25а	Детский сад № 37, ул. Кеонская, 25а	52,03976 113,43952	1.1 Евро
7333	Городской округ «Город Чита»	ул. Фрунзе, 16, Чита.	Чита, Ташежная улица, 16	52,05355 113,49775	1.1 Евро
7334	Городской округ «Город Чита»	СШОР №1 проезда Высокогорный (за катком)	дор. на Высокогорье, Чита, 672039	52,05102 113,56849	1.1 Евро
7335	Городской округ «Город Чита»	ЗКФШЦ Ташежная 3	672038, ул. Ташежная, 3, Чита	52,05674 113,49784	1.1 Евро
7336	Городской округ «Город Чита»	ООО РегиоПроф ул. Нагорная 111 (С 8.00 до 17.00)	ул. Нагорная, 111, Чита, 672038	52,05323 113,48741	1.1 Евро
7337	Городской округ «Город Чита»	УК "Минувше" ул. Матвеева 79	ул. Матвеева, 79, Чита, 672038	52,05551 113,50031	1.1 Евро
7338	Городской округ «Город Чита»	ТранспортТранспортно-экспедиционная компания ул. Нагорная 109 база-экспедиционная компания ул. Нагорная 109 база	ул. Нагорная, 109Б, Чита, 672000	52,05216 113,48992	1.1 Евро
7339	Городской округ «Город Чита»	ИГЧ (административное здание) ул. Ватутина, 47 (8-914-512-3855)	ИГЧ (административное здание) ул. Ватутина, 47 (8-914-512-3855)	52,0451 113,43577	1.1 Евро
7340	Городской округ «Город Чита»	Регион 4 Кочеткова 82, Ташежная 20	ул. Кочеткова, 82, Чита, 672038	52,05516 113,49987	1.1 Евро
7341	Городской округ «Город Чита»	Регион 4 Кочеткова 81, Ташежная 18	672038, ул. Кочеткова, 81, Чита	52,05442 113,49956	1.1 Евро
7342	Городской округ «Город Чита»	ИП Толстикова Е.И.ТЦ Автоград ул. Ленина 149Б	1-я Новопроточная ул., 16А, Чита, 672000	52,03919 113,48484	1.1 Евро
7343	Городской округ «Город Чита»	ТСЖ Нечаева, Нечаева 68	ул. Нечаева, 68, Чита, 672038	52,05431 113,49913	1.1 Евро
7344	Городской округ «Город Чита»	ВЛ № 160 проезда Высокогорный ВЧ 26292 (ПОДПИСЫВАТЬ у майора 8-914-484-2103)	Высокогорье, Чита, 672039	52,04547 113,5665	1.1 Евро
7345	Городской округ «Город Чита»	Детский сад 5 ул. Нечаева 59	672038, ул. Нечаева, 59, Чита	52,0535 113,49851	1.1 Евро
7346	Городской округ «Город Чита»	Молодежная ул., д. 34, 36	Молодежная ул., д. 34, 36	52,0409 113,43145	0,75 - железный
7347	Городской округ «Город Чита»	МП ГЖЭУ ул. Молодежная, д. 23, 25	МП ГЖЭУ ул. Молодежная, д. 23, 25	52,03943 113,43179	1.1 Евро
7348	Городской округ «Город Чита»	Нечаева 66	672038, ул. Нечаева, 66, Чита	52,05393 113,49978	1.1 Евро
7349	Городской округ «Город Чита»	Мостовая 14, 16, 18	ул. Мостовая, 18, Чита, 672000	52,03956 113,48365	1.1 Евро
7350	Городской округ «Город Чита»	Русскова ул. 1-я Новопроточная 4а, 8924-800-11-84, 26-37-31	Чита, 1-я Новопроточная улица, 1А	52,03882 113,48299	1.1 Евро
7351	Городской округ «Город Чита»	переулок 2-й Молодежный 6	Чита, 2-й Молодежный переулок	52,03688 113,43247	1.1 Евро
7352	Городской округ «Город Чита»	БРК ул. Гайдара, д.11А	БРК ул. Гайдара, д.11А	52,06649 113,33759	1.1 Евро
7353	Городской округ «Город Чита»	ООО "Фаворит", ул. 1-я Новопроточная, 1	г.Чита, ул.1-я Новопроточная, Фаворит	52,03768 113,48135	8.0 Бункер
7354	Городской округ «Город Чита»	БРК Кирпично-Заводская ул., 44	БРК Кирпично-Заводская ул., 44	52,03516 113,43372	1.1 Евро
7355	Городской округ «Город Чита»	Красильников А. Е. (автостоянка) ул. Полузова, 8	ИП Федотов(автостоянка) ул. Полузова, 8	52,036 113,43638	0,75 - железный
7356	Городской округ «Город Чита»	Детский сад № 33 ул. Гайдара, д.5В	детский сад №33, Гайдара, 5В, Кадальника	52,00968 113,34353	1.1 Евро
7357	Городской округ «Город Чита»	Регион 6. Полузова ул., д. 26, 27; Библиотека ул. Полузова 26	Регион 6. Полузова ул., д. 26, 27	52,03621 113,43679	1.1 Евро
7358	Городской округ «Город Чита»	п. Кадала Реалбаза, д. 111, 140	Реалбаза 111, Кадальника	52,0117 113,34116	1.1 Евро
7359	Городской округ «Город Чита»	Нечаева 50	672012, ул. Нечаева, 50, Чита	52,0519 113,50454	1.1 Евро
7360	Городской округ «Город Чита»	ООО Сервис ул.Кастринская 9 (19,03м3)	г.Чита, ул.Кастринская, д 9, ООО Сервис	52,03667 113,48924	1.1 Евро
7361	Городской округ «Город Чита»	п. Кадала Реалбаза, д. 100, 101	п.Кадала, Реалбаза 100,101	52,01137 113,33834	1.1 Евро
7362	Городской округ «Город Чита»	ОАО Служба заказчика ул. Богомыжкова 3	ул. Богомыжкова, 3, Чита, 672000	52,03637 113,48808	1.1 Евро
7363	Городской округ «Город Чита»	ИП Дутов павильон Аккумуляторы ул. Кастринская 7	г.Чита, ул.Кастринская, д 7, Аккумуляторы	52,03594 113,48919	1.1 Евро
7364	Городской округ «Город Чита»	ИП Маликова магазин Макскавевский Обувной Каскад ул. Курнатовского 73	ул. Курнатовского, 73, Чита, 672012	52,05 113,5073	1.1 Евро
7365	Городской округ «Город Чита»	Ползунова ул., д. 19	Ползунова ул., д. 19	52,04057 113,43312	1.1 Евро
7366	Городской округ «Город Чита»	ИГЧ ул. Малая Кеонская 6 стр. 2	ИГЧ ул. Малая Кеонская 6 стр. 2	52,04047 113,43286	1.1 Евро
7367	Городской округ «Город Чита»	ВЛ № 52 ул. Молодежная, 26 (ВЕДОМОСТЬ) 89144574431	ВЛ № 52 ул. Молодежная, 26 (ВЕДОМОСТЬ)	52,03966 113,43239	1.1 Евро
7368	Городской округ «Город Чита»	РУЭК. Полузова ул., д. 29, 30. Центр "Берегитя" ул. Полузова, д. 29 (3 раза в месяц)	РУЭК. Полузова ул., д. 29, 30.	52,03869 113,43381	1.1 Евро
7369	Городской округ «Город Чита»	Школа № 36 Полузова ул., 11	Школа № 36 Полузова ул., 11	52,03929 113,43584	1.1 Евро
7370	Городской округ «Город Чита»	ИП Шестаков С.В. ТЦ "Адмирал" Ул. Высокая 1в	ИП Шестаков С.В. ТЦ "Адмирал" Ул. Высокая 1в	52,03759 113,43855	1.1 Евро
7371	Городской округ «Город Чита»	п.Кадала, ул.Геологическая д.д.7,9	п.Кадала, ул.Геологическая д.д.7,9	52,01494 113,35468	1.1 Евро
7372	Городской округ «Город Чита»	Узкий переулок, д. 2, 2 А	Узкий переулок, д. 2, 2 А	52,03837 113,43872	1.1 Евро
7373	Городской округ «Город Чита»	п.Кадала, ул.Складская 13	п.Кадала, ул.Складская 13	52,01554 113,35254	1.1 Евро
7374	Городской округ «Город Чита»	п.Кадала, ул. Геологическая, д. 1, 3	п.Кадала, ул. Геологическая, д. 1, 3	52,01464 113,35683	1.1 Евро
7375	Городской округ «Город Чита»	Детский сад № 77 ул. Омская, 31	Детский сад № 77 ул. Омская, 31	52,03361 113,44602	1.1 Евро
7376	Городской округ «Город Чита»	Центр развития детей ул. Донская 11	Центр развития детей ул. Донская 11	52,03595 113,44857	1.1 Евро
7377	Городской округ «Город Чита»	МЧС ул. Геологическая 8 тел. 391-106	МЧС ул. Геологическая 8 тел. 391-106	52,01652 113,35233	1.1 Евро
7378	Городской округ «Город Чита»	Школа № 45 Горбунова ул., 25	Школа № 45 Горбунова ул., 25	52,03659 113,44734	1.1 Евро

№	Муниципальное образование	Наименование места накопления	Адрес места накопления	Географические координаты	Тип контейнера
7379	Городской округ «Город Чита»	Детская школа искусств. Крупской ул., д. 7	Детская школа искусств. Крупской ул., д. 7	52,03474 113,44945	1.1 Евро
7380	Городской округ «Город Чита»	1й Некрасовский б	672040, 1-й Некрасовский пер., 1/8, Чита	52,03614 113,44652	1.1 Евро
7381	Городской округ «Город Чита»	Заб.тран.колледж (уч.корп) ул. Гайдара, д.4, ИП Магалиданиа Павлион, ул. Гайдара, д.2А (4,8)	Заб.тран.колледж (уч.корп), ул. Гайдара, 4, Чита	52,00869 113,34498	1.1 Евро
7382	Городской округ «Город Чита»	ООО Обувная компания (ИП Попова Ю.А.) ТЦ Зенит проспект Советов 9 (8-914-510-1110)	ООО Обувная компания (ИП Попова Ю.А.) ТЦ Зенит проспект Советов 9 (8-914-510-1110)	52,03437 113,4496	1.1 Евро
7383	Городской округ «Город Чита»	Детская поликлиника № 2 ул. Крупской, 9	Детская поликлиника № 2 ул. Крупской, 9	52,03539 113,4494	1.1 Евро
7384	Городской округ «Город Чита»	Улетовская ул., д.д.3а, 4, Кадаликка	Улетовская ул., д.д.3а, 4, Кадаликка	52,00759 113,34877	1.1 Евро
7385	Городской округ «Город Чита»	Заб. агентство тех. экспертиз ул. Горбунова 18а тел. 8-924-571-1111	Заб. агентство тех. экспертиз ул. Горбунова 18а тел. 8-924-571-1111	52,03627 113,45017	1.1 Евро
7386	Городской округ «Город Чита»	Дирекция пассажир. Обустройства 1-я Линейная ул., 15	Дирекция пассажир. Обустройство 1-я Линейная ул., 15	52,03653 113,45152	1.1 Евро
7387	Городской округ «Город Чита»		Водоканал Гайдара 100а	51,98956 113,30034	1.1 Евро
7388	Городской округ «Город Чита»	ИП Подлинская М.Ю. ул. 1-я Линейная, 12 (производственная база)	ИП Подлинская М.Ю. ул. 1-я Линейная, 12	52,03695 113,45125	1.1 Евро
7389	Городской округ «Город Чита»	ООО УК Вектор ул. Весенняя, д. 2, 4 (1 звезда)	ул. Весенняя, д. 2, 4 ПЕРВЫЙ ЗАЕЗД	52,07322 113,37904	1.1 Евро
7390	Городской округ «Город Чита»	НПЧ РЖД типография ул. Комсомольская, 2 Б	НПЧ РЖД типография ул. Комсомольская, 2 Б	52,03833 113,45589	1.1 Евро
7391	Городской округ «Город Чита»	г. Чита, ул. Н. Губина, 24, корп. 3 ГБУ СО "Социально-реабилитационный центр для несовершеннолетних"	г. Чита, ул. Н. Губина, 24, корп. 3 ГБСУ	51,98183 113,27236	1.1 Евро
7392	Городской округ «Город Чита»	МВД 40 лет октября 1а	МВД 40 лет октября 1а	51,98172 113,26816	1.1 Евро
7393	Городской округ «Город Чита»	Аграрный институт (общ.) ул. Донецкая, д.24	Аграрный институт (общезнание.) ул. Донецкая, д.24	51,98042 113,26338	1.1 Евро
7394	Городской округ «Город Чита»	Забайкальский государственный колледж ул. Донецкая, д.20	Забайкальский государственный колледж ул. Донецкая, д.20	51,98051 113,26263	1.1 Евро
7395	Городской округ «Город Чита»	МБУК КДЦ "Мир" ул 40 лет Октября, д.6А	МБУК КДЦ "Мир" ул.40 лет Октября, д.6А	51,9843 113,27249	1.1 Евро
7396	Городской округ «Город Чита»	Бакин м-н Магистраль, ул. Бабушкина 34А	672039, ул. Бабушкина, 34А, Чита	52,033 113,51792	1.1 Евро
7397	Городской округ «Город Чита»	УК РЭЦ ул. Н.Островского 61, ТехКом (Росбанк) (8-929-480-6964 код)	УК РЭЦ ул. Н.Островского 61, ТехКом (Росбанк) (8-929-480-6964 код)	52,03358 113,51699	1.1 Евро
7398	Городской округ «Город Чита»	Бакин Н. Губина 31а	672023, ул. Назара Губина, 31а, Восточный	51,98387 113,27266	1.1 Евро
7399	Городской округ «Город Чита»	Противопожарная служба, МЧС, ул. Петровско-Заводская 53, УК РЭЦ ул. Петровско-Заводская 50	Противопожарная служба, МЧС, ул. Петровско-Заводская 53, УК РЭЦ ул. Петровско-Заводская 50	52,03302 113,51993	1.1 Евро
7400	Городской округ «Город Чита»	ООО Маяк магазин Хлеб Соль ул. Назара Губина, д.22	ООО Маяк магазин Хлеб Соль ул. Назара Губина, д.22	51,98343 113,26967	1.1 Евро
7401	Городской округ «Город Чита»	Кинокомпания Н.Островского 56	Кинокомпания Н.Островского 56	52,0345 113,51879	1.1 Евро
7402	Городской округ «Город Чита»	Газонаполнительная станция, Чита, Рудничный проезд, 30	Газонаполнительная станция, Чита, Рудничный проезд, 30	52,04993 113,3412	1.1 Евро
7403	Городской округ «Город Чита»	МЧС России К. Григоровича 37 23-08-46	Чита, улица Костюшко-Григоровича, 37 МЧС России К. Григоровича 37 23-08-46	52,03977 113,49164	1.1 Евро
7404	Городской округ «Город Чита»	ДУ - 4 Мостовая 11, 13, 5, 7, 9	г. Чита, ул. Мостовая, д. 5, 7, 9, 11, 13	52,03924 113,4795	1.1 Евро
7405	Городской округ «Город Чита»	Управление охраны ул.Мостовая 15а	ул. Мостовая, 15А, Чита, 672000 Управление охраны	52,03978 113,48135	0.75 - железный
7406	Городской округ «Город Чита»	Банк №3 ул. Чайковского, 28а	г. Чита, ул. Чайковского, д. 28а	52,03682 113,49696	1.1 Евро
7407	Городской округ «Город Чита»	Регион 4 Ленина ул. дом № 110 ДУ - 4 ул Чайковского 23, Журавлева 47	г. Чита, ул. Ленина, д. 110, Регион 4	52,03574 113,49661	ПЭТ Контейнер
7408	Городской округ «Город Чита»	ДУ - 4 ул. Ленина 105; Воробьева Ленина 105; ИП Н.А. Баранов ул. Ленина 105 бар-кальянная "WTF" (8-914-801-17-14)	г. Чита, ул. Ленина, д. 105, ДУ-4	52,03403 113,49828	1.1 Евро
7409	Городской округ «Город Чита»	СУД ул Чайковского 13 Ростелеком ул. Чайковского 13	672000, ул. Ленина, 100Б, Чита	52,03482 113,49905	0.75 - железный
7410	Городской округ «Город Чита»	Ростелеком ул. Чайковского 13(2,2м3)	г. Чита, ул. Чайковского, д. 13	52,03518 113,49912	1.1 Евро
7411	Городской округ «Город Чита»	ДУ - 4 ул. Ленина 127, 129, Богомяткова 4, 6, (т. картон); ООО Лотерей Чита ленина 127 Б, ИП Савдиев павильон ул. Ленина 127 (5,5м3); ИП Джурев кiosk Овощи-фрукты ул. Ленина 127 (5,5м3)	г. Чита, ул. Богомяткова, д. 6	52,03651 113,49126	ПЭТ Контейнер
7412	Городской округ «Город Чита»	Русская улица Чакалова 149 Ликерка Плаза	г. Чита, ул. Чакалова, д. 149, Ликерка Плаза	52,04016 113,49219	1.1 Евро
7413	Городской округ «Город Чита»	Макаров А.Н. жилой дом ул. Куйбышева, д. 24 (8-924-506-2380)	Макаров А.Н. жилой дом ул. Куйбышева, д. 24 (8-924-506-2380)	52,02238 113,44013	0.75 - железный
7414	Городской округ «Город Чита»	Детский сад № 117 ул Оинскевича д. 15	Детский сад № 117 ул.Оинскевича д. 15	52,03194 113,45108	1.1 Евро
7415	Городской округ «Город Чита»	РУЭК проспект Советов 16 Банк АТБ пр. Советов 12	РУЭК проспект Советов 16 Банк АТБ пр. Советов 12	52,03389 113,45234	1.1 Евро
7416	Городской округ «Город Чита»	НПЧ здание КИП ул. Деловая 1	г. Деловая улица, Чита	52,03386 113,46389	1.1 Евро
7417	Городской округ «Город Чита»	Дальневосточная 19	672014, Дальневосточная ул., 19, Чита	52,03619 113,46375	0.75 - железный
7418	Городской округ «Город Чита»	ООО Маяк магазин Хлеб Соль ул. Курнатовского 69 Б	ул. Курнатовского, 69Б, Чита, 672012	52,04897 113,50604	1.1 Евро
7419	Городской округ «Город Чита»	Детский сад № 106 ул. Набережная, 70	Детский сад № 106 ул. Набережная, 70	52,04321 113,46565	1.1 Евро
7420	Городской округ «Город Чита»	Энергоэлектрострой Курнатовского 71	ул. Курнатовского, 71, Чита, 672012	52,04986 113,50664	1.1 Евро
7421	Городской округ «Город Чита»	Элит-Сервис ул. Набережная 86 89245139004 диспетчер Янта Розинна Набережная 86 пом 2 ИП Аюшева магазин Барис ул. Набережная 86 пом. 4	Элит-Сервис ул. Набережная 86 89245139004 диспетчер	52,04586 113,46153	1.1 Евро
7422	Городской округ «Город Чита»	Калино Богомяткова, 60,	ул. Богомяткова, 60, Чита, 672012	52,0504 113,50658	1.1 Евро
7423	Городской округ «Город Чита»	БАЖИН ул.Богомяткова 60 мн Лидер	ул. Богомяткова, 60, Чита, 672012	52,05039 113,50648	1.1 Евро
7424	Городской округ «Город Чита»	Сити-Сервис ул. Кометкова 22, ул. Матвеева 35	ул. Кометкова, 22, Чита, 672012	52,05175 113,50781	1.1 Евро
7425	Городской округ «Город Чита»	Родильный дом ул. Курнатовского 79	ул. Курнатовского, 79, Чита, 672012	52,05127 113,50913	1.1 Евро
7426	Городской округ «Город Чита»	Регион 7, ул. Матвеева 25, ул. Кометкова, 20, Кометкова 18	ул. Матвеева, 25, Чита, 672012	52,05103 113,51027	1.1 Евро
7427	Городской округ «Город Чита»	Принять Звезда Кочевника Курнатовского 96	ул. Курнатовского, 96, Чита, 672012	52,05396 113,5116	1.1 Евро
7428	Городской округ «Город Чита»	ОРПЦ Курнатовского 90	672012, ул. Курнатовского, 90, Чита	52,05264 113,51161	1.1 Евро
7429	Городской округ «Город Чита»	УК Кенон 2 ул Курнатовского 81, Матвеева 34	ул. Курнатовского, 81, Чита, 672012	52,05268 113,51072	1.1 Евро
7430	Городской округ «Город Чита»	ШКОЛА 50 Краснознаменная 48	ШКОЛА 50 Краснознаменная 48	52,03782 113,46827	1.1 Евро
7431	Городской округ «Город Чита»	Суд мед.Экспертиза Скубьева АВ Никропы Матвеева 64	ул. Матвеева, 64, Чита, 672038	52,05477 113,50339	1.1 Евро
7432	Городской округ «Город Чита»	МедФуд Коханского 7 Завед. с Красноармейской 108	672012, Коханского ул., 7, Чита	52,05534 113,50553	1.1 Евро
7433	Городской округ «Город Чита»	Бюро медико-социальной экспертизы ул. Коханского 11	672038, ул. Коханского, 11, Чита	52,05814 113,50017	1.1 Евро
7434	Городской округ «Город Чита»	Коханского, 13	Чита, улица Коханского, 13	52,05839 113,49932	1.1 Евро
7435	Городской округ «Город Чита»	ООО УК Капитал, ИП Шведина магазин Продвище ул. Коханского 14	672038, ул. Коханского, 14, Чита	52,05892 113,50113	1.1 Евро
7436	Городской округ «Город Чита»	ООО "Маяк" магазин "Хлеб-Соль" ул. Недорезова, д. 21	ООО "Маяк" магазин "Хлеб-Соль" ул. Недорезова, д. 21	52,03979 113,46466	1.1 Евро
7437	Городской округ «Город Чита»	ТЦ "Лидер" ул. Богомяткова 60	672012, ул. Богомяткова, 60, Чита	52,05062 113,50595	1.1 Евро
7438	Городской округ «Город Чита»	Шинный центр ул. Богомяткова 56	ул. Богомяткова, 56, Чита, 672012	52,04978 113,50549	1.1 Евро
7439	Городской округ «Город Чита»	Регион 4 Новобульварная 42Б, 42, 42А, 42 В	а, ул. Новобульварная, 42, Чита, 672012	52,04852 113,50571	1.1 Евро
7440	Городской округ «Город Чита»	Росинкасс, ул. Стоялова 89	Росинкасс, ул. Стоялова 89	52,03254 113,52048	1.1 Евро
7441	Городской округ «Город Чита»	Наркологический Диспансер, ул. Бабушкина 30А	Наркологический Диспансер, ул. Бабушкина 30А	52,0304 113,52475	1.1 Евро
7442	Городской округ «Город Чита»	СЗ, ЧЭК, ул. Петрозаводская 52, 54	СЗ, ЧЭК, ул. Петрозаводская 52, 54	52,03497 113,5202	1.1 Евро
7443	Городской округ «Город Чита»	ИП Шагдарова ул.Новобульварная 55	ул. Новобульварная, 55, ИП Шагдарова ТЦ "Абсолют"	52,04685 113,50261	8.0 Буштер

№	Муниципальное образование	Наименование места накопления	Адрес места накопления	Географические координаты	Тип контейнера
7444	Городской округ «Город Чита»	Гаражный кооператив Вершина, ул. Столорова 95	Гаражный кооператив Вершина, ул. Столорова 95	52,03433 113,5221	1.1 Евро
7445	Городской округ «Город Чита»	Самуилов АВРОРА Богомыткова 50	ул. Богомыткова, 50, Чита, 672012	52,04791 113,50291	1.1 Евро
7446	Городской округ «Город Чита»	ТСЖ Высотка, ООО "Мир сауи" ул. Столорова 93	ТСЖ Высотка, ООО "Мир сауи" ул. Столорова 93	52,03384 113,52174	1.1 Евро
7447	Городской округ «Город Чита»	ИП Пругов А. И., ДС СТО ФИТ ул. Богомыткова 46 Б	ул. Богомыткова, 46Б, Чита, 672012	52,04754 113,50257	1.1 Евро
7448	Городской округ «Город Чита»	АЭС №120 НЕФТЕМАРКЕТ ул.Богомыткова 46	ул. Богомыткова, 46, Чита, 672012	52,04699 113,5024	1.1 Евро
7449	Городской округ «Город Чита»	РЭЦ, ул. Бабушкина 34, ул. Столорова 87А, СЗ ул.Н.Островского 52	РЭЦ, ул. Бабушкина 34, ул. Столорова 87А, СЗ ул.Н.Островского 52	52,03282 113,51933	ПЭТ Контейнер
7450	Городской округ «Город Чита»	Подгорбунского 62	ул. Подгорбунского, 62, Чита, 672012	52,04398 113,50432	1.1 Евро
7451	Городской округ «Город Чита»	Городской центр образования Богомыткова 36	ул. Богомыткова, 36, Чита, 672000	52,04402 113,49881	1.1 Евро
7452	Городской округ «Город Чита»	улица Забайкальского Рабочего, д.д. 72, 74 , фонд Неблагоустройство	улица Забайкальского Рабочего, д.д. 72, 74 , несл. фонд	52,03192 113,51315	1.1 Евро
7453	Городской округ «Город Чита»	Школа 18, ул. Декабристов 12	Школа 18, ул. Декабристов 12	52,0224 113,51448	1.1 Евро
7454	Городской округ «Город Чита»	ДУ - 4 ул. Кастринская 3, 3 А, 3 Б, 5 Тречух бар ул. Кастринская 5 ФГАУ Оборонлес ул.Кастринская 5 (ЗвЗ)	г Чита, ул Кастринская, д 5	52,0354 113,48976	1.1 Евро
7455	Городской округ «Город Чита»	Сервис ул. Забайкальского рабочего 45 (8-924-803-3269)	Сервис ул. Забайкальского рабочего 45 (8-924-803-3269)	52,03141 113,51259	1.1 Евро
7456	Городской округ «Город Чита»	Забайкальского Рабочего 37, 39, 41, 43, Н.Островского 39а, 39	Забайкальского Рабочего 37, 39, 41, 43, Н.Островского 39а, 39	52,03091 113,51368	1.1 Евро
7457	Городской округ «Город Чита»	г. Чита, ул. П.Осипенко, 18 ГПОУ "Читинский политехнический колледж"	г Чита, ул. П.Осипенко, 18 ГПОУ "Читинский политехнический колледж"	52,03003 113,50721	1.1 Евро
7458	Городской округ «Город Чита»	УК РЭЦ, Чита-Универсал, м-н Три Колыша, ул Ингодинская 39	Ингодинская ул., 39Б, Чита, 672039	52,02822 113,50934	1.1 Евро
7459	Городской округ «Город Чита»	ООО УК Северный ул.Красноармейская 63 Квартал-П ул. Красноармейская 61	ул. Красноармейская, 63, Чита, 672038	52,04801 113,49724	1.1 Евро
7460	Городской округ «Город Чита»	ГПОУ Читинский политехнический колледж ул. Полины Осипенко 18	672000, Чита, П.Осипенко улица, 18	52,02923 113,50821	1.1 Евро
7461	Городской округ «Город Чита»	Школа №49, ул. Анохина 46	Школа №49, ул. Анохина 46	52,02762 113,5095	1.1 Евро
7462	Городской округ «Город Чита»	Школа 40 ул. Подгорбунского 98	ул. Подгорбунского, 98, Чита, 672038	52,04798 113,49549	1.1 Евро
7463	Городской округ «Город Чита»	ул. Амурская 104	ул. Амурская, 104А, Чита, 672000	52,0318 113,4953	1.1 Евро
7464	Городской округ «Город Чита»	ДУ МВД ул. Анохина 50	672000, Чита, улица Анохина, 50	52,02837 113,50725	1.1 Евро
7465	Городской округ «Город Чита»	ТСЖ Весна ул. Фрунзе 20	672038, Чита, улица Смоленская, 111	52,04835 113,49616	1.1 Евро
7466	Городской округ «Город Чита»	ул. Смоленская 115, 117, ул. Фрунзе 7	ул. Смоленская, 115, Чита, 672038	52,04906 113,49496	1.1 Евро
7467	Городской округ «Город Чита»	Центр МТО Амурская 106	ул. Амурская, 106, Чита, 672000	52,03223 113,49503	1.1 Евро
7468	Городской округ «Город Чита»	СЗ ул. Нагорная 81, ДУ-1 Красноармейская 65, 67, Новобульварная 115, 115а, Фрунзе 26, 28, Смоленская 96	ул. Новобульварная, 115, Чита, 672038	52,04984 113,4983	ПЭТ Контейнер
7469	Городской округ «Город Чита»	Мир сауи, ул. Петровская 15	Мир сауи, ул. Петровская 15	52,02585 113,50277	1.1 Евро
7470	Городской округ «Город Чита»	Большая п. Черновские ул. Губина 2	Большая п. Черновские ул. Губина 2	51,98568 113,26265	1.1 Евро
7471	Городской округ «Город Чита»	п. Восточный, ул.40 лет Октября, д.3	672023, ул. 40 лет Октября, 3, Чита	51,98301 113,26882	1.1 Евро
7472	Городской округ «Город Чита»	Банк ВТБ, ул. Амурская 41	Банк ВТБ, ул. Амурская 41	52,02573 113,50919	1.1 Евро
7473	Городской округ «Город Чита»	ПК Кедр, ул. Амурская 40, стр.2, пом.2	ул. Амурская, 40, Чита, 672039	52,0254 113,51143	1.1 Евро
7474	Городской округ «Город Чита»	ООО Вектор (ООО Скутер, ИП Елizarов(0,83) ул. Селегинская 16 база	ООО Вектор (ООО Скутер, ИП Елizarов(0,83) ул. Селегинская 16 база	52,02202 113,51078	1.1 Евро
7475	Городской округ «Город Чита»	г. Чита, ул. Селегинская, 16 ООО "Хомыч Полкорныч" (8-914-456-9727)	г. Чита, ул. Селегинская, 16 ООО "Хомыч Полкорныч" (8-914-456-9727)	52,02216 113,51166	1.1 Евро
7476	Городской округ «Город Чита»	ДУ - 1 ул. Новобульварная 123, 127, 129, 131	ул. Новобульварная, 127, Чита, 672038	52,0508 113,49517	1.1 Евро
7477	Городской округ «Город Чита»	Дисконт Спутник, ул. Амурская 2	Дисконт Спутник, ул. Амурская 2	52,02348 113,51647	1.1 Евро
7478	Городской округ «Город Чита»	СЗ ул. Смоленская 108, Шилова 16 ДУ- 1 Новобульварная 133, Шилова 18	ул. Смоленская, 108, Чита, 672038	52,05157 113,49304	1.1 Евро
7479	Городской округ «Город Чита»	Военторг Восток, ул. Столорова 37 89144937440	Военторг Восток, ул. Столорова 37 89144937440	52,02567 113,51291	1.1 Евро
7480	Городской округ «Город Чита»	Элвис ПРОДМИКС Шилова 16	ул. Шилова, 16, Чита, 672038	52,05198 113,49342	1.1 Евро
7481	Городской округ «Город Чита»	Мусульманская местная религиозная организация г.Читы (МЕЧЕТЬ), ул. Анохина 3А	Мусульманская местная религиозная организация г.Читы (МЕЧЕТЬ), ул. Анохина 3А	52,02396 113,51757	1.1 Евро
7482	Городской округ «Город Чита»	ООО "Заря"Бар "Гураныч" Шилова 146, ООО Ника ул. Шилова 146, ИП Лола М.И. ул. Шилова 146 Зоорай	ул. Шилова, 146, Чита, 672038	52,05096 113,49274	1.1 Евро
7483	Городской округ «Город Чита»	ООО Авторитет плюс, ул.Лазебного 2, гостиница Ермек	ООО Авторитет плюс, ул.Лазебного 2	52,01651 113,48793	1.1 Евро
7484	Городской округ «Город Чита»	Амурская 96	ул. Амурская, 96, Чита, 672000	52,03097 113,49762	1.1 Евро
7485	Городской округ «Город Чита»	ТехКом (Росбанк), ТрансТелеком ул. Амурская 88 ИП Селванова минн павильон Амурская 101А ООО Лотерея Чита кiosk ул. Амурская 101Б	ул. Анохина, 83А, Чита, 672000	52,03124 113,49788	1.1 Евро
7486	Городской округ «Город Чита»	Налоговая ул. Бутина 10	ул. Бутина, 10 11, Чита, 672000	52,03135 113,49751	1.1 Евро
7487	Городской округ «Город Чита»	г. Чита, ул. Лазо, 116 Торгово-закупочная база	г. Чита, ул. Лазо, 116 Торгово-закупочная база	52,02684 113,48339	1.1 Евро
7488	Городской округ «Город Чита»	УК Домашний очаг ул. Фабричная д. 1, 3	УК Домашний очаг ул. Фабричная д. 1, 3	52,12016 113,44151	0.75 - железный
7489	Городской округ «Город Чита»	ГУ Безопасный город ул. Лермонтова 1 (ворота 32-81-33)	ул. Лермонтова, 1А, Чита, 672000	52,03097 113,50253	1.1 Евро
7490	Городской округ «Город Чита»	Лидер, 1 мкр 39 Выкат	Чита, 1-й микрорайон, 39	52,025 113,49206	0.75 - железный
7491	Городской округ «Город Чита»	Лидер, 1 мкр., 39	Чита, 1-й микрорайон, 39	52,02514 113,49165	0.75 - железный
7492	Городской округ «Город Чита»	Лидер, 1 МКР, 39 Выкат	Чита, 1-й микрорайон, 39	52,02526 113,49126	0.75 - железный
7493	Городской округ «Город Чита»	Лидер, 1 МКР, 39 Выкат	Чита, 1-й микрорайон, 39	52,02534 113,49109	0.75 - железный
7494	Городской округ «Город Чита»	г. Чита, 1-й микрорайон, д. 43 п. 1 (выкат) МКД ООО "Лидер" ЖЭУ-16	43, 1-й микрорайон, Чита	52,02696 113,48798	0.75 - железный
7495	Городской округ «Город Чита»	ДУ-7 ул Лермонтова 9, Ленинградская 32 ИП Курбатов Пивной квадрат ул. Лермонтова 9 пом. 5 (8,5 м3) Звезда Общепита ресторан Мама Рома Лермонтова 9 Казарина Ленинградская 32 м-н Суши - Сити	ул. Лермонтова, 3, Чита, 672000	52,03139 113,50201	1.1 Евро
7496	Городской округ «Город Чита»	1-й микрорайон, 43, Чита ВЫКАТ	г Чита, мкр 1-й, д. 43	52,0268 113,48776	0.75 - железный
7497	Городской округ «Город Чита»	Центральная 37а , Заречный Козловский	Центральная 37а , Заречный Козловский	52,10236 113,44581	0.75 - железный
7498	Городской округ «Город Чита»	ООО Идиллия люкс, банк Открытие, ул. Ленина 34	ООО Идиллия люкс, банк Открытие, ул. Ленина 34	52,02729 113,518	1.1 Евро
7499	Городской округ «Город Чита»	УК Центр п. Заречный ул. Центральная, д. 10, 12, 14, 16	УК Центр п. Заречный ул. Центральная, д. 10, 12, 14, 16	52,10472 113,44309	0.75 - железный
7500	Городской округ «Город Чита»	Спортквартал школа 5 п. Заречный ул. Центральная 8	674662, Центральная ул., 6, Заречный	52,10641 113,44337	1.1 Евро
7501	Городской округ «Город Чита»	ООО Квартал ул. Чкалова 136	г Чита, ул Чкалова, д 136, Квартал	52,0369 113,50338	1.1 Евро
7502	Городской округ «Город Чита»	СЗ ул. Чкалова 126, 130	ул. Чкалова, 130, Чита, 672000	52,03666 113,50506	0.75 - железный

№	Муниципальное образование	Наименование места накопления	Адрес места накопления	Географические координаты	Тип контейнера
7503	Городской округ «Город Чита»	Сити-Сервис ул. Чкалова 123 СЗ Бутина 59, ГосАрхив и Салон цветов Одинова ул. Бутина 59 ИП Резникова магазин Ля Посуда ул. Чкалова 123, пом. 4	ул. Чкалова, 119/61, Чита, 672000	52,03704 113,50157	1.1 Евро
7504	Городской округ «Город Чита»	г. Чита, ул. Красноярская, 32А, магазин "Караван", ООО УРАЛ "Дочки-сыночки", ДСК Групп "ШашлыкоФФ"	г. Чита, ул. Красноярская, 32А, магазин "Караван", ООО УРАЛ "Дочки-сыночки", ДСК Групп "ШашлыкоФФ"	52,02739 113,52084	1.1 Евро
7505	Городской округ «Город Чита»	ИП Дагбаев кафе Арса ул. Костюшко Григоровича 25 (8-995-554-0592)	672000, ул. Костюшко - Григоровича, 25, Чита	52,03699 113,49907	1.1 Евро
7506	Городской округ «Город Чита»	Восточно-Сибирская торговая компания ул. Курнатовского 25 Город мастеров	г. Чита, ул. Курнатовского, д. 25, Город мастеров	52,03801 113,49468	1.1 Евро
7507	Городской округ «Город Чита»	ООО Квартал ул. Чайковского, 32	г. Чита, ул. Чайковского, д. 32, ООО Квартал	52,03787 113,4943	1.1 Евро
7508	Городской округ «Город Чита»	ДУ-4 ул. Ленина 126, Чайковского 35, 37, 39, СЗ ул. Ленина 128, 130 Курнатовского 19, ИП Муравинская, Сбербанк, ИП Азбулатов, ИП Колотылина, ООО Зоодинкопт, Комитет физической культуры, ИП Ларионов, ИП Митылова, ИП Чабак, ООО ФармАльянс, ООО Сторж 75,	г. Чита, ул. Ленина, д. 130	52,03752 113,49242	1.1 Евро
7509	Городской округ «Город Чита»	г. Чита, проезд Угданский, 12 В, ст. 2 ИП Смирнов В.В., СТО "Бална"	проезд Угданский, 12В ст. 2, г. Чита	52,07316 113,39902	1.1 Евро
7510	Городской округ «Город Чита»	мкр. Солнечный, Дачный проезд	мкр Солнечный 78	52,1021 113,47867	0.75 - железный
7511	Городской округ «Город Чита»	п. Каштак ТСН Тонус место сбора номер 3/3	Луговая ул., 672038	52,12269 113,46313	1.1 Евро
7512	Городской округ «Город Чита»	ВЛ № 283 Полковой Проезд 6 В в/ч 40854	ВЛ № 283 Полковой Проезд 6 В в/ч 40854	52,08444 113,488	1.1 Евро
7513	Городской округ «Город Чита»	УО Каштак мкр. Гвардейский 7	672038, ул. Геофизический микрорайон, 4, Каштак	52,08866 113,48502	1.1 Евро
7514	Городской округ «Город Чита»	Детский сад 25 мкр. Геофизический, 19	Детский сад 25 мкр. Геофизический, 19	52,08585 113,48374	1.1 Евро
7515	Городской округ «Город Чита»	ООО "Технологии комфорта" Полковой Проезд 6 А	672038, ул. Каштак, 1, Чита	52,08546 113,4877	1.1 Евро
7516	Городской округ «Город Чита»	УО Каштак, мкр. Гвардейский, 2	672038, 4А, Каштак	52,08478 113,48551	1.1 Евро
7517	Городской округ «Город Чита»	ТСН Караг мкр. Геофизический 11	4А, Каштак, 672038	52,08493 113,48511	1.1 Евро
7518	Городской округ «Город Чита»	Регнон 4 Шилова 40 (45,6) УК Ксено-2 ул. Шилова 42 (45,6) ТСЖ Ритм Шилова 44	672038, ул. Шилова, 44, Чита	52,0583 113,49472	1.1 Евро
7519	Городской округ «Город Чита»	ул. Нецаева 100	ул. Нецаева, 100, Чита, 672038	52,05603 113,49339	1.1 Евро
7520	Городской округ «Город Чита»	ИП Климова Р.В. ул. Шилова 10а, ИП Луданова кафе Согаан морин	ул. Шилова, 10А, Чита, 672000	52,04941 113,49249	1.1 Евро
7521	Городской округ «Город Чита»	СЗ ул. Шилова 10, ул. Подгорбунского 100	672038, ул. Подгорбунского, 100, Чита	52,04875 113,49353	ПЭТ Контейнер
7522	Городской округ «Город Чита»	Медтехсервис Шилова 8 (Отдельно стоящий контейнер за магазином) Тел. Дворника 8-924-387-9950	ул. Шилова, 8, Чита, 672000	52,04575 113,49263	1.1 Евро
7523	Городской округ «Город Чита»	ТСЖ Жилстрой ул. Шилова 8а	ул. Шилова, 8 А, Чита, 672038	52,04747 113,49231	1.1 Евро
7524	Городской округ «Город Чита»	Институт образования ул. Фрунзе 1	672000, ул. Фрунзе, 1, Чита	52,04701 113,49274	1.1 Евро
7525	Городской округ «Город Чита»	ул. Фрунзе, 12	12, улица Фрунзе, Чита	52,04729 113,49431	1.1 Евро
7526	Городской округ «Город Чита»	ООО Читазооветснаб ул. Фрунзе 3	ул. Фрунзе, 3, Чита, 672038	52,04728 113,49301	1.1 Евро
7527	Городской округ «Город Чита»	Угданская 52 Неблаг фонд	ул. Угданская, 52, Чита, 672000	52,04666 113,49458	1.1 Евро
7528	Городской округ «Город Чита»	ООО Дисконт	Олимпийский проезд, 25 ООО дисконт	52,08775 113,42821	1.1 Евро
7529	Городской округ «Город Чита»	УК РЭЦ ул. Баянзина 64	672000, ул. Баянзина, 64, Чита	52,04531 113,49454	1.1 Евро
7530	Городской округ «Город Чита»	Караван Бабушкина 104	ул. Бабушкина, 104, Чита, 672000	52,04287 113,49381	1.1 Евро
7531	Городской округ «Город Чита»	ИП волкова Олимпийская 29стр1	ИП волкова Олимпийская 29стр1	52,08659 113,42173	0.75 - железный
7532	Городской округ «Город Чита»	Бабушкина 98	ул. Бабушкина, 98, Чита, 672000	52,04259 113,49435	1.1 Евро
7533	Городской округ «Город Чита»	Маклаевский	672030, Ул. Космонавтов д. 1 (МПК)	52,08548 113,39178	1.1 Евро
7534	Городской округ «Город Чита»	Детский сад 15 ул. Баянзина 57	ул. Баянзина, 57, Чита, 672000	52,04411 113,49302	1.1 Евро
7535	Городской округ «Город Чита»	г. Чита, мкр. Девичья сопка, д. 55, 58	г. Чита, мкр. Девичья сопка, д. 55, 58	52,06082 113,41021	1.1 Евро
7536	Городской округ «Город Чита»	Шилова 4, 6, 4а, 8	672000, ул. Шилова, 6, Чита	52,04471 113,49282	ПЭТ Контейнер
7537	Городской округ «Город Чита»	ООО УК Возрождение ул. Девичья Сопка, д. 46	ООО УК Возрождение ул. Девичья Сопка, д. 46	52,06113 113,40532	1.1 Евро
7538	Городской округ «Город Чита»	ООО УК Возрождение, ул. Девичья Сопка, д. 45	ООО УК Возрождение, ул. Девичья Сопка, д. 45	52,06118 113,40347	1.1 Евро
7539	Городской округ «Город Чита»	г. Чита, ул. Нерчинская, 18 ООО магазин "Антикар"	672000, Нерчинская ул., 18, Чита ООО магазин "Антикар"	52,02669 113,50505	0.75 - железный
7540	Городской округ «Город Чита»	ул. Нерчинская 1	Нерчинская ул., 1, Чита, 672039	52,02533 113,50334	1.1 Евро
7541	Городской округ «Город Чита»	ИП Тохтабуллин О.В., Шинный центр Колесо, ул. Нерчинская 2А	ИП Тохтабуллин О.В., Шинный центр Колесо, ул. Нерчинская 2А	52,02484 113,50392	1.1 Евро
7542	Городской округ «Город Чита»	Дет. сад №57 ул. Девичья Сопка, д. 34	Дет. сад №57 ул. Девичья Сопка, д.34	52,06292 113,40053	1.1 Евро
7543	Городской округ «Город Чита»	Кеон-2 КСК Девичья сопка, д. 36	Кеон-2 КСК Девичья сопка, д. 36	52,06369 113,40038	1.1 Евро
7544	Городской округ «Город Чита»	СЖД Девичья Сопка 33	СЖД Девичья Сопка 33, Чита	52,06376 113,40035	1.1 Евро
7545	Городской округ «Город Чита»	ул. Петровская 36	ул. Петровская, 36, Чита, 672000	52,02716 113,50096	1.1 Евро
7546	Городской округ «Город Чита»	ООО Дисконт+ мин Спутник Девичья сопка, д. 1 квар. 1	Девичья Сопка ул., 1, (спутник) Чита	52,06336 113,3988	1.1 Евро
7547	Городской округ «Город Чита»	ул. Нерчинская 12а	Нерчинская ул., 12, Чита, 672000	52,02597 113,50467	1.1 Евро
7548	Городской округ «Город Чита»	РЕГИОН мкр. Молодежный, д. 4, РЕГИОН 1 мкр Молодежный, д.1	Мкр. Молодежный д. 4	52,06748 113,38001	1.1 Евро
7549	Городской округ «Город Чита»	УК Интуль мкр. Молодежный, д.10	Мкр. Молодежный д. 10.	52,06617 113,3787	1.1 Евро
7550	Городской округ «Город Чита»	г. Чита, ул. Амурская, 59 ГУЗ "ГКБ № 1" (правмпункт)	672000, ул. Амурская, 59, Чита	52,02639 113,5071	1.1 Евро
7551	Городской округ «Город Чита»	ДУ-7 ул. Нерчинская 9, Петровская 24, Полины Осипенко 4	ДУ-7 ул. Нерчинская 9, Петровская 24, Полины Осипенко 4	52,02661 113,50375	ПЭТ Контейнер
7552	Городской округ «Город Чита»	ТСЖ Амур, ул. Амурская 57	ТСЖ Амур, ул. Амурская 57	52,02608 113,50821	1.1 Евро
7553	Городской округ «Город Чита»	Центр профилактики и борьбы со СПИД г. Чита, ул. Амурская, 39	Центр профилактики и борьбы со СПИД г. Чита, ул. Амурская, 39	52,02533 113,51004	1.1 Евро
7554	Городской округ «Город Чита»	Гарант 6 мкр, д. 4, 21 (1 завод и 2 завода), ООО Леопард +тара 2м3, ИП Ткачук С.А. пр. Фадеева, д. 21 бар	6мкр д. 4, Чита	52,06782 113,38991	1.1 Евро
7555	Городской округ «Город Чита»	Лидер, ул. Ленина 55, Н. Островского 15	Лидер, ул. Ленина 55, Н. Островского 15	52,02879 113,51114	1.1 Евро
7556	Городской округ «Город Чита»	ГАУК ЗГК к Бригадница, ул. Ангарская 44	ГАУК ЗГК к Бригадница, ул. Ангарская 44	52,0306 113,51306	1.1 Евро
7557	Городской округ «Город Чита»	РЕГИОН 1, 9-го Января 50	РЕГИОН 1, 9-го Января 50	52,0324 113,51303	1.1 Евро
7558	Городской округ «Город Чита»	ООО Статус ул. Чкалова 135 (8-964-469-3489) ИП Курбатов Пивной квартал ул. Чкалова 135 (8,5 м3)	ул. Чкалова, 135, Чита, 672000	52,03869 113,49747	1.1 Евро
7559	Городской округ «Город Чита»	ПК Электро ТЦ Столица ул. Беллика, 1 ИП Иванов поварля в ТЦ Столица ул. Генерала Беллика 1 (3,5м3)	г. Чита, ул. Генерала Беллика, д. 1, ТЦ Столица	52,04226 113,49013	1.1 Евро
7560	Городской округ «Город Чита»	ПК Электро ТЦ Столица ул. Беллика, 1, ИП Шустер Продмике (Столица) ул. Беллика, 1	г. Чита, ул. Генерала Беллика, д. 1, ТЦ Столица	52,04188 113,49096	1.1 Евро
7561	Городской округ «Город Чита»	ООО "Электро" ТЦ "Столица" пр-кт Беллика 1	г. Чита, ул. Генерала Беллика, д. 1, Столица	52,04179 113,49116	8.0 Бушер
7562	Городской округ «Город Чита»	г. Чита, ул. Чкалова, д. 1 ООО "Лидер" ЖЭУ-6	672039, Чита, улица Чкалова, 1	52,02696 113,52701	1.1 Евро
7563	Городской округ «Город Чита»	Гарант 6 мкр, д. 1 (1 завод), ООО МЕРХ 6 мкр., д.ТСЖ ЖСК №22 6 мкр, д. 5	6-й микрорайон д. 1 (1 завод)	52,06667 113,38692	1.1 Евро

№	Муниципальное образование	Наименование места накопления	Адрес места накопления	Географические координаты	Тип контейнера
7564	Городской округ «Город Чита»	Гарант 6 мкр, д. 8 (1 заезд), ТСЖ ЖСК № 20 6 мкр. д. 6, ТСЖ ЖСК № 21	Чита, 6-й, микрорайон д. 8 (1 заезд)	52,06534 113,39019	1.1 Евро
7565	Городской округ «Город Чита»	Лидер, ул. Столярова 44, ул. Чкалова 35	Лидер, ул. Столярова 44, ул. Чкалова 35	52,02978 113,51985	1.1 Евро
7566	Городской округ «Город Чита»	ЛИДЕР Забайкальского рабочего 36, 38	ЛИДЕР Забайкальского рабочего 36, 38	52,02976 113,51876	1.1 Евро
7567	Городской округ «Город Чита»	ЛИДЕР, ул. Чкалова 33, ул. Красноярская 37, Забайкальского рабочего 34	ЛИДЕР, ул. Чкалова 33, ул. Красноярская 37, Забайкальского рабочего 34	52,02945 113,52074	1.1 Евро
7568	Городской округ «Город Чита»	Школа 1 ул. Забайкальского Рабочего 16	Школа 1 ул. Забайкальского Рабочего 16	52,02834 113,5227	1.1 Евро
7569	Городской округ «Город Чита»	Лидер, ул. Чкалова 31, Красноярская 32	Лидер, ул. Чкалова 31, Красноярская 32	52,02882 113,52162	1.1 Евро
7570	Городской округ «Город Чита»	улица Чкалова, 25 Чита	25, улица Чкалова, Чита	52,02881 113,52308	1.1 Евро
7571	Городской округ «Город Чита»	Гарант 6-й микрорайон д. 15 (1 заезд)	6-й мкр., д. 15, (1 заезд)	52,06365 113,39533	1.1 Евро
7572	Городской округ «Город Чита»	ОАО Вита офис ул. Амурская 36 (8-924-377-3577)	ул. Столярова, 35, Чита, 672039	52,02532 113,51235	1.1 Евро
7573	Городской округ «Город Чита»	Гарант 6 мкр, 20 (1 заезд), ПЖСК №24 пр.Фадеева, д.33, ИП Азизова павильон ул. Фадеева, д. 33а	, 6-й мкр., 20	52,06506 113,3935	1.1 Евро
7574	Городской округ «Город Чита»	ДУ - 4 ул. Ленина 164	г Чита, ул. Ленина, д 164, ДУ-4	52,04169 113,48085	1.1 Евро
7575	Городской округ «Город Чита»	Молод. центр Искра ул. Ленина 162 (8-914-529-7032)	г Чита, ул. Ленина, д 162, центр Искра	52,04147 113,48108	1.1 Евро
7576	Городской округ «Город Чита»	Гарант 5 мкр, д. 27	, 5мкр. Д.27, Чита	52,06787 113,39731	1.1 Евро
7577	Городской округ «Город Чита»	Жаббаров, кафе Старый город, ул. Анохина 15а	Жаббаров, кафе Старый город, ул. Анохина 15а	52,02467 113,51527	1.1 Евро
7578	Городской округ «Город Чита»	г. Чита, ул. Красноярская, д. 7 МКД неблаг. фонд	г. Чита, ул. Красноярская, 7	52,02445 113,51556	1.1 Евро
7579	Городской округ «Город Чита»	Педагогический колледж общежитие ул. Генерала Велика 11	г Чита, ул. Генерала Велика, д 11, общежитие	52,04208 113,48259	1.1 Евро
7580	Городской округ «Город Чита»	Анохина 2	672039, ул. Анохина, 2а, Чита	52,02417 113,51821	0.75 - железный
7581	Городской округ «Город Чита»	Лидер, ул. Амурская 2, Баргузинская 5, Анохина 3	ул. Анохина, 3, Чита, 672039	52,02344 113,51764	1.1 Евро
7582	Городской округ «Город Чита»	Автотрейд ИРК ул.Ленина 162а 8-914-440-7561	Сутлинина ул., 162а, Чита, 672000 Автотрейд ИРК	52,04177 113,48185	0.75 - железный
7583	Городской округ «Город Чита»	В/Т №3, Военная комендатура, ул. Амурская 1	Забайкальский В/Т №3, Военная комендатура, ул. Амурская 1	52,02212 113,51907	1.1 Евро
7584	Городской округ «Город Чита»	ул. Столярова 10	ул. Столярова, 12, Чита, 672039	52,02318 113,51155	0.75 - железный
7585	Городской округ «Город Чита»	УК Северный, ул. Столярова 14	УК Северный, ул. Столярова 14	52,02363 113,51252	ПЭТ Контейнер
7586	Городской округ «Город Чита»	ДУ - 7, ул. Амурская 23, ул. Столярова 23, 27 А	ДУ - 7, ул. Амурская 23, ул. Столярова 23, 27 А	52,02381 113,51066	1.1 Евро
7587	Городской округ «Город Чита»	ООО Копейка ул.1-я Новополючаная 3	г Чита, ул. 1-я Новополючаная, д.3, ООО Копейка	52,04078 113,48449	1.1 Евро
7588	Городской округ «Город Чита»	ЧИТАИНФОРМПЕЧАТЬ ОАО, г. Чита, Анохина 48 (рано утром)	ЧИТАИНФОРМПЕЧАТЬ ОАО, г. Чита, Анохина 48 (рано утром)	52,02854 113,50759	1.1 Евро
7589	Городской округ «Город Чита»	ООО Дом доходный Угловой, ул. Анохина 51	ул. Анохина, 51, Чита, 672039 ООО Дом доходный Угловой	52,02791 113,50717	0.75 - железный
7590	Городской округ «Город Чита»	Мед. Колледж, ул. Анохина 47	Мед. Колледж, ул. Анохина 47	52,02791 113,50738	1.1 Евро
7591	Городской округ «Город Чита»	Мегаполис, Центр МТО; Самбуев баскетбольный зал Дурня ул. Богомякова 23	г Чита, ул. Богомякова, д.23, Мегаполис, Центр МТО	52,03905 113,48947	1.1 Евро
7592	Городской округ «Город Чита»	ул. Баранского 73 УК Кенон	ул. Баранского 73 УК Кенон	52,02615 113,44267	0.75 - железный
7593	Городской округ «Город Чита»	Баранского ул., д. 81 УК Кенон	Баранского ул., д. 81 УК Кенон	52,02875 113,4415	0.75 - железный
7594	Городской округ «Город Чита»	УК Ингода Пер. Магистральный 8, УК Импульс пер. Магистральный, 6	УК Ингода Пер. Магистральный 8, УК Импульс пер. Магистральный, 6	52,02914 113,42524	1.1 Евро
7595	Городской округ «Город Чита»	РУЭК Магистральная ул., д. 48	РУЭК Магистральная ул., д. 48	52,03044 113,42568	1.1 Евро
7596	Городской округ «Город Чита»	ООО Луч. Магазины "Продмикс" ул. Магистральная, 78	ООО Луч. Магазины "Продмикс" ул. Магистральная, 78	52,0282 113,4183	1.1 Евро
7597	Городской округ «Город Чита»	АЗС №4 НЕФТЕМАРКЕТ ул.Магистральная 80	АЗС №4 НЕФТЕМАРКЕТ ул.Магистральная 80	52,02815 113,41692	1.1 Евро
7598	Городской округ «Город Чита»	ВЛ № 59 ул. Магистральная 84. (ВЕДОМОСТЬ)	ВЛ № 59 ул. Магистральная 84 (ВЕДОМОСТЬ)	52,02738 113,41375	1.1 Евро
7599	Городской округ «Город Чита»	3-я Краснодонская ул., д. 1	3-я Краснодонская ул., д. 1	52,02351 113,43634	0.75 - железный
7600	Городской округ «Город Чита»	ГСК при Читинском ТРЗ ул. Георгия Костина 1 89145072975	ГСК при Читинском ТРЗ ул. Георгия Костина 1 89145072975	52,04059 113,4531	1.1 Евро
7601	Городской округ «Город Чита»	ул. 1-я Линейная, д. 17 (неблаг. Фонд)	ул. 1-я Линейная, д. 17 (неблаг. Фонд)	52,03675 113,45097	0.75 - железный
7602	Городской округ «Город Чита»	НГЧ ПЧ 4 1-я Линейная ул., 22а	НГЧ ПЧ 4 1-я Линейная ул., 22а	52,03857 113,44879	1.1 Евро
7603	Городской округ «Город Чита»	НГЧ склад 1-я Линейная ул., 23	НГЧ склад 1-я Линейная ул., 23	52,03798 113,44793	1.1 Евро
7604	Городской округ «Город Чита»	НГЧ учебный корпус ул. 2-я Московская, 36а	НГЧ учебный корпус ул. 2-я Московская, 36а	52,02749 113,43603	1.1 Евро
7605	Городской округ «Город Чита»	1-я Московская ул., д. 39 неблаг. фонд	1-я Московская ул., 39, Чита	52,02757 113,43702	0.75 - железный
7606	Городской округ «Город Чита»	Сигачев С.Н. жилой дом ул. 2-я Коммунальная д. 28 (8-914-478-7710)	Сигачев С.Н. жилой дом ул. 2-я Коммунальная д. 28 (8-914-478-7710)	52,02981 113,44772	1.1 Евро
7607	Городской округ «Город Чита»	ИП Дема СТО ул. Анохина, д. 22А (8-914-473-0075)	ул. Анохина, 22А, Чита, 672039	52,02569 113,51483	1.1 Евро
7608	Городской округ «Город Чита»	АО " Росжелдорпроект", г. Чита, ул. Курнаевского,29 (Административное здание)	672000, ул. Курнаевского, 29, Чита	52,04112 113,49845	1.1 Евро
7609	Городской округ «Город Чита»	АО " Росжелдорпроект", г. Чита, ул. Курнаевского,48 (гаражное помещение)	672000, ул. Курнаевского, 48, Чита	52,04164 113,5004	1.1 Евро
7610	Городской округ «Город Чита»	Спорт. Школа№3 бассейн Дельфин ул. Курнаевского 56 (40-22-05)(2,2м3 в мес на обшей)	ул. Курнаевского, 56, Чита, 672000	52,04289 113,50159	1.1 Евро
7611	Городской округ «Город Чита»	МБУ СШ № 1 Журавлева 77,	ул. Журавлева, 77, Чита, 672000	52,04248 113,5034	1.1 Евро
7612	Городской округ «Город Чита»	Мед. Колледж Подгорбунского 64	ул. Подгорбунского, 64, Чита, 672012	52,0446 113,50354	1.1 Евро
7613	Городской округ «Город Чита»	Подгорбунского, 41Б	672000, ул. Подгорбунского, 41Б, Чита	52,04164 113,50887	1.1 Евро
7614	Городской округ «Город Чита»	Подгорбунского 41А	672000, Чита, улица Подгорбунского, 41А	52,04112 113,50972	1.1 Евро
7615	Городской округ «Город Чита»	Поддлинника Ленинградская 47А	Ленинградская ул., 47А, Чита, 672000	52,04139 113,51044	1.1 Евро
7616	Городской округ «Город Чита»	Ленинградская 100	672027, Ленинградская ул., 100, Чита	52,04186 113,51207	1.1 Евро
7617	Городской округ «Город Чита»	ВЛ № 212 Смоленская 41, 39	672027, ул. Смоленская, д.41, Чита	52,04165 113,51273	1.1 Евро
7618	Городской округ «Город Чита»	Центр МТО Смоленская 28	672027, Чита, улица Смоленская, 28А	52,04293 113,51366	1.1 Евро
7619	Городской округ «Город Чита»	Кинотеатр Бутина 66 Заезд с территории школы 47	ул. Бутина, 66, Чита, 672027	52,04567 113,51229	1.1 Евро
7620	Городской округ «Город Чита»	Школа 47, Новобульварная 28	672027, ул. Новобульварная, 28, Чита	52,04564 113,51275	1.1 Евро
7621	Городской округ «Город Чита»	Читинка Новобульварная 24	ул. Новобульварная, 24, Чита, 672027	52,04504 113,51367	ПЭТ Контейнер
7622	Городской округ «Город Чита»	Медтексервис Ленинградская 102	Ленинградская ул., 102, Чита, 672027	52,04583 113,51589	1.1 Евро
7623	Городской округ «Город Чита»	ГУЗ Крае.кл больницы ул. Новобульварная 20	672027, ул. Новобульварная, 20, Чита	52,04436 113,51697	1.1 Евро
7624	Городской округ «Город Чита»	ЖСК 8 Горького 71 89245081256	672027, ул. Горького, 71, Чита	52,04288 113,51599	1.1 Евро
7625	Городской округ «Город Чита»	Детский сад 26 ул. Смоленская 26	672027, Чита, улица Смоленская, 26	52,04228 113,5155	1.1 Евро
7626	Городской округ «Город Чита»	СЗ ул. Ленинградская 96, 98, ул. Угданская 28	ул. Ленинградская, 98, Чита, 672027	52,04106 113,51173	1.1 Евро
7627	Городской округ «Город Чита»	СЗ ул. Горького 53, ул. Угданская 26, Регион 4 Горького 55,	ул. Угданская, 26, Чита, 672027	52,03993 113,51216	1.1 Евро
7628	Городской округ «Город Чита»	ИП Драгомильский ул. Горького 40	ул. Горького, 40, Чита, 672027	52,03979 113,51492	1.1 Евро
7629	Городской округ «Город Чита»	Детский сад 88 ул. Подгорбунского 24	ул. Подгорбунского, 24, Чита, 672027	52,03956 113,51675	1.1 Евро

№	Муниципальное образование	Наименование места накопления	Адрес места накопления	Географические координаты	Тип контейнера
7630	Городской округ «Город Чита»	СЗ ул. Горького 40, ул. Смоленская 29, Чита Универсал м-н Продком Горького 40(6м3 в мес на обдней), ИП Драгомиленский ул. Горького 40 (4,8 м3)	ул. Смоленская, 29, Чита, 672027	52,04014 113,51625	1.1 Евро
7631	Городской округ «Город Чита»	г. Чита, ул. Смоленская, 22 МБОУ "Гимназия № 21"	672027, Чита, улица Смоленская, 22а	52,04105 113,51565	1.1 Евро
7632	Городской округ «Город Чита»	ЧОУ Радуга гимназия 21 ул. Смоленская 22, Бронников Смоленская 22 (2,2 м3 в мес.)	ул. Смоленская, 22, Чита, 672027	52,04089 113,51678	1.1 Евро
7633	Городской округ «Город Чита»	СЗ ул. Токмакова 16, 18, Нагорная 2	ул. Токмакова, 16, Чита, 672027	52,04069 113,51928	1.1 Евро
7634	Городской округ «Город Чита»	ул. Нагорная 19 неблаг. Фонд	ул. Нагорная, 19, Чита, 672027	52,04107 113,51777	1.1 Евро
7635	Городской округ «Город Чита»	Дет сад 16 ул. Нагорная 24	672027, Нагорная ул., 24, Чита	52,04162 113,51755	1.1 Евро
7636	Городской округ «Город Чита»	Иванова ПРОДМИКС Новобульварная 7	ул. Новобульварная, 7, Чита, 672027	52,04234 113,51898	1.1 Евро
7637	Городской округ «Город Чита»	СЗ ул. Новобульварная 7, Токмакова 17, 17а	ул. Токмакова, 17А, Чита, 672027	52,04171 113,51873	1.1 Евро
7638	Городской округ «Город Чита»	СЗ ул. Новобульварная 9, Горького 62; ООО Сервис ул. Нагорная 26 (22,44м3) ИП Курцова	ул. Новобульварная, 9, Чита, 672027	52,04234 113,51801	1.1 Евро
7639	Городской округ «Город Чита»	г. Чита, ул. Ангарская, д. 27, ул. Столярова, д. 40 МКД ООО "Лидер" ЖЭУ-6	, ул. Ангарская, д. 27, ул. Столярова, д. 40 МКД ООО "Лидер" ЖЭУ-6	52,02789 113,51698	1.1 Евро
7640	Городской округ «Город Чита»	ДУ - 7, ул. Ленина 41	ул. Столярова, 54А, Чита, 672039	52,02741 113,51451	0.75 - железный
7641	Городской округ «Город Чита»	Спец связь ул Чайковского 42	Чита, улица Костюшко-Григорювича, 37	52,02963 113,49137	1.1 Евро
7642	Городской округ «Город Чита»	Лидер, Ингодинская ул. 21	Лидер, Ингодинская ул. 21	52,02612 113,51349	1.1 Евро
7643	Городской округ «Город Чита»	Лидер, Столярова 38	Лидер, Столярова 38	52,02669 113,5161	1.1 Евро
7644	Городской округ «Город Чита»	БАНК ВТБ, ул Столярова 38	Ингодинская ул., 38, Чита, 672039	52,02685 113,51557	1.1 Евро
7645	Городской округ «Город Чита»	ООО "Эль-Шадаи", ул. Вертолетная, 12	ООО "Эль-Шадаи", ул. Вертолетная, 12	52,08178 113,44172	0.75 - железный
7646	Городской округ «Город Чита»	УФСИН, ул. Ингодинская 19 (8-964-466-8102)	УФСИН, ул. Ингодинская 19 (8-964-466-8102)	52,02596 113,51572	1.1 Евро
7647	Городской округ «Город Чита»	-	30, Ингодинская улица, Чита	52,02612 113,51694	ПЭТ Контейнер
7648	Городской округ «Город Чита»	г. Чита, ул. Баргузинская, 13 МБДОУ "Детский сад №71"	г. Чита, ул. Баргузинская, д. 13, Детский сад № 71	52,02483 113,51875	1.1 Евро
7649	Городской округ «Город Чита»	УК Жилом, ул. Ингодинская 11	672039, Чита, Красноярская улица, 12	52,02475 113,51828	1.1 Евро
7650	Городской округ «Город Чита»	ЛИДЕР, Ингодинская 4 Баргузинская 12	ЛИДЕР, Ингодинская 4 Баргузинская 12	52,02404 113,52197	1.1 Евро
7651	Городской округ «Город Чита»	ТСЖ Омега ул. Ленина 17	ТСЖ Омега ул. Ленина 17 (41-14-80-охрана)	52,02467 113,52247	1.1 Евро
7652	Городской округ «Город Чита»	Лидер, ул. Чкалова 9, Забайкальского Рабочего 6, Баргузинская 30	Лидер, ул. Чкалова 9, Забайкальского Рабочего 6, Баргузинская 30	52,02734 113,52531	1.1 Евро
7653	Городской округ «Город Чита»	Гор.больница, ПМК-МЦ, ул. Ленина 8	Гор.больница, ПМК-МЦ, ул. Ленина 8	52,0264 113,52418	1.1 Евро
7654	Городской округ «Город Чита»	ООО Компания "Техноком", ул. Тракторная 55 Б	ул. Тракторная, 57, Чита, 672014	52,07906 113,44993	0.75 - железный
7655	Городской округ «Город Чита»	УК РЭЦ ул. Нерчинско-Заводская 3	УК РЭЦ ул. Нерчинско-Заводская 3	52,02654 113,52526	1.1 Евро
7656	Городской округ «Город Чита»	г. Чита, ул. Ленина, 4 РЖД Медицина	г. Чита, ул. Ленина, 4РЖД Медицина	52,02481 113,52622	1.1 Евро
7657	Городской округ «Город Чита»	БРК ул. Ленина 1А	БРК ул. Ленина 1А	52,02137 113,53158	1.1 Евро
7658	Городской округ «Город Чита»	г. Чита, мкр. Батарейный, дд. 5, 6, 7, 8 ООО "Лидер" ЖЭУ-9	г. Чита, мкр. Батарейный, дд. 5, 6, 7, 8 ООО "Лидер", УК РЭЦ	52,02089 113,5233	1.1 Евро
7659	Городской округ «Город Чита»	г. Чита, мкр. Батарейный, 8, 9 ООО "Лидер"	г. Чита, мкр. Батарейный, 8, 9 ООО "Лидер"	52,02197 113,52256	1.1 Евро
7660	Городской округ «Город Чита»	ИК 3, ул. Ленина 9	ул. Ленина, 9, Чита, 672039 ИК 3	52,02278 113,52462	ПЭТ Контейнер
7661	Городской округ «Город Чита»	Алтан м-н Читинка, Батарейный 1Д	Алтан м-н Читинка, мкр. Батарейный 1Д	52,02264 113,52551	1.1 Евро
7662	Городской округ «Город Чита»	ТСН Нечаева ул Нечаева 17В	ул. Нечаева, 17в, Чита, 672027	52,04475 113,51925	ПЭТ Контейнер
7663	Городской округ «Город Чита»	Лидер, ул. Бабушкина 3, 5	ул. Бабушкина, 3, Чита, 672039	52,02738 113,52959	1.1 Евро
7664	Городской округ «Город Чита»	ТК-Забайкалье, ул.Тракторная д. 39 89294878150	ТК-Забайкалье, ул.Тракторная д. 39 89294878150	52,07613 113,4524	0.75 - железный
7665	Городской округ «Город Чита»	Беломестнова Е.А. ул. Нечаева 126, Донец ДИ Нечаева 12а	ул. Нечаева, 126, Чита, 672027	52,04587 113,52075	1.1 Евро
7666	Городской округ «Город Чита»	Детская поликлиника №4, ул.Бабушкина 23	ул. Бабушкина, 23, Чита, 672039	52,02891 113,5261	1.1 Евро
7667	Городской округ «Город Чита»	ул. Нечаева 10 а, 10 б	ул. Нечаева, 10Б, Чита, 672027	52,04521 113,52125	1.1 Евро
7668	Городской округ «Город Чита»	ул. Нечаева 13, 15	ул. Нечаева, 13, Чита, 672027	52,04465 113,52169	1.1 Евро
7669	Городской округ «Город Чита»	Почта России склад ул. Токмакова 40 1 проезд 8-924-388-1567	ул. Токмакова, 40, Чита, 672027	52,04433 113,52425	1.1 Евро
7670	Городской округ «Город Чита»	Почта России Токмакова ул., 40	ул. Токмакова, 40, Чита, 672027	52,04471 113,52337	1.1 Евро
7671	Городской округ «Город Чита»	Почта России Токмакова ул., 40	672027, Токмакова ул., 40, Чита	52,0446 113,52469	1.1 Евро
7672	Городской округ «Город Чита»	Почта России ул. Токмакова, 40.	ул. Токмакова, 40, Чита, 672027	52,04533 113,52459	1.1 Евро
7673	Городской округ «Город Чита»	Венза, Тракторная ул., д. 11	Венза, Тракторная ул., д. 11	52,06847 113,44959	0.75 - железный
7674	Городской округ «Город Чита»	ул. Матвеева, 12	ул. Матвеева, 12, Чита, 672027	52,04837 113,521	1.1 Евро
7675	Городской округ «Город Чита»	Управ. ФСБ ул.Токмакова 37	ул. Токмакова, 37, Чита, 672027	52,04624 113,52213	1.1 Евро
7676	Городской округ «Город Чита»	Росстелком, ул. Кочеткова, 26	ул. Кочеткова, 26, Чита, 672027	52,04741 113,51963	1.1 Евро
7677	Городской округ «Город Чита»	Опшниц Ленинградская 106	Ленинградская ул., 106, Чита, 672027	52,04881 113,51999	1.1 Евро
7678	Городской округ «Город Чита»	Журавлева, 124.	ул. Журавлева, 124, Чита, 672012	52,05204 113,51646	1.1 Евро
7679	Городской округ «Город Чита»	Провореннас3 ул. Амурская 98; ООО Деловой центр, ПАО Промсвязьбанк ул. Анохина 91	ул. Бутина, 17а, Чита, 672000	52,03169 113,49639	1.1 Евро
7680	Городской округ «Город Чита»	ул. Журавлева 110, 114, 016, 108, 112, Матвеева 21	672012, ул. Журавлева, 112, Чита	52,04969 113,51322	1.1 Евро
7681	Городской округ «Город Чита»	ЧЛ Колышкина И. В. Перушок Авдеевский д. 3, 5, 7, 4	ЧЛ Колышкина И. В. Перушок Авдеевский д. 3, 5, 7, 4	52,06245 113,45516	0.75 - железный
7682	Городской округ «Город Чита»	дет сад 85 ул. Нечаева, 20,	Чита, улица Нечаева, 20	52,04855 113,51365	1.1 Евро
7683	Городской округ «Город Чита»	Регтон Журавлева 104, ИП Колотилина ул. Журавлева 104	ул. Журавлева, 104, Чита, 672012	52,04814 113,51081	1.1 Евро
7684	Городской округ «Город Чита»	ул. Журавлева, 102,	672012, ул. Журавлева, 102, Чита	52,04803 113,51067	1.1 Евро
7685	Городской округ «Город Чита»	Регтон 4 Журавлева ул. 85А, 87, 89, 85, 91 ул. Нечаева 31, 33	ул. Нечаева, 31, Чита, 672012	52,04897 113,50968	1.1 Евро
7686	Городской округ «Город Чита»	Регтон 7, Нечаева ул. 35, ул. Курнатовского 22, 76	ул. Курнатовского, 72, Чита, 672012	52,0489 113,50846	1.1 Евро
7687	Городской округ «Город Чита»	ООО Русская пицца ул. Норильская, 3	ООО Русская пицца ул. Норильская, 3	52,06684 113,45797	0.75 - железный
7688	Городской округ «Город Чита»	Верхнечитинская ул., д. 9, 11, 13	Верхнечитинская ул., д. 9, 11, 13	52,06771 113,45813	0.75 - железный
7689	Городской округ «Город Чита»	Червякова ТВ жилой дом ул. Биркинская 2а	672014, ул. Биркинская, 4/1, Чита	52,06692 113,46307	1.1 Евро
7690	Городской округ «Город Чита»	ИП Новикова магазин Мастер ул. Красноармейская 31 (8-914-466-9300, 8-914-353-3220)	г. Чита, ул. Красноармейская, д. 31, магазин Мастер	52,04124 113,49091	1.1 Евро
7691	Городской округ «Город Чита»	ИП Богданова цех ул. 1-я Базовская д. 9 (8-914-525-9005)	ИП Богданова цех ул. 1-я Базовская д. 9 (8-914-525-9005)	52,06063 113,45982	0.75 - железный
7692	Городской округ «Город Чита»	Гаражный кооператив №35 ул. Базовская, 1	Гаражный кооператив №35 ул. Базовская, 1	52,05749 113,45953	0.75 - железный
7693	Городской округ «Город Чита»	Водокамад, Генерала Велика д. 44	ул. Генерала Велика, 44, Чита	52,05048 113,46197	1.1 Евро
7694	Городской округ «Город Чита»	Журавли торговая и логистика пр. Генерала Велика 46	ул. Генерала Велика, 46а, Чита	52,05056 113,46061	1.1 Евро
7695	Городской округ «Город Чита»	НПЧ детского Ж/з, ул. 1-я Илларомная д.5 тел :94-20-33	672014, 1-я Илларомная ул., 5, Чита	52,04752 113,46513	1.1 Евро

№	Муниципальное образование	Наименование места накопления	Адрес места накопления	Географические координаты		Тип контейнера
7696	Городской округ «Город Чита»	ИП Тэн" Рынок Витан", ул.Чкалова 1А	Чита, 672039, ул.Чкалова 1А	52,02531	113,53302	1.1 Евро
7697	Городской округ «Город Чита»	ЭКНД, Верхленская 1	ул. Чкалова, 2, Чита, 672039	52,02693	113,52931	1.1 Евро
7698	Городской округ «Город Чита»	СЗ ул. Богомяткова 71, 65, ДУ-1 ул. Подгорбунского 84, ЗабайкалЖилсервис ул. Смоленская 91	672012, Чита, улица Богомяткова, 71	52,04656	113,49961	ПЭТ Контейнер
7699	Городской округ «Город Чита»	г. Чита, ул. Бабушкина, дд. 7, 9, 11, ул. Чкалова, дд. 18, 20 ООО "Лидер" ЖЭУ-6	672039, Чита, улица Чкалова, 20	52,02811	113,52737	1.1 Евро
7700	Городской округ «Город Чита»	Гарант 5 мкр, 34 (1 заезд) Регион 1 д. 36,	5-й микрорайон, 34,	52,06578	113,39811	1.1 Евро
7701	Городской округ «Город Чита»	СЗ ул. Богомяткова 75 ДУ-1 Новобульварная 113	672038, ул. Новобульварная, 113, Чита	52,04864	113,50186	ПЭТ Контейнер
7702	Городской округ «Город Чита»	ЖСК №8, ул. Баргузинская, 36, Чита	ЖСК №8, ул. Баргузинская, 36, Чита открытие ворот с пульты 89243729083 -председатель	52,02909	113,52569	1.1 Евро
7703	Городской округ «Город Чита»	Гарант 5 мкр, д. 20, ЖПК 10 мкр 5-й д. 21	Чита, 5-й мкр д. 20	52,06688	113,39886	1.1 Евро
7704	Городской округ «Город Чита»	ДУ-1 ул. Богомяткова 73, Красноармейская 70	672012, ул. Богомяткова, 73, Чита	52,04807	113,50089	1.1 Евро
7705	Городской округ «Город Чита»	Лидер, УК КВАРТА-Л, ТСЖ Квари, ул. Бабушкина 32, ул. Бабушкина 32а	Лидер, УК КВАРТА-Л, ТСЖ Квари, ул. Бабушкина 32, ул. Бабушкина 32а	52,03077	113,52401	1.1 Евро
7706	Городской округ «Город Чита»	Гарант 5 мкр, д. 32	5 микрорайон, 32, Чита	52,06669	113,40076	1.1 Евро
7707	Городской округ «Город Чита»	ИП Чалытко Смоленская 30 (2,2 м3 в мес)	ул. Смоленская, 30, Чита, 672027	52,04271	113,51115	1.1 Евро
7708	Городской округ «Город Чита»	ул. Баргузинская 41	двор с деревянными скульптурами, Баргузинская ул., 41А, Чита, 672039	52,03027	113,52518	1.1 Евро
7709	Городской округ «Город Чита»	ООО УК Конон 2 ул. Красноармейская 66, ДУ-1 Смоленская 90	ул. Красноармейская, 66, Чита, 672012	52,04746	113,49906	1.1 Евро
7710	Городской округ «Город Чита»	ИП Мамсаев АНО ул.Бутина 127 кафе АУРА (89144543654 охрана) ВОЗОБНАВИЛИ С 04.08.21	ул. Бутина, 127, Чита, 672012	52,04904	113,51426	1.1 Евро
7711	Городской округ «Город Чита»	ул. Бутина, 86,	ул. Бутина, 86, Чита, 672012	52,05056	113,51674	1.1 Евро
7712	Городской округ «Город Чита»	г. Чита, ул. Бабушкина, 28 МБОУ "НОШ №31"	ул. Бабушкина, 28, г. Чита	52,02979	113,52673	1.1 Евро
7713	Городской округ «Город Чита»	Регион 7, Бутина 82, 84	ул. Бутина, 84, Чита, 672012	52,0498	113,51672	1.1 Евро
7714	Городской округ «Город Чита»	Гарант 5 мкр, д. 46 (1 заезд), ООО Птица	5мкр д. 46, Чита	52,069	113,40186	1.1 Евро
7715	Городской округ «Город Чита»	ДУ-1; Банк АТБ ул. Красноармейская 68	ул. Красноармейская, 68, Чита, 672038	52,04744	113,49878	ПЭТ Контейнер
7716	Городской округ «Город Чита»	ДомСервис ул. Бабушкина 4	г. Чита, ул. Бабушкина, д 4	52,02861	113,52989	ПЭТ Контейнер
7717	Городской округ «Город Чита»	ООО ЖУК Антей ул.Угданская 59	ул. Угданская, 59, Чита, 672000	52,04558	113,49587	ПЭТ Контейнер
7718	Городской округ «Город Чита»	Гарант 5 мкр, д. 49 (1 заезд)	5мкр д. 49, Чита	52,07007	113,3999	1.1 Евро
7719	Городской округ «Город Чита»	ул. Кочеткова, 3,	ул. Кочеткова, 3, Чита, 672027	52,04811	113,51578	1.1 Евро
7720	Городской округ «Город Чита»	Россельхозбанк ул. Александрo-Заводская 21	672039, Верхленская ул., 25, Чита	52,02947	113,53229	1.1 Евро
7721	Городской округ «Город Чита»	Бабушкина ул., 20	672039, Бабушкина ул., 20, Чита	52,02937	113,5282	1.1 Евро
7722	Городской округ «Город Чита»	Бутина 74 СЖ РУТЭ	ул. Бутина, 74 Чита, 672027	52,04715	113,51401	1.1 Евро
7723	Городской округ «Город Чита»	Лидер Петровско - Заводская 48, ООО Маяк магазин Хлеб Соль	Лидер Петровско - Заводская 48, ООО Маяк магазин Хлеб Соль	52,03286	113,52378	1.1 Евро
7724	Городской округ «Город Чита»	ИП Ванчугов А.П. Бутина 72	ул. Бутина, 72, Чита, 672027	52,04671	113,51309	1.1 Евро
7725	Городской округ «Город Чита»	Заб.ГУ ул. Петровско-Заводская 46а	Чита, Петровско-Заводская улица, 46А	52,03208	113,52509	1.1 Евро
7726	Городской округ «Город Чита»	Горный колледж: корп. №2, ул. Баргузинская 41 общ	Баргузинская ул., 39, Чита, 672039	52,03187	113,5261	1.1 Евро
7727	Городской округ «Город Чита»	ПГК Малыш пер Геологический 1	672027, Геологический пер., 1, Чита	52,04589	113,51395	1.1 Евро
7728	Городской округ «Город Чита»	Баргузинская ул., 41, Горный колледж корп. №1	672039, ул. Красноармейская, 62, Чита	52,03305	113,52624	1.1 Евро
7729	Городской округ «Город Чита»	Прогресс 5 мкр, д. 1, 2 д	5мкр. Д. 1, 2	52,07045	113,39705	1.1 Евро
7730	Городской округ «Город Чита»	ул. Кабанская, 33, Чита	ул. Кабанская, 30, Чита, 672039	52,03332	113,5276	1.1 Евро
7731	Городской округ «Город Чита»	Геологический пер. 2, 4 жилые дома	Геологический пер., 4, Чита, 672027	52,04626	113,51484	1.1 Евро
7732	Городской округ «Город Чита»	кафе Амар Сайн, ул. Нерчинско-Заводская 37	672039, Чита, Нерчинско-Заводская улица, 33	52,03077	113,52991	1.1 Евро
7733	Городской округ «Город Чита»	ул. Александрo-Заводская 24	ул. Александрo-Заводская, 24а, Чита, 672039	52,03098	113,53056	0.75 - железный
7734	Городской округ «Город Чита»	ООО ЧЦ Черновский	5-й микрорайон, 1, (ЧЦ Черновский)	52,07017	113,39476	1.1 Евро
7735	Городской округ «Город Чита»	Прогресс 5мкр д. 35 (1 заезд)	5-й микрорайон, 35, (1 заезд)	52,0688	113,39329	1.1 Евро
7736	Городской округ «Город Чита»	Мех. Колледж Ленинградская ул., 67	Ленинградская ул., 67, Чита, 672027	52,04562	113,51459	1.1 Евро
7737	Городской округ «Город Чита»	Прогресс Пр. Фадеева, д. 16 (1 и 2 заезд), Дисконт м-н Спутник 4 мкр д. 6, ООО Комфорт м-нТовары для дома Пр. Фадеева, д.16Б	Проспект Фадеева 16 (1 заезд)	52,07045	113,39084	1.1 Евро
7738	Городской округ «Город Чита»	ЗабГУ общ. ул.Богдана Хмельницкого 24	ул. Богдана Хмельницкого, 24, Чита, 672039	52,03481	113,53388	1.1 Евро
7739	Городской округ «Город Чита»	ул. Угданская 50а неблаг. Фонд	ул. Угданская, 50а, Чита, 672000	52,04507	113,49847	1.1 Евро
7740	Городской округ «Город Чита»	ЗабГУ общ. корп 1-2, ул. Каховская	ул. Богдана Хмельницкого, 24, корп. 1-2, Чита, 672039	52,03494	113,53258	1.1 Евро
7741	Городской округ «Город Чита»	Хлеб-Соль, Фадеева, 14А, ТЦ "Благодатный"	Хлеб-Соль проспект Фадеева, 14А, ТЦ "Благодатный"	52,07213	113,38757	1.1 Евро
7742	Городской округ «Город Чита»	г. Чита, ул. Новозаводская 46	672039, Чита, Нерчинско-Заводская улица, 51	52,03305	113,53281	1.1 Евро
7743	Городской округ «Город Чита»	ЗабГУ (общедоступные №1) пл. 2	ул. Богомяткова, 55, Чита, 672000	52,04429	113,49773	ПЭТ Контейнер
7744	Городской округ «Город Чита»	Прогресс Пр. Фадеева 14 (1 заезд)	пр. Фадеева, 14 (1 заезд)	52,07105	113,38913	1.1 Евро
7745	Городской округ «Город Чита»	г. Чита, ул. Новозаводская, 46 ЗабГУ (общедоступные №2) пл. 2	672039, Чита, Новозаводская улица, 41а	52,03281	113,5341	1.1 Евро
7746	Городской округ «Город Чита»	ИП Виноградова, ул. Верхленская 51	Верхленская ул., 51, Чита, 672039	52,03622	113,53776	1.1 Евро
7747	Городской округ «Город Чита»	АЗС №10 Нефтемаркет, Верхленская 28А	Верхленская ул., 28а, Чита, 672039	52,03434	113,53923	1.1 Евро
7748	Городской округ «Город Чита»	Забурсы пр. Фадеева 1	Забурсы пр. Фадеева 1	52,07156	113,38378	1.1 Евро
7749	Городской округ «Город Чита»	Прокуратура	ПРОКУРАТУРА пр. Фадеева, 3, Чита	52,07143	113,38441	1.1 Евро
7750	Городской округ «Город Чита»	ул. Александрo-Заводская 3	ул. Александрo-Заводская, 3, Чита, 672039	52,02696	113,53912	0.75 - железный
7751	Городской округ «Город Чита»	Дет. Сад 79	Дет. Сад 79 4мкр 15б, Чита	52,0725	113,39143	1.1 Евро
7752	Городской округ «Город Чита»	Регион 1, 4 мкр д16	Регион 1, 4 мкр д16	52,0732	113,38981	1.1 Евро
7753	Городской округ «Город Чита»	Суд Черновского района	проспект Фадеева, 10А Суд	52,07272	113,38849	1.1 Евро
7754	Городской округ «Город Чита»	Лидер, Верхленская 18, 20	Верхленская ул., 20, Чита, 672039	52,03315	113,5379	1.1 Евро
7755	Городской округ «Город Чита»	Прогресс Пр. Фадеева, д. 10, ИП Рабенков СЮ ТЦ Благодатный ООО Лотерей Чита ул.Фадеева 12г	Пр. Фадеева д. 10	52,0722	113,38737	1.1 Евро
7756	Городской округ «Город Чита»	ул. Бутина, 54, ООО Сондер Заб. Воды	ул. Бутина, 54, Чита, 672027	52,04386	113,51034	1.1 Евро
7757	Городской округ «Город Чита»	ул. Бутина, 52, ИП Пугачева Бутина 52	ул. Бутина, 52, Чита, 672027	52,04377	113,51024	1.1 Евро
7758	Городской округ «Город Чита»	Лидер, ул. Алек-Заводская 13, 17, 1 - я Заводская 4	ул. 1-ая Забайкальская, 4, Чита, 672039	52,02779	113,53609	1.1 Евро
7759	Городской округ «Город Чита»	ИП Ашурян Г.А. кафе Двина ул. Смоленская, 40,	ул. Смоленская, 40, Чита, 672027	52,04326	113,50994	1.1 Евро
7760	Городской округ «Город Чита»	ул. Александрo-Заводская 13, жилье	г. Чита, ул. Александрo-Заводская, д 13	52,02746	113,53726	8.0 Бункер
7761	Городской округ «Город Чита»	ЧТОТИБ, ул. Бабушкина 2Б	г. Чита, ул. Бабушкина, д 2Б, ЧТОТИБ	52,02683	113,53523	1.1 Евро
7762	Городской округ «Город Чита»	Лидер, Украинский б-р 1, 3, 5	Украинский б-р, 3, Чита, 672039	52,02603	113,53703	1.1 Евро
7763	Городской округ «Город Чита»	Парковый переулок 16	Парковый пер., 14, Чита, 672039	52,02568	113,5384	1.1 Евро
7764	Городской округ «Город Чита»	ул. Бутина, 50,	ул. Бутина, 50, Чита, 672012	52,04258	113,50904	1.1 Евро
7765	Городской округ «Город Чита»	СЗ ул. Бутина 46 а, ДУ-6 ул. Подгорбунского 41, Подгорбунского 46	672000, ул. Бутина, 46А, Чита	52,04243	113,50936	1.1 Евро

№	Муниципальное образование	Наименование места накопления	Адрес места накопления	Географические координаты		Тип контейнера
7766	Городской округ «Город Чита»	ул. Кирова, 71, Чита	672039, ул. Кирова, 71, Чита	52,02465	113,53576	0.75 - железный
7767	Городской округ «Город Чита»	УК Партнер Чита ул. Кирова 16	Чита, улица Кирова, 16	52,02355	113,53731	1.1 Евро
7768	Городской округ «Город Чита»	г. Чита, ул. Белорусская, 1 МБОУ "СОШ №42"	ул. Белорусская, 1, г. Чита (школа №42)	52,02374	113,5385	1.1 Евро
7769	Городской округ «Город Чита»	Лидер, Украинский б-р 8, 10	ул. Белорусская, 5, Чита, 672039	52,02442	113,54015	1.1 Евро
7770	Городской округ «Город Чита»	ООО Дисконт магазин, ул. Белорусская 7	ул. Белорусская, 7, Чита, 672039	52,02381	113,54056	1.1 Евро
7771	Городской округ «Город Чита»	Лидер, Украинский б-р 20,22,24	Украинский б-р, 20, Чита, 672039	52,02477	113,54224	1.1 Евро
7772	Городской округ «Город Чита»	ул. Гагарина 7а,	672039, ул. Гагарина, 7а, Чита	52,02226	113,54574	1.1 Евро
7773	Городской округ «Город Чита»	Лидер, ул. Белорусская 40, 46, Энергожизстрой ул. Белорусская 42	ул. Белорусская, 40, Чита, 672039	52,02362	113,54613	1.1 Евро
7774	Городской округ «Город Чита»	ООО КЕНОН ул. Автозаводская, д. 2	ООО КЕНОН ул. Автозаводская, д. 2	52,06215	113,34978	1.1 Евро
7775	Городской округ «Город Чита»	Кафе Качевник	Кафе Качевник 1-я Стяжковская ул., 3 Кафе Качевник	52,0676	113,34995	1.1 Евро
7776	Городской округ «Город Чита»	СЗ ул. Новобульварная 1, 3, 5, Токмакова 20	ул. Новобульварная, 1, Чита, 672027	52,04101	113,52112	1.1 Евро
7777	Городской округ «Город Чита»	Регион Кайдаловская 21, Новобульварная 2, 6, ТСЖ Лаурский Новобульварная, 4	ул. Новобульварная, 4, Чита, 672027	52,04229	113,52153	1.1 Евро
7778	Городской округ «Город Чита»	Новобульварная, 4Б,	ул. Новобульварная, 4Б, Чита, 672027	52,04274	113,52187	1.1 Евро
7779	Городской округ «Город Чита»	Кайдаловская ул., 25Б	Кайдаловская ул., 25Б, Чита, 672027	52,04253	113,52365	1.1 Евро
7780	Городской округ «Город Чита»	ТСН Шилова 89; Регион 2, Июньская 10,14,12,20; УК Центр ул. Июньская 8	672038, ул. Шилова, 89Б, Чита	52,05763	113,49216	1.1 Евро
7781	Городской округ «Город Чита»	Нечаева, 5А,	ул. Нечаева, 5А, Чита, 672027	52,04343	113,52388	1.1 Евро
7782	Городской округ «Город Чита»	Нечаева, 7А,	ул. Нечаева, 7А, Чита, 672027	52,04361	113,52339	1.1 Евро
7783	Городской округ «Город Чита»	п. Рудник Кадала ул. Школьная д. 84, 87	п. Рудник Кадала ул. Школьная д. 84, 87	52,04297	113,25473	0.75 - железный
7784	Городской округ «Город Чита»	Регион 4 Шилова ул. 85,87	ул. Шилова, 83Д, Чита, 672038	52,05548	113,49116	1.1 Евро
7785	Городской округ «Город Чита»	Токмакова, 34А, 34	ул. Токмакова, 34А, Чита, 672027	52,04334	113,52275	1.1 Евро
7786	Городской округ «Город Чита»	МЖД ул. Нечаева 115	672038, ул. Нечаева, 115, Чита	52,05716	113,4901	1.1 Евро
7787	Городской округ «Город Чита»	МВД ул. Автогенная, 5а	ул. Автогенная, 5А, Чита, 672038	52,06028	113,48734	1.1 Евро
7788	Городской округ «Город Чита»	ООО УК Арнаут ул. Звездная, д. 7	Звездная ул., 7, Чита, 672018	52,02012	113,29638	1.1 Евро
7789	Городской округ «Город Чита»	г. Чита, ул. Токмакова, д. 38 МКД нег. фонд	672027, ул. Токмакова, 38, Чита	52,04445	113,52326	1.1 Евро
7790	Городской округ «Город Чита»	Звездная 2	672018, Чита, Звездная улица, 11	52,01995	113,3014	1.1 Евро
7791	Городской округ «Город Чита»	Нечаева, 6	ул. Нечаева, 6, Чита, 672027	52,04424	113,52386	1.1 Евро
7792	Городской округ «Город Чита»	ул. Нечаева 2, 4	ул. Нечаева, 4, Чита, 672027	52,04404	113,52425	1.1 Евро
7793	Городской округ «Город Чита»	г. Чита, ул. Кайдаловская, д. 33 нег. фонд	672027, Чита, Кайдаловская улица, 33	52,04363	113,52519	1.1 Евро
7794	Городской округ «Город Чита»	АО Аэропорт Чита (тер. ССТ)	Аэропорт Чита, Звездная ул., 17, Чита,	52,02195	113,30503	1.1 Евро
7795	Городской округ «Город Чита»	ВЛ № 124 Кайдаловская 35 (Дом командующего)	672027, Кайдаловская ул., 35, Чита	52,04467	113,52578	1.1 Евро
7796	Городской округ «Город Чита»	ВЛ № 124 ул. Кайдаловская 37 гостиница Байкал	672027, Кайдаловская ул., 37, Чита	52,0452	113,52626	1.1 Евро
7797	Городской округ «Город Чита»	СЗ, Кайдаловская 10, 12, 14	Кайдаловская ул., 14, Чита, 672027	52,03888	113,52288	1.1 Евро
7798	Городской округ «Город Чита»	Детский сад 99 Кайдаловская 18	Кайдаловская ул., 18, Чита, 672027	52,03825	113,52429	1.1 Евро
7799	Городской округ «Город Чита»	МБУ СШ № 1 Кайдаловская ул., 10А,	Кайдаловская ул., 10А, Чита, 672027	52,0381	113,52296	1.1 Евро
7800	Городской округ «Город Чита»	Регион 3, Автогенная, 19; УК Жилом ул.Автогенная 17, 13, 15	672038, ул. Автогенная, 19, Чита	52,06189	113,489	1.1 Евро
7801	Городской округ «Город Чита»	РУЭК Онисевича 8, 10, пр. Советов 12. 14 ООО Ригла аптека ул. Онисевича 10 пом. 62, УК Ингода Онисевича ул., д. 8а	РУЭК Онисевича 8, 10, пр. Советов 12. 14	52,0327	113,4522	1.1 Евро
7802	Городской округ «Город Чита»	-	УК Ингода Онисевича 2, Калангуйская 38а, Онисевича 4	52,03196	113,45446	1.1 Евро
7803	Городской округ «Город Чита»	Центр станд. и метролог Кайдаловская 8	Кайдаловская ул., д. 8, Чита, 672027	52,03812	113,52057	1.1 Евро
7804	Городской округ «Город Чита»	ул. Титовская д. 38	Титовская ул., 38, Чита, 672040	52,02887	113,45661	1.1 Евро
7805	Городской округ «Город Чита»	Регион 5 Автогенная, 3, 5, 9, 11	672038, 4-я Каштановская ул., 22, Чита	52,06161	113,48678	1.1 Евро
7806	Городской округ «Город Чита»	Кайдаловская 2, 4, 6	672027, Кайдаловская ул., 2, Чита	52,03718	113,52043	1.1 Евро
7807	Городской округ «Город Чита»	РУЭК К. Маркса, 29, 29А	РУЭК К. Маркса, 29, 29А	52,03035	113,45315	1.1 Евро
7808	Городской округ «Город Чита»	УК Ингода К. Маркса д. 12	УК Ингода К. Маркса д. 12	52,03151	113,45224	1.1 Евро
7809	Городской округ «Город Чита»	ул. Подгорная 12, 14	ул. Подгорная, 14, Чита, 672020	52,02	113,50908	0.75 - железный
7810	Городской округ «Город Чита»	г. Чита, ул. Пугачева (пересечение с пер. 2-й Сенной)	672020, Чита, ул. Пугачева (пересечение с пер. 2-й Сенной)	52,02121	113,50258	0.75 - железный
7811	Городской округ «Город Чита»	г. Чита, ул. Пугачева 46а ИП Пугачев М.Ю.	672020, Чита, улица Пугачева, 46а	52,02281	113,50185	1.1 Евро
7812	Городской округ «Город Чита»	г. Чита, ул. Ярославского, 80 ИП Мамедов Р.Ш.о. кафе "Читинка"	672020, Чита, улица Ярославского, 80 О ИП Мамедов Р.Ш.о. кафе "Читинка"	52,02383	113,50103	0.75 - железный
7813	Городской округ «Город Чита»	г. Чита, ул. Пугачева, 54 ИП Ситтель К.А., Автомойка	672020, Чита, улица Пугачева, 56 ИП Ситтель К.А., Автомойка	52,02399	113,50169	0.75 - железный
7814	Городской округ «Город Чита»	ИПЧ, Лазо 122, 2-я площадка	ИПЧ, Лазо 122, 2-я площадка	52,03062	113,46615	1.1 Евро
7815	Городской округ «Город Чита»	ИПЧ, Лазо 122, 1-я площадка	ИПЧ, Лазо 122, 1-я площадка	52,02763	113,4757	1.1 Евро
7816	Городской округ «Город Чита»	Бекетова 90	Чита, улица Бекетова, 90	52,0232	113,48669	0.75 - железный
7817	Городской округ «Город Чита»	УК Ингода Советская 7	УК Ингода Советская 7	52,02372	113,42891	1.1 Евро
7818	Городской округ «Город Чита»	Центр развития ребенка Д/С № 35, д. 15	Центр развития ребенка Д/С № 35, д. 15	52,02555	113,48891	1.1 Евро
7819	Городской округ «Город Чита»	УК Эталон ул. Советская 9,11,25; УК Эталон ул. Советская 25,23,9,11 (2 звезд). ИП Питухина "Пивной квадрат" ул.Советская, 25	УК Магистраль ул. Советская 9,11,25;	52,0226	113,43088	1.1 Евро
7820	Городской округ «Город Чита»	КАРАВАН, 1 мкр. д.11	КАРАВАН, 1 мкр. д.11	52,02378	113,49102	1.1 Евро
7821	Городской округ «Город Чита»	Дисконт. Ул. Советская 16	Дисконт. Ул. Советская 16	52,02191	113,43179	1.1 Евро
7822	Городской округ «Город Чита»	ООО Маак магазин Хлеб-Соль ул. Советская 15	ООО Маак магазин Хлеб-Соль ул. Советская 15	52,02491	113,43238	1.1 Евро
7823	Городской округ «Город Чита»	Элит-Сервис мкр. Октябрьский 3; 4; Худож. Школа мкр. Октябрьский 3 (1,65м3 в мес на обшю); Долгиковская мкр. Октябрьский 4 д.1	ул. Октябрьский микрорайон, 3, Чита, 672038	52,05768	113,4805	ПЭТ Контейнер
7824	Городской округ «Город Чита»	Колесников, Пугач, Советская 15г-ИП Климова С.А. ул. Советская 15г	Колесников, Пугач, Советская 15г-ИП Климова С.А. ул. Советская 15г	52,02516	113,43211	1.1 Евро
7825	Городской округ «Город Чита»	УК Ингода Советская 15, 17, 21 ИП Сандаков ул. Советская 13А	УК Ингода Советская 15, 17, 21 ИП Сандаков ул. Советская 13А	52,02579	113,43148	1.1 Евро
7826	Городской округ «Город Чита»	Элит-Сервис, мкр. Октябрьский, 7,10	ул. Октябрьский микрорайон, 4, Чита, 672038	52,05726	113,48001	ПЭТ Контейнер
7827	Городской округ «Город Чита»	ИП Васильева ю.в., 1 мкр.д. 5а	ИП Васильева ю.в., 1 мкр.д. 5а	52,02182	113,49439	1.1 Евро
7828	Городской округ «Город Чита»	ООО "Маак" Хлеб Соль, 1 мкр. д 7а	ООО "Маак"Хлеб Соль, 1 мкр. д 7а	52,02216	113,49424	1.1 Евро
7829	Городской округ «Город Чита»	УК ЛИДЕР 1 мкр. д. 4, 6, 7, 35, 36 УК Кварт. - Л 1 мкр., д. 5	1 мкр. д. 5, г. Чита, 672020, Россия	52,02247	113,49436	1.1 Евро
7830	Городской округ «Город Чита»	Элит-Сервис мкр. Октябрьский 5, 6	Октябрьский, 6, Чита, 672038	52,05628	113,47929	ПЭТ Контейнер
7831	Городской округ «Город Чита»	1 микрорайон 5, 35	г. Чита, мкр 1-й, д. 5	52,02247	113,49432	8.0 Бункер
7832	Городской округ «Город Чита»	АЭС КМСП ул. Магистральная 3 б	АЭС КМСП ул. Магистральная 3 б	52,02787	113,43285	1.1 Евро
7833	Городской округ «Город Чита»	Элит-Сервис мкр. Октябрьский 9	ул. Октябрьский микрорайон, 9, Чита, 672038	52,05378	113,48097	1.1 Евро

№	Муниципальное образование	Наименование места накопления	Адрес места накопления	Географические координаты	Тип контейнера
7834	Городской округ «Город Чита»	1-я Московская ул., 47; ул. 2-я Московская д. 38, 40 (неблаг. фонд)	1-я Московская ул., 47; ул. 2-я Московская д. 38, 40 (неблаг. фонд)	52,02734 113,43456	0.75 - железный
7835	Городской округ «Город Чита»	Элит-Сервис мкр. Октябрьский 11	Октябрьский, 11, Чита, 672038	52,05629 113,48186	1.1 Евро
7836	Городской округ «Город Чита»	1 микрорайон 37 ВЫКАТ	37, Чита, 672020	52,02367 113,49592	0.75 - железный
7837	Городской округ «Город Чита»	1 микрорайон 37	37, Чита, 672020	52,02374 113,49565	0.75 - железный
7838	Городской округ «Город Чита»	1 микрорайон 37	37, Чита, 672020	52,02388 113,4953	0.75 - железный
7839	Городской округ «Город Чита»	1 микрорайон 37	37, Чита, 672020	52,02394 113,49515	0.75 - железный
7840	Городской округ «Город Чита»	УК Лидер, 1 мкр 37	37, Чита, 672020	52,02412 113,49471	0.75 - железный
7841	Городской округ «Город Чита»	1 микрорайон 38 Выкат	Чита, 1-й микрорайон, 38	52,02422 113,49403	0.75 - железный
7842	Городской округ «Город Чита»	УК Ингода 1-я Московская ул., д. 52, 54, 56; РУЭК ул. Магистральная д. 5; Регион 6 ул. Магистральная, д. 3а	УК Ингода 1-я Московская ул., д. 52, 54, 56	52,02825 113,43656	1.1 Евро
7843	Городской округ «Город Чита»	1 микрорайон 38	Чита, 1-й микрорайон, 38	52,02466 113,49281	0.75 - железный
7844	Городской округ «Город Чита»	Элит-Сервис мкр. Октябрьский 13; 14; ИП Дьячков Е.Ю м-н Макавеевский мкр. Октябрьский 14; Бурдаева Л.М. мкр. Октябрьский 14 п. 4; ИП Бреева магазин КрепСтрой мкр. Октябрьский 14 пом. 5	Октябрьский, 13, Чита, 672038	52,05639 113,46292	ПЭТ Контейнер
7845	Городской округ «Город Чита»	ул. 1 микрорайон 38 ВЫКАТ	Чита, 1-й микрорайон, 38	52,02445 113,4934	0.75 - железный
7846	Городской округ «Город Чита»	1 микрорайон, 38	Чита, 1-й микрорайон, 38	52,02455 113,49311	0.75 - железный
7847	Городской округ «Город Чита»	УК Ингода ул. 2-я Верхневожвальная д. 13, 16, 11	УК Ингода ул. 2-я Верхневожвальная д. 13, 16, 11	52,03349 113,44469	1.1 Евро
7848	Городской округ «Город Чита»	УК Ингода пр. Советов д. 1, Коммунальная ул., д. 45; пр. Советов, 5 (Допремстрой), Банк Восточный проспект Советов, 5 (0,80 м3) РУЭК 2я Коммунальная ул., 39, 41, 43	УК Ингода пр. Советов д. 1, Коммунальная ул., д. 45; пр. Советов, 5	52,03295 113,44788	1.1 Евро
7849	Городской округ «Город Чита»	Допремстрой ул. Крупской д. 9	672040, Крупской ул., 9, Чита	52,03552 113,45036	1.1 Евро
7850	Городской округ «Город Чита»	Токмакова, 10	Чита, улица Токмакова, 10	52,03927 113,51757	1.1 Евро
7851	Городской округ «Город Чита»	ООО Сервис ул. Подгорбунского, 3 ВЫКАТ	3, улица Подгорбунского, Чита	52,03804 113,51761	1.1 Евро
7852	Городской округ «Город Чита»	РЭЦ ул. Подгорбунского, 3	Чита, улица Подгорбунского, 3	52,03787 113,51746	1.1 Евро
7853	Городской округ «Город Чита»	Ул. 1-я Малая д. 2	1-я Малая ул., 2А, Чита, 672014	52,03705 113,47691	1.1 Евро
7854	Городской округ «Город Чита»	СЗ, ул. Угданская, 8, Капаловская 3, Подгорбунского, 1, Стом. Поликлиника ул. Угданская 8 (6,5м3)	ул. Угданская, 8, Чита, 672027	52,03755 113,51807	1.1 Евро
7855	Городской округ «Город Чита»	ул. Подгорбунского, 5, ВЫКАТ	Чита, улица Токмакова, 4	52,03832 113,51636	1.1 Евро
7856	Городской округ «Город Чита»	ул. Подгорбунского, 5	Чита, улица Токмакова, 4	52,03855 113,5166	1.1 Евро
7857	Городской округ «Город Чита»	Подгорбунского ул., 5	Чита, улица Подгорбунского, 5	52,03865 113,51694	1.1 Евро
7858	Городской округ «Город Чита»	УК кварта Л 1 мкр 1,2,3	УК кварта Л 1 мкр 1,2,3	52,02463 113,49693	1.1 Евро
7859	Городской округ «Город Чита»	Правяникова коопитерская, УК Ингода ул. Недорезова 2Б	г. Чита, ул. Недорезова, д. 2Б	52,03528 113,47446	1.1 Евро
7860	Городской округ «Город Чита»	г. Чита, 1 мкр., д. 3 ООО "УК Квартал-Л	г. Чита, 1 мкр., д. 3 ООО "УК Квартал-Л	52,02392 113,49838	1.1 Евро
7861	Городской округ «Город Чита»	г. Чита, ул. Ярославского, 68	672020, ул. Ярославского, 68, Чита	52,02279 113,4983	1.1 Евро
7862	Городской округ «Город Чита»	Переулок Прямой д. 5	Переулок Прямой д. 5	52,03667 113,47197	1.1 Евро
7863	Городской округ «Город Чита»	ул. Угданская, 10	ул. Угданская, 10, Чита, 672027	52,03812 113,51615	1.1 Евро
7864	Городской округ «Город Чита»	ул. Новобульварная, 44	ул. Новобульварная, 44, Чита, 672012	52,04945 113,50311	1.1 Евро
7865	Городской округ «Город Чита»	ул. Угданская, 10	ул. Угданская, 10, Чита, 672027	52,03799 113,51649	1.1 Евро
7866	Городской округ «Город Чита»	Ул. Недорезова 5а, пер. Прямой 2а	Чита, Прямой переулок, 2А	52,03534 113,47135	1.1 Евро
7867	Городской округ «Город Чита»	ул. Угданская, 8	Чита, Угданская улица, 8	52,03756 113,51712	1.1 Евро
7868	Городской округ «Город Чита»	Ул. Недорезова д. 5 а, пер. Прямой д. 2а	пер. Прямой, 2а, Чита, 672014	52,03534 113,47172	1.1 Евро
7869	Городской округ «Город Чита»	Недорезова ул., д. 9, 11	Недорезова ул., д. 9, 11	52,03613 113,47022	1.1 Евро
7870	Городской округ «Город Чита»	г. Чита, ул. Лазо, д. 28 ООО "Лидер" ЖЭУ №16	672020, Чита, улица Лазо, 28	52,01948 113,50066	ПЭТ Контейнер
7871	Городской округ «Город Чита»	ул. Угданская, д. 8,(2 и 3 подъезд)	Чита, Угданская улица, 8	52,03738 113,51757	1.1 Евро
7872	Городской округ «Город Чита»	г. Чита ул. Шевченко, дд. 28, 31 (ООО УК "Кенон") ул. Шевченко, д. 26 (ООО "Лидер" ЖЭУ №16)	672020, ул. Шевченко, 28, Чита	52,02047 113,50033	1.1 Евро
7873	Городской округ «Город Чита»	переулок Лесотехнический 5 неблаг. Фонд	Лесотехнический пер., 5, Чита, 672012	52,05008 113,50315	1.1 Евро
7874	Городской округ «Город Чита»	ул. Лазо, 24, 24а, 26А, неблаг. фонд	ул. Лазо, 26А, Чита, 672020	52,01919 113,50189	0.75 - железный
7875	Городской округ «Город Чита»	г. Чита, ул. Лазо, 20, 22, 22а	г. Чита, ул. Лазо, 20, 22, 22а	52,01778 113,50368	1.1 Евро
7876	Городской округ «Город Чита»	Переулок Лесотехнический, 1 Неблаг. Фонд	Лесотехнический пер., 1, Чита, 672012	52,04975 113,50372	1.1 Евро
7877	Городской округ «Город Чита»	УК Ингода: ул. Набережная д. 58; Володарского д. 60; Набережная д. 60, 62	УК Ингода: ул. Набережная д. 58; Володарского д. 60; Набережная д. 60, 62	52,03996 113,46756	1.1 Евро
7878	Городской округ «Город Чита»	ООО Сервис ул. Красноармейская, 90	ул. Красноармейская, 90, Чита, 672012	52,0522 113,50446	1.1 Евро
7879	Городской округ «Город Чита»	Допремстрой, Набережная 50, 52, 54	Допремстрой, Набережная 50, 52, 54	52,03832 113,4704	1.1 Евро
7880	Городской округ «Город Чита»	ООО Транспешстрой Проектная 46	ул. Проектная, 46, Чита, 672039	52,03578 113,51958	1.1 Евро
7881	Городской округ «Город Чита»	г. Чита, ул. Лазо, 67 ОП "Ингодинский" УМВД России по г. Чите	г. Чита, ул. Лазо, 67 ОП "Ингодинский" УМВД России	52,01971 113,49705	1.1 Евро
7882	Городской округ «Город Чита»	Допремстрой, Набережная ул., 48	Допремстрой, Набережная ул., 48	52,03791 113,47207	1.1 Евро
7883	Городской округ «Город Чита»	МВДСХО ул. Проектная, 46	ул. Проектная, 46, Чита, 672039	52,03593 113,51977	1.1 Евро
7884	Городской округ «Город Чита»	ИП Садыгова АА ул.Набережная 44 гостиница Причал	ИП Садыгова АА ул.Набережная 44 гостиница Причал	52,03783 113,4739	1.1 Евро
7885	Городской округ «Город Чита»	Допремстрой, Набережная ул., 46	Допремстрой, Набережная ул., 46	52,03772 113,47335	1.1 Евро
7886	Городской округ «Город Чита»	г. Чита, ул. Бекетова, 34 маг. "Хлеб-Соль"	ул. Бекетова, 34, г. Чита	52,01823 113,50015	1.1 Евро
7887	Городской округ «Город Чита»	ИП Новиков ИГ ул. Набережная 46а	ИП Новиков ИГ ул. Набережная 46а	52,03806 113,4728	1.1 Евро
7888	Городской округ «Город Чита»	ул. Лазо 25, 27,29а; пер. Бекетова 20в неблаг. фонд	ул. Лазо, 25, Чита, 672020	52,0171 113,50283	0.75 - железный
7889	Городской округ «Город Чита»	ул. Угданская, 1а	ул. Угданская, 1а, Чита, 672027	52,03654 113,51579	1.1 Евро
7890	Городской округ «Город Чита»	г. Чита, пер. Бекетова, д. 3, Паромная, д. 6, 8	672020, ул. Паромная, 6	52,0154 113,50231	0.75 - железный
7891	Городской округ «Город Чита»	Паромная 10, 12	Паромная, ул., 10, Чита, 672020	52,01625 113,50097	0.75 - железный
7892	Городской округ «Город Чита»	Паромная 14, 16	Паромная, ул., 18, Чита, 672020	52,01708 113,49921	0.75 - железный
7893	Городской округ «Город Чита»	г. Чита, ул. Токмакова, 1 МБУ "ДЮСШ №5"	672027, Чита, улица Токмакова, 1	52,03713 113,51562	1.1 Евро
7894	Городской округ «Город Чита»	ТСЖ Энерком -Ул.Угданская 3 (29,96м3) Угданская 5 (4,83м3) ИП Дьячков Е.Ю м-н Макавеевский ул. Угданская 3	ул. Угданская, 3, Чита, 672027	52,03753 113,51543	1.1 Евро
7895	Городской округ «Город Чита»	ВЛ № 8 Госпиталь Горького 36	ул. Горького, 36, Чита, 672027	52,03772 113,51243	1.1 Евро
7896	Городской округ «Город Чита»	МЧС ул. Бекетова 456 40-14-48	МЧС ул. Бекетова 456 40-14-48	52,01815 113,49589	1.1 Евро

№	Муниципальное образование	Наименование места накопления	Адрес места накопления	Географические координаты	Тип контейнера
7897	Городской округ «Город Чита»	Администрация, ул. Шестиперова 66	Чита, Ингодинский район ул. Шестиперова 66	52,01982 113,49108	1.1 Евро
7898	Городской округ «Город Чита»	пер. Кожевенный 5 УК Кеон	пер. Кожевенный 5 УК Кеон	52,01799 113,49351	1.1 Евро
7899	Городской округ «Город Чита»	АЗС №80 НЕФТЕМАРКЕТ, Молоковский тракт 4	АЗС №80 НЕФТЕМАРКЕТ, Молоковский тракт 4	52,00042 113,50257	1.1 Евро
7900	Городской округ «Город Чита»	В/Т № 7 ул. Угданская 16 а (2,2м3) 8-924-371-55-77	ул. Угданская, 16а, Чита, 672027	52,03889 113,31569	1.1 Евро
7901	Городской округ «Город Чита»	ул. Смоленская 77 жилой дом	672012, ул. Смоленская, 75А, Чита	52,04562 113,50254	1.1 Евро
7902	Городской округ «Город Чита»	УК Квартал-Е; Стройкомплект офис, ИП Булатов доставка пиццы, ул. Подгорбунского 57; Регион 1, ул. Подгорбунского 55, 55А;	672012, ул. Подгорбунского, 57, Чита	52,04472 113,49985	ПЭТ Контейнер
7903	Городской округ «Город Чита»	Заб ГУ Горького 28	672000, ул. Горького, 28, Чита	52,03617 113,51027	1.1 Евро
7904	Городской округ «Город Чита»	СЗ Горького 30, 32	ул. Горького, 30, Чита, 672000	52,03648 113,51083	1.1 Евро
7905	Городской округ «Город Чита»	г. Чита, ул. Молоковская, д. 13 МКД неблаг. фонд	ул. Молоковская, 13, г. Чита	52,01403 113,49594	1.1 Евро
7906	Городской округ «Город Чита»	ИП Гапозова ТЦ Амелия Ленинградская 43	Ленинградская ул., 43, Чита, 672000	52,04042 113,50897	1.1 Евро
7907	Городской округ «Город Чита»	ДУ-4 ул. Кастринская 8 СЗ - ул. Кастринская 6; ИП Демьянцев магазин Вне дорог ул. Кастринская 8 пом. 4 (1,1м3)	г. Чита, ул. Кастринская, д. 6	52,03521 113,49191	1.1 Евро
7908	Городской округ «Город Чита»	Молоковская 7, УК Кеон	Молоковская ул., 7, Чита, 672020	52,01308 113,49697	1.1 Евро
7909	Городской округ «Город Чита»	г. Чита МКД АО "Служба заказчика" ул. Бутина, д. 42 А; МКД ТСЖ "Энерком" (34,93 м3 ул. Угданская, д. 17	ул. Бутина, 42А, г. Чита	52,04065 113,50724	1.1 Евро
7910	Городской округ «Город Чита»	ул. Луговая, 104, УК Кеон	ул. Луговая, 104, УК Кеон	52,013 113,49618	1.1 Евро
7911	Городской округ «Город Чита»	Нефтемаркет ул. Амурская 119а, ООО ДМВ офис ул. Амурская 119а (8-914-505-3159)	г. Чита, ул. Амурская, д. 119, Нефтемаркет	52,03261 113,4909	1.1 Евро
7912	Городской округ «Город Чита»	Поликлиника, ул. Ярославского 18	ул. Ярославского, 18, Чита, 672020 Поликлиника	52,01713 113,49122	0.75 - железный
7913	Городской округ «Город Чита»	ИП Мамедов, кафе "Старая Пристань" ул. Паромная, 5	ИП Мамедов, кафе "Старая Пристань" ул. Паромная, 5	52,0164 113,49079	1.1 Евро
7914	Городской округ «Город Чита»	ГИМНАЗИЯ РАДУГА ЧОУ, г.Чита, ул. Серова, 29 Ч/С Серова, 29	Чита, улица Серова, 29	52,03187 113,48993	0.75 - железный
7915	Городской округ «Город Чита»	г. Чита, ул. Ярославского, 16 МБУК КДЦ "Спутник"	г. Чита, ул. Ярославского, 16 МБУК КДЦ "Спутник"	52,01642 113,48978	1.1 Евро
7916	Городской округ «Город Чита»	УВО ВНГ Роснин(Охрана) ул. Володарского 13	УВО ВНГ Роснин(Охрана) ул. Володарского 13	52,03918 113,46108	1.1 Евро
7917	Городской округ «Город Чита»	ДУ - 4 ул. Амурская 111, СЗ - ул. Серова 28; УК Наш очаг ул Серова 38	г. Чита, ул. Серова, д. 28	52,03118 113,49204	ПЭТ Контейнер
7918	Городской округ «Город Чита»	ЗОО "Сервис", ул. Комсомольская д. 40	ЗОО "Сервис", ул. Комсомольская д. 40	52,03986 113,46133	1.1 Евро
7919	Городской округ «Город Чита»	АГЭС Читаоблгаз ул. Ярославского, 2 в	АГЭС Читаоблгаз ул. Ярославского, 2 в	52,01333 113,48532	1.1 Евро
7920	Городской округ «Город Чита»	Институт ЖИД Общежитие, ул. Журавлева, 3	г. Чита, ул. Журавлева, д. 3, общежитие ж/д	52,03136 113,49238	1.1 Евро
7921	Городской округ «Город Чита»	магазин Панда, Ярославского 2/3	магазин Панда, Ярославского 2/3	52,01467 113,48651	1.1 Евро
7922	Городской округ «Город Чита»	УК Энергострой (10,79м3) ул. Серова 30	г. Чита, ул. Серова, д. 30	52,0316 113,49162	1.1 Евро
7923	Городской округ «Город Чита»	Вивас 2 Недорезова, 16. Институт природных ресурсов. ИП Саранина Недорезова, 16А, Комсомольская 105 Б. ИП Самуилова Л.А. магазин "Пожарка" Комсомольская 105. ООО "Хрусталик" оптика Комсомольская 105	672014, Недорезова ул., 16, Чита	52,04242 113,46476	1.1 Евро
7924	Городской округ «Город Чита»	СЗ Серова, 1, 1а, 1б, 1в, 1г, 1д	ул. Серова, 1Б, Чита, 672000	52,03063 113,49041	0.75 - железный
7925	Городской округ «Город Чита»	УК Ингода Набережная 74, 76, 80. Домремстрой ул. Набережная, 78, 78а. Центр социальной защиты населения ул. Набережная 76	78а, 78, 80 Домремстрой ул. Набережная, УК Ингода Набережная 74, 76	52,04443 113,46365	1.1 Евро
7926	Городской округ «Город Чита»	Читинские Ключи, Промышленная 7	Читинские Ключи, Промышленная ул., 7, Чита	51,99704 113,47743	1.1 Евро
7927	Городской округ «Город Чита»	УК Ингода, ул. Байкальская, д. 15, 17. ТСЖ ТЭД ул. Григ. Костина д. 45; Библиотека ул. Байкальская 17	УК Ингода, ул. Байкальская, д. 15, 17	52,04505 113,45713	1.1 Евро
7928	Городской округ «Город Чита»	Веретенников пекарня 1-я Элеваторная 13	Веретенников пекарня 1-я Элеваторная ул., 13, Чита	52,00078 113,48292	1.1 Евро
7929	Городской округ «Город Чита»	Домремстрой ул. Мисовская, д. 35, ул. Локомотивная 5, ул. Крымская 10	Домремстрой ул. Мисовская, д. 35, ул. Локомотивная 5, ул. Крымская 10	52,04702 113,45747	1.1 Евро
7930	Городской округ «Город Чита»	ИП Шведун ул. Балейская, 6	Чита, ИП Шведун ул. Балейская, 6	52,00307 113,47785	1.1 Евро
7931	Городской округ «Город Чита»	г. Чита, ул. 3-я Трудовая, дд. 3, 5, 7 ООО УК "Кеон"	672020, Чита, Балейская улица, 3	51,99927 113,47359	1.1 Евро
7932	Городской округ «Город Чита»	Лидер, Балейская 3	Лидер Балейская ул., 3, Чита	52,00014 113,47415	1.1 Евро
7933	Городской округ «Город Чита»	Кеон, ул. Промышленная 13, 13а, 15, 15а УК Кеон	Кеон, ул. Промышленная 13, 13а, 15, 15а УК Кеон	52,00416 113,48261	1.1 Евро
7934	Городской округ «Город Чита»	ООО "Виноград" ул. Московский тракт, 14, стр. 1 тел.: 8-914-470-6690	ООО "Виноград" ул. Московский тракт, 14, стр. 1 тел.: 8-914-470-6690	52,01825 113,48146	1.1 Евро
7935	Городской округ «Город Чита»	Московский тракт, 33	672020, Московский тракт, 33, Чита	52,02016 113,47837	0.75 - железный
7936	Городской округ «Город Чита»	АЗС № 122 Нефтемаркет, ул. Московский тракт, 63	АЗС № 122 Нефтемаркет, ул. Московский тракт, 63	52,02462 113,4735	1.1 Евро
7937	Городской округ «Город Чита»	ул. Московский Тракт, 70	672000, ул. Московский Тракт, 70, Чита, 672020	52,02689 113,47531	ПЭТ Контейнер
7938	Городской округ «Город Чита»	Читинская епархия часовня ул. Московский тракт, 72	Читинская епархия часовня ул. Московский тракт, 72	52,02673 113,47568	1.1 Евро
7939	Городской округ «Город Чита»	Прогресс 4 мкр., д. 17	4 мкр. Д. 17, Чита	52,07607 113,39248	1.1 Евро
7940	Городской округ «Город Чита»	ВЧ 59313-23	672042, Ул. Космонавтов 22 ВГ29 В, Ч.59313-23, п. Текстильщиков	52,07754 113,39136	1.1 Евро
7941	Городской округ «Город Чита»	ЖКС 8 ул. Космонавтов, д. 22	ЖКС 8 ул. Космонавтов 22, д. Текстильщиков	52,07757 113,39349	1.1 Евро
7942	Городской округ «Город Чита»	УК Быт - 4 мкр., д. 40, 41	4-й мкр., д. 41, 40 Чита	52,07718 113,39399	1.1 Евро
7943	Городской округ «Город Чита»	Прогресс 4 мкр., д. 27 (1 звезда)	4 мкр. Д. 27 (1 звезда)	52,07611 113,3946	1.1 Евро
7944	Городской округ «Город Чита»	ИП Бадаев Э.О., Читинка ул. Весенняя, д. 22	672030, ул. Весенняя, 22, п. Текстильщиков	52,07664 113,37557	1.1 Евро
7945	Городской округ «Город Чита»	Продмикс ул. Н-Широких 7	Продмикс ул. Н-Широких 7	52,07642 113,37155	1.1 Евро
7946	Городской округ «Город Чита»	ЗАО Актив ул.Весенняя, д. 14 маг №79	ЗАО Актив ул.Весенняя, д. 14 маг №79	52,0758 113,37674	1.1 Евро
7947	Городской округ «Город Чита»	Гаражный кооператив № 29, ул. Труда, д.5 (8-914-363-7007)	Гаражный кооператив № 29, ул. Труда, д.5 (8-914-363-7007)	52,08092 113,37669	1.1 Евро
7948	Городской округ «Город Чита»	Школа 52 ул. Весенняя 13	Школа 52 ул. Весенняя 13	52,07693 113,37845	1.1 Евро
7949	Городской округ «Город Чита»	ООО Авторитет Фият ул. Космонавтов, д. 17А, ИП Красильников ул. Космонавтов, д. 17	ООО Авторитет Фият ул. Космонавтов, д. 17А, ИП Красильников ул. Космонавтов, д. 17	52,0835 113,38138	1.1 Евро
7950	Городской округ «Город Чита»	ИП Скитин А.В. ул. Космонавтов, д. 14 с 13.04 уменьшенне	ИП Скитин А.В. ул. Космонавтов, д. 14	52,07999 113,38191	1.1 Евро
7951	Городской округ «Город Чита»	МВД Труда 14	МВД Труда 16	52,07986 113,37447	1.1 Евро
7952	Городской округ «Город Чита»	ООО УК Вектор ул. Назара Широких, д. 12, ИП Кудина магазин Дуэт ул. Назара Широких, д. 12 (2,2 м3) (1 звезда)	ул. Назара Широких, 12, ПЕРВЫЙ ЗАЕЗД	52,07572 113,3739	1.1 Евро
7953	Городской округ «Город Чита»	ООО УК Вектор Ул. Текстильщиков, д.11	ул. Текстильщиков, 11, Чита, 672042	52,0735 113,37392	1.1 Евро

№	Муниципальное образование	Наименование места накопления	Адрес места накопления	Географические координаты	Тип контейнера
7954	Городской округ «Город Чита»	Школа № 26 ул. Весенняя, д.16А	Школа № 26 ул. Весенняя, д.16А	52,07433 113,37642	1.1 Евро
7955	Городской округ «Город Чита»	ООО УК Вектор 9 мкр. д. 11	ООО УК Вектор 9 мкр. д. 11	52,07017 113,37716	ПЭТ Контейнер
7956	Городской округ «Город Чита»	ООО УК Вектор, ул. Текетильщиков, д. 13, 9	ул. Текетильщиков, 9,13	52,0729 113,37103	1.1 Евро
7957	Городской округ «Город Чита»	ООО УК Вектор ул. Назара Широких, д.7 (1 заезд), Крестина магазин ул. Назара Широких, д.6 (3,3м3).	ул. Назара Широких, д.7 ПЕРВЫЙ ЗАЕЗД	52,0752 113,37091	1.1 Евро
7958	Городской округ «Город Чита»	УК Полимер Н.Широких 10,11, ИП Климова ОС ул. Весенняя 28 кафе	УК Полимер Н.Широких 10,11,	52,07782 113,37078	1.1 Евро
7959	Городской округ «Город Чита»	Суворовское училище	Суворовское училище ул. Труда, 19,	52,07908 113,3719	1.1 Евро
7960	Городской округ «Город Чита»	ООО Полимер ул. Труда, д. 17	ул. Труда, 17	52,07893 113,37382	1.1 Евро
7961	Городской округ «Город Чита»	ГАУСО Соц.приют ул.Труда, д.15	ГАУСО Соц.приют ул.Труда, д.15	52,07913 113,37424	1.1 Евро
7962	Городской округ «Город Чита»	УК Полимер ул. Труда 12	ул. Труда, 12	52,0787 113,37563	1.1 Евро
7963	Городской округ «Город Чита»	Детский сад №34	ул. Труда, 9А Детский сад №34	52,07851 113,37629	1.1 Евро
7964	Городской округ «Город Чита»	ООО т УК Вектор Труда 5 (1 заезд)	ул. Труда д. 5 ПЕРВЫЙ ЗАЕЗД	52,07866 113,37918	1.1 Евро
7965	Городской округ «Город Чита»	Детский сад № 69 ул. Весенняя 9 а	Детский сад № 69 ул. Весенняя 9 а	52,07666 113,3794	1.1 Евро
7966	Городской округ «Город Чита»	ООО УК Бытсервис 3 МКР, д. 13,14	г Чита, мкр 3-й д.13,14	52,07539 113,38367	1.1 Евро
7967	Городской округ «Город Чита»	ООО УК Бытсервис 3 МКР, д. 5,6,7,8,10	5 мкр д. 5, 6, 7, 8, 10,	52,07882 113,3838	1.1 Евро
7968	Городской округ «Город Чита»	ООО УК Вектор, ул. Весенняя, д. 32	ул. Весенняя, 32, Чита, 672042	52,07843 113,3696	1.1 Евро
7969	Городской округ «Город Чита»	ООО УК Вектор, ул. Весенняя, д. 36	ул. Весенняя, 36 Чита, 672042	52,0776 113,36671	1.1 Евро
7970	Городской округ «Город Чита»	ООО УК Вектор Ул. Весенняя, 40	ул. Весенняя, 40, Чита, 672042	52,07694 113,36953	1.1 Евро
7971	Городской округ «Город Чита»	Кадаля Дорожинская 6	672018, Кадаля Дорожинская 6, Кадалянка	52,00558 113,34999	1.1 Евро
7972	Городской округ «Город Чита»	СЗ ул. Угданская 9	ул. Угданская, 9, Чита, 672027	52,03913 113,51171	1.1 Евро
7973	Городской округ «Город Чита»	Регион 5, ул. Северный, 37, 38, 39	ул. Северный, 37, 38, 39 Чита, 672049	52,07345 113,48286	1.1 Евро
7974	Городской округ «Город Чита»	ЖКС 9 ул.Тобольского 2а,2в,2б	ЖКС 9 ул.Тобольского 2а,2в,2б	52,01002 113,32737	1.1 Евро
7975	Городской округ «Город Чита»	Энергожилстрой Хабаровская 1	Хабаровская ул., 1, Чита, 672000	52,03799 113,50653	1.1 Евро
7976	Городской округ «Город Чита»	УК Доверие ул.3-я Забайкальская 2 89144411116	Чита, 3-я Забайкальская улица, 2	52,02597 113,54225	1.1 Евро
7977	Городской округ «Город Чита»	ЖЭУ "Уют", ул. Украинский бульвар, 17а, ул. Славянская, 13	ул. Славянская, 13, Чита, 672039	52,02644 113,54469	1.1 Евро
7978	Городской округ «Город Чита»	СЗ Ленинградская 76, 78. Андрейс Магазины Драйв Ленинградская 76 пом.2	Ленинградская ул., 76, Чита, 672000	52,03829 113,50856	1.1 Евро
7979	Городской округ «Город Чита»	Гуров Новая волна и чердак Ленинградская 39	Ленинградская ул., 39, Чита, 672000	52,0387 113,50785	1.1 Евро
7980	Городской округ «Город Чита»	Северный дом 62,63 м/н ИП Кузнецов Норд, ЖСК-26 89144439730	Северный 62, Чита, 672038	52,07914 113,48575	1.1 Евро
7981	Городской округ «Город Чита»	УК Энергожилстрой жилой дом ул. 2-я Забайкальская 10 (38,34 м3 в мес)	г Чита, ул 2-я Забайкальская, д 10	52,0281 113,54043	1.1 Евро
7982	Городской округ «Город Чита»	Энергожилстрой Славянская 15 (36,35 м3 в мес)	Чита, Славянская улица, 15	52,02686 113,54357	1.1 Евро
7983	Городской округ «Город Чита»	Станция переливания крови Бальбина 5 Пульт	Чита, улица Бальбина, 5	52,03906 113,50821	1.1 Евро
7984	Городской округ «Город Чита»	МВД СХО Бальбина 11	672000, ул. Бальбина, 11, Чита	52,03958 113,50694	ПЭТ Контейнер
7985	Городской округ «Город Чита»	ИП Бубнов магазин Мир музыки ул. Бальбина 16 пом. 10	ул. Бальбина, 16, Чита, 672000	52,03998 113,50755	1.1 Евро
7986	Городской округ «Город Чита»	ООО Квартал-ул Бальбина 13	ул. Бальбина, 13, Чита, 672000	52,03982 113,50627	1.1 Евро
7987	Городской округ «Город Чита»	ИУ ул.Бутна 36	ул. Бутна, 36, Чита, 672000	52,03966 113,50616	1.1 Евро
7988	Городской округ «Город Чита»	УК Канон, ул. Белорусская, 13, 15, 17	ул. Белорусская, 15, Чита, 672039	52,02416 113,54345	1.1 Евро
7989	Городской округ «Город Чита»	ТСЖ Северный город, мкр. Северный, д. 66	672049, Северный 66, Чита	52,07723 113,48868	ПЭТ Контейнер
7990	Городской округ «Город Чита»	ТСЖ Северный город мкр. Северный 70	672049, Северный 70, Чита	52,07641 113,48906	ПЭТ Контейнер
7991	Городской округ «Город Чита»	ООО Забайкалстрой ул. Бабушкина 50	ул. Бабушкина, 50к3, Чита, 672000	52,03765 113,50649	1.1 Евро
7992	Городской округ «Город Чита»	Лидер ул. Кирова 3, 5, 6а ул. Белорусская 4	Чита, Индустриальный район Кирова 3	52,02229 113,53847	1.1 Евро
7993	Городской округ «Город Чита»	Перспектива Северный 60; ЖПК-29 мкр Северный 60	Северный 60, Чита, 672049	52,07726 113,4837	1.1 Евро
7994	Городской округ «Город Чита»	Квартал ул. Бабушкина 52, ДУ-6 Ленинградская 27, Гладков м-н Глобус (4,8)	Бабушкина ул., 52, Чита, 672000	52,03788 113,50647	1.1 Евро
7995	Городской округ «Город Чита»	ТСЖ Северянка Мкр Северный д. 59(выкат)	ул. Северный микрорайон, 59 п2, Чита, 672049	52,077 113,48428	0.75 - железный
7996	Городской округ «Город Чита»	СЗ Бутна 69, 71 б. ДУ-6 Бабушкина 64Сегмент ПРОДМИКС Бабушкина 64	ул. Бабушкина, 64, Чита, 672000	52,03879 113,50353	1.1 Евро
7997	Городской округ «Город Чита»	ЖЭУ Уют, ул. Гагарина 8В	ул. Гагарина, 8В, Чита, 672039	52,02168 113,54723	1.1 Евро
7998	Городской округ «Город Чита»	ТСЖ Северянка Мкр Северный д. 59(выкат)	ул. Северный микрорайон, 59 п1, Чита, 672049	52,07682 113,48431	0.75 - железный
7999	Городской округ «Город Чита»	ТСЖ Северянка Мкр Северный д. 59(выкат)	Северный 59 п3, Чита, 672049	52,07726 113,48427	0.75 - железный
8000	Городской округ «Город Чита»	ТСЖ Северянка Мкр Северный д. 59(выкат)	Северный 59 п4, Чита, 672049	52,07747 113,48425	0.75 - железный
8001	Городской округ «Город Чита»	СЗ ул. Хабаровская 13 ДУ- ул. Бутна 71 а	672000, Хабаровская ул., 13, Чита	52,03932 113,50354	1.1 Евро
8002	Городской округ «Город Чита»	ТСЖ Северянка Мкр Северный д. 59(выкат)	Северный 59 п5, Чита, 672049	52,07771 113,48408	0.75 - железный
8003	Городской округ «Город Чита»	ИФНС №3, ул. Кирова 6	ул. Кирова, 8Б, Чита, 672039	52,02175 113,54035	1.1 Евро
8004	Городской округ «Город Чита»	Энергожилстрой Силикатная 3 (март 6,6м3 с апреля 10,22 м3 в мес)	Чита, Силикатная улица, 3	52,02149 113,54048	1.1 Евро
8005	Городской округ «Город Чита»	ИП Хангашканова, ул. Силикатная 2, кафе Аян	Чита, Силикатная улица, 2	52,02035 113,54134	1.1 Евро
8006	Городской округ «Город Чита»	Регион 4 ул. Журавлева 50, ДУ 6 БАБУШКИНА, 68, Ткануч СА Бар Бабушкина 68, ИП Раднаева магазин Барис ул. Журавлева 68 (1м3 на обшей), Рабон А.А. кафе Дядя Демер ул. Журавлева 52/2(1,1м3 в мес. на обшей)	ул. Бабушкина, 68, Чита, 672000	52,03938 113,50207	1.1 Евро
8007	Городской округ «Город Чита»	ДУ 6 ул. Бабушкина 78, СЗ ул. Бабушкина 80а, ООО Комфорт ул. Хабаровская 25 (26,78м3) Хабаровская 23а (15,87м3), ул. Курнатовского 38 (26,42м3), Айдамов магазин ул. Хабаровская 23а(2,2м3 в мес. на обшей)	ул. Курнатовского, 38, Чита, 672000	52,04056 113,49957	1.1 Евро
8008	Городской округ «Город Чита»	Регион 1, ул. Славянская 10А	ул. Славянская, 12, Чита, 672039	52,02402 113,5486	1.1 Евро
8009	Городской округ «Город Чита»	ДУ-6 ул. Бальбина 37, Журавлева 69, 71 (1 заезд)	ул. Бальбина, 37, Чита, 672000	52,04152 113,50117	1.1 Евро
8010	Городской округ «Город Чита»	СЗ ул. Бутна 73, Бальбина 17, Бутна 73	Бутна ул., 73, Чита, 672000	52,04024 113,50456	1.1 Евро
8011	Городской округ «Город Чита»	Лидер, ул. Гагарина 15, 16	ул. Гагарина, 16, Чита, 672039	52,01935 113,54865	1.1 Евро
8012	Городской округ «Город Чита»	ООО Маяк магазин Хлеб-Соль мкр. Северный 50	Северный 50а, Чита, 672049	52,07696 113,48666	1.1 Евро
8013	Городской округ «Город Чита»	ООО Сила Агинский тракт 25	ООО Сила Агинский тракт 25	52,01029 113,56058	1.1 Евро
8014	Городской округ «Город Чита»	ООО Красител, Агинский тракт 25	ООО Красител, Агинский тракт 25	52,01022 113,55992	1.1 Евро
8015	Городской округ «Город Чита»	АО ГотЛаб, Агинский тракт 22, стр.2	АО ГотЛаб, Агинский тракт 22, стр.2	52,00349 113,56738	1.1 Евро
8016	Городской округ «Город Чита»	ООО Торговсервис, Агинский тракт 22	ООО Торговсервис, Агинский тракт 22	52,00345 113,56622	1.1 Евро
8017	Городской округ «Город Чита»	БРК Агинский тракт 12	БРК, Агинский тракт 12	52,00617 113,56359	1.1 Евро
8018	Городской округ «Город Чита»	БАЖИИ мкр.Северный 34 м/н Чайка	Северный34а, Чита, 672049	52,07568 113,48668	1.1 Евро
8019	Городской округ «Город Чита»	ДУ-6 ул. Бальбина 30, Бутна 75, Журавлева 68, Угданская 29	672000, ул. Бальбина, 30, Чита	52,04118 113,50568	1.1 Евро
8020	Городской округ «Город Чита»	Артель старателей Бальдина, Агитлика, 2-я Оранжевая 12	672015, 2-я Оранжевая ул., 12, Чита	51,99999 113,57053	1.1 Евро

№	Муниципальное образование	Наименование места накопления	Адрес места накопления	Географические координаты	Тип контейнера
8021	Городской округ «Город Чита»	ДУ - 6, ул. Бутина 91, 93, ИП Коркина ул. Бутина 91 (1,1 м3 в месяц)	672012, ТД "Багульница", ул. Бутина, 91, Чита	52,04204 113,50683	1,1 Евро
8022	Городской округ «Город Чита»	РОССЕТИ, Кутузова 46	РОССЕТИ, Кутузова 46	51,99516 113,57239	1,1 Евро
8023	Городской округ «Город Чита»	Подгорбунского 45, Угданская 40, д/о 53 ул. Подгорбунского 45 (3,3 м3 в месяц)	Подгорбунского 45	52,04314 113,50613	1,1 Евро
8024	Городской округ «Город Чита»	ООО УК «Фарос» Мкр. Северный, 58; Сбербанк ул. Кр. Звезды 58 пом 1 (3,810 м3); ИП Питушина Пилевой квадрат ул. Красной звезды 58	ул. Северный микрорайон, 58, Чита, 672049	52,07489 113,48484	ПЭТ Контейнер
8025	Городской округ «Город Чита»	АЗС Лидер КР. Звезды 9А	ул. Красной Звезды, 9А, Чита, 672038	52,06707 113,4802	1,1 Евро
8026	Городской округ «Город Чита»	ООО Шинный центр ул. Инструментальная 8	8, Инструментальная улица, Чита	52,06678 113,48049	1,1 Евро
8027	Городской округ «Город Чита»	Гаражный кооператив №37, ул. Дивизионная 26	Гаражный кооператив №37, ул. Дивизионная 26	51,99157 113,60054	1,1 Евро
8028	Городской округ «Город Чита»	ул. Журавлева 79	г. Чита, ул. Журавлева, д. 79	52,04492 113,50495	1,1 Евро
8029	Городской округ «Город Чита»	Новосити	672012, ул. Журавлева, 79, Чита	52,04469 113,50462	1,1 Евро
8030	Городской округ «Город Чита»	ВЛГ №49 21250	672530, Чита, Песчанка, ВЛГ №49 21250	51,98958 113,61009	1,1 Евро
8031	Городской округ «Город Чита»	ИП Калбасова Э. А. ТЦ ЗамЗам ул.Журавлева 81	ул. Журавлева, 81, Чита, 672012	52,04493 113,50629	1,1 Евро
8032	Городской округ «Город Чита»	Квартал Северный 48 Полоротова Парикмахерская мкр Северный 48 Корсакова мед. Кабинет мкр Северный 48 Корсакова салон мкр. Северный 48 Энергострой Северный 49	672049, ул. Северный микрорайон, 49, Чита	52,07492 113,48639	1,1 Евро
8033	Городской округ «Город Чита»	ВЛГ 20 Пехотная 9	ВЛГ 20 Пехотная 9	51,98967 113,59671	1,1 Евро
8034	Городской округ «Город Чита»	УК Лидер, ул. Пехотная 9	ул. Песчанка ДОС, 590, Песчанка, 672015	51,98926 113,59604	1,1 Евро
8035	Городской округ «Город Чита»	г. Чита, ул. Юности, 21 (ООО УК "Лидер" ЖЭУ №10) ул. Юности, 10 (библиотека)	УК Лидер, ул. Юности 21,	51,99072 113,59377	1,1 Евро
8036	Городской округ «Город Чита»	УК Краском ул.Гаусана 32, Помощь Е. Гаусана 32 а, Детский сад №19 Гаусана 32б. Библиотека Гаусана 30а(0,4м3 в мес. на общей)	672038, ул. Евгения Гаусана, 32А, Чита	52,06478 113,46898	1,1 Евро
8037	Городской округ «Город Чита»	Детский сад №17, ул. Юности 2	Детский сад №17, ул. Юности 2	51,98906 113,59149	1,1 Евро
8038	Городской округ «Город Чита»	г. Чита, ул. Юности, 4 МБОУ "СОШ №10"	ул. Юности, 4, г. Чита (школа №10)	51,98941 113,5947	1,1 Евро
8039	Городской округ «Город Чита»	ООО Маяк м-н Хлеб-соль, Дивизионная улица, 6	ООО Маяк м-н Хлеб-соль, Дивизионная улица, 6	51,99121 113,59165	1,1 Евро
8040	Городской округ «Город Чита»	Городищенская ул., д. 27, 29 (жилье дома)	ул. Городищенская, 27, Чита, 672038	52,06187 113,47512	1,1 Евро
8041	Городской округ «Город Чита»	ВЧ 28685, ул. Кутузова, 2а	672015, ул. Кутузова, 2а, г. Чита	51,98895 113,58047	1,1 Евро
8042	Городской округ «Город Чита»	УКССК ул. Красного восстания 15 (возле гаражей)	672038, ул. Красного Восстания, 15, Чита	52,06224 113,47653	1,1 Евро
8043	Городской округ «Город Чита»	г. Чита, мкр. Осетровка, 12 аптекария ИП Устюгов	г. Чита, мкр. Осетровка, 12 аптекария ИП Устюгов	51,98727 113,57718	1,1 Евро
8044	Городской округ «Город Чита»	ИП Самсаев, п. Осетровка, Походная улица, 21/2	ИП Самсаев, п. Осетровка, Походная улица, 21/2	51,98712 113,58032	1,1 Евро
8045	Городской округ «Город Чита»	Физкультурно-оздоров. Центр ул. Строителей, д. 3	Физкультурно-оздоров. Центр ул. Строителей, д. 3	52,06827 113,35151	1,1 Евро
8046	Городской округ «Город Чита»	ГУП Алтецкий склад, Алтецкий проезд 16	ГУП Алтецкий склад, Алтецкий проезд 16	51,98734 113,56815	1,1 Евро
8047	Городской округ «Город Чита»	ИП Устатенко, г. Чита, ул. Каларская, 50А, стр. 5	ИП Устатенко, г. Чита, ул. Каларская, 50А, стр. 5	51,98891 113,56524	1,1 Евро
8048	Городской округ «Город Чита»	перуулоч Каштакский 7	г. Чита, Каштакский пер., д. 7	52,06582 113,49127	1,1 Евро
8049	Городской округ «Город Чита»	Школа № 37 Строителей 23	Школа № 37 Строителей 23	52,06603 113,35185	1,1 Евро
8050	Городской округ «Город Чита»	Каштакский перуулоч-Оленгуйская ул. (неблаг. Фонд)	672038, Оленгуйская ул., 45, Чита	52,06672 113,49124	0,75 - железный
8051	Городской округ «Город Чита»	2-й Каштакский перуулоч-Оленгуйская ул.(Неблаг. Фонд)	2-я Каштакская ул., 32, Чита, 672038	52,06671 113,48903	0,75 - железный
8052	Городской округ «Город Чита»	3-й Каштакский перуулоч-Оленгуйская ул. (неблаг. Фонд)	672038, 3-я Каштакская ул., 66, Чита	52,06659 113,48794	0,75 - железный
8053	Городской округ «Город Чита»	Перспектива Северный 17, 20; Регион 5, СЕВЕРНЫЙ, 18,19; УК Северный ул. Северный 22	672049, Северный микрорайон, 22, Чита	52,07005 113,49198	1,1 Евро
8054	Городской округ «Город Чита»	5-я Каштакский перуулоч-Оленгуйская неблаг. Фонд	672038, 5-я Каштакская ул., 19, Чита	52,06675 113,48559	0,75 - железный
8055	Городской округ «Город Чита»	4-й Каштакский перуулоч-Оленгуйская ул. (неблаг. Фонд); ООО Уютный двор ул. 4-я Каштакская 40 (0,4м3)	672038, 4-я Каштакская ул., 99, Чита	52,06659 113,48659	0,75 - железный
8056	Городской округ «Город Чита»	ул. Каларская, 30, Чита, школа 14	ул. Каларская, 30, Чита, школа 14	51,99578 113,5514	1,1 Евро
8057	Городской округ «Город Чита»	ул. 3-я Каштакская 19а, 19б	г. Чита, ул. 3-я Каштакская, д. 19	52,06603 113,48536	1,1 Евро
8058	Городской округ «Город Чита»	РЖД Котельная ПМС-34 1-я Задорожная 1, стр.2(0,75м3 в мес.)	Чита, Индустриальный район 1-я Задорожная 1	51,97859 113,56166	0,75 - железный
8059	Городской округ «Город Чита»	Детский сад 46, г. Чита, ул. Автозаводская 3а	Детский сад 46, г. Чита, ул. Автозаводская 3а	52,06956 113,36175	1,1 Евро
8060	Городской округ «Город Чита»	Станционная ул., 22, Антиплак. Вокзал	672015, Станционная ул., 22, Антиплак	51,98911 113,54684	1,1 Евро
8061	Городской округ «Город Чита»	6-я и 7-я Каштакская 1-я Автогенная неблаг. фонд	672038, 6-я Каштакская ул., 16, Чита	52,06235 113,48466	1,1 Евро
8062	Городской округ «Город Чита»	ООО Луч м-н Продмикс, ул.Энтузиастов, д.76	г. Чита, ул. Энтузиастов, д. 77	52,06609 113,35961	1,1 Евро
8063	Городской округ «Город Чита»	Перспектива Ф. Гладкова 8, 8а	Чита, улица Федора Гладкова, 8	52,07025 113,48412	1,1 Евро
8064	Городской округ «Город Чита»	Перенатальный центр Кожанского 16	ул. Кожанского, 16, Чита, 672038	52,06083 113,49721	1,1 Евро
8065	Городской округ «Город Чита»	Каларская ул., 4, Антиплак ГК 49	Каларская ул., 4, Антиплак ГК 49	51,99105 113,5526	1,1 Евро
8066	Городской округ «Город Чита»	УК «Северный» Красной Звезды 50 ул Крайняя 10; ИП Исмаибагандов ВС ул.Ф.Гладкова 6 пом 2 (6,5) + детская школа искусств №3 (3,3); ИП Сафонова парикмахерская Ислая ул. Красной Звезды 50	Красной Звезды 50 ул Крайняя 10 Чита, 672038	52,06982 113,48314	ПЭТ Контейнер
8067	Городской округ «Город Чита»	Нагорная ул., 40,	г. Чита, ул. Нагорная, д. 38 Следст.Управление	52,04434 113,51147	0,75 - железный
8068	Городской округ «Город Чита»	Кафе Парни из Баку ул. Строителей, д.92А	ТЦ "Парни из Баку", ул. Строителей, 92А, п. Энергетиков, 672022	52,06703 113,36476	1,1 Евро
8069	Городской округ «Город Чита»	Ундугуйская 10 Антиплак	672015, Чита, улица Ундугуйская, 10	51,99545 113,54859	1,1 Евро
8070	Городской округ «Город Чита»	ЧТОТИБ Бабушкина 66 32-06-18	г. Чита, ул. Бабушкина, д.66, ЧТОТИБ	52,03973 113,50336	1,1 Евро
8071	Городской округ «Город Чита»	ИП Халташканова кафе Аян; ИП Таорогова кафе Дружба; ФССП Бабушкина 127	672000, ул. Бабушкина, 127, Чита	52,03864 113,50113	1,1 Евро
8072	Городской округ «Город Чита»	ООО Дисконт м-н Спутник ГРЭС Строителей, д.1В	ООО Дисконт м-н Спутник ГРЭС Строителей, д.1В	52,06802 113,35571	1,1 Евро
8073	Городской округ «Город Чита»	ГРЭС ул.Строителей, д. 5,6, Сбербанк ул. Строителей, д.5 пом. 1 (1,805 м3)	ГРЭС ул.Строителей, д. 5,6,	52,06666 113,3587	1,1 Евро
8074	Городской округ «Город Чита»	Школа 2, Анюхина 110	г. Чита, ул. Анюхина, д.110, Школа № 2	52,03397 113,49329	1,1 Евро
8075	Городской округ «Город Чита»	БАЖИИ. Кр.Звезды ул., д. 24 А. Магазины "Восток"	672038, ул. Красной Звезды, 24А, Чита	52,06026 113,48437	1,1 Евро
8076	Городской округ «Город Чита»	ГРЭС ул.Строителей, д. 7,8,7,75,82,83	83, 82, 75, ГРЭС ул.Строителей, д.7, 87	52,06727 113,363	1,1 Евро
8077	Городской округ «Город Чита»	ООО Жилком ул.Кр.Звезды 26, 28, ООО Краском ул.Автостанция 1, Регион 5, К.Звезды, 24, 30	Россиа, Чита, 30, улица Красной Звезды	52,06145 113,4858	1,1 Евро
8078	Городской округ «Город Чита»	ВГ№ 18А, ул. Казачья 3	ВГ№ 18А, ул. Казачья 3	51,99667 113,53751	1,1 Евро
8079	Городской округ «Город Чита»	Парская Продмикс, ул. Борова 4	Парская Продмикс, ул. Борова 4	51,99807 113,55577	1,1 Евро
8080	Городской округ «Город Чита»	ООО МАЯК магазин Хлеб-Соль, ул. Борова 9	ООО МАЯК магазин Хлеб-Соль, ул. Борова 9	51,9979 113,55382	1,1 Евро
8081	Городской округ «Город Чита»	УК Жилком ул.Июньская 16,18; Регион 2, Июньская, 24, Шилова, 91, 93; АО Оборонэнерго РЭС Забайкальский ул. Июньская 236	672038, ул. Июньская, 24, Чита	52,06024 113,49313	ПЭТ Контейнер

№	Муниципальное образование	Наименование места накопления	Адрес места накопления	Географические координаты	Тип контейнера
8082	Городской округ «Город Чита»	ДомСервис ул. Чкалова, 158, ИП Колотилкина ул. Курнатовского 27 (2,2м3 в мес.на обшей), ООО метод-информ.технологии Чкалова 158, ООО Успех кафе Охота ул. Чкалова 158	г Чита, ул Чкалова, д 158, ДомСервис	52,03976 113,49609	1.1 Евро
8083	Городской округ «Город Чита»	Пенсионный фонд ул. Чкалова 160; Отделение пен.фонда ул. Чкалова 160	г Чита, ул Чкалова, д 160, Пенсионный фонд	52,04023 113,49588	1.1 Евро
8084	Городской округ «Город Чита»	ЖЭУ Уют ул. Казачья, 5, ул. Борова, 2, 4	ЖЭУ Уют ул. Казачья, 5, ул. Борова, 2, 4	51,99895 113,55643	1.1 Евро
8085	Городской округ «Город Чита»	УК РЭЦ ул. Курнатовского 27	Чита, улица Курнатовского, 27	52,03981 113,49737	1.1 Евро
8086	Городской округ «Город Чита»	г. Чита, ул. Автогенная, дд 6, 8, 10, 12 МКД ООО УК "Пятая"	672038, Чита, улица Автогенная, 4Б	52,06004 113,48746	1.1 Евро
8087	Городской округ «Город Чита»	Красной звезды 12 (1 заезд)	672038, ул. Красной Звезды, 12, Чита	52,05929 113,48485	1.1 Евро
8088	Городской округ «Город Чита»	ДУ - 4 ул. Чкалова 141, 143,145, Богомыжкова 14; ИП Попова кафе Кушай суши и пиццу ул. Чкалова 145 (4,8м3)	г Чита, ул Чкалова, д 141,143,145, ул Богомыжкова 14, ДУ-4	52,03926 113,49602	1.1 Евро
8089	Городской округ «Город Чита»	УК Нарсин Нагорная 43, ИП Бажул офис ул. Нагорная 43(2,2м3 в мес.на обшей)	Нагорная ул., 43, Чита, 672012	52,04453 113,50874	1.1 Евро
8090	Городской округ «Город Чита»	Ук Импульс ул. Казачья 22,24,24а	Ук Импульс ул. Казачья 22,24,24а	51,9987 113,5598	1.1 Евро
8091	Городской округ «Город Чита»	Нагорная 46	Чита, улица Бутина, 115к2	52,04507 113,51016	1.1 Евро
8092	Городской округ «Город Чита»	ГРЭС ул.Энтузиастов, д.13,53,79	ГРЭС ул.Энтузиастов, д.13,53,79	52,06225 113,35705	1.1 Евро
8093	Городской округ «Город Чита»	Регнон 2, Июньская, 4, Новобульварная 88, 90,	672038, ул. Новобульварная, 90, Чита	52,05558 113,4883	1.1 Евро
8094	Городской округ «Город Чита»	УК Антипка ул. Казачья, 34, Антипка	УК Антипка ул. Казачья, 34,36, Антипка	52,00269 113,56241	1.1 Евро
8095	Городской округ «Город Чита»	РЭЦ ул. Казачья, 40, Антипка	РЭЦ ул. Казачья, 38, 40, Антипка	52,00376 113,56286	1.1 Евро
8096	Городской округ «Город Чита»	Регнон 2 Новобульварная 82, 82А, 84, 86	672038, ул. Новобульварная, 90, Чита	52,0552 113,48946	1.1 Евро
8097	Городской округ «Город Чита»	Энергожилстрой Новобульварная 53	672012, ул. Новобульварная, 53, Чита	52,04584 113,50917	1.1 Евро
8098	Городской округ «Город Чита»	ЧГМА Новобульварная ул., 163	ул. Новобульварная, 163, Чита, 672038	52,05468 113,48782	1.1 Евро
8099	Городской округ «Город Чита»	Водоканал Нагорная ул., 102	672038, ул. Нагорная, 102, Чита	52,05338 113,48886	1.1 Евро
8100	Городской округ «Город Чита»	ул. Александра Липова 5, Жилая зона 7	ул. Александра Липова 5, Жилая зона 7	52,00502 113,53677	1.1 Евро
8101	Городской округ «Город Чита»	ИК 5 ул. Липатова 5 за территорией	ИК 5 ул. Липатова 5 за территорией	52,00545 113,55632	1.1 Евро
8102	Городской округ «Город Чита»	МВД Липова 1, Антипка	МВД Липова 1, Антипка	52,00898 113,55733	1.1 Евро
8103	Городской округ «Город Чита»	МВДСХО, Липова 1а	МВДСХО, Липова 1а	52,00914 113,55761	1.1 Евро
8104	Городской округ «Город Чита»	МВДСХО, Липова 4	МВДСХО, Липова 4	52,00865 113,55614	1.1 Евро
8105	Городской округ «Город Чита»	ООО Навигатор, Агинский тракт 6а	Агинский тракт, 6а, Чита, 672010	52,00995 113,556	1.1 Евро
8106	Городской округ «Город Чита»	ГРЭС ул.Энергетиков, д. 1,2,3,4	ГРЭС ул.Энергетиков, д. 1,2,3,4	52,06388 113,35381	1.1 Евро
8107	Городской округ «Город Чита»	АЗС №6 Нефтемаркет, Агинский тракт 6	АЗС "Нефтемаркет, Агинский тракт, 6	52,01062 113,55558	1.1 Евро
8108	Городской округ «Город Чита»	ГРЭС ул.Энтузиастов, д. 32,93,95	ГРЭС ул.Энтузиастов, д. 32,93,95	52,06498 113,35308	1.1 Евро
8109	Городской округ «Город Чита»	ИП Малкова Ю.Ю.	ул. Шилова, 35А, г. Чита	52,04773 113,49046	1.1 Евро
8110	Городской округ «Город Чита»	ГРЭС ул.Энтузиастов, д. 15,16,51	ГРЭС ул.Энтузиастов, д. 15,16,51	52,06418 113,35131	1.1 Евро
8111	Городской округ «Город Чита»	ГРЭС ул.Энтузиастов, д.91,92	ГРЭС ул.Энтузиастов, д.91,92	52,06595 113,35105	1.1 Евро
8112	Городской округ «Город Чита»	ООО "Садко Моторс" и ООО "Мир приключений" Тимирязева 25	г Чита, ул Тимирязева, д 27	52,0492 113,48989	1.1 Евро
8113	Городской округ «Город Чита»	ГРЭС ул.Энтузиастов, д.96	ул. Энтузиастов, 96, Чита, 672042	52,06672 113,35158	1.1 Евро
8114	Городской округ «Город Чита»	Домрестрой ул. Ломоносова д. 42, Крымская д. 5	Домрестрой ул. Ломоносова д. 42, Крымская д. 5	52,04803 113,45644	1.1 Евро
8115	Городской округ «Город Чита»	УК Забайкалжировне, Курнатовского 8(Анохина 120)	г Чита, ул Анохина, д 120	52,03409 113,49305	ПЭТ Контейнер
8116	Муниципальный район «Читинский район»	в/ч 26292. п. Карповка. (Военный городок №60)	Читинский район, село Карповка	52,20855 113,53574	0.75 - железный
8117	Муниципальный район «Читинский район»	344 ВШП пгт. Атамановка (Военный городок № 62)	Читинский район, пгт. Атамановка	51,92941 113,63711	0.75 - железный
8118	Муниципальный район «Читинский район»	в/ч 63559. с. Арахлей. (Военный городок № 265)	Читинский район, село Арахлей	52,16264 112,83667	0.75 - железный
8119	Муниципальный район «Читинский район»	ВГ №40, в/ч 75313-2, ст. Домна	Читинский р-н	51,90291 113,15167	1.1 Евро
8120	Муниципальный район «Читинский район»	ВГ №238, в/ч 32390, ст. Домна, ул. Батарейная	Читинский район, село Домна	51,90521 113,15888	1.1 Евро
8121	Муниципальный район «Читинский район»	ВГ №38 Аэродром в/ч 63559	Читинский район, село Домна	51,91665 113,13347	1.1 Евро
8122	Муниципальный район «Читинский район»	ВГ №38, в/ч 63559	Читинский район, село Домна	51,90078 113,16036	1.1 Евро
8123	Муниципальный район «Читинский район»	УПРАВЛЕНИЕ РОСГВАРДИИ ПО ЗАБАЙКАЛЬСКОМУ КРАЮ (Читинский район, с. Арахлей, мкр. Восточный, вл.45/03)	Читинский р-н	52,21979 112,93475	0.75 - железный
8124	Муниципальный район «Читинский район»	МОУ СОШ пгт. Атамановка	156, улица Мятлигина, пгт. Атамановка, Читинский район	51,93067 113,64259	0.75 - железный
8125	Муниципальный район «Читинский район»	Школа, с. Буртень	Читинский район, село Буртень, Школьная улица, 17	52,41888 113,72795	1.1 Евро
8126	Муниципальный район «Читинский район»	Забайкальский государственный колледж оз Арахлей	Читинский район	52,20293 112,92975	1.1 Евро
8127	Муниципальный район «Читинский район»	Зоопарк, с. Амодово	Читинский район, Берёзовая аллея	51,86217 113,21316	1.1 Евро
8128	Муниципальный район «Читинский район»	Продмиск, пгт. Новокручининский, ул. Дорожная, 51а	Читинский район, пгт. Новокручининский, ул. Дорожная, д 51	51,78056 113,79092	0.75 - железный
8129	Муниципальный район «Читинский район»	ООО Эконом, Атамановка, ул. Связи, 24а	Читинский район, пгт. Атамановка, ул. Связи, д 24а	51,92802 113,64145	1.1 Евро
8130	Муниципальный район «Читинский район»	Читинская ЦРБ	Читинский район, село Макшеево, улица Бутина, 53	51,75483 113,91819	1.1 Евро
8131	Муниципальный район «Читинский район»	Государственное казенное учреждение здравоохранения "Краевой специализированный дом ребенка № 2"	672530, Читинский район, Атамановка, Совхозная улица, 45	51,9525 113,60648	1.1 Евро
8132	Муниципальный район «Читинский район»	Лесопиловка ИП Карлюк Ирина Петровна	Читинский район, 500м по направлению на восток от с. Сивьяково	51,89238 113,24427	1.1 Евро
8133	Муниципальный район «Читинский район»	Местная религиозная организация Читинская церковь евангельских христиан-баптистов "Антохия", ул. Озерная,39 (база отдыха)	Забайкальский Читинский район, село Иван-Озеро, ул Озерная, д 39	52,25569 112,98180	0.75 - железный
8134	Муниципальный район «Читинский район»	Школа, с. Иргень	Читинский район, село Иргень	51,98345 112,5792	1.1 Евро
8135	Муниципальный район «Читинский район»	школьная 50	672560, Читинский район, Яблоново, Неизвестная дорога,	51,83871 112,76511	1.1 Евро
8136	Муниципальный район «Читинский район»	ДС "Мальш", ул. Связи,22	Забайкальский Читинский район, пгт. Атамановка, ул Связи, д 22	51,92792 113,64385	0.75 - железный
8137	Муниципальный район «Читинский район»	Заозерная	672524, Читинский район, Лесной Городок, Неизвестная дорога,	51,73834 113,07654	1.1 Евро
8138	Муниципальный район «Читинский район»	Центральная	672524, Читинский район, Лесной Городок, Неизвестная дорога,	51,73377 113,06547	1.1 Евро
8139	Муниципальный район «Читинский район»	МОУ СОШ с. Беклемишево	25, Школьная улица, село Беклемишево, Читинский район	52,1174 112,66854	1.1 Евро
8140	Муниципальный район «Читинский район»	ПТБ "Чита" (безд), ООО Виртикаль, ул 2-я Малая, ул 7	Читинский район, село Смоленка, ул 2-я Малая	52,13175 113,52481	1.1 Евро
8141	Муниципальный район «Читинский район»	Ф/л Антонова Светлана Ивановна	Читинский район, село Карповка, мкр Чистый ключ, д 69	52,20853 113,53571	0.75 - железный

№	Муниципальное образование	Наименование места накопления	Адрес места накопления	Географические координаты	Тип контейнера
8142	Муниципальный район «Читинский район»	ИП Белова С.В., магазин "Центральный", ул Красноармейская, 2	Читинский район, пгт. Новокурилинский	51,77516 113,79244	1.1 Евро
8143	Муниципальный район «Читинский район»	ПАО "Федеральная Сетевая Компания Единой Энергетической Системы"	Читинский район, поселок при станции Лесная	51,78136 113,0174	1.1 Евро
8144	Муниципальный район «Читинский район»	Частное лицо Антонова	Читинский район, село Карповка, мкр Чистый ключ	52,18801 113,53408	0.75 - железный
8145	Муниципальный район «Читинский район»	АО "Машзавод", ВГ №62	Читинский район, пгт. Атамановка	51,93002 113,63858	1.1 Евро
8146	Муниципальный район «Читинский район»	ИП Хозеева М.Н. магазин "Апельсин", ул Армейская, 36	Читинский район, село Смоленка, ул Армейская, д 36	52,14862 113,51382	1.1 Евро
8147	Муниципальный район «Читинский район»	ООО "Новый матрикс"	Читинский район, пгт. Новокурилинский, ул Промышленная	51,75964 113,80263	0.75 - железный
8148	Муниципальный район «Читинский район»	Общая КП	Читинский район, село Яблоново	51,83944 112,76102	1.1 Евро
8149	Муниципальный район «Читинский район»	с. Шишкино Детский сад "Незабудка" ул Луговая, 5	Читинский район, село Шишкино, Луговая улица, 5	52,30685 113,58202	1.1 Евро
8150	Муниципальный район «Читинский район»	СНТ "МЕТАЛЛУРГ"	Читинский район, тер СНТ Металлург	52,10893 113,55246	8.0 Бункер
8151	Муниципальный район «Читинский район»	Полосов Андрей Андреевич	Забайкальский Читинский район, тер ДНТ Усадьба, ул Орловская, д 10	52,01666 113,39104	1.1 Евро
8152	Муниципальный район «Читинский район»	ДНП Титан микрорайон	Карповка, Читинский район	52,18786 113,53036	1.1 Евро
8153	Муниципальный район «Читинский район»	ДФТБ микрорайон	672513, Читинский район, Карповка,	52,22593 113,54756	1.1 Евро
8154	Муниципальный район «Читинский район»	ИП Барахоева кафе мясной	672513, Читинский район, Карповка, чистый ключ 27	52,19067 113,53087	0.75 - железный
8155	Муниципальный район «Читинский район»	дом смоленка	672512, Читинский район, Смоленко, Весенняя улица, 6	52,14272 113,49761	1.1 Евро
8156	Муниципальный район «Читинский район»	а/г 31	672512, Читинский район, Смоленко, Весенняя улица, 6	52,14419 113,50013	1.1 Евро
8157	Муниципальный район «Читинский район»	ООО мазк магазин Хлеб соль	672512, Читинский район, Смоленка, Центральная улица, 33	52,13969 113,49909	1.1 Евро
8158	Муниципальный район «Читинский район»	Атамановка, ул. заводская 12,14	заводская 14 Атамановка, 672530	51,91778 113,65638	0.75 - железный
8159	Муниципальный район «Читинский район»	Атамановка, ул. Заводская, 8	WM94+ЭН Атамановка, 672530	51,91771 113,65639	0.75 - железный
8160	Муниципальный район «Читинский район»	ИП Лобин Андрей Владимирович	Читинский район, село Тасей	52,21839 112,95623	1.1 Евро
8161	Муниципальный район «Читинский район»	ИП Кутсар п. Засопка ул. Совхозная д. 4 (8-914-467-7707)	ИП Кутсар п. Засопка ул. Совхозная д. 4 (8-914-467-7707)	52,02338 113,41333	1.1 Евро
8162	Муниципальный район «Читинский район»	ИП Федурин Андрей Сергеевич (СТО "Дизелет")	Читинский район, село Засопка, ул Просторная, д 1А	52,02386 113,41349	1.1 Евро
8163	Муниципальный район «Читинский район»	ИП Агеевко А.В. магазин Деревянский	д 17А, ул 1-я Санаторная, пгт. Атамановка, Забайкальский Читинский р-н	51,93321 113,62654	0.75 - железный
8164	Муниципальный район «Читинский район»	База отдыха УСОК №3 (Маяк)	Читинский район, село Преображенка, ул Арахлейская, д 27Б	52,21666 112,83172	1.1 Евро
8165	Муниципальный район «Читинский район»	База отдыха УСОК №1 (Ветер)	Читинский р-н	52,23779 112,93046	1.1 Евро
8166	Муниципальный район «Читинский район»	Блок-контейнер ст. Лесная	Читинский район, п/ст Лесная	51,76619 113,00275	0.75 - железный
8167	Муниципальный район «Читинский район»	ГИМС МЧС по Заб. краю	Читинский р-н	52,23299 112,93297	1.1 Евро
8168	Муниципальный район «Читинский район»	Магазин "Мельница", ИП Барахоева Н.И.	Читинский район, село Карповка, мкр Чистый ключ, д 27	52,20862 113,53566	0.75 - железный
8169	Муниципальный район «Читинский район»	База отдыха ЗаБИЖТ	Читинский район, село Преображенка	52,21345 112,82803	0.75 - железный
8170	Муниципальный район «Читинский район»	АДМИНИСТРАЦИЯ ЧИТИНСКОГО РАЙОНА	Читинский р-н	51,98525 112,5665	8.0 Бункер
8171	Муниципальный район «Читинский район»	АДМИНИСТРАЦИЯ ЧИТИНСКОГО РАЙОНА	Читинский район, село Беклемишево	52,1279 112,66912	8.0 Бункер
8172	Муниципальный район «Читинский район»	АДМИНИСТРАЦИЯ ЧИТИНСКОГО РАЙОНА	Читинский р-н	52,13916 112,77204	8.0 Бункер
8173	Муниципальный район «Читинский район»	АДМИНИСТРАЦИЯ ЧИТИНСКОГО РАЙОНА	Читинский р-н	52,13882 112,67631	8.0 Бункер
8174	Муниципальный район «Читинский район»	АДМИНИСТРАЦИЯ ЧИТИНСКОГО РАЙОНА	Читинский р-н	52,20488 112,81892	8.0 Бункер
8175	Муниципальный район «Читинский район»	АДМИНИСТРАЦИЯ ЧИТИНСКОГО РАЙОНА	Читинский район, село Преображенка	52,22152 112,82733	8.0 Бункер
8176	Муниципальный район «Читинский район»	АДМИНИСТРАЦИЯ ЧИТИНСКОГО РАЙОНА	Читинский р-н	52,1957 112,9316	8.0 Бункер
8177	Муниципальный район «Читинский район»	АДМИНИСТРАЦИЯ ЧИТИНСКОГО РАЙОНА	Забайкальский Читинский р-н,	52,22352 112,93409	8.0 Бункер
8178	Муниципальный район «Читинский район»	АДМИНИСТРАЦИЯ ЧИТИНСКОГО РАЙОНА	Читинский р-н	52,24738 112,92532	8.0 Бункер
8179	Муниципальный район «Читинский район»	Администрация Читинского района	Забайкальский Читинский район, Иван озеро	52,26801 113,02434	8.0 Бункер
8180	Муниципальный район «Читинский район»	ИП Амиран К.С. (кафе "Кавказская пленница")	Читинский район, село Угдан, д 23Б, ул Набережная	52,15774 113,46056	0.75 - железный
8181	Муниципальный район «Читинский район»	ИП Саранина А.И., база отдыха "Лунный пляж"	Читинский район	52,23154 112,93332	0.75 - железный
8182	Муниципальный район «Читинский район»	ИП Саранина А.И., база отдыха "Фортуна"	Читинский район, микрорайон Северный	52,24753 112,88968	0.75 - железный
8183	Муниципальный район «Читинский район»	ООО "Контакт Плюс"	Читинский район	52,22756 112,93387	1.1 Евро
8184	Муниципальный район «Читинский район»	Управление судебного департамента в Забайкальском крае	Читинский район	52,22709 112,9335	1.1 Евро
8185	Муниципальный район «Читинский район»	АДМИНИСТРАЦИЯ ЧИТИНСКОГО РАЙОНА	Читинский район, село Иван-Озеро	52,26053 112,98592	8.0 Бункер
8186	Муниципальный район «Читинский район»	НЕФТЕМАРКЕТ ПАО, с.Новотроицкое	Читинский район, село Новотроицк	51,99077 114,07986	0.75 - железный
8187	Муниципальный район «Читинский район»	УФСИН НК-5	Читинский район	52,23015 112,93369	1.1 Евро
8188	Муниципальный район «Читинский район»	База ГИД	Читинский район	52,23704 112,93083	0.75 - железный
8189	Муниципальный район «Читинский район»	База отдыха "Лагуна" - оз. Арахлей	Читинский район	52,22863 112,93492	0.75 - железный
8190	Муниципальный район «Читинский район»	Участок км. 547 Забайкальский край, Читинский р-он, км. 547 а/д Улан-Уда-Романовка-Чита (Яблоновый хребет)	Читинский район	52,28045 113,37152	8.0 Бункер

№	Муниципальное образование	Наименование места накопления	Адрес места накопления	Географические координаты		Тип контейнера
8191	Муниципальный район «Читинский район»	База отдыха "Феникс"	Читинский район, село Преображенка	52,21235	112,82796	0.75 - железный
8192	Муниципальный район «Читинский район»	База отдыха "Арахлей"	Читинский район	52,23671	112,93102	0.75 - железный
8193	Муниципальный район «Читинский район»	МБУ СШОР №4	Читинский район	52,18469	112,91752	1.1 Евро
8194	Муниципальный район «Читинский район»	ИП Подовинников	Читинский район	52,23873	112,92975	0.75 - железный
8195	Муниципальный район «Читинский район»	ООО Байкалнефть	Читинский район	51,81791	113,06818	0.75 - железный
8196	Муниципальный район «Читинский район»	АНО ЛОД "Энергетик"	Читинский район	51,84998	113,71195	0.75 - железный
8197	Муниципальный район «Читинский район»	ФЛ Тулкибаев Равиль Закиевич	Читинский район, поселок при станции Нигола, Школьная улца, 16А	51,8411	113,10414	1.1 Евро
8198	Муниципальный район «Читинский район»	Военный городок 40а в/ч 59313-58	Читинский район, поселок Лесной Городок	51,73273	113,07054	1.1 Евро
8199	Муниципальный район «Читинский район»	Военный городок 40а в/ч 59313-47	Читинский район	51,73824	113,0514	1.1 Евро
8200	Муниципальный район «Читинский район»	Военный городок № 251 вч 59313/44 Забайкальский край, с. Гонгота	Читинский район	51,79057	112,27409	1.1 Евро
8201	Муниципальный район «Читинский район»	ИП Ерохин Дмитрий Игоревич СТО	Читинский район, село Сиолонка	52,13239	113,4931	0.75 - железный
8202	Муниципальный район «Читинский район»	ФЛ Берсенев О.Б., база отдыха "Тимон и Пумба"	Читинский район	52,21771	112,93575	0.75 - железный
8203	Муниципальный район «Читинский район»	Модельный участок оз. Большой Ундугун, южное побережье	Читинский район	52,10162	112,58504	0.75 - железный
8204	Муниципальный район «Читинский район»	База отдыха "Солнышко" с. Преображенка, ул. Арахлейская, 4а	Читинский район, село Преображенка	52,22056	112,83266	0.75 - железный
8205	Муниципальный район «Читинский район»	Магазин "Нарана", ИП Усатова И.Ц., Читинский р-н, с. Сохондо, ул. Речная, 5Б	Читинский район, село Сохондо, Речная улица, 5	51,81421	112,52375	1.1 Евро
8206	Муниципальный район «Читинский район»	Лагерь "Чемпион" оз. Арахлей, мкр. Южный, вл. 1511	Читинский район	52,19676	112,92625	0.75 - железный
8207	Муниципальный район «Читинский район»	База отдыха Волоканал-Чита	Читинский район	52,24399	112,92604	1.1 Евро
8208	Муниципальный район «Читинский район»	База отдыха "Тролейбусное управление", мкр. Восточный, вл. 29/04	Читинский район	52,23515	112,93186	1.1 Евро
8209	Муниципальный район «Читинский район»	с. Засопка ул.Ясна, ИЖС	672520, Читинский район, Засопка, ул. Ясная	52,01694	113,40799	1.1 Евро
8210	Муниципальный район «Читинский район»	База "Море" р-н Пески ФЛ Самуилов В.А.	Читинский район	52,23524	112,93296	1.1 Евро
8211	Муниципальный район «Читинский район»	ГУЗ Читинская ЦРЕ с. Сохондо ул. Школьная, 4	Читинский район, село Сохондо	51,81725	112,53519	1.1 Евро
8212	Муниципальный район «Читинский район»	Лагерь "Спортландия"	Читинский район	52,24063	112,85603	1.1 Евро
8213	Муниципальный район «Читинский район»	с. Танха Дом Инвалидов	672535, Читинский район	51,9868	113,96242	0.75 - железный
8214	Муниципальный район «Читинский район»	НоваяНовотроицк, КП № 8 (АЗС)	X2CF+C9 Новотроицк, Забайкальский край	51,97109	114,02339	0.75 - железный
8215	Муниципальный район «Читинский район»	ГБУСШОР 1 АРАХЛЕЙ	Р436, Преображенка, 672516	52,23867	112,85242	0.75 - железный
8216	Муниципальный район «Читинский район»	СШОР № 1 ЗАБАЙКАЛЬСКОГО КРАЯ ГЕУ	Читинский район, село Арахлей	52,16269	112,83661	0.75 - железный
8217	Муниципальный район «Читинский район»	Здание района контактной сети (ЭЧК-8) ст. Лесная 6136 квт	Читинский район, поселок при станции Лесная	51,76615	112,99906	1.1 Евро
8218	Муниципальный район «Читинский район»	Табельная ПЧ-1 НГЧ ст. Новая, ул. Железнодорожная, 2	Читинский район, пгт. Новокручининский, Железнодорожная улца	51,77163	113,78916	0.75 - железный
8219	Муниципальный район «Читинский район»	Табельная ПЧ-4 НГЧ ст. Маккавеево	Читинский район, село Маккавеево	51,74729	113,96125	0.75 - железный
8220	Муниципальный район «Читинский район»	Табельная НГЧ ст. Кручина	Читинский район, пгт. Новокручининский, Привокзальная улца, 11Б	51,82091	113,75344	1.1 Евро
8221	Муниципальный район «Читинский район»	Табельная НГЧ ст. Атамановка, ул. Вокзальная, 13, стр. 1	Читинский район, пгт. Атамановка	51,92832	113,63288	1.1 Евро
8222	Муниципальный район «Читинский район»	Дом связи НГЧ ст. Новая, ул. Железнодорожная, 7а	Читинский район, пгт. Новокручининский, Железнодорожная улца, 7А	51,77105	113,79075	1.1 Евро
8223	Муниципальный район «Читинский район»	Пересадная будка ст. Новая 6240 км	Читинский район	51,74806	113,83977	0.75 - железный
8224	Муниципальный район «Читинский район»	Пост ЭЦ и табельная ст. Новая 6240 км пл 8	Читинский район	51,74792	113,84055	1.1 Евро
8225	Муниципальный район «Читинский район»	Пост ЭЦ НГЧ ст. Кручина, Привокзальная, 12	Читинский район, пгт. Новокручининский, Привокзальная улца	51,82009	113,7538	1.1 Евро
8226	Муниципальный район «Читинский район»	Пост ЭЦ НГЧ ст. Атамановка	Читинский район, пгт. Атамановка	51,92843	113,63295	1.1 Евро
8227	Муниципальный район «Читинский район»	УФНС РОССИИ ПО ЗАБАЙКАЛЬСКОМУ КРАЮ, АРАХЛЕЙ, МКР. ЮЖНЫЙ, вл.2/07	Читинский район	52,19183	112,923	0.75 - железный
8228	Муниципальный район «Читинский район»	УФНС РОССИИ ПО ЗАБАЙКАЛЬСКОМУ КРАЮ, Арахлей, мкр. Восточный, 37/04	Читинский район	52,21701	112,93431	0.75 - железный
8229	Муниципальный район «Читинский район»	Авто дороги Бункера	-	52,27239	113,37057	8.0 Бункер
8230	Муниципальный район «Читинский район»	База МТО Администрация	672516, Читинский район, Р436,	52,25009	112,91843	1.1 Евро
8231	Муниципальный район «Читинский район»	Табельная 9 ок НГЧ ст. Кука	Читинский район, поселок при станции Кука	51,79321	112,93211	1.1 Евро
8232	Муниципальный район «Читинский район»	Гараж авто ст. Яблоновка (Табельная ПЧ)	Читинский район, село Яблоново	51,84027	112,75877	1.1 Евро
8233	Муниципальный район «Читинский район»	Табельная НГЧ ст. Лесная	Читинский район, поселок при станции Лесная	51,76596	113,00116	1.1 Евро
8234	Муниципальный район «Читинский район»	В/ч Мухор	Мухор	52,41548	113,2758	0.75 - железный
8235	Муниципальный район «Читинский район»	Кафе Яблоновка	672513, Читинский район, Р436,	52,23466	113,41567	0.75 - железный
8236	Муниципальный район «Читинский район»	Табельная НГЧ ст. Гонгота ул. Станционная, 14/2	Читинский район, поселок при станции Гонгота	51,77215	112,24787	1.1 Евро
8237	Муниципальный район «Читинский район»	Пост ЭЦ НГЧ ст. Гонгота, ул. Станционная, 3	Читинский район, поселок при станции Гонгота	51,77275	112,25022	1.1 Евро
8238	Муниципальный район «Читинский район»	ЗОЛ "Эрика"	Читинский район	52,18656	112,91934	0.75 - железный
8239	Муниципальный район «Читинский район»	Здание поста ЭЦ НГЧ ст. Сохондо	Читинский район, село Сохондо	51,81707	112,5285	1.1 Евро
8240	Муниципальный район «Читинский район»	Здание ЭЦ НГЧ ст. Тургутуй	Читинский район	51,84142	112,6439	1.1 Евро

№	Муниципальное образование	Наименование места накопления	Адрес места накопления	Географические координаты		Тип контейнера
8241	Муниципальный район «Читинский район»	Здание поста ЭЦ НГЧ, ст. Яблоновая	Читинский район, село Яблоново	51,84038	112,75825	1.1 Евро
8242	Муниципальный район «Читинский район»	Здание поста ЭЦ НГЧ, ст. Лесная	Читинский район, поселок при станции Лесная	51,7663	113,00252	1.1 Евро
8243	Муниципальный район «Читинский район»	Пост ЭЦ НГЧ ст. Домна	Читинский район, село Домна, Станционная улица, 1Б	51,90203	113,1566	1.1 Евро
8244	Муниципальный район «Читинский район»	АО "103 БТРЗ"	Читинский район, садовое товарищество Овощоварная ферма	52,16197	112,87711	0.75 - железный
8245	Муниципальный район «Читинский район»	АЗС "ООО Байкалнефть" с. Смоленка, ул. Заречная, 1 стр. 2	1с2, Заречная улица, село Смоленка, Читинский район	52,13208	113,49358	1.1 Евро
8246	Муниципальный район «Читинский район»	Турбаза "Забайкалспутранс" (оз. Арахлей, район Пески)	Читинский район	52,22732	112,93368	0.75 - железный
8247	Муниципальный район «Читинский район»	ЭЧК-7, ЭЧЭ-6 ст. Сохондо, с. Сохондо, ул. Энергетиков, 1	Читинский район, село Сохондо	51,81627	112,52622	0.75 - железный
8248	Муниципальный район «Читинский район»	ЭЧЭ-7, ст. Лесная, ст. Лесная, 6142км	Читинский район, поселок при станции Лесная	51,76591	113,00069	0.75 - железный
8249	Муниципальный район «Читинский район»	ЭЧЭ-10, ЭЧЭ-9, ст. Новая, пгт. Новокручининский, ул. Энергетиков, 2а	Читинский район, пгт. Новокручининский, улица Энергетиков, 2А	51,77415	113,77692	0.75 - железный
8250	Муниципальный район «Читинский район»	Детский центр, с. Колочное-2, ул. Южная, д. 9, пом. 1	9, Южная улица, село Колочное 2-е, Читинский район	51,97566	113,13952	1.1 Евро
8251	Муниципальный район «Читинский район»	ДОЛ "Никшиха"	Читинский район	52,11161	113,83173	1.1 Евро
8252	Муниципальный район «Читинский район»	База отдыха ЧТОТИБ	Читинский район	52,20661	112,93194	1.1 Евро
8253	Муниципальный район «Читинский район»	Центр Россельхозназор, оз. Арахлей, мкр. Восточный, вл. 11/04	Читинский район	52,2081	112,93434	0.75 - железный
8254	Муниципальный район «Читинский район»	Алекминская п. Угдан ул. Прибрежная 3(1,5м3 в мес.)	Читинский район, село Угдан ул. Прибрежная 3 Алекминская	52,15604	113,46433	0.75 - железный
8255	Муниципальный район «Читинский район»	СНТ № 103 "Березовый"	Читинский район, СНТ № 103 Березовый, 40	52,11358	113,55116	1.1 Евро
8256	Муниципальный район «Читинский район»	Пост ЭЦ ст. Маккаево 6254 км, 4 пикет 89145297464	Читинский район, село Маккаево	51,7481	113,96037	0.75 - железный
8257	Муниципальный район «Читинский район»	Жилой дом (с. Смоленка, ул. Баргузинская д.7)	Читинский район, село Смоленка, Баргузинская улца, 7	52,15742	113,52256	1.1 Евро
8258	Муниципальный район «Читинский район»	Ли Фуцзи	Читинский район, микрорайон Северный	52,25124	112,89787	0.75 - железный
8259	Муниципальный район «Читинский район»	Насосная станция Яблочка пгт. Яблоново, ул. Линейная, 16	Читинский район, село Яблоново	51,83964	112,76044	0.75 - железный
8260	Муниципальный район «Читинский район»	Атамановка, Связи 44	44, улица Связи, пгт. Атамановка, Читинский район	51,92636	113,63761	1.1 Евро
8261	Муниципальный район «Читинский район»	АЗС (Чита-Хабаровск, р-н Никшиха, напротив поста ДПС)	Читинский район	52,03065	113,6639	1.1 Евро
8262	Муниципальный район «Читинский район»	ИП Беспалова Е.А., с. Домна, ул. Мебельная, 14, стр. 6, ГАРАЖ	Читинский район, село Домна	51,89388	113,14835	1.1 Евро
8263	Муниципальный район «Читинский район»	ФЛ Шестаков Владимир Владимирович	Читинский район	52,20651	112,93336	0.75 - железный
8264	Муниципальный район «Читинский район»	ДНТ "Междуозерное"	Читинский район, дачное некоммерческое товарищество Междуозерное	52,31201	113,13002	8.0 Бункер
8265	Муниципальный район «Читинский район»	Котельная ДС пгт. Новокручининское	Читинский район, пгт. Новокручининский	51,77021	113,79304	0.75 - железный
8266	Муниципальный район «Читинский район»	База отдыха "Сбербанк" оз. Арахлей.	Читинский район	52,24412	112,92483	1.1 Евро
8267	Муниципальный район «Читинский район»	База отдыха "Гид" оз. Арахлей	Читинский район	52,22923	112,93529	0.75 - железный
8268	Муниципальный район «Читинский район»	Магазин "Светофор", г. Чита, с. Засопка, ул. Пограничная, 1А, стр. 2	Магазин "Светофор", г. Чита, с. Засопка, ул. Пограничная, 1А, стр. 2	52,02425	113,41471	1.1 Евро
8269	Муниципальный район «Читинский район»	Котельная ШЧ ст. Ингода, ул. Нагорная, 18, стр. 1, пом. 1	Читинский район, поселок при станции Ингода	51,84832	113,09569	0.75 - железный
8270	Муниципальный район «Читинский район»	Магазин "Онтарно" (пгт Атамановка, ул. Первомайская 11А)	Читинский район, пгт. Атамановка, Первомайская улица, 11	51,93448	113,64167	0.75 - железный
8271	Муниципальный район «Читинский район»	Магазин "у Никшихи" (пгт Атамановка ул. Набережная 11А)	14Б, Набережная улица, пгт. Атамановка, Читинский район	51,94256	113,62231	0.75 - железный
8272	Муниципальный район «Читинский район»	Магазин Светофор, п. Смоленка, ул. Шоссейная, 17-3	17с3, Шоссейная улица, село Смоленка, Читинский район	52,13651	113,47944	1.1 Евро
8273	Муниципальный район «Читинский район»	АО 810 АРЗ, Читинский район, оз. Арахлей, мкр. Восточный, вл. 2/04	Читинский район	52,24552	112,92428	1.1 Евро
8274	Муниципальный район «Читинский район»	Огороженная свалка (С. Кука, ул. Курортная 19Б)	Читинский район, село Кука, Курортная улица	51,72917	112,94765	1.1 Евро
8275	Муниципальный район «Читинский район»	ИП Кислицына Н.А.	Читинский район, пгт. Новокручининский, Ручейная улица, 5	51,75626	113,8284	0.75 - железный
8276	Муниципальный район «Читинский район»	Местная религиозная организация	Читинский район, село Верх-Чита, Центральная улица, 17А	52,22514	113,50164	1.1 Евро
8277	Муниципальный район «Читинский район»	Забнурд с. Засопка мкр.Кадалинка участок 21А а/л 605 40-15-58	Забнурд с. Засопка мкр.Кадалинка участок 21А а/л 605 40-15-58	52,00914	113,37239	0.75 - железный
8278	Муниципальный район «Читинский район»	ИП Ваганова А.В.	Читинский район, село Маккаево, Советская улица, 28с1	51,74851	113,96593	1.1 Евро
8279	Муниципальный район «Читинский район»	ДОЛ "Звездный" ОАО "РЖД" мкр. Северный, вл. 02/1	Читинский район, микрорайон Северный	52,24991	112,89686	0.75 - железный
8280	Муниципальный район «Читинский район»	ДОЛ "Серебряный бор" пгт. Атамановка, Совхозная, 28	Россия, Читинский район, урочище Серебряный Бор, пгт. Атамановка	51,94793	113,60885	0.75 - железный
8281	Муниципальный район «Читинский район»	ООО "Стройсервис", ул. Мостовая, 26	Читинский район, поселок Лесной Городок, ул. Мостовая, д. 26	51,73396	113,06896	1.1 Евро
8282	Муниципальный район «Читинский район»	ИП Шипкин С.В.	Читинский район, село Бургань, Школьная улица, 1А	52,41906	113,7685	0.75 - железный
8283	Муниципальный район «Читинский район»	АО "Бурятнефтемаркет", Читинский район, 7 км, ФД М-58 "Амур" (р-н п. Угдан) АЗК №704	Читинский район, АО "Бурятнефтемаркет",	52,14297	113,45746	0.75 - железный
8284	Муниципальный район «Читинский район»	ИП Зайдель Р.А.	Читинский район, село Маккаево	51,756	113,91804	1.1 Евро
8285	Муниципальный район «Читинский район»	ИП Макарова О.В. магазин Витаминский	Читинский район, село Смоленка, ул. Весенняя	52,1539	113,51291	1.1 Евро
8286	Муниципальный район «Читинский район»	ИП Макарова О.В.	12, Юбилейная улица, село Смоленка, Читинский район	52,14109	113,51831	1.1 Евро
8287	Муниципальный район «Читинский район»	ООО "Еммануил"	Читинский район, село Маккаево	51,75506	113,94541	1.1 Евро
8288	Муниципальный район «Читинский район»	СНТ "Титан"	Читинский район, ДНП Титан	52,19064	113,52474	1.1 Евро
8289	Муниципальный район «Читинский район»	ИП Цинмерман С.Ю.	Читинский район	52,24678	112,92329	0.75 - железный
8290	Муниципальный район «Читинский район»	ООО "Западное"	Читинский район, 1Б, Геологическая улица, село Домна	51,89062	113,14463	1.1 Евро

№	Муниципальное образование	Наименование места накопления	Адрес места накопления	Географические координаты		Тип контейнера
8291	Муниципальный район «Читинский район»	ООО Икар, АЗС, пгт. Атамановка, ул. Шосейная, 1	Читинский район, пгт. Атамановка, Шосейная улица, 1Б	51,93531	113,64623	0.75 - железный
8292	Муниципальный район «Читинский район»	ООО "Забайкалстройкорпорация"	Читинский район	52,24147	112,92846	0.75 - железный
8293	Муниципальный район «Читинский район»	ИП Гришков В.В. магазин Космос	4, Заводская улица, пгт. Атамановка, Читинский район	51,91718	113,65399	0.75 - железный
8294	Муниципальный район «Читинский район»	АО "Разрез Хараюрский"	Читинский район	52,19548	112,92518	1.1 Евро
8295	Муниципальный район «Читинский район»	ИП Кутенкова Вера Филипповна магазин бабульки	Читинский район, село Смоленка	52,16803	113,52413	0.75 - железный
8296	Муниципальный район «Читинский район»	Детский лагерь "Самородок"	Читинский район	52,18313	112,91419	0.75 - железный
8297	Муниципальный район «Читинский район»	Детский лагерь "Спартак"	Читинский район	52,18434	112,91589	0.75 - железный
8298	Муниципальный район «Читинский район»	ООО "Велес"	Читинский район	52,22532	113,55004	8.0 Бункер
8299	Муниципальный район «Читинский район»	Детский сад "Бережка"	57, микрорайон Благодатный, село Смоленка, Читинский район	52,18477	113,51743	0.75 - железный
8300	Муниципальный район «Читинский район»	Детский сад "Бережка"	55, микрорайон ПМК, село Смоленка, Читинский район	52,13974	113,51364	0.75 - железный
8301	Муниципальный район «Читинский район»	МОУ СОШ п/ст Гонгота	Читинский район	51,7863	112,27478	1.1 Евро
8302	Муниципальный район «Читинский район»	ИП Лиханов Д.И.	Читинский район	52,23795	112,93042	0.75 - железный
8303	Муниципальный район «Читинский район»	КП на улице Новая	672520, Читинский район, Засопка, улица Комсомольская, 37	52,00767	113,42047	1.1 Евро
8304	Муниципальный район «Читинский район»	-	672520, Читинский район, Засопка, улица Центральная, 5	52,01307	113,41858	1.1 Евро
8305	Муниципальный район «Читинский район»	Никонов Е.А.	Читинский район	52,25337	112,90796	1.1 Евро
8306	Муниципальный район «Читинский район»	Сучков Максим Владимирович	Читинский район	52,24514	112,92482	0.75 - железный
8307	Муниципальный район «Читинский район»	ИП Захаф А.В.	Читинский район	52,141	113,44868	0.75 - железный
8308	Муниципальный район «Читинский район»	ИП Щербакowa И.А. гос. Амур	17, Шосейная улица, село Смоленка, Читинский район	52,13642	113,47835	1.1 Евро
8309	Муниципальный район «Читинский район»	ДОЛ "Спутник" ПАО "ППГХО"	Читинский район	52,03059	113,68318	8.0 Бункер
8310	Муниципальный район «Читинский район»	ИП Гавриков А.М.	Читинский район, пгт. Новокручининский	51,7622	113,82157	1.1 Евро
8311	Муниципальный район «Читинский район»	-	Карповка микрорайон д/рб 2	52,22872	113,55156	1.1 Евро
8312	Муниципальный район «Читинский район»	Магазин (с.Макавеево, ул. Дорожная 7г)	Читинский район, село Макавеево, 1-я Дорожная улица, 13	51,75507	113,94487	1.1 Евро
8313	Муниципальный район «Читинский район»	ОБЩЕСТВО "ДИНАМО"	Читинский район, село Преображенка	52,21145	112,8262	0.75 - железный
8314	Муниципальный район «Читинский район»	Пункт оборота вагонов ОАО "РЖД" Дирекция моторвагонного подвижного состава, ст. Яблоново	Читинский район, село Яблоново	51,8403	112,75711	1.1 Евро
8315	Муниципальный район «Читинский район»	МОУ СОШ с. Смоленка	672512, Читинский район, Смоленка, улица Саловая, 2	52,14086	113,50426	1.1 Евро
8316	Муниципальный район «Читинский район»	ГАУСО "АТАМАНОВСКИЙ ДИПШ"	Читинский район, пгт. Атамановка, улица Матюгина, 152	51,93273	113,64092	0.75 - железный
8317	Муниципальный район «Читинский район»	ГАУСО "Атамановский ДИПШ"	Читинский район, пгт. Атамановка, Целинная улица, 26А	51,9269	113,65417	0.75 - железный
8318	Муниципальный район «Читинский район»	-	672526, Читинский район,	51,78583	113,04961	1.1 Евро
8319	Муниципальный район «Читинский район»	с.Новая Кука мкр. Забайкальская птицефабрика	Новая Кука Россия, 672526	51,78762	113,05147	1.1 Евро
8320	Муниципальный район «Читинский район»	с.Новая Кука мкр. Забайкальская птицефабрика	Новая Кука Россия, 672526	51,78782	113,04872	1.1 Евро
8321	Муниципальный район «Читинский район»	Читинская ЦРБ	Читинский район, село Буртень, Центральная улица	52,42131	113,77549	1.1 Евро
8322	Муниципальный район «Читинский район»	Домна АЗС "КВАДРА"	672521, Читинский район, Домна, АЗС кварта	51,88415	113,13599	0.75 - железный
8323	Муниципальный район «Читинский район»	-	672027, Читинский район, Чита, ул. Центральная 25	52,15818	113,45459	1.1 Евро
8324	Муниципальный район «Читинский район»	Читинская ЦРБ	Читинский район, село Подволки, Центральная улица	52,42034	113,68139	1.1 Евро
8325	Муниципальный район «Читинский район»	Читинская ЦРБ	Читинский район, село Шиншино, ул. дорожная, 13	52,30479	113,58248	1.1 Евро
8326	Муниципальный район «Читинский район»	Читинская ЦРБ	Читинский район, поселок Забайкальский, Пчелиный переулок, 11	52,14093	113,59618	1.1 Евро
8327	Муниципальный район «Читинский район»	Читинская ЦРБ	Читинский район, село Новая Кука, Микрорайон Забайкальская птицефабрика	51,78971	113,04129	1.1 Евро
8328	Муниципальный район «Читинский район»	Читинская ЦРБ	129Б, улица Матюгина, пгт. Атамановка, Читинский район	51,92952	113,64292	1.1 Евро
8329	Муниципальный район «Читинский район»	Читинская ЦРБ	Читинский район, пгт. Новокручининский, Краснодарская улица, 5	51,77734	113,79263	1.1 Евро
8330	Муниципальный район «Читинский район»	Читинская ЦРБ	Читинский район, 4, Больничная улица, село Домна	51,89602	113,15187	1.1 Евро
8331	Муниципальный район «Читинский район»	Читинская ЦРБ	Читинский район, село Верх-Чита, Центральная улица, 14	52,2259	113,50423	1.1 Евро
8332	Муниципальный район «Читинский район»	АБЗ ОАО РЖД Читинская мех-ая станция с. Макавеево, ул. 1-я Дорожная, 13а	Читинский район, село Макавеево, ул. 1-я Дорожная	51,75795	113,95906	0.75 - железный
8333	Муниципальный район «Читинский район»	Школа, с. Шиншино	Читинский район, село Шиншино, Школьная улица, 1	52,30524	113,57873	1.1 Евро
8334	Муниципальный район «Читинский район»	Администрация СП "Свяжковское"	Читинский район, село Свяжково, Советская улица, 34	51,89361	113,23172	0.75 - железный
8335	Муниципальный район «Читинский район»	Хлеб Соль п. Атамановка ул. Гагарина 10	10, улица Гагарина, пгт. Атамановка, Читинский район	51,91136	113,65599	1.1 Евро
8336	Муниципальный район «Читинский район»	ИП Чердынце С.А.	Читинский район, село Домна, Улетовская улица, 1А	51,88423	113,13606	0.75 - железный
8337	Муниципальный район «Читинский район»	ГАУСО РЦ "Спасатель"	1, 2-я Санаторная улица, пгт. Атамановка, Читинский район	51,93093	113,62647	1.1 Евро
8338	Муниципальный район «Читинский район»	ГАУСО РЦ "Спасатель"	Читинский район, пгт. Новокручининский	51,8023	113,80572	0.75 - железный
8339	Муниципальный район «Читинский район»	Детский сад "Светлячок"	Читинский район, пгт. Атамановка, улица Связи, 46	51,92607	113,63656	0.75 - железный

№	Муниципальное образование	Наименование места накопления	Адрес места накопления	Географические координаты		Тип контейнера
8340	Муниципальный район «Читинский район»	Детский сад "Солнышко"	Читинский район, пгт. Атамановка, Заводская улица, 4А	51,91668	113,65521	0.75 - железный
8341	Муниципальный район «Читинский район»	АО "103 БТРЗ", пгт. Атамановка, ул. Заводская 1	Читинский район, пгт. Атамановка, Заводская улица, 1с1	51,91794	113,65058	0.75 - железный
8342	Муниципальный район «Читинский район»	Магазин Хлеб Соль пгт Новокручининский ул. Комсомольская, 9	Читинский район, пгт. Новокручининский, Комсомольская улица, 8	51,77385	113,79373	1.1 Евро
8343	Муниципальный район «Читинский район»	ГАУ "Молодежный центр "Искра"	Читинский район	52,01361	114,04811	1.1 Евро
8344	Муниципальный район «Читинский район»	Администрация СП "Маккавеевское"	Читинский район, село Маккавеево, улица Бутина, 51	51,75554	113,91907	1.1 Евро
8345	Муниципальный район «Читинский район»	База отдыха "Медикс" оз.Арахлей мкр. Восточный вл. 16/03	Читинский район	52,23901	112,9315	0.75 - железный
8346	Муниципальный район «Читинский район»	МДОУ Д/С с. Беклемишево	улица Бурлова, село Беклемишево, Читинский район	52,1166	112,67981	1.1 Евро
8347	Муниципальный район «Читинский район»	с. Угдан, ул. Набережная, 1Б, ООО Спецавтостоянка	Читинский район, село Угдан, Набережная улица, 1Б	52,14513	113,45427	1.1 Евро
8348	Муниципальный район «Читинский район»	-	672535, Читинский район, Маккавеево, А350,	51,75687	113,93407	0.75 - железный
8349	Муниципальный район «Читинский район»	ИП Чумасова С.А.	Читинский район	52,24295	112,92585	0.75 - железный
8350	Муниципальный район «Читинский район»	Б.Орбита	База орбита	52,23404	112,9327	0.75 - железный
8351	Муниципальный район «Читинский район»	База Арахлей Читаавтотранс, Преображенка, Арахлейская 1	Читинский район, село Преображенка	52,22219	112,83325	0.75 - железный
8352	Муниципальный район «Читинский район»	с. Иногда ул. Нагорная	672522, Читинский район, Иногда,	51,84837	113,09786	1.1 Евро
8353	Муниципальный район «Читинский район»	-	672526, Читинский район, Иногда, автодорога Байкал, кафе салмег	51,82252	113,06954	0.75 - железный
8354	Муниципальный район «Читинский район»	Магазин Берлога	Центральная 27	51,84767	113,10167	1.1 Евро
8355	Муниципальный район «Читинский район»	-	Иногда ливневая 11	51,85465	113,10277	1.1 Евро
8356	Муниципальный район «Читинский район»	Школа с. Иногда ул. Центральная	672522, Читинский район, Иногда,	51,84442	113,09916	1.1 Евро
8357	Муниципальный район «Читинский район»	ИП Медведева Н.А. Кафе Вместе	Центральная 147	51,86809	113,11488	1.1 Евро
8358	Муниципальный район «Читинский район»	ИП Медведева Н.А. село Домна	Читинский район, 13А, Центральная улица, село Домна	51,89263	113,15592	1.1 Евро
8359	Муниципальный район «Читинский район»	НОВЫЙ МАТЕРИК ООО, с. Маккавеево ул. Дорожная, 2	1-я Дорожная улица, село Маккавеево, Читинский район	51,75784	113,9599	1.1 Евро
8360	Муниципальный район «Читинский район»	ИП Нимас А.Д.	Читинский район	51,82204	113,06916	0.75 - железный
8361	Муниципальный район «Читинский район»	база Арахлей	Читинский район	52,24028	112,92865	8.0 Букаер
8362	Муниципальный район «Читинский район»	ООО "КОРС"	Читинский район, село Маккавеево	51,75674	113,93389	0.75 - железный
8363	Муниципальный район «Читинский район»	ИП Першин В.Ф.	Читинский район	52,23403	112,93271	0.75 - железный
8364	Муниципальный район «Читинский район»	Лесной городок МКД	Лесной Городок, 672524	51,73879	113,04668	1.1 Евро
8365	Муниципальный район «Читинский район»	ОАО "РЖД" оз. Арахлей, мкр. Восточный, Лагерь вл. 21/04	Читинский район	52,21019	112,93362	0.75 - железный
8366	Муниципальный район «Читинский район»	ИП Сергеев В.Л.	Читинский район	52,2101	112,93361	1.1 Евро
8367	Муниципальный район «Читинский район»	СМП №38 (Временная строительная база)	Читинский район, поселок при станции Лесная	51,77648	113,01389	0.75 - железный
8368	Муниципальный район «Читинский район»	ГКУ "ЦМТО" база отдыха Читинский район мкр. Восточный 70/03	Читинский район	52,24497	112,92399	1.1 Евро
8369	Муниципальный район «Читинский район»	-	Р436, Читинский район, Россия	52,27638	113,37854	0.75 - железный
8370	Муниципальный район «Читинский район»	оз. Арахлей, мкр. Южный, 8/6, база Мелозерье	Читинский район	52,18596	112,92077	1.1 Евро
8371	Муниципальный район «Читинский район»	оз. Арахлей, мкр. Восточный, база Атаманга, вл. 16А/03	Читинский район	52,23912	112,93049	0.75 - железный
8372	Муниципальный район «Читинский район»	Поклонный крест на границе Великого мирового водораздела	76А-138	52,28235	113,37285	0.75 - железный
8373	Муниципальный район «Читинский район»	Дом Жаровой Г.Н, оз. Арахлей, мкр. Восточный, за Почтовой гаванью	Читинский район	52,20408	112,93119	1.1 Евро
8374	Муниципальный район «Читинский район»	ФГКУ КОМБИНАТ "ЛУЧ" РОСРЕЗЕРВА, в/ст Лесная	672527, Читинский район	51,77268	113,01345	0.75 - железный
8375	Муниципальный район «Читинский район»	Жилой дом (пгт. Атамановка мкр. Амурский, ул. 2-я Родниковая д. 11)	Читинский район, пгт. Атамановка, 2-я Родниковая улица	51,94814	113,63536	1.1 Евро
8376	Муниципальный район «Читинский район»	ИП Батеев В.В. Чултоок	Шоссеяная улица, пгт. Атамановка, Читинский район	51,91671	113,65782	0.75 - железный
8377	Муниципальный район «Читинский район»	ИП Мизнинова Е.Г. кафе Мелена	Россия, Читинский район, Ручейная улица, село Смоленка	52,13362	113,49107	1.1 Евро
8378	Муниципальный район «Читинский район»	ИП Мизнинова Е.Г. магазин Елена	Читинский район, 2, Смоленская улица, село Смоленка	52,13811	113,51947	1.1 Евро
8379	Муниципальный район «Читинский район»	ФЛ Лалардин Александр Степанович	Читинский район	52,22112	112,93559	1.1 Евро
8380	Муниципальный район «Читинский район»	Школа	Читинский район, село Арахлей, Набережная улица, 1	52,16409	112,83788	1.1 Евро
8381	Муниципальный район «Читинский район»	Забайкальский краевой союз потребительских кооперативов	Читинский район	52,19442	112,92452	0.75 - железный
8382	Муниципальный район «Читинский район»	ООО ТЦ "Смоленская слобода"	1, Шоссеяная улица, село Смоленка, Читинский район	52,13368	113,48776	1.1 Евро
8383	Муниципальный район «Читинский район»	Дом-интернат	Читинский район, поселок Ягодный	51,90293	112,4942	1.1 Евро
8384	Муниципальный район «Читинский район»	база	Читинский р-н	52,19181	112,92381	0.75 - железный
8385	Муниципальный район «Читинский район»	база "Листьянка"	Читинский район	52,21351	112,93414	0.75 - железный
8386	Муниципальный район «Читинский район»	Детский сад "Ромашка"	Читинский район, пгт. Новокручининский, Заводская улица, 10А	51,81772	113,74643	0.75 - железный
8387	Муниципальный район «Читинский район»	Детский сад "Мотылек"	Читинский район, село Новая Кука, Микрорайон Забайкальская Литейная фабрика, 64	51,78862	113,04755	1.1 Евро
8388	Муниципальный район «Читинский район»	МКД Маккавеево, ул. Бутина, 52	672535, ул. Бутина, 52, Маккавеево	51,75521	113,91757	1.1 Евро
8389	Муниципальный район «Читинский район»	Реабил. центр РЖД	Читинский район, микрорайон Северный 19/01	52,25052	112,89606	1.1 Евро

№	Муниципальное образование	Наименование места накопления	Адрес места накопления	Географические координаты		Тип контейнера
8390	Муниципальный район «Читинский район»	Леосное озеро	Читинский район	52,24634	112,88525	0.75 - железный
8391	Муниципальный район «Читинский район»	ИП Бартош С.В. магазин Солнышко	Вокзальный переулок, пгт. Атамановка, Читинский район	51,93277	113,63081	0.75 - железный
8392	Муниципальный район «Читинский район»	ФЛ Кузлин Евгений Александрович	Читинский район, село Засонка, микрорайон Кадалинка, Цветочная улица	52,00932	113,35471	0.75 - железный
8393	Муниципальный район «Читинский район»	ИП Барсегян А.Г.	168, улица Матюгина, пгт. Атамановка, Читинский район	51,92897	113,64535	0.75 - железный
8394	Муниципальный район «Читинский район»	МБУДО "Детская школа искусств"	Читинский район, пгт. Атамановка, Новая улица, 26	51,92796	113,64838	0.75 - железный
8395	Муниципальный район «Читинский район»	Школа	Читинский район, село Александровка, улица Саратова, 15А	51,76236	113,74707	0.75 - железный
8396	Муниципальный район «Читинский район»	Участок добычи Читинский район в 500м СЗ с.Ильинка	Читинский район, село Ильинка	52,06732	114,17606	1.1 Евро
8397	Муниципальный район «Читинский район»	МОУ СОШ село Новая Кука, Микрорайон Забайкальская Птицефабрика, 65	Читинский район, село Новая Кука, Микрорайон Забайкальская Птицефабрика, 65	51,78628	113,04899	0.75 - железный
8398	Муниципальный район «Читинский район»	ИП Тимофеева Яна Владимировна	672530, Читинский район, Атамановка, улица Связи, 22а	51,9283	113,64374	0.75 - железный
8399	Муниципальный район «Читинский район»	Иркутский Государственный аграрный университет, Чит р-н оз. Арахлей, база	Читинский район	52,236	112,84315	1.1 Евро
8400	Муниципальный район «Читинский район»	МБДОУ Д/С № 4, с. Домна, ул. Больничная, д. 3	село Домна, Больничная улица, 3, Читинский район, Россия	51,89503	113,1534	1.1 Евро
8401	Муниципальный район «Читинский район»	Администрация СП ул. Центральная, 17	Читинский район, село Арахлей, Центральная улица	52,16258	112,83312	1.1 Евро
8402	Муниципальный район «Читинский район»	Школа, п/ст. Лесная, ул. Табжаная, 27	Читинский район, поселок при станции Лесная, Табжаная улица, 27	51,77173	113,00455	1.1 Евро
8403	Муниципальный район «Читинский район»	ИП Девя Алексей Владимирович (м-н Смоленский)	4А, Центральная улица, село Смоленка, Читинский район	52,13326	113,49567	1.1 Евро
8404	Муниципальный район «Читинский район»	Кафе, ИП Базарова В.Б.	Читинский район, село Угдан, Тракторная улица, 6	52,15546	113,45672	1.1 Евро
8405	Муниципальный район «Читинский район»	Администрация СП, с. Домна, ул. Геологическая, 1А	Читинский район, 1А, Геологическая улица, село Домна	51,89019	113,14415	1.1 Евро
8406	Муниципальный район «Читинский район»	Детский сад, с. Засонка, ул. Центральная, 25	25, Центральная улица, село Засонка, Читинский район	52,01036	113,41696	0.75 - железный
8407	Муниципальный район «Читинский район»	Школа, с. Домна, ул. Центральная, д.10	10, Центральная улица, село Домна, Читинский район	51,89207	113,1542	1.1 Евро
8408	Муниципальный район «Читинский район»	ООО Сервис Уголь	38, улица Связи, пгт. Атамановка, Читинский район	51,92705	113,6403	0.75 - железный
8409	Муниципальный район «Читинский район»	ВОЕНТОРГ-ВОСТОК АО, База отдыха Арахлей, Читинский район, с. Арахлей, мкр. Восточный вл.15/2-04	Читинский район, село Арахлей	52,16263	112,83664	0.75 - железный
8410	Муниципальный район «Читинский район»	ИП Давыдов Батор Аюрович (кафе "Узлы")	21, Шоссейная улица, село Смоленка, Читинский район	52,13659	113,47776	1.1 Евро
8411	Муниципальный район «Читинский район»	НарХоз	Читинский район, микрорайон Северный	52,25096	112,89919	0.75 - железный
8412	Муниципальный район «Читинский район»	Топливо-Заправочный Комплекс	Читинский район, село Домна	51,89615	113,15628	1.1 Евро
8413	Муниципальный район «Читинский район»	подстанция 220кВ	Читинский район, поселок при станции Лесная	51,78228	113,01776	1.1 Евро
8414	Муниципальный район «Читинский район»	подстанция 220 кВ Маккавеево	Читинский район	51,74517	114,00476	1.1 Евро
8415	Муниципальный район «Читинский район»	Администрация г.п. Атамановское	672530, Читинский район, Атамановка, улица Матюгина, 129А	51,93001	113,64219	0.75 - железный
8416	Муниципальный район «Читинский район»	Администрация сельского поселения "Угданское"	Читинский район, село Угдан, Центральная улица, 31	52,15927	113,45505	1.1 Евро
8417	Муниципальный район «Читинский район»	УФК по Забайкальскому краю (ЗабИЖТ ИрГУПС)	Читинский район, село Преображенка, Арахлейская улица	52,21621	112,83174	1.1 Евро
8418	Муниципальный район «Читинский район»	ИП Тимофеева Яна Владимировна	Читинский район, пгт. Атамановка, Шоссейная улица, 17	51,92623	113,65106	0.75 - железный
8419	Муниципальный район «Читинский район»	Отделение полиции "Новинское" ОМВД России по Читинскому р-ну (Административное помещение)	Читинский район, пгт. Новокрутинский, Рабочая улица, 26	51,77271	113,79165	1.1 Евро
8420	Муниципальный район «Читинский район»	СНТ № 55 "Автозаводец", Читинский район, с. Смоленка	Читинский район, СНТ № 55 Автозаводец	52,1307	113,54108	8.0 Бункер
8421	Муниципальный район «Читинский район»	База отдыха "Чита РегионОПТ", Читинский район, оз. Арахлей	Читинский район	52,23533	112,93239	0.75 - железный
8422	Муниципальный район «Читинский район»	С. Домна ул. Южная	Домна, 672521	51,89936	113,16322	1.1 Евро
8423	Муниципальный район «Читинский район»	Чита, мкр. Кадалинка, 34Б	672018, Кадалинка	52,01205	113,36417	1.1 Евро
8424	Муниципальный район «Читинский район»	с. Домна ул. Школьная	Домна, 672521	51,88946	113,14444	1.1 Евро
8425	Муниципальный район «Читинский район»	с. Домна ул. Южная	Домна, 672521	51,89773	113,16347	1.1 Евро
8426	Муниципальный район «Читинский район»	с. Домна ул. Южная	Домна, 672521	51,89841	113,16184	1.1 Евро
8427	Муниципальный район «Читинский район»	с. Домна ул. Южная	Домна, 672521	51,89861	113,16217	1.1 Евро
8428	Муниципальный район «Читинский район»	с. Домна ул. Южная	Домна, 672521	51,89924	113,16304	1.1 Евро
8429	Муниципальный район «Читинский район»	с. Домна ул. Южная	Домна, 672521	51,90009	113,16655	1.1 Евро
8430	Муниципальный район «Читинский район»	С. Домна ул. Южная	Домна, 672521	51,90028	113,16686	1.1 Евро
8431	Муниципальный район «Читинский район»	с. Домна ул. Южная	Домна, 672521	51,90029	113,16695	1.1 Евро
8432	Муниципальный район «Читинский район»	с. Домна ул. Южная	Домна, 672521	51,90192	113,16855	1.1 Евро
8433	Муниципальный район «Читинский район»	с. Домна ул. Южная	ул Южная, Домна, 672521	51,90293	113,16855	1.1 Евро
8434	Муниципальный район «Читинский район»	с. Домна ул. Южная	Домна, 672521	51,9031	113,16876	1.1 Евро
8435	Муниципальный район «Читинский район»	с. Домна ул. Южная	Домна, 672521	51,90497	113,16895	1.1 Евро
8436	Муниципальный район «Читинский район»	ул. Восточная п. Домна	Домна, 672521	51,90549	113,16752	1.1 Евро
8437	Муниципальный район «Читинский район»	Ведягин жилой дом п. Засонка ул 2-я Весенняя 20 (8-924-372-8277)	Ведягин жилой дом п. Засонка ул. 2-я Весенняя 20 (8-924-372-8277)	52,01957	113,41265	0.75 - железный
8438	Муниципальный район «Читинский район»	Засонка 2-я Весенняя	Засонка, Россия	52,02013	113,41566	0.75 - железный

№	Муниципальное образование	Наименование места накопления	Адрес места накопления	Географические координаты	Тип контейнера
8439	Муниципальный район «Читинский район»	ФГКУ КОМБИНАТ "ЛУЧ" РОСРЕЗЕРВА, в/ст. Лесная	ст. Лесная Россия, 672527	51,77364 113,01333	0.75 - железный
8440	Муниципальный район «Читинский район»	ст. Лесная Вокзал	Россия, 672527	51,7662 113,00125	0.75 - железный
8441	Муниципальный район «Читинский район»	ст. Лесная ул. Тажная МКД	672527, Читинский район	51,77119 113,00799	1.1 Евро
8442	Муниципальный район «Читинский район»	ст. Лесная ул. Тажная МКД	ст. Лесная Россия, 672527	51,77042 113,00588	1.1 Евро
8443	Муниципальный район «Читинский район»	ст. Лесная ул. Тажная дет. сад Теремок	672527, Читинский район, ст. Лесная	51,77137 113,00567	1.1 Евро
8444	Муниципальный район «Читинский район»	ст. Лесная ул. Тажная МКД	ст. Лесная Россия, 672527	51,77083 113,00304	1.1 Евро
8445	Муниципальный район «Читинский район»	ст. Лесная ул. Тажная МКД	ст. Лесная Россия, 672527	51,77242 113,00422	1.1 Евро
8446	Муниципальный район «Читинский район»	ст. Лесная ул. Тажная МКД	672527, Читинский район,	51,77207 113,00322	1.1 Евро
8447	Муниципальный район «Читинский район»	ст. Лесная ул. Тажная Школа	ст. Лесная ул. Тажная Россия, 672527	51,77212 113,00465	1.1 Евро
8448	Муниципальный район «Читинский район»	Новотронц, КП № 9	ХЗСР+НЗ Новотронц, Забайкальский край	51,97138 114,02267	0.75 - железный
8449	Муниципальный район «Читинский район»	Атамановка, Пост ДПС	ХЗЗQ+M7 Атамановка, 672530	51,95422 113,63816	0.75 - железный
8450	Муниципальный район «Читинский район»	Атамановка, ул. Заводская, 4	672530, Атамановка, Заводская, 4	51,91715 113,6534	0.75 - железный
8451	Муниципальный район «Читинский район»	атамановка, Гагарина 8	672530, Читинский район, Атамановка, улица Гагарина, 8	51,91152 113,65478	ПЭТ Контейнер
8452	Муниципальный район «Читинский район»	Атамановка, ул. Гагарина 5	ул. Гагарина, Атамановка, 672530	51,91367 113,65528	0.75 - железный
8453	Муниципальный район «Читинский район»	Атамановка, ул. Советская 20	WM75+H5 Атамановка, 672530	51,91393 113,65795	0.75 - железный
8454	Муниципальный район «Читинский район»	Атамановка, ул. Гагарина, 7,9	Атамановка, 672530	51,91371 113,65795	0.75 - железный
8455	Муниципальный район «Читинский район»	Атамановка, ул. Гагарина, 13,11	WM75+3G Атамановка, Забайкальский край	51,91264 113,65886	0.75 - железный
8456	Муниципальный район «Читинский район»	Ведягин(жилой дом). п. Засопка, 2-я Весенняя ул., д. 20 (8-924-372-8277)	2-Я ВЕСЕННЯЯ 20, Засопка, 672520	52,01951 113,4119	0.75 - железный
8457	Муниципальный район «Читинский район»	ИП Муминов Рынок "Семейный". с. Засопка, ул. Пограничная, 1 А (8-914-134-2952)	ИП Муминов Рынок "Семейный". с. Засопка, ул. Пограничная, 1 А (8-914-134-2952)	52,02411 113,41553	0.75 - железный
8458	Муниципальный район «Читинский район»	ООО Маяк магазин Хлеб-Соль ул. Заречная 1а	а/д Амур, 672512	52,13259 113,49093	1.1 Евро
8459	Муниципальный район «Читинский район»	Охранное предприятие "Пилот". с. Засопка ул. Надежды, 16 (8-914-140-0015)	Охранное предприятие "Пилот". с. Засопка ул. Надежды, 16 (8-914-140-0015)	52,02441 113,40743	1.1 Евро
8460	Муниципальный район «Читинский район»	БРК с. Засопка ул. Пограничная, 10	БРК с. Засопка ул. Пограничная, 10	52,02511 113,40603	1.1 Евро
8461	Муниципальный район «Читинский район»	пгт. Новокручининский, ул. Прудникова, Нефтемаркет	ул. Прудникова, Новокручининский, 672570	51,78719 113,78704	0.75 - железный
8462	Муниципальный район «Читинский район»	МКД Маккавеево, ул. Бутина, 56	672535, ул. Бутина, 56, Маккавеево	51,75595 113,92002	1.1 Евро
8463	Муниципальный район «Читинский район»	МКД Маккавеево, ул. Бутина, 61	672535, ул. Бутина, 61, Маккавеево	51,75461 113,92065	1.1 Евро
8464	Муниципальный район «Читинский район»	с. Маккавеево, ул. Бутина, 49	49, улица Бутина, село Маккавеево, Читинский район	51,75402 113,91774	1.1 Евро
8465	Муниципальный район «Читинский район»	МКД Маккавеево, ул. Молодежная, 65	672535, Молодежная ул., 65, Маккавеево	51,75501 113,91506	1.1 Евро
8466	Муниципальный район «Шелопутинский район»	ПФР, с. Шелопутино, ул. Юбилейная, 20	село Шелопутино, ул. Юбилейная, д. 20	51,64713 117,55319	1.1 Евро
8467	Муниципальный район «Шелопутинский район»	МОУ Нижне-Шахтаминская ООШ	Шелопутинский район, село Нижняя Шахтама, ул. Партизанская, ул. 18	51,38663 117,68882	1.1 Евро
8468	Муниципальный район «Шелопутинский район»	Школа	1, Школьная улица, село Большой Тонтой, Шелопутинский район	51,8316 117,76285	1.1 Евро
8469	Муниципальный район «Шелопутинский район»	Детский сад МОУ ШИВИНСКАЯ ООШ	Шелопутинский район, село Шивия, ул. Нагорная, д. 16	51,88883 117,42693	1.1 Евро
8470	Муниципальный район «Шелопутинский район»	Центр БО и МТО	Шелопутинский район, 6, улица Лаза, село Шелопутино	51,64623 117,55147	1.1 Евро
8471	Муниципальный район «Шелопутинский район»	Магазин ИП Хачатрян Аршалуи Жоржикович	13, Верхняя улица, село Шелопутино, Шелопутинский район	51,64681 117,54293	1.1 Евро
8472	Муниципальный район «Шелопутинский район»	МБУК МЦКС ШЕЛОПУТИНСКОГО РАЙОНА	Шелопутинский район, село Вершино-Шахтаминский	51,29267 117,90224	1.1 Евро
8473	Муниципальный район «Шелопутинский район»	Школа	д.13а, ул. Верхняя, село Дая, Шелопутинский р-н	51,79185 117,4492	1.1 Евро
8474	Муниципальный район «Шелопутинский район»	Администрация	Шелопутинский район, село Малый Тонтой	51,8344 117,78888	1.1 Евро
8475	Муниципальный район «Шелопутинский район»	Здание клуба	Шелопутинский район, село Малый Тонтой	51,83382 117,78905	1.1 Евро
8476	Муниципальный район «Шелопутинский район»	Администрация	-	51,97519 117,65316	1.1 Евро
8477	Муниципальный район «Шелопутинский район»	Детский сад	38А, Центральная улица, село Мироново, Шелопутинский район	51,97586 117,64646	1.1 Евро
8478	Муниципальный район «Шелопутинский район»	Здание библиотеки	село Мироново, Центральная улица, 48, Шелопутинский район, Россия	51,97587 117,64644	1.1 Евро
8479	Муниципальный район «Шелопутинский район»	Здание клуба	Шелопутинский район, 37А, Центральная улица, село Мироново	51,9813 117,64594	1.1 Евро
8480	Муниципальный район «Шелопутинский район»	Школа	3, Школьная улица, село Копуль, Шелопутинский район	51,89807 117,64434	1.1 Евро
8481	Муниципальный район «Шелопутинский район»	Здание клуба	Шелопутинский район, д.22, ул.Нагорная, село Копуль	51,89058 117,64243	1.1 Евро
8482	Муниципальный район «Шелопутинский район»	Администрация	Шелопутинский район, 54, Центральная улица, село Копуль	51,87958 117,6473	1.1 Евро
8483	Муниципальный район «Шелопутинский район»	Станция по борьбе с болезнями животных	Россия, Шелопутинский район, Солнечная улица, село Шелопутино	51,64121 117,56597	1.1 Евро
8484	Муниципальный район «Шелопутинский район»	Гостиница	Шелопутинский район, 22, улица Чернышевского, село Шелопутино	51,64437 117,56978	1.1 Евро
8485	Муниципальный район «Шелопутинский район»	Магазин "Наташа"	Россия, Шелопутинский район, Советская улица, село Шелопутино	51,65811 117,56019	1.1 Евро
8486	Муниципальный район «Шелопутинский район»	ГКУ "КЦЗН"	Шелопутинский район, село Шелопутино, улица Музыла, 57	51,64244 117,54085	1.1 Евро
8487	Муниципальный район «Шелопутинский район»	Пекарня, ИП Элоян Гаянэ Геворгович, с. Шелопутино, ул. Чернышевского, д. 37	Шелопутинский район, село Шелопутино, улица Чернышевского, 37	51,64903 117,56172	1.1 Евро
8488	Муниципальный район «Шелопутинский район»	№ 32 НЕФТЕМАРКЕТ ПАО, с. Шелопутино	Шелопутинский район, село Шелопутино, улица Бутина	51,65437 117,5635	0.75 - железный

№	Муниципальное образование	Наименование места накопления	Адрес места накопления	Географические координаты		Тип контейнера
8489	Муниципальный район «Шелопутинский район»	Хозяйственный магазин	Шелопутинский район, 42, Советская улица, село Шелопутино	51,65314	117,562	1.1 Евро
8490	Муниципальный район «Шелопутинский район»	Детский сад	село Шелопутино, Советская улица, 42, Шелопутинский район, Россия	51,65303	117,56203	1.1 Евро
8491	Муниципальный район «Шелопутинский район»	Автоцентр	Шелопутинский район, 40, Советская улица, село Шелопутино	51,65268	117,56233	1.1 Евро
8492	Муниципальный район «Шелопутинский район»	Автозаправочная станция	село Шелопутино, улица Чернышевского, Шелопутинский район, Россия	51,65047	117,56133	1.1 Евро
8493	Муниципальный район «Шелопутинский район»	Магазин "Эксклюзив"	село Шелопутино, улица Чернышевского, 47, Шелопутинский район, Россия	51,65042	117,56082	1.1 Евро
8494	Муниципальный район «Шелопутинский район»	МВД	село Шелопутино, Юбилейная улица, 6, Шелопутинский район, Россия	51,64878	117,55497	1.1 Евро
8495	Муниципальный район «Шелопутинский район»	Магазин	Шелопутинский район, село Шелопутино, Юбилейная улица, 12	51,64764	117,55386	1.1 Евро
8496	Муниципальный район «Шелопутинский район»	Прокуратура Шелопутинского района с. Шелопутино ул. Юбилейная 20	Шелопутинский район, 20, Юбилейная улица, село Шелопутино	51,64707	117,55332	1.1 Евро
8497	Муниципальный район «Шелопутинский район»	Шелопутинский ДЭУ с. Шелопутино, ул. Чернышевского, 3	Шелопутинский район, село Шелопутино, улица Чернышевского, 3	51,64292	117,57086	0.75 - железный
8498	Муниципальный район «Шелопутинский район»	Детский сад	Шелопутинский район, 15, Новая улица, село Шелопутино	51,66645	117,54933	1.1 Евро
8499	Муниципальный район «Шелопутинский район»	ООО Рассвет	673610, Шелопутинский район, Шелопутино, Р429,	51,65987	117,54937	1.1 Евро
8500	Муниципальный район «Шелопутинский район»	Мемориал	2, улица Лаза, село Шелопутино, Шелопутинский район	51,64663	117,5525	1.1 Евро
8501	Муниципальный район «Шелопутинский район»	Больница	28А, Верхняя улица, село Шелопутино, Шелопутинский район	51,64666	117,53949	1.1 Евро
8502	Муниципальный район «Шелопутинский район»	Мировые судьи	Шелопутинский район, 4, улица Лаза, село Шелопутино	51,6465	117,55198	1.1 Евро
8503	Муниципальный район «Шелопутинский район»	Пожарно-Спасательная часть № 40	село Шелопутино, Первомайская улица, Шелопутинский район, Россия	51,64821	117,57488	0.75 - железный
8504	Муниципальный район «Шелопутинский район»	Школа	село Шелопутино, Юбилейная улица, 14, Шелопутинский район, Россия	51,64926	117,55231	1.1 Евро
8505	Муниципальный район «Шелопутинский район»	Дошкольная группа	3А, Юбилейная улица, село Вершино-Шахтаминский, Шелопутинский район	51,29984	117,89121	1.1 Евро
8506	Муниципальный район «Шелопутинский район»	Школа	1, Тракторная улица, село Вершино-Шахтаминский, Шелопутинский район	51,29916	117,89061	1.1 Евро
8507	Муниципальный район «Шелопутинский район»	Детский сад	д.2, ул.Школьная, село Вершино-Шахтаминский, Шелопутинский район	51,29251	117,9024	1.1 Евро
8508	Муниципальный район «Шелопутинский район»	Администрация	10, Первомайская улица, село Нижняя Шахта, Шелопутинский район	51,3874	117,68792	1.1 Евро
8509	Муниципальный район «Шелопутинский район»	Магазин "Маргарита"	Шелопутинский район, 45, улица Чернышевского, село Шелопутино	51,65003	117,5611	0.75 - железный
8510	Муниципальный район «Шелопутинский район»	Парк им.И.Д.Музгина	Шелопутинский район, село Шелопутино Советская 36	51,64946	117,56403	0.75 - железный
8511	Муниципальный район «Шелопутинский район»	Здание клуба	Шелопутинский район, село Ишкан	51,96899	117,55943	1.1 Евро
8512	Муниципальный район «Шелопутинский район»	Школа	Шелопутинский район, село Шляк, Центральная улица, 6	51,8887	117,42914	1.1 Евро
8513	Муниципальный район «Шелопутинский район»	Школа	16, Верхняя улица, село Даякон, Шелопутинский район	51,82716	117,54673	1.1 Евро
8514	Муниципальный район «Шелопутинский район»	Школа	Шелопутинский район, 24, Молодежная улица, село Малышево	51,53972	117,66805	1.1 Евро
8515	Муниципальный район «Шелопутинский район»	Детский сад	Шелопутинский район, 1, Советская улица, село Шелопутино	51,64769	117,56512	1.1 Евро
8516	Муниципальный район «Шелопутинский район»	Школа	1, Центральная, село Шелопутино, Шелопутинский район	51,65035	117,55612	1.1 Евро
8517	Муниципальный район «Шелопутинский район»	Школа	Шелопутинский район, 3, Первомайская улица, село Нижняя Шахта	51,39002	117,68687	1.1 Евро
8518	Муниципальный район «Шелопутинский район»	Администрация	Тракторная улица д.16, село Глинянка, Шелопутинский район	51,65656	117,3988	1.1 Евро
8519	Муниципальный район «Шелопутинский район»	Здание клуба, с.Глинянка	18, улица 40 лет Победы, село Глинянка, Шелопутинский район	51,66253	117,40454	1.1 Евро
8520	Муниципальный район «Шелопутинский район»	Село Шелопутино, улица Лаза МКД	Шелопутинский район, село Шелопутино, улица Лаза	51,64614	117,54957	1.1 Евро
8521	Муниципальный район «Шилкинский район»	МОУ Ононская СОШ	Шилкинский район, село Усть-Ножовая, ул Зеленая, д 1	51,46442	115,76682	1.1 Евро
8522	Муниципальный район «Шилкинский район»	-	Размачино пост ЭЦ	51,76762	115,49505	0.75 - железный
8523	Муниципальный район «Шилкинский район»	ИП Огненько Людмила Николаевна. Магазин "Сударушка"	г.Шляк, ул Толстого, зд 112	51,86322	116,01106	1.1 Евро
8524	Муниципальный район «Шилкинский район»	Чиронская СОШ	Шилкинский район, село Чирон, Советская улица, 17	51,62852	115,7798	1.1 Евро
8525	Муниципальный район «Шилкинский район»	-	673376, Шилкинский район, Холбон, улица Маршала Жукова, 14	51,90279	116,25024	1.1 Евро
8526	Муниципальный район «Шилкинский район»	-	673376, Шилкинский район, Холбон, Просвещенская улица, 13	51,9023	116,24878	1.1 Евро
8527	Муниципальный район «Шилкинский район»	г. Шляк, ул. Станционная, д. 37, ВРД Чита, Шляк Автоконтрольный пункт АКП (производственный участок)	673370, Шилкинский район, Шляк, улица Станционная, 19	51,8569	116,03122	1.1 Евро
8528	Муниципальный район «Шилкинский район»	Школа№5	673390, Шилкинский район, Первомайский, Дарусонская улица, 40	51,66633	115,62575	1.1 Евро
8529	Муниципальный район «Шилкинский район»	АДМИНИСТРАЦИЯ СЕЛЬСКОГО ПОСЕЛЕНИЯ "ОНОНСКОЕ"	Шилкинский район, село Ононское, Советская улица, 17	51,47732	115,94969	1.1 Евро
8530	Муниципальный район «Шилкинский район»	Сянова Татьяна Николаевна, с.Зубарево,ул.Центральная,24	Шилкинский район, село Зубарево, Центральная улица, 24	51,78547	115,2679	1.1 Евро
8531	Муниципальный район «Шилкинский район»	М-н "Продукты" с. Номоконово, ул. Школьная, 3а	Шилкинский район, село Номоконово, ул Школьная, д 3а	51,64006	115,49516	1.1 Евро
8532	Муниципальный район «Шилкинский район»	Детская школа искусств	улица Ленина, 90, Шляк, Россия	51,85402	116,03217	1.1 Евро
8533	Муниципальный район «Шилкинский район»	Вокзал Шилкинский р-он, ст. Солнцева	Шилкинский район, село Солнцево, ул Станционная, д 4	51,755	115,67546	1.1 Евро
8534	Муниципальный район «Шилкинский район»	Образовательное учреждение, пгт. Первомайский, ул. Строительная,2	Шилкинский район, пгт. Первомайский, Строительная улица, 2	51,6695	115,64293	1.1 Евро
8535	Муниципальный район «Шилкинский район»	Сельский клуб культуры с. Чирон, ул. Советская, д. 17а	Шилкинский район, село Чирон, ул Советская, д 17А	51,62776	115,77961	1.1 Евро
8536	Муниципальный район «Шилкинский район»	пгт Холбон, ул. Просвещенская, 19	Шилкинский район, пгт. Холбон, ул Просвещенская, д 19	51,9027	116,25173	1.1 Евро
8537	Муниципальный район «Шилкинский район»	Пост ЭЦ Холбон вокзал	Шилкинский район, пгт. Холбон	51,89935	116,2373	0.75 - железный

№	Муниципальное образование	Наименование места накопления	Адрес места накопления	Географические координаты		Тип контейнера
8538	Муниципальный район «Шилкинский район»	Пост ЭЦ ст. Холбон	Шилкинский район, пгт. Холбон	51,90276	116,24386	0.75 - железный
8539	Муниципальный район «Шилкинский район»	Зубков Игорь Анатольевич, с. Размахинно, ул. Ингодинская, 59а	Шилкинский район, село Размахинно, Ингодинская улица	51,77915	115,48754	1.1 Евро
8540	Муниципальный район «Шилкинский район»	Зубков Игорь Анатольевич, с. Размахинно, ул. Заречная, 23а	Шилкинский район, село Размахинно, ул. Заречная, д. 23а	51,7736	115,48882	1.1 Евро
8541	Муниципальный район «Шилкинский район»	АЗС 702	673442, Шилкинский район, автодорога Амур,	52,03469	115,91701	1.1 Евро
8542	Муниципальный район «Шилкинский район»	ул. Мира, 23А, Первомайский,	673390, ул. Мира, 23А, Первомайский	51,66839	115,63282	1.1 Евро
8543	Муниципальный район «Шилкинский район»	№ 69 НЕФТЕМАРКЕТ ПАО, п.Первомайск	Шилкинский район, пгт. Первомайский	51,6746	115,64188	1.1 Евро
8544	Муниципальный район «Шилкинский район»	-	Урвал	51,97877	115,72675	1.1 Евро
8545	Муниципальный район «Шилкинский район»	Шилкинский р-н, село Чирон, ул Глазова	Забайкальский Шилкинский район, село Чирон, ул Глазова	51,61722	115,78148	1.1 Евро
8546	Муниципальный район «Шилкинский район»	Шилкинский р-н, село Чирон, ул Глазова	Шилкинский район, село Чирон, ул Глазова	51,61884	115,77996	1.1 Евро
8547	Муниципальный район «Шилкинский район»	Шилкинский район, Кироча, Набережная улица,	673383, Шилкинский район, Кироча, Набережная улица,	51,6225	115,77759	1.1 Евро
8548	Муниципальный район «Шилкинский район»	Шилкинский р-н, село Чирон, ул Глазова	673383, Шилкинский район, Кироча, Набережная улица,	51,6248	115,77684	1.1 Евро
8549	Муниципальный район «Шилкинский район»	Шилкинский р-н, село Чирон, ул Глазова	Забайкальский Шилкинский район, село Чирон, ул Глазова	51,62624	115,77646	1.1 Евро
8550	Муниципальный район «Шилкинский район»	Шилкинский район, Кироча, Кооперативная улица,	673383, Шилкинский район, Кироча, Кооперативная улица,	51,62713	115,7762	1.1 Евро
8551	Муниципальный район «Шилкинский район»	Шилкинский район, Кироча, Кооперативная улица,	673383, Шилкинский район, Кироча, Кооперативная улица,	51,62831	115,77592	1.1 Евро
8552	Муниципальный район «Шилкинский район»	-	673383, Шилкинский район, Кироча, Набережная улица,	51,62772	115,78027	1.1 Евро
8553	Муниципальный район «Шилкинский район»	Шилкинский район, Кироча, Кооперативная улица,	673383, Шилкинский район, Кироча, Кооперативная улица,	51,6294	115,7788	1.1 Евро
8554	Муниципальный район «Шилкинский район»	Детский сад, с. Чирон, ул. Кооперативная, 36	ЗБ, Кооперативная улица, село Чирон, Шилкинский район	51,62878	115,7774	1.1 Евро
8555	Муниципальный район «Шилкинский район»	Шилкинский район, Кироча, Кооперативная улица,	673383, Шилкинский район, Кироча, Кооперативная улица,	51,62963	115,77562	1.1 Евро
8556	Муниципальный район «Шилкинский район»	ст. Шилка, восстановительный поезд, ул. Комсомольская, 6	Шилкинский район, пгт. Холбон, Комсомольская улица, 6	51,90581	116,24732	0.75 - железный
8557	Муниципальный район «Шилкинский район»	ЭЧ-7 Энергетиков г. Шилка	Шилка	51,86396	116,051	0.75 - железный
8558	Муниципальный район «Шилкинский район»	-	-	51,63884	115,49833	1.1 Евро
8559	Муниципальный район «Шилкинский район»	-	-	51,64322	115,49203	1.1 Евро
8560	Муниципальный район «Шилкинский район»	УПС(ивц)г. Шилкаул. Станционная 13	Шилка, Станционная улица, 13	51,85583	116,02942	0.75 - железный
8561	Муниципальный район «Шилкинский район»	склад ДМТО	Шилка	51,85049	116,01491	0.75 - железный
8562	Муниципальный район «Шилкинский район»	г. Шилка, ул. Трудовая, 7, магазин, ИП Николин	Шилка, Трудовая улица, 5	51,85221	116,0108	1.1 Евро
8563	Муниципальный район «Шилкинский район»	пост ЭЦ Шилка, контрольный пост Шилка, товарная кофтора ст. Шилка	Шилка, микрорайон Соцгород	51,86043	116,04571	0.75 - железный
8564	Муниципальный район «Шилкинский район»	НПЧ-4, г. Шилка, Бадакина 9	Шилка, Старый поселок	51,85621	116,02507	0.75 - железный
8565	Муниципальный район «Шилкинский район»	буфет для Лок. бригад (ДОЛБ) ЛВРЛНА 1	Шилка, улица Ленина, 1	51,85223	116,01947	0.75 - железный
8566	Муниципальный район «Шилкинский район»	ст. шилка Техническая библиотека, станционная 17	Шилка, Станционная улица, 18	51,85587	116,03237	0.75 - железный
8567	Муниципальный район «Шилкинский район»	Супермаркет г. Шилка, ул. Балыбина, 134	Шилка, улица Балыбина, 134	51,8519	116,0319	1.1 Евро
8568	Муниципальный район «Шилкинский район»	-	673370, Шилкинский район, МТФ Митрошина, улица Лео,	51,81912	115,94997	1.1 Евро
8569	Муниципальный район «Шилкинский район»	-	673370, Шилкинский район, МТФ Митрошина, улица Мира,	51,82068	115,94901	1.1 Евро
8570	Муниципальный район «Шилкинский район»	Азорова Дулмажарт Ванчиковна, 192 км.Трасса, Чита-Хабаровск	Шилкинский район	52,00487	115,87173	1.1 Евро
8571	Муниципальный район «Шилкинский район»	Офис, г.Шилка,ул.Ленина,85	Шилка, улица Ленина, 85	51,8574	116,04016	0.75 - железный
8572	Муниципальный район «Шилкинский район»	Шилкинский район, с. Оноокское, ул. Советская 17А МРМ	Шилкинский район, село Оноокское, Новая улица, 13	51,47616	115,95315	1.1 Евро
8573	Муниципальный район «Шилкинский район»	г. Шилка, ул. Балыбина, 43, м-н "Лидер", ИП Алиев	Шилка, улица Балыбина	51,8501	116,02329	1.1 Евро
8574	Муниципальный район «Шилкинский район»	военкомат	64, улица Ленина, Шилка	51,85257	116,02683	0.75 - железный
8575	Муниципальный район «Шилкинский район»	Хлебозавод, п. Холбон, ул. Октябрьская, 2	Шилкинский район, пгт. Холбон, Октябрьская улица, 2	51,90682	116,24576	1.1 Евро
8576	Муниципальный район «Шилкинский район»	База, пгт.Первомайский,ул.Промышленная,5	Шилкинский район, пгт. Первомайский	51,67854	115,66459	1.1 Евро
8577	Муниципальный район «Шилкинский район»	-	673370, Шилкинский район, Шилка, ул. Балыбина, 85	51,85323	116,03459	1.1 Евро
8578	Муниципальный район «Шилкинский район»	Лагерь "Сосновый бор"	Шилкинский район	51,85762	116,07828	0.75 - железный
8579	Муниципальный район «Шилкинский район»	Терентьев Андрей Викторович, Магазины "Автомир", г. Шилка, ул. Балыбина 47	Шилка, микрорайон Центр	51,85064	116,02389	1.1 Евро
8580	Муниципальный район «Шилкинский район»	Сквер Побед, пгт Первомайский	Шилкинский район, пгт. Первомайский	51,66637	115,62755	1.1 Евро
8581	Муниципальный район «Шилкинский район»	Площадь Ленина, Первомайск, улица Ленина	Шилкинский район, пгт. Первомайский	51,66823	115,6381	1.1 Евро
8582	Муниципальный район «Шилкинский район»	Административное помещение, г.Шилка, ул. Русская, 6	6, Русская улица, Шилка	51,85168	116,0339	1.1 Евро
8583	Муниципальный район «Шилкинский район»	с.Размахинно,ул.Новая,15	Шилкинский район, село Размахинно	51,76959	115,48311	1.1 Евро
8584	Муниципальный район «Шилкинский район»	Школа, Усть-Телегуй, Советская улица, 20	Шилкинский район, село Усть-Телегуй, Советская улица, 20	51,54713	115,96438	1.1 Евро
8585	Муниципальный район «Шилкинский район»	Детский сад-Интернат, Усть-Телегуй, ул Советская, 17А	Шилкинский район, село Усть-Телегуй, Советская улица, 17	51,54651	115,965	1.1 Евро
8586	Муниципальный район «Шилкинский район»	МУ ШИЛКИНСКАЯ СЦ, стадион Локомотив	Шилка, Рабочая улица, 21	51,84466	116,0284	1.1 Евро
8587	Муниципальный район «Шилкинский район»	Чкалова5	673370, Шилкинский район, Шилка, улица Чкалова, 4	51,85578	116,05038	1.1 Евро

№	Муниципальное образование	Наименование места накопления	Адрес места накопления	Географические координаты		Тип контейнера
8588	Муниципальный район «Шилкинский район»	Шилкинский район, Шилка, улица Чкалова, 9А	673370, Шилкинский район, Шилка, улица Чкалова, 9А	51,8568	116,05145	1.1 Евро
8589	Муниципальный район «Шилкинский район»	Административное помещение, с. Новоберезовское, ул. Центральная 50	Шилкинский район, село Новоберезовское, Центральная улица, 50	52,11745	116,10023	1.1 Евро
8590	Муниципальный район «Шилкинский район»	Тохмакова Наталья Викторовна, пгт. Первомайский, ул. Строительная 3Б	Шилкинский район, пгт. Первомайский, Строительная улица, 5	51,66801	115,6448	1.1 Евро
8591	Муниципальный район «Шилкинский район»	МКД Шилка, ул. Балабина, д. 77	ул. Балабина, 77, Шилка, 673370	51,85294	116,03174	1.1 Евро
8592	Муниципальный район «Шилкинский район»	Здание дежурного пункта контактной сети	Шилкинский район, село Размахино	51,76862	115,49114	0.75 - железный
8593	Муниципальный район «Шилкинский район»	Табельная, гараж, кладовая ст. Казаново	Шилкинский район, село Казаново	51,77294	115,86358	0.75 - железный
8594	Муниципальный район «Шилкинский район»	Нефтемаркет73	673370, Шилкинский район, Шилка, Р426,	51,87945	115,9971	0.75 - железный
8595	Муниципальный район «Шилкинский район»	МОУ Размахинская СОШ с. Размахино, ул. Школьная, д.4	Шилкинский район, село Размахино, Школьная улица, 4	51,77707	115,48326	1.1 Евро
8596	Муниципальный район «Шилкинский район»	Пансионат Ингода	Шилкинский район	51,75646	115,54638	1.1 Евро
8597	Муниципальный район «Шилкинский район»	Административное здание, п. Первомайский, ул. Чкалова 4	Шилкинский район, пгт. Первомайский, улица Чкалова, 4	51,66435	115,61787	1.1 Евро
8598	Муниципальный район «Шилкинский район»	УПФР в г. Шилка, ул. Богомыжского 2	Шилка, улица Богомыжского, 2	51,85292	116,02331	0.75 - железный
8599	Муниципальный район «Шилкинский район»	МОУ НОМОКОНОВСКАЯ СОШ, с. Номоконово, ул. Школьная 14	Шилкинский район, село Номоконово, Школьная улица, 14	51,6397	115,49683	1.1 Евро
8600	Муниципальный район «Шилкинский район»	Интернат, с. Митрофаново ул. Ленина 16	Шилкинский район, село Митрофаново, улица Ленина, 16	51,82093	115,94878	1.1 Евро
8601	Муниципальный район «Шилкинский район»	Школа, с. Митрофаново, ул. Глазова 4	Шилкинский район, село Митрофаново, улица Глазова, 4	51,81927	115,95091	1.1 Евро
8602	Муниципальный район «Шилкинский район»	ШИЛКИНСКИЙ ПНДИ ЗАБАЙКАЛЬСКОГО КРАЯ ГСЕУСО, г. Шилка, ул. Вокзальная, д.4	Шилка, Вокзальная улица	51,86059	116,04736	1.1 Евро
8603	Муниципальный район «Шилкинский район»	Федеральное Казенное Учреждение комбинат "Аргунь", г. Шилка	Шилкинский район	51,87268	116,10918	1.1 Евро
8604	Муниципальный район «Шилкинский район»	УФНС РОССИИ ПО ЗАБАЙКАЛЬСКОМУ КРАЮ	Шилка, улица Толстого, 111	51,86512	116,00707	0.75 - железный
8605	Муниципальный район «Шилкинский район»	Кибасово ул Новая 4	673370, Шилкинский район, Новая улица,	51,86629	116,07667	1.1 Евро
8606	Муниципальный район «Шилкинский район»	Мирсаново ул Ногаз	673632, Шилкинский район, Р426,	51,89068	116,16554	1.1 Евро
8607	Муниципальный район «Шилкинский район»	заБГОК-СВЯЗЬ	Шилкинский район, пгт. Первомайский, Спортивная улица, 2А	51,67113	115,64014	1.1 Евро
8608	Муниципальный район «Шилкинский район»	Мирсаново ул Железнодорожная 3	673632, Шилкинский район, улица Кирова,	51,88986	116,16391	1.1 Евро
8609	Муниципальный район «Шилкинский район»	Мирсаново ул Кирова 105а	673632, Шилкинский район, улица Кирова,	51,88954	116,16441	1.1 Евро
8610	Муниципальный район «Шилкинский район»	Мирсаново ул Кирова 168	673632, Шилкинский район, улица Кирова,	51,89047	116,17226	1.1 Евро
8611	Муниципальный район «Шилкинский район»	Котельная ПЧ-6 ст. Шилка (г. Шилка, ул. Бадамна 9)	Шилка, Старый поселок	51,8554	116,0229	0.75 - железный
8612	Муниципальный район «Шилкинский район»	Котельная ТЧ Модульная ст. Шилка (г. Шилка, ул. Ленина 3а)	Шилка, микрорайон Центр	51,85198	116,02093	0.75 - железный
8613	Муниципальный район «Шилкинский район»	Котельная ЭЧ ст. Шилка (г. Шилка, ул. Энергетиков д.13)	Шилка, микрорайон Соцгород	51,86129	116,04722	0.75 - железный
8614	Муниципальный район «Шилкинский район»	Котельная ДС ст. Шилка (г. Шилка, ул. Вокзальная 1)	Шилка	51,86485	116,05397	0.75 - железный
8615	Муниципальный район «Шилкинский район»	Котельная ВРД ст. Шилка (г. Шилка, ул. Станционная 37)	Шилка	51,85888	116,03731	0.75 - железный
8616	Муниципальный район «Шилкинский район»	Мирсаново ул Кирова 84	673632, Шилкинский район, улица Кирова,	51,88743	116,15265	1.1 Евро
8617	Муниципальный район «Шилкинский район»	с Мирсаново ул Кирова 38	673632, Шилкинский район, улица Кирова,	51,88486	116,14335	1.1 Евро
8618	Муниципальный район «Шилкинский район»	с Кибасово ул Клубная 186	673370, Шилкинский район, Клубная улица,	51,86522	116,08086	1.1 Евро
8619	Муниципальный район «Шилкинский район»	Котельная Автобаза ст. Шилка (г. Шилка, ул. Ладо 48)	Шилка, микрорайон Соцгород	51,86005	116,0659	0.75 - железный
8620	Муниципальный район «Шилкинский район»	Магазин "Сказка" (г. Шилка, ул. Русская 47 - ул. Русская 45)	Шилка, Русская улица, 47	51,84856	116,03691	1.1 Евро
8621	Муниципальный район «Шилкинский район»	Россельхозбанк	Шилка, улица Ленина, 5	51,85228	116,02207	1.1 Евро
8622	Муниципальный район «Шилкинский район»	Дистанция инженерных сооружений, г. Шилка, ул. Заречная, 27	г Шилка, ул Заречная, д 27	51,84214	116,01895	1.1 Евро
8623	Муниципальный район «Шилкинский район»	УК Домоуправление т.ч.н. Авооска, Первомайский, Микрорайон, д. 16	673390, 16, Первомайский	51,65917	115,62498	1.1 Евро
8624	Муниципальный район «Шилкинский район»	Муниципальное Бюджетное учреждение библиотечно-информационный культурно-спортивный досуговый комплекс "Первомайский"	673390, Шилкинский район, Первомайский, Пролетарская улица, 38	51,6643	115,6262	1.1 Евро
8625	Муниципальный район «Шилкинский район»	пгт. Первомайский, мкр. Восточный	Шилкинский район, пгт. Первомайский, микрорайон Восточный	51,66317	115,64635	1.1 Евро
8626	Муниципальный район «Шилкинский район»	Первомайский, Строительная улица, 9А	Шилкинский район, пгт. Первомайский, Строительная улица, 9А	51,66424	115,64498	1.1 Евро
8627	Муниципальный район «Шилкинский район»	Строительная ул., 22, Первомайский	Строительная ул., 22, Первомайский, 673390	51,66489	115,64209	1.1 Евро
8628	Муниципальный район «Шилкинский район»	Пост ЭЦ ст. Казаново, 89243783903	Шилкинский район, село Казаново, Станционная улица, 5	51,77573	115,86607	0.75 - железный
8629	Муниципальный район «Шилкинский район»	Пост ЭЦ ст. Савино 89243783903	Шилкинский район, село Савино	51,76322	115,08806	0.75 - железный
8630	Муниципальный район «Шилкинский район»	МКД ул Забайкальская 7	673390, Забайкальская ул., 3, Первомайский	51,66841	115,64186	1.1 Евро
8631	Муниципальный район «Шилкинский район»	Ингодинская ул., 19, Первомайский МКД	Ингодинская ул., 19, Первомайский, 673390	51,66612	115,63909	1.1 Евро
8632	Муниципальный район «Шилкинский район»	УК Домоуправление, Первомайский, ул. Ингодинская, д. 3	673390, Ингодинская ул., 3, Первомайский	51,6687	115,63979	1.1 Евро
8633	Муниципальный район «Шилкинский район»	УК Домоуправление, Первомайский, ул. Пролетарская, д. 12 МКД	Шилкинский район, пгт. Первомайский, Пролетарская улица, 12	51,66555	115,63614	1.1 Евро
8634	Муниципальный район «Шилкинский район»	УК Домоуправление, Первомайский, ул. Герцена, д. 15	673390, ул. Герцена, 15, Первомайский	51,66626	115,63233	1.1 Евро
8635	Муниципальный район «Шилкинский район»	Пост ЭЦ ст. Солнцевая 89243783903	Шилкинский район, село Солнцево	51,75403	115,67773	0.75 - железный
8636	Муниципальный район «Шилкинский район»	ВЧДЭ Дирекция зданий и сооружений ст. Солнцевая, 89243783903	Шилкинский район, село Солнцево, Станционная улица, 2	51,75484	115,67595	0.75 - железный

№	Муниципальное образование	Наименование места накопления	Адрес места накопления	Географические координаты	Тип контейнера
8637	Муниципальный район «Шилкинский район»	Административное здание Дирекция зданий и сооружений ст. Солнцевая 89243783903	Шилкинский район, село Солнцево, Станционная улица	51,75526 115,67368	0,75 - железный
8638	Муниципальный район «Шилкинский район»	Пост ЭЦ ст. Размахинто 89243783903	Шилкинский район, село Размахинто	51,76837 115,49116	0,75 - железный
8639	Муниципальный район «Шилкинский район»	Пост ЭЦ ст. Зубарево 89243783903	Шилкинский район, село Зубарево	51,78477 115,26789	0,75 - железный
8640	Муниципальный район «Шилкинский район»	МУДО "Детская школа искусства" п. Первомайский	673390, Шилкинский район, Первомайский,	51,66276 115,62869	1.1 Евро
8641	Муниципальный район «Шилкинский район»	МОУ ОНОНСКАЯ СОШ	Шилкинский район, поселок при станции Онон	51,71453 115,80618	1.1 Евро
8642	Муниципальный район «Шилкинский район»	ул. Чернышевского, 7, Первомайский	ул. Чернышевского, 7, Первомайский, 673390	51,6686 115,63511	1.1 Евро
8643	Муниципальный район «Шилкинский район»	МКД ул. Олега Кошевого, 3, Первомайский,	673390, ул. Олега Кошевого, 3, Первомайский	51,67046 115,63696	1.1 Евро
8644	Муниципальный район «Шилкинский район»	Детская школа искусства	Шилка, улица Ленина, 90	51,85402 116,03218	1.1 Евро
8645	Муниципальный район «Шилкинский район»	Магазин Светофор, Шилкинский р-н, пгт. Первомайский, ул. Промышленная, 3-1	Шилкинский район, пгт. Первомайский	51,67576 115,66251	1.1 Евро
8646	Муниципальный район «Шилкинский район»	ООО Локотех	673370, Шилкинский район, Шилка, улица Ленина, 1	51,85074 116,01511	0,75 - железный
8647	Муниципальный район «Шилкинский район»	Магазин Светофор, г. Шилка, ул. Балабина, 134	Шилка, улица Балабина, 134	51,85192 116,03176	1.1 Евро
8648	Муниципальный район «Шилкинский район»	Государственное стационарное бюджетное учреждение социального обслуживания "Шилкинский психоневрологический дом-интернат"	ул. Котовского, 17А, Шилка, 673370	51,86186 116,0579	1.1 Евро
8649	Муниципальный район «Шилкинский район»	МКД Шилка, улица Лазо, 54	54, улица Лазо, Шилка	51,86371 116,07236	1.1 Евро
8650	Муниципальный район «Шилкинский район»	Шилка мкр. Центр	Шилка, Пролетарская улица, 42	51,84854 116,02904	1.1 Евро
8651	Муниципальный район «Шилкинский район»	ШРЭ 3	673370, ул. Пролетарская, 47, Шилка	51,85021 116,02771	0,75 - железный
8652	Муниципальный район «Шилкинский район»	УК Домоуправление, Первомайский, ул. Белинского, д. 8	ул. Белинского, 8, Первомайский, 673390	51,6683 115,63684	1.1 Евро
8653	Муниципальный район «Шилкинский район»	ЛРДИ	673370, ул. Чкалова, 7А, Шилка	51,85914 116,054	1.1 Евро
8654	Муниципальный район «Шилкинский район»	МКД Шилка, микрорайон Центр (Балабина 162)	Шилка, микрорайон Центр	51,85397 116,04554	1.1 Евро
8655	Муниципальный район «Шилкинский район»	МКД Шилка, улица Школьная, 9	673370, Шилкинский район, Шилка, улица Школьная, 9	51,85384 116,04184	1.1 Евро
8656	Муниципальный район «Шилкинский район»	МКД ул. Балабина, 141, Шилка	673370, ул. Балабина, 141, Шилка	51,85588 116,04431	1.1 Евро
8657	Муниципальный район «Шилкинский район»	МРСК СИБИРИ ПАО, пгт. Холбоп, ул. Нагорная (базы) Административное здание	Шилкинский район, пгт. Холбоп, Нагорная улица	51,901 116,24935	1.1 Евро
8658	Муниципальный район «Шилкинский район»	МРСК СИБИРИ ПАО, пгт. Холбоп, ул. Набережная, 16 (Административное здание)	Шилкинский район, пгт. Холбоп, Набережная улица, 1	51,8989 116,25157	1.1 Евро
8659	Муниципальный район «Шилкинский район»	Шилкинский район, село Чирон, Гаражная улица	Шилкинский район, село Чирон, Гаражная улица	51,61995 115,78176	1.1 Евро
8660	Муниципальный район «Шилкинский район»	МКД ул. Балабина, д 146	г Шилка, ул Балабина, д 146	51,85371 116,0404	1.1 Евро
8661	Муниципальный район «Шилкинский район»	Восстановительный поезд	673370, Шилкинский район, Шилка, улица Комсомольская, 7	51,85785 116,03224	0,75 - железный
8662	Муниципальный район «Шилкинский район»	-	673370, Шилкинский район, Шилка, Станционная улица, 85	51,8586 116,03798	0,75 - железный
8663	Муниципальный район «Шилкинский район»	Шилкинский район, Новая улица, ЮЖС	673384, Шилкинский район, Новая улица,	51,4783 115,9502	1.1 Евро
8664	Муниципальный район «Шилкинский район»	База топлива	673370, Шилкинский район, Шилка, улица Комсомольская, 5А	51,85755 116,03404	1.1 Евро
8665	Муниципальный район «Шилкинский район»	Врд	673370, Шилкинский район, Шилка, улица Станционная, 20	51,85677 116,03268	0,75 - железный
8666	Муниципальный район «Шилкинский район»	МКД, г. Шилка, ул. Богомяткова, д. 6	673370, Богомяткова ул., 6, Шилка	51,85145 116,02405	1.1 Евро
8667	Муниципальный район «Шилкинский район»	ШРБ г шилка	673370, ул. Толстого, 100Д, Шилка	51,86711 116,01037	1.1 Евро
8668	Муниципальный район «Шилкинский район»	-	673381, Шилкинский район, Казаново, Октябрьская улица,	51,78068 115,86666	1.1 Евро
8669	Муниципальный район «Шилкинский район»	Школа	673381, Шилкинский район, Казаново, Октябрьская улица,	51,77116 115,85955	1.1 Евро
8670	Муниципальный район «Шилкинский район»	детский сад	673381, Шилкинский район, Казаново, Октябрьская улица,	51,77195 115,86216	1.1 Евро
8671	Муниципальный район «Шилкинский район»	МУНИЦИПАЛЬНОЕ ОБЩЕОБРАЗОВАТЕЛЬНОЕ УЧРЕЖДЕНИЕ СРЕДНЯЯ ОБЩЕОБРАЗОВАТЕЛЬНАЯ ШКОЛА ИМ. Г.П. БОГОМЯТКОВА	673371, Шилкинский район, село Богомятково, улица Г.П.Богомяткова, 23	51,99388 115,79973	1.1 Евро
8672	Муниципальный район «Шилкинский район»	АЗС 79	673449, Шилкинский район, Богомятково, автодорога Амур,	51,98922 115,80365	0,75 - железный
8673	Муниципальный район «Шилкинский район»	Пионерская	Шилкинский район, село Верхова Хила	52,08873 115,88745	1.1 Евро
8674	Муниципальный район «Шилкинский район»	Участок ОАО "РЖД" Дирекция моторвагонного подвижного состава г. Шилка, ул. Станционная 37а	Шилка, Станционная улица	51,85621 116,03378	1.1 Евро
8675	Муниципальный район «Шилкинский район»	ЮЖС	673447, Шилкинский район, с Размахинто ул. Ингодинская	51,78466 115,48732	1.1 Евро
8676	Муниципальный район «Шилкинский район»	Заб ИК ТЭК ТЭЦ	673390, Шилкинский район, Первомайский, Р426,	51,66846 115,65104	1.1 Евро
8677	Муниципальный район «Шилкинский район»	-	673390, Шилкинский район, Первомайский, 3-ое Марта улица, 2	51,66384 115,63298	1.1 Евро
8678	Муниципальный район «Шилкинский район»	АБТЭК	673390, Шилкинский район, Первомайский, Забайкальская улица, 12	51,66799 115,64129	1.1 Евро
8679	Муниципальный район «Шилкинский район»	Детский сад " Теремок "Забайкальский край, Шилкинский р-н, п.Первомайский ул.Строительная 9А-2	673390, Шилкинский район, Первомайский, улица Восточный Микр, 3А	51,66527 115,64531	1.1 Евро
8680	Муниципальный район «Шилкинский район»	ПРОКУРАТУРА ЗАБАЙКАЛЬСКОГО КРАЯ г.Шилка ул.Ленина 49	Шилка, улица Ленина	51,85382 116,02992	1.1 Евро
8681	Муниципальный район «Шилкинский район»	МОУ первомайская средняя общеобразовательная школа №5	673390, Шилкинский район, Первомайский, улица Ленина, 40	51,66625 115,6256	1.1 Евро
8682	Муниципальный район «Шилкинский район»	МКД ул. Ленина 33	673390, Шилкинский район, Первомайский, улица Ленина, 33	51,66603 115,62864	1.1 Евро
8683	Муниципальный район «Шилкинский район»	-	-	51,72136 115,56622	1.1 Евро

№	Муниципальное образование	Наименование места накопления	Адрес места накопления	Географические координаты	Тип контейнера
8684	Муниципальный район «Шилкинский район»	Шилкинский район, село Нижнее Номоконово, Лесная улица	Шилкинский район, село Нижнее Номоконово, Лесная улица	51,63648 115,48867	1.1 Евро
8685	Муниципальный район «Шилкинский район»	Шилкинский район, село Нижнее Номоконово, Трудовая улица	673364, Шилкинский район, Номоконово, Трудовая улица,	51,64061 115,48921	1.1 Евро
8686	Муниципальный район «Шилкинский район»	Шилкинский район, село Номоконово, Школьная улица	673364, Шилкинский район, Номоконово, Школьная улица,	51,64125 115,49	1.1 Евро
8687	Муниципальный район «Шилкинский район»	Шилкинский район, село Номоконово	673364, Шилкинский район, Номоконово, Новая улица,	51,64478 115,498	1.1 Евро
8688	Муниципальный район «Шилкинский район»	Шилкинский район, село Номоконово, Новая улица	673364, Шилкинский район, Номоконово, улица Мира,	51,64385 115,49663	1.1 Евро
8689	Муниципальный район «Шилкинский район»	Шилкинский район, село Номоконово, улица Мира	673364, Шилкинский район, Номоконово, улица Мира,	51,64249 115,49484	1.1 Евро
8690	Муниципальный район «Шилкинский район»	Шилкинский район, село Номоконово, Школьная улица	673364, Шилкинский район, Номоконово, Школьная улица,	51,64026 115,49456	1.1 Евро
8691	Муниципальный район «Шилкинский район»	-	673364, Шилкинский район, Номоконово, Трудовая улица,	51,6384 115,4973	1.1 Евро
8692	Муниципальный район «Шилкинский район»	Шилкинский район, село Номоконово, Школьная улица	673364, Шилкинский район, Номоконово, Школьная улица,	51,63858 115,49956	1.1 Евро
8693	Муниципальный район «Шилкинский район»	Шилкинский район, село Нижнее Номоконово, Трудовая улица	673364, Шилкинский район, Номоконово, Трудовая улица,	51,63457 115,5036	1.1 Евро
8694	Муниципальный район «Шилкинский район»	ЗолотоДельячки	673390, Шилкинский район, Первомайский, улица Пожарная, 1	51,67518 115,6399	1.1 Евро
8695	Муниципальный район «Шилкинский район»	Ремонтный механический завод.	673390, Шилкинский район, Первомайский, улица Пожарная, 1	51,67527 115,63911	0.75 - железный
8696	Муниципальный район «Шилкинский район»	Шилкинский район, село Галкино МОУ Галкинская СОШ	Шилкинский район, село Галкино	51,78023 115,17875	1.1 Евро
8697	Муниципальный район «Шилкинский район»	МКД даурская 10	673390, Шилкинский район, Первомайский, Даурская улица, 10	51,65591 115,62526	1.1 Евро
8698	Муниципальный район «Шилкинский район»	МКД Российская 13	673390, Шилкинский район, Первомайский, Даурская улица, 16	51,65383 115,62426	1.1 Евро
8699	Муниципальный район «Шилкинский район»	Милосердие	Милосердие	51,66444 115,64287	1.1 Евро
8700	Муниципальный район «Шилкинский район»	Ул Пролетарская 12а	673390, Шилкинский район, Первомайский, улица Ленина, 12А	51,66636 115,63517	1.1 Евро
8701	Муниципальный район «Шилкинский район»	Первомайский, Пролетарская улица, 12А МКД	673390, Шилкинский район, Первомайский, Пролетарская улица, 12А	51,66617 115,63608	1.1 Евро
8702	Муниципальный район «Шилкинский район»	Дом культуры	673390, Шилкинский район, Первомайский, Пролетарская улица, 5	51,66444 115,63802	1.1 Евро
8703	Муниципальный район «Шилкинский район»	ККБ 3 ул Пролетарская	673390, Шилкинский район, Первомайский, Пролетарская улица, 24	51,66513 115,63264	1.1 Евро
8704	Муниципальный район «Шилкинский район»	База топлива Дирекция снабжения г. Шилка, ул. Станционная, 1	Шилка, Станционная улица, 1	51,85318 116,02214	0.75 - железный
8705	Муниципальный район «Шилкинский район»	УФСБ России, г. Шилка, ул. Глазова, 41	41, улица Глазова, Шилка	51,84819 116,03301	0.75 - железный
8706	Муниципальный район «Шилкинский район»	Бурятский филиал ПАО Ростелеком	Шилка, улица Ленина, 96	51,85463 116,03545	1.1 Евро
8707	Муниципальный район «Шилкинский район»	ООО Эконом, Первомайск, Пролетарская, 42Б	673390, Шилкинский район, Первомайский, улица Ленина, 40	51,66628 115,62584	1.1 Евро
8708	Муниципальный район «Шилкинский район»	Детская поликлиника	Шилка, улица Толстого, 26	51,85681 116,0191	1.1 Евро
8709	Муниципальный район «Шилкинский район»	Администрация района	673370, ул. Ленина, 80, Шилка	51,85278 116,02905	1.1 Евро
8710	Муниципальный район «Шилкинский район»	Школа 52 Пищевблок	673370, ул. Ленина, 53, Шилка	51,85489 116,03144	1.1 Евро
8711	Муниципальный район «Шилкинский район»	Школа 52	673370, ул. Ленина, 53, Шилка	51,85498 116,03094	1.1 Евро
8712	Муниципальный район «Шилкинский район»	След Комитет ул Ленина	-	51,85409 116,02932	0.75 - железный
8713	Муниципальный район «Шилкинский район»	Комитет Культуры ул Ленина 49а	г Шилка, ул. Ленина, д 49	51,85402 116,0303	1.1 Евро
8714	Муниципальный район «Шилкинский район»	МКД	Мирсаново, Россия ул Новая 15,16	51,88303 116,14054	1.1 Евро
8715	Муниципальный район «Шилкинский район»	Интернат	ул. Кирова, 673632	51,88834 116,16092	1.1 Евро
8716	Муниципальный район «Шилкинский район»	МКД Кирова	ул. Кирова, 673632	51,88837 116,16062	1.1 Евро
8717	Муниципальный район «Шилкинский район»	Школа	ул. Кирова, 673632	51,88933 116,1636	1.1 Евро
8718	Муниципальный район «Шилкинский район»	Школа, с.Золотухино, ул.Центральная,6	Шилкинский район, 6, Центральная улица, село Золотухино	52,13571 115,92954	1.1 Евро
8719	Муниципальный район «Шилкинский район»	Школа, с.Новоберезовское, ул.Школьная,1	1, Школьная улица, село Новоберезовское, Шилкинский район	52,11374 116,09483	1.1 Евро
8720	Муниципальный район «Шилкинский район»	Центр гигиены	673370, ул. Толстого, д. 100, Шилка	51,86643 116,01093	1.1 Евро
8721	Муниципальный район «Шилкинский район»	Муниципальное учреждение Шилкинская спортивная школа	г Шилка, ул. Ленина, д 65	51,85343 116,02866	1.1 Евро
8722	Муниципальный район «Шилкинский район»	Акционерное общество "Железнодорожная торговая компания"	г Шилка, ул.Котовского,9(Здание конторы)	51,86448 116,0633	0.75 - железный
8723	Муниципальный район «Шилкинский район»	Федеральное государственное казенное учреждение «Управление вневедомственной охраны войск национальной гвардии Российской Федерации по Забайкальскому краю»	673370, ул. Ворожского, 7, Шилка	51,85796 116,04442	0.75 - железный
8724	Муниципальный район «Шилкинский район»	Магазин Хлеб Соль Забайкальский край,Шилкинский р-н, г. Шилка ул. Ленина,132	Шилка, улица Ленина, 130	51,85615 116,04223	1.1 Евро
8725	Муниципальный район «Шилкинский район»	МКД переулок Южный 4	673370, Южный пер., 4, Шилка	51,84806 116,02658	1.1 Евро
8726	Муниципальный район «Шилкинский район»	РЦС Дом Связи	673370, ул. Пролетарская, 47, Шилка	51,84952 116,02815	0.75 - железный
8727	Муниципальный район «Шилкинский район»	МКД	673370, ул. Котовского, 4, Шилка	51,85961 116,04756	1.1 Евро
8728	Муниципальный район «Шилкинский район»	МКД	673370, ул. Толстого, 18, Шилка	51,85601 116,01914	1.1 Евро
8729	Муниципальный район «Шилкинский район»	ул. Ленина, 15, Шилка	673370, ул. Ленина, 15, Шилка	51,85301 116,02503	1.1 Евро
8730	Муниципальный район «Шилкинский район»	ООО "Эконом"	673370, ул. Ленина, 12х, Шилка	51,85578 116,04255	1.1 Евро
8731	Муниципальный район «Шилкинский район»	МКД	673370, ул. Пролетарская, 69, Шилка	51,85104 116,03372	1.1 Евро
8732	Муниципальный район «Шилкинский район»	МКД ул. Ворожского, 1А, Шилка	673370, ул. Ворожского, 1А, Шилка	51,85807 116,04383	1.1 Евро

№	Муниципальное образование	Наименование места накопления	Адрес места накопления	Географические координаты	Тип контейнера
8733	Муниципальный район «Шилкинский район»	МКД г.Шилка, Лесной пер, д 1	г.Шилка, Лесной пер, д 1	51,84168 116,03076	1.1 Евро
8734	Муниципальный район «Шилкинский район»	МКД ул.Балыбина 73	673370, ул. Погодаева, 5, Шилка	51,85271 116,0303	1.1 Евро
8735	Муниципальный район «Шилкинский район»	Партизанская7	673370, ул. Балыбина, 40, Шилка	51,85037 116,02365	1.1 Евро
8736	Муниципальный район «Шилкинский район»	ГАУСО "ПНДИ"	Шилкинский район, пгт. Первомайский, улица Чехова	51,66929 115,63833	1.1 Евро
8737	Муниципальный район «Шилкинский район»	Школа 51	673370, ул. Балыбина, 154, Шилка	51,85513 116,04411	1.1 Евро
8738	Муниципальный район «Шилкинский район»	НП Сагирова	673370, ул. Балыбина, 134, Шилка	51,85279 116,03728	0.75 - железный
8739	Муниципальный район «Шилкинский район»	ООО "Торгсервис75" м-н "Светофор"ул.Балыбина, 134	673370, ул. Соболева, 14, Шилка	51,85303 116,03801	1.1 Евро
8740	Муниципальный район «Шилкинский район»	ИП Арбугаса	673370, Супермаркет "Читинка, ул. Балыбина, 134, Шилка	51,85276 116,03675	1.1 Евро
8741	Муниципальный район «Шилкинский район»	Частное учреждение здравоохранения «Поликлиника «РЖД-Медицина» города Шилка	673370, ул. Балыбина, 138, Шилка	51,8531 116,03655	1.1 Евро
8742	Муниципальный район «Шилкинский район»	-	-	51,85047 116,03067	1.1 Евро
8743	Муниципальный район «Шилкинский район»	ГПОУ Шилкинский многопрофильный лицей	673370, ул. Ленина, 69, Шилка	51,85584 116,03648	1.1 Евро
8744	Муниципальный район «Шилкинский район»	Детский сад "Аленушка" ул.Пролетарская,д.38	Шилкинский район, пгт. Первомайский, Пролетарская улица, 38	51,66391 115,62569	1.1 Евро
8745	Муниципальный район «Шилкинский район»	Администрация Сельского Поселения "Номоконовское"	Шилкинский район, село Номоконово, Школьная улица, 5	51,63878 115,49829	1.1 Евро
8746	Муниципальный район «Шилкинский район»	МДОУ ЦРР-Детский сад №12 "ТЕРЕМОК"	9Ас2, Строительная улица, пгт. Первомайский, Шилкинский район	51,66475 115,64622	1.1 Евро
8747	Муниципальный район «Шилкинский район»	Детский сад, г. Шилка, ул. Толстого,41	Шилка, улица Толстого, 41	51,85815 116,01638	1.1 Евро
8748	Муниципальный район «Шилкинский район»	Детский сад, г. Шилка, ул. Балыбина, 57	57, улица Балыбина, Шилка	51,85139 116,02654	1.1 Евро
8749	Муниципальный район «Шилкинский район»	Детский сад, пгт. Холбон, ул. Имени Маршала Жукова, Г.К.Э	Шилкинский район, пгт. Холбон, улица Маршала Жукова, 3	51,90347 116,25003	1.1 Евро
8750	Муниципальный район «Шилкинский район»	Офисное помещение, пгт. Первомайский, ул. Строительная,3	Шилкинский район, пгт. Первомайский, Строительная улица, 3	51,67052 115,64471	1.1 Евро
8751	Муниципальный район «Шилкинский район»	Центр гигиены и эпидемиологии, г. Шилка, ул. Толстого, 100	Шилка, улица Толстого, 100	51,86481 116,01126	1.1 Евро
8752	Муниципальный район «Шилкинский район»	Школа, г.Шилка, ул.Бородиня,11	Шилка, улица Бородиня, 11	51,85643 116,02333	1.1 Евро
8753	Муниципальный район «Шилкинский район»	Школа, г. Шилка, ул. Пузырева д. 33	Россия, Шилка, 33, улица Пузырева	51,84801 116,03206	1.1 Евро
8754	Муниципальный район «Шилкинский район»	Советская МКД	20, Советская улица, село Чирон, Шилкинский район	51,62905 115,77856	1.1 Евро
8755	Муниципальный район «Шилкинский район»	детский сад "Ромашка"	Шилкинский район, село Ононское, Новая улица, 30	51,47989 115,951	1.1 Евро
8756	Муниципальный район «Шилкинский район»	Детский дом творчества	Шилкинский район, пгт. Первомайский, Забайкальская улица, 2	51,67035 115,64119	1.1 Евро
8757	Муниципальный район «Шилкинский район»	МОУ "Холбонская СОШ	Шилкинский район, пгт. Холбон, ул Садовая, д 2а соор 2а	51,90337 116,24596	1.1 Евро
8758	Муниципальный район «Шилкинский район»	школа филиал	Шилкинский район, пгт. Арбагар, Комсомольская улица, 18	51,94561 116,27959	1.1 Евро
8759	Муниципальный район «Шилкинский район»	Детский сад	47, Пролетарская улица, Шилка	51,85056 116,0308	0.75 - железный
8760	Муниципальный район «Шилкинский район»	школа №1	Шилкинский район, пгт. Первомайский, 2Б	51,68309 115,67367	1.1 Евро
8761	Муниципальный район «Шилкинский район»	администрация	Шилкинский район, село Казаново, улица Октябрьской Революции, 61	51,7742 115,86022	1.1 Евро
8762	Муниципальный район «Шилкинский район»	администрация	Шилкинский район, пгт. Холбон, улица Маршала Жукова, 14	51,90303 116,2503	1.1 Евро
8763	Муниципальный район «Шилкинский район»	Школа	Шилка, улица Ленина, 53	51,85522 116,03171	1.1 Евро
8764	Муниципальный район «Шилкинский район»	Дом культуры	Шилкинский район, село Богомяково, улица Богомякова, 21	51,99258 115,80166	1.1 Евро
8765	Муниципальный район «Шилкинский район»	администрация	Шилкинский район, село Богомяково, Центральная улица, 10	51,99306 115,79803	1.1 Евро
8766	Муниципальный район «Шилкинский район»	ГУЗ "КБ № 3"	Шилкинский район, пгт. Первомайский, Пролетарская улица333903	51,66522 115,63248	1.1 Евро
8767	Муниципальный район «Шилкинский район»	административное здание	Шилкинский район, село Шиванда	51,72348 115,56883	1.1 Евро
8768	Муниципальный район «Шилкинский район»	ГУСО Сибиряк	Шилка, улица Ленина, 94	51,85442 116,03384	1.1 Евро
8769	Муниципальный район «Шилкинский район»	подстанция 220 кВ пгт. Холбон	Шилкинский район, пгт. Холбон	51,9014 116,22117	1.1 Евро
8770	Муниципальный район «Шилкинский район»	Спортивная ул., 11, Первомайский,	673390, Спортивная ул., 11, Первомайский	51,67047 115,63965	1.1 Евро
8771	Муниципальный район «Шилкинский район»	пгт. Первомайский мкр. Восточный 7В	Шилкинский район, пгт. Первомайский, микрорайон Восточный	51,66275 115,64486	1.1 Евро
8772	Муниципальный район «Шилкинский район»	Просвещенская ул., 18, Холбон,	Просвещенская ул., 18, Холбон, 673376	51,90249 116,25167	1.1 Евро
8773	Муниципальный район «Шилкинский район»	ул. Маршала Жукова, 16, Холбон,	ул. Маршала Жукова, 16, Холбон, 673376	51,90338 116,25145	1.1 Евро
8774	Муниципальный район «Шилкинский район»	Партизанская ул., 1, Холбон,	Партизанская ул., 1, Холбон, 673376	51,9026 116,24407	1.1 Евро
8775	Муниципальный район «Шилкинский район»	Садовая ул., 2, Холбон,	Садовая ул., 2, Холбон, 673376	51,90335 116,24554	1.1 Евро
8776	Муниципальный район «Шилкинский район»	Больничная ул., 4, Холбон,	Больничная ул., 4, Холбон, 673376	51,90545 116,2447	1.1 Евро
8777	Муниципальный район «Шилкинский район»	Первомайская ул., 1, Холбон	Первомайская ул., 1, Холбон, 673376	51,90706 116,24553	1.1 Евро
8778	Муниципальный район «Шилкинский район»	Энергетиков ул., 3, Холбон,	Энергетиков ул., 3, Холбон, 673376	51,90525 116,25247	1.1 Евро
8779	Муниципальный район «Шилкинский район»	Рабочая ул., 7, Холбон,	Рабочая ул., 7, Холбон, 673376	51,90099 116,25649	1.1 Евро
8780	Муниципальный район «Шилкинский район»	Рабочая ул., 12, Холбон,	Рабочая ул., 12, Холбон, 673376	51,89969 116,25409	1.1 Евро
8781	Муниципальный район «Шилкинский район»	Просвещенская ул., 8, Холбон,	Просвещенская ул., 8, Холбон, 673376	51,90163 116,24773	1.1 Евро
8782	Муниципальный район «Шилкинский район»	МКД г. Шилка, ул. Пузырева, д. 1	673370, ул. Пузырева, 1, Шилка	51,85086 116,02931	1.1 Евро

№	Муниципальное образование	Наименование места накопления	Адрес места накопления	Географические координаты		Тип контейнера
8783	Муниципальный район «Шилкинский район»	МКД г. Шилка, ул. Ленина, д. 118	ул. Ленина, 120, Шилка, 673370	51,85553	116,03995	1.1 Евро
8784	Муниципальный район «Шилкинский район»	МКД г. Шилка, ул. Ленина, 114	ул. Соболева, 3, Шилка, 673370	51,85476	116,03838	1.1 Евро
8785	Муниципальный район «Шилкинский район»	МКД г. Шилка, ул. Ленина, д. 110, 112	ул. Ленина, 110, Шилка, 673370	51,85486	116,03615	1.1 Евро
8786	Муниципальный район «Шилкинский район»	ОАО РЖД Вокзал	673370, ул. Вокзальная, 4, Шилка ОАО РЖД Вокзал + МКД	51,86114	116,04787	1.1 Евро
8787	Муниципальный район «Шилкинский район»	Первомайск АЗС 69	Заб край Первомайск АЗС 69	51,68665	115,65781	1.1 Евро
8788	Муниципальный район «Шилкинский район»	Пролетарская ул., 32, Первомайский,	673390, Пролетарская ул., 32, Первомайский	51,6656	115,62951	1.1 Евро
8789	Муниципальный район «Шилкинский район»	Дсад № 3 Золотой Ключик, пгт. Первомайский, ул. Мира, д. 20	Заб край Первомайский Мира14	51,66961	115,63611	1.1 Евро
8790	Муниципальный район «Шилкинский район»	Школа № 3, пгт. Первомайский, ул. Ленина, д. 11А	Заб край Первомайск ул Ленина 11а	51,66642	115,63794	1.1 Евро
8791	Муниципальный район «Шилкинский район»	МКД г. Шилка, ул. Ленина, д. 124	ул. Ленина, 122, Шилка, 673370	51,85547	116,04104	1.1 Евро
8792	Муниципальный район «Шилкинский район»	Администрация городская пгт. Первомайский, ул. Пролетарская, д. 3	Пролетарская ул., 3, Первомайский, 673390	51,66463	115,63918	1.1 Евро
8793	Муниципальный район «Шилкинский район»	п. Шилка, ул. Кооперативная 5	5, Кооперативная улица, Шилка	51,86585	116,00366	1.1 Евро
8794	Муниципальный район «Шилкинский район»	п.Шилка, мкр. Северный 1	1, микрорайон Северный, Шилка	51,86432	116,00894	1.1 Евро
8795	Муниципальный район «Шилкинский район»	МКД г. Шилка, ул. Ленина, д. 48	Шилка, улица Ленина, 48	51,851	116,02157	1.1 Евро
8796	Муниципальный район «Шилкинский район»	МКД г. Шилка, ул. Чкалова, д. 7	ул. Чкалова, 10, Шилка, 673370	51,85878	116,0553	1.1 Евро
8797	Муниципальный район «Шилкинский район»	МКД	673370, ул. Балабина, 143А, Шилка	51,85619	116,04404	1.1 Евро
8798	Муниципальный район «Шилкинский район»	МКД г. Шилка, ул. Соболева, д. 6	ул Соболева, 6, Шилка, 673370	51,85417	116,03754	1.1 Евро
8799	Муниципальный район «Шилкинский район»	МКД г. Шилка, ул. Соболева, д. 4	ул Соболева, 4, Шилка, 673370	51,85456	116,03734	1.1 Евро
8800	Муниципальный район «Шилкинский район»	МКД ул. Станционная, 17, Шилка,	673370, ул. Станционная, 17, Шилка	51,8558	116,03123	1.1 Евро
8801	Муниципальный район «Шилкинский район»	ул. Ленина, 50, Шилка	673370, ул. Ленина, 50, Шилка	51,85187	116,02191	1.1 Евро
8802	Муниципальный район «Шилкинский район»	ул Станционная 3	673370, ул. Станционная, 3, Шилка	51,85329	116,02263	1.1 Евро
8803	Муниципальный район «Шилкинский район»	Первомайский ул Промышленная 3 магазин Светофор	673390, Забайкальская ул., Первомайский	51,67584	115,66367	1.1 Евро
8804	Муниципальный район «Шилкинский район»	МКД г. Шилка, ул. Дорожная, д. 6	ул. Дорожная, 3, Шилка, 673370	51,8649	116,00453	1.1 Евро
8805	Муниципальный район «Шилкинский район»	ул. Кооперативная, 7, Шилка	ул. Кооперативная, 7, Шилка, 673370	51,86615	116,00426	1.1 Евро
8806	Муниципальный район «Шилкинский район»	ул. Молодежная, 1, Шилка,	673370, ул. Молодежная, 1, Шилка	51,86721	116,00325	1.1 Евро
8807	Муниципальный район «Шилкинский район»	ул. Дарасунская, 1, Шилка,	ул. Дарасунская, 1, Шилка, 673370	51,8679	116,0023	1.1 Евро
8808	Муниципальный район «Шилкинский район»	п Шилка мкр. Аргунь	673370, 5, Шилка	51,87031	116,00465	1.1 Евро
8809	Муниципальный район «Шилкинский район»	п Шилка мкр. Аргунь	Шилка, микрорайон Аргунь	51,86995	116,0056	1.1 Евро
8810	Муниципальный район «Шилкинский район»	ООО Лотос (м-н Читынка) пгт. Первомайский, ул. Строительная, д. 8А	Строительная ул., 4А, Первомайский, 673390	51,66758	115,64269	1.1 Евро
8811	Муниципальный район «Шилкинский район»	ул. Лазо, 10, Первомайский Государственное автономное учреждение социального обслуживания "Первомайский психоневрологический дом-интернат" Забайкальского края	673390, ул. Лазо, 10, Первомайский	51,66053	115,62851	1.1 Евро
8812	Муниципальный район «Шилкинский район»	Шилкинский район, село Шиванда	Шилкинский район, село Шиванда	51,72153	115,56662	1.1 Евро
8813	Муниципальный район «Шилкинский район»	МКД ул Мира 7	673390, 8-ое Марта ул., 3, Первомайский	51,66437	115,63465	1.1 Евро
8814	Муниципальный район «Шилкинский район»	УК ООО ЖКХ, Первомайский, ул. Восточный, д. 2	673390, 2, Первомайский	51,66349	115,6423	1.1 Евро
8815	Муниципальный район «Шилкинский район»	УК Домоуправление, ИП Золотухин, Первомайский, ул. Строительная, д. 5	673390, Строительная ул., 5, Первомайский	51,66814	115,64484	1.1 Евро
8816	Муниципальный район «Шилкинский район»	УК Ритм + МУДО "Детская школа искусств" п. Первомайский ул. Микрорайон, д. 18	18, Первомайский, 673390	51,66375	115,62846	1.1 Евро
8817	Муниципальный район «Шилкинский район»	УК Домоуправление Первомайский, Микрорайон, д. 14/8	14, Первомайский, 673390	51,66016	115,62756	1.1 Евро
8818	Муниципальный район «Шилкинский район»	МКД г. Шилка, ул. Балабина, д. 65	ул. Балабина, 69, Шилка, 673370	51,85242	116,02859	1.1 Евро
8819	Муниципальный район «Шилкинский район»	МКД Шилка, Русская улица, 13	Шилка, Русская улица, 13	51,85205	116,03426	1.1 Евро
8820	Муниципальный район «Шилкинский район»	МКД Шилка, ул. Погодаева, д. 13	ул. Погодаева, 13, Шилка, 673370	51,85126	116,03144	1.1 Евро
8821	Муниципальный район «Шилкинский район»	МКД Шилка, ул. Партизанская, д. 41	ул. Партизанская, 41А, Шилка, 673370	51,84679	116,02623	1.1 Евро
8822	Муниципальный район «Шилкинский район»	Забайкальская ул., 7А, Первомайский	673390, Забайкальская ул., 7А, Первомайский	51,66664	115,64226	1.1 Евро
8823	Муниципальный район «Шилкинский район»	Дом культуры (БМС ДК), Первомайский, ул. Пролетарская, д. 5	Пролетарская ул., 5, Первомайский, 673390	51,66448	115,63765	1.1 Евро
8824	Муниципальный район «Шилкинский район»	МКД ул Мира 3	673390, 8-ое Марта ул., 1, Первомайский	51,66511	115,63476	1.1 Евро
8825	Муниципальный район «Шилкинский район»	Первомайский, ул. Лазо, д. 16	ул. Лазо, 16, Первомайский, 673390	51,65959	115,62753	1.1 Евро
8826	Муниципальный район «Шилкинский район»	Первомайский 2Б	673390, 10, Первомайский	51,66203	115,62509	1.1 Евро
8827	Муниципальный район «Шилкинский район»	Дарасунская ул., 44, Первомайский	673390, Дарасунская ул., 44, Первомайский	51,66334	115,62496	1.1 Евро
8828	Муниципальный район «Шилкинский район»	Коттеджи, Первомайский, ул. Шилова, д. 6	ул. Шилова, 6, Первомайский, 673390	51,66752	115,6293	1.1 Евро
8829	Муниципальный район «Шилкинский район»	Первомайский сквер Победы	673390, ул. Ленина, 40, Первомайский	51,6666	115,62814	1.1 Евро
8830	Муниципальный район «Шилкинский район»	ул. Ленина, 34, Первомайский,	673390, ул. Ленина, 34, Первомайский	51,66674	115,62966	1.1 Евро

№	Муниципальное образование	Наименование места накопления	Адрес места накопления	Географические координаты		Тип контейнера
8831	Муниципальный район «Шилкинский район»	УК Домоуправление, Первомайский, ул. Мира, д. 26	ул. Мира, 26, Первомайский, 673390	51,66955	115,63292	1.1 Евро
8832	Муниципальный район «Шилкинский район»	Первомайский, ул. Матросова, д. 5А	ул. Матросова, 5А, Первомайский, 673390	51,67077	115,63424	1.1 Евро
8833	Муниципальный район «Шилкинский район»	ул. Ленина, 10, Первомайский, МКД	673390, ул. Ленина, 10, Первомайский	51,66694	115,63972	1.1 Евро
8834	Муниципальный район «Шилкинский район»	Восточный Мир, 12, Первомайский,	Восточный Мир, 12, Первомайский, 673390	51,66232	115,64288	1.1 Евро
8835	Муниципальный район «Шилкинский район»	Березовая Роша ул., 1, Первомайский,	Березовая Роша ул., 1, Первомайский, 673390	51,66136	115,63986	1.1 Евро
8836	Муниципальный район «Шилкинский район»	Строительная ул., д.3, Первомайский,	673390, Строительная ул., д.3, Первомайский	51,66712	115,64471	1.1 Евро
8837	Муниципальный район «Шилкинский район»	УК Домоуправление Первомайский, Микрорайон, д. 14/1	17, Первомайский, 673390	51,65914	115,62631	1.1 Евро
8838	Муниципальный район «Шилкинский район»	ул. Мира, 31, Первомайский,	ул. Мира, 31, Первомайский, 673390	51,66861	115,62998	1.1 Евро
8839	Муниципальный район «Шилкинский район»	ул. Жуковского, 7, Первомайский	673390, ул. Жуковского, 7, Первомайский	51,66735	115,63282	1.1 Евро
8840	Муниципальный район «Шилкинский район»	ОМВД Первомайский, ул. Мира, д. 24	ул. Мира, 24, Первомайский, 673390	51,66974	115,63355	1.1 Евро
8841	Муниципальный район «Шилкинский район»	УК Домоуправление, Первомайский, ул. Чернышевского, д. 13	Шилкинский район, пгт. Первомайский, улица Чернышевского, 13	51,66739	115,6348	1.1 Евро
8842	Муниципальный район «Шилкинский район»	УК Домоуправление, Первомайский, ул. Ленина 7	Шилкинский район, пгт. Первомайский, улица Ленина, 7	51,66641	115,64004	1.1 Евро
8843	Муниципальный район «Шилкинский район»	Шилка, улица Ленина, 88	Шилка, улица Ленина, 88	51,85383	116,03178	1.1 Евро

Перечень мест раздельного накопления по данным регионального оператора

№ п/п	Наименование организации	Адрес	Географические координаты		Количество контейнеров (шт.)	
			широта	долгота	контейнер для бумаги и картона (синие)	контейнер для пластика (оранжевые)
Комитет образования администрации городского округа «Город Чита»						
<i>Школы</i>						
1	МБОУ СОШ № 1	Забайкальского рабочего, 16	52,028078	113,522663	1	1
2	МБОУ СОШ № 2	Анохина, 110	52,033713	113,494141	1	1
3	МБОУ СОШ № 3	Курнатовского, 45	52,044283	113,50113	1	1
4	МБОУ МЯГ № 4	Чайковского, 6	52,034539	113,502972	1	1
5	МБОУ СОШ № 5	Профсоюзная, 14	52,027535	113,501696	1	1
6	МБОУ СОШ № 6	КСК, 5 мкр., д. 3	52,069341	113,397312	1	1
7	МБОУ СОШ № 7	п. Наклонный, пр. А. Булгакова, 60	52,000042	113,219571	1	1
8	МБОУ СОШ № 8	КСК, 5 мкр., д. 4	52,068715	113,398291	1	1
9	МБОУ СОШ № 9	Июньская, 2	52,057592	113,488536	1	1
10	МБОУ СОШ № 10	п. Песчанка, Юности, 4	51,989261	113,594133	1	1
11	МБОУ СОШ № 11	1 мкр., 16	52,024404	113,491015	1	1
12	МБОУ МГ № 12	9 Января, 64	52,034317	113,516698	1	1
13	МБОУ СОШ № 13	Лазо, 81	52,020985	113,49247	1	1
14	МБОУ СОШ № 14	п. Антипина, Каларская, 30	51,995805	113,551076	1	1
15	МБОУ СОШ № 15	Рахова, 75	52,052198	113,420003	1	1
16	МБОУ СОШ № 16	Гагарина, 1	52,023124	113,544258	1	1
17	МБОУ СОШ № 17	Ямаровская, 4	52,07507	113,455379	1	1
18	МБОУ СОШ № 18	Декабристов, 12	52,022625	113,513877	1	1
19	МБОУ СОШ № 19	Кайдаловская, 15а	52,039469	113,519123	1	1
20	МБОУ СОШ № 20	Романовский тракт, 77	52,118833	113,442263	1	1
21	МБОУ Гимназия № 21	Смоленская, 22	52,041247	113,515629	1	1
22	МБОУ СОШ № 22	мкр. Северный, 24	52,072823	113,489829	1	1
23	МБОУ СОШ № 23	Р-Кадала, Школьная, 1	52,037048	113,271628	1	1
24	МБОУ СОШ № 24	п. Кадала, Гайдара, 3а	52,010343	113,3445	1	1
25	МБОУ СОШ № 25	Кр. Звезды, 36а	52,063262	113,483289	1	1
26	МБОУ СОШ № 26	КСК, Весенняя, 16а	52,075696	113,376201	1	1
27	МБОУ СОШ № 27	мкр. Северный, 50	52,077511	113,485472	1	1
28	МБОУ СОШ № 29	Луговая, 87	52,008336	113,498875	1	1
29	МБОУ СОШ № 30	КСК, 6 мкр, пр. Фадеева, 29	52,066091	113,393593	1	1
30	МБОУ НОШ № 31	Бабушкина, 28	52,029857	113,526247	1	1
31	МБОУ СОШ № 32	Балябина, 48	52,043452	113,499244	1	1
32	МБОУ СОШ № 33	ГРЭС, Строителей, 26	52,066097	113,357022	1	1
33	МБОУ СОШ № 34	п. Застень, Раятная, 7	52,097914	113,290224	1	1
		п. Застень, Механизаторская, 12	52,097477	113,285364	1	1
		п. Ивановка, Ключевая, 18а	52,123025	113,306833	1	1
34	МБОУ СОШ № 36	Ползунова, 11	52,039231	113,435984	1	1
35	МБОУ НОШ № 37	ГРЭС, Строителей, 25	52,06603	113,351848	1	1
36	МБОУ СОШ № 38	Новобульварная, 64	52,053577	113,492812	1	1
37	МБОУ НОШ № 39	Аэропорт, мкр. Жилой городок, 15	52,014494	113,312933	1	1
38	МБОУ СОШ № 40	Полгорбунского, 98	52,04764	113,495911	1	1
39	МБОУ СОШ № 42	Белорусская, 1	52,02334	113,538805	1	1
40	МБОУ СОШ № 43	Вайнштейна, 1	52,044926	113,454265	1	1
		Вайнштейна, 16	52,045934	113,454624	1	1
41	МБОУ СОШ № 44	п. Восточный, ул. 40 лет Октября, 17	51,986566	113,27197	1	1
42	МБОУ СОШ № 45	Горбунова, 25	52,036804	113,447132	1	1
43	МБОУ СОШ № 46	Промышленная, 49	52,007488	113,485221	1	1
44	МБОУ СОШ № 47	Новобульварная, 28	52,045551	113,512539	1	1
45	МБОУ СОШ № 48	Карла Маркса, 27 а	52,030505	113,455334	1	1
46	МБОУ СОШ № 49	Анохина, 46	52,027624	113,509502	1	1
47	МБОУ СОШ № 50	Краснознаменная, 48	52,036993	113,4688	1	1
48	МБОУ СОШ № 51	п. Восточный, Юбилейная, 3	51,986516	113,265044	1	1
49	МБОУ СОШ № 52	КСК, Весенняя, 13	52,076914	113,377414	1	1
50	МБОУ «Городской центр образования»	Богомякова, 36	52,044261	113,498965	1	1
		П. Осипенко, 11	52,030294	113,506161	1	1
51	МБОУ НОШ № 4	Пригородная, 6	52,075198	113,456726	1	1
<i>Детские сады</i>						
52	МБДОУ № 2	Бабушкина, 58	52,038029	113,504822	1	1
53	МБДОУ № 3	2-я Московская, 17	52,026028	113,436379	1	1
54	МБДОУ № 4	Каларская, 40	51,992927	113,551876	1	1
55	МБДОУ № 5	Нечаева, 59	52,05335	113,498624	1	1
56	МБДОУ № 6	Звездная, 15	52,019056	113,302935	1	1
57	МБДОУ № 7	Забитиомс, а/г Опытный, 13	51,975993	113,257579	1	1
58	МБДОУ № 8	Октябрьский, 8	52,056318	113,479984	1	1
59	МБДОУ № 9	Карла Маркса, 2	52,029735	113,463536	1	1
60	МБДОУ № 10	Ингодинская, 70	52,028388	113,511012	1	1
61	МБДОУ № 11	Тобольская, 12	52,011562	113,327198	1	1

62	МБДОУ № 12	Заводская, 2	52,043496	113,454777	1	1
63	МБДОУ № 13	Амурская, 24	52,024265	113,514075	1	1
64	МБДОУ № 14	Ломоносова, 25	52,046128	113,450869	1	1
65	МБДОУ № 15	Баялина, 57	52,044061	113,493378	1	1
66	МБДОУ № 16	Нагорная, 24	52,041569	113,517866	1	1
67	МБДОУ № 17	п. Песчанка, Юности, 2	51,988906	113,591429	1	1
68	МБДОУ № 18	Ингодинская, 39	52,028017	113,510517	1	1
69	МБДОУ № 19	Гаюсана, 32б	52,065382	113,469788	1	1
70	МБДОУ № 20	Анохина, 94	52,03266	113,496288	1	1
71	МБДОУ № 21	Новобульварная, 125а	52,050802	113,495794	1	1
		Фрунзе, 21	52,052979	113,49954	1	1
72	МБДОУ № 22	Нечаева, 117	52,056623	113,490224	1	1
73	МБДОУ № 23	Бекетова, 21	52,016407	113,502091	1	1
74	МБДОУ № 24	Красной Звезды, 16а	52,058937	113,485481	1	1
75	МБДОУ № 25	п. Каштак, пер. Геофизический, 19	52,087169	113,483757	1	1
		п. Ясный	52,126901	113,494114	1	1
76	МБДОУ № 26	Смоленская, 26	52,041785	113,514731	1	1
77	МБДОУ № 27	Малая, 9	52,033031	113,481825	1	1
78	МБДОУ № 28	Новобульварная, 131а	52,05171	113,493863	1	1
79	МБДОУ № 29	3 мкр., 16	52,075707	113,385894	1	1
80	МБДОУ № 30	Кайдаловская, 25б	52,042749	113,523435	1	1
81	МБДОУ № 31	Гаюсана, 18	52,064967	113,475807	1	1
82	МБДОУ № 32	Советская, 15	52,024941	113,431196	1	1
83	МБДОУ № 33	п. Кадала, Гайдара, 5а	52,009838	113,343575	1	1
84	МБДОУ № 34	КСК, Труда, 9а	52,078485	113,376624	1	1
85	МБДОУ № 35	1 мкр, 12	52,0239	113,488823	1	1
86	МБДОУ № 36	п. Заречный, ул. Центральная, 21	52,105034	113,443889	1	1
87	МБДОУ № 37	Кенонская, 25а	52,039774	113,439389	1	1
88	МБДОУ № 38	пер. Промышленный, 2	52,010442	113,484915	1	1
89	МБДОУ № 39	Нечаева, 8	52,045025	113,522097	1	1
90	МБДОУ № 43	Новобульварная, 10	52,043159	113,518899	1	1
91	МБДОУ № 44	ГРЭС, Энтузиастов, 39	52,063051	113,352612	1	1
92	МБДОУ № 45	мкр. Северный, 45	52,07166	113,483819	1	1
93	МБДОУ № 46	ГРЭС, Автозаводская, 3а	52,069352	113,361936	1	1
94	МБДОУ № 47	Декабристов, 16	52,02314	113,513733	1	1
95	МБДОУ № 49	Гагарина, 8г	52,022331	113,547348	1	1
96	МБДОУ № 50	КСК, Текстильщиков, 14	52,073415	113,372671	1	1
97	МБДОУ № 51	Федора Гладкова, 10	52,070332	113,486002	1	1
98	МБДОУ № 53	Подгорбунского, 45	52,042865	113,506421	1	1
99	МБДОУ № 54	Традиционная, 14	52,01011	113,499459	1	1
100	МБДОУ № 55	Гагарина, 14а	52,020791	113,547986	1	1
101	МБДОУ № 56	3-я Южная, 13	52,002387	113,50378	1	1
		Молоковский тракт, 108	51,903565	113,527999	1	1
102	МБДОУ № 57	Девичья сопка, 34	43,333384	132,170457	1	1
		Рахова, 68	52,0515	113,422105	1	1
103	МБДОУ № 58	п. Рудник Кадала, Новая, 57	52,041441	113,252961	1	1
104	МБДОУ № 59	5-Малая, 6	52,034561	113,479166	1	1
105	МБДОУ № 61	Недорезова, 10	52,040472	113,465494	1	1
106	МБДОУ № 62	Ярославского, 16	52,016573	113,49	1	1
107	МБДОУ № 63	Забайкальского рабочего, 33	52,030311	113,515719	1	1
108	МБДОУ № 64	Чайковского, 41	52,039807	113,487907	1	1
109	МБДОУ № 65	Молодежная, 11	52,038023	113,434062	1	1
110	МБДОУ № 66	Пригородная, 16	52,074716	113,458307	1	1
111	МБДОУ № 68	Белорусская, 14	52,023273	113,542129	1	1
112	МБДОУ № 69	КСК, Весенняя, 9а	52,076476	113,37966	1	1
113	МБДОУ № 70	КСК, 6 мкр. д. 49	52,064458	113,392605	1	1
114	МБДОУ № 71	Баргузинская, 1	52,023229	113,51836	1	1
115	МБДОУ № 72	Угланская, 11	52,039541	113,510437	1	1
116	МБДОУ № 73	Костюшко-Григоровича, 32	52,037081	113,499944	1	1
117	МБДОУ № 74	Лермонтова, 22	52,034732	113,495013	1	1
118	МБДОУ № 75	мкр. Северный, 21	52,071815	113,490314	1	1
119	МБДОУ № 77	Онискевича, 31	52,03363	113,446036	1	1
120	МБДОУ № 78	мкр. Царский, 14	52,075973	113,47781	1	1
121	МБДОУ № 79	КСК, 4 мкр., д. 156	52,072391	113,392191	1	1
122	МБДОУ № 81	КСК, Н. Широких, 10а	52,077163	113,373794	1	1
123	МБДОУ № 82	мкр. Северный, 26	52,073736	113,489964	1	1
124	МБДОУ № 83	Ангарская, 45	52,030987	113,509826	1	1
125	МБДОУ № 85	Нечаева, 20	52,048642	113,513087	1	1
126	МБДОУ № 86	КСК, 5 мкр., 21а	52,066456	113,39918	1	1
127	МБДОУ № 87	Смоленская, 98	52,048875	113,496701	1	1
128	МБДОУ № 88	Подгорбунского, 24	52,039602	113,516321	1	1
129	МБДОУ № 93	п. Восточный, ул. Майская, 20а	51,985462	113,2702	1	1
130	МБДОУ № 96	КСК, 5 мкр., д. 29а	52,07088	113,393377	1	1

131	МБДОУ № 97	Славянская, 10	52,02472	113,548094	1	1
132	МБДОУ № 98	КСК, 5 мкр., д. 28а	52,067553	113,400725	1	1
133	МБДОУ № 99	Кайдаловская, 18	52,038511	113,523696	1	1
134	МБДОУ № 101	КСК, 4 мкр., д. 36а	52,075015	113,391185	1	1
135	МБДОУ № 106	Набережная, 70	52,043037	113,465027	1	1
136	МБДОУ № 107	Кастринская, 8	52,035647	113,490826	1	1
137	МБДОУ № 117	Онискевича, 15	52,031735	113,451193	1	1
<i>Учреждения дополнительного образования</i>						
138	МБОУ ДО «ДДЮТ»	Журавлева, 77	52,042848	113,503825	1	1
139	МБОУ ДО «ДЮСТП»	Июньская, 4	52,056135	113,48841	0	0
140	МБОУ ДО «СИОТ № 2»	Гагарина, 4	52,020364	113,542641	0	0
141	МБОУ ДО «ДДТ № 1»	5 мкр., д. 3	52,069341	113,397312	0	0
		Весенняя, 28а	52,078397	113,371539	1	1
142	МБОУ ДО «ДДТ № 2»	Недорезова, 42	52,043779	113,463383	0	0
		Ватутина, 18	52,04174	113,440125	0	0
143	МБОУ ДО «ЦДЮТик»	3-я Кооперативная, 9а	52,024343	113,448507	0	0
		Весенняя, 12, кв. 3	52,075314	113,377423	0	0
		Набережная, 72	52,043784	113,465018	1	1
144	МБУ ДО «ДЮЦ»	пер. Железобетонный, 14а	52,076886	113,459089	0	0
ИТОГО по Комитету образования администрации городского округа «Город Чита»			-	-	148	148
Комитет физической культуры и спорта администрации городского округа «Город Чита»						
145	МБУ «СШ № 1» («Школа фигурного катания»)	ул. Кайдаловская, 10а	52,038178	113,522627	2	2
146	МБУ «СШОР № 2» (Спортивный лагерь «Багульник», Зал греко-римской борьбы)	ул. Забайкальского Рабочего, 16 к1 ул. Богомыкова, 34	52,028078 52,043685	113,522663 113,498606	2 2	2 2
147	МБУ «СШ № 3» (Спортивно-оздоровительный центр «Дельфин»)	ул. Курнатовского, 56	52,042666	113,501498	2	2
148	МБУ «СШОР № 4» г. Чита («Теннисная школа», Спортивный лагерь)	ул. Токмакова, 1 о. Арахлей	52,037026 52,164594	113,515117 112,837855	2 2	2 2
149	МБУ «СШ № 5» («Ледовый дворец», Спортшкола, МСБ «Березка», Зал борьбы, Стадион «Титовский», Спортивный лагерь «Жемчужина», Гостиница «Березка»)	мкр. 9, стр. 10 ул. Токмакова, 1 ул. Колхозная, 1а п. Заречный, ул. Центральная, 8 1-ый мкр., 16А Спортивный лагерь «Жемчужина» ул. Колхозная, 1	52,071705 52,037026 52,000724 52,106373 52,024404 52,052523 52,000724	113,381043 113,515117 113,498453 113,442811 113,491015 113,473078 113,498453	2 2 2 2 2 2 2	2 2 2 2 2 2 2
150	МБУ «СШ № 7» г. Чита	ул. 40 лет Октября	51,979122	113,266733	2	2
151	МБУ «СШ № 9» г. Чита	ул. Ванштейна, 3	52,045203	113,452271	2	2
ИТОГО по Комитету физической культуры и спорта администрации городского округа «Город Чита»			-	-	30	30
Комитет культуры администрации городского округа «Город Чита»						
152	ЦДМШ им. Б.Г.Павликовской	ул. Журавлева, 49	52,036533	113,49733	1	1
153	ДШИ № 1	ул. Крулской, 7	52,034882	113,449369	1	1
154	ДШИ № 1	ул. Ярославского, 47	52,020674	113,493961	1	1
155	ДШИ № 1	ул. Донская, 11	52,035946	113,448354	1	1
156	ДМШ № 4	Украинский бульвар, 16	52,025451	113,540791	1	1
157	ДШИ № 5	ул. Радетная, 7	52,097914	113,290224	1	1
158	ДШИ № 6	ул. Юбилейная, 1	51,987148	113,263103	1	1
159	ДШИ № 6	ул. Гайдара, 13	52,007427	113,333244	1	1
160	КДЦ «Спутник»	ул. Ярославского, 16	52,016573	113,49	1	1
161	КДЦ «Спутник» (Шахматный парк)	ул. Бутина, 72	52,046809	113,512997	1	1
162	КДЦ «Спутник» (Мемориал «Боевая и трудовая слава забайкальцев»)	ул. Белика, 28	52,044842	113,47136	1	1
163	КДЦ «Спутник» (Мемориал «Погибшим на реке Халхин-Гол»)	ул. Петровско-Заводская	52,031364	113,525178	1	1
164	КДЦ «Мир»	40 лет Октября, 6-а	51,984408	113,271916	1	1
165	КДЦ «Юность» (Парк «Коллективный труд»)	ул. Горбунова, 15	52,034394	113,452495	1	1
166	Городской зоопарк	ул. Журавлева, 75	52,041785	113,50299	1	1
167	Городской зоопарк (Зоопитомник «Амодово»)	С. Амодово	51,874427	113,201057	1 1 1	1 1 1
168	Кинотеатр «Удокан»	ул. Ленина, 79	52,03071	113,505819	1	1
169	Централизованная библиотечная система (ЦБ им. А.П.Чехова)	ул. Угданская, 40	52,042128	113,505882	1	1
170	Централизованная библиотечная система (Детская библиотека им. А.П. Гайдара)	ул. Журавлева, 87	52,048182	113,509556	1	1
171	Централизованная библиотечная система (Библиотека № 3)	ул. Байкальская, 17	52,04471	113,456951	1	1
172	Централизованная библиотечная система (Библиотека № 4, 20)	ул. Майская, 1-6	51,98874	113,260723	1	1
173	Централизованная библиотечная система (Библиотека № 5)	6 мкр., 5	52,06582	113,387251	1	1

174	Централизованная библиотечная система (Библиотека № 8)	ул. Ярославского, 47	52,020674	113,493961	1	1
175	Централизованная библиотечная система (Библиотека № 9)	ул. Селегтинская, 14-а	52,021999	113,511613	1	1
176	Централизованная библиотечная система (Библиотека № 12)	ул. Кирова, 37	52,021129	113,536488	1	1
177	Централизованная библиотечная система (Библиотека № 16)	ул. Ползунова, 26	52,037043	113,436128	1	1
178	Централизованная библиотечная система (Библиотека № 21)	ул. Баялина, 10	52,038971	113,509826	1	1
ИТОГО по Комитету физической культуры и спорта администрации городского округа «Город Чита»			-	-	30	30
Всего			-	-	208	208

Перечень адресов МКД, где установлены сетки или оранжевые контейнеры

№ п/п	Наименование организации	Адрес	Географические координаты		Сетки для сбора ПЭТ	Контейнер для пластика (оранжевые)
			Широта	Долгота		
1	УК "Кварта-Л"	1 мкр, 25	52,025285	113,493234	2	-
2	ООО УК "Бытсервис"	3 МКР 5	52,069341	113,397312	-	1
3	ООО УК "Бытсервис"	3 мкр. 11	52,076537	113,383487	1	-
4	ООО УК "Бытсервис"	3 мкр. 14	52,075718	113,384214	1	-
5	ООО УК "Бытсервис"	3 мкр. 17	52,075901	113,386873	1	-
6	УК "Прогресс"	4 мкр 12	52,072496	113,39485	-	2
7	УК "Прогресс"	4 мкр 17	52,07548	113,39247	1	-
8	УК "Прогресс"	4 мкр 27	52,075801	113,393647	-	1
9	УК "Прогресс"	4 мкр 35	52,075773	113,388616	-	1
10	УК "Гарант"	5 мкр 46	52,069053	113,40113	-	1
11	УК "Гарант"	5 мкр 49	52,070099	113,399575	-	1
12	УК "Прогресс"	5 мкр 1, 2	52,070359	113,395892	-	1
13	УК "Гарант"	5 мкр 20	52,067071	113,398012	1	-
14	УК "Гарант"	5 мкр 24, 25	52,06732	113,395282	1	-
15	УК "Гарант"	5 мкр 27	52,068366	113,396899	-	1
16	УК "Прогресс"	5 мкр 29	52,071123	113,394302	-	1
17	УК "Гарант"	5 мкр 32а	52,067896	113,399863	1	-
18	УК "Гарант"	5 мкр 34	52,065117	113,398309	1	-
19	УК "Прогресс"	5 мкр 35 за поликлин	52,068339	113,393629	-	2
20	УК "Гарант"	5 мкр 37	52,068007	113,402639	1	-
21	УК "Гарант"	6 мкр 1	52,066279	113,386568	-	1
22	УК "Гарант"	6 мкр 12	52,06397	113,391607	1	-
23	УК "Гарант"	6 мкр 14	52,062775	113,393871	1	-
24	УК "Гарант"	6 мкр 15 сгорел	52,063123	113,395524	-	-
25	УК "Гарант"	6 мкр 17	52,061534	113,396054	1	-
26	УК "Гарант"	6 мкр 38	52,063738	113,392102	1	-
27	УК "Гарант"	6 мкр 8	52,065604	113,390745	-	1
28	УК "Гарант"	6 мкр, 4, 21	52,067614	113,388769	-	1
29	УК "Гарант"	6 МКР 15	52,063123	113,395524	-	1
30	ООО УК "Вектор"	9 мкр 1	52,071301	113,375321	1	-
31	ООО УК "Вектор"	9 мкр. 11	52,070503	113,378708	-	1
32	ООО УК "Престиж"	9 мкр. 6	52,071146	113,378052	1	-
33	ООО УК "Служба заказчика"	9-е января, 53	52,030666	113,510499	1	-
34	УК "Регион 5"	Автогенная 12	52,059513	113,487386	1	-
35	УК Жилком	Автогенная 17	52,061268	113,489596	1	-
36	УК "Регион 5"	Автогенная 5	52,060875	113,487323	1	-
37	УК "Элит-Сервис"	Алдаянская, 11	52,055665	113,477172	1	-
38	-	Анохина, 120	52,034212	113,492327	1	-
39	ТСЖ "Перекресток"	Бабушкина, 108	52,043236	113,49256	1	-
40	УК "РЭЦ"	Бабушкина, 34	52,032716	113,518432	1	-
41	УК "ДомСервис"	Бабушкина, 4	52,028183	113,530379	1	-
42	УК "Читинка"	Бабушкина, 99	52,034527	113,511991	1	-
43	ТСЖ Луч	Богомяккова, 55	52,04466	113,498112	1	-
44	ООО УК "Служба заказчика"	Богомяккова, 65	52,046111	113,499765	1	-
45	УК "Домоуправление №1"	Богомяккова, 73	52,047396	113,500717	1	-
46	ТСЖ "РУТЭ"	Бутина, 74	52,046897	113,514084	1	-
47	УК "Сервис"	Бутина, 78	52,048194	113,514542	1	-
48	ООО УК "Вектор"	Весенняя 2, 4	52,073531	113,380378	-	2
49	ООО УК "Вектор"	Весенняя 32	52,078292	113,368961	1	-
50	ООО УК "Вектор"	Весенняя 38	52,077489	113,368961	-	1
51	УК "Кварта-Л"	Генерала Белика 13	52,042189	113,480244	1	-
52	УК "Управдом"	Генерала Белика 5	52,042283	113,485733	1	-
53	УК "Регион 5"	Евгения Гаюсана 16	52,065227	113,476579	1	-
54	УК "Регион 5"	Евгения Гаюсана 2,8	52,06562	113,480235	-	1
55	УК "Помощь"	Евгения Гаюсана 21	52,063655	113,476525	1	-
56	УК Краском	Евгения Гаюсана 32	52,064624	113,470345	1	-
57	УК "Регион 5"	Евгения Гаюсана 40-42	52,066025	113,472806	1	-
58	УК "Домоуправление №6"	Журавлева, 54	52,040732	113,503034	1	-

59	УК "Сервис"	Заб.Рабочего 45	52,031231	113,513419	1	-
60	УК "Домоуправление №7"	Заб.Рабочего 57	52,031929	113,511676	1	-
61	ООО УК Авиатор	Звездная 2 (на ремонте)	52,020109	113,30006	1	-
62	ООО УК Авиатор	Звездная 7 а (на ремонте)	52,020109	113,30006	1	-
63	УК "Элит-Сервис"	Инголинская, 30	52,026138	113,516734	1	-
64	УК "Регион 2"	Июньская 12	52,058212	113,491841	-	1
65	УК Жилком	Июньская 18	52,059807	113,492919	1	-
66	УК "Центр"	Июньская 8	52,057514	113,491024	-	1
67	ООО УК "Вектор"	Космонавтов 1	52,074943	113,381986	-	1
68	ООО УК "Вектор"	Космонавтов 5	52,07641	113,38081	-	1
69	УК "Наш Дом"	Костюшко-Григоровича, 44	52,038533	113,496728	1	-
70	ООО УК «Фарос»	Кочеткова, 2	52,049118	113,515422	2	-
71	УК "Регион 2"	Кр. Звезды 6	52,057055	113,486514	1	1
72	УК "Регион 2"	Кр. Коммунаров 138	52,065731	113,477702	1	-
73	ТСЖ Краском	Кр. Коммунаров 17	52,063406	113,477828	1	-
74	УК "Северный"	Крайняя 10	52,069922	113,482499	-	1
75	УК "Сити-Сервис"	Красноармейская, 12	52,039935	113,490593	1	-
76	УК "Сити-Сервис"	Красноармейская, 14	52,040821	113,491617	1	-
77	УК "Элит-Сервис"	Красноармейская, 54	52,045125	113,49601	1	-
78	УК "Северный"	Красноармейская, 63	52,048271	113,49857	1	-
79	УК "Домоуправление №1"	Красноармейская, 68	52,04703	113,498139	1	-
80	ООО УК "Сервис"	Красноармейская, 90 (на ремонте)	52,052386	113,503951	1	-
81	УК "Регион 2"	Красной Звезды 12	52,058799	113,484457	-	1
82	УК "ДомСервис"	Курнатовского 70	52,048343	113,507068	1	-
83	УК "Регион 7"	Курнатовского 72	52,04877	113,507975	1	-
84	УК "Регион 4"	Ленна 110	52,035497	113,496477	1	-
85	УК "Домоуправление №4"	Ленна 123	52,035774	113,494222	1	-
86	УК "Домоуправление №4"	Ленна 127	52,036749	113,491707	1	-
87	-	Ленна, 4	52,023578	113,527352	1	-
88	УК "Элит-Сервис"	Матвеева, 10	52,046969	113,524091	1	-
89	ТСЖ МЖК	Металлистов 21	52,064186	113,479705	1	-
90	УК "Домоуправление №7"	Нерченская 9	52,026388	113,504247	1	-
91	УК "Центр"	Нечаева 115	52,057127	113,490862	-	1
92	ТСН Нечаева	Нечаева 17В	52,045158	113,519492	1	-
93	УК "Регион 4"	Нечаева 31	52,049085	113,510032	1	-
94	ООО УК "Служба заказчика"	Новобульварная 113	52,049141	113,501651	1	-
95	ООО УК "Служба заказчика"	Новобульварная 115	52,05032	113,498741	1	-
96	УК "Сервис"	Новобульварная 38	52,047119	113,508559	1	-
97	УК "Регион 2"	Новобульварная 84	52,055604	113,489964	-	1
98	УК "Регион 2"	Новобульварная 88	52,056025	113,489012	-	1
99	УК "Элит-Сервис"	Октябрьский 10 (на ремонте)	52,056839	113,478798	1	-
100	УК "Элит-Сервис"	Октябрьский 11	52,056335	113,480945	1	-
101	УК "Элит-Сервис"	Октябрьский 1-2	52,057869	113,483487	-	1
102	УК "Элит-Сервис"	Октябрьский 13	52,05644	113,482454	1	-
103	УК "Элит-Сервис"	Октябрьский 4	52,057193	113,481196	1	-
104	УК "Элит-Сервис"	Октябрьский 5, 6	52,056185	113,478555	1	-
105	УК "Элит-Сервис"	Октябрьский 7-10	52,056678	113,479948	-	1
106	УК "Элит-Сервис"	Октябрьский 9	52,055676	113,480217	-	1
107	-	Парк Пионеров	52,043264	113,502702	1	-
108	-	Площадь Декабристов	52,028776	113,514766	-	2
109	-	Площадь Ленна	52,033497	113,500843	1	-
110	ТСЖ Магистраль	Подгорбунского, 50	52,043114	113,507113	1	-
111	УК "Кварта-Л"	Подгорбунского, 57	52,045297	113,500124	1	-
112	УК "Перспектива"	Северный 10	52,071832	113,487655	-	1
113	УК "Перспектива"	Северный 20	52,070703	113,491491	1	-
114	УК "Северный"	Северный 22	52,069662	113,491599	-	1
115	УК "Перспектива"	Северный 31	52,075391	113,489659	1	-
116	ООО УК «Фарос»	Северный 33, 34	52,075375	113,487907	-	1
117	ТСЖ Север	Северный 36	52,071738	113,481942	1	-
118	УК "Регион 5"	Северный 38	52,073094	113,482292	1	-
119	УК "Перспектива"	Северный 4	52,074445	113,488365	-	1
120	УК "Регион 1"	Северный 47	52,074019	113,48523	-	1
121	УК "Энергострой"	Северный 49	52,074472	113,485454	-	1
122	УК "Кварта-Л"	Северный 57	52,076902	113,48267	1	-
123	ООО УК «Фарос»	Северный 58	52,075281	113,484026	-	1
124	ООО УК «Фарос»	Северный 58	52,075281	113,484026	-	1
125	ТСЖ Надежда	Северный 61	52,07884	113,484197	1	-
126	ТСЖ "Норд"	Северный 62	52,079482	113,485392	-	1
127	ТСЖ "Северный город"	Северный 66	52,076952	113,488706	-	1
128	ООО УК «Фарос»	Северный 7	52,072972	113,486883	1	-
129	ТСЖ "Северный город"	Северный 70	52,076637	113,489003	-	1
130	УК "Хороший дом"	Северный 72	52,076454	113,486299	-	1
131	УК "Хороший дом"	Северный 73	52,075973	113,487664	-	1
132	УК "Энергострой"	Серова 30	52,031619	113,491168	1	-
133	-	Смоленская 115	52,048891	113,494465	1	-
134	ТСЖ Смоленский	Смоленская 119	52,050049	113,490018	1	-
135	ТСН Антей-Электро	Смоленская 47	52,04261	113,51058	1	-
136	Теж Магистраль	Смоленская 55	52,043818	113,507598	1	-
137	УК "Северный"	Столярова 14	52,0236	113,511712	1	-

138	УК «РУЭК-ГРЭС»	Строителей 6	52,066722	113,358397	1	-
139	УК «РУЭК-ГРЭС»	Строителей 87	52,066689	113,363113	1	-
140	ООО УК "Вектор"	Текстильщиков 11	52,073183	113,37418	1	-
141	ООО УК "Вектор"	Текстильщиков 36	52,072529	113,377594	1	1
142	-	Тимирязева, 25	52,048332	113,490099	1	-
143	-	Титовская сопка	52,026	113,459367	1	-
144	УК "Сити-Сервис"	Токмакова, 43	52,047933	113,52357	1	-
145	ООО "ЖУК Антей"	Токмакова, 46	52,046128	113,525268	1	-
146	ООО Новый Дом	Токмакова, 7	52,03989	113,517345	1	-
147	ООО УК "Вектор"	Труда 5	52,079078	113,379238	-	1
148	ООО "ЖУК Антей"	Угланская, 59	52,045712	113,495174	1	-
149	УК "Перспектива"	Ф. Гладкого 8	52,07026	113,484125	1	-
150	УК "Прогресс"	Фадеева 10	52,073155	113,386577	-	2
151	УК "Прогресс"	Фадеева 14	52,070786	113,388212	-	2
152	УК "Прогресс"	Фадеева 16	52,069784	113,390287	-	2
153	УК "Полимер"	Фадеева 27	52,067038	113,390907	-	1
154	ГЖСК №24	Фадеева 33	52,065316	113,3945	1	-
155	УК "Кварта-Л"	Фрунзе, 12	52,047457	113,494438	1	-
156	ТСЖ Весна	Фрунзе, 20	52,048454	113,495659	1	-
157	УК "Кварта-Л"	Хабаровская, 70	52,045153	113,490997	1	-
158	УК "Элит-Сервис"	Царский 1	52,076941	113,476543	-	1
159	УК "Хороший дом"	Царский 10	52,075203	113,477621	-	1
160	УК "Элит-Сервис"	Царский 3	52,075463	113,479103	-	1
161	УК "Хороший дом"	Царский 8	52,076454	113,479211	-	1
162	-	Шахматный парк	52,063895	113,481741	1	-
163	УК "Кварта-Л"	Шевченко, 24	52,019837	113,500932	1	-
164	ООО УК "Служба заказчика"	Шилова 10	52,049268	113,492785	1	-
165	УК Управдом	Шилова 29	52,046947	113,491213	1	-
166	ООО УК "Служба заказчика"	Шилова 4	52,044848	113,492165	1	-
167	УК Кенон-2	Шилова 42	52,058201	113,494024	1	-
168	УК "Хороший дом"	Шилова 43	52,050126	113,491267	1	-
169	УК "Регион 4"	Шилова 81	52,054313	113,491653	-	1
170	УК "Регион 4"	Шилова 85	52,055753	113,491913	-	1
171	-	Шилова 95	52,060593	113,493854	-	1
172	УК "Северный"	Шилова 95В	52,060914	113,494402	1	-
173	ООО Азимут -А	Энергетиков 18	52,064037	113,355971	1	-
174	УК «РУЭК-ГРЭС»	Энтузиастов 50	52,062664	113,353977	1	-
ИТОГО					119	65

Сведения об объектах размещения отходов производства и потребления, в том числе ТКО, включённых в ГРОРО

№ п/п	Наименование характеристик объекта (параметров, показателей)	Ед. изм.	Полигон ТКО г. Краснокаменск	Полигон ТБО пгт. Давенда	Полигон ТБО с. Широкая
1.1	Информация об эксплуатирующей организации	-	-	-	-
1.1.1	Наименование	-	ООО "АТТ"	АО "Рудник Александровский"	АО "Ново-Широкинский Рудник"
1.1.2	ИНН	-	7530012484	7512004995	7504001084
1.2	Информация о балансодержателе объекта	-	-	-	-
1.2.1	Наименование	-	н/д	н/д	н/д
1.2.2	ИНН	-	н/д	н/д	н/д
2	Фактический адрес местоположения объекта	-	-	-	-
2.1	Кадастровый номер земельного участка	-	75:09:300301:1	н/д	н/д
2.2	Точный адрес фактического местоположения	-	Забайкальский край, г. Краснокаменск, на расстоянии 1,8 км от дачных участков, 10 км от г. Краснокаменска	Забайкальский край, Могочинский район, пгт. Давенда	Забайкальский край, Газимуро-Заводский район, с. Широкая
2.3	Географические координаты	-	50.112712; 117.939486	н/д	н/д
3	Характеристики объекта	-	-	-	-
3.1	Назначение объекта	-	захоронение	захоронение	захоронение
3.2	Тип объекта	-	полигон захоронения ТКО	полигон захоронения ТКО	полигон захоронения ТКО
3.3	Проектная дата начала эксплуатации	-	1969	н/д	2018
3.4	Фактическая дата начала эксплуатации	-	н/д	н/д	н/д
3.5	Проектный срок эксплуатации объекта	лет	н/д	н/д	н/д
3.6	Проектная дата окончания эксплуатации	-	н/д	н/д	н/д
3.7	Проектная общая площадь ОРО	га	89,8	0,466	4,4
3.8	Площадь, выделенная под места размещения отходов (карты)	га	н/д	н/д	н/д
3.9	Проектная мощность объекта	тонн/год	14,411	н/д	н/д
3.10	Фактическая мощность объекта (средняя за 3 последних года)	тонн/год	н/д	н/д	н/д
3.11	Проектная вместимость объекта	тонн (куб. м)	116 070 (н/д)	4 441,5 (14 657)	24 200 (26 223)
3.12	Дата последней инвентаризации объекта	-	н/д	н/д	н/д
3.13	Применяемые технологические решения	-	н/д	н/д	н/д
4	Данные о количестве размещённых отходов	-	-	-	-
4.1	Масса размещённых отходов за исключением ТКО за 2021 год	тонн/год	н/д	н/д	н/д
4.2	Объём размещённых отходов за исключением ТКО за 2021 год	куб. м/год	н/д	н/д	н/д
4.3	Суммарная масса размещённых отходов за исключением ТКО по состоянию на 01.01.2022	тонн	н/д	н/д	н/д
4.4	Суммарный объём размещённых отходов за исключением ТКО по состоянию на 01.01.2022	куб. м	н/д	н/д	н/д
4.5	Масса размещённых ТКО за 2021 год	тонн/год	н/д	н/д	н/д
4.6	Объём размещённых ТКО за 2021 год	куб. м/год	н/д	н/д	н/д
4.7	Суммарная масса размещённых ТКО по состоянию на 01.01.2022	тонн	н/д	н/д	н/д
4.8	Суммарный объём размещённых ТКО по состоянию на 01.01.2022	куб. м	н/д	н/д	н/д
4.9	Расчётная остаточная вместимость объекта на 01.01.2022	тонн	61 000,000 (расчётная)	н/д	н/д
4.10	Остаточная вместимость объекта на 01.01.2022	куб. м	н/д	н/д	н/д
4.11	Плотность отходов, размещённых на объекте	тонн/куб. м	н/д	н/д	н/д
5	Данные о размещаемых отходах	-	-	-	-
5.1	тип отхода	-	ТКО и подобные	ТКО и подобные	ТКО и подобные

№ п/п	Наименование характеристик объекта (параметров, показателей)	Ед. изм.	Полигон ТКО г. Краснояменск	Полигон ТБО пгт. Давенда	Полигон ТБО с. Широкая
5.2	% от годовой мощности	-	н/д	н/д	н/д
5.3	тип отхода	-	промышленные	промышленные	промышленные
5.4	% от годовой мощности	-	н/д	н/д	н/д
5.5	тип отхода	-	строительные	строительные	строительные
5.6	% от годовой мощности	-	н/д	н/д	н/д
5.7	тип отхода	-	сельскохозяйственные	сельскохозяйственные	сельскохозяйственные
5.8	% от годовой мощности	-	н/д	н/д	н/д
5.9	тип отхода	-	прочие	прочие	прочие
5.10	% от годовой мощности	-	н/д	н/д	н/д
6	Данные о количестве принятых для размещения отходов	-	-	-	-
6.1	Масса принятых для размещения отходов за исключением ТКО за 2021 год	тонн/год	н/д	н/д	н/д
6.2	Объём принятых для размещения отходов за исключением ТКО за 2021 год	куб. м/год	н/д	н/д	н/д
6.3	Суммарная масса принятых для размещения отходов за исключением ТКО по состоянию на 01.01.2022	тонн	н/д	н/д	н/д
6.4	Суммарный объём принятых для размещения отходов за исключением ТКО по состоянию на 01.01.2022	куб. м	н/д	н/д	н/д
6.5	Масса принятых для размещения ТКО за 2021 год	тонн/год	н/д	н/д	н/д
6.6	Объём принятых для размещения ТКО за 2021 год	куб. м/год	н/д	н/д	н/д
6.7	Суммарная масса принятых для размещения ТКО по состоянию на 01.01.2022	тонн	н/д	н/д	н/д
6.8	Суммарный объём принятых для размещения ТКО по состоянию на 01.01.2022	куб. м	н/д	н/д	н/д
6.9	Масса принятых для размещения отходов за 2021 год по видам и классам опасности	тонн/год	н/д	н/д	н/д
6.9.1	I класс опасности	-	н/д	н/д	н/д
6.9.2	II класс опасности	-	н/д	н/д	н/д
6.9.3	III класс опасности	-	н/д	н/д	н/д
6.9.4	IV класс опасности	-	н/д	н/д	н/д
6.9.5	V класс опасности	-	н/д	н/д	н/д
7	Документы по объекту и эксплуатирующей компании	-	-	-	-
7.1	Реквизиты документа об отводе земельного участка под размещение ОРО и наименование органа, утвердившего документ	-	н/д	н/д	н/д
7.2	Реквизиты проектной документации на строительство ОРО	-	н/д	н/д	№ 75-0-4-0025-15 от 27.04.2015 г., Министерство территориального развития Забайкальского края ГАУ "Госэкспертиза Забайкальского края"
7.3	Реквизиты заключения государственной экологической экспертизы на проектную документацию	-	н/д	н/д	№ 7 от 14.07.2015 г.
7.4	Реквизиты и наименование документа на право пользования объектом	-	н/д	н/д	н/д
7.5	Реквизиты лицензии на право осуществления деятельности по размещению отходов I-IV классов опасности	-	№ (75)-5821-СТР от 08.06.2018 г.	(75)-5468-СТР от 05.04.2018 г.	№ (75)-6195-ТУРБ от 28.08.2018 г.
7.6	Номер регистрации в ГРОРО	-	75-00041-3-00421-270716	75-00019-3-01028-181215	75-00045-3-00006-090118
8	Заключение о размере установленной санитарно-защитной зоны на объект	-	-	-	-
8.1	Реквизиты заключения (№, дата, наименование органа, выдавшего заключение)	-	н/д	н/д	н/д
8.2	Размер СЗЗ	метров	1000	н/д	н/д

№ п/п	Наименование характеристик объекта (параметров, показателей)	Ед. изм.	Полигон ТКО г. Краснокаменск	Полигон ТБО пгт. Давенда	Полигон ТБО с. Широкая
9	Технические параметры объекта размещения	-	-	-	-
9.1.	Тип ограждения	-	н/д	н/д	н/д
9.2.	Тип подъездных дорог	-	н/д	н/д	н/д
9.3.	Наличие водоотводящей канавы	-	н/д	н/д	н/д
9.4.	Наличие обваловки	-	н/д	н/д	н/д
9.5.	Наличие противофильтрационного экрана	-	н/д	н/д	н/д
9.6.	Наличие весового контроля ввозимых отходов	-	н/д	н/д	н/д
9.7.	Наличие ванн дезинфекции колес автотранспорта	-	н/д	н/д	н/д
9.8.	Наличие системы сбора фильтрата	-	н/д	н/д	н/д
9.9.	Наличие системы сбора биогаза	-	н/д	н/д	н/д
9.10.	Наличие контрольно-пропускного пункта	-	н/д	н/д	н/д
9.11.	Наличие поста радиационного контроля	-	н/д	н/д	н/д
9.12.	Наличие поста контроля за выбросами в атмосферу	-	н/д	н/д	н/д
9.13.	Наличие программы экологического и/или производственного контроля на объекте	-	н/д	н/д	н/д
9.14.	Данные мониторинга факторов окружающей природной среды (в случае превышения ПДК)	-	н/д	н/д	н/д

ПРИЛОЖЕНИЕ А9
к территориальной схеме обращения с отходами Забайкальского края

Сведения об объектах размещения отходов производства и потребления, за исключением ТКО, включенных в ГРОРО

№ п/п	Наименование ОРО	Номер регистрации в ГРОРО, реквизиты ИПА о включении объекта в ГРОРО	Сведения об эксплуатирующей организации		Место нахождения объекта		Назначение ОРО	Год ввода в эксплуатацию	Проектная документация на ОРО	Заключение государственной экологической экспертизы		
			наименование	ИНН	географические координаты	ориентир				ОИВ, утверждающий заключение	дата	номер
1	Золотшлакоотвал	75-00001-Х-00479-010814 (Из приложения Росприроднадзора от 27.08.2019 № 509), приказ от 01.08.2014 № 479 (ред. от 30.08.2021)	Филиал «Харанорская ГРЭС» АО «ИнтерРАО-Электрогенерация»	7704784450	50.856523, 115.701780	пгт. Ясногорск	хранение отходов	нет данных	нет данных	нет данных	нет данных	нет данных
2	Золотшлакоотвал	75-00002-Х-00479-010814, приказ от 01.08.2014 № 479 (ред. от 30.08.2021)	ОАО «Приаргунское горно-химическое объединение»	7530000048	50.058350, 118.106358	г. Краснояменск	хранение отходов	нет данных	нет данных	нет данных	нет данных	нет данных
3	Отгарохранилище	75-00003-Х-00479-010814, приказ от 01.08.2014 № 479 (ред. от 30.08.2021)	ОАО «Приаргунское горно-химическое объединение»	7530000048	50.100332, 118.234729	г. Краснояменск	хранение отходов	нет данных	нет данных	нет данных	нет данных	нет данных
4	Внешние вскрышные отвалы угольного разреза	75-00004-Х-00479-010814, приказ от 01.08.2014 № 479 (ред. от 30.08.2021)	ОАО «Приаргунское горно-химическое объединение»	7530000048	50.165883, 118.018919	г. Краснояменск	хранение отходов	нет данных	нет данных	нет данных	нет данных	нет данных
5	Хвостохранилище	75-00002-Х-00592-250914 (Из приложения Росприроднадзора от 07.11.2019 № 697), приказ от 25.09.2014 № 592	Акционерное общество «Ново-Широковский рудник»	7504001084	51.618304, 118.698275	с. Широкая	хранение отходов	нет данных	нет данных	нет данных	нет данных	нет данных
6	Отвал вскрышных пород	75-00003-Х-00592-250914 (Из приложения Росприроднадзора от 07.11.2019 № 697), приказ от 25.09.2014 № 592	Акционерное общество «Ново-Широковский рудник»	7504001084	51.604586, 118.706128	с. Широкая	хранение отходов	нет данных	нет данных	нет данных	нет данных	нет данных
7	Золотшлакоотвал	75-00004-3-00592-250914, приказ от 25.09.2014 № 592	ОАО «Территориальная генерирующая компания № 14» филиал «Читинская генерация» Читинская ТЭЦ-1	7534018889	52.052651, 113.358792	Забайкальский край, пос. Энергетиков (г. Чита)	захоронение отходов	нет данных	нет данных	нет данных	нет данных	нет данных
8	Золотшлакоотвал	75-00005-3-00592-250914, приказ от 25.09.2014 № 592	ОАО «Территориальная генерирующая компания № 14» филиал «Читинская генерация» Читинская ТЭЦ-2	7534018889	52.010434, 113.512679	Забайкальский край, г. Чита	захоронение отходов	нет данных	нет данных	нет данных	нет данных	нет данных
9	Золотшлакоотвал	75-00006-3-00592-250914, приказ от 25.09.2014 № 592	ОАО «Территориальная генерирующая компания № 14» филиал «Читинская генерация» Шерловогорская ТЭЦ	7534018889	50.536173, 116.318435	Забайкальский край, Борзинский район, пос. Шерловая Гора	захоронение отходов	нет данных	нет данных	нет данных	нет данных	нет данных
10	Золотшлакоотвал	75-00007-3-00592-250914, приказ от 25.09.2014 № 592	ОАО «Территориальная генерирующая компания № 14» филиал «Читинская генерация» Приаргунская ТЭЦ	7534018889	50.355813, 119.093920	Забайкальский край, пгт. Приаргунск	захоронение отходов	нет данных	нет данных	нет данных	нет данных	нет данных
11	Хвостохранилище	75-00008-3-00592-250914, приказ от 25.09.2014 № 592	ЗАО «Новоорловский ГОК»	8000027737	51.092949, 114.766281	Забайкальский край, Агинский район, пгт. Новоорловск	захоронение отходов	нет данных	нет данных	нет данных	нет данных	нет данных
12	Отвал вскрышных пород	75-00009-3-00592-250914, приказ от 25.09.2014 № 592	ООО «Старательская артель «Кварц»	8001001562	50.092784, 119.111553	Забайкальский край, Приаргунский район, с. Кутун	захоронение отходов	нет данных	нет данных	нет данных	нет данных	нет данных
13	Хвостохранилище	75-00010-3-00592-250914, приказ от 25.09.2014 № 592	ООО «Старательская артель «Кварц»	8001001562	51.197494, 109.201983	Забайкальский край, Петровск-Забайкальский район, п. Новоалловка	захоронение отходов	нет данных	нет данных	нет данных	нет данных	нет данных
14	Шлакозолоотвал	75-00016-3-00592-250914, приказ от 25.09.2014 № 592	ООО «Первомайская ТЭЦ»	7527007903	51.683177, 115.616928	Забайкальский край, Шилкинский район, п. Первомайский	хранение отходов	нет данных	нет данных	нет данных	нет данных	нет данных

ПРИЛОЖЕНИЕ А9
к территориальной схеме обращения с отходами
Забайкальского края

Сведения об объектах размещения отходов производства и потребления, за исключением ТКО, включенных в ГРОО

Размер СЗЗ, м	Номер и дата регистрации лицензии на право осуществления деятельности по размещению отходов I-IV классов опасности	Проектная вместимость ОРО, тонн (куб. м)	Год инвентаризации	Вместимость после проведения инвентаризации, куб. м	Вместимость после проведения инвентаризации, тонн	Размещено, куб. м	Размещено, тонн	Остаточная вместимость на 01.01.2022, тонн (куб. м)	Проектная мощность, тонн/год (куб. м/год)	Площадь занимаемая ОРО, га	Сведения о наличии НВОС ОРО	Вид мониторинга окружающей среды на ОРО (код согласно приказу Минприроды России от 25.02.2010 № 49)
нет данных	-	4500000 (3847500)	нет данных	нет данных	нет данных	нет данных	нет данных	нет данных	нет данных	128	отсутствует	01, 02, 03
нет данных	№ (75)-750034-СТОУ от 29.07.2021 г.	200000 (3515000)	нет данных	нет данных	нет данных	нет данных	нет данных	нет данных	нет данных	29,5	отсутствует	01, 02, 03, 04
нет данных	№ (75)-750034-СТОУ от 29.07.2021 г.	1500000 (6000000)	нет данных	нет данных	нет данных	нет данных	нет данных	нет данных	нет данных	150	отсутствует	01, 02, 03, 04
нет данных	№ (75)-750034-СТОУ от 29.07.2021 г.	16000000 (40000000)	нет данных	нет данных	нет данных	нет данных	нет данных	нет данных	нет данных	409,2	отсутствует	01, 03, 04
нет данных	№ (75)-6195-ТУРБ от 28.08.2018 г.	10000000 (10575000)	нет данных	нет данных	нет данных	нет данных	нет данных	нет данных	нет данных	31,7	отсутствует	01, 02, 03, 04
нет данных	№ (75)-6195-ТУРБ от 28.08.2018 г.	405810 (1055106)	нет данных	нет данных	нет данных	нет данных	нет данных	нет данных	нет данных	4,3	отсутствует	03, 04
нет данных	№ (75)-750015-ТО от 11.03.2021 г.	16400000 (13200000)	нет данных	нет данных	нет данных	нет данных	нет данных	нет данных	нет данных	132	отсутствует	01, 02, 03, 04
нет данных	№ (75)-750015-ТО от 11.03.2021 г.	967000 (770000)	нет данных	нет данных	нет данных	нет данных	нет данных	нет данных	нет данных	16	отсутствует	01, 02, 03, 04
нет данных	№ (75)-750015-ТО от 11.03.2021 г.	521000 (465000)	нет данных	нет данных	нет данных	нет данных	нет данных	нет данных	нет данных	14,5	отсутствует	01, 02, 03, 04
нет данных	№ (75)-750015-ТО от 11.03.2021 г.	388000 (522600)	нет данных	нет данных	нет данных	нет данных	нет данных	нет данных	нет данных	22,2	отсутствует	01, 02, 03, 04
нет данных	№ (75)-880-СТ от 28.07.2016 г.	3600000 (51200000)	нет данных	нет данных	нет данных	нет данных	нет данных	нет данных	нет данных	327,56	отсутствует	02, 03
нет данных	-	81000	нет данных	нет данных	нет данных	нет данных	нет данных	нет данных	нет данных	124,3	отсутствует	06
нет данных	-	(3552)	нет данных	нет данных	нет данных	нет данных	нет данных	нет данных	нет данных	1,54	отсутствует	06
нет данных	-	(1197000)	нет данных	нет данных	нет данных	нет данных	нет данных	нет данных	нет данных	30	отсутствует	01, 02

№ п/п	Наименование ОРО	Номер регистрации в ГРОРО, реквизиты НПД о включении объекта в ГРОРО	Сведения об эксплуатирующей организации		Место нахождения объекта		Назначение ОРО	Год ввода в эксплуатацию	Проектная документация на ОРО	Заключение государственной экологической экспертизы		
			наименование	ИНН	географические координаты	ориентир				ОИВ, утвердивший заключение	дата	номер
15	Отвалы вскрышных пород	75-00017-3-00592-250914, приказ от 25.09.2014 № 592	ЗАО «Рудник Апрельково»	7527006868	51 860161, 116.247434	Забайкальский край, Шилонский район, с. Апрельково	захоронение отходов	нет данных	нет данных	нет данных	нет данных	нет данных
16	Хвостохранилище хвостов флотации	75-00018-3-00592-250914 (Из приложения Росприроднадзора от 08.10.2019 № 618), приказ от 25.09.2014 № 592	Акционерное общество «Рудник Александровский»	7512004995	53.527825, 119.325331	п. Давенда	захоронение отходов	нет данных	нет данных	нет данных	нет данных	нет данных
17	Хвостохранилище хвостов сорбции	75-00057-3-00592-250914 (Из приложения Росприроднадзора от 08.10.2019 № 618), приказ от 25.09.2014 № 592	Акционерное общество «Рудник Александровский»	7512004995	53.527825, 119.325331	п. Давенда	захоронение отходов	нет данных	нет данных	нет данных	нет данных	нет данных
18	Отвалы пустых пород	75-00058-3-00592-250914 (Из приложения Росприроднадзора от 08.10.2019 № 618), приказ от 25.09.2014 № 592	Акционерное общество «Рудник Александровский»	7512004995	53.527825, 119.325331	п. Давенда	захоронение отходов	нет данных	нет данных	нет данных	нет данных	нет данных
19	Шламохранилище	75-00021-Х-00138-180316 (Из приложения Росприроднадзора от 19.04.2019 № 161), приказ от 18.03.2016 № 138	Общество с ограниченной ответственностью «Дарасунский рудник»	7536047109	52.347313, 115.590276	пгт. Верхний-Дарасунский	хранение отходов	нет данных	нет данных	нет данных	нет данных	нет данных
20	Хвостохранилище	75-00021-Х-00138-180316 (Из приложения Росприроднадзора от 19.04.2019 № 161), приказ от 18.03.2016 № 138	Общество с ограниченной ответственностью «Дарасунский рудник»	7536047109	52.347313, 115.590277	пгт. Верхний-Дарасунский	хранение отходов	нет данных	нет данных	нет данных	нет данных	нет данных
21	Отвал вскрышных пород Талатуйского золоторудного месторождения	75-00022-Х-00138-180316 (Из приложения Росприроднадзора от 19.04.2019 № 161), приказ от 18.03.2016 № 138	Общество с ограниченной ответственностью «Дарасунский рудник»	7536047109	52.391070, 115.465627	пгт. Верхний-Дарасунский	хранение отходов	нет данных	нет данных	нет данных	нет данных	нет данных
22	Отвал пустых пород Дарасунского золоторудного месторождения	75-00023-Х-00138-180316 (Из приложения Росприроднадзора от 19.04.2019 № 161), приказ от 18.03.2016 № 138	Общество с ограниченной ответственностью «Дарасунский рудник»	7536047109	52.407240, 115.403811	пгт. Верхний-Дарасунский	хранение отходов	нет данных	нет данных	нет данных	нет данных	нет данных
23	Хвостохранилище № 2	75-00024-Х-00138-180316 (Из приложения Росприроднадзора от 18.03.2021 № 123), приказ от 18.03.2016 № 138	Общество с ограниченной ответственностью «Каменинский карьер»	7528004655	51.553256, 116.643667	г. Бaley	хранение отходов	нет данных	нет данных	нет данных	нет данных	нет данных
24	Отвал вскрышных пород	75-00025-Х-00138-180316, приказ от 18.03.2016 № 138	ООО «Каменинский карьер»	7528004655	51.559753, 116.625962	г. Бaley	хранение отходов	нет данных	нет данных	нет данных	нет данных	нет данных
25	Отвал вскрышных пород	75-00026-Х-00138-180316, приказ от 18.03.2016 № 138	Сибирская Угольная Энергетическая Компания (СУЭК) АО «Разрез Тугуйский»	0314002305	51.250902, 108.408584	п. Харауз	хранение отходов	2019	Проектная документация на строительство ОРО «Строительство участка Никольский ОАО «Разрез Тугуйский» мощностью 2 млн тонн угля в год на Никольском каменноугольном месторождении», ФАУ «Главгосэкспертиза России», 11.11.2016 г., 332-16/КРЭ-1644/06	Заключение экспертной комиссии государственной экологической экспертизы. Департамент федеральной службы по надзору в сфере природопользования по Сибирскому Федеральному округу.	10.11.2015	№ 141
26	Отвал вскрышных пород	75-00027-Х-00138-180316, приказ от 18.03.2016 № 138	Сибирская Угольная Энергетическая Компания (СУЭК) АО «Разрез Тугуйский»	0314002305	51.228910, 108.410044	с. Никольск	хранение отходов	нет данных	нет данных	нет данных	нет данных	нет данных
27	Отвалы пустой породы урановых рудников	75-00031-Х-00138-180316, приказ от 18.03.2016 № 138	ОАО «Приаргунское производственное горно-химическое объединение»	7530000048	50.049957, 118.156070	г. Красноярск	хранение отходов	нет данных	нет данных	нет данных	нет данных	нет данных

Размер СЗЗ, м	Номер и дата регистрации лицензии на право осуществления деятельности по размещению отходов I-IV классов опасности	Проектная вместимость ОРО, тонн (куб. м)	Год инвентаризации	Вместимость после проведения инвентаризации, куб. м	Вместимость после проведения инвентаризации, тонны	Размещено, куб. м	Размещено, тонны	Остаточная вместимость на 01.01.2022, тонн (куб. м)	Проектная мощность, тонн/год (куб. м/год)	Площадь занимаемая ОРО, га	Сведения о наличии НВОС ОРО	Вид мониторинга окружающей среды на ОРО (код согласно приказу Минприроды России от 25.02.2010 № 49)
нет данных	№ 075-00027 от 16.12.2013 (Действие лицензии прекращено в соответствии с ч. 3 ст. 23 Федерального закона от 29.12.2014 № 458-ФЗ "О внесении изменений в Федеральный закон "Об отходах производства и потребления")	(93600000)	нет данных	нет данных	нет данных	нет данных	нет данных	нет данных	нет данных	50	отсутствует	04, 02
нет данных	№ (75)-5468-СТР от 05.04.2018 г.	7742000 (10064600)	нет данных	нет данных	нет данных	нет данных	нет данных	нет данных	нет данных	103,2	отсутствует	01, 02, 03, 04
нет данных	№ (75)-5468-СТР от 05.04.2018 г.	(885856)	нет данных	нет данных	нет данных	нет данных	нет данных	нет данных	нет данных	103,2	отсутствует	01, 02, 03, 04
нет данных	№ (75)-5468-СТР от 05.04.2018 г.	78492700 (215071000)	нет данных	нет данных	нет данных	нет данных	нет данных	нет данных	нет данных	227	отсутствует	01, 02, 03, 04
нет данных	-	(686000)	нет данных	нет данных	нет данных	нет данных	нет данных	нет данных	нет данных	26,8	отсутствует	01, 02, 03
нет данных	-	(1818000)	нет данных	нет данных	нет данных	нет данных	нет данных	нет данных	нет данных	21,96	отсутствует	01, 02
нет данных	-	11000000 (29700000)	нет данных	нет данных	нет данных	нет данных	нет данных	нет данных	нет данных	128,59	отсутствует	02
нет данных	-	(58050000)	нет данных	нет данных	нет данных	нет данных	нет данных	нет данных	нет данных	11,3	отсутствует	02
нет данных	№ (75)-4641-СТУ от 31.10.2017 г.	(5610000)	нет данных	нет данных	нет данных	нет данных	нет данных	нет данных	нет данных	20,11	отсутствует	02
нет данных	№ (75)-4641-СТУ от 31.10.2017 г.	21500000 (23650000)	нет данных	нет данных	нет данных	нет данных	нет данных	нет данных	нет данных	5,45	отсутствует	02
нет данных	-	19013500 (43731050)	2019	18000000	41400000	0	0	нет данных	нет данных	60,9	отсутствует	03, 04
нет данных	-	27851500 (64058450)	нет данных	нет данных	нет данных	нет данных	нет данных	нет данных	нет данных	26,9	отсутствует	03, 04
нет данных	№ (75)-750034-СТОУ от 29.07.2021 г.	-	нет данных	нет данных	нет данных	нет данных	нет данных	нет данных	нет данных	300,84	отсутствует	01, 03, 04

№ п/п	Наименование ОРО	Номер регистрации в ГРОРО, реквизиты НПАО (исключая объекта в ГРОРО)	Сведения об эксплуатирующей организации		Место нахождения объекта		Назначение ОРО	Год ввода в эксплуатацию	Проектная документация на ОРО	Заключение государственной экологической экспертизы		
			наименование	ИНН	географические координаты	ориентир				ОИВ, утвердивший заключение	дата	номер
28	Отвал вскрышных пород № 1	75-00032-Х-00321-080616 (Из приложения Росприроднадзора от 27.08.2019 № 509), приказ от 08.06.2016 № 321	Акционерное общество «Разрез Харанорский»	7529001079	50.592595, 116.378755	г.гт. Шерловая гора	хранение отходов	нет данных	нет данных	нет данных	нет данных	нет данных
29	Отвал вскрышных пород № 2	75-00033-Х-00321-080616 (Из приложения Росприроднадзора от 20.11.2018 № 479, от 27.08.2019 № 509), приказ от 08.06.2016 № 321	Акционерное общество «Разрез Харанорский»	7529001079	50.605015, 116.425293	г.гт. Шерловая гора	хранение отходов	нет данных	нет данных	нет данных	нет данных	нет данных
30	Южный отвал вскрышных пород	75-00034-Х-00321-080616, приказ от 08.06.2016 № 321	ООО «Арктические разработки»	7707261514	56.771393, 118.240953	с. Чара	хранение отходов	нет данных	нет данных	нет данных	нет данных	нет данных
31	Северный отвал вскрышных пород	75-00035-Х-00321-080616, приказ от 08.06.2016 № 321	ООО «Арктические разработки»	7707261514	56.833226, 118.314399	с. Чара	хранение отходов	нет данных	нет данных	нет данных	нет данных	нет данных
32	Внешний отвал вскрышных пород	75-00036-Х-00321-080616, приказ от 08.06.2016 № 321	ООО «Арктические разработки»	7707261514	56.809957, 118.267932	с. Чара	хранение отходов	нет данных	нет данных	нет данных	нет данных	нет данных
33	Золотшлюхоотвал	75-00037-Х-00321-080616, приказ от 08.06.2016 № 321	ОАО «Приаргунское горно-химическое объединение»	7530000048	50.058350, 118.106358	г. Краснокаменск	хранение отходов	нет данных	нет данных	нет данных	нет данных	нет данных
34	Отвал вскрышных пород № 7	75-00038-Х-00348-240616 (Из приложения Росприроднадзора от 21.06.2019 № 338), приказ от 24.06.2016 № 348	Акционерное общество «Разрез Тутуйский»	0314002305	51.314558, 108.509076	Петровск-Забайкальский р-н, с. Харауз	хранение отходов	нет данных	нет данных	нет данных	нет данных	нет данных
35	Отвал вскрышных пород № 8	75-00039-Х-00348-240616, приказ от 24.06.2016 № 348	АО «Разрез Тутуйский»	0314002305	51.314558, 108.509077	п. Харауз	хранение отходов	нет данных	нет данных	нет данных	нет данных	нет данных
36	Отвал вскрышных пород № 9	75-00040-Х-00348-240616, приказ от 24.06.2016 № 348	АО «Разрез Тутуйский»	0314002305	51.314558, 108.509078	п. Харауз	хранение отходов	нет данных	нет данных	нет данных	нет данных	нет данных
37	ГТС хвостохранилища	75-00042-Х-00460-270917 (Из приложения Росприроднадзора от 22.06.2021 № 358), приказ от 27.09.2017 № 460	ООО «Удоканская медь»	7536097029	56.760803, 118.311640	п. Удокан	хранение отходов	нет данных	нет данных	нет данных	нет данных	нет данных
38	Золотшлюхоотвал ТЭЦ	75-00043-Х-00460-270917 (Из приложения Росприроднадзора от 08.12.2021 № 871), приказ от 27.09.2017 № 460	ПАО «Приаргунское производственное горно-химическое объединение»	7530000048	50.082263, 118.092274	Город Краснокаменск	хранение отходов	нет данных	нет данных	нет данных	нет данных	нет данных
39	Хвостохранилище	75-00044-Х-00550-17112017, приказ от 17.11.2017 № 550	Общество с ограниченной ответственностью «Горноуральная компания «Дархан» (ООО «ГРК ДАРХАН»)	7536122324	51.062287, 116.666502	с. Турга, Оволинский район, Забайкальский край	захоронение отходов	нет данных	нет данных	нет данных	нет данных	нет данных
40	Хвостохранилище	75-00045-Х-00198-130618, приказ от 13.06.2018 № 198	Общество с ограниченной ответственностью «Дальневосточная Компания Цестных Металлов»	7713553770	53.729262, 119.145219	с. Чалдома	хранение отходов	нет данных	нет данных	нет данных	нет данных	нет данных

Размер СЗЗ, м	Номер и дата регистрации лицензии на право осуществления деятельности по размещению отходов I-IV классов опасности	Проектная вместимость ОРО, тонн (куб. м)	Год инвентаризации	Вместимость после проведения инвентаризации, куб. м	Вместимость после проведения инвентаризации, тонн	Размещено, куб. м	Размещено, тонн	Остаточная вместимость на 01.01.2022, тонн (куб. м)	Проектная мощность, тонн/год (куб. м/год)	Площадь занимаемая ОРО, га	Сведения о наличии НВОС ОРО	Вид мониторинга окружающей среды на ОРО (код согласно приказу Минприроды России от 25.02.2010 № 49)
нет данных	№ (75)-750040-СУ/П от 10.12.2021 г.	(358680000)	нет данных	нет данных	нет данных	нет данных	нет данных	нет данных	нет данных	50,52	отсутствует	02, 03
нет данных	№ (75)-750040-СУ/П от 10.12.2021 г.	(921800)	нет данных	нет данных	нет данных	нет данных	нет данных	нет данных	нет данных	5,34	отсутствует	02, 03
нет данных	№ (75)-6514-У от 19.10.2018 г. (Прекращение действия лицензии на основании заявления о прекращении лицензируемого вида деятельности Приказ от 11.11.2020 № 645-П)	29600000 (32560000)	нет данных	нет данных	нет данных	нет данных	нет данных	нет данных	нет данных	91,8	отсутствует	02, 03, 04
нет данных	№ (75)-6514-У от 19.10.2018 г. (Прекращение действия лицензии на основании заявления о прекращении лицензируемого вида деятельности Приказ от 11.11.2020 № 645-П)	20000000 (22000000)	нет данных	нет данных	нет данных	нет данных	нет данных	нет данных	нет данных	61,6	отсутствует	02, 03, 04
нет данных	№ (75)-6514-У от 19.10.2018 г. (Прекращение действия лицензии на основании заявления о прекращении лицензируемого вида деятельности Приказ от 11.11.2020 № 645-П)	21500000 (23650000)	нет данных	нет данных	нет данных	нет данных	нет данных	нет данных	нет данных	58	отсутствует	02, 03, 04
нет данных	№ (75)-750034-СТОУ от 29.07.2021 г.	18380231	нет данных	нет данных	нет данных	нет данных	нет данных	нет данных	нет данных	56,01	отсутствует	01, 03, 04
нет данных	-	13800000	нет данных	нет данных	нет данных	нет данных	нет данных	нет данных	нет данных	29,58	отсутствует	03, 04
нет данных	-	56030000 (134472000)	нет данных	нет данных	нет данных	нет данных	нет данных	нет данных	нет данных	144,82	отсутствует	03, 04
нет данных	-	66445000 (159468000)	нет данных	нет данных	нет данных	нет данных	нет данных	нет данных	нет данных	210,81	отсутствует	03, 04
нет данных	-	(111720)	нет данных	нет данных	нет данных	нет данных	нет данных	нет данных	нет данных	2,34	отсутствует	03
нет данных	№ (75)-750034-СТОУ от 29.07.2021 г.	1562000 (1883400)	нет данных	нет данных	нет данных	нет данных	нет данных	нет данных	нет данных	34,7	отсутствует	01, 02, 03, 04, 06
нет данных	№ (75)-7082-Т от 15.01.2019 г.	1664000 (2479360)	нет данных	нет данных	нет данных	нет данных	нет данных	нет данных	нет данных	20,26	отсутствует	01, 02, 03, 04
нет данных	-	(11200000)	нет данных	нет данных	нет данных	нет данных	нет данных	нет данных	нет данных	97,06	отсутствует	01, 02, 03, 04

№ п/п	Наименование ОРО	Номер регистрации в ГРОРО, реквизиты НПАО в отношении объекта в ГРОРО	Сведения об эксплуатирующей организации		Место нахождения объекта		Назначение ОРО	Год ввода в эксплуатацию	Проектная документация на ОРО	Заключение государственной экологической экспертизы		
			наименование	ИНН	географические координаты	ориентир				ОИВ, утвердивший заключение	дата	номер
41	Отвал горных пород	75-00047-Х-00198-130618 (Из приложения Росприроднадзора от 27.08.2019 № 509), приказ от 13.06.2018 № 198	ООО «Маггазек Майнинг»	7514002841	51.110851, 119.278460	с. Чашино-Ильдяксай	хранение отходов	нет данных	нет данных	нет данных	нет данных	нет данных
42	Хвостохранилище	75-00048-Х-00198-130618, приказ от 13.06.2018 № 198	Общество с ограниченной ответственностью «Байкалруд»	7536059947	50.637864, 118.178674	с. Бугунтай	хранение отходов	2020	«Обогатительная фабрика № 2 по переработке полиметаллических руд месторождения «Найон-Гологой» с объектами вспомогательного назначения производительностью 2,2 млн. тонн руды в год» ФЕДЕРАЛЬНОЕ АВТОНОМНОЕ УЧРЕЖДЕНИЕ «ГЛАВНОЕ УПРАВЛЕНИЕ ГОСУДАРСТВЕННОЙ ЭКСПЕРТИЗЫ» (ФАУ «ГЛАВГОСЭКСПЕРТИЗА РОССИИ»), 27.10.2020, Положительное заключение Государственной экспертизы № в ЕГРЭЗ 75-1-1-3-053892-2020	ЗАКЛЮЧЕНИЕ ЭКСПЕРТНОЙ КОМИССИИ ГОСУДАРСТВЕННОЙ ЭКОЛОГИЧЕСКОЙ ЭКСПЕРТИЗЫ ФЕДЕРАЛЬНОГО УРОВНЯ ПРОЕКТНОЙ ДОКУМЕНТАЦИИ (Обогатительная фабрика № 2 по переработке полиметаллических руд месторождения «Найон-Гологой» с объектами вспомогательного назначения производительностью 2,2 млн. тонн руды в год) Федеральная служба по надзору в сфере природопользования	09.10.2019	№ 8/2019
43	Отвал вскрышных пород	75-00049-Х-00294-020818, приказ от 02.08.2018 № 294	Общество с ограниченной ответственностью «Разрезуголь»	3808232022	50.513977, 109.907336	с. Зашулан	хранение отходов	нет данных	нет данных	нет данных	нет данных	нет данных
44	Отвал вскрышных пород	75-00050-Х-00340-310818 (Из приложения Росприроднадзора от 08.06.2020 г. № 640), приказ от 31.08.2018 № 340	Общество с ограниченной ответственностью «Золото Дельмачик»	7527009033	51.684937, 115.632043	в 27 км к северо-востоку от пгт. Первомайский	хранение отходов	нет данных	нет данных	нет данных	нет данных	нет данных
45	Отвал некондиционного известняка карьера «Усть-Борзя»	75-00051-Х-00398-021018, приказ от 02.10.2018 № 398	Публичное акционерное общество «Приаргунское производственное горно-химическое объединение»	7530000048	50.697459, 115.620985	с. Кусоча	хранение отходов	нет данных	нет данных	нет данных	нет данных	нет данных
46	Отвал вскрышных пород	75-00052-Х-00398-021018, приказ от 02.10.2018 № 398	Общество с ограниченной ответственностью «Светоч»	7515004961	50.984939, 115.439391	Ст. Степь	хранение отходов	нет данных	нет данных	нет данных	нет данных	нет данных
47	Отвал рыхлой вскрыши карьера «Быстринский-2»	75-00053-Х-00127-030419, приказ от 03.04.2019 № 127	Общество с ограниченной ответственностью «ГРК «Быстринское»	7701568891	51.506176, 118.578712	20 км к юго-востоку от с. Газимурский Завод	хранение отходов	2019	ФАУ «Главгосэкспертиза России», 06.09.2018, №00489-18/ГЭ-08263/24-01	Заключение № 36/2017 экспертной комиссии ГЭЭ федерального уровня проектной документации «Быстринский горно-обогатительный комбинат (ГОК). Корректировка» от 19.12.2017	19.12.2017	№ 1036-П
48	Отвал скальной вскрыши карьера «Быстринский-2»	75-00054-Х-00127-030419, приказ от 03.04.2019 № 127	Общество с ограниченной ответственностью «ГРК «Быстринское»	7701568891	51.521706, 118.572875	19,9 км к юго-востоку от с. Газимурский Завод	хранение отходов	2019	ФАУ «Главгосэкспертиза России», 06.09.2018, №00489-18/ГЭ-08263/24-01	Заключение № 36/2017 экспертной комиссии ГЭЭ федерального уровня проектной документации «Быстринский горно-обогатительный комбинат (ГОК). Корректировка» от 19.12.2017	19.12.2017	№ 1036-П
49	Отвал рыхлой вскрыши карьера «Верхне-Ильдяксайский»	75-00055-Х-00127-030419, приказ от 03.04.2019 № 127	Общество с ограниченной ответственностью «ГРК «Быстринское»	7701568891	51.491667, 118.486657	17 км к юго-востоку от с. Газимурский Завод	хранение отходов	2019	ФАУ «Главгосэкспертиза России», 06.09.2018, №00489-18/ГЭ-08263/24-01	Заключение № 36/2017 экспертной комиссии ГЭЭ федерального уровня проектной документации «Быстринский горно-обогатительный комбинат (ГОК). Корректировка» от 19.12.2017	19.12.2017	№ 1036-П
50	Отвал скальной вскрыши карьера «Верхне-Ильдяксайский»	75-00056-Х-00127-030419, приказ от 03.04.2019 № 127	Общество с ограниченной ответственностью «ГРК «Быстринское»	7701568891	51.523017, 118.497519	16,8 км к юго-востоку от с. Газимурский Завод	хранение отходов	2019	ФАУ «Главгосэкспертиза России», 06.09.2018, №00489-18/ГЭ-08263/24-01	Заключение № 36/2017 экспертной комиссии ГЭЭ федерального уровня проектной документации «Быстринский горно-обогатительный комбинат (ГОК). Корректировка» от 19.12.2017	19.12.2017	№ 1036-П

Размер СЗЗ, м	Номер и дата регистрационного разрешения на право осуществления деятельности по размещению отходов I-IV классов опасности	Проектная вместимость ОРО, тонн (куб. м)	Год инвентаризации	Вместимость после проведения инвентаризации, куб. м	Вместимость после проведения тонсентаризации, тонн	Размещено, куб. м	Размещено, тонн	Остаточная вместимость на 01.01.2022, тонн (куб. м)	Проектная мощность, тонн/год (куб. м/год)	Площадь занимаемая ОРО, га	Сведения о наличии НВОС ОРО	Вид мониторинга окружающей среды на ОРО (код согласно приказу Минприроды России от 25.02.2010 № 49)
нет данных	№ (75)-4462-СТ от 29.09.2017 г.	(26026600)	нет данных	нет данных	нет данных	нет данных	нет данных	нет данных	нет данных	100	отсутствует	01, 02, 03, 04
нет данных	-	(7334100)	2020	61432000	21630986	7667276,4	2699745,36	нет данных	нет данных	41,5	отсутствует	01, 03, 04
нет данных	-	(203464800)	нет данных	нет данных	нет данных	нет данных	нет данных	нет данных	нет данных	134,1	отсутствует	02, 04
нет данных	№ (75)-750029-О от 17.05.2021 г.	(25751980)	нет данных	нет данных	нет данных	нет данных	нет данных	нет данных	нет данных	351,5	отсутствует	01, 02, 03, 04
нет данных	№ (75)-750034-СТОУ от 29.07.2021 г.	(1629750)	нет данных	нет данных	нет данных	нет данных	нет данных	нет данных	нет данных	4,31	отсутствует	03, 04
нет данных	№ 075 00034 от 03.02.2016 г.	(2500000)	нет данных	нет данных	нет данных	нет данных	нет данных	нет данных	нет данных	2,39	отсутствует	03
нет данных	№ (75)-9696-СТУР от 30.10.2020 г.	(6775000)	2019	2500000	6775000	880904	2387249,84	нет данных	нет данных	15,9984	отсутствует	06
нет данных	№ (75)-9696-СТУР от 30.10.2020 г.	(93362481)	2019	34451100	93362481	4053010	10983657,1	нет данных	нет данных	128,35	отсутствует	06
нет данных	№ (75)-9696-СТУР от 30.10.2020 г.	(6233000)	2019	2300000	6233000	706007	1913278,97	нет данных	нет данных	15,9984	отсутствует	06
нет данных	№ (75)-9696-СТУР от 30.10.2020 г.	(162161522)	2019	59838200	162161522	12850748	34825527,08	нет данных	нет данных	161,7163	отсутствует	06

№ п/п	Наименование ОРО	Номер регистрации в ГРОРО, реквизиты НПД о включении объекта в ГРОРО	Сведения об эксплуатирующей организации		Место нахождения объекта		Назначение ОРО	Год ввода в эксплуатацию	Проектная документация на ОРО	Заключение государственной экологической экспертизы		
			наименование	ИНН	географические координаты	ориентир				ОИВ, утвердивший заключение	дата	номер
51	Отвал вскрышных пород №3	75-00059-Х-00736-191119, приказ от 19.11.2019 № 736	Акционерное общество «Разрез Тугуйский»	0314002305	51.246943, 108.412481	с. Харауз	хранение отходов	2020	«Проект разработки Никольского каменноугольного месторождения с производительной мощностью 15 млн. тонн угля в год». Приказ АО "Разрез Тугуйский", 30.06.2020, 275/1	Заключение экспертной комиссии государственной экологической экспертизы проектной документации «Проект разработки Никольского каменноугольного месторождения с производительной мощностью 15 млн. тонн угля в год». Федеральная служба в сфере природопользования. Забайкальское межрегиональное управление Ростприроднадзора 26.06.2020г.	26.06.2020	№ 161
52	Хвостохранилище	75-00060-Х-00162-190220, приказ от 19.02.2020 № 162	Общество с ограниченной ответственностью «ГРК «Быстринское»	7701568891	51.505673, 118.580305	17,6 км к востоку от с. Газимурский Завод	хранение отходов	нет данных	нет данных	нет данных	нет данных	нет данных
53	Отвал горных пород № 1	75-00062-Х-00234-040320, приказ от 19.02.2020 № 234	Акционерное общество Рудник «Западная-Ключи»	7512003818	53.535757, 119.428164	пгт. Ключевский	хранение отходов	нет данных	нет данных	нет данных	нет данных	нет данных
54	Отвал горных пород № 2	75-00063-Х-00234-040320, приказ от 19.02.2020 № 234	Акционерное общество Рудник «Западная-Ключи»	7512003818	53.523279, 119.420783	пгт. Ключевский	хранение отходов	нет данных	нет данных	нет данных	нет данных	нет данных
55	Полигон захоронения твердых отходов	75-00061-З-00523-120520, приказ от 12.05.2020 № 523	Общество с ограниченной ответственностью «ГРК «Быстринское»	7701568891	51.507103, 118.441430	8,8 км к юго-востоку от с. Газимурский Завод	захоронение отходов	2019	ФАУ «Главгосэкспертиза России», 06.09.2018, №00489-18/ГЭЗ-08263/24-01	Заключение № 36/2017 экспертной комиссии ГЭЭ федерального уровня проектной документации «Быстринский горно-обогатительный комбинат (ГОК). Корректировка» от 19.12.2017	19.12.2017	№ 1036-П
56	Хвостохранилище № 2	75-00064-Х-00749-290620, приказ от 29.06.2020 № 749	Закрытое акционерное общество «Новоорловский горно-обогатительный комбинат»	8000027737	51.090467, 114.765156	3,5 км северо-восточнее от пгт. Новоорловск	хранение отходов	1983	Министерство цветной металлургии СССР г. Москва от 06.1967, №9379	нет данных	0	0
57	Отвал № 3 вскрышных пород	75-00065-Х-00749-290620, приказ от 29.06.2020 № 749	Закрытое акционерное общество «Новоорловский горно-обогатительный комбинат»	8000027737	51.023975, 114.873222	0,9 км юго-восточнее от п. Орловский	хранение отходов	1983	Министерство цветной металлургии СССР г. Москва от 20.12.1983, 6/н	нет данных	0	0
58	Отвал горных пород № 5	75-00070-Х-00916-280720, приказ от 28.07.2020 № 916	Общество с ограниченной ответственностью «Дальневосточная Компания Цветных Металлов»	7713553770	53.784355, 119.203234	с. Чалдонка	хранение отходов	2020	ФАУ "Главгосэкспертиза России", Красноярский филиал. 14.05.2019, №75-1-1-3-010979-2019	Заключение экспертно комиссии государственной экологической экспертизы проектной документации «Горноперерабатывающее предприятие на базе золоторудного месторождения «Насадкино». Горнотранспортная часть», утв. Приказом Федеральной службы по надзору в сфере природопользования от 16.10.2018 №421.	08.10.2018	-
59	Отвал горных пород № 4	75-00071-Х-00916-280720, приказ от 28.07.2020 № 916	Общество с ограниченной ответственностью «Дальневосточная Компания Цветных Металлов»	7713553770	53.785334, 119.205329	с. Чалдонка	хранение отходов	2020	ФАУ "Главгосэкспертиза России", Красноярский филиал. 14.05.2019, №75-1-1-3-010979-2019	Заключение экспертно комиссии государственной экологической экспертизы проектной документации «Горноперерабатывающее предприятие на базе золоторудного месторождения «Насадкино». Горнотранспортная часть», утв. Приказом Федеральной службы по надзору в сфере природопользования от 16.10.2018 №421.	08.10.2018	-

Размер СЗЗ, м	Номер и дата регистрационного акта на право осуществления деятельности по размещению отходов I-IV классов опасности	Проектная вместимость ОРО, тонн (куб. м)	Год инвентаризации	Вместимость после проведения инвентаризации, куб. м	Вместимость после проведения инвентаризации, тонны	Размещено, куб. м	Размещено, тонны	Остаточная вместимость на 01.01.2022, тонны (куб. м)	Проектная мощность, тонн/год (куб. м/год)	Площадь занимаемая ОРО, га	Сведения о наличии НВОС ОРО	Вид мониторинга окружающей среды на ОРО (код согласно приказу Минприроды России от 25.02.2010 № 49)
нет данных	-	(41400000)	2020	3655000	8406500	0	0	нет данных	нет данных	30,1	отсутствует	03, 04
нет данных	№ (75)-9696-СТУР от 30.10.2020 г.	(1170545)	нет данных	нет данных	нет данных	нет данных	нет данных	нет данных	нет данных	39,99	отсутствует	01, 02, 03, 04, 05, 06
нет данных	-	(2155000)	нет данных	нет данных	нет данных	нет данных	нет данных	нет данных	нет данных	13,0168	отсутствует	06
нет данных	-	(1125000)	нет данных	нет данных	нет данных	нет данных	нет данных	нет данных	нет данных	22,7417	отсутствует	06
нет данных	№ (75)-9696-СТУР от 30.10.2020 г.	(1170545,5)	2019	958327,4	1170545,5	0	0	1170545,5	24500	32,99	отсутствует	01, 02, 03, 04, 05, 06
нет данных	№ (75)-880-СТ от 28.07.2016 г.	32000000 (51200000)	2019	32000000	51200000	17862400	11164000	нет данных	нет данных	280	отсутствует	02, 03
нет данных	№ (75)-880-СТ от 28.07.2016 г.	(22489504)	2019	8268200	22489504	4479960	12230290	нет данных	1,1 млн куб. м, 2,9 млн тонн в год.	51,16	отсутствует	01, 06
нет данных	-	(1432650)	2020	955100	1432650	0	0	нет данных	нет данных	8,4	отсутствует	01, 02, 03, 04
нет данных	-	(4860300)	2020	3240200	4860300	0	0	нет данных	нет данных	13,4	отсутствует	01, 02, 03, 04

№ п/п	Наименование ОРО	Номер регистрации в ГРОРО, реквизиты НПА о включении объекта в ГРОРО	Сведения об эксплуатирующей организации		Место нахождения объекта		Назначение ОРО	Год ввода в эксплуатацию	Проектная документация на ОРО	Заключение государственной экологической экспертизы		
			наименование	ИНН	географические координаты	ориентир				ОИВ, утвердивший заключение	дата	номер
60	Отвал горных пород № 6	75-00072-Х-00916-280720, приказ от 28.07.2020 № 916	Общество с ограниченной ответственностью «Дальневосточная Компания Цветных Металлов»	7713553770	53.785359, 119.206788	с. Чалдонка	хранение отходов	2020	ФАУ "Главгосэкспертиза России", Красноярский филиал. 14.05.2019, №75-1-1-3-010979-2019	Заключение экспертно комиссии государственной экологической экспертизы проектной документации «Горноперерабатывающее предприятие на базе золоторудного месторождения «Наседкино», Горнотранспортная часть», утв. Приказом Федеральной службы по надзору в сфере природопользования от 16.10.2018 №421.	08.10.2018	-
61	Отвал горных пород № 1	75-00067-Х-01007-130820, приказ от 13.08.2020 № 1007	Общество с ограниченной ответственностью «Дальневосточная Компания Цветных Металлов»	7713553770	53.786088, 119.208129	с. Чалдонка	хранение отходов	2020	ФАУ "Главгосэкспертиза России", Красноярский филиал. 14.05.2019, №75-1-1-3-010979-2019	Заключение экспертно комиссии государственной экологической экспертизы проектной документации «Горноперерабатывающее предприятие на базе золоторудного месторождения «Наседкино», Горнотранспортная часть», утв. Приказом Федеральной службы по надзору в сфере природопользования от 16.10.2018 №421.	08.10.2018	-
62	Отвал горных пород № 2	75-00068-Х-01007-130820, приказ от 13.08.2020 № 1007	Общество с ограниченной ответственностью «Дальневосточная Компания Цветных Металлов»	7713553770	53.785820, 119.210748	с. Чалдонка	хранение отходов	2020	ФАУ "Главгосэкспертиза России", Красноярский филиал. 14.05.2019, №75-1-1-3-010979-2019	Заключение экспертно комиссии государственной экологической экспертизы проектной документации «Горноперерабатывающее предприятие на базе золоторудного месторождения «Наседкино», Горнотранспортная часть», утв. Приказом Федеральной службы по надзору в сфере природопользования от 16.10.2018 №421.	08.10.2018	-
63	Отвал горных пород № 3	75-00069-Х-01007-130820, приказ от 13.08.2020 № 1007	Общество с ограниченной ответственностью «Дальневосточная Компания Цветных Металлов»	7713553770	53.787761, 119.214873	с. Чалдонка	хранение отходов	2020	ФАУ "Главгосэкспертиза России", Красноярский филиал. 14.05.2019, №75-1-1-3-010979-2019	Заключение экспертно комиссии государственной экологической экспертизы проектной документации «Горноперерабатывающее предприятие на базе золоторудного месторождения «Наседкино», Горнотранспортная часть», утв. Приказом Федеральной службы по надзору в сфере природопользования от 16.10.2018 №421.	08.10.2018	-
64	Отвал скальной вскрыши № 2 карьера «Верхне-Ильинский»	75-00073-Х-01166-140920, приказ от 14.09.2020 № 1166	Общество с ограниченной ответственностью «ГРК «Быстринское»	7701568891	51.506019, 118.581579	16,8 км к юго-востоку от с. Газимурской Завод	хранение отходов	2019	ФАУ «Главгосэкспертиза России», 06.09.2018, №00489-13/ТЭ-08263/24-01	Заключение № 36/2017 экспертной комиссии ГЭЭ федерального уровня проектной документации «Быстринский горно-обогатительный комбинат (ГОК). Корректировка» от 19.12.2017	19.12.2017	№ 1036-П
65	Отвал вскрышных пород	75-00074-Х-01303-071020, приказ от 07.10.2020 № 1303	ООО «Буртуй»	7538002495	51.348578, 109.890403	п. Таратск	хранение отходов	2000	Комитет Российской Федерации по металлургии АО "ЗабайкалметметНИИпрокт", 1996 г., б/н	Заключение экспертной комиссии государственной экологической экспертизы по проекту горных работ при разработке Буртуйского угольного месторождения, Государственный комитет по охране окружающей среды Читинской области	28.12.1999	№ 408-3

Размер СЗЗ, м	Номер и дата регистрации лицензии на право осуществления деятельности по размещению отходов I-IV классов опасности	Проектная вместимость ОРО, тонн (куб. м)	Год инвентаризации	Вместимость после проведения инвентаризации, куб. м	Вместимость после проведения инвентаризации, тонн	Размещено, куб. м	Размещено, тонн	Остаточная вместимость на 01.01.2022, тонн (куб. м)	Проектная мощность, тонн/год (куб. м/год)	Площадь занимаемая ОРО, га	Сведения о наличии НВОС ОРО	Вид мониторинга окружающей среды на ОРО (код согласно приказу Минприроды России от 25.02.2010 № 49)
нет данных	-	(6809400)	2020	4539600	6809400	0	0	нет данных	нет данных	33	отсутствует	01, 02, 03, 04
нет данных	-	(1464900)	2020	976600	1464900	0	0	нет данных	нет данных	5,3	отсутствует	01, 02, 03, 04
нет данных	-	(16814700)	2020	11209800	16814700	0	0	нет данных	нет данных	42,9	отсутствует	01, 02, 03, 04
нет данных	-	(14496300)	2020	9664200	14496300	0	0	нет данных	нет данных	26,2	отсутствует	01, 02, 03, 04
нет данных	№ (75)-9696-СТУР от 30.10.2020 г.	(151638050)	2020	55955000	151638050	0	0	нет данных	нет данных	149,448	отсутствует	06
нет данных	-	(40000000)	2019	16300000	40000000	8100000	17820000	нет данных	нет данных	1,16	отсутствует	02

№ п/п	Наименование ОРО	Номер регистрации в ГРОРО, реквизиты НПА о включении объекта в ГРОРО	Сведения об эксплуатирующей организации		Место нахождения объекта		Назначение ОРО	Год ввода в эксплуатацию	Проектная документация на ОРО	Заключение государственной экологической экспертизы		
			наименование	ИНН	географические координаты	ориентир				ОИВ, утвердивший заключение	дата	номер
66	Скальные вскрышные породы слюдянистые практически неопасные месторождения «Нойон-Тологой»	75-00075-Х-01483-021120, приказ от 02.11.2020 № 1483	ООО «Байкалруд»	7536059947	50.655458, 118.177707	с. Бутунгай	хранение отходов	2020	«Горнодобывающее предприятие на базе месторождения «Нойон-Тологой». Восточный участок» ФЕДЕРАЛЬНОЕ АВТОНОМНОЕ УЧРЕЖДЕНИЕ «ГЛАВНОЕ УПРАВЛЕНИЕ ГОСУДАРСТВЕННОЙ ЭКСПЕРТИЗЫ» (ФАУ «ГЛАВГОСЭКСПЕРТИЗА РОССИИ»), 05.06.2020 года. Положительное заключение Государственной экспертизы № в ЕГРЗ 75-1-1-3-022869-2020	ЗАКЛЮЧЕНИЕ ЭКСПЕРТНОЙ КОМИССИИ ГОСУДАРСТВЕННОЙ ЭКОЛОГИЧЕСКОЙ ЭКСПЕРТИЗЫ ФЕДЕРАЛЬНОГО УРОВНЯ ПРОЕКТНОЙ ДОКУМЕНТАЦИИ «Горнодобывающее предприятие на базе месторождения «Нойон-Тологой». Восточный участок». Федеральная служба по надзору в сфере природопользования Управление Росприроднадзора по Забайкальскому краю	09.10.2019	№ 9/2019
67	Отвал вскрышных пород	75-00077-Х-01810-281220, приказ от 28.12.2020 № 1810	Общество с ограниченной ответственностью «Рудник Казаковский»	7528006130	51.792814, 117.033744	с. Казаковский Промысел	хранение отходов	2016	ТКР Центробиндра по Забайкальскому краю, 17.11.2015, №10-09-56/40-15-звб	Федеральная служба по надзору в сфере природопользования. Управление Росприроднадзора по Забайкальскому краю	21.10.2015	№ 10
68	Хвостохранилище	75-00078-Х-01810-281220, приказ от 28.12.2020 № 1810	Общество с ограниченной ответственностью «Рудник Казаковский»	7528006130	51.777749, 117.033441	с. Казаковский Промысел	хранение отходов	2016	ТКР Центробиндра по Забайкальскому краю, 17.11.2015, №10-09-56/40-15-звб	Федеральная служба по надзору в сфере природопользования. Управление Росприроднадзора по Забайкальскому краю	21.10.2015	№ 10
69	Рыльные вскрышные породы в смеси практически неопасные месторождения «Нойон-Тологой» (№ 2)	75-00076-Х-00020-250121, приказ от 25.01.2021 № 20	ООО «Байкалруд»	7536059947	50.633987, 118.179383	с. Бутунгай	хранение отходов	нет данных	«Горнодобывающее предприятие на базе месторождения «Нойон-Тологой». Восточный участок» ФЕДЕРАЛЬНОЕ АВТОНОМНОЕ УЧРЕЖДЕНИЕ «ГЛАВНОЕ УПРАВЛЕНИЕ ГОСУДАРСТВЕННОЙ ЭКСПЕРТИЗЫ» (ФАУ «ГЛАВГОСЭКСПЕРТИЗА РОССИИ»), 05.06.2020 года. Положительное заключение Государственной экспертизы № в ЕГРЗ 75-1-1-3-022869-2020	ЗАКЛЮЧЕНИЕ ЭКСПЕРТНОЙ КОМИССИИ ГОСУДАРСТВЕННОЙ ЭКОЛОГИЧЕСКОЙ ЭКСПЕРТИЗЫ ФЕДЕРАЛЬНОГО УРОВНЯ ПРОЕКТНОЙ ДОКУМЕНТАЦИИ «Горнодобывающее предприятие на базе месторождения «Нойон-Тологой». Восточный участок». Федеральная служба по надзору в сфере природопользования Управление Росприроднадзора по Забайкальскому краю	09.10.2019	№ 9/2019
70	Отвал вскрышных пород № 1	75-00079-Х-00032-020221, приказ от 02.02.2021 № 32	Акционерное общество «Разрез Туттуйский»	0314002305	51.313451, 108.501473	с. Харуэ	хранение отходов	2020	«Проект разработки Никольского каменноугольного месторождения с производительной мощностью 15 млн. тонн угля в год». Приказ АО "Разрез Туттуйский", 30.06.2020, 275/1	Заключение экспертной комиссии государственной экологической экспертизы проектной документации «Проект разработки Никольского каменноугольного месторождения с производительной мощностью 15 млн. тонн угля в год». Федеральная служба в сфере природопользования. Забайкальское межрегиональное управление Росприроднадзора 26.06.2020г.	26.06.2020	№ 53/2020

Размер СЗЗ, м	Номер и дата регистрационного акта на право осуществления деятельности по размещению отходов I-IV классов опасности	Проектная вместимость ОРО, тонн (куб м)	Год инвентаризации	Вместимость после проведения инвентаризации, куб. м	Вместимость после проведения инвентаризации, тонн	Размещено, куб. м	Размещено, тонн	Остаточная вместимость на 01.01.2022, тонн (куб. м)	Проектная мощность, тонн/год (куб м/год)	Площадь заливаемых ОРО, га	Сведения о наличии НВОС ОРО	Вид мониторинга окружающей среды на ОРО (код согласно приказу Минприроды России от 25.02.2010 № 49)
нет данных		(90732400)	2020	79426300	208951800	1189900	3129800	нет данных	нет данных	96,23	отсутствует	06
нет данных		2518750 (5037500)	2020	2518759	5037500	252400	555280	нет данных	нет данных	11,11	отсутствует	03, 04
нет данных		642540 (1413588)	2020	642540	1413588	78100	171900	нет данных	нет данных	11,35	отсутствует	02, 03, 04
нет данных		43832100 (90732400)	2020	43832100	90732400	6280000	12999600	нет данных	нет данных	96,23	отсутствует	06
нет данных		88934000 (204548200)	2020	88934000	204548200	0	0	нет данных	нет данных	148,223	отсутствует	03, 04

Характеристика объектов обслуживания негосударственных отделов

№ п/п	Наименование объекта (оборудования, участка)	Наименование технологического оборудования	Информация об исполнителях/организации			Географические координаты		Код ОКПД	Служба энергоснабжения (кВт)	Применяемая техника (шт./год)	Объемы потребления энергетических ресурсов за 2021 год по каждому объекту						Сведения об организации-исполнителе, применяющей индивидуальные отходы для утилизации/рециклирования и/или сортировки отходов			Сведения о вереданных коммунальных отходах за 2021 год по каждому объекту для размещения (захоронения)								
			наименование организации	ИНН	фактический адрес	широта	долгота				масса (тонн/год)			объем (куб.м/год)			наименование организации	ИНН	фактический адрес	наименование объекта, на который передается отходы для размещения	адрес объекта, на который передается отходы для размещения	масса переданных отходов (тонн/год)			объем переданных отходов (куб.м/год)			
											А	Б	В	А	Б	В						А	Б	В				
1	САМОТ-02Б - 2 сл.	автоматирование	ГУЗ "Виртинский ЦРБ"	7529001223	г.Вирты, ул.Ленина, 10	50,387089	116,534435	76099101	85	100%ч, 140 кВт/ч	-	10	13,9	-	30	69,5	ООО "Омерон"	7714922050	г.Чита, ул.Ленина,55	-	-	131,2	-	-	62,6	-	-	
2	аппарат САМОТ	дезинфекция-досушка	Гатинур-Завская ЦРБ	7504000718	Забайкальский край с Гатинурский Завок ул Коммунальная 26	51,545606	118,349275	76040409	-	-	-	0,3	0,162	-	-	-	ООО "Омерон"	7714922050	-	-	1500	560	180	-	-	-		
3	оборудование Балтнер-И 50	автоматирование с прессованием	ГУЗ Каларский ЦРБ	1027500562880	Каларский район, с Чара, ул Советская, 18	56,90458	118,262471	76515000	50	8	-	3	2	-	12	8	ООО "Омерон"	7714922050	с.Чара	ООО "Омерон"	с.Чара	21	-	-	80	-	-	
4	Балтнер	автоматирование	ГУЗ "КДСЛП"	7510007244	г. Красноармейск, 7 микрорайон, в. 713	50,085547	118,047028	76021401	15	8	-	-	0,1	-	-	1	ООО "Омерон"	7714922050	г.Чита ул. Ленина 55	-	-	-	-	-	-	-		
5	"Балтнер-30"	автоматирование, прессование	ГУЗ "Камарский ЦРБ"	7510000018	с.Кара ул Советская 2	49,580876	111,984127	76024425	3	5	0	4,3	3	0	0	0	ООО "Омерон"	7714922050	г.Чита ул.Ленина 120А, этаж 14	"Омерон"	полгон комплексной ООО "Омерон"	г.Чита, Фальшива 2	29,5	-	-	-	-	-
6	2 установки для обезвреживания металлургических отходов УМ340/1150-мС-ЦНП, с минимальной загрузкой до 25 кг.	-	ГУЗ "Киренский ЦРБ"	7513000922	г.Киренск, ул Перовская 1	51,970928	116,59915	76028101	25	25	30,15	5	10	-	-	-	ООО "Омерон"	7714922050	г.Чита, Фальшива 2	ООО "Омерон"	г.Чита, Фальшива 2	30,15	5	10	-	-	-	
7	ГУЗ Пржевальский ЦРБ утилизатор -оборудование Замкистор -50	автоматирование	ГУЗ Пржевальский ЦРБ	7518000980	пгт Пржевальск, ул. Комсомольская, 2а	50,367046	119,0952	76538000	6	18 кг в сутки	-	104	0,8	-	-	-	ООО "Омерон"	7714922050	-	-	полгон ТБО	-	-	-	-	-		
8	Утилизатор-оборудование "Балтнер -50"	Автоматирование	ГУЗ "БКМЦг. Чита" ОАО	7536189975	г. Чита Ул. Школьная,49	52,052453	113,19159	76701000	50	100%	-	-	0,6	-	-	-	-	-	-	-	-	-	-	-	-	-		
9	Установка автоматного обезвреживания/обширских отходов и деактивации металлургических отходов	герметичное оборудование кустовое в открытом исполнении	ГУЗ "Красный металлургический завод"	7536030899	г.Чита, ул. Тельмана 1	52,055188	113,496674	76701000	85	-	-	1,3	1,0	-	36	36	ООО "Омерон"	7714922050	г.Чита, ул. Амурская, 120А ном. 14	полгон ТБО	-	-	-	209,4	-	-		
10	Hexator 10	Физический метод	ГУЗ "Забайкальский краевой перерабатывающий центр"	7536120581	г. Чита, ул. Коммунало 16	52,060992	113,498705	76701000	130	40	-	124	0,64	-	620	3,2	ГБУЗ "Забайкальский краевой перерабатывающий центр"	7536120581	г. Чита, ул. Коммунало 16	ООО "Омерон"	г. Чита, ул. Амурская 120а, этаж 14	122	-	-	610	-	-	
11	Балтнер И-50	автоматирование	ГУЗ Краевой детской клинической больницы	75360111511	г.Чита, ул НовоБольшая, 20	52,04423	113,515997	76701000	50	100%ч, 12кВт/ч	-	-	12,5	-	-	50	ООО "Омерон"	7714922050	г.Чита, ул.Ленина, 55	-	-	-	-	13	-	-	50	
12	САМОТ-02/В	дезинфекция-досушка	ГУЗ "Краевая клиническая больница"	7536012276	г. Чита, ул Коммунало 7	52,056307	113,50272	76701000	163	165	1,13	51,104	30,324	4,6	204,4	121,3	ИП "Соколов"	753402847383	г.Чита, ул. Амурская 120 а	-	-	-	-	-	-	-		
13	Балтнер	автоматирование	ГУЗ "Краевая клиническая инфекционная больница"	7536115704	Забайкальский край, г. Чита, ул. Труда - 21	52,079449	113,368404	76701000	100	24	-	3	11	-	10	20	ООО "Омерон"	7714922050	г. Чита, ул.Ленина 55	полгон ТБО	-	-	-	-	-	-		
14	Балтнер	автоматирование	ГУЗ "Краевая клиническая инфекционная больница"	7536115704	Забайкальский край, г. Чита, ул. Труда - 21	52,079449	113,368404	76701000	100	24	-	3	11	-	10	20	ООО "Омерон"	7714922050	г. Чита, ул.Ленина 55	полгон ТБО	-	-	-	-	-	-		
15	Балтнер	автоматирование	ГУЗ "Краевая клиническая инфекционная больница"	7536115704	Забайкальский край, г. Чита, ул. Труда - 21	52,079449	113,368404	76701000	100	24	-	3	10	-	10	20	ООО "Омерон"	7714922050	г. Чита, ул.Ленина 55	полгон ТБО	-	-	-	-	-	-		
16	Балтнер	автоматирование	ГУЗ "Краевая клиническая инфекционная больница"	7536115704	Забайкальский край, г. Чита, ул. Амурская -39	52,075451	113,509808	76701000	100	24	-	3	1	-	6	2	ООО "Омерон"	7714922050	г. Чита, ул.Ленина 55	полгон ТБО	-	-	-	-	-	-		
17	Балтнер	автоматирование	ГУЗ "Краевая клиническая инфекционная больница"	7536115704	Забайкальский край, г. Чита, ул. Казатка - 7	51,990238	113,556568	76701000	100	24	-	-	0,7	-	-	2	ООО "Омерон"	7714922050	г. Чита, ул.Ленина 55	полгон ТБО	-	-	-	-	-	-		
18	Санот	автоматирование	ГУЗ "Краевая клиническая инфекционная больница"	7536115704	Забайкальский край, г. Чита, ул. Казатка - 7	51,999238	113,556568	76701000	100	12	-	-	25	-	-	50	ООО "Омерон"	7714922050	г. Чита, ул.Ленина 55	полгон ТБО	-	-	-	-	-	-		
19	Установка для обезвреживания металлургических отходов «Замкистор - 100 места. Модель 1-100	Альтернативный	ГБУЗ "ККБФП"	7536006543	г.Чита, ул.Тельмана,3	52,056257	113,497294	76701000	не более 24 кг	48 кг /ч	183	0	78340	803	0	78340	ООО "Омерон"	7714922050	г.Чита, ул.Ленина,55	-	-	183	0	78340	803	0	78340	

Характеристики объектов обезвреживания медицинских отходов

№ п/п	Наименование объекта (оборудование, установка)	Наименование технологии обезвреживания	Информация об эксплуатирующей организации			Географические координаты		Код ОКПДО	Объем загрузочной камеры (л)	Производительность (кг/ч)	Обезврежено медицинских отходов за 2021 год по классам опасности						Сведения об организации-транспортировщике, принимающей медицинские отходы для транспортирования на объект размещения отходов			Сведения о переданных медицинских отходах за 2021 год по классам опасности для размещения (захоронения)								
			наименование организации	ИНН	фактический адрес	широта	долгота				масса (тонн/год)			объем (куб.м/год)			наименование организации	ИНН	фактический адрес	наименование объекта, на который передаются отходы для размещения	адрес объекта, на который передаются отходы для размещения	масса переданных отходов (тонн/год)			объем переданных отходов (куб.м/год)			
											A	Б	В	A	Б	В						A	Б	В	A	Б	В	
1	СВЧ	микроволновая	ГУЗ "Краевая клиническая инфекционная больница"	7536115704	Забайкальский край, г. Чита, ул. Труда - 21	52.079449	113.368404	76701000	147	25	-	-	1	-	-	2	ООО "Олорон"	7714922050	г. Чита, ул. Ленина 55	полигон ТБО	-	-	1	-	-	-	-	-
2	СВЧ	микроволновая	ГУЗ "Краевая клиническая инфекционная больница"	7536115704	Забайкальский край, г. Чита, ул. Амурская 39	52.023451	113.509808	76701000	147	25	-	-	1	-	-	2	ООО "Олорон"	7714922050	г. Чита, ул. Ленина 55	полигон ТБО	-	-	1	-	-	-	-	-

Характеристика объектов обезвреживания медицинских отходов

№ п/п	Наименование объекта (оборудование, установка)	Наименование технологии обезвреживания	Информация об эксплуатирующей организации			Географические координаты		Код ОКТМО	Мощность загрузки (кг)	Производительность (кг/ч)	Обезврежено медицинских отходов класса Г за 2021 год		Сведения об организации-транспортной, принимающей медицинские отходы для транспортировки на объект размещения отходов			Сведения о переданных медицинских отходах класса Г за 2021 год для размещения (захоронения)			
			наименование организации	ИНН	фактический адрес	широта	долгота				масса (тонн/год)	объем (куб. м/год)	наименование организации	ИНН	фактический адрес	наименование объекта, на который передаются отходы для размещения	адрес объекта, на который передаются отходы для размещения	масса переданных отходов (тонн/год)	объем переданных отходов (куб. м/год)
1	-	-	ГУЗ "Норинско-Заводская ЦРБ"	-	Забайкальский край, Норинский завод, ул. Красноярская 64	51,309511	119,620525	76630445	-	-	0,0002	0,0002	-	-	-	-	-	-	
2	Рентгенооборудование	-	ГУЗ "Читинская ЦРБ"	-	г. Чита, ул. Ленинградская, 57	52,04348	113,511784	76701000	-	-	рентгеномасса 0,02	-	ООО "Медтехсервис"	-	г. Чита, ул. Ленинградская, 102	ООО "Медтехсервис"	г. Чита, ул. Ленинградская, 102	0,02	-
											-	фиксаж 0,12					-	0,12	

Ростр включенных образований межмуниципального округа

№ п/п	Адрес фактического местонахождения учреждения					Информация об учреждении		Образование отходов (в 2021 году)								информационные организации, предоставляющей данные об отходах	ИДП	Передано отходов (в 2021 году)						
	территориальный округ / муниципальный район	населенный пункт	улица/проспект/площадь и т.д.	№ дома	корпус / строение	географические координаты	наименование учреждения-источника медицинских отходов	ИВЭИ	количество отходов по классам опасности (тонн/год)				объем отходов по классам опасности (куб.м/год)					фактический адрес	количество переданных отходов (тонн)	для обезвреживания	для размещения	объем переданных отходов (куб.м/год)	для размещения	
									А	Б	В	Г	А	Б	В									Г
1	Муниципальный район «Байкальский район»	г.Баян	ул. Большая	41	-	51.578725, 116.635666	ГУЗ "Байкальская ЦРБ"	7528005610	60,2	8,45	0,31	0,01	128	18	0,65	0,04	ООО "Олеронт"	7714922050	Забайкальский край, г.Чита, ул.Онохой, д.ры 122 и г.Чита, ул.Ленина, 55	-	-	69	-	146
2	Муниципальный район «Борзинский район»	г.Борзя	ул. Ленина	10	-	50.393998, 116.524284	ГУЗ "Борзинская ЦРБ"	7529001223	131,2	10	13,9	1,1	656	50	69,5	5,5	ООО "Олеронт"	7714922050	-	-	656	-	656	
3	Муниципальный район «Гусиноармейский район»	с.Гусиноармейский Завод	ул.Коммунальная	26	-	51.246486, 118.346679	ГУЗ "Гусиноармейская ЦРБ"	7504000718	1320	1500	740	-	5	5	2	-	ООО "Олеронт"	-	-	-	4	-	7	
4	Муниципальный район «Дунгурской район»	с.Дундурга	ул.50лет Октября	68	-	50.670276, 113.59045	ГУЗ "Дундурская ЦРБ"	800201001	8,8	1,7	-	0,2	35,2	6,8	-	-	ФКУЗ "Забайкальская краевая туберкулезная больница"	8000027078	Агинский район, с.Хусуудуй ул.Хусуудуй, 1	1,7	-	-	6,8	-
5	Муниципальный район «Забайкальский район»	пос.Забайкальск	улица Саварина	1	-	49.560592, 117.326803	ГУЗ "Забайкальская ЦРБ"	7505000950	10	2,8	0	0,035	40	12	0	0,8	ООО "Олеронт"	7714922050	Чита Алтеев д.125а пом 14	-	-	12,8	-	52
6	Каларский муниципальный округ Забайкальского края	пос.Чара	ул.Советская	16	-	56.902708, 118.25664	ГУЗ "Каларская ЦРБ"	1027500562880	21	3	2	0,2	80	12	8	1	ГУЗ Каларская ЦРБ	1027500562880	Каларский район, с.Чара, ул.Советская 18	5	-	-	20	-
7	Муниципальный район «Калининский район»	с.Калита	ул. Больничная	3	-	50.91692, 118.895998	ГУЗ Калининская ЦРБ	7507000106	22	6	0,966	0,0003	-	-	-	-	ООО "Олеронт"	-	-	-	22	-	-	
8	Муниципальный район «Город Краснояменск и Краснояменский район»	г.Краснояменск	7-й мкр	713	-	50.087347, 118.045626	ФКУЗ "КДСЦГ"	7530007244	13	0	33	0,4	72	0	183	2,6	ООО "Олеронт"	7714922050	г.Чита Ул.Ленина 55	0	-	46	0	258
9	Муниципальный район «Кларский район»	с.Кларо	ул.Советская	2	-	49.580245, 111.96829	ГУЗ "Кларская ЦРБ"	7510000018	29,5	4,5	3	3,4	0	0	0	0	ООО "Олеронт"	7714922050	г.Чита ул.Антонова 120а, пом 14	0	-	29,5	0	0
10	Муниципальный район «Могойтуйский район»	пгт.Могойтуй	Зугалийская	166	-	51.294915, 114.95252	ГУЗ "Могойтуйская ЦРБ"	8003037878	12500	7500	5580	-	-	-	3650	-	ООО "Олеронт"	7714922050	п.Могойтуй ул.Юлиевская	0	-	25580	0	0
11	Перинатально-диагностический центр Забайкальского края	с.Беринговский Завод	Красноармейская	64	-	51.310029, 119.621756	муниципальный корпус, поликлиника	-	10,013	1,346	0,022	0,0002	10,013	1,346	0,022	0,0002	ООО "Эксперт Центр"	-	-	-	11	-	11	
12	Муниципальный район «Нерчинский район»	г.Нерчинск	ул.Первомайская	1	-	51.98214, 116.587113	ГУЗ "Нерчинская ЦРБ"	7513000922	74,15	10,2	23,7	-	-	-	-	-	ООО "Олеронт"	7714922050	г.Чита, ул. Флаева 2	-	-	108,5	-	-
13	Муниципальный район «Ольгинский район»	пгт.Янаторск	пер.Болшевский	7	-	50.876221, 115.686462	ГУЗ "Ольгинская ЦРБ"	7515002587	82,3	20,1	0,2	0,6	755,045	19,14	0,19	0,14	ООО "Олеронт"	7714922050	пгт. Ольгинский, ул.Ольгинская, 2 ТЦ «Дружба»	-	-	82,9	-	78,9
14	Муниципальный район «Петровск-Забайкальский район»	г.Петровск-Забайкальский	ул.Карла Маркса	20	-	51.254747, 108.822165	ГУЗ Петровск-Забайкальская ЦРБ	7531006589	93,7	11,86	16,9	0,0029	382,8	47,44	67,6	0,00116	ООО "Олеронт"	77714922050	г.Чита ул.Антонова д.120а пом 14	-	-	124,46	-	497,84
15	Прииркутский муниципальный округ Забайкальского края	пгт.Прииркутск	ул.Коммунальная	20	-	50.367339, 119.094894	ГУЗ Прииркутская ЦРБ	7518000980	13	1	0,8	0,01	-	-	-	-	ООО "Олеронт"	-	-	-	126	-	-	
16	Муниципальный район «Среденский район»	п.Кокуй	ул.Кирова	39	-	52.205016, 117.549657	ГУЗ "Среденская ЦРБ"	7519001802	52	6	2	1	-	-	-	-	ГУЗ "Среденская ЦРБ"	7519001802	ГУЗ "Среденская ЦРБ" п.Кокуй, ул.Кирова, 39	8	-	-	8	-
17	Муниципальный район «Удэгейский район»	с.Удэга	ул.Горького	74	-	51.35614, 112.479656	ГУЗ "Удэгейская ЦРБ"	7538001766	15,114	-	-	-	251,9	-	-	-	ООО "Олеронт"	7714922050	-	-	-	15,114	-	251,9
18	Муниципальный район «Читинский район»	г.Чита	ул.Ленинградская	57	1	52.038195, 113.507778	ГУЗ "Читинская ЦРБ"	7524006073	73	11	-	рециркуляционная 0,02	-	-	-	-	ФКУЗ "Олеронт" ИИТ Координац. ЦО, ООО "Медиа-тергосервис"	7714922050	г.Чита, ул.Антонова, д.120, с.Чита, Заостренская, д.1, ул.64, Чита, ул. Ленинградская, 102	11;0,02	-	73	0,12	1459,8
19	Муниципальный район «Шинковский район»	г.Шинка	ул.Талогого	100	-	51.863227, 116.011068	ГАУЗ "Шинковская ЦРБ"	7527002221	25	1,096	-	-	70,8	3,1	-	-	ООО "Старт" (класс Б), ООО "Олеронт" (класс А)	7536092260 7714922050	г.Чита, ул.Ольгинская, 46в г.Шинка	1,096	-	25	3,1	70,8
20	Городской округ «Город Чита»	г.Чита	ул.Ленина	8	-	52.01051, 113.508388	ГУЗ "Городская клиническая больница №1"	7534004283	11	5,8	109,4	0,1	695	269	4635	-	ООО "Олеронт"	7714922050	г.Чита, ул.Ленина, 55	-	-	126	-	5391,6
21	Городской округ «Город Чита»	г.Чита	Шинков	47	-	52.063854, 113.494707	ГУЗ "Городской родильный дом"	7531130149	100	-	-	-	1000	-	-	-	ООО "Милубора Забайкалье"	7536171441	г.Чита ул. 9 января домб, оф 304 г.Чита ул.Антонова, 18, пом 2	-	-	100	-	10000
22	Городской округ «Город Чита»	г.Чита	Шинков	47	-	52.063854, 113.494707	ГУЗ "Городской родильный дом"	7531130149	-	176	-	-	-	258	-	-	ООО "Эксперт Центр"	7536112326	г.Чита ул. 9 января домб, оф 304	176	-	176	258	258
23	Городской округ «Город Чита»	г.Чита	Шинков	47	-	52.063854, 113.494707	ГУЗ "Городской родильный дом"	7531130149	-	-	4,6	-	-	-	19	-	ООО "Старт"	7536086278	г.Чита ул.Антонова, 18, пом 2	4,6	-	4,6	19	19
24	Городской округ «Город Чита»	г.Чита	Куриатовского	79	-	52.045097, 113.503232	ГУЗ "Городской родильный дом"	7531130149	75	-	-	-	600	-	-	-	ООО "Милубора Забайкалье"	7536171441	г.Чита ул. 9 января домб, оф 304 г.Чита ул.Антонова, 18, пом 2	-	-	75	-	600
25	Городской округ «Город Чита»	г.Чита	Куриатовского	79	-	52.045097, 113.503232	ГУЗ "Городской родильный дом"	7531130149	-	140	-	-	-	180	-	-	ООО "Эксперт центр"	7536112326	г.Чита ул. 9 января домб, оф 304	140	-	140	180	180
26	Городской округ «Город Чита»	г.Чита	Куриатовского	79	-	52.045097, 113.503232	ГУЗ "Городской родильный дом"	7531130149	-	-	3	-	-	-	9,5	-	ООО "Старт"	7536086228	г.Чита ул.Антонова, 18, пом 2	3	-	3	9,5	9,5

№ п/п	Адрес фактического местонахождения учреждения					Информация об учреждении			Объемы отходов (в 2021 году)								Передача отходов (в 2021 году)							
	Городской округ / муниципальный район	населенный пункт	улица/проспект/площадь и т.д.	№ дома	корпус / строение	географические координаты	наименование учреждения, точное название заведения, объекта	ИНН	количество отходов по классам опасности (тонн/год)				объемы отходов по классам опасности (куб.м/год)				наименование организации, принявшей отходы	ИНН	фактический адрес	количество переданных отходов (тонн)		объем переданных отходов (куб.м/год)		
									А	Б	В	Г	А	Б	В	Г				для обезвреживания	для размещения	для обезвреживания	для размещения	
27	Городской округ «Город Чита»	г. Чита	5 микрорайон	33	2	52.068132, 113.39724	ГУЗ "ДКМЦ г.Чита"	7536149975	-	-	-	-	-	-	-	-	ООО "Оверон" или "А" ООО "Старт" или "Б.В.Г."	7714922050 7536086228	г.Чита, ул. Алюшина 120 а Забайкальский край, г. Чита, ул. 9-я Января, 37, оф.309 Ул.Олимпийская, 46 в	-	-	-	-	
28	Городской округ «Город Чита»	г. Чита	Пр-кт Советов	13	-	52.033093, 113.451911	ГУЗ "ДКМЦ г.Чита"	7536149975	-	-	-	-	-	-	-	-	ООО "Оверон" или "А" ООО "Старт" или "Б.В.Г."	7714922050 7536086228	г.Чита, ул. Алюшина 120 а Забайкальский край, г. Чита, ул. 9-я Января, 37, оф.309 Ул.Олимпийская, 46 в	-	-	-	-	
29	Городской округ «Город Чита»	г. Чита	ул.П.-Олимпийско	35	-	52.029912, 113.506322	ГУЗ "ДКМЦ г.Чита"	7536149975	-	-	-	-	-	-	-	-	ООО "Оверон" или "А" ООО "Старт" или "Б.В.Г."	7714922050 7536086228	г.Чита, ул. Алюшина 120 а Забайкальский край, г. Чита, ул. 9-я Января, 37, оф.309 Ул.Олимпийская, 46 в	-	-	-	-	
30	Городской округ «Город Чита»	г. Чита	ул.Бабушкина	23	-	52.036627, 113.507769	ГУЗ "ДКМЦ г.Чита"	7536149975	-	-	-	-	-	-	-	-	ООО "Оверон" или "А" ООО "Старт" или "Б.В.Г."	7714922050 7536086228	г.Чита, ул. Алюшина 120 а Забайкальский край, г. Чита, ул. 9-я Января, 37, оф.309 Ул.Олимпийская, 46 в	-	-	-	-	
31	Городской округ «Город Чита»	г. Чита	ул.Федора Гладкова	4	помеще- ние 5	52.070841, 113.484341	ГУЗ "ДКМЦ г.Чита"	7536149975	-	-	-	-	-	-	-	-	ООО "Оверон" или "А" ООО "Старт" или "Б.В.Г."	7714922050 7536086228	г.Чита, ул. Алюшина 120 а Забайкальский край, г. Чита, ул. 9-я Января, 37, оф.309 Ул.Олимпийская, 46 в	-	-	-	-	
32	Городской округ «Город Чита»	г. Чита	ул.Шопова	49	-	52.063854, 113.494707	ГУЗ "ДКМЦ г.Чита"	7536149975	-	-	-	-	-	-	-	-	ООО "Оверон" или "А" ООО "Старт" или "Б.В.Г."	7714922050 7536086228	г.Чита, ул. Алюшина 120 а Забайкальский край, г. Чита, ул. 9-я Января, 37, оф.309 Ул.Олимпийская, 46 в	-	-	-	-	
33	Городской округ «Город Чита»	г. Чита	у. Угланская	1	-	52.041552, 113.306511	ГУЗ "ДКМЦ г.Чита"	7536149975	-	-	-	-	-	-	-	-	ООО "Оверон" или "А" ООО "Старт" или "Б.В.Г."	7714922050 7536086228	г.Чита, ул. Алюшина 120 а Забайкальский край, г. Чита, ул. 9-я Января, 37, оф.309 Ул.Олимпийская, 46 в	-	-	-	-	
34	Городской округ «Город Чита»	г. Чита	ул.Угланская КСК 6 з/пр	29 д.17- А	-	52.064458, 113.392605	ГУЗ "ДКМЦ г.Чита"	7536149975	-	-	-	-	-	-	-	-	ООО "Оверон" или "А" ООО "Старт" или "Б.В.Г."	7714922050 7536086228	г.Чита, ул. Алюшина 120 а Забайкальский край, г. Чита, ул. 9-я Января, 37, оф.309 Ул.Олимпийская, 46 в	-	-	-	-	
35	Городской округ «Город Чита»	г. Чита	ул.Нагорная	100	-	52.045563, 113.507508	ГУЗ "Станция скорой медицинской помощи"	7536098400	198,73	3,4	-	-	979,68	17,2	-	-	ИП Соколов Денис Игоревич (класс А)	75340288728	г.Чита ул. Алюшина 120а	-	198,73	-	978,68	
36	Городской округ «Город Чита»	г. Чита	улица Токельга	1	-	52.054147, 113.497348	ГУЗ "Красной кожно-венерологической диспансер"	7536030899	29	1,5	1,9	-	-	171,6	36	36	-	ООО "Оверон"	7714922050	г.Чита, ул. Алюшина, д.120А офф. 14	0	32,4	0	243
37	Муниципальный район «Читинский район»	пгт. Айтмагонка	ул. Урожайе "Серебряный Бор"	-	-	51.929391, 113.631117	ГУЗ "Красной санаторно-курортный дом ребенка №2"	7524012126	10	79,23	-	0,112	-	316,92	-	0,448	ООО "Старт"	7536086228	г.Чита, ул. 9-я Января, 37, оф.е 309	79,342	79,342	317,368	317,368	
38	Городской округ «Город Чита»	г. Чита	ул. Кокшацкого	16	-	52.057709, 113.502594	ГУЗ "Забайкальский краевой перинатальный центр"	7536120581	122,0	124	0,64	0,017	610,0	620	3,2	0,085	ГУЗ "Забайкальский перинатальный центр"	7536120581	г.Чита, ул. Кокшацкого, 16	124,64	-	623,2	-	
39	Городской округ «Город Чита»	г. Чита	ул. Чапаева	22	-	52.054334, 113.50997	ГУЗ "ЗПЦМК"	7536039299	3,1	0,003	0	0	39,6	0,27	0	0	ИПРПОИ + ООО "СТАРТ"	7536086228	г.Чита ул. 9 Января 37 ул. Алюшина 120 А	0,003	3,1	0,27	39,6	
40	Городской округ «Город Чита»	г. Чита	ул. Бабушкина	72	-	52.036627, 113.507769	ГУЗ "Красной краевой физиологической диспансер"	7536011110	114	-	-	-	0,114	-	-	-	ООО "Оверон"	7714922050	г.Чита, ул. Ленина, 55	-	114	-	0,114	
41	Городской округ «Город Чита»	г. Чита	ул. Бабушкина	72	-	52.036627, 113.507769	ГУЗ "Красной краевой физиологической диспансер"	7536011110	-	0,258	-	-	-	0,258	-	-	ООО фирма "Линкс"	7535008058	г.Чита, ул. Ленина, 55	0,258	0,258	0,258	0,258	
42	Городской округ «Город Чита»	г. Чита	ул.Новобульварная	20	-	52.048172, 113.503771	ГУЗ Краевая детская клиническая больница	7536011511	602,46	14,4	12,3	0,04	4	57,6	50	0,16	ООО Центр Криминалистика "Фазель"	7536165818	г.Чита, ул. Окружной проезд, д.16а, стр.1	14,4	14,4	57,6	57,6	
43	Городской округ «Город Чита»	г. Чита	ул.Кокшацкого	7	-	52.057709, 113.502594	ГУЗ "Краевая клиническая больница"	7536012226	1.150	51.104	30.324	-	4,6	204,416	121,296	-	ИП "Соколов"	75340288728	г.Чита, ул. Алюшина 120а	-	82,578	-	330,312	
44	Городской округ «Город Чита»	г. Чита	ул. Труда	21	-	52.075592, 113.377684	ГУЗ "Краевая клиническая инфекционная больница"	7536115704	-	15	32	-	-	30	60	-	ООО "Оверон"	7714922050	г.Чита, ул. Ленина 55	-	47	-	-	
45	Городской округ «Город Чита»	г. Чита	ул. Амурская	39	-	52.027529, 113.505119	ГУЗ "Краевая клиническая инфекционная больница"	7536115704	-	2,5	1,8	-	-	3	2	-	ООО "Оверон"	7714922050	г.Чита, ул. Ленина 55	-	4,3	-	-	
46	Городской округ «Город Чита»	г. Чита	ул. Казачья	7	-	51.998667, 113.559251	ГУЗ "Краевая клиническая инфекционная больница"	7536115704	-	-	26	-	-	40	-	-	ООО "Оверон"	7714922050	г.Чита, ул. Ленина 55	-	26	-	-	
47	Городской округ «Город Чита»	г. Чита	ул. Левашуровская	104	1,2,3,4	52.038195, 113.507778	ГУЗ "Забайкальский краевой онкологический диспансер"	7536024408	262,57	34,8095	-	2,6987	-	-	-	-	ИП ГКФХ Коковина Т.О.	751302664603	г.Чита, ул. Зоологическая, 1-64	34,8095	-	-	-	
48	Городской округ «Город Чита»	г. Чита	ул.Табакная	3	-	52.054147, 113.497348	ГУЗ "ЗККФПЦ"	7536006543	183	-	78340	-	803	-	78340	-	ООО "Оверон"	7714922050	г.Чита, ул. Ленина, д.55	-	183	-	803	
49	Городской округ «Город Чита»	г. Чита	ул.Табакная	3	-	52.054147, 113.497348	ГУЗ "ЗККФПЦ"	7536006543	-	-	-	0,3	-	-	-	-	ООО "Старт"	7536086228	г.Чита, ул. 9 Января, д. 37,	-	0,3	-	-	
50	Городской округ «Город Чита»	г. Чита	проспект Окружной	3	-	52.063649, 113.376022	ГУЗ "Краевая клиническая психиатрическая больница им. В.Х. Кандицкого"	7537003104	40,4	-	-	-	161,6	-	-	-	ООО "Оверон"	7714922050	г.Чита, ул. Ленина, 55	-	40,4	-	161,6	

№ п/п	Адрес фактического местонахождения учреждения					Информация об учреждении		Сведения об отходах (в 2021 году)								Переданные отходы (в 2021 году)							
	городской округ / муниципальный район	населенный пункт	улицы/проспект/площадь и т.д.	№ дома	корпус / строения	географические координаты	наименование учреждения, источник образования отходов	ИП/ИН	количество отходов по классам опасности (тонн/год)				объем отходов по классам опасности (куб.м/год)				наименование организации, осуществляющей приемку отходов	ИНН	фактический адрес	количество переданных отходов (тонн)		объем переданных отходов (куб.м/год)	
									А	Б	В	Г	А	Б	В	Г				для обезвреживания	для размещения	для обезвреживания	для размещения
51	Городской округ «Город Чита»	г. Чита	проезд Оружейный	3	-	52.083649, 113.376022	ГКУЗ «Красная клиническая поликлиническая больница им. В.Х. Кандринского»	7537003104	-	16,71	54,9	-	-	66,8	219,6	-	ГКУЗ «Красная клиническая поликлиническая больница им. В.Х. Кандринского»	7537003104	-	-	-	-	-
52	Городской округ «Город Чита»	г. Чита	проезд Оружейный	3	-	52.083649, 113.376022	ГКУЗ «Красная клиническая поликлиническая больница им. В.Х. Кандринского»	7537003104	-	-	-	0,52	-	-	-	2,8	ООО «СТАРТ»	753601001	г. Чита, ул. 9-я Января, 37, офис 309	-	0,52	-	2,8
53	Муниципальный район «Карымский район»	пгт Курорт Дарасун	ул. Курортная	4	-	51.19793, 113.722187	ГАУЗ «Центр медицинской реабилитации Дарасун»	7536112728	7,8	1,2	-	-	8,6	1,3	-	ОАО «Утилиторгин»	2204074340	г. Байск, ул. Октябрьная д 1 оф.302	9,9	-	10,6	-	

Регистр мест накопления отходов (медицинские отходы класса А)

№ п/п	Данные о местонахождении мест накопления медицинских отходов						Организация (ИП), оказывающая услуги по сбору и транспортированию медицинских отходов		Данные о технических характеристиках мест накопления медицинских отходов					Контейнеры для сортированных отходов			Контейнеры для утилизированных отходов			Контейнеры для сбора крупногабаритных отходов		
	городской (муниципальный) округ / муниципальный район	населенный пункт	улица/проспект/площадь и т. д.	дворовый корпус / строение	географические координаты	наименование	ИНН	номер контейнерной площадки	площадь (кв.м)	тип подстилающей поверхности	вид площадки	материал ограждения	кол-во (шт.)	ёмкость отдельного контейнера (куб.м)	материал контейнера	кол-во (шт.)	ёмкость отдельного контейнера (куб.м)	материал контейнера	кол-во (шт.)	ёмкость отдельного контейнера (куб.м)	материал контейнера	
1	Муниципальный район «Балейский район»	г. Балей	Больничная	41	-	51.578557, 116.625657	ООО "Олерон+"	7714922050	1	25	бетон	закрытая	железо	3	1100	пластик	0	0	0	0	0	
2	Муниципальный район «Борзинский район»	г. Борзя	Ленина	10	-	50.387089, 116.534435	ООО "Олерон+"	7714922050	-	84	бетон	закрытая	профлист	24	0,75	6 -пластик/ 18 шт. - металл	-	-	-	-	-	
3	Муниципальный район «Забайкальский район»	пст. Дурная	ул. Почтовая	5	-	49.928424, 116.846498	ООО "Олерон+"	7714922050	-	8	бетон	открытая	без ограждения	1	1,1	металл	1	1,1	металл	-	-	
4	Муниципальный район «Забайкальский район»	Билитуй	дос	54	-	49.829911, 117.091678	ООО "Олерон+"	7714922050	-	8	грунт	открытая	без ограждения	1	1,1	металл	0	0	0	-	-	
5	Муниципальный район «Забайкальский район»	с. Чара	ул. Советская	16	-	56.90458, 118.262471	ООО "Олерон+"	7714922050	-	4	грунт	открытая	без ограждения	1	0,75	пластик	-	-	-	-	-	
6	Муниципальный район «Забайкальский район»	п. Новая Чара	ул. Молдованова	8	-	56.798591, 118.275433	ООО "Олерон+"	7714922050	-	4	грунт	открытая	без ограждения	1	0,75	пластик	-	-	-	-	-	
7	Муниципальный район «Калганский район»	с. Калга	ул. Больничная	3	-	50.915154, 118.895037	ООО "Олерон+"	7714922050	-	10	бетон	закрытая	ограждения	-	-	-	6	0,75	металл	-	-	
8	Муниципальный район «Карымский район»	пгт. Карымское	ул. Ленинградская	79	-	51.623674, 114.339429	ООО "Олерон+"	7714922050	-	10	бетон	закрытая	пластик	2	0,75	пластик	4	0,75	пластик	-	-	
9	Муниципальный район «Красноярский район»	г. Краснояренск	7-мкр	713	-	50.085547, 118.047028	ООО "Олерон+"	7714922050	-	8	бетон	открытая	металл	0	0	0	0	1,1	пластик	0	0	
10	Муниципальный район «Куринский район»	с. Кыра	Советская	2	-	49.580876, 111.984127	ООО "Олерон+"	7714922050	-	76	бетон	открытая	металлическая сетка	4	1,1	металл	0	0	0	0	0	
11	Муниципальный район «Могойтуйский район»	пгт. Могойтуй	Зуглайская	166	-	51.286517, 114.932802	ООО "Олерон+"	7714922050	-	30	бетон	крытая	металл	36	0,78	металл	0	0	0	0	0	
12	Муниципальный район «Нерчинский район»	г. Нерчинск	ул. Первомайская	1	-	51.970928, 116.59915	ООО "Олерон+"	7714922050	-	6	бетон	закрытая	металл	4	0,75	металл	0	0	0	0	0	
13	Муниципальный район «Оловянинский район»	пгт. Ясногорск	пер. Больничный	7	-	50.875653, 115.687737	ООО "Олерон+"	7714922050	-	-	бетон	открытая	без ограждения	29	1,1	пластик	0	0	0	0	0	
14	Городской округ «Город Петровск-Забайкальский»	г. Петровск-Забайкальский	ул. Карла Маркса	20	-	51.255756, 108.820207	ООО "Олерон+"	7714922050	-	7	бетон	закрытая	металл	6	0,77	металл	-	-	-	-	-	
15	Приаргунский муниципальный округ Забайкальского края	пгт. Приаргунск	ул. Комсомольская	28	-	50.367046, 119.0952	ООО "Олерон+"	7714922050	-	10	бетон	закрытая	металл	3	0,75	металл	-	-	-	-	-	
16	Муниципальный район «Светловский район»	п. Кокуй	ул. Кирова	39	-	52.204067, 117.548642	ООО "Олерон+"	7714922050	-	8	бетон	закрытая	металл	2	0,75	пластик	0	-	-	0	-	
17	Муниципальный район «Улетовский район»	с. Улёты	Горького	74	-	51.358559, 112.467879	ООО "Олерон+"	7714922050	-	6	бетон	открытая	металл	2	1,1	пластик	-	-	-	-	-	
18	Муниципальный район «Улетовский район»	пгт. Дровяная	Красногвардейская	32	-	51.57854, 113.042576	ООО "Олерон+"	7714922050	-	3	грунт	открытая	дерево	1	1,1	пластик	-	-	-	-	-	
19	Городской округ ЗАТО п. Горный	г. Горный	Дружбы	259	-	51.555329, 113.034895	ООО "Олерон+"	7714922050	-	6	бетон	открытая	дерево	2	1,1	пластик	-	-	-	-	-	
20	Муниципальный район «Читинский район»	г. Чита	ул. Ленинградская	57	1	52.043480, 113.511784	ООО "Олерон+"	7714922050	-	10	бетон	закрытая	металл	-	-	-	3	1,5	пластик	-	-	
21	Муниципальный район «Шалкинский район»	г. Шалка	ул. Толстого	100	-	51.864812, 116.911257	ООО "Олерон+"	7714922050	-	60	грунт	закрытая	дерево	2	1,1	пластик	-	-	-	-	-	
22	Городской округ «Город Чита»	г. Чита	ул. Ленина	8	-	52.025374, 113.523256	ООО "Олерон+"	7714922050	-	8	бетон	открытая	без ограждения	11	0,75	пластик	-	-	-	-	-	
23	Городской округ «Город Чита»	г. Чита	Шилова	47	-	52.051395, 113.490781	ООО "Мегаборка"	7536171441	-	10	бетон	закрытая	металл	2	1,1	пластик	-	-	-	-	-	
24	Городской округ «Город Чита»	г. Чита	Курнатовского	79	-	52.051528, 113.509484	ООО "Мегаборка"	7536171441	-	8	бетон	закрытая	металл	2	1,1	пластик	-	-	-	-	-	
25	Городской округ «Город Чита»	г. Чита	5 микрорайон	33	2	52.069551, 113.391607	ООО "Олерон+"	7714922050	-	1,5	бетон	открытая	бетон	1	0,75	металл	-	-	-	-	-	
26	Городской округ «Город Чита»	г. Чита	Пр-кт Советов	13	-	52.034561, 113.450285	ООО "Олерон+"	7714922050	-	2,25	бетон	закрытая	металл	2	1	металл	-	-	-	-	-	
27	Городской округ «Город Чита»	г. Чита	ул. П. Осипенко	35	-	52.033929, 113.5097	ООО "Олерон+"	7714922050	-	1,5	бетон	открытая	металл	3	0,75	металл	-	-	-	-	-	
28	Городской округ «Город Чита»	г. Чита	ул. Бабушкина	23	-	52.02897, 113.526472	ООО "Олерон+"	7714922050	-	1,5	бетон	открытая	металл	1	1,1	металл	-	-	-	-	-	

№ п/п	Данные о местонахождении мест накопления медицинских отходов						Организация (ИП), оказывающая услуги по сбору и транспортированию медицинских отходов		Данные о технических характеристиках мест накопления медицинских отходов					Контейнеры для сортированных отходов			Контейнеры для утилизированных отходов			Контейнеры для сбора крупногабаритных отходов		
	городской (муниципальный) округ / муниципальный район	населенный пункт	улица/проспект/площадь и т. д.	№ дома	корпус / строение	географические координаты	наименование	ИНН	номер контейнерной площадки	площадь (кв.м)	тип подстилающей поверхности	вид площадки	материал ограждения	кол-во (шт.)	ёмкость отдельного контейнера (куб.м)	материал контейнера	кол-во (шт.)	ёмкость отдельного контейнера (куб.м)	материал контейнера	кол-во (шт.)	ёмкость отдельного контейнера (куб.м)	материал контейнера
29	Городской округ «Город Чита»	г. Чита	ул. Фелора Глашкова	4	пом. 5	52.070426, 113.483047	ООО "Олерон+"	7714922050	-	9,6	бетон	открытая	бетон	2	0,75	металл	-	-	-	-	-	-
30	Городской округ «Город Чита»	г. Чита	ул. Шилова	49	-	52.052453, 113.49139	ООО "Олерон+"	7714922050	-	1,5	бетон	закрытая	металл	1	0,75	металл	-	-	-	-	-	-
31	Городской округ «Город Чита»	г. Чита	у. Удланская	1	-	52.036893, 113.517434	ООО "Олерон+"	7714922050	-	1,5	бетон	закрытая	металл	2	0,75	металл	-	-	-	-	-	-
32	Городской округ «Город Чита»	г. Чита	ул. Удланская КСК 6 мкр. 17-А	29	-	52.061767, 113.395165	ООО "Олерон+"	7714922050	-	1,5	бетон	открытая	нет	1	0,75	металл	-	-	-	-	-	-
33	Городской округ «Город Чита»	г. Чита	ул. Нагорная	100	-	52.053001, 113.489955	ИП Соколов Денис Игоревич	753402887283	-	-	бетон	открытая	без ограждения	2	1	металл	0	-	-	0	-	-
34	Городской округ «Город Чита»	г. Чита	ул. Тажная	1	-	52.055188, 113.496674	ООО "Олерон+"	7714922050	-	6	бетон	закрытая	бетон	1	1,1	пластик	-	-	-	-	-	-
35	Муниципальный район «Читинский район»	пгт. Атамановка	участок "Серебряный Бор"	-	-	51.948307, 113.609348	ООО "Олерон+"	7714922050	-	10	бетон	открытая	бетон	2	1,1	металл	-	-	-	-	-	-
36	Городской округ «Город Чита»	г. Чита	ул. Колманского	16	-	52.060992, 113.498705	ООО "Олерон+"	7714922050	-	8	бетон	открытая	бетон	3	1,1	пластик	-	-	-	-	-	-
37	Городской округ «Город Чита»	г. Чита	ул. Чалова	22	-	52.028311, 113.526148	ООО "Олерон+"	7714922050	1	3	бетон	закрытая	профлист	1	0,75	металл	0	0	0	0	0	0
38	Городской округ «Город Чита»	г. Чита	ул. Бабушкина	72	-	52.039746, 113.50069	ООО "Олерон+"	7714922050	-	3	бетон	открытая	железо	1	0,75	пластик	-	-	-	-	-	-
39	Городской округ «Город Чита»	г. Чита	ул. Колманского	7	-	52.054307, 113.50272	ИП Соколов Денис Игоревич	753402887283	-	10	бетон	открытая	бетон	6	1	металл	50	0,25	пластик	-	-	-
40	Городской округ «Город Чита»	г. Чита	ул. Труда	21	-	52.079449, 113.368404	ООО "Олерон+"	7714922050	-	10	бетон	открытая	бетон	3	1,1	металл	-	-	-	-	-	-
41	Городской округ «Город Чита»	г. Чита	ул. Амурский	39	-	52.025451, 113.509808	ООО "Олерон+"	7714922050	-	10	бетон	открытая	бетон	1	1,1	металл	-	-	-	-	-	-
42	Городской округ «Город Чита»	г. Чита	ул. Казачья	7	-	51.999238, 113.555638	ООО "Олерон+"	7714922050	-	10	бетон	открытая	бетон	2	1,1	металл	-	-	-	-	-	-
43	Городской округ «Город Чита»	г. Чита	ул. Ленинградская	104	1,2,3,4	52.079415, 113.512794	ООО "Старт"	7536086228	-	10	бетон	закрытая	металл	4	1,1	пластик	-	-	-	-	-	-
44	Городской округ «Город Чита»	г. Чита	ул. Матвеева	64	бетон	52.054391, 113.503852	ГУЗ "ЗКБСМЭ"	7536009784	-	-	-	-	-	2	0,75	пластик	-	-	-	-	-	-
45	Городской округ «Город Чита»	г. Чита	Тажная	3	-	52.056257, 113.497294	ООО "Олерон+"	7714922050	-	8	бетон	закрытая	металл	2	1,1	металл	-	-	-	-	-	-
46	Муниципальный район «Кадамский район»	пгт. Курорт Дарасун	ул. Курортная	4	-	51.187694, 113.757014	ООО "Олерон+"	7714922050	-	15	бетон	закрытая	металл	6	0,75	железо	6	0,75	металл	-	-	-

Реестр мест накопления отходов (медицинские отходы класса Б и В)

№ п/п	Данные о нахождении мест накопления медицинских отходов						Организация (ИП), оказывающая услуги по сбору и транспортированию медицинских отходов		Данные о технических характеристиках мест накопления медицинских отходов		Контейнеры для отходов класса Б			Контейнеры для отходов класса В		
	городской (муниципальный) округ / муниципальный район	населенный пункт	улица/проспект/площадь и т.д.	№ дома	корпус / строение	географические координаты	наименование	ИНН	площадь участка/помещения (кв.м)	соответствие тех. характеристик участка требованиям СанПиН 2.1.7.2790-10	кол-во (шт.)	ёмкость отдельного контейнера (куб.м)	материал контейнера	кол-во (шт.)	ёмкость отдельного контейнера (куб.м)	материал контейнера
1	Муниципальный район «Балейский район»	г. Балей	Больничная	41	1	51.579416, 116.635537	ООО "Олерон+	7714922050	50	соответствует	1	1,100	пластик	1	1100	пластик
2	Муниципальный район «Борзинский район»	г. Борзя	Ленина	10	-	50.387089, 116.534435	нет	-	-	-	-	-	-	-	-	-
3	Каларский муниципальный округ Забайкальского края	с. Чара	ул.Советская	18	-	56.90458, 118.262471	ГУЗ "Каларская ЦРБ"	1027500562880	6	соответствует	1	0,75	пластик	1	0,75	пластик
4	Муниципальный район «Калтанский район»	с. Калга	Больничная	3	-	50.915154, 118.895037	-	-	12	соответствует	2	0,1	пластик	2	0,1	пластик
5	Муниципальный район «Город Краснокаменск и	г.Краснокаменск	7-мкр	713	-	50.085547, 118.047028	ООО "Олерон+	7714922050	8	соответствует	0	0	0	1	1,1	пластик
6	Муниципальный район «Каларинский район»	с. Кыра	ул.Советская	2	-	49.580876, 111.984127	-	-	-	соответствует	6	0,3	пластик	2	0,3	пластик
7	Муниципальный район «Чернинский район»	г. Чернинск	ул. Первомайская	1	-	51.970928, 116.59915	-	-	-	-	0	0	0	0	0	0
8	Городской округ «Город Петровск-Забайкальский»	г.Петровск-Забайкальский	ул.Карла Маркса	20	-	51.255756, 108.820207	ООО "Олерон+	7714922050	35	соответствует	3	0,12	пластик	3	0,12	пластик
9	Приаргунский муниципальный округ	пгт Приаргунск	ул. Комсомольская	2а	-	50.367046, 119.0952	-	-	15	не соответствует	2	0,5	металл	1	0,5	металл
10	Муниципальный район «Степенский район»	п.Кокуй	ул.Кирова	39	-	52.2040600, 117.5483005	0	-	10	соответствует	0	-	-	0	-	-
11	Муниципальный район «Улётовский район»	Улёты	Горького	74	-	51.358559, 112.467879	ООО "Старт"	7536086228	12	-	-	-	-	-	-	-
12	Городской округ «Город Чита»	г. Чита	ул. Ленинградская	57	1	52.04348, 113.511784	ИП Кокорина ТО	751302664603	12	соответствует	3	0,065 (65 литров)	пластик	-	-	-
13	Муниципальный район «Шилкинский район»	г. Шилка	ул. Толстого	100	-	51.864812, 116.011257	ООО "Старт"	7536092260	помещение 8,0	соответствует	2	-	морозильный ларь	-	-	-
14	Городской округ «Город Чита»	г. Чита	Шилова	47	-	52.051395, 113.490781	ООО "Эксперт центр"	7536112326	10	соответствует	2	1,1	пластик	-	-	-
15	Городской округ «Город Чита»	г. Чита	Шилова	47	-	52.051395, 113.490781	ООО "Старт"	7536086228	10	соответствует	-	-	-	6	0,1	пластик
16	Городской округ «Город Чита»	г. Чита	Курнатовского	79	-	52.051528, 113.509484	ООО "Эксперт центр"	7536112326	8	соответствует	2	1,1	пластик	-	-	-
17	Городской округ «Город Чита»	г. Чита	Курнатовского	79	-	52.051528, 113.509484	ООО "Старт"	7536086228	12	соответствует	-	-	-	6	0,1	пластик
18	Городской округ «Город Чита»	г. Чита	5 микрорайон	33	2	52.069551, 113.391607	ООО "Старт"	7536086228	7	соответствует	6	0,035	пластик	3	0,035	пластик
19	Городской округ «Город Чита»	г. Чита	Пр-кт Советов	13	-	52.034561, 113.450285	ООО "Старт"	7536086228	5	соответствует	4	0,06	пластик	3	0,035	пластик
20	Городской округ «Город Чита»	г. Чита	ул.П.-Осипенко	35	-	52.033929, 113.5097	ООО "Старт"	7536086228	5	соответствует	15	0,035	пластик	3	0,035	пластик
21	Городской округ «Город Чита»	г. Чита	ул.Бабушкина	23	-	52.02897, 113.526472	ООО "Старт"	7536086228	2,28	соответствует	7	0,06	пластик	3	0,035	пластик
22	Городской округ «Город Чита»	г. Чита	ул Федора Гладкова	4	пом. 5	52.070426, 113.483047	ООО "Старт"	7536086228	3	соответствует	6	0,035	пластик	3	0,035	пластик
23	Городской округ «Город Чита»	г. Чита	ул. Шилова	49	-	52.052453, 113.49159	ООО "Старт"	7536086228	24	соответствует	0	0	пластик	-	-	-

№ п/п	Данные о нахождении мест накопления медицинских отходов						Организация (ИП), оказывающая услуги по сбору и транспортированию медицинских отходов		Данные о технических характеристиках мест накопления медицинских отходов		Контейнеры для отходов класса Б			Контейнеры для отходов класса В		
	городской (муниципальный) округ / муниципальный район	населенный пункт	улица/проспект/площадь и т.д.	№ дома	корпус / строение	географические координаты	наименование	ИНН	площадь участка/помещения (кв.м)	соответствие тех. характеристик участка требованиям СанПиН 2.1.7.2790-10	кол-во (шт.)	ёмкость отдельного контейнера (куб.м)	материал контейнера	кол-во (шт.)	ёмкость отдельного контейнера (куб.м)	материал контейнера
24	Городской округ «Город Чита»	г. Чита	у. Угданская	1	-	52.036893, 113.517434	ООО "Старт"	7536086228	4	соответствует	2	0,035	пластик	-	-	-
25	Городской округ «Город Чита»	г. Чита	ул. Угданская КСК 6 мкр.	29 д.17-А	-	52.061767, 113.395165	ООО "Старт"	7536086228	8	соответствует	1	0,75	пластик	-	-	-
26	Городской округ «Город Чита»	г. Чита	ул. Нагорная	100	-	52.053001, 113.489955	ИП Соколов Денис Игоревич	753402887283	-	-	бетон	открытая	без ограждения	2	1	металл
27	Городской округ «Город Чита»	г. Чита	ул. Таежная	1	-	52.055188, 113.496674	-	-	32	соответствует	1	0,12	пластик	1	0,12	пластик
28	Городской округ «Город Чита»	г. Чита	ул. Коханского	16	-	52.060992, 113.498705	ГБУЗ "Забайкальский краевой	7536120581	24,3	соответствует	5	0,2	пластик	1	0,2	пластик
29	Городской округ «Город Чита»	г. Чита	ул. Бабушкина	72	-	52.039746, 113.50069	ООО фирма "Нильс"	7535008058	5,1	соответствует	1	0,7	металл	-	-	-
30	Городской округ «Город Чита»	г. Чита	ул. Коханского	7	-	52.056307, 113.50272	ИП Соколов Денис Игоревич	753402887283	10	соответствует	50	0,25	пластик	7	0,25	пластик
31	Городской округ «Город Чита»	г. Чита	Матвеева	64	-	52.054391, 113.503852	-	7536112326	18	-	1	50	пластик	1	50	пластик
32	Городской округ «Город Чита»	г. Чита	ул. Таежная	3	-	52.056257, 113.497294	ООО "Олерон"	7714922050	8	соответствует	-	-	-	4	0,75	пластик
33	Муниципальный район «Карымский район»	пгт Курорт Дарасун	ул. Курортная	4	-	51.197318, 113.732181	-	2204074340	9	соответствует	1	30	пластик	-	-	-

ПРИЛОЖЕНИЕ А12
к территориальной схеме обращения с отходами
Забайкальского края

Реестр мест накопления отходов (медицинские отходы класса Г)

№ п/п	Данные о нахождении мест накопления медицинских отходов						Организация (ИП), оказывающая услуги по сбору и транспортированию медицинских отходов		Данные о технических характеристиках мест накопления медицинских отходов		Емкости для отходов класса Г	
	городской (муниципальный) округ / муниципальный район	населенный пункт	улица/проспект/площадь и т.д.	№ дома	корпус / строение	географические координаты	наименование	ИНН	площадь участка/помещения (кв.м)	соответствие тех. характеристик участка требованиям СанПиН 2.1.7.2790-10	кол-во (шт.)	Объем отдельной емкости (куб.м)
1	Муниципальный район «Балейский район»	г.Балей	Больничная	41	-	51.578557, 116.635657	ГУ "Забайкалпожспас"	7536151082	4	соответствует	1	0,2
2	Муниципальный район «Борзинский район»	Борзя	Ленина	10	-	50.387089, 116.534435	ГУ "Забайкалпожспас"	7536151082	8	соответствует	1	0,75
3	Каларский муниципальный округ Забайкальского края	с.Чара	ул.Советская	16	-	56.90458, 118.262471	ООО "Старт"	7536086228	8	соответствует	3	0,2
4	Муниципальный район «Калганский район»	с.Калга	Больничная	3	-	50.915154, 118.895037	ООО "Старт"	7536086228	12	соответствует	1	0,0003
5	Муниципальный район «Город Краснокаменск и Краснокаменский район»	г.Краснокаменск	7-мкр	713	-	50.085547, 118.047028	ООО "Олеронт"	7714922050	2	соответствует	1	0,2
6	Муниципальный район «Кыринский район»	с.Кыра	ул.Советская	2	-	49.580876, 111.984127	-	-	6	соответствует	1	0,3
7	Городской округ «Город Петровск-Забайкальский»	г.Петровск-Забайкальский	ул.Карла Маркса	20	-	51.255756, 108.820207	ИП Нороева Л.В	030800516770	10	соответствует	1	0,25
8	Приаргунский муниципальный округ Забайкальского края	пгт Приаргунск	ул.Комсомольская	2а	-	50.367046, 119.0952	-	-	-	-	1	0,1
9	Муниципальный район «Сретенский район»	п.Кокуй	ул.Кирова	39	-	52.2040600, 117.5483005	ООО "Старт"	7536086228	8	соответствует	1	0,2
10	Городской округ «Город Чита»	г.Чита	ул.Ленинградская	57	1	52.04348, 113.511784	ООО "Медтехторгсервис"	-	12	соответствует	6	0,02
11	Городской округ «Город Чита»	г.Чита	Шилова	47	-	52.051395, 113.490781	ООО "Экология плюс"	7536158779	8	соответствует	2	100
12	Городской округ «Город Чита»	г.Чита	5 микрорайон	33	2	52.069551, 113.391607	ООО "Старт"	7536086228	3,7	соответствует	1	1,5
13	Городской округ «Город Чита»	г.Чита	Пр-кт Советов	13	-	52.034561, 113.450285	ООО "Старт"	7536086228	1	соответствует	1	3,75
14	Городской округ «Город Чита»	г.Чита	ул.П.-Осипенко	35	-	52.033929, 113.5097	ООО "Старт"	7536086228	15	соответствует	1	5
15	Городской округ «Город Чита»	г.Чита	ул.Бабушкина	23	-	52.02897, 113.526472	ООО "Старт"	7536086228	10,1	соответствует	1	0,4
16	Городской округ «Город Чита»	г.Чита	ул.Федора Гладкова	4	пом. 5	52.070426, 113.483047	ООО "Старт"	7536086228	5,5	соответствует	1	2,2
17	Городской округ «Город Чита»	г.Чита	ул.Шилова	49	-	52.052453, 113.49159	ООО "Старт"	7536086228	4	соответствует	1	0,2
18	Городской округ «Город Чита»	г.Чита	у.Угданская	1	-	52.036893, 113.517434	ООО "Старт"	7536086228	76	соответствует	2	0,24
19	Городской округ «Город Чита»	г.Чита	ул.Угданская КСК 6 мкр.	29 д.17-А	-	52.061767, 113.395165	ООО "Старт"	7536086228	8	соответствует	1	2,4

№ п/п	Данные о нахождении мест накопления медицинских отходов						Организация (ИП), оказывающая услуги по сбору и транспортированию медицинских отходов		Данные о технических характеристиках мест накопления медицинских отходов		Ёмкости для отходов класса Г	
	городской (муниципальный) округ / муниципальный район	населённый пункт	улица/проспект/площадь и т.д.	№ дома	корпус / строение	географические координаты	наименование	ИНН	площадь участка/помещения (кв.м)	соответствие тех. характеристик участка требованиям СанПиН 2.1.7.2790-10	кол-во (шт.)	Объем отдельной ёмкости (куб.м)
20	Городской округ «Город Чита»	г. Чита	ул. Коханского	16	-	52.060992, 113.498705	ООО "Старт"	7536086228	2,6	соответствует	1	0,2
21	Городской округ «Город Чита»	г. Чита	ул. Труда	21	-	52.079449, 113.368404	ГУ "Забайкалложспас"	7536151082	-	-	-	-
22	Городской округ «Город Чита»	г. Чита	Матвеева	64		52.054391, 113.503852	ООО "Старт"	7536086228	16	соответствует	3	0,2
23	Городской округ «Город Чита»	г. Чита	Таёжная	3		52.056257, 113.497294	ООО "Старт"	7536086228	10	соответствует	1	0,3

Регистр источников образования биологических отходов

№ п/п	Адрес фактического местоположения организации/учреждения						Информация об организации/учреждении		Образование отходов (в 2021 году)			Передача отходов (в 2021 году)				
	городской округ / муниципальный район	населенный пункт	улица/проспект/площадь и т.д.	№ дома	корпус / строение	географические координаты	наименование организации/учреждения - источника биологических отходов	ИНН	вид отхода	количество отходов (тонн/год)	объем отходов (куб.м/год)	наименование организации, принявшей биологические отходы	ИНН	фактический адрес	количество переданных отходов (тонн)	объем переданных отходов (куб.м/год)
1	Муниципальный район «Среденский район»	п. Кокуй	ул. Кирова	39	-	52.204067, 117.548642	ГУЗ "Среденская ЦРБ"	7519001802	клинико-лабораторные учреждения	0,002	-	-	-	-	-	-
2	Городской округ «Город Чита»	г. Чита	ул. Ленинградская	57	1	52.04348, 113.511784	ГУЗ "Читинская ЦРБ" клинико-диагностическая лаборатория"	7524006073	биологические отходы	2,0	4,0	ИП Кожурова Татьяна Олеговна	#####	г. Чита, Зоотехническая, д.1, кв.64	2,0	4,0
3	Городской округ «Город Чита»	г. Чита	ул. Кожанского	16	-	52.060992, 113.498705	ГБУЗ "Забайкальский краевой перинатальный центр"	7536120581	отходы из микробиологических лабораторий, работающих с микроорганизмами 3-4 групп	0,72	3,0	ГБУЗ "Забайкальский перинатальный центр"	7536120581	г. Чита, ул. Кожанского 16	0,72	3,6
4	Городской округ «Город Чита»	г. Чита	ул. Кожанского	16	-	52.060992, 113.498705	ГБУЗ "Забайкальский краевой перинатальный центр"	7536120581	отходы из лабораторий, работающих с микроорганизмами 1-4 групп патогенности	0,24	1,0	ГБУЗ "Забайкальский перинатальный центр"	7536120581	г. Чита, ул. Кожанского 16	0,24	1,2
5	Городской округ «Город Чита»	г. Чита	ул. Кожанского	16	-	52.060992, 113.498705	ГБУЗ "Забайкальский краевой перинатальный центр"	7536120581	материалы, контактирующие с больными с особо опасными инфекциями	0,4	2,0	ГБУЗ "Забайкальский перинатальный центр"	7536120581	г. Чита, ул. Кожанского 16	0,4	2,0
6	Городской округ «Город Чита»	г. Чита	ул. Труда	21	-	52.079449, 113.368404	ГУЗ "Красная клиническая инфекционная больница"	7536115704	биологические отходы клинико-диагностической лаборатории, ПЦР лаборатория, микробиологической лаборатория	1,5	2,0	ООО "Олеронт"	7714922050	г. Чита, ул. Ленина 55	1,5	2,0
7	Городской округ «Город Чита»	г. Чита	ул. Амурская	39	-	52.025451, 113.509808	ГУЗ "Красная клиническая инфекционная больница"	7536115704	биологические отходы клинико-диагностической лаборатории, ПЦР лаборатория	1,2	2,0	ООО "Олеронт"	7714922050	г. Чита, ул. Ленина 55	1,2	2,0
8	Городской округ «Город Чита»	г. Чита	ул. Ленинградская	104	1,2,3,4	52.046421, 113.518971	ГУЗ "Забайкальский краевой онкологический диспансер"	7536024408	биологические отходы медицинской организации	34,8095	-	ИП ГКФХ Кожурова Т.О.	#####	г. Чита, ул. Зоотехническая, 1-64	34,8095	-
9	Муниципальный район «Корвильский район»	пгт Курорт Дарасун	ул. Курортная	4	-	51.187694, 113.757014	ГАУЗ "Центр медицинской реабилитации Дарасун"	7536112728	мясо, рыба, другая продукция животного происхождения, выявленная после ветеринарно-санитарной экспертизы	2,6	3,8	ООО "Утилитервис"	2204074340	г. Бийск, ул. Э.Тейсова д.1 оф.302	2,6	3,8

Характеристика объектов обезвреживания биологических отходов

№ п/п	Наименование объекта	Адрес фактического местоположения объекта	Расстояние от населенного пункта	Кадастровый номер земельного участка	Географические координаты		Код ОКТМО	Дата ввода в эксплуатацию	Предполагаемая дата вывода из эксплуатации	Вместимость (тонн)	Размещено на 01.01.2022 (тонн)	Площадь объекта (кв.м)	Информация об эксплуатирующей организации	
					широта	долгота							наименование организации	ИНН
1	Биотермическая яма	Забайкальский край, Агинский район, поселок Агинское	пгт. Агинское	-	51.078106	114.551207	76702000	2006	-	-	-	204	нет	-
2	Биотермическая яма	Забайкальский край, Агинский район, с. Урдо-Ага	село Урдо-Ага	-	51.000567	114.334408	76602424	2006	-	-	-	72	нет	-
3	Биотермическая яма	Забайкальский край, Агинский район, с. Сахорта	село Сахорта	-	51.013754	114.210097	76602416	2006	-	-	-	80	нет	-
4	Биотермическая яма	Забайкальский край, Агинский район, с. Хойто-Ага	село Хойто-Ага	-	51.097940	114.054276	76602428	2006	-	-	-	80	нет	-
5	Биотермическая яма	Забайкальский край, Агинский район, с. Южный-Аргалей	село Южный-Аргалей	-	51.142664	114.258607	76602440	2006	-	-	-	80	Администрация сельского поселения "Южный-Аргалей"	-
6	Биотермическая яма	Забайкальский край, Агинский район, с. Челутай	село Челутай	-	51.206986	114.346521	76602436	2006	-	-	-	80	нет	-
7	Биотермическая яма	Забайкальский край, Агинский район, с. Цокто-Хангил	село Цокто-Хангил	-	50.909235	114.63788	76602432	2006	-	-	-	80	Администрация сельского поселения "Цокто-Хангил"	-
8	Биотермическая яма	Забайкальский край, Агинский район, с. Судунтуй	село Судунтуй	-	50.742212	114.460064	76602420	2007	-	-	-	100	Администрация сельского поселения "Судунтуй"	-
9	Биотермическая яма	Забайкальский край, Агинский район, с. Гунуй	село Гунуй	-	50.51935	114.556507	76602408	2006	-	-	-	90	Администрация сельского поселения "Гунуй"	-
10	Биотермическая яма	Забайкальский край, Агинский район, с. Будулан	село Будулан	-	50.553882	114.935935	76602404	2007	-	-	-	80	Администрация сельского поселения "Будулан"	-
11	Биотермическая яма	Забайкальский край, Агинский район, с. Кункур	село Кункур	-	50.58253	115.171718	76602412	2006	-	-	-	72	Администрация сельского поселения "Кункур"	-
12	Биотермическая яма	Забайкальский край, Агинский район, п. Орловский	поселок Орловский	-	51.034106	114.881208	76602154	2006	-	-	-	80	нет	-
13	Биотермическая яма	Забайкальский край, Агинский район, п. Новоорловск	поселок Новоорловск	-	51.05889	114.760994	76602153	2006	-	-	-	80	Администрация городского поселения "Новоорловский"	-
14	Биотермическая яма	Забайкальский край, Агинский район, с. Амитхаша	село Амитхаша	-	51.092216	114.423307	76602424	2006	-	-	-	80	нет	-
15	Биотермическая яма	Забайкальский край, Ахштинский муниципальный округ, с. Бытэв	село Бытэв	-	50.151500	113.157397	76603420	2004	-	-	-	200	нет	-
16	Биотермическая яма	Забайкальский край, Ахштинский муниципальный округ, с. Тохторское	село Тохтор	-	50.081245	113.381660	76603465	1996	-	-	-	300	нет	-
17	Биотермическая яма	Забайкальский край, Ахштинский муниципальный округ, с. Орой	село Орой	-	50.140618	113.764956	76603460	2003	-	-	-	600	нет	-
18	Биотермическая яма	Забайкальский край, Ахштинский муниципальный округ, с. Усть-Иля	село Усть-Иля	-	50.395058	113.703372	76603490	2003	-	-	-	600	нет	-
19	Биотермическая яма	Забайкальский край, Ахштинский муниципальный округ, с. Нарасун	село Нарасун	-	50.081084	112.963994	76603440	2003	-	-	-	600	нет	-
20	Биотермическая яма	Забайкальский край, Ахштинский муниципальный округ, с. Урейск	село Урейск	-	50.296122	113.199624	76603480	2003	-	-	-	600	нет	-
21	Биотермическая яма	Забайкальский край, Ахштинский муниципальный округ, с. Улачинское	село Улача	-	50.407777	113.263660	76603470	2003	-	-	-	600	нет	-
22	Биотермическая яма	Забайкальский край, Ахштинский муниципальный округ, с. Новокургатайское	село Новокургатай	-	50.308169	113.435467	76603450	2003	-	-	-	500	нет	-
23	Биотермическая яма	Забайкальский край, Ахштинский муниципальный округ, с. Акша	село Акша	-	50.297412	113.313360	76603450	2004	-	-	-	600	нет	-
24	Биотермическая яма	Забайкальский край, Баяльский район, с. Ундино-Поселье	село Ундино-Поселье	-	51.375537	116.230513	76606445	2004	-	-	-	220	нет	-
25	Биотермическая яма	Забайкальский край, Баяльский район, с. Матусово	село Матусово	-	51.47508	116.36113	76606425	2004	-	-	-	220	нет	-
26	Биотермическая яма	Забайкальский край, Баяльский район, с. Сарбактуй	село Сарбактуй	-	51.466333	116.39123	76606425	2001	-	-	-	300	нет	-

№ п/п	Наименование объекта	Адрес фактического местоположения объекта	Расстояние от населенного пункта	Кадастровый номер земельного участка	Географические координаты		Код ОКТМО	Дата ввода в эксплуатацию	Предполагаемая дата вывода из эксплуатации	Вместимость (тонн)	Размещено на 01.01.2022 (тонн)	Площадь объекта (кв.м)	Информация об эксплуатирующей организации	
					широта	долгота							наименование организации	ИНН
27	Биотермическая яма	Забайкальский край, Баяльский район, с. Нижнее-Кокуйское	село Нижней Кокуй	-	51.532404	116.625005	76606435	2004	-	-	-	200	нет	-
28	Биотермическая яма	Забайкальский край, Баяльский район, с. Подойнищское	село Подойнищское	-	51.669921	116.807467	76606440	2001	-	-	-	150	нет	-
29	Биотермическая яма	Забайкальский край, Баяльский район, с. Подойнищское	село Верхний Кокуй	-	51.656135	116.832026	76606440	2004	-	-	-	500	нет	-
30	Биотермическая яма	Забайкальский край, Баяльский район, с. Ундинское	село Унда	-	51.714206	116.886407	76606450	2001	-	-	-	200	нет	-
31	Биотермическая яма	Забайкальский край, Баяльский район, с. Жидкинское	село Колобово	-	51.769901	117.157077	76606410	2001	-	-	-	100	нет	-
32	Биотермическая яма	Забайкальский край, Баяльский район, с. Ильдинское	село Ильдин	-	51.638198	117.147467	76606415	2002	-	-	-	200	нет	-
33	Биотермическая яма	Забайкальский край, Баяльский район, с. Нижне-Гирионинское	село Гирионно	-	51.20047	116.97015	76606430	2001	-	-	-	100	нет	-
34	Биотермическая яма	Забайкальский край, Баяльский район, с. Казаковское	село Казаковский-Промысел	-	51.045323	117.001093	76609414	2001	-	-	-	150	нет	-
35	Биотермическая яма	Забайкальский край, Баяльский район, г. Баяль	город Баяль	-	51.595536	116.658464	76606101	2003	-	-	-	200	нет	-
36	Биотермическая яма	Забайкальский край, Баяльский район, с. Нижне-Гирионинское	село Рудинк Жедково	-	51.31011	116.936125	76606430	2001	-	-	-	100	нет	-
37	Биотермическая яма	Забайкальский край, Борзинский район, пгт Шерловая-Гора	1,2 км северо-западнее от пгт Шерловая-Гора	-	50.527762	116.315192	76609154	1973	-	-	-	1,4	нет	-
38	Биотермическая яма	Забайкальский край, Баяльский район, г. Борзя	2 км юго-восточнее от городского поселения Борзя	-	50.351633	116.574432	76609101	2008	-	-	-	300	нет	-
39	Биотермическая яма	Забайкальский край, Дульдургинский район, с. Алханай	2 км на юго-запад от села Алханай	-	50.732905	113.473103	76611404	2003	-	-	-	158	нет	-
40	Биотермическая яма	Забайкальский край, Дульдургинский район, с. Таттанай	3 км на север от села Таттанай	-	50.794184	113.824447	76611424	2007	-	-	-	443	нет	-
41	Биотермическая яма	Забайкальский край, Дульдургинский район, с. Зуткулей	2,5 км на юго-восток от села Зуткулей	-	50.654617	114.204874	76611420	2002	-	-	-	132	нет	-
42	Биотермическая яма	Забайкальский край, Дульдургинский район, с. Токчин	1,5 км на юго-восток от села Токчин	-	50.51133	114.15126	76611428	2002	-	-	-	26	нет	-
43	Биотермическая яма	Забайкальский край, Дульдургинский район, с. Узон	1 км на юг от села Узон	-	50.563271	113.609525	76611432	1983	-	-	-	108	нет	-
44	Биотермическая яма	Забайкальский край, Дульдургинский район, с. Чиндалей	1,5 км на юг от села Чиндалей	-	50.552873	113.908960	76611436	1997	-	-	-	64	нет	-
45	Биотермическая яма	Забайкальский край, Дульдургинский район, с. Бальзино	2 км на северо-восток от села Бальзино	-	51.06181	113.60209	76611412	2007	-	-	-	180	нет	-
46	Биотермическая яма	Забайкальский край, Дульдургинский район, с. Бальзино	1,5 км на северо-восток от села Красноярово	-	50.96975	113.54083	76611412	2009	-	-	-	81	нет	-
47	Биотермическая яма	Забайкальский край, Дульдургинский район, с. Иля	1 км на восток от села Иля	-	50.845293	113.608587	76611422	2007	-	-	-	120	нет	-
48	Биотермическая яма	Забайкальский край, Дульдургинский район, с. Ара-Иля	1,5 км на юг от села Ара-Иля	-	50.94944	113.29759	76611408	2007	-	-	-	73	нет	-
49	Биотермическая яма	Забайкальский край, Дульдургинский район, с. Дульдурга	4 км на восток от села Дульдурга	-	50.67946	113.63597	76611416	2007	-	-	-	120	нет	-
50	Биотермическая яма	Забайкальский край, Забайкальский район, д. Забайкальск	поселок Забайкальск	-	49.650584	117.32904	76612151	2007	-	-	-	220	нет	-
51	Биотермическая яма	Забайкальский край, Забайкальский район, с. Степное	село Степное	-	50.012467	117.470291	76612445	1996	-	-	-	60	нет	-
52	Биотермическая яма	Забайкальский край, Забайкальский район, п. Даурия	поселок Даурия	-	49.923915	116.849214	76612425	1976	-	-	-	90	нет	-
53	Биотермическая яма	Забайкальский край, Дульдургинский район, с. Красный Великан	село Красный Великан	-	50.077536	117.059051	76612420	2008	-	-	-	50	нет	-
54	Биотермическая яма	Забайкальский край, Забайкальский район, с. Абагайтуй	село Абагайтуй	-	49.5849	117.834783	76612405	2008	-	-	-	100	нет	-
55	Биотермическая яма	Забайкальский край, Забайкальский район, с. Харанор	село Харанор	-	50.115305	116.671078	76612455	2009	-	-	-	100	нет	-

№ п/п	Наименование объекта	Адрес фактического местоположения объекта	Расстояние от населенного пункта	Кадастровый номер земельного участка	Географические координаты		Код ОКТМО	Дата ввода в эксплуатацию	Предполагаемая дата вывода из эксплуатации	Вместимость (тонн)	Размещено на 01.01.2022 (тонн)	Площадь объекта (кв.м)	Информация об эксплуатирующей организации	
					широта	долгота							наименование организации	ИНН
56	Биотермическая яма	Забайкальский край, Калганский район, с. Калга	село Калга	-	50.954207	118.931276	76618433	2008	-	-	-	600	нет	-
57	Биотермическая яма	Забайкальский край, Калганский район, с. Чупрово	село Чупрово	-	50.996693	119.002364	76618488	1970	-	-	-	300	нет	-
58	Биотермическая яма	Забайкальский край, Калганский район, с. Чингильтуй	село Чингильтуй	-	50.796374	119.031325	76618477	1981	-	-	-	600	нет	-
59	Биотермическая яма	Забайкальский край, Калганский район, с. Средняя Борзя	село Средняя-Борзя	-	50.915037	119.476538	76618466	1960	-	-	-	500	нет	-
60	Биотермическая яма	Забайкальский край, Калганский район, с. Шиня	село Шиня	-	50.876399	119.120467	76618490	1995	-	-	-	400	нет	-
61	Биотермическая яма	Забайкальский край, Калганский район, с. Бура	село Бура	-	50.742611	119.450928	76618411	2005	-	-	-	400	нет	-
62	Биотермическая яма	Забайкальский край, Калганский район, с. Доно	село Доно	-	50.884006	118.595669	76618422	2009	-	-	-	600	нет	-
63	Биотермическая яма	Забайкальский край, Калганский район, с. Верхний Калгукан	село Верхний Калгукан	-	50.818937	118.774767	76618414	1985	-	-	-	300	нет	-
64	Биотермическая яма	Забайкальский край, Калганский район, с. Нижний Калгукан	село Нижний Калгукан	-	50.747739	118.91347	76618455	1985	-	-	-	600	нет	-
65	Биотермическая яма	Забайкальский край, Калганский район, с. Козлово	село Козлово	-	51.207707	118.93162	76618444	1999	-	-	-	600	нет	-
66	Биотермическая яма	Забайкальский край, Карымский район, с. Карымское	поселок городского типа Карымское	-	51.625575	114.339016	76620151	2005	-	-	-	600	нет	-
67	Биотермическая яма	Забайкальский край, Карымский район, с. Дарасун	поселок городского типа Дарасун	-	51.650578	113.966853	76620153	2005	-	-	-	600	нет	-
68	Биотермическая яма	Забайкальский край, Краснокаменский район, г. Краснокаменск	город Краснокаменск	-	50.114534	117.941782	76621101	1969	-	-	-	120	Администрация городского поселения "Краснокаменское" арендатор ООО "АТТ"	-
69	Биотермическая яма	Забайкальский край, Красночикоийский район, с. Черемхово	село Черемхово	-	50.07727	109.514164	76622701	1991	-	-	-	518,8	Администрация сельского поселения "Черемховское"	-
70	Биотермическая яма	Забайкальский край, Красночикоийский район, с. Шимбидик	село Шимбидик	-	50.566605	109.576866	76622480	2003	-	-	-	20	нет	-
71	Биотермическая яма	Забайкальский край, Красночикоийский район, с. Захарово	село Захарово	-	50.530161	109.368188	76622435	2003	-	-	-	70	нет	-
72	Биотермическая яма	Забайкальский край, Красночикоийский район, с. Коротково	село Коротково	-	50.07727	109.514164	76622701	2003	-	-	-	879,36	Администрация сельского поселения "Захаровское"	-
73	Биотермическая яма	Забайкальский край, Красночикоийский район, с. Красный Чинкой	село Красный Чинкой	-	50.21557	108.42904	76622425	1991	-	-	-	50	нет	-
74	Биотермическая яма	Забайкальский край, Красночикоийский район, с. Байхор	село Байхор	-	50.289657	108.582064	76622415	2003	-	-	-	30	нет	-
75	Биотермическая яма	Забайкальский край, Красночикоийский район, с. Этытэй	село Этытэй	-	50.299627	108.474881	76622415	2002	-	-	-	50	нет	-
76	Биотермическая яма	Забайкальский край, Красночикоийский район, с. Жиндохон	село Жиндохон	-	50.076702	108.046371	76622430	-	-	-	-	70	нет	-
77	Биотермическая яма	Забайкальский край, Красночикоийский район, с. Урлук	село Урлук	-	50.043566	107.856006	76622460	1998	-	-	-	30	нет	-
78	Биотермическая яма	Забайкальский край, Красночикоийский район, с. Укыр	село Укыр	-	49.470604	108.872867	76622455	1997	-	-	-	20	нет	-
79	Биотермическая яма	Забайкальский край, Красночикоийский район, с. Большая Речка	село Большая Речка	-	50.575973	109.983649	76622475	-	-	-	-	30	нет	-
80	Биотермическая яма	Забайкальский край, Кыринский район, с. Тарбальджейское	село Тарбальджей	-	49.730670	112.509870	76624451	2009	-	-	-	250	нет	-
81	Биотермическая яма	Забайкальский край, Кыринский район, с. Верхний Ульхун	село Верхний-Ульхун	-	49.582827	112.529981	76624415	1981	-	-	-	300	нет	-
82	Биотермическая яма	Забайкальский край, Кыринский район, с. Кыра	село Кыра	-	49.570629	112.008606	76624425	2009	-	-	-	200	нет	-
83	Биотермическая яма	Забайкальский край, Кыринский район, с. Мордой	село Мордой	-	49.695806	112.023303	76624445	1983	-	-	-	200	нет	-

№ п/п	Наименование объекта	Адрес фактического местоположения объекта	Расстояние от населенного пункта	Кадастровый номер земельного участка	Географические координаты		Код ОКТМО	Дата ввода в эксплуатацию	Предполагаемая дата вывода из эксплуатации	Емкость (тонн)	Размещено на 01.01.2022 (тонн)	Площадь объекта (кв.м)	Информация об эксплуатирующей организации	
					широта	долгота							наименование организации	ИНН
84	Биотермическая яма	Забайкальский край, Кыринский район, с Шумунда	село Шумунда	-	49.499636	111.298147	76624453	2000	-	-	-	200	нет	-
85	Биотермическая яма	Забайкальский край, Кыринский район, с Алтан	село Алтан	-	49.511184	111.535652	76624405	1992	-	-	-	300	нет	-
86	Биотермическая яма	Забайкальский край, Кыринский район, с Билотуй	село Билотуй	-	49.595078	111.702907	76624410	1971	-	-	-	200	нет	-
87	Биотермическая яма	Забайкальский край, Кыринский район, с Быдыра	село Быдыра	-	49.690188	111.722133	76624410	1981	-	-	-	200	нет	-
88	Биотермическая яма	Забайкальский край, Кыринский район, с Гавань	село Гавань	-	49.464361	112.204081	76624420	2006	-	-	-	200	нет	-
89	Биотермическая яма	Забайкальский край, Кыринский район, с Надежный	село Надежный	-	50.036089	111.824924	76624450	2009	-	-	-	600	нет	-
90	Биотермическая яма	Забайкальский край, Кыринский район, с Любовь	село Любовь	-	49.620301	112.145717	76624430	2009	-	-	-	150	нет	-
91	Биотермическая яма	Забайкальский край, Кыринский район, с Хапчеранга	село Хапчеранга	-	49.675359	112.403651	76624452	2009	-	-	-	200	нет	-
92	Биотермическая яма	Забайкальский край, Кыринский район, с Тырин	село Тырин	-	49.546115	112.360530	76624415	1983	-	-	-	300	нет	-
93	Биотермическая яма	Забайкальский край, Кыринский район, с Мангут	село Мангут	-	49.742028	112.680682	76624435	2003	-	-	-	150	нет	-
94	Биотермическая яма	Забайкальский край, Кыринский район, с "Михайло-Павловское"	село Михайло-Павловск	-	49.686743	113.072877	76624440	2010	-	-	-	200	нет	-
95	Биотермическая яма	Забайкальский край, Кыринский район, с "Михайло-Павловский"	село Турген	-	49.767087	113.129869	76624440	1980	-	-	-	200	нет	-
96	Биотермическая яма	Забайкальский край, Кыринский район, с Ульхун-Партия	село Ульхун-Партия	-	49.910211	112.813029	76624453	2009	-	-	-	150	нет	-
97	Биотермическая яма	Забайкальский край, Кыринский район, с Букужун	село Букужун	-	49.447947	111.49630	76624405	2000	-	-	-	100	нет	-
98	Биотермическая яма	Забайкальский край, Могойтуйский район, с Ага-Хангил	село Ага-Хангил	-	51.10244	114.4320	76602424	2006	-	-	-	45	нет	-
99	Биотермическая яма	Забайкальский край, Могойтуйский район, с Догой	село Догой	-	51.2054	114.4043	76602436	2008	-	-	-	34	нет	-
100	Биотермическая яма	Забайкальский край, Могойтуйский район, с Ушарбай	село Ушарбай	-	51.2319	114.5103	76625404	2008	-	-	-	45	нет	-
101	Биотермическая яма	Забайкальский край, Могойтуйский район, с Зугалай	село Зугалай	-	51.2908	114.135	76602440	2008	-	-	-	45	нет	-
102	Биотермическая яма	Забайкальский край, Могойтуйский район, с Хара-Шибирь	село Хара-Шибирь	-	51.321	115.1121	76625424	2005	-	-	-	35	нет	-
103	Биотермическая яма	Забайкальский край, Могойтуйский район, с Цаган-Ола	село Цаган-Ола	-	51.2217	115.2909	76625436	2005	-	-	-	45	нет	-
104	Биотермическая яма	Забайкальский край, Могойтуйский район, с Ортуй	село Ортуй	-	50.4824	115.3848	76634450	2006	-	-	-	45	нет	-
105	Биотермическая яма	Забайкальский край, Могойтуйский район, с Кусоча	село Кусоча	-	50.4228	115.3647	76634412	2008	-	-	-	20	нет	-
106	Биотермическая яма	Забайкальский край, Могойтуйский район, с Усть-Нарин	село Усть-Нарин	-	51.2449	115.3821	76625436	2007	-	-	-	45	нет	-
107	Биотермическая яма	Забайкальский край, Могойтуйский район, с Боржигантай	село Боржигантай	-	51.1345	115.4732	76625436	2008	-	-	-	60	нет	-
108	Биотермическая яма	Забайкальский край, Могойтуйский район, с Хида	поселок при станции Ага	-	51.1140	115.111	76625440	2004	-	-	-	36	нет	-
109	Биотермическая яма	Забайкальский край, Могойтуйский район, с Могойтуй	поселок городского типа Могойтуй	-	51.15173	114.55175	76602436	2016	-	-	-	36	Администрация городского поселения "Могойтуй"	-
110	Биотермическая яма	Забайкальский край, Могойтуйский район, с Цаган-Челутай	село Цаган-Челутай	-	51.357	115.0529	76625424	2005	-	-	-	40	нет	-
111	Биотермическая яма	Забайкальский край, Могойтуйский район, с Нуринск, Цугол	село Нуринск, село Цугол	-	51.611	115.3748	76654440	2006	-	-	-	34	нет	-
112	Биотермическая яма	Забайкальский край, Нерчинский район, город Нерчинск	город Нерчинск	-	52.000008	116.596678	76628101	2001	-	-	-	400	Администрация городского поселения "Нерчинское"	-

№ п/п	Наименование объекта	Адрес фактического местоположения объекта	Расстояние от населённого пункта	Кадастровый номер земельного участка	Географические координаты		Код ОКТМО	Дата ввода в эксплуатацию	Предполагаемая дата вывода из эксплуатации	Вместимость (тонн)	Размещено на 01.01.2022 (тонн)	Площадь объекта (кв.м)	Информация об эксплуатирующей организации	
					широта	долгота							наименование организации	ИНН
113	Биотермическая яма	Забайкальский край, Нерчинский район, с. Зюльзя	село Зюльзя	-	52.530237	116.223425	76628430	2003	-	-	-	400	Администрация сельского поселения "Зюльзинское"	-
114	Биотермическая яма	Забайкальский край, Нерчинский район, с. Зюльзинкан	село Зюльзинкан	-	52.673009	116.290268	76628430	2009	-	-	-	400	нет	-
115	Биотермическая яма	Забайкальский край, Нерчинский район, с. Олекан	село Олекан	-	52.360752	116.061648	76628460	2003	-	-	-	400	нет	-
116	Биотермическая яма	Забайкальский край, Нерчинский район, с. Олинск	село Олинск	-	52.399835	116.195008	76628465	2003	-	-	-	400	Администрация сельского поселения "Олинское"	-
117	Биотермическая яма	Забайкальский край, Нерчинский район, с. Илим	село Илим	-	52.217271	116.040861	76628435	2003	-	-	-	400	нет	-
118	Биотермическая яма	Забайкальский край, Нерчинский район, с. Знаменка	село Знаменка	-	52.198987	116.308777	76628425	2003	-	-	-	400	нет	-
119	Биотермическая яма	Забайкальский край, Нерчинский район, с. Нижние Ключи	село Нижние Ключи	-	51.995605	116.822559	76628455	2009	-	-	-	400	нет	-
120	Биотермическая яма	Забайкальский край, Нерчинский район, с. Пешково	село Пешково	-	51.831257	116.448765	76628470	2004	-	-	-	400	нет	-
121	Биотермическая яма	Забайкальский край, Нерчинский район, с. Савватеево	село Савватеево	-	51.871836	116.516701	76628470	2009	-	-	-	400	нет	-
122	Биотермическая яма	Забайкальский край, Нерчинский район, с. Верхние Ключи	село Верхние Ключи	-	51.973694	116.757658	76628410	2009	-	-	-	400	нет	-
123	Биотермическая яма	Забайкальский край, Нерчинский район, с. Алеур	село Алеур	-	52.560592	117.066953	76648405	2009	-	-	-	400	нет	-
124	Биотермическая яма	Забайкальский край, Нерчинский район, с. Бишигно	село Бишигно	-	51.861529	116.446449	76628405	2004	-	-	-	400	нет	-
125	Биотермическая яма	Забайкальский край, Нерчинский район, с. Заречное	село Заречное	-	52.037557	116.513253	76628420	2003	-	-	-	400	нет	-
126	Биотермическая яма	Забайкальский край, Нерчинский район, с. Левые Кумаки	село Левые Кумаки	-	52.061871	116.376785	76628445	2004	-	-	-	400	нет	-
127	Биотермическая яма	Забайкальский край, Нерчинский район, с. Андронниково	село Андронниково	-	51.720828	116.299646	76628415	2009	-	-	-	400	нет	-
128	Биотермическая яма	Забайкальский край, Нерчинский район, с. Верхний Умыкэй	село Верхний Умыкэй	-	52.150842	116.561830	76628450	2004	-	-	-	400	нет	-
129	Биотермическая яма	Забайкальский край, Нерчинский район, с. Калинин	село Калинин	-	51.899812	116.645224	76628153	2003	-	-	-	400	нет	-
130	Биотермическая яма	Забайкальский край, Нерчинско-Заводский муниципальный округ, с. Горный Зерентуй	село Горный Зерентуй	-	51.218459	119.485133	76630426	-	-	-	-	20	нет	-
131	Биотермическая яма	Забайкальский край, Оловянинский район, с. Единение	село Единение	-	51.174072	115.886777	76632430	2003	-	-	-	60	нет	-
132	Биотермическая яма	Забайкальский край, Оловянинский район, с. Шаранай (Единение)	село Шаранай (Верхний Шаранай)	-	51.078612	115.764840	76632430	2003	-	-	-	42	нет	-
133	Биотермическая яма	Забайкальский край, Оловянинский район, с. Караксар	село Караксар	-	51.264430	115.954986	76632430	2003	-	-	-	60	нет	-
134	Биотермическая яма	Забайкальский край, Оловянинский район, с. Заря	село Заря	-	51.147749	116.058499	76632430	2003	-	-	-	4	нет	-
135	Биотермическая яма	Забайкальский край, Оловянинский район, с. Хада-Булак	село Хада-Булак	-	50.644677	116.301161	76632460	2006	-	-	-	100	нет	-
136	Биотермическая яма	Забайкальский край, Оловянинский район, с. Безречная	село Безречная	-	50.724780	116.175451	76632408	2006	-	-	-	100	нет	-
137	Биотермическая яма	Забайкальский край, Оловянинский район, с. Булум	село Булум	-	50.863653	116.551422	76632410	2003	-	-	-	80	нет	-
138	Биотермическая яма	Забайкальский край, Оловянинский район, п. Ясногорск	поселок Ясногорск	-	50.873970	115.692013	76632170	2009	-	-	-	600	Администрация городского поселения "Ясногорское"	-
139	Биотермическая яма	Забайкальский край, Оловянинский район, с. Мирная	село Мирная	-	50.755311	116.056316	76632435	2007	-	-	-	60	нет	-
140	Биотермическая яма	Забайкальский край, Оловянинский район, с. Оююк	село Оююк	-	50.984650	115.572007	76632440	2007	-	-	-	50	нет	-
141	Биотермическая яма	Забайкальский край, Оловянинский район, с. Турга	село Турга	-	51.052892	116.629181	76632450	2003	-	-	-	100	нет	-

№ п/п	Наименование объекта	Адрес фактического местоположения объекта	Расстояние от населённого пункта	Кадастровый номер земельного участка	Географические координаты		Код ОКТМО	Дата ввода в эксплуатацию	Предполагаемая дата вывода из эксплуатации	Вместимость (тонн)	Размещено на 01.01.2022 (тонн)	Площадь объекта (кв.м)	Информация об эксплуатирующей организации	
					широта	долгота							наименование организации	ИНН
142	Биотермическая яма	Забайкальский край, Оловянинский район, п. Золоторечинск	поселок Золоторечинск	-	51.053011	116.737868	76632152	2003	-	-	-	100	нет	-
143	Биотермическая яма	Забайкальский край, Оловянинский район, с. Улятуй	село Улятуй	-	51.168526	116.243184	76632455	2003	-	-	-	200	нет	-
144	Биотермическая яма	Забайкальский край, Оловянинский район, с. Улан-Цацык	село Улан-Цацык	-	50.861339	116.221193	76632453	2003	-	-	-	60	нет	-
145	Биотермическая яма	Забайкальский край, Оловянинский район, ст. Ясна	станция Ясна	-	50.830480	115.798706	76632470	2009	-	-	-	60	нет	-
146	Биотермическая яма	село Хара-Бырка	село Хара-Бырка	-	50.954423	115.918416	76632465	2003	-	-	-	500	нет	-
147	Биотермическая яма	Забайкальский край, Оловянинский район, с. Арена	село Арена	-	51.284962	116.237848	76632455	2003	-	-	-	130	нет	-
148	Биотермическая яма	Забайкальский край, Оловянинский район, ст. Степь	станция Степь	-	51.004259	115.394689	76632445	2009	-	-	-	100	нет	-
149	Биотермическая яма	Забайкальский край, Оловянинский район, с. Бурулятуй	село Бурулятуй	-	51.090200	116.329727	76632415	2001	-	-	-	500	нет	-
150	Биотермическая яма	Забайкальский край, Оловянинский район, с. Уртуй (п. Уртуйский)	село Уртуй (п. Уртуйский)	-	50.728213	115.968317	76632457	2009	-	-	-	20	нет	-
151	Биотермическая яма	Забайкальский край, Оловянинский район, п. Оловяная	поселок Оловяная	-	50.565371	115.345409	76634450	2010	-	-	-	50	нет	-
152	Биотермическая яма	Забайкальский край, Оловянинский район, с. Долгомыча	село Долгомыча	-	51.069535	116.417313	76632425	2003	-	-	-	50	нет	-
153	Биотермическая яма	Забайкальский край, Оловянинский район, с. Победа	4 км от с. Победа в юго-западном направлении	-	51.052944	116.227005	76632415	-	-	-	-	30	нет	-
154	Биотермическая яма	Забайкальский край, Оловянинский район, с. Калантуй	2 км от с. Калантуй	-	50.987912	116.487329	76632425	-	-	-	-	20	нет	-
155	Биотермическая яма	Забайкальский край, Ононский район, с. Новая Заря	село Новая Заря	-	50.2148	115.3311	76634415	2002	-	-	-	600	нет	-
156	Биотермическая яма	Забайкальский край, Ононский район, с. Большевик	село Большевик	-	50.2914	114.3942	76634425	2002	-	-	-	500	нет	-
157	Биотермическая яма	Забайкальский край, Ононский район, с. Урта-Харгана	село Урта-Харгана	-	50.395158	114.758125	76634405	2002	-	-	-	600	нет	-
158	Биотермическая яма	Забайкальский край, Ононский район, с. Усть-Лиска	село Усть-Лиска	-	50.426701	114.579701	76634405	1960	-	-	-	600	нет	-
159	Биотермическая яма	Забайкальский край, Ононский район, с. Кубухай	село Кубухай	-	50.2957	114.4837	76634425	2002	-	-	-	100	нет	-
160	Биотермическая яма	Забайкальский край, Ононский район, с. Первый Чиндант	село Первый Чиндант	-	50.3432	115.2439	76634415	1965	-	-	-	600	нет	-
161	Биотермическая яма	Забайкальский край, Ононский район, с. Икарал	село Икарал	-	50.325	115.1737	76634415	1965	-	-	-	600	нет	-
162	Биотермическая яма	Забайкальский край, Ононский район, с. Старый Чиндант	село Старый Чиндант	-	50.3330	115.3353	76634415	1970	-	-	-	600	нет	-
163	Биотермическая яма	Забайкальский край, Ононский район, с. Буйлэсан	село Буйлэсан	-	50.244249	114.874753	76634410	2010	-	-	-	600	нет	-
164	Биотермическая яма	Забайкальский край, Ононский район, с. Байн-Цаган	село Байн-Цаган	-	50.1836	115.59	76634422	2010	-	-	-	600	нет	-
165	Биотермическая яма	Забайкальский край, Ононский район, с. Тут-Халтуй	село Тут-Халтуй	-	50.2726	114.104	76634440	2002	-	-	-	600	нет	-
166	Биотермическая яма	Забайкальский край, Ононский район, с. Кураюка	село Кураюка	-	50.443122	114.039113	76634440	2002	-	-	-	200	нет	-
167	Биотермическая яма	Забайкальский край, Ононский район, с. Красная Ималка	село Красная Ималка	-	50.1549	115.1835	76634415	2001	-	-	-	600	нет	-
168	Биотермическая яма	Забайкальский край, Ононский район, с. Усть-Ималка	село Усть-Ималка	-	50.544	115.2021	76634450	2001	-	-	-	600	нет	-
169	Биотермическая яма	Забайкальский край, Ононский район, с. Холуй-База	село Холуй-База	-	50.2926	115.467	76634430	2002	-	-	-	600	нет	-
170	Биотермическая яма	Забайкальский край, Ононский район, с. Усть-Борзя	село Усть-Борзя	-	50.3614	115.4058	76634415	2002	-	-	-	625	нет	-
171	Биотермическая яма	Забайкальский край, Ононский район, с. Кулусутай	село Кулусутай	-	50.1359	115.4056	76634000	1999	-	-	-	600	нет	-

№ п/п	Наименование объекта	Адрес фактического местоположения объекта	Расстояние от населенного пункта	Кадастровый номер земельного участка	Географические координаты		Код ОКТМО	Дата ввода в эксплуатацию	Предполагаемая дата вывода из эксплуатации	Вместимость (тонн)	Размещено на 01.01.2022 (тонн)	Площадь объекта (кв.м)	Информация об эксплуатирующей организации	
					широта	долгота							наименование организации	ИНН
172	Биотермическая яма	Забайкальский край, Ононский район, с. Дурулгуй	село Новый Дурулгуй	-	50.346374	114.41354	76634425	2002	-	-	-	600	нет	-
173	Биотермическая яма	Забайкальский край, Ононский район, с. Старый Дурулгуй	село Старый Дурулгуй	-	50.2841	114.1838	76634440	1965	-	-	-	600	нет	-
174	Биотермическая яма	Забайкальский край, Ононский район, с. Нижний Цасучей	село Нижний Цасучей	-	50.3041	115.753	76634422	2002	-	-	-	600	нет	-
175	Биотермическая яма	Забайкальский край, Петровск-Забайкальский район, с. Харауз	3000 метров от села Харауз, на юго-запад, урочище "Калсал"	-	51.263209	108.470255	76636460	2009	-	-	-	600	нет	-
176	Биотермическая яма	Забайкальский край, Петровск-Забайкальский район, г. Петровск-Забайкальский	город Петровск-Забайкальский, улица Metallургов, номер 220 "а"	-	51.253743	108.837535	76715000	2009	-	-	-	600	нет	-
177	Биотермическая яма	Забайкальский край, Петровск-Забайкальский район, п. Тарбагатай	1400 метров на юго-запад от посёлка Тарбагатай	-	51.167879	109.066484	76636452	2010	-	-	-	600	нет	-
178	Биотермическая яма	Забайкальский край, Петровск-Забайкальский район, с. Новопавловское	На расстоянии 2500 метров от села Новопавловка к западу	-	51.218285	109.163500	76636452	2010	-	-	-	600	нет	-
179	Биотермическая яма	Забайкальский край, Петровск-Забайкальский район, с. Хохотуй	1000 метров на юго-запад от ориентира	-	51.282635	109.549842	76636470	2010	-	-	-	600	нет	-
180	Биотермическая яма	Забайкальский край, Приаргунский район, с. Бырка	село Бырка	-	50.641278	118.593697	76538000	1912	-	-	-	1000	нет	-
181	Биотермическая яма	Забайкальский край, Приаргунский район, с. Селинда	село Селинда	-	50.549417	118.350882	76538000	2002	-	-	-	1000	нет	-
182	Биотермическая яма	Забайкальский край, Приаргунский район, с. Дурой	село Дурой	-	50.024234	118.931302	76538000	1993	-	-	-	450	нет	-
183	Биотермическая яма	Забайкальский край, Петровск-Забайкальский район, с. село Досатуй	село Досатуй	-	50.359134	118.62842	76538000	1998	-	-	-	3000	Администрация сельского поселения "Досатуйское"	-
184	Биотермическая яма	Забайкальский край, Приаргунский район, с. село Зоргол	село Зоргол	-	50.615042	119.258971	76538000	1960	-	-	-	1000	Администрация сельского поселения "Зоргол"	-
185	Биотермическая яма	Забайкальский край, Приаргунский район, с. Молодежный	село Молодежный	-	50.274139	119.04065	76538000	1954	-	-	-	3600	нет	-
186	Биотермическая яма	Забайкальский край, Петровск-Забайкальский район, с. Кути	село Кути	-	50.103136	119.173108	76538000	1927	-	-	-	800	Администрация сельского поселения "Молодежнинское"	-
187	Биотермическая яма	Забайкальский край, Приаргунский район, с. Новоцурхайтуй	село Новоцурхайтуй	-	50.429292	119.068116	76538000	1995	-	-	-	180	Администрация сельского поселения "Новоцурхайтуйское"	-
188	Биотермическая яма	Забайкальский край, Петровск-Забайкальский район, с. Улан	село Улан	-	50.502324	118.949905	76538000	2002	-	-	-	1000	Администрация сельского поселения "Новоцурхайтуйское"	-
189	Биотермическая яма	Забайкальский край, Приаргунский район, п. Пограничный	посёлок Пограничный	-	50.603376	119.001404	76538000	1957	-	-	-	3000	нет	-
190	Биотермическая яма	Забайкальский край, Петровск-Забайкальский район, с. Норинск	село Норинск	-	50.683114	119.04904	76538000	1992	-	-	-	1000	нет	-
191	Биотермическая яма	Забайкальский край, Петровск-Забайкальский район, с. Верия	село Верия	-	50.598037	119.126974	76538000	1957	-	-	-	1000	нет	-
192	Биотермическая яма	Забайкальский край, Приаргунский район, с. Талман Борзя	село Талман Борзя	-	50.560593	118.822962	76538000	1989	-	-	-	3000	нет	-
193	Биотермическая яма	Забайкальский край, Приаргунский район, с. Погадаево	село Погадаево	-	50.345771	118.671851	76538000	1992	-	-	-	3000	нет	-
194	Биотермическая яма	Забайкальский край, Приаргунский район, с. Горда	село Горда	-	50.163654	118.898257	76538000	1992	-	-	-	2000	нет	-
195	Биотермическая яма	Забайкальский край, Приаргунский район, с. Староцурхайтуй	село Староцурхайтуй	-	50.192896	119.338225	76538000	2001	-	-	-	5000	нет	-
196	Биотермическая яма	Забайкальский край, Приаргунский район, с. Усть-Тасуркай	село Усть-Тасуркай	-	50.375011	118.449721	76538000	2002	-	-	-	3000	нет	-
197	Биотермическая яма	Забайкальский край, Приаргунский район, с. Новонановка	село Новонановка	-	50.367401	118.125882	76538000	1988	-	-	-	1000	нет	-
198	Биотермическая яма	Забайкальский край, Приаргунский район, с. Урулжонгуй	село Урулжонгуй	-	50.479229	118.575205	76538000	1953	-	-	-	3000	нет	-
199	Биотермическая яма	Забайкальский край, Приаргунский район, п. Кличка	посёлок Кличка	-	50.439778	118.022541	76538000	1962	-	-	-	3000	Администрация городского поселения "Кличкинское"	-

№ п/п	Наименование объекта	Адрес фактического местоположения объекта	Расстояние от населенного пункта	Кадастровый номер земельного участка	Географические координаты		Код ОКТМО	Дата ввода в эксплуатацию	Предполагаемая дата вывода из эксплуатации	Вместимость (тонн)	Размещено на 01.01.2022 (тонн)	Площадь объекта (куб.м)	Информация об эксплуатирующей организации	
					широта	долгота							наименование организации	ИНН
200	Биотермическая яма	Забайкальский край, Сретенский район, с. Дунаево	село Дунаево	-	52.061560	117.041422	76640420	2007	-	-	-	49	нет	-
201	Биотермическая яма	Забайкальский край, Сретенский район, с. Нижняя Кузуга	село Нижняя-Кузуга	-	52.093959	117.001615	76640420	2008	-	-	-	85	нет	-
202	Биотермическая яма	Забайкальский край, Сретенский район, с. Верхняя Кузуга	село Верхняя-Кузуга	-	52.146462	117.069108	76640415	2007	-	-	-	75	нет	-
203	Биотермическая яма	Забайкальский край, Сретенский район, с. Усть-Наринзор	село Усть-Наринзор	-	52.273719	117.373316	76640440	2006	-	-	-	100	нет	-
204	Биотермическая яма	Забайкальский край, Сретенский район, с. Чикичей	село Чикичей	-	52.346072	117.516630	76640450	2009	-	-	-	50	нет	-
205	Биотермическая яма	Забайкальский край, Сретенский район, с. Алля	село Алля	-	52.326612	117.597983	76640435	2006	-	-	-	150	нет	-
206	Биотермическая яма	Забайкальский край, Сретенский район, п. Кокуй	поселок Кокуй	-	52.200476	117.528018	76640154	2005	-	-	-	80	нет	-
207	Биотермическая яма	Забайкальский край, Сретенский район, г. Сретенск	5 км на север от города Сретенск	-	52.207666	117.743388	76640101	2003	-	-	-	140	нет	-
208	Биотермическая яма	Забайкальский край, Сретенский район, с. Болотово	село Болотово	-	52.089334	117.246487	76640415	2008	-	-	-	80	нет	-
209	Биотермическая яма	Забайкальский край, Сретенский район, с. Шилко-Завод	село Шилко-Завод	-	52.583209	118.653096	76640455	2010	-	-	-	600	нет	-
210	Биотермическая яма	Забайкальский край, Сретенский район, с. Ломы	село Ломы	-	52.289526	118.010840	76640430	2006	-	-	-	85	нет	-
211	Биотермическая яма	Забайкальский край, Сретенский район, с. Молодовск	село Молодовск	-	52.277952	117.887300	76640430	2011	-	-	-	90	нет	-
212	Биотермическая яма	Забайкальский край, Сретенский район, ПСК	Правый берег р. Шилки	-	52.293277	118.084595	76640430	2015	-	-	-	100	нет	-
213	Биотермическая яма	Забайкальский край, Сретенский район, с. Уктыча	3 км за селом Уктыча	-	52.340741	118.285039	76640445	2005	-	-	-	75	нет	-
214	Биотермическая яма	Забайкальский край, Сретенский район, с. Кудья	К северу от села Кудья	-	52.386925	118.167179	76640445	2010	-	-	-	100	нет	-
215	Биотермическая яма	Забайкальский край, Сретенский район, с. Фирсово	село Фирсово	-	52.317425	118.117433	76640445	2009	-	-	-	130	нет	-
216	Биотермическая яма	Забайкальский край, Сретенский район, с. Борн	село Борн	-	52.474707	118.119837	76640445	2010	-	-	-	50	нет	-
217	Биотермическая яма	Забайкальский край, Сретенский район, с. Усть-Кара	село Усть-Кара	-	52.736765	118.810703	76640156	2007	-	-	-	240	нет	-
218	Биотермическая яма	Забайкальский край, Сретенский район, с. Мангдай	село Мангдай	-	52.378190	118.494218	76640405	2009	-	-	-	90	нет	-
219	Биотермическая яма	Забайкальский край, Сретенский район, с. Аргунь	село Аргунь	-	52.372186	118.568217	76640405	2010	-	-	-	110	нет	-
220	Биотермическая яма	Забайкальский край, Сретенский район, с. Боты	село Боты	-	52.416058	118.564570	76640405	2009	-	-	-	120	нет	-
221	Биотермическая яма	Забайкальский край, Сретенский район, с. Верхние Куларки	село Верхние-Куларки	-	52.848827	118.945106	76640410	2009	-	-	-	180	нет	-
222	Биотермическая яма	Забайкальский край, Сретенский район, с. Верхние-Куларки	село Верхние-Куларки	-	52.850139	115.945406	76644701	2009	-	-	-	120	нет	-
223	Биотермическая яма	Забайкальский край, Сретенский район, с. Усть-Начин	село Усть-Начин	-	52.371852	119.255506	76640441	2007	-	-	-	25	нет	-
224	Биотермическая яма	Забайкальский край, Тунгокоченский муниципальный округ, с. Верх-Усугли	в 2,82 км к востоку от автодороги Верх-Усугли, в 150м к югу от автодороги Верх-Усугли-Шилка, в 120 м от свалки, для сельскохозяйственного использования	-	52.4011	115.1407	76620440	2011	-	-	-	327	нет	-
225	Биотермическая яма	Забайкальский край, Тунгокоченский муниципальный округ, с. Кыкер	Падь "Ухшикинда" в 6 км к юго-западу от села Кыкер	-	53.0708	115.4549	76644701	2010	-	-	-	667	нет	-
226	Биотермическая яма	Забайкальский край, Тунгокоченский муниципальный округ, с. Тунгокочен	2 км к северо-востоку от села Тунгокочен	-	53.3239	115.3816	76644701	2010	-	-	-	614	нет	-

№ п/п	Наименование объекта	Адрес фактического местоположения объекта	Расстояние от населенного пункта	Кадастровый номер земельного участка	Географические координаты		Код ОКТМО	Дата ввода в эксплуатацию	Предполагаемая дата вывода из эксплуатации	Вместимость (тонн)	Размещено на 01.01.2022 (тонн)	Площадь объекта (куб м)	Информация об эксплуатирующей организации	
					широта	долгота							наименование организации	ИНН
227	Биотермическая яма	Забайкальский край, Тунгооченский муниципальный округ, пгт. Вершино-Дарасунский	Падь Бардеева, в 5 км к востоку от пгт. Вершино-Дарасунский, район городской свалки	-	52.2059	115.3549	76654405	2010	-	-	-	600	нет	-
228	Биотермическая яма	Забайкальский край, Тунгооченский муниципальный округ, с. Нижний Стан	2 км от села Нижний Стан	-	52.1802	115.4413	76644701	2010	-	-	-	626	нет	-
229	Биотермическая яма	Забайкальский край, Чернышевский район, с. Комсомолы	село Комсомолы	-	52.328741	116.626211	76648432	-	-	-	-	-	нет	-
230	Биотермическая яма	Забайкальский край, Чернышевский район, с. Укурей	село Укурей	-	52.354522	117.006779	76648455	-	-	-	-	-	нет	-
231	Биотермическая яма	Забайкальский край, Чернышевский район, с. Новоильинск	село Новоильинск	-	52.506808	116.775905	76648440	-	-	-	-	-	нет	-
232	Биотермическая яма	Забайкальский край, Чернышевский район, с. Старый Олов	село Старый Олов	-	52.451068	116.662028	76648450	-	-	-	-	-	нет	-
233	Биотермическая яма	Забайкальский край, Чернышевский район, с. Байгул	село Байгул	-	52.247113	116.771252	76648410	-	-	-	-	-	нет	-
234	Биотермическая яма	г. Чита	г. Чита, Лапочкин проезд, д. 98	-	52.033635	113.501049	76701000	2012	-	-	-	600	нет	-
235	Биотермическая яма	Забайкальский край, Читинский район, с. Беклемышево	в 3 км, на восток, от села Беклемышево	-	52.094702	112.741897	76650410	2005	-	-	-	150	нет	-
236	Биотермическая яма	Забайкальский край, Читинский район, с. Верх-Чита	в 4 км на северо-запад от села Верх-Чита	-	52.256402	113.449883	76650415	2005	-	-	-	150	нет	-
237	Биотермическая яма	Забайкальский край, Читинский район, с. Домна	в 2 км на запад от села Домна	-	51.904418	113.119175	76650420	2005	-	-	-	250	нет	-
238	Биотермическая яма	Забайкальский край, Читинский район, с. Колодное	в 2 км на юго-запад от села Колодное	-	51.964467	113.111878	76650440	2003	-	-	-	200	нет	-
239	Биотермическая яма	Забайкальский край, Читинский район, с. Маккавеево	в 2 км на север от села Маккавеево	-	51.771485	113.920859	76650455	2005	-	-	-	200	нет	-
240	Биотермическая яма	Забайкальский край, Читинский район, с. Жипковщина	в 2 км, на северо-восток от села Жипковщина	-	51.806114	113.060933	76650460	2005	-	-	-	64	нет	-
241	Биотермическая яма	Забайкальский край, Читинский район, с. Новокручининск	в 3,5 км на северо-восток от поселка городского типа Новокручининск	-	51.806774	113.833985	76650158	2003	-	-	-	120	нет	-
242	Биотермическая яма	Забайкальский край, Читинский район, с. Шишкино	в 5 км, на северо-запад от села Шишкино	-	52.324929	113.526696	76650415	2003	-	-	-	500	нет	-
243	Биотермическая яма	Забайкальский край, Шелопугинский район, с. Шелопугино	село Шелопугино	-	51.650203	117.559925	76652475	2009	-	-	-	100	нет	-
244	Биотермическая яма	Забайкальский край, Шелопугинский район, с. Вершино-Шахтама	село Вершино-Шахтама	-	51.311715	117.888418	76652445	2009	-	-	-	100	нет	-
245	Биотермическая яма	Забайкальский край, Шелопугинский район, с. Шивня	село Шивня	-	51.880729	117.450249	76652480	2009	-	-	-	100	нет	-
246	Биотермическая яма	Забайкальский край, Шелопугинский район, с. Малый Тонтой	село Малый Тонтой	-	51.839701	117.827561	76652460	2003	-	-	-	100	нет	-
247	Биотермическая яма	Забайкальский край, Шилкинский район, с. Мирсаново	падь Шилуня 1,5 км на северо-запад от села Мирсаново	-	51.892502	116.123713	76654425	2002	-	-	-	120	администрация сельского поселения "Мирсановское"	-
248	Биотермическая яма	Забайкальский край, Шилкинский район, с. Казаново	падь Дельмячек 3,0 кв на северо-восток от села Казаново	-	51.804287	115.893174	76654420	2002	-	-	-	25	Администрация сельского поселения "Казановское"	-
249	Биотермическая яма	Забайкальский край, Шилкинский район, с. Богомягково	падь Ширинандуй 2,0 км на север от села Богомягково	-	52.007722	115.789413	76654405	2002	-	-	-	25	Администрация сельского поселения "Богомягковское"	-
250	Биотермическая яма	Забайкальский край, Шилкинский район, с. Усть-Телегуй	падь Кырчены 2,0 км на северо-запад от села Усть-Телегуй	-	51.550042	115.941531	76654455	2002	-	-	-	90	нет	-
251	Биотермическая яма	Забайкальский край, Шилкинский район, с. Чирон	падь Чирон 2,0 км на северо-запад от села Чирон	-	51.628258	115.744563	76654460	2002	-	-	-	50	Администрация сельского поселения "Чиронское"	-
252	Биотермическая яма	Забайкальский край, Шилкинский район, с. Номоконово	падь Барсучья 3,5 км на юго-восток от села Номоконово	-	51.607874	115.538228	76654440	2002	-	-	-	60	Администрация сельского поселения "Номоконовское"	-
253	Биотермическая яма	Забайкальский край, Шилкинский район, с. Размахинно	падь Зевина 1,0 км на восток от села Размахинно	-	51.788459	115.513844	76654450	2002	-	-	-	64	нет	-
254	Биотермическая яма	Забайкальский край, Шилкинский район, с. Галкино	падь Ключ 1,0 км на северо-восток от села Галкино	-	51.824245	115.695238	76654420	2002	-	-	-	42	Администрация сельского поселения "Галкинское"	-
255	Биотермическая яма	Забайкальский край, Шилкинский район, с. Верхняя Хила	падь Надсорная 2,0 на юго-восток от села Верхняя Хила	-	51.824245	115.695238	76654420	2002	-	-	-	25	нет	-

№ п/п	Наименование объекта	Адрес фактического местоположения объекта	Расстояние от населенного пункта	Кадастровый номер земельного участка	Географические координаты		Код ОКТМО	Дата ввода в эксплуатацию	Предполагаемая дата вывода из эксплуатации	Вместимость (тонн)	Размещено на 01.01.2022 (тонн)	Площадь объекта (куб.м)	Информация об эксплуатирующей организации	
					широта	долгота							наименование организации	ИНН
256	Биотермическая яма	Забайкальский край, Шилкинский район, с. Новоберезовка	падь Харгуйтуй 2,5 км юго-запад от села Новоберезовка	-	52.101936	116.092818	76654435	2002	-	-	-	25	нет	-
257	Биотермическая яма	Забайкальский край, Шилкинский район, п. Холбон	территория находящаяся в 300 метрах от трассы Холбон-Нерчинск, 1,5 км на север от поселка Холбон	-	51.917514	116.241535	76654164	2002	-	-	-	15	нет	-
258	Биотермическая яма	Забайкальский край, Шилкинский район, г. Шилка	падь Воронька, 3,5 км на север от города Шилка	-	51.883541	116.004055	76654101	1975	-	-	-	25	Администрация городского поселения "Шилкинское"	-
259	Биотермическая яма	Забайкальский край, Шилкинский район, п. Первомайский	падь Левая, 3,5 км на восток от поселка Первомайского	-	51.685199	115.674238	76654158	2002	-	-	-	16	Администрация городского поселения "Первомайское"	-

ПРИЛОЖЕНИЕ А14
к территориальной схеме обращения с
отходами Забайкальского края

Характеристика объектов обезвреживания биологических отходов

№ п/п	Наименование объекта	Адрес фактического местоположения объекта	Код ОКТМО	Географические координаты		Дата ввода в эксплуатацию	Предполагаемая дата вывода из эксплуатации	Мощность объекта (тонн/год)	Информация об эксплуатирующей организации	
				широта	долгота				наименование организации	ИНН
1	Крематор (мобильный)	ул. Бабушкина, 42, Чита	76701000	52.035397	113.511577	2019	-	0,5	ГБУ "Читинская городская станция по борьбе с болезнями животных"	7536111347
2	Крематор	Молодёжная ул., 1, п. г. т. Чернышевск	76648151	52.514818	117.004991	2020	-	0,15	ГБУ "Чернышевская станция по борьбе с болезнями животных"	7525002226
3	Крематор (мобильный)	село Нижний Цасучей (Харгана), улица Ленина, 60	76634445	50.513542	115.116094	2020	-	0,4	ГБУ "Ононская станция по борьбе с болезнями животных"	7516000092
4	Крематор	Могоча, улица Кирова, 21	76626101	53.743656	119.769125	2020	-	0,3	ГБУ "Могочинская станция по борьбе с болезнями животных"	7512003582

Характеристика объектов размещения биологических отходов (скотомогильники)

№ п/п	Адрес фактического местоположения объекта	Код ОКТМО	Расстояние от населенного пункта	Кадастровый номер земельного участка	Географические координаты		Площадь скотомогильника (кв.м)	Количество биотермических ям (при наличии)	Первое захоронение на объекте (год)	Предполагаемая дата вывода объекта из эксплуатации	Вместимость (тонн)	Размещено на 01.01.2022 (тонн)	Статус объекта (действующий или закрытый)	Соответствие скотомогильника Ветеринарным правилам от 26.10.2020 № 626, наличие ветсанкарточки на скотомогильнике	Информация и юридическом лице в чьем хозяйственном ведении находится объект		Нахождение объекта в зоне подтопления (да/нет)
					широта	долгота									наименование организации/учреждения	ИНН	
1	Акинский муниципальный округ, село Убур	76603468	село Убур Тохтор	-	50.095969	113.621918	300	-	2000	-	-	-	действующий	имеется	нет	-	нет
2	Акинский муниципальный округ, село Могойтуй	76602424	село Могойтуй	-	51.10244	114.4320	500	-	2003	-	-	-	действующий	имеется	нет	-	нет
3	Акинский муниципальный округ, село Курулага	76603427	село Курулага	-	50.129991	112.760283	160	-	2004	-	-	-	действующий	имеется	нет	-	нет
4	Акинский муниципальный округ, село Такеча	76603470	село Такеча	-	50.479457	113.306022	200	-	2000	-	-	-	действующий	имеется	нет	-	нет
5	Акинский муниципальный округ, село Новоказанское	76603450	село Новоказанское	-	50.406443	113.542240	300	-	1999	-	-	-	действующий	имеется	нет	-	нет
6	Борзинский район, село Соловьёвск	76609464	13 км от села Соловьёвск	-	49.922244	115.577038	256	-	1967	-	-	-	действующий	имеется	нет	-	нет
7	Борзинский район, село Передняя-Бырка	76609460	2 км юго-восточнее от села Передняя-Бырка	-	50.723321	116.823030	1000	-	1941	-	-	-	действующий	имеется	нет	-	нет
8	Борзинский район, село Хадабулак	76609472	3 км юго-западнее от села Хадабулак	-	50.594938	116.508814	256	-	1980	-	-	-	действующий	имеется	нет	-	нет
9	Борзинский район, село Азурай	76609488	3 км севернее от села Азурай	-	50.797876	117.159912	320	-	1991	-	-	-	действующий	имеется	нет	-	нет
10	Борзинский район, село Новоборзинское	76609440	1,5 км юго-восточнее от села Новоборзинское	-	50.288315	116.593279	800	-	2007	-	-	-	действующий	имеется	нет	-	нет
11	Борзинский район, село Южное	76609452	2 км юго-западнее от села Южное	-	50.230652	116.365316	875	-	2006	-	-	-	действующий	имеется	нет	-	нет
12	Борзинский район, село Курмулдай	76609436	3,5 км южнее села Курмулдай	-	50.898086	117.125526	700	-	1982	-	-	-	действующий	имеется	нет	-	нет
13	Борзинский район, село Чиндаг	76609480	1 км западнее села Чиндаг	-	50.368818	116.348455	200	-	2009	-	-	-	действующий	имеется	нет	-	нет
14	Борзинский район, село Былуктуй	76609414	1,5 км с запада на восток села Былуктуй	-	50.723548	116.943926	720	-	2006	-	-	-	действующий	имеется	нет	-	нет
15	Борзинский район, село Усть-Озёрное	76609468	1 км северо-восточнее от села Усть-Озёрное	-	50.712004	117.113190	600	-	1992	-	-	-	действующий	имеется	нет	-	нет
16	Борзинский район, село Шонуктуй	76609488	3 км северо-восточнее от села Шонуктуй	-	50.796428	117.311076	300	-	2006	-	-	-	действующий	имеется	нет	-	нет
17	Борзинский район, село Ключевское	76609420	2 км от села Ключевское	-	50.368276	116.816020	500	-	2001	-	-	-	действующий	имеется	нет	-	нет
18	Борзинский район, с. Олдонда	76609414	1,2 км от с. Олдонда	-	50.897466	116.935063	Зарыл (Исчез)	-	-	-	-	-	действующий	имеется	нет	-	нет
19	Борзинский район, с. Цаган-Олуй	76609476	1,5 км от с. Цаган-Олуй	-	50.497852	117.159655	200	-	2003	-	-	-	действующий	имеется	нет	-	нет
20	Борзинский район, с. Приозёрное	76609462	2 км юго-западнее от с. Приозёрное	-	50.477687	116.241463	240	-	2007	-	-	-	действующий	имеется	нет	-	нет
21	Краснокаменский район, село Богдановка	76621408	село Богдановка	-	50.012753	118.773669	800	-	1997, 2013	-	-	-	действующий	-	нет	-	нет
22	Краснокаменский район, село Капцегайтуй	76621424	село Капцегайтуй	-	49.943871	118.584675	20	-	1979	-	-	-	действующий	-	нет	-	нет

№ п/п	Адрес фактического местоположения объекта	Код ОКТМО	Расстояние от населенного пункта	Кадастровый номер земельного участка	Географические координаты		Площадь скотомогильника (кв. м)	Количество биотермических ям (при наличии)	Первое захоронение на объекте (год)	Предполагаемая дата вывода объекта из эксплуатации	Вместимость (тонн)	Размещено на 01.01.2022 (тонн)	Статус объекта (действующий или закрытый)	Соответствие скотомогильника ветеринарным правилам от 26.10.2020 № 626, наличие ветсанкарточка на скотомогильник	Информация и юридическое лицо в чьем хозяйственном ведении находится объект		Нахождение объекта в зоне подтопления (да/нет)
					широта	долгота									наименование организации/учреждения	ИНН	
23	Краснокаменский район, село Кайластуй	76621420	село Кайластуй	-	49.837702	118.401264	1000	-	2016	-	-	-	действующий	-	нет	-	нет
24	Краснокаменский район, село Среднеаргунск	76621434	село Среднеаргунск	-	49.745555	118.258177	800	-	1976, 2016	-	-	-	действующий	-	нет	-	нет
25	Краснокаменский район, село Брусловка	76621434	село Брусловка	-	49.683998	118.004333	40	-	1977	-	-	-	действующий	-	нет	-	нет
26	Краснокаменский район, село Соктуй Милозан	76621430	село Соктуй Милозан	-	50.070136	117.804372	40	-	1953	-	-	-	действующий	-	нет	-	нет
27	Краснокаменский район, поселок Ковыли	76621402	поселок Ковыли	-	50.22325	117.38259	30	-	1940	-	-	-	действующий	-	нет	-	нет
28	Краснокаменский район, поселок Маргудек	76621427	поселок Маргудек	-	50.406276	117.879973	30	-	1974	-	-	-	действующий	-	нет	-	нет
29	Краснокаменский район, поселок Целинный	76621445	поселок Целинный	-	50.277981	118.107053	50	-	1953	-	-	-	действующий	-	нет	-	нет
30	Краснокаменский район, поселок Юбилейный	76621445	поселок Юбилейный	-	50.15341	118.23254	50	-	1989	-	-	-	действующий	-	нет	-	нет
31	Краснокаменский район, село Куйтун	76621450	село Куйтун	-	50.248388	118.611479	30	-	1974	-	-	-	действующий	-	нет	-	нет
32	Краснокаменский район, село Малоархангельск	76622450	село Малоархангельск	-	50.400685	108.818927	1500	-	2001	-	-	-	действующий	имеется	нет	-	нет
33	Краснокаменский район, село Архангельск	76622410	село Архангельск	-	50.313393	108.745649	30	-	1996	-	-	-	действующий	имеется	нет	-	нет
34	Краснокаменский район, село Верхний Шергольджин	76622405	село Верхний Шергольджин	-	50.12086	108.18659	50	-	2001	-	-	-	действующий	имеется	нет	-	нет
35	Краснокаменский район, село Гутай	76622405	село Гутай	-	49.981682	108.189500	450	-	-	-	-	-	действующий	имеется	нет	-	нет
36	Краснокаменский район, село Жиндо	76622430	село Жиндо	-	49.952443	107.984948	70	-	-	-	-	-	действующий	имеется	нет	-	нет
37	Краснокаменский район, село Конкино	76622470	село Конкино	-	49.804604	108.086704	9	-	-	-	-	-	действующий	имеется	нет	-	нет
38	Краснокаменский район, село Мекза	76622455	село Мекза	-	49.426849	108.858950	50	-	1995	-	-	-	действующий	имеется	нет	-	нет
39	Нерчинско-Заводский муниципальный округ, село Нерчинский Завод	76630445	село Нерчинский Завод	-	51.311091	119.580516	15	-	1970	-	-	-	законсервирован	-	нет	-	нет
40	Нерчинско-Заводский муниципальный округ, село Ивановка	76630430	село Ивановка	-	51.269469	119.459740	15	-	-	-	-	-	законсервирован	имеется	нет	-	нет
41	Нерчинско-Заводский муниципальный округ, село Байка	76630430	село Байка	-	51.260313	119.296265	4	-	-	-	-	-	законсервирован	имеется	нет	-	нет
42	Нерчинско-Заводский муниципальный округ, село Дамасово	76630405	село Дамасово	-	51.547765	119.990236	-	-	-	-	-	-	законсервирован	имеется	нет	-	нет
43	Нерчинско-Заводский муниципальный округ, село Аргунск	76630405	село Аргунск	-	51.581415	120.008020	-	-	-	-	-	-	законсервирован	-	нет	-	нет

№ п/п	Адрес фактического местоположения объекта	Код ОКТМО	Расстояние от населенного пункта	Кадастровый номер земельного участка	Географические координаты		Площадь скотомогильника (кв.м)	Количество биотермических ям (при наличии)	Первое захоронение на объекте (год)	Предполагаемая дата вывода объекта из эксплуатации	Вместимость (тонн)	Размещено на 01.01.2022 (тонн)	Статус объекта (действующий или закрытый)	Соответствие скотомогильника Ветеринарным правилам от 26.10.2020 № 626, наличие ветапаспорта на скотомогильник	Информация и юридическое лицо в чьем хозяйственном ведении находится объект		Нахождение объекта в зоне подтопления (да/нет)
					широта	долгота									наименование организации/учреждения	ИНН	
44	Нерчинско-Заводский муниципальный округ, село Дамасово	76630405	село Дамасово	-	51.546186	119.994399	-	-	-	-	-	-	законсервирован	-	нет	-	нет
45	Нерчинско-Заводский муниципальный округ, село Ишага	76630405	село Ишага	-	51.479481	119.961376	-	-	-	-	-	-	законсервирован	-	нет	-	нет
46	Нерчинско-Заводский муниципальный округ, село Олочы	76630450	село Олочы	-	51.352350	119.893874	6	-	-	-	-	-	законсервирован	-	нет	-	нет
47	Нерчинско-Заводский муниципальный округ, село Широкая	76630465	село Широкая	-	51.372861	119.600471	6	-	-	-	-	-	законсервирован	-	нет	-	нет
48	Нерчинско-Заводский муниципальный округ, село	76630465	село Солонечная	-	51.399779	119.639499	18	-	-	-	-	-	законсервирован	-	нет	-	нет
49	Нерчинско-Заводский муниципальный округ, село Булдуруй	76630415	село Булдуруй Первый	-	51.022012	119.646035	25	-	-	-	-	-	законсервирован	-	нет	-	нет
50	Нерчинско-Заводский муниципальный округ, село Булдуруй	76630415	село Булдуруй Второй	-	51.078825	119.694669	30	-	-	-	-	-	законсервирован	-	нет	-	нет
51	Нерчинско-Заводский муниципальный округ, село Чалбучи	76630415	село Чалбучи Килга	-	51.155640	119.705780	25	-	-	-	-	-	законсервирован	-	нет	-	нет
52	Нерчинско-Заводский муниципальный округ, село Большой	76630410	село Большой Берентуй	-	51.381368	119.228633	9	-	-	-	-	-	законсервирован	-	нет	-	нет
53	Нерчинско-Заводский муниципальный округ, село	76630410	село Золотоноша	-	51.297309	119.197516	-	-	-	-	-	-	законсервирован	-	нет	-	нет
54	Нерчинско-Заводский муниципальный округ, село Уровские	76630455	село Уровские Ключи	-	51.704458	119.470618	-	-	-	-	-	-	законсервирован	-	нет	-	нет
55	Нерчинско-Заводский муниципальный округ, село	76630420	село Георгиевка	-	51.380622	119.447520	12	-	-	-	-	-	законсервирован	-	нет	-	нет
56	Нерчинско-Заводский муниципальный округ, село	76630425	село Горбунювка	-	51.233382	119.750904	100	-	2000	-	-	-	законсервирован	-	нет	-	нет
57	Нерчинско-Заводский муниципальный округ, село	76630440	село Михайловка	-	51.108442	119.413900	15	-	1970	-	-	-	законсервирован	-	нет	-	нет
58	Нерчинско-Заводский муниципальный округ, село Чашино	76630460	село Чашино Ильдикан	-	51.074400	119.223196	20	-	-	-	-	-	законсервирован	-	нет	-	нет
59	Нерчинско-Заводский муниципальный округ, село Явленка	76630470	село Явленка	-	51.047490	119.066504	6	-	-	-	-	-	законсервирован	-	нет	-	нет
60	Нерчинско-Заводский муниципальный округ, с. Нерчинский	76630420	в районе реки Грязнушка в 5 км от с. Нерчинский Завод	-	51.303977	119.521496	150	-	-	-	-	-	законсервирован	-	нет	-	нет
61	Улетовский район, село Ленинское	76646425	село Ленинское	-	50.837056	111.537116	20	-	1981	-	-	-	действующий	имеется	нет	-	нет
62	Улетовский район, село Танга	76646430	село Танга	-	50.918733	111.599705	400	-	2008	-	-	-	действующий	имеется	нет	-	нет
63	Улетовский район, село Шибартуй (Танга)	76646440	село Шибартуй (Танга)	-	51.008676	111.4094	400	-	2008	-	-	-	действующий	имеется	нет	-	нет
64	Улетовский район, село Шехолан	76646415	село Шехолан	-	51.048663	111.924132	12	-	1994	-	-	-	действующий	имеется	нет	-	нет
65	Улетовский район, село Горкашан	76646415	село Горкашан	-	51.124910	111.930390	-	-	-	-	-	-	действующий	имеется	нет	-	нет

№ п/п	Адрес фактического местоположения объекта	Код ОКТИМО	Расстояние от населённого пункта	Кадастровый номер земельного участка	Географические координаты		Площадь скотопогольника (кв.м)	Количество биотермических ям (при наличии)	Первое захоронение на объекте (год)	Предполагаемая дата вывода объекта из эксплуатации	Вместимость (тонн)	Размещено на 01.01.2022 (тони)	Статус объекта (действующий или закрытый)	Соответствие скотопогольника Ветеринарным правилам ст. 26.10.2020 № 626, наличие ветсанкарточки на скотопогольник	Информация и юридическое лицо в чьём хозяйственном ведении находится объект		Нахождение объекта в зоне подтопления (да/нет)
					широта	долгота									наименование организации/учреждения	ИПН	
66	Улётовский район, село Горька	76646415	село Горька	-	51.065407	111.975285	-	-	1994	-	-	-	действующий	имеется	нет	-	нет
67	Улётовский район, село Дорониновское	76646420	село Дорониновское	-	51.155505	112.173554	30	-	1996	-	-	-	действующий	имеется	нет	-	нет
68	Улётовский район, село Арта	76646405	село Арта	-	51.242321	112.331435	100	-	1991	-	-	-	действующий	имеется	нет	-	нет
69	Улётовский район, село Улеты	76646450	село Улеты	-	51.404262	112.475522	-	-	1990	-	-	-	действующий	имеется	нет	-	нет
70	Улётовский район, село Черемхово	76646455	село Черемхово	-	51.458021	112.695167	-	-	2008	-	-	-	действующий	имеется	нет	-	нет
71	Улётовский район, село Николаевское	76646430	село Николаевское	-	51.078970	111.795959	0	-	2008	-	-	-	действующий	имеется	нет	-	нет
72	Чернышевский район, с. Алеур	76648405	с. Алеур	-	52.549823	117.036235	-	-	-	-	-	-	действующий	-	нет	-	нет
73	Читинский район, с. Блазветино	76650425	2 км на северо-восток от с. Блазветино	-	51.676166	113.623791	-	-	-	-	-	-	действующий	-	нет	-	нет
74	Читинский район, с. Ягодный	76650480	5 км в лесном массиве от с. Ягодный	-	51.919581	112.422941	-	-	-	-	-	-	действующий	имеется	нет	-	нет
75	Читинский район, с. Сохондо	76650480	1,5 км от с. Сохондо	-	51.799528	112.508087	-	-	-	-	-	-	действующий	имеется	нет	-	нет
76	Читинский район, с. Александровка	76650405	2 км на северо-запад от с. Александровка Читинского района	-	51.768924	113.709168	-	-	-	-	-	-	действующий	-	нет	-	нет
77	Шелопутинский район, село Баншиково	76652475	село Баншиково	-	51.567706	117.626846	100	-	2010	-	-	-	действующий	имеется	нет	-	нет
78	Шелопутинский район, село Малышево	76652475	село Малышево	-	51.535364	117.636116	100	-	2010	-	-	-	действующий	имеется	нет	-	нет
79	Шелопутинский район, село Нижняя-Шахта	76652410	село Нижняя-Шахта	-	51.377592	117.666328	100	-	2003	-	-	-	действующий	имеется	нет	-	нет
80	Шелопутинский район, село Сивачи	76652410	село Сивачи	-	51.466974	117.641781	100	-	2003	-	-	-	действующий	имеется	нет	-	нет
81	Шелопутинский район, село Глянянка	76652425	село Глянянка	-	51.669109	117.412527	100	-	2003	-	-	-	действующий	имеется	нет	-	нет
82	Шелопутинский район, село Тергень	76652425	село Тергень	-	51.729941	117.315152	100	-	2003	-	-	-	действующий	имеется	нет	-	нет
83	Шелопутинский район, село Дая	76652480	село Дая	-	51.784620	117.436860	100	-	2003	-	-	-	действующий	имеется	нет	-	нет
84	Шелопутинский район, село Селекционная	76652480	село Селекционная	-	51.803943	117.362187	100	-	2003	-	-	-	действующий	имеется	нет	-	нет
85	Шелопутинский район, село Мироново	76652440	село Мироново	-	51.972349	117.605946	100	-	2003	-	-	-	действующий	имеется	нет	-	нет
86	Шелопутинский район, село Некрасово	76652440	село Некрасово	-	52.025721	117.613671	100	-	2003	-	-	-	действующий	имеется	нет	-	нет
87	Шелопутинский район, село Ишман	76652440	село Ишман	-	51.972138	117.571442	100	-	2003	-	-	-	действующий	имеется	нет	-	нет
88	Шелопутинский район, село Копуль	76652435	село Копуль	-	51.897283	117.660749	100	-	2003	-	-	-	действующий	имеется	нет	-	нет
89	Шелопутинский район, село Дажон	76652435	село Дажон	-	51.836492	117.554405	100	-	2003	-	-	-	действующий	имеется	нет	-	нет
90	Шелопутинский район, село Богданово	76652440	село Богданово	-	51.995589	117.677381	-	-	-	-	-	-	законсервирован	-	нет	-	нет
91	Шелопутинский район, село Верх-Ягье	76652425	село Верх-Ягье	-	51.620866	117.450550	100	-	2009	-	-	-	законсервирован	имеется	нет	-	нет

№ п/п	Адрес фактического местоположения объекта	Код ОКТМО	Расстояние от населенного пункта	Кадастровый номер земельного участка	Географические координаты		Площадь скотомогильника (кв.м)	Количество биотермических ям (при наличии)	Первое захоронение на объекте (год)	Предполагаемая дата вывода объекта из эксплуатации	Вместимость (тонн)	Размещено на 01.01.2022 (тонн)	Статус объекта (действующий или закрытый)	Соответствие скотомогильника Ветеринарным правилам от 26.10.2020 № 626, наличие ветсанкарточки на объекте	Информация и юридическое лицо в чьем хозяйственном ведении находится объект		Нахождение объекта в зоне подтопления (да/нет)
					широта	долгота									наименование организации/учреждения	ИНН	
92	Шелопугинский район, село Большой Тонтой	76652460	село Большой Тонтой	-	51.816202	117.730744	100	-	2009	-	-	-	законсервирован	имеется	нет	-	нет
93	Шелопугинский район, село Деревцово	76652460	село Деревцово	-	51.875748	117.815802	100	-	2003	-	-	-	законсервирован	имеется	нет	-	нет
94	Шелопугинский район, село Чонгуль	76652435	Чонгуль	-	51.963571	117.729542	100	-	-	-	-	-	законсервирован	имеется	нет	-	нет

Характеристика объектов размещения биологических отходов (сибиряевенные захоронения)

№ п/п	Адрес фактического местоположения объекта	Код ОКТМО	Расстояние от населенного пункта	Кадастровый номер земельного участка	Географические координаты		Площадь скотомогильника (кв.м)	Первое захоронение на объекте (год)	Предполагаемая дата вывода объекта из эксплуатации для действующих объектов	Вместимость (тонн)	Размещено на 01.01.2022 (тонн)	Статус объекта (действующий или закрытый)	Соответствие скотомогильника Ветеринарным правилам от 26.10.2020 № 626, наличие ветсан карточки на скотомогильник	Информация и юридическом лице в чьем хозяйственном ведении находится объект		Нахождение объекта в зоне подтопления (да/нет)
					широта	долгота								наименование организации/учреждения	ИНН	
1	Агинский район, с. Челутай	76602428	село Челутай	-	51.09138	114.22223	-	1953	-	-	-	законсервирован	соответствует, имеется	бесхозный	-	нет
2	Агинский район, с. Челутай	76602428	село Челутай	-	51.08095	114.28437	-	1978	-	-	-	законсервирован	соответствует, имеется	бесхозный	-	нет
3	Агинский район, с. Цокто-Хангил	76602428	село Цокто-Хангил	-	51.09138	114.22223	-	1978	-	-	-	законсервирован	соответствует, имеется	бесхозный	-	нет
4	Агинский район, с. Цокто-Хангил	76602424	село Цокто-Хангил	-	50.52107	114.39439	-	1978	-	-	-	законсервирован	соответствует, имеется	бесхозный	-	нет
5	Агинский район, с. Кункур	76634412	село Кункур	-	50.40036	115.01401	-	1964	-	-	-	законсервирован	соответствует, имеется	бесхозный	-	нет
6	Агинский район, с. Гунзай	76634440	село Гунзай	-	50.29466	114.30321	-	1954	-	-	-	законсервирован	соответствует, имеется	бесхозный	-	нет
7	Агинский район, с. Орловский	76602404	поселок Орловский	-	50.55065	115.01149	-	1967	-	-	-	законсервирован	соответствует, имеется	бесхозный	-	нет
8	Агинский район, п. Агинское	76602428	поселок Агинское	-	51.06578	114.32148	-	1966	-	-	-	законсервирован	соответствует, имеется	бесхозный	-	нет
9	Ахчинский район, с. Новокургатай	76603450	село Новокургатай	-	50.319139	113.478271	-	1898, 1912, 1926, 1960	-	-	-	законсервирован	соответствует, имеется	бесхозный	-	нет
10	Александрово-Заводский район, с. Кокуй 2	76538000	село Кокуй 2	-	50.29419	119.16729	-	1972	-	-	-	законсервирован	соответствует	бесхозный	-	нет
11	Александрово-Заводский район, с. Чиндагатай	76538000	село Чиндагатай	-	50.45192	118.14491	-	1964	-	-	-	законсервирован	соответствует	бесхозный	-	нет
12	Александрово-Заводский район, с. Васильевский Хутор	76621402	село Васильевский Хутор	-	50.31318	117.47555	-	1947	-	-	-	законсервирован	соответствует	бесхозный	-	нет
13	Балейский район, с. Большое Казаково	76606405	Большое Казаково	-	51.759481	117.019903	-	1970	-	-	-	законсервирован	соответствует, имеется	бесхозный	-	нет
14	Борзинский район, с. Соловьёвск	76634415	Местечко Тель 23 км на юго-запад от села Соловьёвск	-	50.04055	115.38901	-	1996	-	-	-	законсервирован	соответствует, имеется	Администрация сельского поселения "Соловьёвское"	-	нет
15	Борзинский район, с. Соловьёвск	76609480	Местечко Хара-Торум 11 км на север от села Соловьёвск	-	50.211079	116.234276	-	1955	-	-	-	законсервирован	соответствует, имеется	Администрация сельского поселения "Соловьёвское"	-	нет
16	Борзинский район, с. Соловьёвск	76609464	падь Аршантуя 19 км на северо-восток от села Соловьёвск	-	50.010457	115.898808	-	1955	-	-	-	законсервирован	соответствует, имеется	Администрация сельского поселения "Соловьёвское"	-	нет
17	Борзинский район, с. Соловьёвск	76634415	падь Аршантуя 22 км на северо-восток от села Соловьёвск	-	50.00914	115.3526	-	1959	-	-	-	законсервирован	соответствует, имеется	Администрация сельского поселения "Соловьёвское"	-	нет
18	Борзинский район, с. Приозёрное	76609480	1,5 км западнее села Приозёрное	-	50.29503	116.14729	-	1970	-	-	-	законсервирован	соответствует, имеется	Администрация сельского поселения "Приозёрное"	-	нет
19	Борзинский район, с. Цаган-Олуй	76609476	падь Капчугил 18 км от села Цаган-Олуй	-	50.27253	117.16788	-	1956	-	-	-	законсервирован	соответствует, имеется	Администрация сельского поселения "Цаган-Олуйское"	-	нет
20	Борзинский район, с. Кондуй	76609476	Территория бывшего МТФ, 3 км на восток села Кондуй вблизи горы Пирамида	-	50.32576	117.30099	-	1935	-	-	-	законсервирован	соответствует, имеется	Администрация сельского поселения "Кондуйское"	-	нет

№ п/п	Адрес фактического местоположения объекта	Код ОКТМО	Расстояние от населенного пункта	Кадастровый номер земельного участка	Географические координаты		Площадь скотомогильника (кв.м)	Первое захоронение на объекте (год)	Предполагаемая дата вывода объекта из эксплуатации для действующих объектов	Вместимость (тонн)	Размещено на 01.01.2022 (тонн)	Статус объекта (действующий или закрытый)	Соответствие скотомогильника ветеринарным правилам от 26.10.2020 № 626, наличие ветсан карточки на скотомогильник	Информация и юридическом лице в чьем хозяйственном ведении находится объект		Нахождение объекта в зоне подтопления (да/нет)
					широта	долгота								наименование организации/учреждения	ИНН	
21	Борзинский район, с. Шерловая-Гора	76609480	1 км южнее от пгт. Шерловая-Гора вблизи бывших дач	-	50.30793	116.17905	-	1970	-	-	-	законсервирован	соответствует, имеется	Администрация городского поселения "Шерловгорское"	-	нет
22	Борзинский район, с. Чиндант	76609464	на холме вблизи стоянки Чурбанова (бывшая база "Скотимпорта") в 750 м южнее	-	50.0631	116.0821	-	1959	-	-	-	законсервирован	-	бесхозный	-	нет
23	Борзинский район, с. Чиндант	76609464	Полевой стан Гулжenga. Яма восточнее развалин полевого стана, по направлению к доту	-	50.06189	115.5939	-	1959	-	-	-	законсервирован	-	бесхозный	-	нет
24	Борзинский район, с. Южное	76609440	на территории бывшего Харанорского подхоза в 4 км на юг от с. Южное	-	50.1250	116.3544	-	1973	-	-	-	законсервирован	-	бесхозный	-	нет
25	Газмуро-Заводский район, с. Трубачево	76604416	в 1 км от села Трубачево	-	51.02632	118.00955	-	1899, 1940	-	-	-	законсервирован	соответствует, имеется	бесхозный	-	нет
26	Газмуро-Заводский район, с. Газимурский Завод	76604416	в 12 км от села Газимурский Завод на юго-восток	-	51.032479	118.02355	-	1950, 1954	-	-	-	законсервирован	соответствует, имеется	бесхозный	-	нет
27	Дульдургинский район, с. Алханай	76603470	20 км на северо-восток от села Алханай местность Эбар-Алханай	-	50.50117	113.27654	-	1942	-	-	-	законсервирован	соответствует, имеется	бесхозный	-	нет
28	Дульдургинский район, с. Зуткулей	76603450	17 км на северо-запад от села Зуткулей местность Ким	-	50.40952	113.58329	-	1941, 1950, 1951	-	-	-	законсервирован	соответствует, имеется	бесхозный	-	нет
29	Дульдургинский район, с. Зуткулей	76634440	8 км на юго-восток от села Зуткулей местность Хайластуй	-	50.36921	114.15329	-	1951, 1956, 1962	-	-	-	законсервирован	соответствует, имеется	бесхозный	-	нет
30	Дульдургинский район, с. Токчин	76634440	13 км на восток от села Токчин местность Усть-Зуткулей	-	50.31119	114.15529	-	1953	-	-	-	законсервирован	соответствует, имеется	бесхозный	-	нет
31	Дульдургинский район, с. Узон	76603470	18 км на северо-запад от села Узон местность Талача	-	50.40927	113.2941	-	1951	-	-	-	законсервирован	соответствует, имеется	бесхозный	-	нет
32	Дульдургинский район, с. Чиндалей	76603450	1,5 км на юг от села Чиндалей местность Зун-Ундур	-	50.36763	113.53131	-	1945	-	-	-	законсервирован	соответствует, имеется	бесхозный	-	нет
33	Забайкальский район, с. Степное	76612445	село Степное	-	50.016998	117.473787	-	1973	-	-	-	законсервирован	соответствует, имеется	бесхозный	-	нет
34	Забайкальский район, п. Даурия	76612425	поселок Даурия	-	49.932198	116.859669	-	1915, 1916, 1946, 1976	-	-	-	законсервирован	соответствует, имеется	бесхозный	-	нет
35	Калганский район, с. Кадая	76618430	село Кадая	-	50.931035	119.312346	-	1972	-	-	-	законсервирован	соответствует, имеется	бесхозный	-	нет
36	Красночикийский район, с. Урлук	76622460	село Урлук	-	50.049934	107.876588	-	1962, 1964, 1965	-	-	-	законсервирован	соответствует, имеется	Администрация сельского поселения "Урлукское"	-	нет
37	Красночикийский район, с. Байхор	76622415	село Байхор	-	50.290323	108.590035	-	1920, 1923, 1934	-	-	-	законсервирован	соответствует, имеется	Администрация сельского поселения "Байхорское"	-	нет

№ п/п	Адрес фактического местоположения объекта	Код ОКТМО	Расстояние от населенного пункта	Кадастровый номер земельного участка	Географические координаты		Площадь скотомогильника (кв. м)	Первое захоронение на объекте (год)	Предполагаемая дата вывода объекта из эксплуатации для действующих объектов	Вместимость (тонн)	Размещено на 01.01.2022 (тонн)	Статус объекта (действующий или закрытый)	Соответствие скотомогильника Ветеринарным правилам от 26.10.2020 № 626, наличие ветсан карточки на скотомогильник	Информация и юридическом лице в чьем хозяйственном ведении находится объект		Нахождение объекта в зоне подтопления (да/нет)
					широта	долгота								наименование организации/учреждения	ИНН	
38	Кыринский район, с. Халчеранга	76624452	село Халчеранга	-	49.704207	112.388824	-	1898, 1947, 1949, 1959, 1960	-	-	-	законсервирован	соответствует	бесхозный	-	нет
39	Кыринский район, с. Мордой	76624445	село Мордой	-	49.689437	112.014943	-	1912, 1983	-	-	-	законсервирован	соответствует, имеется	бесхозный	-	нет
40	Могойтуйский район, с. Ага-Хангил	76702000	село Ага-Хангил	-	51.10404	114.51100	-	1952	-	-	-	законсервирован	имеется	бесхозный	-	нет
41	Могойтуйский район, с. Ага-Хангил	76602424	село Ага-Хангил	-	51.10041	114.42139	-	1955	-	-	-	законсервирован	имеется	бесхозный	-	нет
42	Могойтуйский район, с. Догой	76602436	село Догой	-	51.20078	114.40383	-	1958	-	-	-	законсервирован	имеется	бесхозный	-	нет
43	Могойтуйский район, с. Догой	76702000	село Догой	-	51.13448	114.56212	-	1951	-	-	-	законсервирован	имеется	бесхозный	-	нет
44	Могойтуйский район, с. Догой	76602436	село Догой	-	51.18136	114.48533	-	1952	-	-	-	законсервирован	имеется	бесхозный	-	нет
45	Могойтуйский район, с. Ушарбай	76625404	село Ушарбай	-	51.19313	114.58244	-	1968	-	-	-	законсервирован	имеется	бесхозный	-	нет
46	Могойтуйский район, с. Зугалай	76625412	село Зугалай	-	51.2448	115.05224	-	1974	-	-	-	законсервирован	имеется	бесхозный	-	нет
47	Могойтуйский район, с. Хара-Шибирь	76625412	село Хара-Шибирь	-	51.30052	115.12553	-	1952	-	-	-	законсервирован	имеется	бесхозный	-	нет
48	Могойтуйский район, с. Хара-Шибирь	76625412	село Хара-Шибирь	-	51.28371	115.16298	-	1953	-	-	-	законсервирован	имеется	бесхозный	-	нет
49	Могойтуйский район, с. Хара-Шибирь	76625412	село Хара-Шибирь	-	51.29035	115.18158	-	1974	-	-	-	законсервирован	имеется	бесхозный	-	нет
50	Могойтуйский район, с. Цаган-Ола	76625432	село Цаган Ола	-	51.20031	115.15783	-	1957	-	-	-	законсервирован	имеется	бесхозный	-	нет
51	Могойтуйский район, с. Цаган-Ола	76625436	село Цаган Ола	-	51.15225	115.31159	-	1951	-	-	-	законсервирован	имеется	бесхозный	-	нет
52	Могойтуйский район, с. Цаган-Ола	76625436	село Цаган Ола	-	51.20025	115.2882	-	1951	-	-	-	законсервирован	имеется	бесхозный	-	нет
53	Могойтуйский район, с. Ортуй	76625428	село Ортуй	-	51.49255	115.24309	-	1952	-	-	-	законсервирован	имеется	бесхозный	-	нет
54	Могойтуйский район, с. Ортуй	76634450	село Ортуй	-	50.46294	115.28125	-	1956	-	-	-	законсервирован	имеется	бесхозный	-	нет
55	Могойтуйский район, с. Ортуй	76625436	село Ортуй	-	51.48489	115.36610	-	1951	-	-	-	законсервирован	имеется	бесхозный	-	нет
56	Могойтуйский район, с. Хида	76625440	поселок при станции Ага	-	51.12128	115.02181	-	1957	-	-	-	законсервирован	имеется	бесхозный	-	нет
57	Могойтуйский район, с. Хида	76634450	поселок при станции Ага	-	50.56898	115.25434	-	1957	-	-	-	законсервирован	имеется	бесхозный	-	нет
58	Могойтуйский район, с. Хида	76625440	поселок при станции Ага	-	51.04892	115.19797	-	1957	-	-	-	законсервирован	имеется	бесхозный	-	нет
59	Могойтуйский район, пгт. Могойтуй	76625151	поселок городского типа Могойтуй	-	51.273016	114.922027	-	1969	-	-	-	законсервирован	имеется	Иванова Оксана Викторовна	-	нет
60	Могойтуйский район, пгт. Могойтуй	76625151	поселок городского типа Могойтуй	-	51.274794	114.91910	-	1973	-	-	-	законсервирован	имеется	Иванова Оксана Викторовна	-	нет
61	Нерчинский район, с. Олекан	76628460	село Олекан	-	52.375054	116.059850	-	1898	-	-	-	законсервирован	соответствует, имеется	бесхозный	-	нет
62	Нерчинский район, с. Калнинно	76628153	с.Калнинно	-	51.898827	116.665698	-	1934	-	-	-	законсервирован	соответствует, имеется	бесхозный	-	нет
63	Оловянинский район, с. Долгокыча	76632425	село Долгокыча	-	51.069535	116.417313	-	1978	-	-	-	законсервирован	соответствует, имеется	бесхозный	-	нет

№ п/п	Адрес фактического местоположения объекта	Код ОКТМО	Расстояние от населенного пункта	Кадастровый номер земельного участка	Географические координаты		Площадь скотомогильника (кв.м)	Первое захоронение на объекте (год)	Предполагаемая дата вывода объекта из эксплуатации для действующих объектов	Вместимость (тонн)	Размещено на 01.01.2022 (тонн)	Статус объекта (действующий или закрытый)	Соответствие скотомогильника Ветеринарным правилам от 26.10.2020 № 626, наличие ветсан карточки на скотомогильник	Информация и юридическом лице в чем хозяйственном ведении находится объект		Нахождение объекта в зоне подтопления (да/нет)
					широта	долгота								наименование организации/учреждения	ИНН	
64	Онецкий район, с. Кулусутай	76634000	село Кулусутай	-	50.1359	115.4056	-	1996	-	-	-	законсервирован	соответствует, имеется	бесхозный	-	нет
65	Приаргунский район, с. Дуройское	76538000	село Дурой	-	50.024234	118.931302	-	1966	-	-	-	законсервирован	соответствует, имеется	бесхозный	-	нет
66	Среденский район, с. Верхние Куларки	76640410	2 км от Верхних-Куларок	-	52.848945	118.945206	-	2002	-	-	-	законсервирован	соответствует, имеется	бесхозный	-	нет
67	Среденский район, с. Верхние Куларски	76640410	5 км от села Усть-Черная	-	52.937917	119.068865	-	2002	-	-	-	законсервирован	соответствует, имеется	бесхозный	-	нет
68	Улетовский район, с. Улеты	76646405	село Улеты	-	51.22	112.33919	827	1929	-	-	-	законсервирован	соответствует, имеется	бесхозный	-	нет
69	Улетовский район, с. Горекцаан	76646440	село Горекцаан	-	51.08	111.54441	824	1938	-	-	-	законсервирован	соответствует, имеется	бесхозный	-	нет
70	Улетовский район, с. Хадакта	76646405	село Хадакта	-	51.26	112.35002	620	1956	-	-	-	законсервирован	соответствует, имеется	бесхозный	-	нет
71	Улетовский район, с. Николаевское	76646440	село Николаевское	-	51.05	111.43741	429	1941	-	-	-	законсервирован	соответствует, имеется	бесхозный	-	нет
72	Улетовский район, с. Танга	76646440	село Танга	-	50.987967	111.554211	-	1951	-	-	-	законсервирован	соответствует, имеется	бесхозный	-	нет
73	Улетовский район, с. Дешулан	76646425	село Дешулан	-	50.57	111.45744	417	1957	-	-	-	законсервирован	соответствует, имеется	бесхозный	-	нет
74	Хилокский район, с. Сарантуй	76647445	село Сарантуй	-	51.27720	111.17497	-	1934	-	-	-	законсервирован	соответствует, имеется	бесхозный	-	нет
75	Чернышевский район, с. Ихшица	76640415	10 км от села Ихшица	-	52.25252	117.14715	-	1944	-	-	-	законсервирован	соответствует, имеется	бесхозный	-	нет
76	Чернышевский район, с. Мильгидун	76648450	1,2 км от села Мильгидун	-	52.39776	116.56124	-	1944	-	-	-	законсервирован	соответствует, имеется	бесхозный	-	нет
77	Чернышевский район, с. Гаур	76648455	2 км от села Гаур, от реки Кузуга	-	52.26522	117.11829	-	1944	-	-	-	законсервирован	соответствует, имеется	бесхозный	-	нет
78	Чернышевский район, с. Алеур	76648432	3,5 от с. Улей	-	52.34450	116.59390	-	1944	-	-	-	законсервирован	соответствует, имеется	бесхозный	-	нет
79	Читинский район, с. Беклемишево	76650410	юго-восточнее в 1 км. от села Беклемишево	-	52.06448	112.410324	-	1957, 1958, 1967	-	-	-	законсервирован	соответствует, имеется	бесхозный	-	нет
80	Читинский район, с. Новая	76650470	в 5 км от села Новая	-	51.483229	113.485396	-	1985	-	-	-	законсервирован	соответствует, имеется	бесхозный	-	нет
81	Читинский район, с. Еремнино	76650473	в 3 км. северо-восточное от села Еремнино	-	51.968422	113.344663	-	1984	-	-	-	законсервирован	соответствует, имеется	бесхозный	-	нет

ПРИЛОЖЕНИЕ А16
к территориальной схеме обращения
с отходами Забайкальского края

Перечень транспортных средств, осуществляющих транспортирование ТКО

№ п/п	Марка	Модель	Гос. номер	Прикреплён к	Наименование (тип ТС)	Категория ТС	Год изготовления ТС	Разрешённая максимальная масса	Масса без нагрузки, кг	Объём бункера, куб. м.
1	МКЗ 50-18-К64	(на шасси КАМАЗ 651115-50)	М587ТТ75	Агинский район	мусоровоз	С	2019	22400	13770	18
2	7084В5	7084В5	М317УА75	Агинский район	мусоровоз	С	2020	25200	10725	18
3	7084В4	Без модели	К197РМ75	Агинский район	мусоровоз	С/НЗ	2020	20500	9825	16
4	7084В4	7084В4	М302ХЕ75	Агинский муниципальный округ	мусоровоз	С/НЗ	2020	20500	9825	16
5	Камаз	7084В4	М385УТ75	Александрово-Заводский муниципальный округ и Калганский район	мусоровоз	С	2020	20500	9825	16
6	Камаз	7084В4	А468ЕС75	Балейский район	мусоровоз	С/НЗ	2020	20500	9825	16
7	МКЗ МКЗ 50-15-Р55-22	МКЗ МКЗ 50-15-Р55-22	М685УН75	Балейский район	мусоровоз	С/НЗ	2020	20500	2795	16
8	МКЗ 50-15-К55-22	(на шасси КАМАЗ 5305-А5)	М564УМ75	Борзинский и Забайкальский районы	мусоровоз	С	2019	20500	12795	16
9	МКЗ 50-15-К55-22	(на шасси КАМАЗ 53605-А5)	М919ХВ75	Борзинский и Забайкальский районы	мусоровоз	С	2019	20500	12795	16
10	KATMERCILER KAT-16S HA Ш	KATMERCILER KAT-16S HA	М242УН75	Борзинский и Забайкальский районы	мусоровоз	С/НЗ	2020	20500	9825	16
11	НИССАН ДИЗЕЛЬ КОНДОР	NISSAN DIESRL CONDOR	Н871ОВ75	Борзинский и Забайкальский районы	мусоровоз	С/Н2	1998	9160	4230	0
12	7084В4	Без модели	К125ОР75	Борзинский и Забайкальский районы	мусоровоз	С/НЗ	2020	20500	9825	16
13	VOLVO	VOLVO FLH 4X2 Мусоровоз	А800ЕУ797	г. Чита (вторсырьё)	мусоровоз	С	2008	18000	10845	20
14	МКЗ 50-18-К64	МКЗ 50-18-К64	М467УТ75	Газимуро-Заводский район	мусоровоз	С/НЗ	2020	22400	13770	0
15	Hino Renger	Renger	Н089ОА125	Дульдургинский район	мусоровоз	С	1987	7895	3785	10
16	Хино Ренжер	HINO RANGER	М655АО125	Каларский муниципальный округ	мусоровоз	С	1994	7880	4745	0
17	-	MITSUBISHI FUSO FIGHTER	М528ТС75	Каларский муниципальный округ	мусоровоз	С	1989	10800	4500	8,4
18	ХОВО	ZZ3257N3857C1	Е314РТ154	Каларский муниципальный округ	мусоровоз	С	2008	25000	12480	1
19	МКЗ 50-15-К53-22	(на шасси Камаз 5325-Г5)	М032УМ 75	Карымский район	мусоровоз	С	2019	18000	12500	16
20	КО-440В	КО-440В	М755МТ75	Карымский район	мусоровоз	С	2015	20500	13650	16
21	КО-440В	КО-440В	М585КА75	Карымский район	мусоровоз	С	2013	18000	13150	16
22	Газ	СА3-3901-10	М728РА75	Карымский район	мусоровоз	С	2017	8180	5080	4,7
23	Мусоровоз КО-440А1	-	К761СТ75	г. Чита (КГМ бункера)	специализированный (прочее)	С	-	-	-	-
24	69366R	69366R	М371СТ75	г. Чита (КГМ бункера)	специализированный (прочее)	С	2012	28495	12800	-

№ п/п	Марка	Модель	Гос.номер	Прикреплён к	Наименование (тип ТС)	Категория ТС	Год изготовления ТС	Разрешённая максимальная масса	Масса без нагрузки, кг	Объём бункера, куб. м
25	КАМАЗ 43253-G5	732727	M833УН75	г. Чита (КГМ бункера)	грузовой самосвал	C/N3	2019	15000	9810	-
26	7843000	7843000	C800B075	г. Чита (КГМ бункера)	специализированный (прочее)	C/N3	2012	33000	17500	-
27	МЕРСЕДЕС-БЕНЦ1824	MERCEDES-B 1824	M834КУ75	г. Чита (КГМ бункера)	грузовой (прочее)	C/N3	1998	18000	9330	-
28	Мусоровоз Вольво		H374OT797	г. Чита (контейнеры)	мусоровоз	C	-	-	-	-
29	КАМАЗ 4555-06	53605-A5	M892УА75	г. Чита (контейнеры)	мусоровоз	C	2020	20500	11675	-
30	MERCEDES	783410	B869KE797	г. Чита (контейнеры)	мусоровоз	C/N3	2019	25000	16609	-
31	MERCEDES	783410	O945KB	г. Чита (контейнеры)	мусоровоз	C/N3G	2019	25000	14321	-
32	ScaniaP230LB4x2HSZ	783430	H250KT75	г. Чита (контейнеры)	мусоровоз	C	2012	18000	13443	17
33	ScaniaP250LB4X2HSZ	783430	K727XT75	г. Чита (контейнеры)	мусоровоз	C	2013	18000	13164	20
34	ScaniaP230LB4x2HSZ	783430	M440УМ75	г. Чита (контейнеры)	мусоровоз	C	2012	18000	13443	20
35	SCANIA P230 LB4x2HSZ	783430	M672XM75	г. Чита (контейнеры)	мусоровоз	C	2012	18000	13443	20
36	SCANIA P250 LB4X2HSZ	783430	M705XB75	г. Чита (контейнеры)	мусоровоз	C	2013	18000	13164	20
37	ScaniaP230LB4x2HSZ	783430	M972УВ75	г. Чита (контейнеры)	мусоровоз	C	2012	18000	13443	20
38	ИНЫЕ ПРОИЗВОДИТЕЛИ	783435	K626XT75	г. Чита (контейнеры)	мусоровоз	C	2012	26000	17518	20
39	VOLVO FM-TRUCK 4X2	78348E	A537EУ797	г. Чита (контейнеры)	мусоровоз	C	2012	18000	12770	
40	43896E	Hino	P453KT797	г. Чита (контейнеры)	мусоровоз	C/N2	2021	8000	6650	8
41	KO-440-7	KO-440-7	K539TA75	г. Чита (контейнеры)	мусоровоз	C	2012	15200	9550	
42	783430 НА ШАССИ СКАНИЯ P230	LB4X2HSZ 783430	M670УМ75	г. Чита (контейнеры)	мусоровоз	C/N3	2012	18000	13443	20
43	МАН TGM 26,2906X2-4 BL PГ-7U	МАН TGM 26,2906X2-4 BL	M080TB75	г. Чита (контейнеры)	мусоровоз	C	2013	26000	13845	
44	TC783430 НА ШАССИ SCANIA	P250LB4X2HSZ	P989EM799	г. Чита (контейнеры)	мусоровоз	C	2013	18000	13164	20
45	VOLVO	VOLVO FLH 4X2 МУСОРОВОЗ	A544BK797	г. Чита (контейнеры)	мусоровоз	C	2008	18000	10845	
46	КАМАЗ 4555-06	КАМАЗ 53605-A5	M010УН75	г. Чита (контейнеры)	мусоровоз	C	2020	20500	11675	
47	КАМАЗ 5325-G5	МКЗ 50-15-K53-22	M012УМ75	г. Чита (контейнеры)	мусоровоз	C	2019	19000	12500	18
48	ИСУЗУ ФОРВАРД	МУСОРОВОЗ	M084XK75	г. Чита (контейнеры)	мусоровоз	C/N2	1990	7995	3885	0
49	КамаЗ	49253R	M658KC75	Краснокаменский район	мусоровоз	C	2015	14810	8680	16
50	7084B4	7084B4	M293XB75	Краснокаменский район	мусоровоз	C/МЗ	2020	20500	9825	16
51	мицубиси фузо файтер	фузо файтер	B773КУ797	Краснокаменский район	мусоровоз	C	1992	9270	4530	16,3
52	HINO RANGER	HINO RANGER	M373TB76	Красночикояский район	мусоровоз	C	1997	7955	4590	10

№ п/п	Марка	Модель	Гос номер	Прикреплён к	Наименование (тип ТС)	Категория ТС	Год изготовления ТС	Разрешённая максимальная масса	Масса без нагрузки, кг	Объём бункера, куб. м.
53	Мицубиси Фусо Файтер	mitsubishi FUSO FIGHTER	H123OB125	Красночирковский район	мусоровоз	С/ИЗ	1992	9270	4530	0
54	Камаз	7084B4	M391TY75	Кыргинский район	мусоровоз	С	2020	20500	9825	16
55	МКЗ 50-15-К55-19	(на шасси КАМАЗ 53605-А5)	M055Y/M75	Могойтуйский район	мусоровоз	С	2019	20500	12795	16
56	7084B4	7084B4	M176XB75	Могойтуйский район	мусоровоз	С/ИЗ	2020	20500	9826	16
57	МКЗ 50-15-К55-23	(на шасси КАМАЗ 53605-А5)	M724TT75	Могочинский и Тунгиро-Олекминский район	мусоровоз	С	2019	20500	12795	16
58	Камаз	7084B5	H472PC75	Могочинский и Тунгиро-Олекминский район	мусоровоз	С	2020	25500	10725	16
59	ИСУЗУ ФОРВАРД	ISUZU FORWARD	T1050A75	Могочинский и Тунгиро-Олекминский район	мусоровоз	С	1991	10000	8000	8
60	7084B4	7084B4	M112UB75	Нерчинский район	мусоровоз	С	2019	20500	13325	16
61	ЗИЛ	КО-440-4	E 770 ХК 75	Нерчинский район	мусоровоз	С	2008	11200	6350	4,7
62	ГАЗ	CA3 35071	B 587 TH 75	Нерчинский район	мусоровоз	С	2007	8090	3940	
63	7084B4	7084B4	K337XH75	Нерчинско-Заводский муниципальный округ	мусоровоз	С/ИЗ	2020	20500	9825	16
64	7084B4	7084B5	M458TM75	Оловянинский район	мусоровоз	С/ИЗ	2020	20500	9825	16
65	МКЗ 50-15-К55-22	МКЗ 50-15-К55-23	M787UH75	Оловянинский район	мусоровоз	С/ИЗ	2020	20500	12795	16
66	ХИНО МУСОРОВОЗ	ХИНО МУСОРОВОЗ	H743OT75	Оловянинский район	мусоровоз	С/ИЗ	1995	5125	2960	10
67	МКЗ 50-15-К55-22	(на шасси КАМАЗ 53605-А5)	M023XB75	Ононский район	мусоровоз	С	2019	20500	12795	16
68	МИЦУБИСИ ФУСО ФАЙТЕР	mitsubishi FUSO FIGHTER	H662OB125	Петровск-Забайкальский район	мусоровоз	С/ИЗ	1991	11610	4890	8,4
69	(на шасси КАМАЗ 53605-А5)	МКЗ 50-15-К55-22	M992YB75	Петровск-Забайкальский район	мусоровоз	С	2019	20500	12795	16
70	НИНО	HINO RANGER	M373TB75	г. Чита (помещиковый)	мусоровоз	С	1997	7955	4590	0
71	НИССАН ДИЗЕЛЬ КОНДОР	НИССАН ДИЗЕЛЬ КОНДОР	M939XK75	г. Чита (помещиковый)	мусоровоз	С/ИЗ	1987	7845	3430	
72	HYUNDAI	HD65	M350YB75	Приаргунский муниципальный округ	мусоровоз	С	2011	6195	2500	4,7
73	ГАЗ	КО-440-2	M282KO75	Приаргунский муниципальный округ	мусоровоз	С	2015	8100	4950	4,7
74	TOYOTA	DUNA	M968MT 75	г. Чита (прочие ТС)	мусоровоз	С	2002	7955	4080	
75	7084B4	7084B4	M246YU75	Среденский район	мусоровоз	С/ИЗ	2020	20500	9825	16
76	Хино Ренджер	HINO RANGER	M763YC75	Тунгооченский муниципальный округ	мусоровоз	С/ИЗ	1992	9450	4290	10
77	7084B4	7084B4	M960UH75	Улётовский район	мусоровоз	С/ИЗ	2020	20500	9825	16
78	Камаз	7084B4	E261YU75	Улётовский район	мусоровоз	С	2020	20500	9825	16
79	Хино Ренджер	HINO RANGER	H225OP75	Хилокский район	мусоровоз	С	1986	7990	4075	10
80	Ниссан	Ниссан Дизель Кондор	H2130A125	Хилокский район	мусоровоз	С	2003	7845	3430	8,4

№ п/п	Марка	Модель	Гос. номер	Прикреплён к	Наименование (тип ТС)	Категория ТС	Год изготовления ТС	Разрешённая максимальная масса	Масса без нагрузки, кг	Объём бункера, куб. м.
81	7084В4	7084В4	М970УН75	Чернышевский район	мусоровоз	С/Н3	2020	20500	9825	16
82	(На шасси КАМАЗ 53605-А5)	МКЗ 50-15-К55-22	М8000М75	Чернышевский район	мусоровоз	С	2019	20500	12795	16
83	7084В4	7084В4	М263ТУ75	Читинский район	мусоровоз	С/Н3	2020	20500	9825	0
84	ИСУЗУ ФОРВАРД	ISUZU FORWARD	У032НХ125	Читинский район	мусоровоз	С	1993	7760	5516	0
85	MAZ	КО-449-4) MAZ438043	Н589ЕК75	Читинский район	мусоровоз	С/Н3	2013	12500	8050	
86	НИССАН ДИЗЕЛЬ КОНДОР	NISSAN DIESEL CONDOR	Н883ОВ125	Читинский район	мусоровоз	С/Н2	2020	9160	4230	0
87	КАМАЗ 65116-А4МУСОРОВОЗ	КАМАЗ 65116-А4МУСОРОВОЗ	М456ХК75	Читинский район	мусоровоз	С/М1	2014	22850	9870	0
88	7084В4	7084В4	М267УТ75	Шелопугинский район	мусоровоз	С/Н3	2020	20500	9825	16
89	7084В4	7084В4	К117ХК75	Шилкинский район	мусоровоз	С/Н3	2020	20500	9825	16
90	ИСУЗУ ФОРВАРД	ISUZU FORWARD	Н395ОА125	Шилкинский район	мусоровоз	С	2005	8630	4290	8,4
91	(На шасси КАМАЗ 53605-А5)	МКЗ 50-15-К55-22	М927ХВ75	Шилкинский район	мусоровоз	С	2019	20500	12795	16

ПРИЛОЖЕНИЕ А17
к территориальной схеме обращения с
отходами Забайкальского края

Существующая схема транспортирования ТКО в 2022 году

№	Наименование муниципального образования	Наименование населенного пункта	Объект размещения, на который осуществляется вывоз ТКО
1	Городской округ «Город Чита»	г. Чита	свалка ТКО г. Чита*
2	Городской округ «Город Петровск-Забайкальский»	г. Петровск-Забайкальский	свалка ТКО г. Петровск-Забайкальский
3	Городской округ ЗАТО п. Горный	пгт. Горный	свалка ТКО с. Улеты***
4	Городской округ «Поселок Агинское»	пгт. Агинское	свалка ТКО пгт. Агинское
5	Муниципальный район «Агинский район»	пгт. Агинское	свалка ТКО пгт. Агинское
6	Муниципальный район «Агинский район»	пгт. Новоорловск	свалка ТКО пгт. Агинское
7	Муниципальный район «Агинский район»	пгт. Орловский	свалка ТКО пгт. Агинское
8	Муниципальный район «Агинский район»	с. Амитхаша	свалка ТКО пгт. Агинское
9	Муниципальный район «Агинский район»	с. Аргалей	свалка ТКО пгт. Агинское
10	Муниципальный район «Агинский район»	с. Баян-Булак	свалка ТКО пгт. Агинское
11	Муниципальный район «Агинский район»	с. Будудан	свалка ТКО пгт. Агинское
12	Муниципальный район «Агинский район»	с. Булактуй	свалка ТКО пгт. Агинское
13	Муниципальный район «Агинский район»	с. Верхний Кунгур	свалка ТКО пгт. Агинское
14	Муниципальный район «Агинский район»	с. Восточная Амитхаша	свалка ТКО пгт. Агинское
15	Муниципальный район «Агинский район»	с. Гунэй	свалка ТКО пгт. Агинское
16	Муниципальный район «Агинский район»	с. Западный Будудан	свалка ТКО пгт. Агинское
17	Муниципальный район «Агинский район»	с. Заречный Челутай	свалка ТКО пгт. Агинское
18	Муниципальный район «Агинский район»	с. Кунгур	свалка ТКО пгт. Агинское
19	Муниципальный район «Агинский район»	с. Лаха	свалка ТКО пгт. Агинское
20	Муниципальный район «Агинский район»	с. Сахорта	свалка ТКО пгт. Агинское
21	Муниципальный район «Агинский район»	с. Судунтуй	свалка ТКО пгт. Агинское
22	Муниципальный район «Агинский район»	с. Урда-Ага	свалка ТКО пгт. Агинское
23	Муниципальный район «Агинский район»	с. Хойто-Ага	свалка ТКО пгт. Агинское
24	Муниципальный район «Агинский район»	с. Хусутуй	свалка ТКО пгт. Агинское
25	Муниципальный район «Агинский район»	с. Цокто-Хангил	свалка ТКО пгт. Агинское
26	Муниципальный район «Агинский район»	с. Челутай	свалка ТКО пгт. Агинское
27	Муниципальный район «Агинский район»	с. Южный Аргалей	свалка ТКО пгт. Агинское
28	Агинский муниципальный округ Забайкальского края	с. Акша	свалка ТКО с. Акша
29	Агинский муниципальный округ Забайкальского края	с. Бытэв	свалка ТКО с. Акша
30	Агинский муниципальный округ Забайкальского края	с. Дорожное	свалка ТКО с. Акша
31	Агинский муниципальный округ Забайкальского края	с. Курулга	свалка ТКО с. Акша
32	Агинский муниципальный округ Забайкальского края	с. Могойтуй	свалка ТКО с. Акша
33	Агинский муниципальный округ Забайкальского края	с. Нарасун	свалка ТКО с. Акша
34	Агинский муниципальный округ Забайкальского края	с. Новоказачинск	свалка ТКО с. Акша
35	Агинский муниципальный округ Забайкальского края	с. Новокургатай	свалка ТКО с. Акша
36	Агинский муниципальный округ Забайкальского края	с. Орой	свалка ТКО с. Акша
37	Агинский муниципальный округ Забайкальского края	с. Такеча	свалка ТКО с. Акша
38	Агинский муниципальный округ Забайкальского края	с. Тохтор	свалка ТКО с. Акша
39	Агинский муниципальный округ Забайкальского края	с. Убур-Тохтор	свалка ТКО с. Акша
40	Агинский муниципальный округ Забайкальского края	с. Улача	свалка ТКО с. Акша
41	Агинский муниципальный округ Забайкальского края	с. Урейск	свалка ТКО с. Акша
42	Агинский муниципальный округ Забайкальского края	с. Усть-Иля	свалка ТКО с. Акша
43	Александрово-Заводский муниципальный округ Забайкальского края	с. Александровский Завод	свалка ТКО с. Александровский Завод
44	Александрово-Заводский муниципальный округ Забайкальского края	с. Базаново	свалка ТКО с. Александровский Завод
45	Александрово-Заводский муниципальный округ Забайкальского края	с. Бохто	свалка ТКО с. Александровский Завод
46	Александрово-Заводский муниципальный округ Забайкальского края	с. Бутунтай	свалка ТКО с. Александровский Завод
47	Александрово-Заводский муниципальный округ Забайкальского края	с. Васильевский Хутор	свалка ТКО с. Александровский Завод
48	Александрово-Заводский муниципальный округ Забайкальского края	с. Верхний Аленуй	свалка ТКО с. Александровский Завод
49	Александрово-Заводский муниципальный округ Забайкальского края	с. Журавлево	свалка ТКО с. Александровский Завод
50	Александрово-Заводский муниципальный округ Забайкальского края	с. Киргилга	свалка ТКО с. Александровский Завод
51	Александрово-Заводский муниципальный округ Забайкальского края	с. Клин	свалка ТКО с. Александровский Завод
52	Александрово-Заводский муниципальный округ Забайкальского края	с. Кокуй 1-й	свалка ТКО с. Александровский Завод
53	Александрово-Заводский муниципальный округ Забайкальского края	с. Кокуй 2-й	свалка ТКО с. Александровский Завод
54	Александрово-Заводский муниципальный округ Забайкальского края	с. Красноярово	свалка ТКО с. Александровский Завод
55	Александрово-Заводский муниципальный округ Забайкальского края	с. Кузнецово	свалка ТКО с. Александровский Завод
56	Александрово-Заводский муниципальный округ Забайкальского края	с. Кутутай	свалка ТКО с. Александровский Завод
57	Александрово-Заводский муниципальный округ Забайкальского края	с. Манкечур	свалка ТКО с. Александровский Завод
58	Александрово-Заводский муниципальный округ Забайкальского края	с. Маньково	свалка ТКО с. Александровский Завод
59	Александрово-Заводский муниципальный округ Забайкальского края	с. Мулькино	свалка ТКО с. Александровский Завод
60	Александрово-Заводский муниципальный округ Забайкальского края	с. Николаевка	свалка ТКО с. Александровский Завод
61	Александрово-Заводский муниципальный округ Забайкальского края	с. Новый Акатуй	свалка ТКО с. Александровский Завод
62	Александрово-Заводский муниципальный округ Забайкальского края	с. Онон-Борзя	свалка ТКО с. Александровский Завод
63	Александрово-Заводский муниципальный округ Забайкальского края	с. Савво-Борзя	свалка ТКО с. Александровский Завод
64	Александрово-Заводский муниципальный округ Забайкальского края	с. Старый Акатуй	свалка ТКО с. Александровский Завод
65	Александрово-Заводский муниципальный округ Забайкальского края	с. Чиндагатай	свалка ТКО с. Александровский Завод
66	Александрово-Заводский муниципальный округ Забайкальского края	с. Шара	свалка ТКО с. Александровский Завод

№	Наименование муниципального образования	Наименование населенного пункта	Объект размещения, на который осуществляется вывод ТКО
67	Александрово-Заводский муниципальный округ Забайкальского края	с. Шаранга	свалка ТКО с. Александровский Завод
68	Александрово-Заводский муниципальный округ Забайкальского края	с. Шаранча	свалка ТКО с. Александровский Завод
69	Муниципальный район «Балейский район»	г. Балей	свалка ТКО г. Балей
70	Муниципальный район «Балейский район»	нп. Лосоусток Сарайная	свалка ТКО г. Балей
71	Муниципальный район «Балейский район»	нп. Рудник Жетково	свалка ТКО г. Балей
72	Муниципальный район «Балейский район»	с. Алиа	свалка ТКО г. Балей
73	Муниципальный район «Балейский район»	с. Большое Казаково	свалка ТКО г. Балей
74	Муниципальный район «Балейский район»	с. Бочкарево	свалка ТКО г. Балей
75	Муниципальный район «Балейский район»	с. Вуторино	свалка ТКО г. Балей
76	Муниципальный район «Балейский район»	с. Верхний Кокуй	свалка ТКО г. Балей
77	Муниципальный район «Балейский район»	с. Гробоно	свалка ТКО г. Балей
78	Муниципальный район «Балейский район»	с. Елдино	свалка ТКО г. Балей
79	Муниципальный район «Балейский район»	с. Жетково	свалка ТКО г. Балей
80	Муниципальный район «Балейский район»	с. Жидка	свалка ТКО г. Балей
81	Муниципальный район «Балейский район»	с. Журавлево	свалка ТКО г. Балей
82	Муниципальный район «Балейский район»	с. Казаковский Промысел	свалка ТКО г. Балей
83	Муниципальный район «Балейский район»	с. Колобово	свалка ТКО г. Балей
84	Муниципальный район «Балейский район»	с. Лесково	свалка ТКО г. Балей
85	Муниципальный район «Балейский район»	с. Ложниково (СП «Нижнегирнинское»)	свалка ТКО г. Балей
86	Муниципальный район «Балейский район»	с. Ложниково (СП «Подойницинское»)	свалка ТКО г. Балей
87	Муниципальный район «Балейский район»	с. Магусово	свалка ТКО г. Балей
88	Муниципальный район «Балейский район»	с. Нижнее Гирюино	свалка ТКО г. Балей
89	Муниципальный район «Балейский район»	с. Нижний Ильдикан	свалка ТКО г. Балей
90	Муниципальный район «Балейский район»	с. Нижний Кокуй	свалка ТКО г. Балей
91	Муниципальный район «Балейский район»	с. Нововановка	свалка ТКО г. Балей
92	Муниципальный район «Балейский район»	с. Олохово	свалка ТКО г. Балей
93	Муниципальный район «Балейский район»	с. Подойницыно	свалка ТКО г. Балей
94	Муниципальный район «Балейский район»	с. Унда	свалка ТКО г. Балей
95	Муниципальный район «Балейский район»	с. Ундино-Поселье	свалка ТКО г. Балей
96	Муниципальный район «Балейский район»	с. Ургучан	свалка ТКО г. Балей
97	Муниципальный район «Балейский район»	с. Усть-Ягья	свалка ТКО г. Балей
98	Муниципальный район «Борзинский район»	г. Борзя	свалка ТКО г. Борзя
99	Муниципальный район «Борзинский район»	пгт. Щерловая Гора	свалка ТКО г. Борзя
100	Муниципальный район «Борзинский район»	рзд. Зун-Торей	свалка ТКО г. Борзя
101	Муниципальный район «Борзинский район»	с. Акурай	свалка ТКО г. Борзя
102	Муниципальный район «Борзинский район»	с. Бликтуй	свалка ТКО г. Борзя
103	Муниципальный район «Борзинский район»	с. Ключевское	свалка ТКО г. Борзя
104	Муниципальный район «Борзинский район»	с. Кондуй	свалка ТКО г. Борзя
105	Муниципальный район «Борзинский район»	с. Коттой	свалка ТКО г. Борзя
106	Муниципальный район «Борзинский район»	с. Курунзулай	свалка ТКО г. Борзя
107	Муниципальный район «Борзинский район»	с. Малый Соловьёвск	свалка ТКО г. Борзя
108	Муниципальный район «Борзинский район»	с. Нолоборзинское	свалка ТКО г. Борзя
109	Муниципальный район «Борзинский район»	с. Олонда	свалка ТКО г. Борзя
110	Муниципальный район «Борзинский район»	с. Передняя Бырка	свалка ТКО г. Борзя
111	Муниципальный район «Борзинский район»	с. Приозёрное	свалка ТКО г. Борзя
112	Муниципальный район «Борзинский район»	с. Сокуй	свалка ТКО г. Борзя
113	Муниципальный район «Борзинский район»	с. Соловьёвск	свалка ТКО г. Борзя
114	Муниципальный район «Борзинский район»	с. Таскрой	свалка ТКО г. Борзя
115	Муниципальный район «Борзинский район»	с. Усть-Озерная	свалка ТКО г. Борзя
116	Муниципальный район «Борзинский район»	с. Хада-Булак	свалка ТКО г. Борзя
117	Муниципальный район «Борзинский район»	с. Цаган-Олуй	свалка ТКО г. Борзя
118	Муниципальный район «Борзинский район»	с. Чемусово	свалка ТКО г. Борзя
119	Муниципальный район «Борзинский район»	с. Чиндент 2-й	свалка ТКО г. Борзя
120	Муниципальный район «Борзинский район»	с. Шонотуй	свалка ТКО г. Борзя
121	Муниципальный район «Борзинский район»	с. Шюное	свалка ТКО г. Борзя
122	Муниципальный район «Газимуро-Заводский район»	нп. Рудник Солонечный	свалка ТКО с. Газимурский Завод
123	Муниципальный район «Газимуро-Заводский район»	пст. Новоширокинский	свалка ТКО с. Газимурский Завод
124	Муниципальный район «Газимуро-Заводский район»	с. Бурукан	свалка ТКО с. Газимурский Завод
125	Муниципальный район «Газимуро-Заводский район»	с. Верхнее Солонечное (4 человека)	свалка ТКО с. Газимурский Завод
126	Муниципальный район «Газимуро-Заводский район»	с. Газимурские Кавыкучи	свалка ТКО с. Газимурский Завод
127	Муниципальный район «Газимуро-Заводский район»	с. Газимурский Завод	свалка ТКО с. Газимурский Завод
128	Муниципальный район «Газимуро-Заводский район»	с. Догь	свалка ТКО с. Газимурский Завод
129	Муниципальный район «Газимуро-Заводский район»	с. Задаменная	свалка ТКО с. Газимурский Завод
130	Муниципальный район «Газимуро-Заводский район»	с. Игдоча	свалка ТКО с. Газимурский Завод
131	Муниципальный район «Газимуро-Заводский район»	с. Калага	свалка ТКО с. Газимурский Завод
132	Муниципальный район «Газимуро-Заводский район»	с. Корабль	свалка ТКО с. Газимурский Завод
133	Муниципальный район «Газимуро-Заводский район»	с. Курман	свалка ТКО с. Газимурский Завод
134	Муниципальный район «Газимуро-Заводский район»	с. Курюмдокан	свалка ТКО с. Газимурский Завод
135	Муниципальный район «Газимуро-Заводский район»	с. Луговское	свалка ТКО с. Газимурский Завод
136	Муниципальный район «Газимуро-Заводский район»	с. Новый Батакан (1 человек)	свалка ТКО с. Газимурский Завод
137	Муниципальный район «Газимуро-Заводский район»	с. Павловск	свалка ТКО с. Газимурский Завод
138	Муниципальный район «Газимуро-Заводский район»	с. Солонцы	свалка ТКО с. Газимурский Завод
139	Муниципальный район «Газимуро-Заводский район»	с. Тайна	свалка ТКО с. Газимурский Завод
140	Муниципальный район «Газимуро-Заводский район»	с. Трубачево	свалка ТКО с. Газимурский Завод
141	Муниципальный район «Газимуро-Заводский район»	с. Ушмун	свалка ТКО с. Газимурский Завод
142	Муниципальный район «Газимуро-Заводский район»	с. Широкая	свалка ТКО с. Газимурский Завод
143	Муниципальный район «Газимуро-Заводский район»	с. Якун	свалка ТКО с. Газимурский Завод
144	Муниципальный район «Дульдургинский район»	с. Алханай	свалка ТКО с. Дульдурга
145	Муниципальный район «Дульдургинский район»	с. Ара-Иля	свалка ТКО с. Дульдурга
146	Муниципальный район «Дульдургинский район»	с. Бальзино	свалка ТКО с. Дульдурга
147	Муниципальный район «Дульдургинский район»	с. Верхний Таптанай	свалка ТКО с. Дульдурга
148	Муниципальный район «Дульдургинский район»	с. Восточный Зуткулей	свалка ТКО с. Дульдурга
149	Муниципальный район «Дульдургинский район»	с. Восточный Тогчин	свалка ТКО с. Дульдурга
150	Муниципальный район «Дульдургинский район»	с. Дульдурга	свалка ТКО с. Дульдурга
151	Муниципальный район «Дульдургинский район»	с. Западный Тогчин	свалка ТКО с. Дульдурга
152	Муниципальный район «Дульдургинский район»	с. Западный Узон	свалка ТКО с. Дульдурга
153	Муниципальный район «Дульдургинский район»	с. Зуткулей	свалка ТКО с. Дульдурга
154	Муниципальный район «Дульдургинский район»	с. Иля	свалка ТКО с. Дульдурга
155	Муниципальный район «Дульдургинский район»	с. Красноярово	свалка ТКО с. Дульдурга
156	Муниципальный район «Дульдургинский район»	с. Новый Чиндалей	свалка ТКО с. Дульдурга
157	Муниципальный район «Дульдургинский район»	с. Северный Алханай	свалка ТКО с. Дульдурга
158	Муниципальный район «Дульдургинский район»	с. Северный Зуткулей	свалка ТКО с. Дульдурга
159	Муниципальный район «Дульдургинский район»	с. Северный Узон	свалка ТКО с. Дульдурга
160	Муниципальный район «Дульдургинский район»	с. Старый Чиндалей	свалка ТКО с. Дульдурга

№	Наименование муниципального образования	Наименование населенного пункта	Объект размещения, на который осуществляется вывоз ТКО
161	Муниципальный район «Дульдургинский район»	с. Таттанай	свалка ТКО с. Дульдурга
162	Муниципальный район «Дульдургинский район»	с. Токчин	свалка ТКО с. Дульдурга
163	Муниципальный район «Дульдургинский район»	с. Узон	свалка ТКО с. Дульдурга
164	Муниципальный район «Дульдургинский район»	с. Чвидалей	свалка ТКО с. Дульдурга
165	Муниципальный район «Дульдургинский район»	с. Южный Алханай	свалка ТКО с. Дульдурга
166	Муниципальный район «Дульдургинский район»	с. Южный Зуткулей	свалка ТКО с. Дульдурга
167	Муниципальный район «Дульдургинский район»	с. Южный Узон	свалка ТКО с. Дульдурга
168	Муниципальный район «Забайкальский район»	нп. Рудник Абагайтуй	свалка ТКО пгт. Забайкальск
169	Муниципальный район «Забайкальский район»	п.ст. Билитуй	свалка ТКО пгт. Забайкальск
170	Муниципальный район «Забайкальский район»	п.ст. Давурия	свалка ТКО г. Борзя
171	Муниципальный район «Забайкальский район»	п.ст. Машневская	свалка ТКО пгт. Забайкальск
172	Муниципальный район «Забайкальский район»	п.ст. Харанор	свалка ТКО пгт. Забайкальск
173	Муниципальный район «Забайкальский район»	пгт. Забайкальск	свалка ТКО пгт. Забайкальск
174	Муниципальный район «Забайкальский район»	пгт. Красный Великан	свалка ТКО пгт. Забайкальск
175	Муниципальный район «Забайкальский район»	пгт. Семизорье	свалка ТКО пгт. Забайкальск
176	Муниципальный район «Забайкальский район»	пгт. Степной	свалка ТКО пгт. Забайкальск
177	Муниципальный район «Забайкальский район»	с. Абагайтуй	свалка ТКО пгт. Забайкальск
178	Муниципальный район «Забайкальский район»	с. Арабатук	свалка ТКО пгт. Забайкальск
179	Каларский муниципальный округ Забайкальского края	п.ст. Куанда	свалка ТКО п.ст. Куанда
180	Каларский муниципальный округ Забайкальского края	пгт. Новая Чара	свалка ТКО пгт. Новая Чара
181	Каларский муниципальный округ Забайкальского края	пгт. Удокан	свалка ТКО пгт. Новая Чара
182	Каларский муниципальный округ Забайкальского края	с. Кюсть-Кемда	свалка ТКО пгт. Новая Чара
183	Каларский муниципальный округ Забайкальского края	с. Чара	свалка ТКО пгт. Новая Чара
184	Каларский муниципальный округ Забайкальского края	с. Чоло-Олого	свалка ТКО пгт. Новая Чара
185	Муниципальный район «Калганский район»	с. Буря	свалка ТКО с. Александровский Завод
186	Муниципальный район «Калганский район»	с. Верхний Калгукан	свалка ТКО с. Александровский Завод
187	Муниципальный район «Калганский район»	с. Доно	свалка ТКО с. Александровский Завод
188	Муниципальный район «Калганский район»	с. Залокровский	свалка ТКО с. Александровский Завод
189	Муниципальный район «Калганский район»	с. Кадыя	свалка ТКО с. Александровский Завод
190	Муниципальный район «Калганский район»	с. Калга	свалка ТКО с. Александровский Завод
191	Муниципальный район «Калганский район»	с. Колово	свалка ТКО с. Александровский Завод
192	Муниципальный район «Калганский район»	с. Нижний Калгукан	свалка ТКО с. Александровский Завод
193	Муниципальный район «Калганский район»	с. Средняя Борзя	свалка ТКО с. Александровский Завод
194	Муниципальный район «Калганский район»	с. Чингильтуй	свалка ТКО с. Александровский Завод
195	Муниципальный район «Калганский район»	с. Чупрово	свалка ТКО с. Александровский Завод
196	Муниципальный район «Калганский район»	с. Шинья	свалка ТКО с. Александровский Завод
197	Муниципальный район «Карымский район»	п.ст. Адриановка	свалка ТКО пгт. Карымское
198	Муниципальный район «Карымский район»	п.ст. Селловая	свалка ТКО пгт. Карымское
199	Муниципальный район «Карымский район»	п.ст. Тарская	свалка ТКО пгт. Карымское
200	Муниципальный район «Карымский район»	пгт. Дарасун	свалка ТКО пгт. Карымское
201	Муниципальный район «Карымский район»	пгт. Карымское	свалка ТКО пгт. Карымское
202	Муниципальный район «Карымский район»	пгт. Курорт-Дарасун	свалка ТКО пгт. Карымское
203	Муниципальный район «Карымский район»	пгт. Оленгуй	свалка ТКО пгт. Карымское
204	Муниципальный район «Карымский район»	с. Атамановка	свалка ТКО пгт. Карымское
205	Муниципальный район «Карымский район»	с. Большая Тура	свалка ТКО пгт. Карымское
206	Муниципальный район «Карымский район»	с. Верхняя Талача	свалка ТКО пгт. Карымское
207	Муниципальный район «Карымский район»	с. Жимбира	свалка ТКО пгт. Карымское
208	Муниципальный район «Карымский район»	с. Зубковщина	свалка ТКО пгт. Карымское
209	Муниципальный район «Карымский район»	с. Кадахта	свалка ТКО пгт. Карымское
210	Муниципальный район «Карымский район»	с. Кайдалово	свалка ТКО пгт. Карымское
211	Муниципальный район «Карымский район»	с. Каланга	свалка ТКО пгт. Карымское
212	Муниципальный район «Карымский район»	с. Кумахта	свалка ТКО пгт. Карымское
213	Муниципальный район «Карымский район»	с. Малин	свалка ТКО пгт. Карымское
214	Муниципальный район «Карымский район»	с. Нарын-Талача	свалка ТКО пгт. Карымское
215	Муниципальный район «Карымский район»	с. Новодорожник	свалка ТКО пгт. Карымское
216	Муниципальный район «Карымский район»	с. Подлесное	свалка ТКО пгт. Карымское
217	Муниципальный район «Карымский район»	с. Поселье	свалка ТКО пгт. Карымское
218	Муниципальный район «Карымский район»	с. Северная Кадахта (12 человек)	свалка ТКО пгт. Карымское
219	Муниципальный район «Карымский район»	с. Солонцово	свалка ТКО пгт. Карымское
220	Муниципальный район «Карымский район»	с. Средняя Талача	свалка ТКО пгт. Карымское
221	Муниципальный район «Карымский район»	с. Тыргетуй	свалка ТКО пгт. Карымское
222	Муниципальный район «Карымский район»	с. Урульга	свалка ТКО пгт. Карымское
223	Муниципальный район «Карымский район»	с. Усть-Надигун	свалка ТКО пгт. Карымское
224	Муниципальный район «Карымский район»	с. Шара-Горохон	свалка ТКО пгт. Карымское
225	Муниципальный район «Город Краснокаменск и Краснокаменский район»	г. Краснокаменск	полигон ТКО г. Краснокаменск
226	Муниципальный район «Город Краснокаменск и Краснокаменский район»	п.ст. Арамогойтуй	полигон ТКО г. Краснокаменск
227	Муниципальный район «Город Краснокаменск и Краснокаменский район»	п.ст. Урулонгуй	полигон ТКО г. Краснокаменск
228	Муниципальный район «Город Краснокаменск и Краснокаменский район»	пгт. Ковыли	полигон ТКО г. Краснокаменск
229	Муниципальный район «Город Краснокаменск и Краснокаменский район»	пгт. Куйтун	полигон ТКО г. Краснокаменск
230	Муниципальный район «Город Краснокаменск и Краснокаменский район»	пгт. Целинный	полигон ТКО г. Краснокаменск
231	Муниципальный район «Город Краснокаменск и Краснокаменский район»	пгт. Юбилейный	полигон ТКО г. Краснокаменск
232	Муниципальный район «Город Краснокаменск и Краснокаменский район»	с. Богдановка	полигон ТКО г. Краснокаменск
233	Муниципальный район «Город Краснокаменск и Краснокаменский район»	с. Брусилловка	полигон ТКО г. Краснокаменск
234	Муниципальный район «Город Краснокаменск и Краснокаменский район»	с. Кайластуй	полигон ТКО г. Краснокаменск
235	Муниципальный район «Город Краснокаменск и Краснокаменский район»	с. Калдегайтуй	полигон ТКО г. Краснокаменск
236	Муниципальный район «Город Краснокаменск и Краснокаменский район»	с. Маргудек	полигон ТКО г. Краснокаменск
237	Муниципальный район «Город Краснокаменск и Краснокаменский район»	с. Соктуй-Милюзан	полигон ТКО г. Краснокаменск
238	Муниципальный район «Город Краснокаменск и Краснокаменский район»	с. Среднеаргунск	полигон ТКО г. Краснокаменск
239	Муниципальный район «Красночикийский район»	с. Александровка	свалка ТКО с. Красный Чикой
240	Муниципальный район «Красночикийский район»	с. Альбитуй	свалка ТКО с. Красный Чикой
241	Муниципальный район «Красночикийский район»	с. Архангельское	свалка ТКО с. Красный Чикой
242	Муниципальный район «Красночикийский район»	с. Афоньино	свалка ТКО с. Красный Чикой

№	Наименование муниципального образования	Наименование населенного пункта	Объект размещения, на который осуществляется вывоз ТКО
243	Муниципальный район «Красночикийский район»	с. Ада	свалка ТКО с. Красный Чикой
244	Муниципальный район «Красночикийский район»	с. Байхор	свалка ТКО с. Красный Чикой
245	Муниципальный район «Красночикийский район»	с. Бархоево	свалка ТКО с. Красный Чикой
246	Муниципальный район «Красночикийский район»	с. Большаково	свалка ТКО с. Красный Чикой
247	Муниципальный район «Красночикийский район»	с. Буромон	свалка ТКО с. Красный Чикой
248	Муниципальный район «Красночикийский район»	с. Быково	свалка ТКО с. Красный Чикой
249	Муниципальный район «Красночикийский район»	с. Верхний Шергольдзин	свалка ТКО с. Красный Чикой
250	Муниципальный район «Красночикийский район»	с. Гремляч	свалка ТКО с. Красный Чикой
251	Муниципальный район «Красночикийский район»	с. Жиндо 1-е	свалка ТКО с. Красный Чикой
252	Муниципальный район «Красночикийский район»	с. Жиндо 2-е	свалка ТКО с. Красный Чикой
253	Муниципальный район «Красночикийский район»	с. Жиндокон	свалка ТКО с. Красный Чикой
254	Муниципальный район «Красночикийский район»	с. Захарово	свалка ТКО с. Красный Чикой
255	Муниципальный район «Красночикийский район»	с. Коккино	свалка ТКО с. Красный Чикой
256	Муниципальный район «Красночикийский район»	с. Коротково	свалка ТКО с. Красный Чикой
257	Муниципальный район «Красночикийский район»	с. Красные Речки	свалка ТКО с. Красный Чикой
258	Муниципальный район «Красночикийский район»	с. Красный Чикой	свалка ТКО с. Красный Чикой
259	Муниципальный район «Красночикийский район»	с. Маловархангельск	свалка ТКО с. Красный Чикой
260	Муниципальный район «Красночикийский район»	с. Могозка	свалка ТКО с. Красный Чикой
261	Муниципальный район «Красночикийский район»	с. Нижний Нарым	свалка ТКО с. Красный Чикой
262	Муниципальный район «Красночикийский район»	с. Осинювка	свалка ТКО с. Красный Чикой
263	Муниципальный район «Красночикийский район»	с. Урлук	свалка ТКО с. Красный Чикой
264	Муниципальный район «Красночикийский район»	с. Усть-Урлук	свалка ТКО с. Красный Чикой
265	Муниципальный район «Красночикийский район»	с. Фомичёво	свалка ТКО с. Красный Чикой
266	Муниципальный район «Красночикийский район»	с. Черемково	свалка ТКО с. Красный Чикой
267	Муниципальный район «Красночикийский район»	с. Шимбиллик	свалка ТКО с. Красный Чикой
268	Муниципальный район «Красночикийский район»	с. Этытэй	свалка ТКО с. Красный Чикой
269	Муниципальный район «Красночикийский район»	с. Ядрикино	свалка ТКО с. Красный Чикой
270	Муниципальный район «Кыринский район»	с. Алтан	свалка ТКО с. Кыра
271	Муниципальный район «Кыринский район»	с. Билютуй	свалка ТКО с. Кыра
272	Муниципальный район «Кыринский район»	с. Букукун	свалка ТКО с. Кыра
273	Муниципальный район «Кыринский район»	с. Былыра	свалка ТКО с. Кыра
274	Муниципальный район «Кыринский район»	с. Верхний Ульхун	свалка ТКО с. Кыра
275	Муниципальный район «Кыринский район»	с. Гавань	свалка ТКО с. Кыра
276	Муниципальный район «Кыринский район»	с. Кыра	свалка ТКО с. Кыра
277	Муниципальный район «Кыринский район»	с. Любовь	свалка ТКО с. Кыра
278	Муниципальный район «Кыринский район»	с. Мангут	свалка ТКО с. Кыра
279	Муниципальный район «Кыринский район»	с. Михайло-Павловск	свалка ТКО с. Кыра
280	Муниципальный район «Кыринский район»	с. Мордой	свалка ТКО с. Кыра
281	Муниципальный район «Кыринский район»	с. Нижний Стан	свалка ТКО с. Кыра
282	Муниципальный район «Кыринский район»	с. Тарбалджей	свалка ТКО с. Кыра
283	Муниципальный район «Кыринский район»	с. Турген	свалка ТКО с. Кыра
284	Муниципальный район «Кыринский район»	с. Тырик	свалка ТКО с. Кыра
285	Муниципальный район «Кыринский район»	с. Ульхун-Партия	свалка ТКО с. Кыра
286	Муниципальный район «Кыринский район»	с. Халчранга	свалка ТКО с. Кыра
287	Муниципальный район «Кыринский район»	с. Шумунда	свалка ТКО с. Кыра
288	Муниципальный район «Могойтуйский район»	п.ст. Ага	свалка ТКО пгт. Могойтуй
289	Муниципальный район «Могойтуйский район»	п.ст. Булак	свалка ТКО пгт. Могойтуй
290	Муниципальный район «Могойтуйский район»	п.ст. Бурятская	свалка ТКО пгт. Могойтуй
291	Муниципальный район «Могойтуйский район»	п.ст. Остречная	свалка ТКО пгт. Могойтуй
292	Муниципальный район «Могойтуйский район»	пгт. Могойтуй	свалка ТКО пгт. Могойтуй
293	Муниципальный район «Могойтуйский район»	взд. 71	свалка ТКО пгт. Могойтуй
294	Муниципальный район «Могойтуйский район»	с. Ага-Хангил	свалка ТКО пгт. Могойтуй
295	Муниципальный район «Могойтуйский район»	с. Ара-Булак	свалка ТКО пгт. Могойтуй
296	Муниципальный район «Могойтуйский район»	с. Бильчиртуй	свалка ТКО пгт. Могойтуй
297	Муниципальный район «Могойтуйский район»	с. Боржигантай	свалка ТКО пгт. Могойтуй
298	Муниципальный район «Могойтуйский район»	с. Верхняя Ага	свалка ТКО пгт. Могойтуй
299	Муниципальный район «Могойтуйский район»	с. Догой	свалка ТКО пгт. Могойтуй
300	Муниципальный район «Могойтуйский район»	с. Зугалай	свалка ТКО пгт. Могойтуй
301	Муниципальный район «Могойтуйский район»	с. Курильжа	свалка ТКО пгт. Могойтуй
302	Муниципальный район «Могойтуйский район»	с. Кусоча	свалка ТКО пгт. Могойтуй
303	Муниципальный район «Могойтуйский район»	с. Нарин (нет проезда для спецтехники)	свалка ТКО пгт. Могойтуй
304	Муниципальный район «Могойтуйский район»	с. Нижняя Ага	свалка ТКО пгт. Могойтуй
305	Муниципальный район «Могойтуйский район»	с. Нуринск	свалка ТКО пгт. Могойтуй
306	Муниципальный район «Могойтуйский район»	с. Ортуй	свалка ТКО пгт. Могойтуй
307	Муниципальный район «Могойтуйский район»	с. Толон	свалка ТКО пгт. Могойтуй
308	Муниципальный район «Могойтуйский район»	с. Уронай (нет проезда для спецтехники)	свалка ТКО пгт. Могойтуй
309	Муниципальный район «Могойтуйский район»	с. Усть-Нарин	свалка ТКО пгт. Могойтуй
310	Муниципальный район «Могойтуйский район»	с. Ушарбай	свалка ТКО пгт. Могойтуй
311	Муниципальный район «Могойтуйский район»	с. Хайласан	свалка ТКО пгт. Могойтуй
312	Муниципальный район «Могойтуйский район»	с. Хара-Шибирь	свалка ТКО пгт. Могойтуй
313	Муниципальный район «Могойтуйский район»	с. Харганаша	свалка ТКО пгт. Могойтуй
314	Муниципальный район «Могойтуйский район»	с. Цаган-Ола	свалка ТКО пгт. Могойтуй
315	Муниципальный район «Могойтуйский район»	с. Цаган-Челутай	свалка ТКО пгт. Могойтуй
316	Муниципальный район «Могойтуйский район»	с. Цугол	свалка ТКО пгт. Могойтуй
317	Муниципальный район «Могочинский район»	г. Могоча	свалка ТКО г. Могоча
318	Муниципальный район «Могочинский район»	п.ст. Артеушка	свалка ТКО г. Могоча
319	Муниципальный район «Могочинский район»	п.ст. Кислый Ключ	свалка ТКО г. Могоча
320	Муниципальный район «Могочинский район»	п.ст. Сбега	свалка ТКО г. Могоча
321	Муниципальный район «Могочинский район»	п.ст. Семиозёрный	свалка ТКО г. Могоча
322	Муниципальный район «Могочинский район»	п.ст. Таптугары	свалка ТКО г. Могоча
323	Муниципальный район «Могочинский район»	пгт. Амазар	свалка ТКО г. Могоча
324	Муниципальный район «Могочинский район»	пгт. Даванда	свалка ТКО г. Могоча
325	Муниципальный район «Могочинский район»	пгт. Ключевский	свалка ТКО г. Могоча
326	Муниципальный район «Могочинский район»	пгт. Косеньевка	свалка ТКО г. Могоча
327	Муниципальный район «Могочинский район»	с. Кудеча	свалка ТКО г. Могоча
328	Муниципальный район «Могочинский район»	с. Чалдонка	свалка ТКО г. Могоча
329	Муниципальный район «Могочинский район»	ст. Блок-Пост Красавка	свалка ТКО г. Могоча
330	Муниципальный район «Нерчинский район»	пгт. Нерчинск	свалка ТКО г. Нерчинск**
331	Муниципальный район «Нерчинский район»	пгт. Привокзальный	свалка ТКО г. Нерчинск**
332	Муниципальный район «Нерчинский район»	пгт. Заречный	свалка ТКО г. Нерчинск**
333	Муниципальный район «Нерчинский район»	пгт. Нагорный	свалка ТКО г. Нерчинск**
334	Муниципальный район «Нерчинский район»	с. Адеур	свалка ТКО г. Нерчинск**
335	Муниципальный район «Нерчинский район»	с. Андрониково	свалка ТКО г. Нерчинск**
336	Муниципальный район «Нерчинский район»	с. Беломестного	свалка ТКО г. Нерчинск**
337	Муниципальный район «Нерчинский район»	с. Березово	свалка ТКО г. Нерчинск**
338	Муниципальный район «Нерчинский район»	с. Бишигчино	свалка ТКО г. Нерчинск**

№	Наименование муниципального образования	Наименование населенного пункта	Объект размещения, на который осуществляется вывоз ТКО
413	Муниципальный район «Оловянинский район»	с. Хара-Бырка	свалка ТКО пгт. Ясногорск
414	Муниципальный район «Ононский район»	с. Байн-Цаган	свалка ТКО пгт. Агинское
415	Муниципальный район «Ононский район»	с. Большевик	свалка ТКО пгт. Агинское
416	Муниципальный район «Ононский район»	с. Буйлсай	свалка ТКО пгт. Агинское
417	Муниципальный район «Ононский район»	с. Верхний Цасучей	свалка ТКО пгт. Агинское
418	Муниципальный район «Ононский район»	с. Заря	свалка ТКО пгт. Агинское
419	Муниципальный район «Ононский район»	с. Икарал	свалка ТКО пгт. Агинское
420	Муниципальный район «Ононский район»	с. Красная Ималка	свалка ТКО пгт. Агинское
421	Муниципальный район «Ононский район»	с. Кубухай	свалка ТКО пгт. Агинское
422	Муниципальный район «Ононский район»	с. Кулусутай	свалка ТКО пгт. Агинское
423	Муниципальный район «Ононский район»	с. Куража	свалка ТКО пгт. Агинское
424	Муниципальный район «Ононский район»	с. Нижний Кулусутай	свалка ТКО пгт. Агинское
425	Муниципальный район «Ононский район»	с. Нижний Цасучей	свалка ТКО пгт. Агинское
426	Муниципальный район «Ононский район»	с. Новая Заря	свалка ТКО пгт. Агинское
427	Муниципальный район «Ононский район»	с. Новый Дурулгуй	свалка ТКО пгт. Агинское
428	Муниципальный район «Ононский район»	с. Старый Дурулгуй	свалка ТКО пгт. Агинское
429	Муниципальный район «Ононский район»	с. Старый Чиндагт	свалка ТКО пгт. Агинское
430	Муниципальный район «Ононский район»	с. Туг-Халтуи	свалка ТКО пгт. Агинское
431	Муниципальный район «Ононский район»	с. Урта-Харгана	свалка ТКО пгт. Агинское
432	Муниципальный район «Ононский район»	с. Усть-Борзя	свалка ТКО пгт. Агинское
433	Муниципальный район «Ононский район»	с. Усть-Ималка	свалка ТКО пгт. Агинское
434	Муниципальный район «Ононский район»	с. Усть-Ниска	свалка ТКО пгт. Агинское
435	Муниципальный район «Ононский район»	с. Холуй-База	свалка ТКО пгт. Агинское
436	Муниципальный район «Ононский район»	с. Чиндагт 1-й	свалка ТКО пгт. Агинское
437	Муниципальный район «Петровск-Забайкальский район»	г. Петровск-Забайкальский	свалка ТКО г. Петровск-Забайкальский
438	Муниципальный район «Петровск-Забайкальский район»	ип. Лесозащитный Катангар	свалка ТКО г. Петровск-Забайкальский
439	Муниципальный район «Петровск-Забайкальский район»	пгт. Новопавловка	свалка ТКО г. Петровск-Забайкальский
440	Муниципальный район «Петровск-Забайкальский район»	с. Алентуй	свалка ТКО г. Петровск-Забайкальский
441	Муниципальный район «Петровск-Забайкальский район»	с. Балга	свалка ТКО г. Петровск-Забайкальский
442	Муниципальный район «Петровск-Забайкальский район»	с. Балта-Катангар	свалка ТКО г. Петровск-Забайкальский
443	Муниципальный район «Петровск-Забайкальский район»	с. Голтыкино	свалка ТКО г. Петровск-Забайкальский
444	Муниципальный район «Петровск-Забайкальский район»	с. Зугмара	свалка ТКО г. Петровск-Забайкальский
445	Муниципальный район «Петровск-Забайкальский район»	с. Камдобево	свалка ТКО г. Петровск-Забайкальский
446	Муниципальный район «Петровск-Забайкальский район»	с. Катаево	свалка ТКО г. Петровск-Забайкальский
447	Муниципальный район «Петровск-Забайкальский район»	с. Катангар	свалка ТКО г. Петровск-Забайкальский
448	Муниципальный район «Петровск-Забайкальский район»	с. Красная Долина	свалка ТКО г. Петровск-Забайкальский
449	Муниципальный район «Петровск-Забайкальский район»	с. Кули	свалка ТКО г. Петровск-Забайкальский
450	Муниципальный район «Петровск-Забайкальский район»	с. Малета	свалка ТКО г. Петровск-Забайкальский
451	Муниципальный район «Петровск-Забайкальский район»	с. Нижний Тарбагатай	свалка ТКО г. Петровск-Забайкальский
452	Муниципальный район «Петровск-Забайкальский район»	с. Новая Зардама	свалка ТКО г. Петровск-Забайкальский
453	Муниципальный район «Петровск-Забайкальский район»	с. Обор	свалка ТКО г. Петровск-Забайкальский
454	Муниципальный район «Петровск-Забайкальский район»	с. Орсух	свалка ТКО г. Петровск-Забайкальский
455	Муниципальный район «Петровск-Забайкальский район»	с. Пески	свалка ТКО г. Петровск-Забайкальский
456	Муниципальный район «Петровск-Забайкальский район»	с. Сохотой	свалка ТКО г. Петровск-Забайкальский
457	Муниципальный район «Петровск-Забайкальский район»	с. Тарбагатай	свалка ТКО г. Петровск-Забайкальский
458	Муниципальный район «Петровск-Забайкальский район»	с. Толбага	свалка ТКО г. Петровск-Забайкальский
459	Муниципальный район «Петровск-Забайкальский район»	с. Усть-Обор	свалка ТКО г. Петровск-Забайкальский
460	Муниципальный район «Петровск-Забайкальский район»	с. Харауз	свалка ТКО г. Петровск-Забайкальский
461	Муниципальный район «Петровск-Забайкальский район»	с. Хохотуй	свалка ТКО г. Петровск-Забайкальский
462	Приаргунский муниципальный округ Забайкальского края	пгт. Кличка	полигон ТКО г. Краснокаменск
463	Приаргунский муниципальный округ Забайкальского края	пгт. Приаргунск	свалка ТКО пгт. Приаргунск
464	Приаргунский муниципальный округ Забайкальского края	пст. Верея	свалка ТКО пгт. Приаргунск
465	Приаргунский муниципальный округ Забайкальского края	пст. Досатуй	свалка ТКО пгт. Приаргунск
466	Приаргунский муниципальный округ Забайкальского края	пст. Молодежный	свалка ТКО пгт. Приаргунск
467	Приаргунский муниципальный округ Забайкальского края	пст. Норинск	свалка ТКО пгт. Приаргунск
468	Приаргунский муниципальный округ Забайкальского края	пст. Пограничный	свалка ТКО пгт. Приаргунск
469	Приаргунский муниципальный округ Забайкальского края	с. Бырка	свалка ТКО пгт. Приаргунск
470	Приаргунский муниципальный округ Забайкальского края	с. Верхний Тасуркай	полигон ТКО г. Краснокаменск
471	Приаргунский муниципальный округ Забайкальского края	с. Горда	свалка ТКО пгт. Приаргунск
472	Приаргунский муниципальный округ Забайкальского края	с. Дурой	свалка ТКО пгт. Приаргунск

№	Наименование муниципального образования	Наименование населённого пункта	Объект размещения, на который осуществляется вывоз ТКО
473	Приаргунский муниципальный округ Забайкальского края	с. Зоргол	свалка ТКО пгт. Приаргунск
474	Приаргунский муниципальный округ Забайкальского края	с. Кутн	свалка ТКО пгт. Приаргунск
475	Приаргунский муниципальный округ Забайкальского края	с. Новая Бырка	свалка ТКО пгт. Приаргунск
476	Приаргунский муниципальный округ Забайкальского края	с. Новоивановка	полигон ТКО г. Краснокаменск
477	Приаргунский муниципальный округ Забайкальского края	с. Новоцурухайтуй	свалка ТКО пгт. Приаргунск
478	Приаргунский муниципальный округ Забайкальского края	с. Погадаево	свалка ТКО пгт. Приаргунск
479	Приаргунский муниципальный округ Забайкальского края	с. Селенда	свалка ТКО пгт. Приаргунск
480	Приаргунский муниципальный округ Забайкальского края	с. Староцурухайтуй	свалка ТКО пгт. Приаргунск
481	Приаргунский муниципальный округ Забайкальского края	с. Талиман-Борзя	свалка ТКО пгт. Приаргунск
482	Приаргунский муниципальный округ Забайкальского края	с. Улаи	свалка ТКО пгт. Приаргунск
483	Приаргунский муниципальный округ Забайкальского края	с. Урулюнгуй	свалка ТКО пгт. Приаргунск
484	Приаргунский муниципальный округ Забайкальского края	с. Усть-Тасуркай	полигон ТКО г. Краснокаменск
485	Муниципальный район «Сретенский район»	г. Сретенск	свалка ТКО г. Сретенск
486	Муниципальный район «Сретенский район»	пгт. Кокуй	свалка ТКО г. Сретенск
487	Муниципальный район «Сретенский район»	пгт. Усть-Карск	свалка ТКО г. Сретенск
488	Муниципальный район «Сретенский район»	с. Алия	свалка ТКО г. Сретенск
489	Муниципальный район «Сретенский район»	с. Вологово	свалка ТКО г. Сретенск
490	Муниципальный район «Сретенский район»	с. Большие Боты	свалка ТКО г. Сретенск
491	Муниципальный район «Сретенский район»	с. Борн	свалка ТКО г. Сретенск
492	Муниципальный район «Сретенский район»	с. Верхняя Кузюга	свалка ТКО г. Сретенск
493	Муниципальный район «Сретенский район»	с. Делюн	свалка ТКО г. Сретенск
494	Муниципальный район «Сретенский район»	с. Дунеево	свалка ТКО г. Сретенск
495	Муниципальный район «Сретенский район»	с. Кудях	свалка ТКО г. Сретенск
496	Муниципальный район «Сретенский район»	с. Кулаи	свалка ТКО г. Сретенск
497	Муниципальный район «Сретенский район»	с. Ломы	свалка ТКО г. Сретенск
498	Муниципальный район «Сретенский район»	с. Мангидай	свалка ТКО г. Сретенск
499	Муниципальный район «Сретенский район»	с. Молодовск	свалка ТКО г. Сретенск
500	Муниципальный район «Сретенский район»	с. Нижняя Кузюга	свалка ТКО г. Сретенск
501	Муниципальный район «Сретенский район»	с. Уктыча	свалка ТКО г. Сретенск
502	Муниципальный район «Сретенский район»	с. Усть-Курдыч	свалка ТКО г. Сретенск
503	Муниципальный район «Сретенский район»	с. Усть-Наринзор	свалка ТКО г. Сретенск
504	Муниципальный район «Сретенский район»	с. Фирсово	свалка ТКО г. Сретенск
505	Муниципальный район «Сретенский район»	с. Фирсово 1-е	свалка ТКО г. Сретенск
506	Муниципальный район «Сретенский район»	с. Чикичей	свалка ТКО г. Сретенск
507	Муниципальный район «Тунгиро-Олёкминский район»	с. Заречное	свалка ТКО г. Могоча
508	Муниципальный район «Тунгиро-Олёкминский район»	с. Турик	свалка ТКО г. Могоча
509	Тунгооченский муниципальный округ Забайкальского края	пгт. Вершино-Дарасунский	свалка ТКО пгт. Вершино-Дарасунский
510	Тунгооченский муниципальный округ Забайкальского края	с. Азима	свалка ТКО пгт. Вершино-Дарасунский
511	Тунгооченский муниципальный округ Забайкальского края	с. Бутиха	свалка ТКО пгт. Вершино-Дарасунский
512	Тунгооченский муниципальный округ Забайкальского края	с. Верх-Усугли	свалка ТКО пгт. Вершино-Дарасунский
513	Тунгооченский муниципальный округ Забайкальского края	с. Зелёное Озеро	свалка ТКО пгт. Вершино-Дарасунский
514	Тунгооченский муниципальный округ Забайкальского края	с. Красный Яр	свалка ТКО пгт. Вершино-Дарасунский
515	Тунгооченский муниципальный округ Забайкальского края	с. Кыкер	свалка ТКО пгт. Вершино-Дарасунский
516	Тунгооченский муниципальный округ Забайкальского края	с. Нижний Стак	свалка ТКО пгт. Вершино-Дарасунский
517	Тунгооченский муниципальный округ Забайкальского края	с. Сухайтуй	свалка ТКО пгт. Вершино-Дарасунский
518	Тунгооченский муниципальный округ Забайкальского края	с. Тунгоочен	свалка ТКО пгт. Вершино-Дарасунский
519	Тунгооченский муниципальный округ Забайкальского края	с. Усть-Карента	свалка ТКО пгт. Вершино-Дарасунский
520	Тунгооченский муниципальный округ Забайкальского края	с. Уугули	свалка ТКО пгт. Вершино-Дарасунский
521	Тунгооченский муниципальный округ Забайкальского края	с. Халтуй	свалка ТКО пгт. Вершино-Дарасунский
522	Тунгооченский муниципальный округ Забайкальского края	с. Ульдурга	свалка ТКО пгт. Вершино-Дарасунский
523	Муниципальный район «Хилокский район»	г. Хилок	свалка ТКО г. Хилок
524	Муниципальный район «Хилокский район»	п.ст. Житкеген	свалка ТКО г. Хилок
525	Муниципальный район «Хилокский район»	пгт. Могзон	свалка ТКО с. Улёты
526	Муниципальный район «Хилокский район»	с. Алетуйба	свалка ТКО г. Хилок
527	Муниципальный район «Хилокский район»	с. Бала	свалка ТКО г. Хилок
528	Муниципальный район «Хилокский район»	с. Глинка	свалка ТКО г. Хилок
529	Муниципальный район «Хилокский район»	с. Гыршелуу	свалка ТКО г. Хилок
530	Муниципальный район «Хилокский район»	с. Дайгур	свалка ТКО г. Хилок
531	Муниципальный район «Хилокский район»	с. Загарно	свалка ТКО г. Хилок
532	Муниципальный район «Хилокский район»	с. Закульта	свалка ТКО г. Хилок
533	Муниципальный район «Хилокский район»	с. Зурун	свалка ТКО г. Хилок
534	Муниципальный район «Хилокский район»	с. Линево Озеро	свалка ТКО г. Хилок
535	Муниципальный район «Хилокский район»	с. Тайдут	свалка ТКО г. Хилок
536	Муниципальный район «Хилокский район»	с. Тэрэгэн	свалка ТКО г. Хилок
537	Муниципальный район «Хилокский район»	с. Укурнк	свалка ТКО г. Хилок
538	Муниципальный район «Хилокский район»	с. Улюстуй	свалка ТКО г. Хилок
539	Муниципальный район «Хилокский район»	с. Ушоты	свалка ТКО г. Хилок
540	Муниципальный район «Хилокский район»	с. Харагун	свалка ТКО г. Хилок
541	Муниципальный район «Хилокский район»	с. Хилогосон	свалка ТКО г. Хилок
542	Муниципальный район «Хилокский район»	с. Хушента	свалка ТКО г. Хилок

№	Наименование муниципального образования	Наименование населённого пункта	Объект размещения, на который осуществляется вывоз ТКО
543	Муниципальный район «Хилокский район»	с. Шила	свалка ТКО г. Хилок
544	Муниципальный район «Хилокский район»	с. Энгорок	свалка ТКО г. Хилок
545	Муниципальный район «Улётовский район»	пгт. Дровяная	свалка ТКО с. Улёты
546	Муниципальный район «Улётовский район»	пст. Красная Речка	свалка ТКО с. Улёты
547	Муниципальный район «Улётовский район»	пст. Ленинский	свалка ТКО с. Улёты
548	Муниципальный район «Улётовский район»	с. Аблатухан	свалка ТКО с. Улёты
549	Муниципальный район «Улётовский район»	с. Арей	свалка ТКО с. Улёты
550	Муниципальный район «Улётовский район»	с. Арта	свалка ТКО с. Улёты
551	Муниципальный район «Улётовский район»	с. Бальзой	свалка ТКО с. Улёты
552	Муниципальный район «Улётовский район»	с. Горька	свалка ТКО с. Улёты
553	Муниципальный район «Улётовский район»	с. Горькацан	свалка ТКО с. Улёты
554	Муниципальный район «Улётовский район»	с. Дешулан	свалка ТКО с. Улёты
555	Муниципальный район «Улётовский район»	с. Деронинское	свалка ТКО с. Улёты
556	Муниципальный район «Улётовский район»	с. Николаевское	свалка ТКО с. Улёты
557	Муниципальный район «Улётовский район»	с. Новосали	свалка ТКО с. Улёты
558	Муниципальный район «Улётовский район»	с. Новые Ключи	свалка ТКО с. Улёты
559	Муниципальный район «Улётовский район»	с. Старый Ленинск	свалка ТКО с. Улёты
560	Муниципальный район «Улётовский район»	с. Танга	свалка ТКО с. Улёты
561	Муниципальный район «Улётовский район»	с. Татаурово (2 точки)	свалка ТКО с. Улёты
562	Муниципальный район «Улётовский район»	с. Улёты	свалка ТКО с. Улёты
563	Муниципальный район «Улётовский район»	с. Хадакта	свалка ТКО с. Улёты
564	Муниципальный район «Улётовский район»	с. Черемхово	свалка ТКО с. Улёты
565	Муниципальный район «Улётовский район»	с. Шебартуй 2-й	свалка ТКО с. Улёты
566	Муниципальный район «Улётовский район»	с. Шехолай	свалка ТКО с. Улёты
567	Муниципальный район «Улётовский район»	п.ст. Голубичная	свалка ТКО с. Улёты
568	Муниципальный район «Чернышевский район»	п.ст. Алеур	свалка ТКО пгт. Чернышевск
569	Муниципальный район «Чернышевский район»	п.ст. Арда	свалка ТКО пгт. Чернышевск
570	Муниципальный район «Чернышевский район»	п.ст. Налтекан	свалка ТКО пгт. Чернышевск
571	Муниципальный район «Чернышевский район»	пгт. Ахсеново-Зиловское	свалка ТКО пгт. Чернышевск
572	Муниципальный район «Чернышевский район»	пгт. Букачача	свалка ТКО пгт. Чернышевск
573	Муниципальный район «Чернышевский район»	пгт. Жирекен	свалка ТКО пгт. Чернышевск
574	Муниципальный район «Чернышевский район»	пгт. Чернышевск	свалка ТКО пгт. Чернышевск
575	Муниципальный район «Чернышевский район»	пст. Багульный	свалка ТКО пгт. Чернышевск
576	Муниципальный район «Чернышевский район»	с. Алеур	свалка ТКО пгт. Чернышевск
577	Муниципальный район «Чернышевский район»	с. Байгул	свалка ТКО пгт. Чернышевск
578	Муниципальный район «Чернышевский район»	с. Бухта	свалка ТКО пгт. Чернышевск
579	Муниципальный район «Чернышевский район»	с. Бушулей	свалка ТКО пгт. Чернышевск
580	Муниципальный район «Чернышевский район»	с. Гаур	свалка ТКО пгт. Чернышевск
581	Муниципальный район «Чернышевский район»	с. Ишица	свалка ТКО пгт. Чернышевск
582	Муниципальный район «Чернышевский район»	с. Кадая	свалка ТКО пгт. Чернышевск
583	Муниципальный район «Чернышевский район»	с. Комсомольское	свалка ТКО пгт. Чернышевск
584	Муниципальный район «Чернышевский район»	с. Кумакайда	свалка ТКО пгт. Чернышевск
585	Муниципальный район «Чернышевский район»	с. Курлыч	свалка ТКО пгт. Чернышевск
586	Муниципальный район «Чернышевский район»	с. Мильгудум	свалка ТКО пгт. Чернышевск
587	Муниципальный район «Чернышевский район»	с. Нижний Мильгудин	свалка ТКО пгт. Чернышевск
588	Муниципальный район «Чернышевский район»	с. Новолинск	свалка ТКО пгт. Чернышевск
589	Муниципальный район «Чернышевский район»	с. Новый Олов	свалка ТКО пгт. Чернышевск
590	Муниципальный район «Чернышевский район»	с. Озерная	свалка ТКО пгт. Чернышевск
591	Муниципальный район «Чернышевский район»	с. Станция - Укурей	свалка ТКО пгт. Чернышевск
592	Муниципальный район «Чернышевский район»	с. Старый Олов	свалка ТКО пгт. Чернышевск
593	Муниципальный район «Чернышевский район»	с. Сухой Байгул	свалка ТКО пгт. Чернышевск
594	Муниципальный район «Чернышевский район»	с. Укурей (нет проезда для спецтехники)	свалка ТКО пгт. Чернышевск
595	Муниципальный район «Чернышевский район»	с. Ульякан	свалка ТКО пгт. Чернышевск
596	Муниципальный район «Чернышевский район»	с. Урюм	свалка ТКО пгт. Чернышевск
597	Муниципальный район «Чернышевский район»	с. Утан	свалка ТКО пгт. Чернышевск
598	Муниципальный район «Читинский район»	пг. Лесозащитный Верх-Нарын	свалка ТКО г. Чита
599	Муниципальный район «Читинский район»	п.ст. Гонгота	свалка ТКО с. Улёты
600	Муниципальный район «Читинский район»	п.ст. Ингода	свалка ТКО г. Чита
601	Муниципальный район «Читинский район»	п.ст. Кука	свалка ТКО с. Улёты
602	Муниципальный район «Читинский район»	п.ст. Леснаа	свалка ТКО г. Чита
603	Муниципальный район «Читинский район»	пгт. Атамановка	свалка ТКО г. Чита
604	Муниципальный район «Читинский район»	пгт. Новокуричинский	свалка ТКО г. Чита
605	Муниципальный район «Читинский район»	пст. Береговой	свалка ТКО г. Чита
606	Муниципальный район «Читинский район»	пст. Ленинский	свалка ТКО г. Чита
607	Муниципальный район «Читинский район»	пст. Лесной Городок	свалка ТКО с. Улёты
608	Муниципальный район «Читинский район»	пст. Ручейки	свалка ТКО г. Чита
609	Муниципальный район «Читинский район»	пст. Хвойный	свалка ТКО с. Улёты
610	Муниципальный район «Читинский район»	пст. Ягодный	свалка ТКО с. Улёты
611	Муниципальный район «Читинский район»	с. Авдей	свалка ТКО г. Чита
612	Муниципальный район «Читинский район»	с. Александровка	свалка ТКО г. Чита
613	Муниципальный район «Читинский район»	с. Амодово	свалка ТКО г. Чита
614	Муниципальный район «Читинский район»	с. Арахлей	свалка ТКО г. Чита
615	Муниципальный район «Читинский район»	с. Беклемешево	свалка ТКО г. Чита
616	Муниципальный район «Читинский район»	с. Буржень	свалка ТКО г. Чита
617	Муниципальный район «Читинский район»	с. Верх-Нарын	свалка ТКО г. Чита
618	Муниципальный район «Читинский район»	с. Верхняя Карповка	свалка ТКО г. Чита
619	Муниципальный район «Читинский район»	с. Верх-Чита	свалка ТКО г. Чита
620	Муниципальный район «Читинский район»	с. Домна	свалка ТКО г. Чита
621	Муниципальный район «Читинский район»	с. Домно-Ключи	свалка ТКО с. Улёты
622	Муниципальный район «Читинский район»	с. Елизаветино	свалка ТКО г. Чита
623	Муниципальный район «Читинский район»	с. Ерёмино	свалка ТКО г. Чита
624	Муниципальный район «Читинский район»	с. Жигковщина	свалка ТКО с. Улёты
625	Муниципальный район «Читинский район»	с. Заречное	свалка ТКО г. Чита
626	Муниципальный район «Читинский район»	с. Засопка	свалка ТКО г. Чита
627	Муниципальный район «Читинский район»	с. Иван-Озеро	свалка ТКО г. Чита
628	Муниципальный район «Читинский район»	с. Ильинка (6 точек)	свалка ТКО г. Чита
629	Муниципальный район «Читинский район»	с. Иргень	свалка ТКО с. Улёты
630	Муниципальный район «Читинский район»	с. Карповка	свалка ТКО г. Чита
631	Муниципальный район «Читинский район»	с. Колодное 2-е	свалка ТКО г. Чита
632	Муниципальный район «Читинский район»	с. Кука	свалка ТКО с. Улёты
633	Муниципальный район «Читинский район»	с. Маккавеево	свалка ТКО г. Чита
634	Муниципальный район «Читинский район»	с. Мухор-Кондуй	свалка ТКО г. Чита
635	Муниципальный район «Читинский район»	с. Новая Кука	свалка ТКО г. Чита
636	Муниципальный район «Читинский район»	с. Новое Сняжково	свалка ТКО г. Чита
637	Муниципальный район «Читинский район»	с. Новотроицк	свалка ТКО г. Чита
638	Муниципальный район «Читинский район»	с. Оленгуй	свалка ТКО г. Чита

№	Наименование муниципального образования	Наименование населённого пункта	Объект размещения, на который осуществляется вывоз ТКО
639	Муниципальный район «Читинский район»	с. Подволоок	свалка ТКО г. Чита
640	Муниципальный район «Читинский район»	с. Преображенка	свалка ТКО г. Чита
641	Муниципальный район «Читинский район»	с. Сивяково	свалка ТКО г. Чита
642	Муниципальный район «Читинский район»	с. Смоленка	свалка ТКО г. Чита
643	Муниципальный район «Читинский район»	с. Сохондо	свалка ТКО с. Улёты
644	Муниципальный район «Читинский район»	с. Старая Кука	свалка ТКО г. Чита
645	Муниципальный район «Читинский район»	с. Сытцегур	свалка ТКО г. Чита
646	Муниципальный район «Читинский район»	с. Танга (1 точка)	свалка ТКО г. Чита
647	Муниципальный район «Читинский район»	с. Тасей	свалка ТКО г. Чита
648	Муниципальный район «Читинский район»	с. Тургутуй	свалка ТКО с. Улёты
649	Муниципальный район «Читинский район»	с. Углан	свалка ТКО г. Чита
650	Муниципальный район «Читинский район»	с. Черново	свалка ТКО г. Чита
651	Муниципальный район «Читинский район»	с. Шахша	свалка ТКО г. Чита
652	Муниципальный район «Читинский район»	с. Шиякино	свалка ТКО г. Чита
653	Муниципальный район «Читинский район»	с. Яблоново	свалка ТКО с. Улёты
654	Муниципальный район «Шилкинский район»	г. Шилка	свалка ТКО г. Шилка
655	Муниципальный район «Шилкинский район»	п.ст. Онон	свалка ТКО г. Шилка
656	Муниципальный район «Шилкинский район»	пгт. Первомайский	свалка ТКО г. Шилка
657	Муниципальный район «Шилкинский район»	пгт. Холбон	свалка ТКО г. Шилка
658	Муниципальный район «Шилкинский район»	с. Арбагар	свалка ТКО г. Шилка
659	Муниципальный район «Шилкинский район»	с. Байцегуй	свалка ТКО г. Шилка
660	Муниципальный район «Шилкинский район»	с. Беря	свалка ТКО г. Шилка
661	Муниципальный район «Шилкинский район»	с. Богомырково	свалка ТКО г. Шилка
662	Муниципальный район «Шилкинский район»	с. Васильевка	свалка ТКО г. Шилка
663	Муниципальный район «Шилкинский район»	с. Верхняя Хида	свалка ТКО г. Шилка
664	Муниципальный район «Шилкинский район»	с. Галкино	свалка ТКО г. Шилка
665	Муниципальный район «Шилкинский район»	с. Золотухино	свалка ТКО г. Шилка
666	Муниципальный район «Шилкинский район»	с. Зубарево	свалка ТКО г. Шилка
667	Муниципальный район «Шилкинский район»	с. Казаново	свалка ТКО г. Шилка
668	Муниципальный район «Шилкинский район»	с. Кибасово	свалка ТКО г. Шилка
669	Муниципальный район «Шилкинский район»	с. Кироча	свалка ТКО г. Шилка
670	Муниципальный район «Шилкинский район»	с. Кокуй-Комогорцево	свалка ТКО г. Шилка
671	Муниципальный район «Шилкинский район»	с. Красноярово	свалка ТКО г. Шилка
672	Муниципальный район «Шилкинский район»	с. Кызкен	свалка ТКО г. Шилка
673	Муниципальный район «Шилкинский район»	с. Макарово	свалка ТКО г. Шилка
674	Муниципальный район «Шилкинский район»	с. Мирсамово	свалка ТКО г. Шилка
675	Муниципальный район «Шилкинский район»	с. Митрофаново	свалка ТКО г. Шилка
676	Муниципальный район «Шилкинский район»	с. Нижнее Галкино	свалка ТКО г. Шилка
677	Муниципальный район «Шилкинский район»	с. Нижнее Номоконово	свалка ТКО г. Шилка
678	Муниципальный район «Шилкинский район»	с. Нижняя Хида	свалка ТКО г. Шилка
679	Муниципальный район «Шилкинский район»	с. Новоберёзовское	свалка ТКО г. Шилка
680	Муниципальный район «Шилкинский район»	с. Новое	свалка ТКО г. Шилка
681	Муниципальный район «Шилкинский район»	с. Номоконово	свалка ТКО г. Шилка
682	Муниципальный район «Шилкинский район»	с. Ононское	свалка ТКО г. Шилка
683	Муниципальный район «Шилкинский район»	с. Островки	свалка ТКО г. Шилка
684	Муниципальный район «Шилкинский район»	с. Размакинно	свалка ТКО г. Шилка
685	Муниципальный район «Шилкинский район»	с. Саввино	свалка ТКО г. Шилка
686	Муниципальный район «Шилкинский район»	с. Солнцево	свалка ТКО г. Шилка
687	Муниципальный район «Шилкинский район»	с. Средняя Кня	свалка ТКО г. Шилка
688	Муниципальный район «Шилкинский район»	с. Ульяновка	свалка ТКО г. Шилка
689	Муниципальный район «Шилкинский район»	с. Унемкер	свалка ТКО г. Шилка
690	Муниципальный район «Шилкинский район»	с. Усть-Ножовая	свалка ТКО г. Шилка
691	Муниципальный район «Шилкинский район»	с. Цирон	свалка ТКО г. Шилка
692	Муниципальный район «Шилкинский район»	с. Шиванда	свалка ТКО г. Шилка
693	Муниципальный район «Шелопугинский район»	пст. Сивачи	свалка ТКО г. Балей
694	Муниципальный район «Шелопугинский район»	с. Баншиково	свалка ТКО г. Балей
695	Муниципальный район «Шелопугинский район»	с. Богданово	свалка ТКО г. Балей
696	Муниципальный район «Шелопугинский район»	с. Большой Тонтой	свалка ТКО г. Балей
697	Муниципальный район «Шелопугинский район»	с. Верхний Тергень	свалка ТКО г. Балей
698	Муниципальный район «Шелопугинский район»	с. Верх-Ягё	свалка ТКО г. Балей
699	Муниципальный район «Шелопугинский район»	с. Вершино-Шахтаминский	свалка ТКО г. Балей
700	Муниципальный район «Шелопугинский район»	с. Глинзяка	свалка ТКО г. Балей
701	Муниципальный район «Шелопугинский район»	с. Дая	свалка ТКО г. Балей
702	Муниципальный район «Шелопугинский район»	с. Даякон	свалка ТКО г. Балей
703	Муниципальный район «Шелопугинский район»	с. Дерезово	свалка ТКО г. Балей
704	Муниципальный район «Шелопугинский район»	с. Ишикан	свалка ТКО г. Балей
705	Муниципальный район «Шелопугинский район»	с. Копуль	свалка ТКО г. Балей
706	Муниципальный район «Шелопугинский район»	с. Купряково	свалка ТКО г. Балей
707	Муниципальный район «Шелопугинский район»	с. Малый Тонтой	свалка ТКО г. Балей
708	Муниципальный район «Шелопугинский район»	с. Мальшево	свалка ТКО г. Балей
709	Муниципальный район «Шелопугинский район»	с. Мираново	свалка ТКО г. Балей
710	Муниципальный район «Шелопугинский район»	с. Некрасово	свалка ТКО г. Балей
711	Муниципальный район «Шелопугинский район»	с. Нижняя Шахтама	свалка ТКО г. Балей
712	Муниципальный район «Шелопугинский район»	с. Селекционная	свалка ТКО г. Балей
713	Муниципальный район «Шелопугинский район»	с. Средняя Шахтама	свалка ТКО г. Балей
714	Муниципальный район «Шелопугинский район»	с. Ундинские Казыкучи	свалка ТКО г. Балей
715	Муниципальный район «Шелопугинский район»	с. Чонгуль	свалка ТКО г. Балей
716	Муниципальный район «Шелопугинский район»	с. Шелопугино	свалка ТКО г. Балей
717	Муниципальный район «Шелопугинский район»	с. Шивия	свалка ТКО г. Балей

* - с 1 апреля 2022 года часть ТКО, образующихся на территории г. Читы, направляются на мусоросортировочный завод в г. Чите, а затем неутрачиваемая фракция направляется на действующую свалку ТКО г. Чита

** - в случае закрытия свалки в 2022 году, потоки направляются на свалку ТКО г. Шилка

*** - в качестве альтернативы отходы могут направляться на свалку ТКО г. Чита

ПРИЛОЖЕНИЕ Б1
к территориальной схеме обращения с отходами
Забайкальского края

Баланс количественных характеристик отходов производства и потребления за исключением ТКО

2019 год, тонн																
Наименование основного вида отходов	Наличие отходов на начало отчётного года	Образование отходов за отчётный год	Поступление отходов из других хозяйствующих субъектов - всего	Обработано отходов - всего	Утилизировано отходов - всего	Утилизировано отходов для повторного применения (рециклинг)	Утилизиро- вано отходов предваритель- но прошедших обработку	Обезврежено отходов - всего	Передача отходов (за исключением ТКО) другим хозяйствующи- м субъектам - для обработки	Передача отходов (за исключением ТКО) другим хозяйствующи- м субъектам - для утилизации	Передача отходов (за исключением ТКО) другим хозяйствующи- м субъектам для обезврежива- ния	Передача отходов (за исключением ТКО) другим хозяйствующи- м субъектам - для хранения	Передача отходов (за исключением ТКО) другим хозяйствующи- м субъектам - для захоронения	Размещение отходов на эксплуатируем- ых объектах - хранение	Размещение отходов на эксплуатируе- мых объектах - захоронение	Наличие отходов на конец отчётного года
Отходы сельского, лесного хозяйства, рыбоводства и рыболовства																
I класс	0,00	0,00	0,00	0,00	0,00	0,00	0,00	0,00	0,00	0,00	0,00	0,00	0,00	0,00	0,00	0,00
II класс	0,00	0,00	0,00	0,00	0,00	0,00	0,00	0,00	0,00	0,00	0,00	0,00	0,00	0,00	0,00	0,00
III класс	0,00	5 419,80	0,00	0,00	5 419,80	5 419,80	0,00	0,00	0,00	0,00	0,00	0,00	0,00	0,00	0,00	0,00
IV класс	2 543,20	6 616,02	0,00	0,00	1 093,57	1 093,57	0,00	0,00	0,00	8 063,55	0,00	0,00	2,10	0,00	0,00	0,00
V класс	0,00	3 271,70	0,00	0,00	2 716,69	1 691,63	0,00	0,00	0,00	126,33	0,00	0,00	428,67	0,00	0,00	0,00
Отходы добычи полезных ископаемых																
I класс	0,00	0,00	0,00	0,00	0,00	0,00	0,00	0,00	0,00	0,00	0,00	0,00	0,00	0,00	0,00	0,00
II класс	0,00	0,00	0,00	0,00	0,00	0,00	0,00	0,00	0,00	0,00	0,00	0,00	0,00	0,00	0,00	0,00
III класс	0,00	0,00	0,00	0,00	0,00	0,00	0,00	0,00	0,00	0,00	0,00	0,00	0,00	0,00	0,00	0,00
IV класс	0,00	1,80	0,00	0,00	0,00	0,00	0,00	0,00	0,00	0,00	0,00	0,00	0,00	0,00	1,80	1,80
V класс	502 063 759,14	222 406 015,28	0,00	0,00	191 679 925,03	102 713 026,53	0,00	0,00	0,00	3 221 831,08	0,00	0,00	0,00	29 043 750,90	1 672 608,00	529 568 018,31
Отходы обрабатывающих производств																
I класс	0,00	0,00	0,00	0,00	0,00	0,00	0,00	0,00	0,00	0,00	0,00	0,00	0,00	0,00	0,00	0,00
II класс	0,00	0,00	0,00	0,00	0,00	0,00	0,00	0,00	0,00	0,00	0,00	0,00	0,00	0,00	0,00	0,00
III класс	0,00	0,00	0,00	0,00	0,00	0,00	0,00	0,00	0,00	0,00	0,00	0,00	0,00	0,00	0,00	0,00
IV класс	1 591,80	562,92	0,00	0,00	0,00	0,00	0,00	0,22	32,11	0,00	0,00	0,00	759,09	0,00	0,00	1 363,30
V класс	2,98	12 715,91	0,03	0,00	10 362,75	4 891,80	1,90	5,46	2,40	2 219,08	4,10	0,00	92,94	0,00	0,00	32,19
Отходы потребления, производственные и непроизводственные, материалы, изделия утратившие потребительские свойства																
I класс	0,75	7,04	20,03	0,00	20,03	0,00	10,00	0,00	0,00	4,75	1,78	0,00	0,00	0,00	0,00	1,26
II класс	0,00	0,99	108,75	108,75	0,00	0,00	0,00	0,00	0,02	1,38	0,00	0,00	0,00	0,00	0,00	108,25
III класс	377,60	1 654,26	1 083,83	50,70	1 386,60	582,86	87,03	50,80	115,44	1 038,52	150,57	0,00	0,00	0,00	0,00	373,76
IV класс	0,09	37,05	19,64	0,00	22,84	3,40	1,00	0,00	0,28	19,93	0,00	0,00	11,23	0,00	2,36	2,47
V класс	2 295,14	79 271,78	78,45	2,30	1 692,87	332,62	0,00	0,20	6 237,36	65 087,42	1,65	2,18	219,09	0,00	0,05	8 404,59
Отходы обеспечения электроэнергией, газом и паром																
I класс	0,00	0,00	0,00	0,00	0,00	0,00	0,00	0,00	0,00	0,00	0,00	0,00	0,00	0,00	0,00	0,00
II класс	0,00	0,00	0,00	0,00	0,00	0,00	0,00	0,00	0,00	0,00	0,00	0,00	0,00	0,00	0,00	0,00
III класс	0,00	0,00	0,00	0,00	0,00	0,00	0,00	0,00	0,00	0,00	0,00	0,00	0,00	0,00	0,00	0,00
IV класс	0,00	4 025,41	405,00	0,00	105,00	0,00	0,00	0,00	776,80	615,30	0,00	42,09	2 442,12	0,00	0,00	449,10
V класс	4 072 789,79	678 782,09	172,00	310,70	67 563,27	22 307,97	0,40	0,00	9,68	806,62	0,00	18,33	42 247,72	395 374,18	194 515,00	4 641 097,78
Отходы при водоснабжении, водоотведении, деятельности по сбору, обработке, утилизации, обезвреживанию, размещению отходов																
I класс	0,00	0,00	0,00	0,00	0,00	0,00	0,00	0,00	0,00	0,00	0,00	0,00	0,00	0,00	0,00	0,00
II класс	0,00	0,00	0,00	0,00	0,00	0,00	0,00	0,00	0,00	0,00	0,00	0,00	0,00	0,00	0,00	0,00
III класс	0,00	4,71	0,00	0,00	0,00	0,00	0,00	0,00	0,00	3,99	0,72	0,00	0,00	0,00	0,00	0,00
IV класс	38,02	10 070,04	486,40	0,00	0,00	0,00	0,00	645,30	3 851,72	480,68	4 026,16	114,78	1 439,44	0,00	15,78	33,77
V класс	55 141,97	14 092,73	49,52	0,00	7 168,83	7 092,99	0,00	0,00	4,61	644,42	0,40	8,28	921,42	0,00	0,00	60 084,01
Отходы строительства и ремонта																
I класс	0,00	0,00	0,00	0,00	0,00	0,00	0,00	0,00	0,00	0,00	0,00	0,00	0,00	0,00	0,00	0,00
II класс	0,00	0,00	0,00	0,00	0,00	0,00	0,00	0,00	0,00	0,00	0,00	0,00	0,00	0,00	0,00	0,00
III класс	33,78	321,84	454,00	0,00	454,00	0,00	0,00	0,00	0,00	25,29	245,98	0,00	0,00	0,00	0,00	84,35
IV класс	0,00	210,89	3 180,00	0,00	3 185,00	5,00	0,00	0,00	0,00	197,71	0,00	0,00	7,39	0,00	0,00	0,70
V класс	105 397,50	7 015 702,77	0,00	0,00	6 157 392,40	6 155 985,90	0,00	0,00	0,00	320,27	0,00	0,00	1 324,08	0,00	0,00	962 063,52
Отходы при выполнении прочих видов деятельности																
I класс	0,00	0,00	0,00	0,00	0,00	0,00	0,00	0,00	0,00	0,00	0,00	0,00	0,00	0,00	0,00	0,00
II класс	12,32	89,23	74,74	0,00	0,00	0,00	0,00	0,07	9,51	160,95	0,67	0,10	0,00	0,00	0,00	4,99
III класс	6,34	367,19	1 566,86	0,00	1 501,64	110,46	10,00	17,57	2,70	267,19	143,83	0,00	0,00	0,00	0,00	7,45
IV класс	257,83	933,32	1 859,49	1,00	2 163,76	387,66	60,00	3,86	18,40	424,75	5,57	0,00	23,38	0,00	0,13	410,93
V класс	37,91	369,31	0,86	0,00	0,48	0,09	0,00	0,00	295,38	33,47	0,00	0,06	53,81	0,00	2,10	24,88

2020 год, тонн

Наименование основного вида отходов	Наличие отходов на начало отчётного года	Образование отходов за отчётный год	Поступление отходов из других хозяйствующих субъектов всего	Обработано отходов - всего	Утилизировано отходов - всего	Утилизировано отходов для повторного применения (рециклинг)	Утилизиро- вано отхо- дов предва- рительно по прошед- ших обра- ботку	Обезврежено отходов - всего	Передача отходов (за исключением ТКО) другим хозяйствую- щим субъектам - для обработки	Передача отходов (за исключением ТКО) другим хозяйствую- щим субъектам - для утилиза- ции	Передача отходов (за исключением ТКО) другим хозяйствую- щим субъектам - для обезврежи- вания	Передача отходов (за исключением ТКО) другим хозяйствую- щим субъектам - для хранения	Передача отходов (за исключением ТКО) другим хозяйствую- щим субъектам - для захоронения	Размещение отходов на эксплуатируе- мых объектах - хранение	Размещение отходов на эксплуатируе- мых объектах - захоронение	Наличие отходов на конец отчётно- го года
Отходы сельского, лесного хозяйства, рыболовства и рыбодовства																
I класс	0,00	0,00	0,00	0,00	0,00	0,00	0,00	0,00	0,00	0,00	0,00	0,00	0,00	0,00	0,00	0,00
II класс	0,00	0,00	0,00	0,00	0,00	0,00	0,00	0,00	0,00	0,00	0,00	0,00	0,00	0,00	0,00	0,00
III класс	0,00	4 500,00	0,00	0,00	4 500,00	4 500,00	0,00	0,00	0,00	0,00	0,00	0,00	0,00	0,00	0,00	0,00
IV класс	0,00	5 281,81	0,00	0,00	1 092,30	1 092,30	0,00	0,00	396,00	3 793,50	0,00	0,00	0,01	0,00	0,00	0,00
V класс	2,00	1 927,22	0,00	0,00	782,10	655,65	0,00	100,00	582,00	1,00	0,00	0,00	457,11	0,00	0,00	7,00
Отходы добычи полезных ископаемых																
I класс	0,00	0,00	0,00	0,00	0,00	0,00	0,00	0,00	0,00	0,00	0,00	0,00	0,00	0,00	0,00	0,00
II класс	0,00	0,00	0,00	0,00	0,00	0,00	0,00	0,00	0,00	0,00	0,00	0,00	0,00	0,00	0,00	0,00
III класс	0,00	0,00	0,00	0,00	0,00	0,00	0,00	0,00	0,00	0,00	0,00	0,00	0,00	0,00	0,00	0,00
IV класс	5,40	7,10	0,00	0,00	0,00	0,00	0,00	0,00	0,00	0,00	0,00	0,00	0,00	0,00	1,80	0,00
V класс	745 171 488,55	369 026 384,10	357 367,35	0,00	208 655 222,51	125 356 421,47	0,00	3 661 860,00	0,00	0,04	1,00	357 367,35	340,80	144 306 402,73	1 728 402,25	900 152 046,05
Отходы обрабатывающих производств																
I класс	0,00	0,00	0,00	0,00	0,00	0,00	0,00	0,00	0,00	0,00	0,00	0,00	0,00	0,00	0,00	0,00
II класс	0,00	0,00	0,00	0,00	0,00	0,00	0,00	0,00	0,00	0,00	0,00	0,00	0,00	0,00	0,00	0,00
III класс	0,00	0,00	0,00	0,00	0,00	0,00	0,00	0,00	0,00	0,00	0,00	0,00	0,00	0,00	0,00	0,00
IV класс	4 418 551,60	1 302,83	0,00	0,00	1 103,10	1 102,80	0,00	0,00	0,00	29,79	0,80	0,00	37,25	88,00	0,00	4 418 683,49
V класс	254,24	8 560,14	1 119,90	0,00	6 365,03	4 382,99	0,00	0,00	171,86	1 149,11	418,13	0,00	257,41	401,32	5,02	1 567,73
Отходы потребления, производственные и непроизводственные материалы, изделия утратившие потребительские свойства																
I класс	3,68	40,68	24,64	0,00	21,79	0,00	0,00	4,53	0,00	8,07	0,02	0,00	1,20	0,00	0,00	22,69
II класс	0,00	94,72	125,05	0,00	124,83	124,55	0,00	0,00	0,00	93,31	1,13	0,00	0,00	0,00	0,00	0,50
III класс	488,21	3 080,37	161 398,09	0,00	2 135,44	854,48	0,00	83,29	13,96	148 078,93	266,83	0,00	0,11	0,30	0,00	14 390,01
IV класс	8,62	238,27	142,43	0,00	165,23	13,80	0,00	1,70	0,17	87,36	3,48	0,00	10,59	0,00	11,15	102,36
V класс	1 550,94	54 837,18	451 125,13	0,00	1 487,73	437,48	10,30	0,00	4 100,35	485 011,69	204,94	0,20	579,75	0,00	9,36	16 061,56
Отходы обеспечения электроэнергией, газом и паром																
I класс	0,00	0,00	0,00	0,00	0,00	0,00	0,00	0,00	0,00	0,00	0,00	0,00	0,00	0,00	0,00	0,00
II класс	0,00	0,00	0,00	0,00	0,00	0,00	0,00	0,00	0,00	0,00	0,00	0,00	0,00	0,00	0,00	0,00
III класс	0,00	0,00	0,00	0,00	0,00	0,00	0,00	0,00	0,00	0,00	0,00	0,00	0,00	0,00	0,00	0,00
IV класс	9,20	30 669,31	5 900,00	0,00	6 093,39	641,48	0,00	0,00	8 641,47	1 375,07	42,50	305,27	6 753,74	1 770,70	3 270,67	10 020,15
V класс	4 234 174,35	750 523,81	5 340,00	0,00	107 636,88	14 126,03	20,26	1,68	619,37	7 346,37	0,00	2 819,10	33 814,35	197 088,00	404 439,50	4 433 178,34
Отходы при водоснабжении, водоотведении, деятельности по сбору, обработке, утилизации, обезвреживанию, размещению отходов																
I класс	0,00	0,00	0,00	0,00	0,00	0,00	0,00	0,00	0,00	0,00	0,00	0,00	0,00	0,00	0,00	0,00
II класс	0,00	0,00	0,00	0,00	0,00	0,00	0,00	0,00	0,00	0,00	0,00	0,00	0,00	0,00	0,00	0,00
III класс	0,03	10,20	40,00	0,00	40,00	0,00	0,00	0,00	0,00	4,12	3,51	0,00	0,00	0,00	0,00	0,60
IV класс	761,34	25 314,06	499,50	0,00	393,57	12,73	12,00	1 522,30	2 241,76	1 191,48	17 548,87	111,38	1 109,43	0,00	226,38	1 467,60
V класс	59 743,70	26 938,11	71,21	0,00	10 440,99	9 494,60	633,06	2,80	1 248,70	5,05	2,90	2 024,58	1,50	748,17	72 063,31	
Отходы строительства и ремонта																
I класс	0,00	0,00	0,00	0,00	0,00	0,00	0,00	0,00	0,00	0,00	0,00	0,00	0,00	0,00	0,00	0,00
II класс	0,00	0,00	0,00	0,00	0,00	0,00	0,00	0,00	0,00	0,00	0,00	0,00	0,00	0,00	0,00	0,00
III класс	3 263,55	16 445,66	1 480,50	0,00	1 480,50	662,00	0,00	102,01	0,00	22,97	18 691,70	0,00	0,00	0,00	0,00	892,53
IV класс	2,70	6 119,63	5 728,00	0,00	5 912,00	205,00	0,00	0,00	0,00	253,38	10,90	0,00	146,04	0,00	0,00	5 707,00
V класс	11 380,00	4 504 189,66	0,00	0,00	755 783,49	365 810,85	0,00	0,00	0,00	58,40	0,00	0,00	434,17	0,00	0,00	3 759 293,60
Отходы при выполнении прочих видов деятельности																
I класс	0,00	0,00	0,00	0,00	0,00	0,00	0,00	0,00	0,00	0,00	0,00	0,00	0,00	0,00	0,00	0,00
II класс	6,18	149,00	254,90	0,00	6,68	0,00	0,00	1,60	16,48	348,35	13,29	0,00	0,00	0,20	0,00	24,18
III класс	21,56	2 599,95	69 571,34	0,00	2 568,88	366,11	0,00	28,01	38,15	62 718,99	186,98	0,00	2,42	0,33	0,02	6 649,87
IV класс	413,22	14 090,52	4 532,82	0,00	4 782,06	631,20	0,00	24,15	15,03	9 706,77	54,11	0,00	10,62	74,94	82,50	4 352,55
V класс	21,09	416,69	6,99	0,00	7,68	0,07	0,01	0,00	167,21	81,20	0,44	0,00	90,02	41,95	30,10	66,60

№ п/п	Наименование объекта	Географические координаты WGS84 (*)	Показатель	2022	2023	2024	2025	2026	2027	2028	2029	2030	2031
79	Комплекс по сортировке ТКО в Улётовском районе	51.399311, 112.464056	проектная мощность, тыс. тонн/год	-	-	-	100,000	100,000	100,000	100,000	100,000	100,000	100,000
80	Комплекс по сортировке ТКО в Улётовском районе	51.399311, 112.464056	завезено отходов, тыс. тонн	-	-	-	69,770	69,265	68,786	68,352	67,961	67,616	67,333
81	Комплекс по сортировке ТКО в Улётовском районе	51.399311, 112.464056	внебюджетные инвестиции, тыс. руб.	-	-	847 286,00	-	-	-	-	-	-	-
82	Комплекс по сортировке ТКО в Улётовском районе	51.399311, 112.464056	масса полученного вторичного продукта, тыс. тонн	-	-	-	10,466	10,390	10,318	10,253	10,194	10,142	10,100
83	Комплекс по сортировке ТКО в Улётовском районе	51.399311, 112.464056	масса компоста, тыс. тонн	-	-	-	17,443	17,316	17,197	17,088	16,990	16,904	16,833
84	Комплекс по сортировке ТКО в Улётовском районе	51.399311, 112.464056	масса RDF, тыс. тонн	-	-	-	10,466	10,390	10,318	10,253	10,194	10,142	10,100
85	Комплекс по сортировке ТКО в г. Краснокаменске	50.094557, 117.948925	проектная мощность, тыс. тонн/год	-	-	50,000	50,000	50,000	50,000	50,000	50,000	50,000	50,000
86	Комплекс по сортировке ТКО в г. Краснокаменске	50.094557, 117.948925	завезено отходов, тыс. тонн	-	-	48,242	48,101	47,958	47,822	47,699	47,588	47,490	47,410
87	Комплекс по сортировке ТКО в г. Краснокаменске	50.094557, 117.948925	внебюджетные инвестиции, тыс. руб.	-	540 800,00	-	-	-	-	-	-	-	-
88	Комплекс по сортировке ТКО в г. Краснокаменске	50.094557, 117.948925	масса полученного вторичного продукта, тыс. тонн	-	-	7,236	7,215	7,194	7,173	7,155	7,138	7,124	7,112
89	Комплекс по сортировке ТКО в г. Краснокаменске	50.094557, 117.948925	масса компоста, тыс. тонн	-	-	-	12,025	11,989	11,956	11,923	11,897	11,873	11,853
90	Комплекс по сортировке ТКО в г. Краснокаменске	50.094557, 117.948925	масса RDF, тыс. тонн	-	-	7,236	7,215	7,194	7,173	7,155	7,138	7,124	7,112
91	Комплекс по сортировке ТКО в Петровск-Забайкальском районе	51.244675, 108.862141	проектная мощность, тыс. тонн/год	-	-	-	20,000	20,000	20,000	20,000	20,000	20,000	20,000
92	Комплекс по сортировке ТКО в Петровск-Забайкальском районе	51.244675, 108.862141	завезено отходов, тыс. тонн	-	-	-	17,035	16,984	16,936	16,892	16,853	16,818	16,790
93	Комплекс по сортировке ТКО в Петровск-Забайкальском районе	51.244675, 108.862141	внебюджетные инвестиции, тыс. руб.	-	-	205 765,00	-	-	-	-	-	-	-
94	Комплекс по сортировке ТКО в Петровск-Забайкальском районе	51.244675, 108.862141	масса полученного вторичного продукта, тыс. тонн	-	-	-	1,703	1,698	1,694	1,689	1,685	1,682	1,679
95	Комплекс по сортировке ТКО в Петровск-Забайкальском районе	51.244675, 108.862141	масса компоста, тыс. тонн	-	-	-	-	-	-	-	-	-	-
96	Комплекс по сортировке ТКО в Петровск-Забайкальском районе	51.244675, 108.862141	масса RDF, тыс. тонн	-	-	-	-	-	-	-	-	-	-
97	Комплекс по сортировке ТКО в Чернышевском районе	52.559768, 117.008321	проектная мощность, тыс. тонн/год	-	-	-	55,000	55,000	55,000	55,000	55,000	55,000	55,000
98	Комплекс по сортировке ТКО в Чернышевском районе	52.559768, 117.008321	завезено отходов, тыс. тонн	-	-	-	45,709	45,573	45,444	45,327	45,222	45,129	45,053
99	Комплекс по сортировке ТКО в Чернышевском районе	52.559768, 117.008321	внебюджетные инвестиции, тыс. руб.	-	-	552 931,00	-	-	-	-	-	-	-
100	Комплекс по сортировке ТКО в Чернышевском районе	52.559768, 117.008321	масса полученного вторичного продукта, тыс. тонн	-	-	-	6,856	6,836	6,817	6,799	6,783	6,769	6,758
101	Комплекс по сортировке ТКО в Чернышевском районе	52.559768, 117.008321	масса компоста, тыс. тонн	-	-	-	11,427	11,393	11,361	11,332	11,305	11,282	11,263
102	Комплекс по сортировке ТКО в Чернышевском районе	52.559768, 117.008321	масса RDF, тыс. тонн	-	-	-	-	-	-	-	-	-	-
103	Инсинераторная установка вблизи пгт. Новая Чара	56.896355, 118.260213	проектная мощность, тыс. тонн/год	-	-	3,000	3,000	3,000	3,000	3,000	3,000	3,000	3,000
104	Инсинераторная установка вблизи пгт. Новая Чара	56.896355, 118.260213	завезено отходов, тыс. тонн	-	-	2,314	2,307	2,300	2,293	2,288	2,282	2,278	2,274
105	Инсинераторная установка вблизи пгт. Новая Чара	56.896355, 118.260213	внебюджетные инвестиции, тыс. руб.	-	8 811,000	-	-	-	-	-	-	-	-
106	Свалка ТКО с. Улёты (ООО «ЭКО-Альянс»)	51.398953, 112.464698	вместимость на начало года, тыс. тонн	21,000	14,106	7,094	-	-	-	-	-	-	-

№ п/п	Наименование объекта	Географические координаты WGS84 (*)	Показатель	2022	2023	2024	2025	2026	2027	2028	2029	2030	2031
107	Свалка ТКО с. Улёты (ООО «ЭКО-Альянс»)	51.398953, 112.464698	мощность, тыс. тонн/год	7,000	7,000	7,000	-	-	-	-	-	-	-
108	Свалка ТКО с. Улёты (ООО «ЭКО-Альянс»)	51.398953, 112.464698	завезено отходов, тыс. тонн	6,894	7,012	6,992	-	-	-	-	-	-	-
109	Свалка ТКО с. Улёты (ООО «ЭКО-Альянс»)	51.398953, 112.464698	вместимость на конец года, тыс. тонн	14,106	7,094	0,102	-	-	-	-	-	-	-
110	Свалка ТКО с. Красный Чикой (ООО «ЭКО-Альянс»)	50.376426, 108.691557	вместимость на начало года, тыс. тонн	10,000	6,716	3,376	-	-	-	-	-	-	-
111	Свалка ТКО с. Красный Чикой (ООО «ЭКО-Альянс»)	50.376426, 108.691557	мощность, тыс. тонн/год	4,000	4,000	4,000	-	-	-	-	-	-	-
112	Свалка ТКО с. Красный Чикой (ООО «ЭКО-Альянс»)	50.376426, 108.691557	завезено отходов, тыс. тонн	3,284	3,340	3,331	-	-	-	-	-	-	-
113	Свалка ТКО с. Красный Чикой (ООО «ЭКО-Альянс»)	50.376426, 108.691557	вместимость на конец года, тыс. тонн	6,716	3,376	0,046	-	-	-	-	-	-	-
114	Свалка ТКО г. Петровск-Забайкальский (ООО «Полигон-2»)	51.244836, 108.861455	вместимость на начало года, тыс. тонн	23,000	15,548	7,967	-	-	-	-	-	-	-
115	Свалка ТКО г. Петровск-Забайкальский (ООО «Полигон-2»)	51.244836, 108.861455	мощность, тыс. тонн/год	8,000	8,000	8,000	-	-	-	-	-	-	-
116	Свалка ТКО г. Петровск-Забайкальский (ООО «Полигон-2»)	51.244836, 108.861455	завезено отходов, тыс. тонн	7,452	7,581	7,559	-	-	-	-	-	-	-
117	Свалка ТКО г. Петровск-Забайкальский (ООО «Полигон-2»)	51.244836, 108.861455	вместимость на конец года, тыс. тонн	15,548	7,967	0,408	-	-	-	-	-	-	-
118	Свалка ТКО г. Хилок (ИП Андреевский В.А.)	51.339426, 110.509624	вместимость на начало года, тыс. тонн	19,000	12,892	6,678	-	-	-	-	-	-	-
119	Свалка ТКО г. Хилок (ИП Андреевский В.А.)	51.339426, 110.509624	мощность, тыс. тонн/год	7,000	7,000	7,000	-	-	-	-	-	-	-
120	Свалка ТКО г. Хилок (ИП Андреевский В.А.)	51.339426, 110.509624	завезено отходов, тыс. тонн	6,108	6,213	6,195	-	-	-	-	-	-	-
121	Свалка ТКО г. Хилок (ИП Андреевский В.А.)	51.339426, 110.509624	вместимость на конец года, тыс. тонн	12,892	6,678	0,483	-	-	-	-	-	-	-
122	Свалка ТКО г. Чита (ООО «ЭКО-Альянс»)	52.120018, 113.362621	вместимость на начало года, тыс. тонн	341,000	217,997	106,622	-	-	-	-	-	-	-
123	Свалка ТКО г. Чита (ООО «ЭКО-Альянс»)	52.120018, 113.362621	мощность, тыс. тонн/год	126,000	126,000	126,000	-	-	-	-	-	-	-
124	Свалка ТКО г. Чита (ООО «ЭКО-Альянс»)	52.120018, 113.362621	завезено отходов, тыс. тонн	123,003	111,375	105,982	-	-	-	-	-	-	-
125	Свалка ТКО г. Чита (ООО «ЭКО-Альянс»)	52.120018, 113.362621	вместимость на конец года, тыс. тонн	217,997	106,622	0,640	-	-	-	-	-	-	-
126	Свалка ТКО с. Кыра	49.570406, 112.008035	вместимость на начало года, тыс. тонн	7,000	4,803	2,568	-	-	-	-	-	-	-
127	Свалка ТКО с. Кыра	49.570406, 112.008035	мощность, тыс. тонн/год	3,000	3,000	3,000	-	-	-	-	-	-	-
128	Свалка ТКО с. Кыра	49.570406, 112.008035	завезено отходов, тыс. тонн	2,197	2,235	2,229	-	-	-	-	-	-	-
129	Свалка ТКО с. Кыра	49.570406, 112.008035	вместимость на конец года, тыс. тонн	4,803	2,568	0,339	-	-	-	-	-	-	-
130	Свалка ТКО с. Акша (ООО «ЭКО-Альянс»)	50.316448, 113.238842	вместимость на начало года, тыс. тонн	5,000	3,415	1,803	-	-	-	-	-	-	-
131	Свалка ТКО с. Акша (ООО «ЭКО-Альянс»)	50.316448, 113.238842	мощность, тыс. тонн/год	2,000	2,000	2,000	-	-	-	-	-	-	-
132	Свалка ТКО с. Акша (ООО «ЭКО-Альянс»)	50.316448, 113.238842	завезено отходов, тыс. тонн	1,585	1,612	1,608	-	-	-	-	-	-	-
133	Свалка ТКО с. Акша (ООО «ЭКО-Альянс»)	50.316448, 113.238842	вместимость на конец года, тыс. тонн	3,415	1,803	0,195	-	-	-	-	-	-	-

№ п/п	Наименование объекта	Географические координаты WGS84 (°)	Показатель	2022	2023	2024	2025	2026	2027	2028	2029	2030	2031
134	Свалка ТКО с. Дульдурга (ООО «ЭКО-Альянс»)	50.682469, 113.634066	вместимость на начало года, тыс. тонн	8,000	5,469	2,895	-	-	-	-	-	-	-
135	Свалка ТКО с. Дульдурга (ООО «ЭКО-Альянс»)	50.682469, 113.634066	мощность, тыс. тонн/год	3,000	3,000	3,000	-	-	-	-	-	-	-
136	Свалка ТКО с. Дульдурга (ООО «ЭКО-Альянс»)	50.682469, 113.634066	завезено отходов, тыс. тонн	2,531	2,574	2,567	-	-	-	-	-	-	-
137	Свалка ТКО с. Дульдурга (ООО «ЭКО-Альянс»)	50.682469, 113.634066	вместимость на конец года, тыс. тонн	5,469	2,895	0,328	-	-	-	-	-	-	-
138	Свалка ТКО пгт. Могойтуй (ООО «ЭКО-Альянс»)	51.302931, 114.969872	вместимость на начало года, тыс. тонн	15,000	10,290	5,498	-	-	-	-	-	-	-
139	Свалка ТКО пгт. Могойтуй (ООО «ЭКО-Альянс»)	51.302931, 114.969872	мощность, тыс. тонн/год	5,000	5,000	5,000	-	-	-	-	-	-	-
140	Свалка ТКО пгт. Могойтуй (ООО «ЭКО-Альянс»)	51.302931, 114.969872	завезено отходов, тыс. тонн	4,710	4,791	4,777	-	-	-	-	-	-	-
141	Свалка ТКО пгт. Могойтуй (ООО «ЭКО-Альянс»)	51.302931, 114.969872	вместимость на конец года, тыс. тонн	10,290	5,498	0,721	-	-	-	-	-	-	-
142	Свалка ТКО пгт. Агинское (ООО «ЭКО-Альянс»)	51.078375, 114.550482	вместимость на начало года, тыс. тонн	25,000	16,959	8,780	-	-	-	-	-	-	-
143	Свалка ТКО пгт. Агинское (ООО «ЭКО-Альянс»)	51.078375, 114.550482	мощность, тыс. тонн/год	9,000	9,000	9,000	-	-	-	-	-	-	-
144	Свалка ТКО пгт. Агинское (ООО «ЭКО-Альянс»)	51.078375, 114.550482	завезено отходов, тыс. тонн	8,041	8,179	8,155	-	-	-	-	-	-	-
145	Свалка ТКО пгт. Агинское (ООО «ЭКО-Альянс»)	51.078375, 114.550482	вместимость на конец года, тыс. тонн	16,959	8,780	0,625	-	-	-	-	-	-	-
146	Свалка ТКО г. Балей (МУП «Обелиск»)	51.562921, 116.553119	вместимость на начало года, тыс. тонн	16,000	10,878	5,669	-	-	-	-	-	-	-
147	Свалка ТКО г. Балей (МУП «Обелиск»)	51.562921, 116.553119	мощность, тыс. тонн/год	6,000	6,000	6,000	-	-	-	-	-	-	-
148	Свалка ТКО г. Балей (МУП «Обелиск»)	51.562921, 116.553119	завезено отходов, тыс. тонн	5,122	5,210	5,195	-	-	-	-	-	-	-
149	Свалка ТКО г. Балей (МУП «Обелиск»)	51.562921, 116.553119	вместимость на конец года, тыс. тонн	10,878	5,669	0,474	-	-	-	-	-	-	-
150	Свалка ТКО г. Нерчинск (МУП «Угольный»)	51.995234, 116.648475	вместимость на начало года, тыс. тонн	7,000	-	-	-	-	-	-	-	-	-
151	Свалка ТКО г. Нерчинск (МУП «Угольный»)	51.995234, 116.648475	мощность, тыс. тонн/год	7,000	-	-	-	-	-	-	-	-	-
152	Свалка ТКО г. Нерчинск (МУП «Угольный»)	51.995234, 116.648475	завезено отходов, тыс. тонн	6,038	-	-	-	-	-	-	-	-	-
153	Свалка ТКО г. Нерчинск (МУП «Угольный»)	51.995234, 116.648475	вместимость на конец года, тыс. тонн	0,962	-	-	-	-	-	-	-	-	-
154	Свалка ТКО пгт. Вершино-Дарасунский (ООО «ЭКО-Альянс»)	52.350319, 115.597345	вместимость на начало года, тыс. тонн	7,000	4,790	2,541	-	-	-	-	-	-	-
155	Свалка ТКО пгт. Вершино-Дарасунский (ООО «ЭКО-Альянс»)	52.350319, 115.597345	мощность, тыс. тонн/год	3,000	3,000	3,000	-	-	-	-	-	-	-
156	Свалка ТКО пгт. Вершино-Дарасунский (ООО «ЭКО-Альянс»)	52.350319, 115.597345	завезено отходов, тыс. тонн	2,210	2,248	2,242	-	-	-	-	-	-	-
157	Свалка ТКО пгт. Вершино-Дарасунский (ООО «ЭКО-Альянс»)	52.350319, 115.597345	вместимость на конец года, тыс. тонн	4,790	2,541	0,299	-	-	-	-	-	-	-
158	Свалка ТКО г. Шилка (ООО «ЭКО-Альянс»)	51.881669, 116.042766	вместимость на начало года, тыс. тонн	39,000	30,261	15,230	-	-	-	-	-	-	-
159	Свалка ТКО г. Шилка (ООО «ЭКО-Альянс»)	51.881669, 116.042766	мощность, тыс. тонн/год	16,000	16,000	16,000	-	-	-	-	-	-	-
160	Свалка ТКО г. Шилка (ООО «ЭКО-Альянс»)	51.881669, 116.042766	завезено отходов, тыс. тонн	8,739	15,031	14,988	-	-	-	-	-	-	-
161	Свалка ТКО г. Шилка (ООО «ЭКО-Альянс»)	51.881669, 116.042766	вместимость на конец года, тыс. тонн	30,261	15,230	0,242	-	-	-	-	-	-	-

№ п/п	Наименование объекта	Географические координаты WGS84 (*)	Показатель	2022	2023	2024	2025	2026	2027	2028	2029	2030	2031
162	Свалка ТКО г. Борзя (ООО «ЭКО-Альянс»)	50.350539, 116.52826	вместимость на начало года, тыс. тонн	29,000	14,981	-	-	-	-	-	-	-	-
163	Свалка ТКО г. Борзя (ООО «ЭКО-Альянс»)	50.350539, 116.52826	мощность, тыс. тонн/год	15,000	15,000	-	-	-	-	-	-	-	-
164	Свалка ТКО г. Борзя (ООО «ЭКО-Альянс»)	50.350539, 116.52826	завезено отходов, тыс. тонн	14,019	14,259	-	-	-	-	-	-	-	-
165	Свалка ТКО г. Борзя (ООО «ЭКО-Альянс»)	50.350539, 116.52826	вместимость на конец года, тыс. тонн	14,981	0,722	-	-	-	-	-	-	-	-
166	Свалка ТКО пгт. Забайкальск (ООО «ЭКО-Альянс»)	49.671678, 117.373897	вместимость на начало года, тыс. тонн	12,000	6,339	-	-	-	-	-	-	-	-
167	Свалка ТКО пгт. Забайкальск (ООО «ЭКО-Альянс»)	49.671678, 117.373897	мощность, тыс. тонн/год	6,000	6,000	-	-	-	-	-	-	-	-
168	Свалка ТКО пгт. Забайкальск (ООО «ЭКО-Альянс»)	49.671678, 117.373897	завезено отходов, тыс. тонн	5,661	5,758	-	-	-	-	-	-	-	-
169	Свалка ТКО пгт. Забайкальск (ООО «ЭКО-Альянс»)	49.671678, 117.373897	вместимость на конец года, тыс. тонн	6,339	0,581	-	-	-	-	-	-	-	-
170	Свалка ТКО с. Александровский Завод (ООО «ЭКО-Альянс»)	50.909537, 117.928103	вместимость на начало года, тыс. тонн	5,000	2,586	-	-	-	-	-	-	-	-
171	Свалка ТКО с. Александровский Завод (ООО «ЭКО-Альянс»)	50.909537, 117.928103	мощность, тыс. тонн/год	3,000	3,000	-	-	-	-	-	-	-	-
172	Свалка ТКО с. Александровский Завод (ООО «ЭКО-Альянс»)	50.909537, 117.928103	завезено отходов, тыс. тонн	2,414	2,456	-	-	-	-	-	-	-	-
173	Свалка ТКО с. Александровский Завод (ООО «ЭКО-Альянс»)	50.909537, 117.928103	вместимость на конец года, тыс. тонн	2,586	0,130	-	-	-	-	-	-	-	-
174	Свалка ТКО с. Нерчинский Завод (ИП Хорошилов А.Е.)	51.302796, 119.665931	вместимость на начало года, тыс. тонн	4,000	2,425	-	-	-	-	-	-	-	-
175	Свалка ТКО с. Нерчинский Завод (ИП Хорошилов А.Е.)	51.302796, 119.665931	мощность, тыс. тонн/год	2,000	2,000	-	-	-	-	-	-	-	-
176	Свалка ТКО с. Нерчинский Завод (ИП Хорошилов А.Е.)	51.302796, 119.665931	завезено отходов, тыс. тонн	1,375	1,602	-	-	-	-	-	-	-	-
177	Свалка ТКО с. Нерчинский Завод (ИП Хорошилов А.Е.)	51.302796, 119.665931	вместимость на конец года, тыс. тонн	2,425	0,823	-	-	-	-	-	-	-	-
178	Свалка ТКО пгт. Приаргунск (ООО «ЭКО-Альянс»)	50.326993, 119.089195	вместимость на начало года, тыс. тонн	7,000	3,551	-	-	-	-	-	-	-	-
179	Свалка ТКО пгт. Приаргунск (ООО «ЭКО-Альянс»)	50.326993, 119.089195	мощность, тыс. тонн/год	4,000	4,000	-	-	-	-	-	-	-	-
180	Свалка ТКО пгт. Приаргунск (ООО «ЭКО-Альянс»)	50.326993, 119.089195	завезено отходов, тыс. тонн	3,449	3,509	-	-	-	-	-	-	-	-
181	Свалка ТКО пгт. Приаргунск (ООО «ЭКО-Альянс»)	50.326993, 119.089195	вместимость на конец года, тыс. тонн	3,551	0,042	-	-	-	-	-	-	-	-
182	Свалка ТКО с. Газимурский Завод (ООО «Кедр»)	51.579758, 118.359259	вместимость на начало года, тыс. тонн	6,000	4,267	2,504	-	-	-	-	-	-	-
183	Свалка ТКО с. Газимурский Завод (ООО «Кедр»)	51.579758, 118.359259	мощность, тыс. тонн/год	2,000	2,000	2,000	-	-	-	-	-	-	-
184	Свалка ТКО с. Газимурский Завод (ООО «Кедр»)	51.579758, 118.359259	завезено отходов, тыс. тонн	1,733	1,763	1,758	-	-	-	-	-	-	-
185	Свалка ТКО с. Газимурский Завод (ООО «Кедр»)	51.579758, 118.359259	вместимость на конец года, тыс. тонн	4,267	2,504	0,747	-	-	-	-	-	-	-
186	Свалка ТКО г. Сретенск (ООО «Бизнес-Консалт»)	52.20701, 117.742439	вместимость на начало года, тыс. тонн	16,000	10,963	5,839	-	-	-	-	-	-	-
187	Свалка ТКО г. Сретенск (ООО «Бизнес-Консалт»)	52.20701, 117.742439	мощность, тыс. тонн/год	6,000	6,000	6,000	-	-	-	-	-	-	-
188	Свалка ТКО г. Сретенск (ООО «Бизнес-Консалт»)	52.20701, 117.742439	завезено отходов, тыс. тонн	5,037	5,124	5,109	-	-	-	-	-	-	-
189	Свалка ТКО г. Сретенск (ООО «Бизнес-Консалт»)	52.20701, 117.742439	вместимость на конец года, тыс. тонн	10,963	5,839	0,730	-	-	-	-	-	-	-

№ п/п	Наименование объекта	Географические координаты WGS84 (*)	Показатель	2022	2023	2024	2025	2026	2027	2028	2029	2030	2031
190	Свалка ТКО г. Могоча (ООО «Полигон-2»)	53.719106, 119.79708	вместимость на начало года, тыс. тонн	27,000	18,292	9,435	-	-	-	-	-	-	-
191	Свалка ТКО г. Могоча (ООО «Полигон-2»)	53.719106, 119.79708	мощность, тыс. тонн/год	9,000	9,000	9,000	-	-	-	-	-	-	-
192	Свалка ТКО г. Могоча (ООО «Полигон-2»)	53.719106, 119.79708	завезено отходов, тыс. тонн	8,708	8,857	8,832	-	-	-	-	-	-	-
193	Свалка ТКО г. Могоча (ООО «Полигон-2»)	53.719106, 119.79708	вместимость на конец года, тыс. тонн	18,292	9,435	0,603	-	-	-	-	-	-	-
194	Свалка ТКО пгт. Новая Чара (ООО «Сатеник»)	56.816595, 118.356915	вместимость на начало года, тыс. тонн	5,000	2,987	-	-	-	-	-	-	-	-
195	Свалка ТКО пгт. Новая Чара (ООО «Сатеник»)	56.816595, 118.356915	мощность, тыс. тонн/год	3,000	3,000	-	-	-	-	-	-	-	-
196	Свалка ТКО пгт. Новая Чара (ООО «Сатеник»)	56.816595, 118.356915	завезено отходов, тыс. тонн	2,013	2,047	-	-	-	-	-	-	-	-
197	Свалка ТКО пгт. Новая Чара (ООО «Сатеник»)	56.816595, 118.356915	вместимость на конец года, тыс. тонн	2,987	0,940	-	-	-	-	-	-	-	-
198	Свалка ТКО пгт. Чернышевск (ООО «Полигон-2»)	52.55606, 117.017841	вместимость на начало года, тыс. тонн	24,000	16,388	8,646	-	-	-	-	-	-	-
199	Свалка ТКО пгт. Чернышевск (ООО «Полигон-2»)	52.55606, 117.017841	мощность, тыс. тонн/год	9,000	9,000	9,000	-	-	-	-	-	-	-
200	Свалка ТКО пгт. Чернышевск (ООО «Полигон-2»)	52.55606, 117.017841	завезено отходов, тыс. тонн	7,612	7,742	7,720	-	-	-	-	-	-	-
201	Свалка ТКО пгт. Чернышевск (ООО «Полигон-2»)	52.55606, 117.017841	вместимость на конец года, тыс. тонн	16,388	8,646	0,926	-	-	-	-	-	-	-
202	Свалка ТКО пгт. Карымское (ООО «Бизнес-Консалт»)	51.6524, 114.384695	вместимость на начало года, тыс. тонн	24,000	16,153	8,171	-	-	-	-	-	-	-
203	Свалка ТКО пгт. Карымское (ООО «Бизнес-Консалт»)	51.6524, 114.384695	мощность, тыс. тонн/год	8,000	8,000	8,000	-	-	-	-	-	-	-
204	Свалка ТКО пгт. Карымское (ООО «Бизнес-Консалт»)	51.6524, 114.384695	завезено отходов, тыс. тонн	7,847	7,982	7,959	-	-	-	-	-	-	-
205	Свалка ТКО пгт. Карымское (ООО «Бизнес-Консалт»)	51.6524, 114.384695	вместимость на конец года, тыс. тонн	16,153	8,171	0,212	-	-	-	-	-	-	-
206	Свалка ТКО пгт. Ясногорск (ООО «ЭКО-Альянс»)	50.892852, 115.778514	вместимость на начало года, тыс. тонн	15,000	7,948	-	-	-	-	-	-	-	-
207	Свалка ТКО пгт. Ясногорск (ООО «ЭКО-Альянс»)	50.892852, 115.778514	мощность, тыс. тонн/год	8,000	8,000	-	-	-	-	-	-	-	-
208	Свалка ТКО пгт. Ясногорск (ООО «ЭКО-Альянс»)	50.892852, 115.778514	завезено отходов, тыс. тонн	7,052	7,173	-	-	-	-	-	-	-	-
209	Свалка ТКО пгт. Ясногорск (ООО «ЭКО-Альянс»)	50.892852, 115.778514	вместимость на конец года, тыс. тонн	7,948	0,775	-	-	-	-	-	-	-	-
210	Свалка ТКО п.ст. Куанда	56.3347, 116.1153	вместимость на начало года, тыс. тонн	1,000	0,732	-	-	-	-	-	-	-	-
211	Свалка ТКО п.ст. Куанда	56.3347, 116.1153	мощность, тыс. тонн/год	0,500	0,500	-	-	-	-	-	-	-	-
212	Свалка ТКО п.ст. Куанда	56.3347, 116.1153	завезено отходов, тыс. тонн	0,268	0,273	-	-	-	-	-	-	-	-
213	Свалка ТКО п.ст. Куанда	56.3347, 116.1153	вместимость на конец года, тыс. тонн	0,732	0,459	-	-	-	-	-	-	-	-

(*) Координаты земельных участков для перелективных объектов указаны ориентировочно и могут быть изменены по решению уполномоченного органа исполнительной власти Забайкальского края

ПРИЛОЖЕНИЕ В1
к территориальной схеме обращения с отходами
Забайкальского края

Переходящие в логистическая модель (схема потоков) ТКО на период 2023–2031 (годы)

Год	Муниципальное образование/часть муниципального образования	Масса образующихся ТКО (тыся тонн)*	Муниципальное образование/часть муниципального образования		Объект обращения		Объект размещения		Объект обезвреживания			
			по месту фактического образования	средняя дистанция до объекта по маршруту района (км)	по месту фактического образования	средняя дистанция до объекта по маршруту района (км)	по месту фактического образования	средняя дистанция до объекта по маршруту района (км)	по месту фактического образования	средняя дистанция до объекта по маршруту района (км)		
2023	Городской округ «Город Петровск-Забайкальский», Город Петровск-Забайкальский	4,35	-	-	-	-	Свалка ТКО г. Петровск-Забайкальский (ООО "Политон-2")	4,35	55,76	-	-	
2023	Городской округ «Город Чита», Железнодорожный район	2,51	-	-	-	-	Свалка ТКО г. Чита (ООО "ЭКО-Альянс")	2,51	64,18	-	-	
2023	Городской округ «Город Чита», Железнодорожный район	14,94	-	-	Мусорсортировочный завод в г. Чита	14,94	27,78	Свалка ТКО г. Чита (ООО "ЭКО-Альянс")	11,21	14,51	-	-
2023	Городской округ «Город Чита», Индустриальный район	26,15	-	-	Мусорсортировочный завод в г. Чита	26,15	33,50	Свалка ТКО г. Чита (ООО "ЭКО-Альянс")	19,61	14,51	-	-
2023	Городской округ «Город Чита», Центральный район	5,29	-	-	-	-	Свалка ТКО г. Чита (ООО "ЭКО-Альянс")	5,29	23,41	-	-	
2023	Городской округ «Город Чита», Центральный район	45,89	-	-	Мусорсортировочный завод в г. Чита	45,89	14,27	Свалка ТКО г. Чита (ООО "ЭКО-Альянс")	34,41	14,51	-	-
2023	Городской округ «Город Чита», Центральный район	14,82	-	-	-	-	Свалка ТКО г. Чита (ООО "ЭКО-Альянс")	14,82	37,48	-	-	
2023	Городской округ «Город Чита», Черновский район	13,02	-	-	Мусорсортировочный завод в г. Чита	13,02	42,61	Свалка ТКО г. Чита (ООО "ЭКО-Альянс")	9,77	14,51	-	-
2023	Городской округ «Город Агинское»	3,54	-	-	-	-	Свалка ТКО пгт. Агинское (ООО "ЭКО-Альянс")	3,54	51,41	-	-	
2023	Городской округ ЗАТО п. Горный**	2,33	-	-	-	-	Свалка ТКО с. Уабын (ООО "ЭКО-Альянс")**	2,33	37,01	-	-	
2023	Кацарский муниципальный округ Забайкальского края	2,05	-	-	-	-	Свалка ТКО пгт. Новая Чара (ООО "Саренис")	2,05	123,18	-	-	
2023	Каменский муниципальный округ Забайкальского края (п.п. Козлов)	0,27	-	-	-	-	Свалка ТКО пгт. Киванды	0,27	6,90	-	-	
2023	Муниципальный район «Агинский район», сельское поселение «Бондаровское»	0,66	-	-	-	-	Свалка ТКО пгт. Агинское (ООО "ЭКО-Альянс")	0,66	33,07	-	-	
2023	Муниципальный район «Агинский район», сельское поселение «Сухановское»	0,38	-	-	-	-	Свалка ТКО пгт. Агинское (ООО "ЭКО-Альянс")	0,38	39,71	-	-	
2023	Муниципальный район «Агинский район», сельское поселение «Ангилхалын»	0,52	-	-	-	-	Свалка ТКО пгт. Агинское (ООО "ЭКО-Альянс")	0,52	16,64	-	-	
2023	Муниципальный район «Агинский район», сельское поселение «Абдурабыл»	0,10	-	-	-	-	Свалка ТКО пгт. Агинское (ООО "ЭКО-Альянс")	0,10	80,09	-	-	
2023	Муниципальный район «Агинский район», сельское поселение «Гууль»	0,13	-	-	-	-	Свалка ТКО пгт. Агинское (ООО "ЭКО-Альянс")	0,13	83,37	-	-	
2023	Муниципальный район «Агинский район», сельское поселение «Кутуй»	0,13	-	-	-	-	Свалка ТКО пгт. Агинское (ООО "ЭКО-Альянс")	0,13	88,89	-	-	
2023	Муниципальный район «Агинский район», сельское поселение «Садарга»	0,13	-	-	-	-	Свалка ТКО пгт. Агинское (ООО "ЭКО-Альянс")	0,13	33,39	-	-	
2023	Муниципальный район «Агинский район», сельское поселение «Селенгуй»	0,15	-	-	-	-	Свалка ТКО пгт. Агинское (ООО "ЭКО-Альянс")	0,15	54,82	-	-	
2023	Муниципальный район «Агинский район», сельское поселение «Урда-Агуй»	0,20	-	-	-	-	Свалка ТКО пгт. Агинское (ООО "ЭКО-Альянс")	0,20	204,15	-	-	
2023	Муниципальный район «Агинский район», сельское поселение «Хойна-Асу»	0,12	-	-	-	-	Свалка ТКО пгт. Агинское (ООО "ЭКО-Альянс")	0,12	44,53	-	-	
2023	Муниципальный район «Агинский район», сельское поселение «Долго-Хантоо»	0,17	-	-	-	-	Свалка ТКО пгт. Агинское (ООО "ЭКО-Альянс")	0,17	50,94	-	-	
2023	Муниципальный район «Агинский район», сельское поселение «Челутай»	0,14	-	-	-	-	Свалка ТКО пгт. Агинское (ООО "ЭКО-Альянс")	0,14	33,16	-	-	
2023	Муниципальный район «Агинский район», сельское поселение «Ижидий Аргалей»	0,13	-	-	-	-	Свалка ТКО пгт. Агинское (ООО "ЭКО-Альянс")	0,13	56,37	-	-	
2023	Агинский муниципальный округ, (бывшее сельское поселение «Агинское»)****	0,71	-	-	-	-	Свалка ТКО с. Агуй (ООО "ЭКО-Альянс")	0,71	19,41	-	-	
2023	Агинский муниципальный округ, (бывшее сельское поселение «Батенское»)****	0,07	-	-	-	-	Свалка ТКО с. Агуй (ООО "ЭКО-Альянс")	0,07	29,37	-	-	
2023	Агинский муниципальный округ, (бывшее сельское поселение «Куржильское»)****	0,06	-	-	-	-	Свалка ТКО с. Агуй (ООО "ЭКО-Альянс")	0,06	59,61	-	-	
2023	Агинский муниципальный округ, (бывшее сельское поселение «Мойлтуевское»)****	0,06	-	-	-	-	Свалка ТКО с. Агуй (ООО "ЭКО-Альянс")	0,06	61,21	-	-	
2023	Агинский муниципальный округ, (бывшее сельское поселение «Нарасурское»)****	0,12	-	-	-	-	Свалка ТКО с. Агуй (ООО "ЭКО-Альянс")	0,12	42,45	-	-	

Год	Муниципальное образование/часть муниципального образования	Масса обрабатываемых ТКО (тыс. тонн)*	Мусороперегрузочная станция/концессия временного заготовления			Объект обработки			Объект размещения			Объект обезвреживания		
			заготовления	масса поступивших отходов (тыс. тонн)	средняя дистанция до объекта по маршруту тем района (км)	инженерное	масса поступивших отходов (тыс. тонн)	средняя дистанция до объекта по маршруту тем района (км)	инженерное	масса поступивших отходов (тыс. тонн)	средняя дистанция до объекта по маршруту тем района (км)	инженерное	масса поступивших отходов (тыс. тонн)	средняя дистанция до объекта по маршруту тем района (км)
2023	Акинский муниципальный округ, (бывшее сельское поселение «Тююкунда-Векко»)****	0,10	-	-	-	-	-	Свалка ТКО с. Акина (ООО "ЭКО-Алания")	0,10	35,97	-	-	-	
2023	Агинский муниципальный округ, (бывшее сельское поселение «Эрэйское»)****	0,17	-	-	-	-	-	Свалка ТКО с. Акина (ООО "ЭКО-Алания")	0,07	49,71	-	-	-	
2023	Акинский муниципальный округ, (бывшее сельское поселение «Тохторское»)****	0,05	-	-	-	-	-	Свалка ТКО с. Акина (ООО "ЭКО-Алания")	0,05	46,73	-	-	-	
2023	Акинский муниципальный округ, (бывшее сельское поселение «Убур-Тохторское»)****	0,03	-	-	-	-	-	Свалка ТКО с. Акина (ООО "ЭКО-Алания")	0,03	61,25	-	-	-	
2023	Акинский муниципальный округ, (бывшее сельское поселение «Улаганское»)****	0,08	-	-	-	-	-	Свалка ТКО с. Акина (ООО "ЭКО-Алания")	0,08	30,10	-	-	-	
2023	Агинский муниципальный округ, (бывшее сельское поселение «Урайское»)****	0,13	-	-	-	-	-	Свалка ТКО с. Акина (ООО "ЭКО-Алания")	0,13	11,80	-	-	-	
2023	Агинский муниципальный округ, (бывшее сельское поселение «Усть-Иванское»)****	0,12	-	-	-	-	-	Свалка ТКО с. Акина (ООО "ЭКО-Алания")	0,12	45,31	-	-	-	
2023	Александрово-Заводский муниципальный округ, (бывшее сельское поселение «Александрово-Заводское»)****	0,42	-	-	-	-	-	Свалка ТКО с. Александровский Завод (ООО "ЭКО-Алания")	0,42	17,05	-	-	-	
2023	Александрово-Заводский муниципальный округ, (бывшее сельское поселение «Бодильское»)****	0,08	-	-	-	-	-	Свалка ТКО с. Александровский Завод (ООО "ЭКО-Алания")	0,08	49,33	-	-	-	
2023	Александрово-Заводский муниципальный округ, (бывшее сельское поселение «Бутуртуйское»)****	0,17	-	-	-	-	-	Свалка ТКО с. Александровский Завод (ООО "ЭКО-Алания")	0,07	54,65	-	-	-	
2023	Александрово-Заводский муниципальный округ, (бывшее сельское поселение «Сенгилейское»)****	0,13	-	-	-	-	-	Свалка ТКО с. Александровский Завод (ООО "ЭКО-Алания")	0,03	40,37	-	-	-	
2023	Александрово-Заводский муниципальный округ, (бывшее сельское поселение «Матковское»)****	0,10	-	-	-	-	-	Свалка ТКО с. Александровский Завод (ООО "ЭКО-Алания")	0,10	91,20	-	-	-	
2023	Александрово-Заводский муниципальный округ, (бывшее сельское поселение «Матюковское»)****	0,03	-	-	-	-	-	Свалка ТКО с. Александровский Завод (ООО "ЭКО-Алания")	0,05	22,33	-	-	-	
2023	Александрово-Заводский муниципальный округ, (бывшее сельское поселение «Николаевское»)****	0,02	-	-	-	-	-	Свалка ТКО с. Александровский Завод (ООО "ЭКО-Алания")	0,02	29,43	-	-	-	
2023	Александрово-Заводский муниципальный округ, (бывшее сельское поселение «Ломо-Акулиновское»)****	0,12	-	-	-	-	-	Свалка ТКО с. Александровский Завод (ООО "ЭКО-Алания")	0,12	37,11	-	-	-	
2023	Александрово-Заводский муниципальный округ, (бывшее сельское поселение «Ломо-Барышевское»)****	0,05	-	-	-	-	-	Свалка ТКО с. Александровский Завод (ООО "ЭКО-Алания")	0,05	60,18	-	-	-	
2023	Александрово-Заводский муниципальный округ, (бывшее сельское поселение «Первомайское»)****	0,03	-	-	-	-	-	Свалка ТКО с. Александровский Завод (ООО "ЭКО-Алания")	0,03	62,73	-	-	-	
2023	Александрово-Заводский муниципальный округ, (бывшее сельское поселение «Савино-Боринское»)****	0,02	-	-	-	-	-	Свалка ТКО с. Александровский Завод (ООО "ЭКО-Алания")	0,02	45,65	-	-	-	
2023	Александрово-Заводский муниципальный округ, (бывшее сельское поселение «Чиндизайское»)****	0,04	-	-	-	-	-	Свалка ТКО с. Александровский Завод (ООО "ЭКО-Алания")	0,04	82,31	-	-	-	
2023	Александрово-Заводский муниципальный округ, (бывшее сельское поселение «Партизанское»)****	0,08	-	-	-	-	-	Свалка ТКО с. Александровский Завод (ООО "ЭКО-Алания")	0,08	55,38	-	-	-	
2023	Муниципальный район «Балейский район, городское поселение «Торей-Балей»	3,04	-	-	-	-	-	Свалка ТКО г. Балей (МУП "Юбласс")	3,04	60,01	-	-	-	
2023	Муниципальный район «Балейский район, сельское поселение «Жилитинское»	0,09	-	-	-	-	-	Свалка ТКО г. Балей (МУП "Юбласс")	0,09	65,77	-	-	-	
2023	Муниципальный район «Балейский район, сельское поселение «Казаньское»	0,13	-	-	-	-	-	Свалка ТКО г. Балей (МУП "Юбласс")	0,13	50,67	-	-	-	
2023	Муниципальный район «Балейский район, сельское поселение «Митюховское»	0,10	-	-	-	-	-	Свалка ТКО г. Балей (МУП "Юбласс")	0,10	26,03	-	-	-	
2023	Муниципальный район «Балейский район, сельское поселение «Нижнеирбитское»	0,06	-	-	-	-	-	Свалка ТКО г. Балей (МУП "Юбласс")	0,06	114,59	-	-	-	
2023	Муниципальный район «Балейский район, сельское поселение «НижнеИдильское»	0,16	-	-	-	-	-	Свалка ТКО г. Балей (МУП "Юбласс")	0,16	73,49	-	-	-	
2023	Муниципальный район «Балейский район, сельское поселение «Нижнекокуйское»	0,09	-	-	-	-	-	Свалка ТКО г. Балей (МУП "Юбласс")	0,09	28,05	-	-	-	
2023	Муниципальный район «Балейский район, сельское поселение «Тодовское»	0,17	-	-	-	-	-	Свалка ТКО г. Балей (МУП "Юбласс")	0,17	52,37	-	-	-	
2023	Муниципальный район «Балейский район, сельское поселение «Удильное-Посельское»	0,15	-	-	-	-	-	Свалка ТКО г. Балей (МУП "Юбласс")	0,15	59,31	-	-	-	
2023	Муниципальный район «Балейский район, сельское поселение «Удильское»	0,15	-	-	-	-	-	Свалка ТКО г. Балей (МУП "Юбласс")	0,15	40,99	-	-	-	
2023	Муниципальный район «Борзинский район, городское поселение «Борзинское»	9,42	-	-	-	-	-	Свалка ТКО г. Борзя (ООО "ЭКО-Алания")	9,42	43,62	-	-	-	
2023	Муниципальный район «Борзинский район, городское поселение «Первомайское»	2,46	-	-	-	-	-	Свалка ТКО г. Борзя (ООО "ЭКО-Алания")	2,46	65,40	-	-	-	
2023	Муниципальный район «Борзинский район, сельское поселение «Асугуйское»	0,03	-	-	-	-	-	Свалка ТКО г. Борзя (ООО "ЭКО-Алания")	0,03	83,20	-	-	-	

Год	Муниципальное образование/часть муниципального образования	Масса образованных ТКО (тыс. тонн)*	Мультирегиональная станция/линия по промышленным отходам			Объект обработки			Объект размещения			Объект обезвреживания		
			наименование	масса поступивших отходов (тыс. тонн)*	средняя дистанция до объекта до обращения в район (км)	наименование	масса поступивших отходов (тыс. тонн)*	средняя дистанция до объекта до обращения в район (км)	наименование	масса поступивших отходов (тыс. тонн)*	средняя дистанция до объекта до обращения в район (км)	наименование	масса поступивших отходов (тыс. тонн)*	средняя дистанция до объекта до обращения в район (км)
2023	Муниципальный район «Борзинский район», сельское поселение «Благовещенское»	0,03	-	-	-	-	-	-	Свалка ТКО г. Борзя (ООО "ЖКО-Амалте")	0,03	82,44	-	-	-
2023	Муниципальный район «Борзинский район», сельское поселение «Ближневское»	0,02	-	-	-	-	-	-	Свалка ТКО г. Борзя (ООО "ЖКО-Амалте")	0,02	49,46	-	-	-
2023	Муниципальный район «Борзинский район», сельское поселение «Жидинское»	0,07	-	-	-	-	-	-	Свалка ТКО г. Борзя (ООО "ЖКО-Амалте")	0,07	116,72	-	-	-
2023	Муниципальный район «Борзинский район», сельское поселение «Кургузунское»	0,04	-	-	-	-	-	-	Свалка ТКО г. Борзя (ООО "ЖКО-Амалте")	0,04	118,77	-	-	-
2023	Муниципальный район «Борзинский район», сельское поселение «Новоборзинское»	0,04	-	-	-	-	-	-	Свалка ТКО г. Борзя (ООО "ЖКО-Амалте")	0,04	14,73	-	-	-
2023	Муниципальный район «Борзинский район», сельское поселение «Передобрянское»	0,17	-	-	-	-	-	-	Свалка ТКО г. Борзя (ООО "ЖКО-Амалте")	0,07	75,95	-	-	-
2023	Муниципальный район «Борзинский район», сельское поселение «Динюбинское»	0,04	-	-	-	-	-	-	Свалка ТКО г. Борзя (ООО "ЖКО-Амалте")	0,04	90,04	-	-	-
2023	Муниципальный район «Борзинский район», сельское поселение «Солоновское»	0,09	-	-	-	-	-	-	Свалка ТКО г. Борзя (ООО "ЖКО-Амалте")	0,09	106,32	-	-	-
2023	Муниципальный район «Борзинский район», сельское поселение «Усть-Обрское»	0,05	-	-	-	-	-	-	Свалка ТКО г. Борзя (ООО "ЖКО-Амалте")	0,05	75,30	-	-	-
2023	Муниципальный район «Борзинский район», сельское поселение «Холд-Булакское»	0,07	-	-	-	-	-	-	Свалка ТКО г. Борзя (ООО "ЖКО-Амалте")	0,07	48,82	-	-	-
2023	Муниципальный район «Борзинский район», сельское поселение «Джиги-Олуйское»	0,09	-	-	-	-	-	-	Свалка ТКО г. Борзя (ООО "ЖКО-Амалте")	0,09	78,29	-	-	-
2023	Муниципальный район «Борзинский район», сельское поселение «Чинданинское»	0,09	-	-	-	-	-	-	Свалка ТКО г. Борзя (ООО "ЖКО-Амалте")	0,09	39,39	-	-	-
2023	Муниципальный район «Борзинский район», сельское поселение «Шонотунское»	0,03	-	-	-	-	-	-	Свалка ТКО г. Борзя (ООО "ЖКО-Амалте")	0,03	93,56	-	-	-
2023	Муниципальный район «Борзинский район», сельское поселение «Курганское»	0,08	-	-	-	-	-	-	Свалка ТКО г. Борзя (ООО "ЖКО-Амалте")	0,08	13,93	-	-	-
2023	Муниципальный район «Галинур-Заводской район», сельское поселение «Батаманское»	0,12	-	-	-	-	-	-	Свалка ТКО г. Газимурский Завод (ОАО "Келер")	0,12	82,39	-	-	-
2023	Муниципальный район «Газимур-Заводской район», сельское поселение «Боруновское»	0,08	-	-	-	-	-	-	Свалка ТКО г. Газимурский Завод (ОАО "Келер")	0,08	42,86	-	-	-
2023	Муниципальный район «Газимур-Заводской район», сельское поселение «Газимур-Заводское»	0,83	-	-	-	-	-	-	Свалка ТКО г. Газимурский Завод (ОАО "Келер")	0,83	46,57	-	-	-
2023	Муниципальный район «Газимур-Заводской район», сельское поселение «Ивановское»	0,39	-	-	-	-	-	-	Свалка ТКО г. Газимурский Завод (ОАО "Келер")	0,39	32,76	-	-	-
2023	Муниципальный район «Газимур-Заводской район», сельское поселение «Сандовское»	0,11	-	-	-	-	-	-	Свалка ТКО г. Газимурский Завод (ОАО "Келер")	0,11	56,53	-	-	-
2023	Муниципальный район «Газимур-Заводской район», сельское поселение «Трубинское»	0,09	-	-	-	-	-	-	Свалка ТКО г. Газимурский Завод (ОАО "Келер")	0,09	35,22	-	-	-
2023	Муниципальный район «Газимур-Заводской район», сельское поселение «Удуринское»	0,09	-	-	-	-	-	-	Свалка ТКО г. Газимурский Завод (ОАО "Келер")	0,09	13,79	-	-	-
2023	Муниципальный район «Город Краснояменск и Красноярская район», городское поселение «Город Краснояменск»	12,24	-	-	-	-	-	-	Политон ТКО г. Краснояменск (ОАО "АГТ")	12,24	20,20	-	-	-
2023	Муниципальный район «Город Краснояменск и Красноярская район», сельское поселение «Богдановское»	0,06	-	-	-	-	-	-	Политон ТКО г. Краснояменск (ОАО "АГТ")	0,06	86,37	-	-	-
2023	Муниципальный район «Город Краснояменск и Красноярская район», сельское поселение «Кайнастубское»	0,08	-	-	-	-	-	-	Политон ТКО г. Краснояменск (ОАО "АГТ")	0,08	56,63	-	-	-
2023	Муниципальный район «Город Краснояменск и Красноярская район», сельское поселение «Кашегилинское»	0,05	-	-	-	-	-	-	Политон ТКО г. Краснояменск (ОАО "АГТ")	0,05	74,02	-	-	-
2023	Муниципальный район «Город Краснояменск и Красноярская район», сельское поселение «Ковалевское»	0,14	-	-	-	-	-	-	Политон ТКО г. Краснояменск (ОАО "АГТ")	0,14	75,92	-	-	-
2023	Муниципальный район «Город Краснояменск и Красноярская район», сельское поселение «Марушское»	0,17	-	-	-	-	-	-	Политон ТКО г. Краснояменск (ОАО "АГТ")	0,17	52,96	-	-	-
2023	Муниципальный район «Город Краснояменск и Красноярская район», сельское поселение «Согув-Молодцовское»	0,06	-	-	-	-	-	-	Политон ТКО г. Краснояменск (ОАО "АГТ")	0,06	15,34	-	-	-
2023	Муниципальный район «Город Краснояменск и Красноярская район», сельское поселение «Среднеуринское»	0,05	-	-	-	-	-	-	Политон ТКО г. Краснояменск (ОАО "АГТ")	0,05	91,81	-	-	-

Год	Муниципальное образование/часть муниципального образования	Масса образованных ТКО (тыс тонн)*	Мусорепереработочная станция/площадка временного назначения			Объект обработки			Объект размещения			Объект обращения/утилизации		
			наименование	масса поступающих отходов (тыс тонн)*	средняя дистанция до объекта на территории района (км)	наименование	масса поступающих отходов (тыс тонн)*	средняя дистанция до объекта на территории района (км)	наименование	масса поступающих отходов (тыс тонн)*	средняя дистанция до объекта на территории района (км)	наименование	масса поступающих отходов (тыс тонн)*	средняя дистанция до объекта на территории района (км)
2023	Муниципальный район «Город Красноярск и Красноярский район», сельское поселение «Ильининское»	0,27	-	-	-	-	-	-	Полный ТКО г. Красноярск (ОКО "АЛТ")	0,27	31,24	-	-	-
2023	Муниципальный район «Город Красноярск и Красноярский район», сельское поселение «Обийинское»	0,12	-	-	-	-	-	-	Полный ТКО г. Красноярск (ОКО "АЛТ")	0,12	74,37	-	-	-
2023	Муниципальный район «Дульдуртский район», сельское поселение «Адыадыа»	0,22	-	-	-	-	-	-	Свалка ТКО с. Дульдурга (ОКО "ЖО-Адыадыа")	0,22	36,24	-	-	-
2023	Муниципальный район «Дульдуртский район», сельское поселение «Ады-Чана»	0,07	-	-	-	-	-	-	Свалка ТКО с. Дульдурга (ОКО "ЖО-Адыадыа")	0,07	60,50	-	-	-
2023	Муниципальный район «Дульдуртский район», сельское поселение «Бакыаыа»	0,20	-	-	-	-	-	-	Свалка ТКО с. Дульдурга (ОКО "ЖО-Адыадыа")	0,20	51,20	-	-	-
2023	Муниципальный район «Дульдуртский район», сельское поселение «Дундугуаа»	1,25	-	-	-	-	-	-	Свалка ТКО с. Дульдурга (ОКО "ЖО-Адыадыа")	1,25	27,83	-	-	-
2023	Муниципальный район «Дульдуртский район», сельское поселение «Эдугуаа»	0,22	-	-	-	-	-	-	Свалка ТКО с. Дульдурга (ОКО "ЖО-Адыадыа")	0,22	52,66	-	-	-
2023	Муниципальный район «Дульдуртский район», сельское поселение «Ила»	0,05	-	-	-	-	-	-	Свалка ТКО с. Дульдурга (ОКО "ЖО-Адыадыа")	0,05	24,07	-	-	-
2023	Муниципальный район «Дульдуртский район», сельское поселение «Тангадыа»	0,12	-	-	-	-	-	-	Свалка ТКО с. Дульдурга (ОКО "ЖО-Адыадыа")	0,12	18,92	-	-	-
2023	Муниципальный район «Дульдуртский район», сельское поселение «Тэадыа»	0,16	-	-	-	-	-	-	Свалка ТКО с. Дульдурга (ОКО "ЖО-Адыадыа")	0,16	64,48	-	-	-
2023	Муниципальный район «Дульдуртский район», сельское поселение «Уааа»	0,16	-	-	-	-	-	-	Свалка ТКО с. Дульдурга (ОКО "ЖО-Адыадыа")	0,16	16,78	-	-	-
2023	Муниципальный район «Дульдуртский район», сельское поселение «Индэадыа»	0,14	-	-	-	-	-	-	Свалка ТКО с. Дульдурга (ОКО "ЖО-Адыадыа")	0,14	43,12	-	-	-
2023	Муниципальный район «Забайкальский район», городское поселение «Забайкальское»	5,08	-	-	-	-	-	-	Свалка ТКО пгт. Забайкальск (ОКО "ЖО-Адыадыа")	5,08	34,23	-	-	-
2023	Муниципальный район «Забайкальский район», сельское поселение «Абагайтууаа»	0,06	-	-	-	-	-	-	Свалка ТКО пгт. Забайкальск (ОКО "ЖО-Адыадыа")	0,06	43,27	-	-	-
2023	Муниципальный район «Забайкальский район», сельское поселение «Абыадыааа»	0,32	-	-	-	-	-	-	Свалка ТКО пгт. Забайкальск (ОКО "ЖО-Адыадыа")	0,32	36,67	-	-	-
2023	Муниципальный район «Забайкальский район», сельское поселение «Дугуаааа»	1,29	-	-	-	-	-	-	Свалка ТКО г. Борзя (ОКО "ЖО-Адыадыа")	1,29	72,58	-	-	-
2023	Муниципальный район «Забайкальский район», сельское поселение «Красноармейское»	0,07	-	-	-	-	-	-	Свалка ТКО пгт. Забайкальск (ОКО "ЖО-Адыадыа")	0,07	102,53	-	-	-
2023	Муниципальный район «Забайкальский район», сельское поселение «Ууаааа-Абагайтууаааа»	0,03	-	-	-	-	-	-	Свалка ТКО пгт. Забайкальск (ОКО "ЖО-Адыадыа")	0,03	42,66	-	-	-
2023	Муниципальный район «Забайкальский район», сельское поселение «Савоаааа»	0,06	-	-	-	-	-	-	Свалка ТКО пгт. Забайкальск (ОКО "ЖО-Адыадыа")	0,06	59,78	-	-	-
2023	Муниципальный район «Забайкальский район», сельское поселение «Черны-Загорское»	0,13	-	-	-	-	-	-	Свалка ТКО пгт. Забайкальск (ОКО "ЖО-Адыадыа")	0,13	83,54	-	-	-
2023	Муниципальный район «Калтанский район», сельское поселение «Буринское»	0,08	-	-	-	-	-	-	Свалка ТКО с. Александровский Завод (ОКО "ЖО-Адыадыа")	0,08	157,50	-	-	-
2023	Муниципальный район «Калтанский район», сельское поселение «Ворыаа-Калтанское»	0,04	-	-	-	-	-	-	Свалка ТКО с. Александровский Завод (ОКО "ЖО-Адыадыа")	0,04	83,27	-	-	-
2023	Муниципальный район «Калтанский район», сельское поселение «Дотоаааа»	0,10	-	-	-	-	-	-	Свалка ТКО с. Александровский Завод (ОКО "ЖО-Адыадыа")	0,10	76,44	-	-	-
2023	Муниципальный район «Калтанский район», сельское поселение «Бэаааааа»	0,20	-	-	-	-	-	-	Свалка ТКО с. Александровский Завод (ОКО "ЖО-Адыадыа")	0,20	134,17	-	-	-
2023	Муниципальный район «Калтанский район», сельское поселение «Калтанское»	0,59	-	-	-	-	-	-	Свалка ТКО с. Александровский Завод (ОКО "ЖО-Адыадыа")	0,59	120,60	-	-	-
2023	Муниципальный район «Калтанский район», сельское поселение «Калтанское»	0,03	-	-	-	-	-	-	Свалка ТКО с. Александровский Завод (ОКО "ЖО-Адыадыа")	0,03	145,63	-	-	-
2023	Муниципальный район «Калтанский район», сельское поселение «Тажыаа-Калтанское»	0,09	-	-	-	-	-	-	Свалка ТКО с. Александровский Завод (ОКО "ЖО-Адыадыа")	0,09	98,93	-	-	-
2023	Муниципальный район «Калтанский район», сельское поселение «Савыаа-Буринское»	0,06	-	-	-	-	-	-	Свалка ТКО с. Александровский Завод (ОКО "ЖО-Адыадыа")	0,06	147,84	-	-	-
2023	Муниципальный район «Калтанский район», сельское поселение «Титыаа-Буринское»	0,06	-	-	-	-	-	-	Свалка ТКО с. Александровский Завод (ОКО "ЖО-Адыадыа")	0,06	113,36	-	-	-
2023	Муниципальный район «Калтанский район», сельское поселение «Турочаааа»	0,06	-	-	-	-	-	-	Свалка ТКО с. Александровский Завод (ОКО "ЖО-Адыадыа")	0,06	112,44	-	-	-
2023	Муниципальный район «Калтанский район», сельское поселение «Пининское»	0,02	-	-	-	-	-	-	Свалка ТКО с. Александровский Завод (ОКО "ЖО-Адыадыа")	0,02	130,39	-	-	-
2023	Муниципальный район «Кировский район», городское поселение «Даргэеаааа»	1,62	-	-	-	-	-	-	Свалка ТКО пгт. Кировское (ОКО "Битынэ-Колыаа")	1,62	70,23	-	-	-

Год	Муниципальное образование/часть муниципального образования	Масса образцов ТКО (тыс тонн)*	Мультирегрессионная стационарная выборка временного характера			Объект обработки			Объект размещения			Объект обезвреживания		
			наименование	масса поступивших отходов (тыс тонн)*	средняя дистанция до объекта по маршруту района (км)	наименование	масса поступивших отходов (тыс тонн)*	средняя дистанция до объекта по маршруту района (км)	наименование	масса поступивших отходов (тыс тонн)*	средняя дистанция до объекта по маршруту района (км)	наименование	масса поступивших отходов (тыс тонн)*	средняя дистанция до объекта по маршруту района (км)
2023	Муниципальный район «Карымский район», городское поселение «Карымское»	3,50	-	-	-	-	-	Свалка ТКО шт. Карымское (ООО "Янтра-Консалт")	3,50	30,88	-	-	-	
2023	Муниципальный район «Карымский район», городское поселение «Курорт-Даванское»	0,58	-	-	-	-	-	Свалка ТКО шт. Карымское (ООО "Янтра-Консалт")	0,58	103,62	-	-	-	
2023	Муниципальный район «Карымский район», сельское поселение «Адыртыбское»	0,20	-	-	-	-	-	Свалка ТКО шт. Карымское (ООО "Янтра-Консалт")	0,20	37,17	-	-	-	
2023	Муниципальный район «Карымский район», сельское поселение «Большетуркское»	0,32	-	-	-	-	-	Свалка ТКО шт. Карымское (ООО "Янтра-Консалт")	0,32	31,36	-	-	-	
2023	Муниципальный район «Карымский район», сельское поселение «Жидыбертское»	0,07	-	-	-	-	-	Свалка ТКО шт. Карымское (ООО "Янтра-Консалт")	0,07	46,87	-	-	-	
2023	Муниципальный район «Карымский район», сельское поселение «Каштакское»	0,21	-	-	-	-	-	Свалка ТКО шт. Карымское (ООО "Янтра-Консалт")	0,21	13,89	-	-	-	
2023	Муниципальный район «Карымский район», сельское поселение «Кебурдское»	0,14	-	-	-	-	-	Свалка ТКО шт. Карымское (ООО "Янтра-Консалт")	0,14	16,19	-	-	-	
2023	Муниципальный район «Карымский район», сельское поселение «Манжикское»	0,11	-	-	-	-	-	Свалка ТКО шт. Карымское (ООО "Янтра-Консалт")	0,11	25,78	-	-	-	
2023	Муниципальный район «Карымский район», сельское поселение «Нарын-Ташчакское»	0,14	-	-	-	-	-	Свалка ТКО шт. Карымское (ООО "Янтра-Консалт")	0,14	68,69	-	-	-	
2023	Муниципальный район «Карымский район», сельское поселение «Нолжоргалское»	0,06	-	-	-	-	-	Свалка ТКО шт. Карымское (ООО "Янтра-Консалт")	0,06	43,92	-	-	-	
2023	Муниципальный район «Карымский район», сельское поселение «Тарулузское»	0,42	-	-	-	-	-	Свалка ТКО шт. Карымское (ООО "Янтра-Консалт")	0,42	58,53	-	-	-	
2023	Муниципальный район «Карымский район», сельское поселение «Урунзское»	0,58	-	-	-	-	-	Свалка ТКО шт. Карымское (ООО "Янтра-Консалт")	0,58	45,04	-	-	-	
2023	Муниципальный район «Красноярский район», сельское поселение «Адыртыбское»	0,07	-	-	-	-	-	Свалка ТКО в Красноярской Чирок (ООО "ЖКО-Альянс")	0,07	57,47	-	-	-	
2023	Муниципальный район «Красноярский район», сельское поселение «Адыртыбское»	0,09	-	-	-	-	-	Свалка ТКО в Красноярской Чирок (ООО "ЖКО-Альянс")	0,09	19,79	-	-	-	
2023	Муниципальный район «Красноярский район», сельское поселение «Байсарское»	0,15	-	-	-	-	-	Свалка ТКО в Красноярской Чирок (ООО "ЖКО-Альянс")	0,15	23,69	-	-	-	
2023	Муниципальный район «Красноярский район», сельское поселение «Верхне-Ульхское»	0,08	-	-	-	-	-	Свалка ТКО в Красноярской Чирок (ООО "ЖКО-Альянс")	0,08	45,27	-	-	-	
2023	Муниципальный район «Красноярский район», сельское поселение «Обитыбское»	0,14	-	-	-	-	-	Свалка ТКО в Красноярской Чирок (ООО "ЖКО-Альянс")	0,14	36,78	-	-	-	
2023	Муниципальный район «Красноярский район», сельское поселение «Засурское»	0,20	-	-	-	-	-	Свалка ТКО в Красноярской Чирок (ООО "ЖКО-Альянс")	0,20	72,34	-	-	-	
2023	Муниципальный район «Красноярский район», сельское поселение «Канжигское»	0,03	-	-	-	-	-	Свалка ТКО в Красноярской Чирок (ООО "ЖКО-Альянс")	0,03	108,48	-	-	-	
2023	Муниципальный район «Красноярский район», сельское поселение «Сорголомское»	0,26	-	-	-	-	-	Свалка ТКО в Красноярской Чирок (ООО "ЖКО-Альянс")	0,26	41,31	-	-	-	
2023	Муниципальный район «Красноярский район», сельское поселение «Сарыташское»	1,67	-	-	-	-	-	Свалка ТКО в Красноярской Чирок (ООО "ЖКО-Альянс")	1,67	30,48	-	-	-	
2023	Муниципальный район «Красноярский район», сельское поселение «Манжикское»	0,18	-	-	-	-	-	Свалка ТКО в Красноярской Чирок (ООО "ЖКО-Альянс")	0,18	18,82	-	-	-	
2023	Муниципальный район «Красноярский район», сельское поселение «Урунское»	0,21	-	-	-	-	-	Свалка ТКО в Красноярской Чирок (ООО "ЖКО-Альянс")	0,21	100,05	-	-	-	
2023	Муниципальный район «Красноярский район», сельское поселение «Черемное»	0,18	-	-	-	-	-	Свалка ТКО в Красноярской Чирок (ООО "ЖКО-Альянс")	0,18	133,85	-	-	-	
2023	Муниципальный район «Красноярский район», сельское поселение «Привольное»	0,09	-	-	-	-	-	Свалка ТКО в Красноярской Чирок (ООО "ЖКО-Альянс")	0,09	74,24	-	-	-	
2023	Муниципальный район «Карагандинский район», сельское поселение «Адыртыбское»	0,11	-	-	-	-	-	Свалка ТКО в Кыр	0,11	47,78	-	-	-	
2023	Муниципальный район «Карагандинский район», сельское поселение «Волктыбское»	0,12	-	-	-	-	-	Свалка ТКО в Кыр	0,12	40,24	-	-	-	
2023	Муниципальный район «Карагандинский район», сельское поселение «Верхне-Ульхское»	0,14	-	-	-	-	-	Свалка ТКО в Кыр	0,14	58,60	-	-	-	
2023	Муниципальный район «Карагандинский район», сельское поселение «Гандыкское»	0,05	-	-	-	-	-	Свалка ТКО в Кыр	0,05	23,00	-	-	-	
2023	Муниципальный район «Карагандинский район», сельское поселение «Кыркыкское»	0,81	-	-	-	-	-	Свалка ТКО в Кыр	0,81	15,24	-	-	-	
2023	Муниципальный район «Карагандинский район», сельское поселение «Лыбашское»	0,14	-	-	-	-	-	Свалка ТКО в Кыр	0,14	32,44	-	-	-	
2023	Муниципальный район «Карагандинский район», сельское поселение «Миргусское»	0,45	-	-	-	-	-	Свалка ТКО в Кыр	0,45	75,06	-	-	-	
2023	Муниципальный район «Карагандинский район», сельское поселение «Мокшай-Пышанское»	0,06	-	-	-	-	-	Свалка ТКО в Кыр	0,06	105,18	-	-	-	

Год	Муниципальное образование/муниципальное образование	Масса образованных ТКО (тыс тонн)*	Мусорепереработочные станции/филиалы ирехского назначения				Объект обработки		Объект размещения		Объект обезвреживания	
			наименование	масса поступающих отходов (тыс. тонн)*	средняя дистанция до объекта по маршрутам района (км)		наименование	масса поступающих отходов (тыс. тонн)*	средняя дистанция до объекта по маршрутам района (км)	наименование	масса поступающих отходов (тыс. тонн)*	средняя дистанция до объекта по маршрутам района (км)
2023	Муниципальный район «Кыргынский район», сельское поселение «Мурлобское»	0,07	-	-	-	-	-	Свалка ТКО с. Кыра	0,07	19,27	-	-
2023	Муниципальный район «Кыргынский район», сельское поселение «Тарбагатайское»	0,05	-	-	-	-	-	Свалка ТКО с. Кыра	0,05	64,29	-	-
2023	Муниципальный район «Кыргынский район», сельское поселение «Уульди-Партизанское»	0,10	-	-	-	-	-	Свалка ТКО с. Кыра	0,10	88,04	-	-
2023	Муниципальный район «Кыргынский район», сельское поселение «Жантаттыское»	0,13	-	-	-	-	-	Свалка ТКО с. Кыра	0,13	54,44	-	-
2023	Муниципальный район «Кыргынский район», сельское поселение «Шуугуликское»	0,03	-	-	-	-	-	Свалка ТКО с. Кыра	0,03	79,21	-	-
2023	Муниципальный район «Моголтуубуский район», городское поселение «Моголтуу»	2,21	-	-	-	-	-	Свалка ТКО пгт. Моголтуу (ОХО "ЖО-Альянс")	2,21	42,61	-	-
2023	Муниципальный район «Моголтуубуский район», сельское поселение «Ада-Хангай»	0,15	-	-	-	-	-	Свалка ТКО пгт. Моголтуу (ОХО "ЖО-Альянс")	0,15	30,86	-	-
2023	Муниципальный район «Моголтуубуский район», сельское поселение «Борзинтинги»	0,19	-	-	-	-	-	Свалка ТКО пгт. Моголтуу (ОХО "ЖО-Альянс")	0,19	86,60	-	-
2023	Муниципальный район «Моголтуубуский район», сельское поселение «Догой»	0,17	-	-	-	-	-	Свалка ТКО пгт. Моголтуу (ОХО "ЖО-Альянс")	0,17	43,10	-	-
2023	Муниципальный район «Моголтуубуский район», сельское поселение «Дугалай»	0,18	-	-	-	-	-	Свалка ТКО пгт. Моголтуу (ОХО "ЖО-Альянс")	0,18	23,97	-	-
2023	Муниципальный район «Моголтуубуский район», сельское поселение «Жуусчи»	0,16	-	-	-	-	-	Свалка ТКО пгт. Моголтуу (ОХО "ЖО-Альянс")	0,16	96,75	-	-
2023	Муниципальный район «Моголтуубуский район», сельское поселение «Нурдакы»	0,12	-	-	-	-	-	Свалка ТКО пгт. Моголтуу (ОХО "ЖО-Альянс")	0,12	78,64	-	-
2023	Муниципальный район «Моголтуубуский район», сельское поселение «Ортуу»	0,13	-	-	-	-	-	Свалка ТКО пгт. Моголтуу (ОХО "ЖО-Альянс")	0,13	85,60	-	-
2023	Муниципальный район «Моголтуубуский район», сельское поселение «Уети-Тарган»	0,07	-	-	-	-	-	Свалка ТКО пгт. Моголтуу (ОХО "ЖО-Альянс")	0,07	54,88	-	-
2023	Муниципальный район «Моголтуубуский район», сельское поселение «Умурбай»	0,17	-	-	-	-	-	Свалка ТКО пгт. Моголтуу (ОХО "ЖО-Альянс")	0,17	62,76	-	-
2023	Муниципальный район «Моголтуубуский район», сельское поселение «Хан-Шибир»	0,22	-	-	-	-	-	Свалка ТКО пгт. Моголтуу (ОХО "ЖО-Альянс")	0,22	37,65	-	-
2023	Муниципальный район «Моголтуубуский район», сельское поселение «Хушан»	0,30	-	-	-	-	-	Свалка ТКО пгт. Моголтуу (ОХО "ЖО-Альянс")	0,30	64,19	-	-
2023	Муниципальный район «Моголтуубуский район», сельское поселение «Белга-Оян»	0,16	-	-	-	-	-	Свалка ТКО пгт. Моголтуу (ОХО "ЖО-Альянс")	0,16	44,33	-	-
2023	Муниципальный район «Моголтуубуский район», сельское поселение «Цага-Челүүн»	0,32	-	-	-	-	-	Свалка ТКО пгт. Моголтуу (ОХО "ЖО-Альянс")	0,32	68,99	-	-
2023	Муниципальный район «Моголтуубуский район», сельское поселение «Туул»	0,21	-	-	-	-	-	Свалка ТКО пгт. Моголтуу (ОХО "ЖО-Альянс")	0,21	74,08	-	-
2023	Муниципальный район «Моголтуубуский район», городское поселение «Амдарское»	0,87	-	-	-	-	-	Свалка ТКО г. Могола (ОХО "Политин-2")	0,87	182,98	-	-
2023	Муниципальный район «Моголтуубуский район», городское поселение «Давендикское»	0,26	-	-	-	-	-	Свалка ТКО г. Могола (ОХО "Политин-2")	0,26	62,26	-	-
2023	Муниципальный район «Моголтуубуский район», городское поселение «Силочевское»	0,29	-	-	-	-	-	Свалка ТКО г. Могола (ОХО "Политин-2")	0,29	41,52	-	-
2023	Муниципальный район «Моголтуубуский район», городское поселение «Сельцовское»	0,51	-	-	-	-	-	Свалка ТКО г. Могола (ОХО "Политин-2")	0,51	194,60	-	-
2023	Муниципальный район «Моголтуубуский район», городское поселение «Могочинское»	6,08	-	-	-	-	-	Свалка ТКО г. Могола (ОХО "Политин-2")	6,08	73,68	-	-
2023	Муниципальный район «Моголтуубуский район», сельское поселение «Соргинское»	0,36	-	-	-	-	-	Свалка ТКО г. Могола (ОХО "Политин-2")	0,36	148,35	-	-
2023	Муниципальный район «Моголтуубуский район», сельское поселение «Сомнодэртинское»	0,28	-	-	-	-	-	Свалка ТКО г. Могола (ОХО "Политин-2")	0,28	64,10	-	-
2023	Муниципальный район «Нарынский район», городское поселение «Нарынское»	4,17	-	-	-	-	-	Свалка ТКО г. Шынка (ОХО "ЖО-Альянс")	4,17	60,85	-	-
2023	Муниципальный район «Нарынский район», городское поселение «Тренковское»	0,38	-	-	-	-	-	Свалка ТКО г. Шынка (ОХО "ЖО-Альянс")	0,38	63,00	-	-
2023	Муниципальный район «Нарынский район», сельское поселение «Алдаровичковское»	0,04	-	-	-	-	-	Свалка ТКО г. Шынка (ОХО "ЖО-Альянс")	0,04	85,20	-	-
2023	Муниципальный район «Нарынский район», сельское поселение «Бундугинское»	0,07	-	-	-	-	-	Свалка ТКО г. Шынка (ОХО "ЖО-Альянс")	0,07	45,47	-	-
2023	Муниципальный район «Нарынский район», сельское поселение «Боржонжончовское»	0,07	-	-	-	-	-	Свалка ТКО г. Шынка (ОХО "ЖО-Альянс")	0,07	70,22	-	-
2023	Муниципальный район «Нарынский район», сельское поселение «Боржонжончовское»	0,04	-	-	-	-	-	Свалка ТКО г. Шынка (ОХО "ЖО-Альянс")	0,04	62,25	-	-

Год	Муниципальное образование/муниципальность образования	Масса образующих ТКС (тыс. тонн)*	Мультиперегруженная станция/линейка производственного назначения			Объект обработки			Объект размещения			Объект обезвреживания		
			наименование	масса поступающих отходов (тыс. тонн)*	средняя дистанция до объекта по маршрутам района (км)	наименование	масса поступающих отходов (тыс. тонн)*	средняя дистанция до объекта по маршрутам района (км)	наименование	масса поступающих отходов (тыс. тонн)*	средняя дистанция до объекта по маршрутам района (км)	наименование	масса поступающих отходов (тыс. тонн)*	средняя дистанция до объекта по маршрутам района (км)
2023	Муниципальный район «Первичский район», сельское поселение «Заречинское»	0,24	-	-	-	-	-	Свалка ТКО г. Шлисс (ООО "ЖКО-Альпик")	0,24	54,02	-	-	-	
2023	Муниципальный район «Первичский район», сельское поселение «Заречинское»	0,23	-	-	-	-	-	Свалка ТКО г. Шлисс (ООО "ЖКО-Альпик")	0,23	85,67	-	-	-	
2023	Муниципальный район «Первичский район», сельское поселение «Заречинское»	0,28	-	-	-	-	-	Свалка ТКО г. Шлисс (ООО "ЖКО-Альпик")	0,28	130,61	-	-	-	
2023	Муниципальный район «Первичский район», сельское поселение «Ильинское»	0,10	-	-	-	-	-	Свалка ТКО г. Шлисс (ООО "ЖКО-Альпик")	0,10	72,27	-	-	-	
2023	Муниципальный район «Первичский район», сельское поселение «Нижнежелезнодорожное»	0,09	-	-	-	-	-	Свалка ТКО г. Шлисс (ООО "ЖКО-Альпик")	0,09	64,75	-	-	-	
2024	Муниципальный район «Первичский район», сельское поселение «Шелеховское»	0,12	-	-	-	-	-	Свалка ТКО г. Шлисс (ООО "ЖКО-Альпик")	0,12	84,15	-	-	-	
2023	Муниципальный район «Первичский район», сельское поселение «Шелеховское»	0,15	-	-	-	-	-	Свалка ТКО г. Шлисс (ООО "ЖКО-Альпик")	0,15	101,93	-	-	-	
2024	Муниципальный район «Первичский район», сельское поселение «Петроковское»	0,17	-	-	-	-	-	Свалка ТКО г. Шлисс (ООО "ЖКО-Альпик")	0,17	76,80	-	-	-	
2023	Первичско-Заводской муниципальный округ, (бывшее сельское поселение «Архангельское»)*****	0,13	-	-	-	-	-	Свалка ТКО с Первичский Завод (ИП Хороншилов А.Е.)	0,13	68,53	-	-	-	
2023	Первичско-Заводской муниципальный округ, (бывшее сельское поселение «Бывшее Зерентуйское»)*****	0,13	-	-	-	-	-	Свалка ТКО с Первичский Завод (ИП Хороншилов А.Е.)	0,13	80,03	-	-	-	
2023	Первичско-Заводской муниципальный округ, (бывшее сельское поселение «Худуртуйское»)*****	0,09	-	-	-	-	-	Свалка ТКО с Первичский Завод (ИП Хороншилов А.Е.)	0,09	48,07	-	-	-	
2023	Первичско-Заводской муниципальный округ, (бывшее сельское поселение «Горнозаводское»)*****	0,04	-	-	-	-	-	Свалка ТКО с Первичский Завод (ИП Хороншилов А.Е.)	0,04	20,66	-	-	-	
2023	Первичско-Заводской муниципальный округ, (бывшее сельское поселение «Грибуновское»)*****	0,04	-	-	-	-	-	Свалка ТКО с Первичский Завод (ИП Хороншилов А.Е.)	0,04	18,85	-	-	-	
2023	Первичско-Заводской муниципальный округ, (бывшее сельское поселение «Горно-Зерентуйское»)*****	0,13	-	-	-	-	-	Свалка ТКО с Первичский Завод (ИП Хороншилов А.Е.)	0,13	22,95	-	-	-	
2023	Первичско-Заводской муниципальный округ, (бывшее сельское поселение «Ильинское»)*****	0,09	-	-	-	-	-	Свалка ТКО с Первичский Завод (ИП Хороншилов А.Е.)	0,09	31,92	-	-	-	
2023	Первичско-Заводской муниципальный округ, (бывшее сельское поселение «Ильинское»)*****	0,09	-	-	-	-	-	Свалка ТКО с Первичский Завод (ИП Хороншилов А.Е.)	0,09	43,12	-	-	-	
2023	Первичско-Заводской муниципальный округ, (бывшее сельское поселение «Керничско-Заводское»)*****	0,54	-	-	-	-	-	Свалка ТКО с Первичский Завод (ИП Хороншилов А.Е.)	0,54	15,48	-	-	-	
2023	Первичско-Заводской муниципальный округ, (бывшее сельское поселение «Керничское»)*****	0,06	-	-	-	-	-	Свалка ТКО с Первичский Завод (ИП Хороншилов А.Е.)	0,06	19,82	-	-	-	
2023	Первичско-Заводской муниципальный округ, (бывшее сельское поселение «Ураи-Клюдежское»)*****	0,05	-	-	-	-	-	Свалка ТКО с Первичский Завод (ИП Хороншилов А.Е.)	0,05	65,53	-	-	-	
2023	Первичско-Заводской муниципальный округ, (бывшее сельское поселение «Чапчино-Ильинское»)*****	0,06	-	-	-	-	-	Свалка ТКО с Первичский Завод (ИП Хороншилов А.Е.)	0,06	52,16	-	-	-	
2023	Первичско-Заводской муниципальный округ, (бывшее сельское поселение «Наровское»)*****	0,07	-	-	-	-	-	Свалка ТКО с Первичский Завод (ИП Хороншилов А.Е.)	0,07	15,64	-	-	-	
2023	Первичско-Заводской муниципальный округ, (бывшее сельское поселение «Ильинское»)*****	0,08	-	-	-	-	-	Свалка ТКО с Первичский Завод (ИП Хороншилов А.Е.)	0,08	71,16	-	-	-	
2023	Муниципальный район «Славяновский район», городское поселение «Золоторечинское»	0,19	-	-	-	-	-	Свалка ТКО пгт. Ясногорск (ООО "ЖКО-Альпик")	0,19	86,93	-	-	-	
2023	Муниципальный район «Оловянинский район», городское поселение «Казантуйское»	0,40	-	-	-	-	-	Свалка ТКО пгт. Ясногорск (ООО "ЖКО-Альпик")	0,40	75,98	-	-	-	
2023	Муниципальный район «Оловянинский район», городское поселение «Оловянинское»	1,65	-	-	-	-	-	Свалка ТКО пгт. Ясногорск (ООО "ЖКО-Альпик")	1,65	53,99	-	-	-	
2023	Муниципальный район «Оловянинский район», городское поселение «Ясногорское»	1,74	-	-	-	-	-	Свалка ТКО пгт. Ясногорск (ООО "ЖКО-Альпик")	1,74	22,47	-	-	-	
2023	Муниципальный район «Оловянинский район», сельское поселение «Безруковское»	0,07	-	-	-	-	-	Свалка ТКО г. Верги (ООО "ЖКО-Альпик")	0,07	69,33	-	-	-	
2023	Муниципальный район «Оловянинский район», сельское поселение «Буровское»	0,08	-	-	-	-	-	Свалка ТКО пгт. Ясногорск (ООО "ЖКО-Альпик")	0,08	86,27	-	-	-	
2023	Муниципальный район «Оловянинский район», сельское поселение «Буртутуйское»	0,12	-	-	-	-	-	Свалка ТКО пгт. Ясногорск (ООО "ЖКО-Альпик")	0,12	91,08	-	-	-	
2023	Муниципальный район «Оловянинский район», сельское поселение «Шаталовское»	0,14	-	-	-	-	-	Свалка ТКО пгт. Ясногорск (ООО "ЖКО-Альпик")	0,14	94,10	-	-	-	
2023	Муниципальный район «Оловянинский район», сельское поселение «Ильинское»	0,12	-	-	-	-	-	Свалка ТКО пгт. Ясногорск (ООО "ЖКО-Альпик")	0,12	79,40	-	-	-	
2023	Муниципальный район «Оловянинский район», сельское поселение «Муромское»	0,18	-	-	-	-	-	Свалка ТКО пгт. Ясногорск (ООО "ЖКО-Альпик")	0,18	43,62	-	-	-	
2023	Муниципальный район «Оловянинский район», сельское поселение «Орловское»	0,12	-	-	-	-	-	Свалка ТКО пгт. Ясногорск (ООО "ЖКО-Альпик")	0,12	52,18	-	-	-	

Год	Муниципальное образование/сельское муниципальное образование	Масса обрабатываемых ТКО (тыс. тонн)*	Мультирекрутирующий стандарт/длительность временного накопления			Объект обработки			Объект размещения			Объект обезвреживания		
			наименование	заполняемость отхода (тыс. тонн)*	среднее значение до объёма по маршруту района (до)	наименование	масса поступающих отходов (тыс. тонн)*	среднее значение до объёма по маршруту района (до)	наименование	масса поступающих отходов (тыс. тонн)*	среднее значение до объёма по маршруту района (до)	наименование	масса поступающих отходов (тыс. тонн)*	среднее значение до объёма по маршруту района (до)
2023	Муниципальный район «Олонкинский район», сельское поселение «Степнякское»	0,32	-	-	-	-	-	-	Свалка ТКО шт. Яковлевск (ООО "ЖС-Альянс")	0,32	37,43	-	-	-
2023	Муниципальный район «Олонкинский район», сельское поселение «Туринское»	0,08	-	-	-	-	-	-	Свалка ТКО шт. Яковлевск (ООО "ЖС-Альянс")	0,08	80,06	-	-	-
2023	Муниципальный район «Олонкинский район», сельское поселение «Ушан-Цацанское»	0,05	-	-	-	-	-	-	Свалка ТКО шт. Яковлевск (ООО "ЖС-Альянс")	0,05	38,87	-	-	-
2023	Муниципальный район «Олонкинский район», сельское поселение «Удугуйское»	0,15	-	-	-	-	-	-	Свалка ТКО шт. Яковлевск (ООО "ЖС-Альянс")	0,15	110,72	-	-	-
2023	Муниципальный район «Олонкинский район», сельское поселение «Уртуйское»	0,12	-	-	-	-	-	-	Свалка ТКО шт. Яковлевск (ООО "ЖС-Альянс")	0,12	33,71	-	-	-
2023	Муниципальный район «Олонкинский район», сельское поселение «Хала-Будакское»	0,18	-	-	-	-	-	-	Свалка ТКО г. Борн (ООО "ЖС-Альянс")	0,18	57,36	-	-	-
2023	Муниципальный район «Олонкинский район», сельское поселение «Хара-Барадское»	0,07	-	-	-	-	-	-	Свалка ТКО шт. Яковлевск (ООО "ЖС-Альянс")	0,07	16,01	-	-	-
2023	Муниципальный район «Олонкинский район», сельское поселение «Ясинское»	1,64	-	-	-	-	-	-	Свалка ТКО шт. Яковлевск (ООО "ЖС-Альянс")	1,64	26,80	-	-	-
2023	Муниципальный район «Олонкинский район», сельское поселение «Абондихинское»	0,13	-	-	-	-	-	-	Свалка ТКО шт. Агинское (ООО "ЖС-Альянс")	0,13	138,00	-	-	-
2023	Муниципальный район «Олонкинский район», сельское поселение «Аувадаское»	0,09	-	-	-	-	-	-	Свалка ТКО шт. Агинское (ООО "ЖС-Альянс")	0,09	124,78	-	-	-
2023	Муниципальный район «Олонкинский район», сельское поселение «Артуксукеевское»	0,14	-	-	-	-	-	-	Свалка ТКО шт. Агинское (ООО "ЖС-Альянс")	0,14	91,94	-	-	-
2023	Муниципальный район «Олонкинский район», сельское поселение «Аургайское»	0,13	-	-	-	-	-	-	Свалка ТКО шт. Агинское (ООО "ЖС-Альянс")	0,13	161,71	-	-	-
2023	Муниципальный район «Олонкинский район», сельское поселение «Ивадихинское»	0,07	-	-	-	-	-	-	Свалка ТКО шт. Агинское (ООО "ЖС-Альянс")	0,07	141,85	-	-	-
2023	Муниципальный район «Олонкинский район», сельское поселение «Кутукайское»	0,09	-	-	-	-	-	-	Свалка ТКО шт. Агинское (ООО "ЖС-Альянс")	0,09	144,92	-	-	-
2023	Муниципальный район «Олонкинский район», сельское поселение «Кенексукеевское»	0,60	-	-	-	-	-	-	Свалка ТКО шт. Агинское (ООО "ЖС-Альянс")	0,60	98,31	-	-	-
2023	Муниципальный район «Олонкинский район», сельское поселение «Козорекское»	0,10	-	-	-	-	-	-	Свалка ТКО шт. Агинское (ООО "ЖС-Альянс")	0,10	128,20	-	-	-
2023	Муниципальный район «Олонкинский район», сельское поселение «Тус-Халдуйское»	0,15	-	-	-	-	-	-	Свалка ТКО шт. Агинское (ООО "ЖС-Альянс")	0,15	167,59	-	-	-
2023	Муниципальный район «Олонкинский район», сельское поселение «Холуй-Бадаское»	0,08	-	-	-	-	-	-	Свалка ТКО шт. Агинское (ООО "ЖС-Альянс")	0,08	146,82	-	-	-
2023	Муниципальный район «Олонкинский район», сельское поселение «Чивалтское»	0,12	-	-	-	-	-	-	Свалка ТКО шт. Агинское (ООО "ЖС-Альянс")	0,12	126,45	-	-	-
2023	Муниципальный район «Петровск-Забайкальский район», городское поселение «Николаевское»	0,62	-	-	-	-	-	-	Свалка ТКО г. Петровск-Забайкальский (ООО "Полигон-2")	0,62	46,80	-	-	-
2023	Муниципальный район «Петровск-Забайкальский район», сельское поселение «Аманга-Катангское»	0,01	-	-	-	-	-	-	Свалка ТКО г. Петровск-Забайкальский (ООО "Полигон-2")	0,01	22,80	-	-	-
2023	Муниципальный район «Петровск-Забайкальский район», сельское поселение «Валдацкое»	0,54	-	-	-	-	-	-	Свалка ТКО г. Петровск-Забайкальский (ООО "Полигон-2")	0,54	38,43	-	-	-
2023	Муниципальный район «Петровск-Забайкальский район», сельское поселение «Зургарское»	0,04	-	-	-	-	-	-	Свалка ТКО г. Петровск-Забайкальский (ООО "Полигон-2")	0,04	38,16	-	-	-
2023	Муниципальный район «Петровск-Забайкальский район», сельское поселение «Катацкое»	0,12	-	-	-	-	-	-	Свалка ТКО г. Петровск-Забайкальский (ООО "Полигон-2")	0,12	69,09	-	-	-
2023	Муниципальный район «Петровск-Забайкальский район», сельское поселение «Катагарское»	0,08	-	-	-	-	-	-	Свалка ТКО г. Петровск-Забайкальский (ООО "Полигон-2")	0,08	82,23	-	-	-
2023	Муниципальный район «Петровск-Забайкальский район», сельское поселение «Милетинское»	0,68	-	-	-	-	-	-	Свалка ТКО г. Петровск-Забайкальский (ООО "Полигон-2")	0,68	79,60	-	-	-
2023	Муниципальный район «Петровск-Забайкальский район», сельское поселение «Починское»	0,10	-	-	-	-	-	-	Свалка ТКО г. Петровск-Забайкальский (ООО "Полигон-2")	0,10	94,50	-	-	-
2023	Муниципальный район «Петровск-Забайкальский район», сельское поселение «Тарбагатайское»	0,42	-	-	-	-	-	-	Свалка ТКО г. Петровск-Забайкальский (ООО "Полигон-2")	0,42	32,02	-	-	-

Год	Муниципальное образование/часть муниципального образования	Масса обрабатываемых ТКО (тыс. тонн)*	Мусорепергрузочная станция/пункт приема временного назначения			Объект обработки			Объект размещения			Объект обезвреживания		
			наименование	масса поступивших отходов (тыс. тонн)*	средняя вместимость по объему на маршрутах района (тыс. тонн)	наименование	масса поступивших отходов (тыс. тонн)*	средняя вместимость по объему на маршрутах района (тыс. тонн)	наименование	масса поступивших отходов (тыс. тонн)*	средняя вместимость по объему на маршрутах района (тыс. тонн)	наименование	масса поступивших отходов (тыс. тонн)*	средняя вместимость по объему на маршрутах района (тыс. тонн)
2023	Муниципальный район «Петрополь-Забайкальский район», сельское поселение «Тойбинское»	0,13	-	-	-	-	-	Свалка ТКО г. Петрополь-Забайкальский (ООО "Политон-2")	0,13	45,02	-	-	-	
2023	Муниципальный район «Петрополь-Забайкальский район», сельское поселение «Усолье-Соборское»	0,11	-	-	-	-	-	Свалка ТКО г. Петрополь-Забайкальский (ООО "Политон-2")	0,11	52,05	-	-	-	
2023	Муниципальный район «Петрополь-Забайкальский район», сельское поселение «Харлауское»	0,12	-	-	-	-	-	Свалка ТКО г. Петрополь-Забайкальский (ООО "Политон-2")	0,12	43,09	-	-	-	
2023	Муниципальный район «Петрополь-Забайкальский район», сельское поселение «Холотуйское»	0,26	-	-	-	-	-	Свалка ТКО г. Петрополь-Забайкальский (ООО "Политон-2")	0,26	75,80	-	-	-	
2023	Муниципальный район «Среднеазиатский район», городское поселение «Колыванское»	1,94	-	-	-	-	-	Свалка ТКО г. Среднеазиатский (ООО "Бизнес-Консалт")	1,94	50,75	-	-	-	
2023	Муниципальный район «Среднеазиатский район», городское поселение «Среднеазиатское»	2,07	-	-	-	-	-	Свалка ТКО г. Среднеазиатский (ООО "Бизнес-Консалт")	2,07	49,63	-	-	-	
2023	Муниципальный район «Среднеазиатский район», городское поселение «Усть-Калганское»	0,28	-	-	-	-	-	Свалка ТКО г. Среднеазиатский (ООО "Бизнес-Консалт")	0,28	392,12	-	-	-	
2023	Муниципальный район «Среднеазиатский район», сельское поселение «Алтайское»	0,09	-	-	-	-	-	Свалка ТКО г. Среднеазиатский (ООО "Бизнес-Консалт")	0,09	18,68	-	-	-	
2023	Муниципальный район «Среднеазиатский район», сельское поселение «Алтайское»	0,06	-	-	-	-	-	Свалка ТКО г. Среднеазиатский (ООО "Бизнес-Консалт")	0,06	114,06	-	-	-	
2023	Муниципальный район «Среднеазиатский район», сельское поселение «Верхне-Кузнецкое»	0,10	-	-	-	-	-	Свалка ТКО г. Среднеазиатский (ООО "Бизнес-Консалт")	0,10	84,46	-	-	-	
2023	Муниципальный район «Среднеазиатский район», сельское поселение «Дунайское»	0,24	-	-	-	-	-	Свалка ТКО г. Среднеазиатский (ООО "Бизнес-Консалт")	0,24	70,85	-	-	-	
2023	Муниципальный район «Среднеазиатский район», сельское поселение «Молодовское»	0,09	-	-	-	-	-	Свалка ТКО г. Среднеазиатский (ООО "Бизнес-Консалт")	0,09	25,37	-	-	-	
2023	Муниципальный район «Среднеазиатский район», сельское поселение «Усть-Иртышское»	0,08	-	-	-	-	-	Свалка ТКО г. Среднеазиатский (ООО "Бизнес-Консалт")	0,08	38,15	-	-	-	
2023	Муниципальный район «Среднеазиатский район», сельское поселение «Сарыевское»	0,12	-	-	-	-	-	Свалка ТКО г. Среднеазиатский (ООО "Бизнес-Консалт")	0,12	51,08	-	-	-	
2023	Муниципальный район «Среднеазиатский район», сельское поселение «Чалынское»	0,06	-	-	-	-	-	Свалка ТКО г. Среднеазиатский (ООО "Бизнес-Консалт")	0,06	42,47	-	-	-	
2023	Муниципальный район «Тува-Иртышский район», сельское поселение «Заречное»	0,04	-	-	-	-	-	Свалка ТКО г. Мотыги (ООО "Политон-2")	0,04	109,24	-	-	-	
2023	Муниципальный район «Тува-Иртышский район», сельское поселение «Тульское»	0,18	-	-	-	-	-	Свалка ТКО г. Мотыги (ООО "Политон-2")	0,18	107,48	-	-	-	
2023	Тува-Иртышский муниципальный округ (бывшее городское поселение «Верхнее-Дарасунское»)**	1,11	-	-	-	-	-	Свалка ТКО пгт. Верхнее-Дарасунский (ООО "ЭКО-Альянс")	1,11	25,34	-	-	-	
2023	Тува-Иртышский муниципальный округ (бывшее сельское поселение «Верх-Устьинское»)**	0,52	-	-	-	-	-	Свалка ТКО пгт. Верхнее-Дарасунский (ООО "ЭКО-Альянс")	0,52	69,00	-	-	-	
2023	Тува-Иртышский муниципальный округ (бывшее сельское поселение «Китерское»)**	9,11	-	-	-	-	-	Свалка ТКО пгт. Верхнее-Дарасунский (ООО "ЭКО-Альянс")	0,11	136,07	-	-	-	
2023	Тува-Иртышский муниципальный округ (бывшее сельское поселение «Индустриальное»)**	0,15	-	-	-	-	-	Свалка ТКО пгт. Верхнее-Дарасунский (ООО "ЭКО-Альянс")	0,15	33,50	-	-	-	
2023	Тува-Иртышский муниципальный округ (бывшее сельское поселение «Тува-Иртышское»)**	0,14	-	-	-	-	-	Свалка ТКО пгт. Верхнее-Дарасунский (ООО "ЭКО-Альянс")	0,14	188,34	-	-	-	
2023	Тува-Иртышский муниципальный округ (бывшее сельское поселение «Усть-Караганское»)**	0,02	-	-	-	-	-	Свалка ТКО пгт. Верхнее-Дарасунский (ООО "ЭКО-Альянс")	0,02	181,55	-	-	-	
2023	Тува-Иртышский муниципальный округ (бывшее сельское поселение «Усть-Иртышское»)**	0,19	-	-	-	-	-	Свалка ТКО пгт. Верхнее-Дарасунский (ООО "ЭКО-Альянс")	0,19	79,08	-	-	-	
2023	Муниципальный район «Удэтинский район», городское поселение «Дровяниновское»	0,69	-	-	-	-	-	Свалка ТКО с. Удэты (ООО "ЭКО-Альянс")	0,69	119,99	-	-	-	
2023	Муниципальный район «Удэтинский район», сельское поселение «Абытуевское»	0,10	-	-	-	-	-	Свалка ТКО с. Удэты (ООО "ЭКО-Альянс")	0,10	42,79	-	-	-	
2023	Муниципальный район «Удэтинский район», сельское поселение «Артыновское»	0,10	-	-	-	-	-	Свалка ТКО с. Удэты (ООО "ЭКО-Альянс")	0,10	27,97	-	-	-	

Год	Муниципальное образование/часть муниципального образования	Масса образованных ТКО (тыс тонн)*	Мусорепереработанная стартовая/финальная фракция временного назначения			Объект обработки			Объект размещения			Объект обезвреживания		
			наметочными	заказ поступившим отходам (тыс. тонн)*	в пределах дистанции до объекта по маршруту вывоза (до)	инвентаризованное	на срок пост. приема отходам (тыс. тонн)*	в пределах дистанции до объекта по маршруту вывоза (до)	инвентаризованное	на срок поступления отходам (тыс. тонн)*	в пределах дистанции до объекта по маршруту вывоза (до)	наиболее полное	на срок поступления отходам (тыс. тонн)*	в пределах дистанции до объекта по маршруту вывоза (до)
2023	Муниципальный район «Удэтовский район», сельское поселение «Дорозовское»	0,15	-	-	-	-	-	-	Свалка ТКО с Удэты (ООО "ЭКО-Дальне")	0,15	69,74	-	-	-
2023	Муниципальный район «Удэтовский район», сельское поселение «Дорозовское»	0,11	-	-	-	-	-	-	Свалка ТКО с Удэты (ООО "ЭКО-Дальне")	0,11	41,63	-	-	-
2023	Муниципальный район «Удэтовский район», сельское поселение «Сельское»	0,08	-	-	-	-	-	-	Свалка ТКО с Удэты (ООО "ЭКО-Дальне")	0,08	105,75	-	-	-
2023	Муниципальный район «Удэтовский район», сельское поселение «Никоновское»	0,21	-	-	-	-	-	-	Свалка ТКО с Удэты (ООО "ЭКО-Дальне")	0,21	88,14	-	-	-
2023	Муниципальный район «Удэтовский район», сельское поселение «Триновское»	0,23	-	-	-	-	-	-	Свалка ТКО с Удэты (ООО "ЭКО-Дальне")	0,23	122,27	-	-	-
2023	Муниципальный район «Удэтовский район», сельское поселение «Удэтовское»	1,34	-	-	-	-	-	-	Свалка ТКО с Удэты (ООО "ЭКО-Дальне")	1,34	34,21	-	-	-
2023	Муниципальный район «Удэтовский район», сельское поселение «Хадантинское»	0,19	-	-	-	-	-	-	Свалка ТКО с Удэты (ООО "ЭКО-Дальне")	0,19	25,55	-	-	-
2023	Муниципальный район «Хидковский район», городское поселение «Масловское»	0,56	-	-	-	-	-	-	Свалка ТКО с Удэты (ООО "ЭКО-Дальне")	0,56	95,78	-	-	-
2023	Муниципальный район «Хидковский район», городское поселение «Хидовское»	3,25	-	-	-	-	-	-	Свалка ТКО г. Хидов (ИП Андреевский В.А.)	3,25	14,58	-	-	-
2023	Муниципальный район «Хидковский район», сельское поселение «Баданское»	0,88	-	-	-	-	-	-	Свалка ТКО г. Хидов (ИП Андреевский В.А.)	0,88	78,30	-	-	-
2023	Муниципальный район «Хидковский район», сельское поселение «Линковское»	0,04	-	-	-	-	-	-	Свалка ТКО г. Хидов (ИП Андреевский В.А.)	0,04	42,82	-	-	-
2023	Муниципальный район «Хидковский район», сельское поселение «Житенское»	0,57	-	-	-	-	-	-	Свалка ТКО г. Хидов (ИП Андреевский В.А.)	0,57	52,19	-	-	-
2023	Муниципальный район «Хидковский район», сельское поселение «Завольновское»	0,11	-	-	-	-	-	-	Свалка ТКО г. Хидов (ИП Андреевский В.А.)	0,11	77,14	-	-	-
2023	Муниципальный район «Хидковский район», сельское поселение «Линное-Сельское»	0,56	-	-	-	-	-	-	Свалка ТКО г. Хидов (ИП Андреевский В.А.)	0,56	31,08	-	-	-
2023	Муниципальный район «Хидковский район», сельское поселение «Ужуровское»	0,03	-	-	-	-	-	-	Свалка ТКО г. Хидов (ИП Андреевский В.А.)	0,03	112,47	-	-	-
2023	Муниципальный район «Хидковский район», сельское поселение «Харганское»	0,43	-	-	-	-	-	-	Свалка ТКО г. Хидов (ИП Андреевский В.А.)	0,43	87,57	-	-	-
2023	Муниципальный район «Хидковский район», сельское поселение «Хидовское»	0,04	-	-	-	-	-	-	Свалка ТКО г. Хидов (ИП Андреевский В.А.)	0,04	34,11	-	-	-
2023	Муниципальный район «Хидковский район», сельское поселение «Хундунское»	0,27	-	-	-	-	-	-	Свалка ТКО г. Хидов (ИП Андреевский В.А.)	0,27	42,48	-	-	-
2023	Муниципальный район «Хидковский район», сельское поселение «Эндровское»	0,02	-	-	-	-	-	-	Свалка ТКО г. Хидов (ИП Андреевский В.А.)	0,02	76,58	-	-	-
2023	Муниципальный район «Чернышевский район», городское поселение «Аювадино-Элдовское»	0,66	-	-	-	-	-	-	Свалка ТКО пгт. Чернышевск (ООО "Полюны-2")	0,66	96,11	-	-	-
2023	Муниципальный район «Чернышевский район», городское поселение «Букачанское»	0,32	-	-	-	-	-	-	Свалка ТКО пгт. Чернышевск (ООО "Полюны-2")	0,32	84,54	-	-	-
2023	Муниципальный район «Чернышевский район», городское поселение «Журавское»	0,98	-	-	-	-	-	-	Свалка ТКО пгт. Чернышевск (ООО "Полюны-2")	0,98	76,60	-	-	-
2023	Муниципальный район «Чернышевский район», городское поселение «Чернышевское»	4,06	-	-	-	-	-	-	Свалка ТКО пгт. Чернышевск (ООО "Полюны-2")	4,06	22,40	-	-	-
2023	Муниципальный район «Чернышевский район», сельское поселение «Алтурское»	0,17	-	-	-	-	-	-	Свалка ТКО пгт. Чернышевск (ООО "Полюны-2")	0,17	5,84	-	-	-
2023	Муниципальный район «Чернышевский район», сельское поселение «Кайтульское»	0,14	-	-	-	-	-	-	Свалка ТКО пгт. Чернышевск (ООО "Полюны-2")	0,14	47,67	-	-	-
2023	Муниципальный район «Чернышевский район», сельское поселение «Пантуловское»	0,06	-	-	-	-	-	-	Свалка ТКО пгт. Чернышевск (ООО "Полюны-2")	0,06	47,29	-	-	-
2023	Муниципальный район «Чернышевский район», сельское поселение «Агурское»	0,07	-	-	-	-	-	-	Свалка ТКО пгт. Чернышевск (ООО "Полюны-2")	0,07	17,60	-	-	-
2023	Муниципальный район «Чернышевский район», сельское поселение «Ишамово»	0,04	-	-	-	-	-	-	Свалка ТКО пгт. Чернышевск (ООО "Полюны-2")	0,04	30,21	-	-	-
2023	Муниципальный район «Чернышевский район», сельское поселение «Колымацкое»	0,27	-	-	-	-	-	-	Свалка ТКО пгт. Чернышевск (ООО "Полюны-2")	0,27	66,91	-	-	-
2023	Муниципальный район «Чернышевский район», сельское поселение «Курмановское»	0,02	-	-	-	-	-	-	Свалка ТКО пгт. Чернышевск (ООО "Полюны-2")	0,02	34,26	-	-	-
2023	Муниципальный район «Чернышевский район», сельское поселение «Миньгайское»	0,12	-	-	-	-	-	-	Свалка ТКО пгт. Чернышевск (ООО "Полюны-2")	0,12	32,19	-	-	-
2023	Муниципальный район «Чернышевский район», сельское поселение «Новосельское»	0,04	-	-	-	-	-	-	Свалка ТКО пгт. Чернышевск (ООО "Полюны-2")	0,04	29,28	-	-	-
2023	Муниципальный район «Чернышевский район», сельское поселение «Павловское»	0,07	-	-	-	-	-	-	Свалка ТКО пгт. Чернышевск (ООО "Полюны-2")	0,07	61,12	-	-	-

Год	Муниципальное образование/сельское муниципальное образование	Масса образованных ТКО (глице тонов)*	Мусорорегулируемая станция/площадка временного назначения			Объект «Обработка»			Объект «Размещение»			Объект «Обезвреживание»		
			наименование	масса поступающих отходов (тыс. тонн)	средняя дистанция до объекта по маршруту района (км)	наименование	масса поступающих отходов (тыс. тонн)	средняя дистанция до объекта по маршруту района (км)	наименование	масса поступающих отходов (тыс. тонн)	средняя дистанция до объекта по маршруту района (км)	наименование	масса поступающих отходов (тыс. тонн)	средняя дистанция до объекта по маршруту района (км)
2023	Муниципальный район «Чернышевский район», сельское поселение «Сарыкопское»	0,12	-	-	-	-	-	-	Свалка ТКО пгт. Чернышевск (ООО "Политим-2")	0,12	41,27	-	-	-
2023	Муниципальный район «Чернышевский район», сельское поселение «Узурское»	0,16	-	-	-	-	-	-	Свалка ТКО пгт. Чернышевск (ООО "Политим-2")	0,16	33,75	-	-	-
2023	Муниципальный район «Чернышевский район», сельское поселение «Урюковское»	0,17	-	-	-	-	-	-	Свалка ТКО пгт. Чернышевск (ООО "Политим-2")	0,17	133,76	-	-	-
2023	Муниципальный район «Чернышевский район», сельское поселение «Утинское»	0,24	-	-	-	-	-	-	Свалка ТКО пгт. Чернышевск (ООО "Политим-2")	0,24	16,57	-	-	-
2023	Муниципальный район «Читинский район», городское поселение «Алтайское»	2,38	-	-	-	-	-	-	Свалка ТКО г. Чита (ООО "ЭКО-Алтай")	2,38	128,77	-	-	-
2023	Муниципальный район «Читинский район», городское поселение «Колосовское»	2,25	-	-	-	-	-	-	Свалка ТКО г. Чита (ООО "ЭКО-Алтай")	2,25	100,79	-	-	-
2023	Муниципальный район «Читинский район», сельское поселение «Алтайское»	0,17	-	-	-	-	-	-	Свалка ТКО г. Чита (ООО "ЭКО-Алтай")	0,17	76,04	-	-	-
2023	Муниципальный район «Читинский район», сельское поселение «Архангельское»	0,58	-	-	-	-	-	-	Свалка ТКО г. Чита (ООО "ЭКО-Алтай")	0,58	108,24	-	-	-
2023	Муниципальный район «Читинский район», сельское поселение «Богдановское» (с. Богданово, с. Писка)	0,28	-	-	-	-	-	-	Свалка ТКО г. Чита (ООО "ЭКО-Алтай")	0,28	106,52	-	-	-
2023	Муниципальный район «Читинский район», сельское поселение «Богдановское» (с. Нурган)	0,06	-	-	-	-	-	-	Свалка ТКО с. Улейи (ООО "ЭКО-Алтай")	0,06	135,40	-	-	-
2023	Муниципальный район «Читинский район», сельское поселение «Верх-Читинское»	0,37	-	-	-	-	-	-	Свалка ТКО г. Чита (ООО "ЭКО-Алтай")	0,37	66,02	-	-	-
2023	Муниципальный район «Читинский район», сельское поселение «Горновское»	1,42	-	-	-	-	-	-	Свалка ТКО г. Чита (ООО "ЭКО-Алтай")	1,42	55,69	-	-	-
2023	Муниципальный район «Читинский район», сельское поселение «Знаменское»	0,19	-	-	-	-	-	-	Свалка ТКО г. Чита (ООО "ЭКО-Алтай")	0,19	109,47	-	-	-
2023	Муниципальный район «Читинский район», сельское поселение «Засовское»	1,27	-	-	-	-	-	-	Свалка ТКО г. Чита (ООО "ЭКО-Алтай")	1,27	48,04	-	-	-
2023	Муниципальный район «Читинский район», сельское поселение «Ильинское» (с. Далин-Ключи)	0,05	-	-	-	-	-	-	Свалка ТКО с. Улейи (ООО "ЭКО-Алтай")	0,05	91,13	-	-	-
2023	Муниципальный район «Читинский район», сельское поселение «Ильинское» (п.ст. Илтур)	0,17	-	-	-	-	-	-	Свалка ТКО г. Чита (ООО "ЭКО-Алтай")	0,17	51,78	-	-	-
2023	Муниципальный район «Читинский район», сельское поселение «Колосовское»	0,20	-	-	-	-	-	-	Свалка ТКО г. Чита (ООО "ЭКО-Алтай")	0,20	38,70	-	-	-
2023	Муниципальный район «Читинский район», сельское поселение «Ленинское»	0,04	-	-	-	-	-	-	Свалка ТКО г. Чита (ООО "ЭКО-Алтай")	0,04	211,36	-	-	-
2023	Муниципальный район «Читинский район», сельское поселение «Ленинское»	0,28	-	-	-	-	-	-	Свалка ТКО с. Улейи (ООО "ЭКО-Алтай")	0,28	80,54	-	-	-
2023	Муниципальный район «Читинский район», сельское поселение «Максимовское»	0,69	-	-	-	-	-	-	Свалка ТКО г. Чита (ООО "ЭКО-Алтай")	0,69	93,88	-	-	-
2023	Муниципальный район «Читинский район», сельское поселение «Молодежское» (с. Жолонцовка)	0,08	-	-	-	-	-	-	Свалка ТКО с. Улейи (ООО "ЭКО-Алтай")	0,08	70,93	-	-	-
2023	Муниципальный район «Читинский район», сельское поселение «Молодежское» (с. Старый Куку, п.ст. Лесная)	0,53	-	-	-	-	-	-	Свалка ТКО г. Чита (ООО "ЭКО-Алтай")	0,53	61,71	-	-	-
2023	Муниципальный район «Читинский район», сельское поселение «Молодежское»	0,39	-	-	-	-	-	-	Свалка ТКО г. Чита (ООО "ЭКО-Алтай")	0,39	92,42	-	-	-
2023	Муниципальный район «Читинский район», сельское поселение «Олеутское»	0,06	-	-	-	-	-	-	Свалка ТКО г. Чита (ООО "ЭКО-Алтай")	0,06	174,66	-	-	-
2023	Муниципальный район «Читинский район», сельское поселение «Синцовское»	0,19	-	-	-	-	-	-	Свалка ТКО г. Чита (ООО "ЭКО-Алтай")	0,19	58,08	-	-	-
2023	Муниципальный район «Читинский район», сельское поселение «Сыктеевское»	1,81	-	-	-	-	-	-	Свалка ТКО г. Чита (ООО "ЭКО-Алтай")	1,81	72,00	-	-	-
2023	Муниципальный район «Читинский район», сельское поселение «Сухинское»	0,31	-	-	-	-	-	-	Свалка ТКО с. Улейи (ООО "ЭКО-Алтай")	0,31	146,42	-	-	-
2023	Муниципальный район «Читинский район», сельское поселение «Узурское»	0,32	-	-	-	-	-	-	Свалка ТКО г. Чита (ООО "ЭКО-Алтай")	0,32	18,08	-	-	-
2023	Муниципальный район «Читинский район», сельское поселение «Шатинское»	0,43	-	-	-	-	-	-	Свалка ТКО г. Чита (ООО "ЭКО-Алтай")	0,43	75,50	-	-	-
2023	Муниципальный район «Читинский район», сельское поселение «Шибановское»	0,14	-	-	-	-	-	-	Свалка ТКО с. Улейи (ООО "ЭКО-Алтай")	0,14	93,14	-	-	-
2023	Муниципальный район «Шеловуговский район», сельское поселение «Варыдино-Шеловуговское»	0,20	-	-	-	-	-	-	Свалка ТКО г. Балей (МУП "Убайск")	0,20	149,37	-	-	-
2023	Муниципальный район «Шеловуговский район», сельское поселение «Глиновское»	0,05	-	-	-	-	-	-	Свалка ТКО г. Балей (МУП "Убайск")	0,05	84,19	-	-	-
2023	Муниципальный район «Шеловуговский район», сельское поселение «Колосовское»	0,10	-	-	-	-	-	-	Свалка ТКО г. Балей (МУП "Убайск")	0,10	149,63	-	-	-

Год	Муниципальное образование/часть муниципального образования	Масса образовательного ТКО (тыс. тонн)*	Муниципальному образованию			Муниципальному образованию			Муниципальному образованию		Муниципальному образованию		Муниципальному образованию		
			доля в муниципальном образовании	число поставщиков отходов (тыс. тонн)**	средняя дистанция до объекта по территории района (км)	число поставщиков отходов (тыс. тонн)**	средняя дистанция до объекта по территории района (км)	число поставщиков отходов (тыс. тонн)**	средняя дистанция до объекта по территории района (км)	число поставщиков отходов (тыс. тонн)**	средняя дистанция до объекта по территории района (км)	число поставщиков отходов (тыс. тонн)**	средняя дистанция до объекта по территории района (км)	число поставщиков отходов (тыс. тонн)**	средняя дистанция до объекта по территории района (км)
2023	Муниципальный район «Песчановский район», сельское поселение «Абало-Тыттойское»	0,06	-	-	-	-	-	-	Свалка ТКО г. Балей (МУП "Обалей")	0,06	136,07	-	-	-	
2023	Муниципальный район «Песчановский район», сельское поселение «Миронихинское»	0,05	-	-	-	-	-	-	Свалка ТКО г. Балей (МУП "Обалей")	0,05	145,83	-	-	-	
2023	Муниципальный район «Песчановский район», сельское поселение «Ильинское-Шалытинское»	0,06	-	-	-	-	-	-	Свалка ТКО г. Балей (МУП "Обалей")	0,06	128,30	-	-	-	
2023	Муниципальный район «Песчановский район», сельское поселение «Щеголовское»	0,47	-	-	-	-	-	-	Свалка ТКО г. Балей (МУП "Обалей")	0,47	126,03	-	-	-	
2023	Муниципальный район «Песчановский район», сельское поселение «Шинниковское»	0,07	-	-	-	-	-	-	Свалка ТКО г. Балей (МУП "Обалей")	0,07	150,16	-	-	-	
2023	Муниципальный район «Пилкинский район», городское поселение «Петропавловское»	2,78	-	-	-	-	-	-	Свалка ТКО г. Шинья (ОАО "ЖКО-Алтай")	2,78	94,34	-	-	-	
2023	Муниципальный район «Пилкинский район», городское поселение «Хойбытское»	0,54	-	-	-	-	-	-	Свалка ТКО г. Шинья (ОАО "ЖКО-Алтай")	0,54	29,63	-	-	-	
2023	Муниципальный район «Пилкинский район», городское поселение «Шинниковское»	3,72	-	-	-	-	-	-	Свалка ТКО г. Шинья (ОАО "ЖКО-Алтай")	3,72	33,71	-	-	-	
2023	Муниципальный район «Пилкинский район», сельское поселение «Богородицкое»	0,23	-	-	-	-	-	-	Свалка ТКО г. Шинья (ОАО "ЖКО-Алтай")	0,23	66,89	-	-	-	
2023	Муниципальный район «Пилкинский район», сельское поселение «Верхнешильское»	0,17	-	-	-	-	-	-	Свалка ТКО г. Шинья (ОАО "ЖКО-Алтай")	0,17	44,81	-	-	-	
2023	Муниципальный район «Пилкинский район», сельское поселение «Алтайское»	0,17	-	-	-	-	-	-	Свалка ТКО г. Шинья (ОАО "ЖКО-Алтай")	0,17	83,70	-	-	-	
2023	Муниципальный район «Пилкинский район», сельское поселение «Караульское»	0,52	-	-	-	-	-	-	Свалка ТКО г. Шинья (ОАО "ЖКО-Алтай")	0,52	35,19	-	-	-	
2023	Муниципальный район «Пилкинский район», сельское поселение «Миронихинское»	0,11	-	-	-	-	-	-	Свалка ТКО г. Шинья (ОАО "ЖКО-Алтай")	0,11	12,30	-	-	-	
2023	Муниципальный район «Пилкинский район», сельское поселение «Июльберезовское»	0,12	-	-	-	-	-	-	Свалка ТКО г. Шинья (ОАО "ЖКО-Алтай")	0,12	64,56	-	-	-	
2023	Муниципальный район «Пилкинский район», сельское поселение «Богородицкое»	0,08	-	-	-	-	-	-	Свалка ТКО г. Шинья (ОАО "ЖКО-Алтай")	0,08	83,81	-	-	-	
2023	Муниципальный район «Пилкинский район», сельское поселение «Орловское»	0,24	-	-	-	-	-	-	Свалка ТКО г. Шинья (ОАО "ЖКО-Алтай")	0,24	118,16	-	-	-	
2023	Муниципальный район «Пилкинский район», сельское поселение «Армавирское»	0,20	-	-	-	-	-	-	Свалка ТКО г. Шинья (ОАО "ЖКО-Алтай")	0,20	80,78	-	-	-	
2023	Муниципальный район «Пилкинский район», сельское поселение «Усть-Телемуктинское»	0,09	-	-	-	-	-	-	Свалка ТКО г. Шинья (ОАО "ЖКО-Алтай")	0,09	89,13	-	-	-	
2023	Муниципальный район «Пилкинский район», сельское поселение «Черное»	0,13	-	-	-	-	-	-	Свалка ТКО г. Шинья (ОАО "ЖКО-Алтай")	0,13	63,58	-	-	-	
2023	Пригородный муниципальный округ Забайкальского края	3,51	-	-	-	-	-	-	Свалка ТКО лтг. Приружик (ОАО "ЖКО-Алтай")	3,51	231,16	-	-	-	
2023	Пригородный муниципальный округ Забайкальского края (пгт. Ключка, с. Усть-Тасуркай, с. Верхний Тасуркай, с. Подковановка)	0,37	-	-	-	-	-	-	Полигон ТКО г. Краснокаменск (ОАО "АТГ")	0,37	91,17	-	-	-	
2024	Городской округ «Город Читы», Железнодорожный район	4,34	-	-	-	-	-	-	Свалка ТКО г. Питронов-Забайкальский (ООО "Июльберезов")	4,34	55,76	-	-	-	
2024	Городской округ «Город Читы», Железнодорожный район	14,90	-	-	-	14,90	27,84	-	Свалка ТКО г. Чита (ОАО "ЖКО-Алтай")	10,43	14,51	-	-	-	
2024	Городской округ «Город Читы», Железнодорожный район	2,51	-	-	-	-	-	-	Свалка ТКО г. Чита (ОАО "ЖКО-Алтай")	2,51	64,18	-	-	-	
2024	Городской округ «Город Читы», Центральный район	26,07	-	-	-	26,07	33,34	-	Свалка ТКО г. Чита (ОАО "ЖКО-Алтай")	18,25	14,51	-	-	-	
2024	Городской округ «Город Читы», Центральный район	46,04	-	-	-	46,04	14,23	-	Свалка ТКО г. Чита (ОАО "ЖКО-Алтай")	32,23	14,51	-	-	-	
2024	Городской округ «Город Читы», Центральный район	4,99	-	-	-	-	-	-	Свалка ТКО г. Чита (ОАО "ЖКО-Алтай")	4,99	22,34	-	-	-	
2024	Городской округ «Город Читы», Черновский район	14,78	-	-	-	-	-	-	Свалка ТКО г. Чита (ОАО "ЖКО-Алтай")	14,78	37,48	-	-	-	
2024	Городской округ «Город Читы», Черновский район	12,99	-	-	-	12,99	42,61	-	Свалка ТКО г. Чита (ОАО "ЖКО-Алтай")	9,09	14,51	-	-	-	
2024	Городской округ «Нижнее Алтанское»	3,53	-	-	-	-	-	-	Свалка ТКО лтг. Алтанское (ОАО "ЖКО-Алтай")	3,53	51,86	-	-	-	
2024	Городской округ ЗАТО п. Горный**	2,35	-	-	-	-	-	-	Свалка ТКО в. Уабын (ОАО "ЖКО-Алтай")**	2,35	57,01	-	-	-	
2024	Каларский муниципальный округ Забайкальского края	2,04	-	-	-	-	-	-	-	-	-	Нормативная устьевая иблани пгт. Новая Чита	2,04	119,45	

Год	Муниципальное образование/муниципальное образование	Масса обжаренных ТК (тыс. тонн)*	Мультирегиональная станция/площадка временного выкопчения		Объект обработки		Объект размещения		Объект обезвреживания				
			наименование	масса поступающих отходов (тыс. тонн)*	средняя дистанция до объекта по маршруту (км) района (по)	наименование	масса поступающих отходов (тыс. тонн)*	средняя дистанция до объекта по маршруту (км) района (по)	наименование	масса поступающих отходов (тыс. тонн)*	средняя дистанция до объекта по маршруту (км) района (по)		
2024	Каларский муниципальный округ Зейского района (п. ст. Кузнец)	0,27	ПВН п.ст. Кузнец	0,27	6,90	-	-	-	-	Инцинераторная установка обитин пгт. Новая Чара	0,27	180,89	
2024	Муниципальный район «Алгский район», городское поселение «Новоордынское»	0,66	-	-	-	-	-	Свалка ТК0 пгт. Алгское (ООО "ЭКО-Алгские")	0,66	33,07	-	-	
2024	Муниципальный район «Алгский район», городское поселение «Орловский»	0,37	-	-	-	-	-	Свалка ТК0 пгт. Алгское (ООО "ЭКО-Алгские")	0,37	39,71	-	-	
2024	Муниципальный район «Алгский район», сельское поселение «Алгское»	0,52	-	-	-	-	-	Свалка ТК0 пгт. Алгское (ООО "ЭКО-Алгские")	0,52	16,64	-	-	
2024	Муниципальный район «Алгский район», сельское поселение «Будучее»	0,10	-	-	-	-	-	Свалка ТК0 пгт. Алгское (ООО "ЭКО-Алгские")	0,10	80,09	-	-	
2024	Муниципальный район «Алгский район», сельское поселение «Городок»	0,13	-	-	-	-	-	Свалка ТК0 пгт. Алгское (ООО "ЭКО-Алгские")	0,13	83,37	-	-	
2024	Муниципальный район «Алгский район», сельское поселение «Кутайба»	0,13	-	-	-	-	-	Свалка ТК0 пгт. Алгское (ООО "ЭКО-Алгские")	0,13	88,89	-	-	
2024	Муниципальный район «Алгский район», сельское поселение «Саяны»	0,13	-	-	-	-	-	Свалка ТК0 пгт. Алгское (ООО "ЭКО-Алгские")	0,13	33,39	-	-	
2024	Муниципальный район «Алгский район», сельское поселение «Судурган»	0,15	-	-	-	-	-	Свалка ТК0 пгт. Алгское (ООО "ЭКО-Алгские")	0,15	54,82	-	-	
2024	Муниципальный район «Алгский район», сельское поселение «Урга-Арга»	0,20	-	-	-	-	-	Свалка ТК0 пгт. Алгское (ООО "ЭКО-Алгские")	0,20	204,15	-	-	
2024	Муниципальный район «Алгский район», сельское поселение «Хойто-Арга»	0,12	-	-	-	-	-	Свалка ТК0 пгт. Алгское (ООО "ЭКО-Алгские")	0,12	44,33	-	-	
2024	Муниципальный район «Алгский район», сельское поселение «Июно-Хандык»	0,17	-	-	-	-	-	Свалка ТК0 пгт. Алгское (ООО "ЭКО-Алгские")	0,17	50,94	-	-	
2024	Муниципальный район «Алгский район», сельское поселение «Мозулай»	0,14	-	-	-	-	-	Свалка ТК0 пгт. Алгское (ООО "ЭКО-Алгские")	0,14	33,16	-	-	
2024	Муниципальный район «Алгский район», сельское поселение «Ильинский Артавай»	0,13	-	-	-	-	-	Свалка ТК0 пгт. Алгское (ООО "ЭКО-Алгские")	0,13	36,37	-	-	
2024	Алгский муниципальный округ, (бывшее сельское поселение «Алгское»)****	0,71	-	-	-	-	-	Свалка ТК0 с. Алгва (ООО "ЭКО-Алгские")	0,71	19,41	-	-	
2024	Алгский муниципальный округ, (бывшее сельское поселение «Алгское»)****	0,07	-	-	-	-	-	Свалка ТК0 с. Алгва (ООО "ЭКО-Алгские")	0,07	29,37	-	-	
2024	Алгский муниципальный округ, (бывшее сельское поселение «Жульковский»)****	0,06	-	-	-	-	-	Свалка ТК0 с. Алгва (ООО "ЭКО-Алгские")	0,06	59,61	-	-	
2024	Алгский муниципальный округ, (бывшее сельское поселение «Ильинский»)****	0,06	-	-	-	-	-	Свалка ТК0 с. Алгва (ООО "ЭКО-Алгские")	0,06	61,21	-	-	
2024	Алгский муниципальный округ, (бывшее сельское поселение «Иртышское»)****	0,12	-	-	-	-	-	Свалка ТК0 с. Алгва (ООО "ЭКО-Алгские")	0,12	42,45	-	-	
2024	Алгский муниципальный округ, (бывшее сельское поселение «Покорный»)****	0,10	-	-	-	-	-	Свалка ТК0 с. Алгва (ООО "ЭКО-Алгские")	0,10	35,97	-	-	
2024	Алгский муниципальный округ, (бывшее сельское поселение «Орловское»)****	0,07	-	-	-	-	-	Свалка ТК0 с. Алгва (ООО "ЭКО-Алгские")	0,07	49,71	-	-	
2024	Алгский муниципальный округ, (бывшее сельское поселение «Токторское»)****	0,05	-	-	-	-	-	Свалка ТК0 с. Алгва (ООО "ЭКО-Алгские")	0,05	46,73	-	-	
2024	Алгский муниципальный округ, (бывшее сельское поселение «Убор-Токторское»)****	0,03	-	-	-	-	-	Свалка ТК0 с. Алгва (ООО "ЭКО-Алгские")	0,03	61,25	-	-	
2024	Алгский муниципальный округ, (бывшее сельское поселение «Улачское»)****	0,08	-	-	-	-	-	Свалка ТК0 с. Алгва (ООО "ЭКО-Алгские")	0,08	30,10	-	-	
2024	Алгский муниципальный округ, (бывшее сельское поселение «Урейское»)****	0,15	-	-	-	-	-	Свалка ТК0 с. Алгва (ООО "ЭКО-Алгские")	0,15	11,80	-	-	
2024	Алгский муниципальный округ, (бывшее сельское поселение «Уют-Ильинское»)****	0,11	-	-	-	-	-	Свалка ТК0 с. Алгва (ООО "ЭКО-Алгские")	0,11	45,34	-	-	
2024	Александрово-Заводский муниципальный округ, (бывшее сельское поселение «Александрово-Заводское»)****	0,42	МПС с. Калга	0,42	120,91	Комплекс по сортировке ТК0 в г. Красноярском	0,42	149,71	Политон ТК0 г. Красноярский (ООО "АТТ")	0,29	1,37	-	-
2024	Александрово-Заводский муниципальный округ, (бывшее сельское поселение «Богдановское»)****	0,08	МПС с. Калга	0,08	154,82	Комплекс по сортировке ТК0 в г. Красноярском	0,08	149,71	Политон ТК0 г. Красноярский (ООО "АТТ")	0,06	1,37	-	-
2024	Александрово-Заводский муниципальный округ, (бывшее сельское поселение «Будучее»)****	0,06	МПС с. Калга	0,06	99,64	Комплекс по сортировке ТК0 в г. Красноярском	0,06	149,71	Политон ТК0 г. Красноярский (ООО "АТТ")	0,05	1,37	-	-
2024	Александрово-Заводский муниципальный округ, (бывшее сельское поселение «Кутайба»)****	0,03	МПС с. Калга	0,03	145,85	Комплекс по сортировке ТК0 в г. Красноярском	0,03	149,71	Политон ТК0 г. Красноярский (ООО "АТТ")	0,02	1,37	-	-
2024	Александрово-Заводский муниципальный округ, (бывшее сельское поселение «Милосердие»)****	0,10	МПС с. Калга	0,10	134,90	Комплекс по сортировке ТК0 в г. Красноярском	0,10	149,71	Политон ТК0 г. Красноярский (ООО "АТТ")	0,07	1,37	-	-
2024	Александрово-Заводский муниципальный округ, (бывшее сельское поселение «Михайловское»)****	0,04	МПС с. Калга	0,04	127,83	Комплекс по сортировке ТК0 в г. Красноярском	0,04	149,71	Политон ТК0 г. Красноярский (ООО "АТТ")	0,03	1,37	-	-
2024	Александрово-Заводский муниципальный округ, (бывшее сельское поселение «Ильинское»)****	0,02	МПС с. Калга	0,02	134,94	Комплекс по сортировке ТК0 в г. Красноярском	0,02	149,71	Политон ТК0 г. Красноярский (ООО "АТТ")	0,01	1,37	-	-

Год	Муниципальное образование/число муниципальных образований	Масса образованных ТКО (тыс. тонн)*	Мусорекспортная станция/площадка временного назначения			Объект обработки			Объект размещения			Объект обезвреживания		
			наименование	масса поступивших отходов (тыс. тонн)*	средняя дистанция до объекта по адресу расположения района (км)	наименование	масса поступивших отходов (тыс. тонн)*	средняя дистанция до объекта по адресу расположения района (км)	наименование	масса поступивших отходов (тыс. тонн)*	средняя дистанция до объекта по адресу расположения района (км)	наименование	масса поступивших отходов (тыс. тонн)*	средняя дистанция до объекта по адресу расположения района (км)
2024	Александрово-Заводской муниципальный округ, (бывшее сельское поселение «Юноа-Акатуйское»)*****	0,12	МПС с. Калки	0,12	132,50	Комплекс по сортировке ТКО в г. Краснокамском	0,12	149,71	Политон ТКО г. Краснокамский (ООО "АТТ")	0,08	1,37	-	-	-
2024	Александрово-Заводской муниципальный округ, (бывшее сельское поселение «Олон-Юртыкское»)*****	0,05	МПС с. Калки	0,05	165,66	Комплекс по сортировке ТКО в г. Краснокамском	0,05	149,71	Политон ТКО г. Краснокамский (ООО "АТТ")	0,03	1,37	-	-	-
2024	Александрово-Заводской муниципальный округ, (бывшее сельское поселение «Парожонкуйское»)*****	0,05	МПС с. Калки	0,05	187,27	Комплекс по сортировке ТКО в г. Краснокамском	0,05	149,71	Политон ТКО г. Краснокамский (ООО "АТТ")	0,03	1,37	-	-	-
2024	Александрово-Заводской муниципальный округ, (бывшее сельское поселение «Савро-Бордуйское»)*****	0,02	МПС с. Калки	0,02	64,30	Комплекс по сортировке ТКО в г. Краснокамском	0,02	149,71	Политон ТКО г. Краснокамский (ООО "АТТ")	0,02	1,37	-	-	-
2024	Александрово-Заводской муниципальный округ, (бывшее сельское поселение «Чиддагтыкское»)*****	0,04	МПС с. Калки	0,04	105,56	Комплекс по сортировке ТКО в г. Краснокамском	0,04	149,71	Политон ТКО г. Краснокамский (ООО "АТТ")	0,03	1,37	-	-	-
2024	Александрово-Заводской муниципальный округ, (бывшее сельское поселение «Парожонкуйское»)*****	0,08	МПС с. Калки	0,08	160,87	Комплекс по сортировке ТКО в г. Краснокамском	0,08	149,71	Политон ТКО г. Краснокамский (ООО "АТТ")	0,06	1,37	-	-	-
2024	Муниципальный район «Балейский район», сельское поселение «Город Балей»	3,03	-	-	-	-	-	-	Станка ТКО г. Балей (МУП "Обсервис")	3,03	60,31	-	-	-
2024	Муниципальный район «Балейский район», сельское поселение «Жиддагтыкское»	0,09	-	-	-	-	-	-	Станка ТКО г. Балей (МУП "Обсервис")	0,09	65,77	-	-	-
2024	Муниципальный район «Балейский район», сельское поселение «Камковское»	0,13	-	-	-	-	-	-	Станка ТКО г. Балей (МУП "Обсервис")	0,13	50,67	-	-	-
2024	Муниципальный район «Балейский район», сельское поселение «Матюкское»	0,10	-	-	-	-	-	-	Станка ТКО г. Балей (МУП "Обсервис")	0,10	26,03	-	-	-
2024	Муниципальный район «Балейский район», сельское поселение «Джиддагтыкское»	0,06	-	-	-	-	-	-	Станка ТКО г. Балей (МУП "Обсервис")	0,06	114,59	-	-	-
2024	Муниципальный район «Балейский район», сельское поселение «Канжискильдинское»	0,16	-	-	-	-	-	-	Станка ТКО г. Балей (МУП "Обсервис")	0,16	73,49	-	-	-
2024	Муниципальный район «Балейский район», сельское поселение «Кижингуйское»	0,09	-	-	-	-	-	-	Станка ТКО г. Балей (МУП "Обсервис")	0,09	28,05	-	-	-
2024	Муниципальный район «Балейский район», сельское поселение «Кудайпадыкское»	0,17	-	-	-	-	-	-	Станка ТКО г. Балей (МУП "Обсервис")	0,17	52,37	-	-	-
2024	Муниципальный район «Балейский район», сельское поселение «Ундик-Кызылское»	0,15	-	-	-	-	-	-	Станка ТКО г. Балей (МУП "Обсервис")	0,15	59,31	-	-	-
2024	Муниципальный район «Балейский район», сельское поселение «Ундикское»	0,15	-	-	-	-	-	-	Станка ТКО г. Балей (МУП "Обсервис")	0,15	40,99	-	-	-
2024	Муниципальный район «Борзинский район», сельское поселение «Борзинское»	9,39	МПС г. Борзя	9,39	43,62	Комплекс по сортировке ТКО в г. Краснокамском	9,39	168,53	Политон ТКО г. Краснокамский (ООО "АТТ")	6,58	1,37	-	-	-
2024	Муниципальный район «Борзинский район», сельское поселение «Шерюкитское»	2,46	МПС г. Борзя	2,46	65,40	Комплекс по сортировке ТКО в г. Краснокамском	2,46	168,53	Политон ТКО г. Краснокамский (ООО "АТТ")	1,72	1,37	-	-	-
2024	Муниципальный район «Борзинский район», сельское поселение «Акурйское»	0,03	МПС г. Борзя	0,03	83,20	Комплекс по сортировке ТКО в г. Краснокамском	0,03	168,52	Политон ТКО г. Краснокамский (ООО "АТТ")	0,02	1,37	-	-	-
2024	Муниципальный район «Борзинский район», сельское поселение «Бямбулукское»	0,03	МПС г. Борзя	0,03	82,44	Комплекс по сортировке ТКО в г. Краснокамском	0,03	168,52	Политон ТКО г. Краснокамский (ООО "АТТ")	0,02	1,37	-	-	-
2024	Муниципальный район «Борзинский район», сельское поселение «Кичменское»	0,02	МПС г. Борзя	0,02	49,46	Комплекс по сортировке ТКО в г. Краснокамском	0,02	168,52	Политон ТКО г. Краснокамский (ООО "АТТ")	0,01	1,37	-	-	-
2024	Муниципальный район «Борзинский район», сельское поселение «Кондуйское»	0,07	МПС г. Борзя	0,07	110,72	Комплекс по сортировке ТКО в г. Краснокамском	0,07	168,53	Политон ТКО г. Краснокамский (ООО "АТТ")	0,05	1,37	-	-	-
2024	Муниципальный район «Борзинский район», сельское поселение «Кызылбордуйское»	0,04	МПС г. Борзя	0,04	118,77	Комплекс по сортировке ТКО в г. Краснокамском	0,04	168,53	Политон ТКО г. Краснокамский (ООО "АТТ")	0,03	1,37	-	-	-
2024	Муниципальный район «Борзинский район», сельское поселение «Кызылбордуйское»	0,04	МПС г. Борзя	0,04	14,73	Комплекс по сортировке ТКО в г. Краснокамском	0,04	168,53	Политон ТКО г. Краснокамский (ООО "АТТ")	0,03	1,37	-	-	-
2024	Муниципальный район «Борзинский район», сельское поселение «Кривобережское»	0,07	МПС г. Борзя	0,07	75,95	Комплекс по сортировке ТКО в г. Краснокамском	0,07	168,53	Политон ТКО г. Краснокамский (ООО "АТТ")	0,05	1,37	-	-	-
2024	Муниципальный район «Борзинский район», сельское поселение «Кызылбордуйское»	0,04	МПС г. Борзя	0,04	90,04	Комплекс по сортировке ТКО в г. Краснокамском	0,04	168,52	Политон ТКО г. Краснокамский (ООО "АТТ")	0,03	1,37	-	-	-
2024	Муниципальный район «Борзинский район», сельское поселение «Сондуйское»	0,08	МПС г. Борзя	0,08	106,32	Комплекс по сортировке ТКО в г. Краснокамском	0,08	168,53	Политон ТКО г. Краснокамский (ООО "АТТ")	0,06	1,37	-	-	-
2024	Муниципальный район «Борзинский район», сельское поселение «Усть-Озерное»	0,05	МПС г. Борзя	0,05	75,30	Комплекс по сортировке ТКО в г. Краснокамском	0,05	168,53	Политон ТКО г. Краснокамский (ООО "АТТ")	0,04	1,37	-	-	-
2024	Муниципальный район «Борзинский район», сельское поселение «Халд-Булулукское»	0,07	МПС г. Борзя	0,07	48,82	Комплекс по сортировке ТКО в г. Краснокамском	0,07	168,52	Политон ТКО г. Краснокамский (ООО "АТТ")	0,05	1,37	-	-	-
2024	Муниципальный район «Борзинский район», сельское поселение «Иргиз-Олуякское»	0,09	МПС г. Борзя	0,09	78,29	Комплекс по сортировке ТКО в г. Краснокамском	0,09	168,53	Политон ТКО г. Краснокамский (ООО "АТТ")	0,06	1,37	-	-	-
2024	Муниципальный район «Борзинский район», сельское поселение «Чиддагтыкское»	0,09	МПС г. Борзя	0,09	39,39	Комплекс по сортировке ТКО в г. Краснокамском	0,09	168,53	Политон ТКО г. Краснокамский (ООО "АТТ")	0,06	1,37	-	-	-
2024	Муниципальный район «Борзинский район», сельское поселение «Шонкуйское»	0,03	МПС г. Борзя	0,03	93,56	Комплекс по сортировке ТКО в г. Краснокамском	0,03	168,53	Политон ТКО г. Краснокамский (ООО "АТТ")	0,02	1,37	-	-	-
2024	Муниципальный район «Борзинский район», сельское поселение «Кызылбордуйское»	0,08	МПС г. Борзя	0,08	13,93	Комплекс по сортировке ТКО в г. Краснокамском	0,08	168,53	Политон ТКО г. Краснокамский (ООО "АТТ")	0,05	1,37	-	-	-

Год	Муниципальное образование/часть муниципального образования	Масса обрабатываемых ТКО (тыс. тонн)*	Мультиперегрузочная станция/площадка приемного накопления			Объект обработки			Объект размещения			Объект обезвреживания		
			наименование	масса поступающих отходов (тыс. тонн)	средняя дистанция до объекта по территории района (км)	наименование	масса поступающих отходов (тыс. тонн)	средняя дистанция до объекта по территории района (км)	наименование	масса поступающих отходов (тыс. тонн)	средняя дистанция до объекта по территории района (км)	наименование	масса поступающих отходов (тыс. тонн)	средняя дистанция до объекта по территории района (км)
2024	Муниципальный район «Галиурин-Заводский район», сельское поселение «Бизантское»	0,12	-	-	-	-	-	-	Свалка ТКО с. Галиуринский Завод (ООО "Келр")	0,12	82,39	-	-	-
2024	Муниципальный район «Галиурин-Заводский район», сельское поселение «Бурлакское»	0,08	-	-	-	-	-	-	Свалка ТКО с. Галиуринский Завод (ООО "Келр")	0,08	42,86	-	-	-
2024	Муниципальный район «Галиурин-Заводский район», сельское поселение «Галиурин-Заводское»	4,88	-	-	-	-	-	-	Свалка ТКО с. Галиуринский Завод (ООО "Келр")	0,88	46,57	-	-	-
2024	Муниципальный район «Галиурин-Заводский район», сельское поселение «Нюхтинское»	0,39	-	-	-	-	-	-	Свалка ТКО с. Галиуринский Завод (ООО "Келр")	0,39	32,76	-	-	-
2024	Муниципальный район «Галиурин-Заводский район», сельское поселение «Солончихинское»	4,11	-	-	-	-	-	-	Свалка ТКО с. Галиуринский Завод (ООО "Келр")	0,11	56,53	-	-	-
2024	Муниципальный район «Галиурин-Заводский район», сельское поселение «Трибунское»	0,09	-	-	-	-	-	-	Свалка ТКО с. Галиуринский Завод (ООО "Келр")	0,09	35,22	-	-	-
2024	Муниципальный район «Галиурин-Заводский район», сельское поселение «Удмутовское»	0,09	-	-	-	-	-	-	Свалка ТКО с. Галиуринский Завод (ООО "Келр")	0,09	13,79	-	-	-
2024	Муниципальный район «Город Краснокамский и Краснокамский район», городское поселение «Город Краснокамский»	12,21	-	-	-	Комплекс по сортировке ТКО в г. Краснокамске	12,21	21,57	Политгон ТКО г. Краснокамск (ООО "АТТ")	8,54	1,37	-	-	-
2024	Муниципальный район «Город Краснокамский и Краснокамский район», сельское поселение «Бойцовское»	0,08	-	-	-	Комплекс по сортировке ТКО в г. Краснокамске	0,08	87,74	Политгон ТКО г. Краснокамск (ООО "АТТ")	0,04	1,37	-	-	-
2024	Муниципальный район «Город Краснокамский и Краснокамский район», сельское поселение «Кайбутовское»	0,08	-	-	-	Комплекс по сортировке ТКО в г. Краснокамске	0,08	58,00	Политгон ТКО г. Краснокамск (ООО "АТТ")	0,06	1,37	-	-	-
2024	Муниципальный район «Город Краснокамский и Краснокамский район», сельское поселение «Кашаевское»	0,05	-	-	-	Комплекс по сортировке ТКО в г. Краснокамске	0,05	75,39	Политгон ТКО г. Краснокамск (ООО "АТТ")	0,04	1,37	-	-	-
2024	Муниципальный район «Город Краснокамский и Краснокамский район», сельское поселение «Ковалевское»	0,14	-	-	-	Комплекс по сортировке ТКО в г. Краснокамске	0,14	77,29	Политгон ТКО г. Краснокамск (ООО "АТТ")	0,10	1,37	-	-	-
2024	Муниципальный район «Город Краснокамский и Краснокамский район», сельское поселение «Маруфовское»	0,17	-	-	-	Комплекс по сортировке ТКО в г. Краснокамске	0,17	54,33	Политгон ТКО г. Краснокамск (ООО "АТТ")	0,12	1,37	-	-	-
2024	Муниципальный район «Город Краснокамский и Краснокамский район», сельское поселение «Сотуй-Минюкское»	0,06	-	-	-	Комплекс по сортировке ТКО в г. Краснокамске	0,06	13,96	Политгон ТКО г. Краснокамск (ООО "АТТ")	0,04	1,37	-	-	-
2024	Муниципальный район «Город Краснокамский и Краснокамский район», сельское поселение «Среднеуринское»	0,05	-	-	-	Комплекс по сортировке ТКО в г. Краснокамске	0,05	93,18	Политгон ТКО г. Краснокамск (ООО "АТТ")	0,03	1,37	-	-	-
2024	Муниципальный район «Город Краснокамский и Краснокамский район», сельское поселение «Целинтинское»	0,27	-	-	-	Комплекс по сортировке ТКО в г. Краснокамске	0,27	32,61	Политгон ТКО г. Краснокамск (ООО "АТТ")	0,19	1,37	-	-	-
2024	Муниципальный район «Город Краснокамский и Краснокамский район», сельское поселение «Общественное»	0,12	-	-	-	Комплекс по сортировке ТКО в г. Краснокамске	0,12	73,75	Политгон ТКО г. Краснокамск (ООО "АТТ")	0,09	1,37	-	-	-
2024	Муниципальный район «Дульдуртинский район», сельское поселение «Алчидинское»	0,21	-	-	-	-	-	-	Свалка ТКО с. Дульдурга (ООО "ЭКО-Альянс")	0,21	36,24	-	-	-
2024	Муниципальный район «Дульдуртинский район», сельское поселение «Ара-Ила»	0,07	-	-	-	-	-	-	Свалка ТКО с. Дульдурга (ООО "ЭКО-Альянс")	0,07	60,50	-	-	-
2024	Муниципальный район «Дульдуртинский район», сельское поселение «Балдинское»	0,20	-	-	-	-	-	-	Свалка ТКО с. Дульдурга (ООО "ЭКО-Альянс")	0,20	51,20	-	-	-
2024	Муниципальный район «Дульдуртинский район», сельское поселение «Дульдурга»	1,23	-	-	-	-	-	-	Свалка ТКО с. Дульдурга (ООО "ЭКО-Альянс")	1,25	27,83	-	-	-
2024	Муниципальный район «Дульдуртинский район», сельское поселение «Зутурейское»	0,22	-	-	-	-	-	-	Свалка ТКО с. Дульдурга (ООО "ЭКО-Альянс")	0,22	52,66	-	-	-
2024	Муниципальный район «Дульдуртинский район», сельское поселение «Ива»	0,05	-	-	-	-	-	-	Свалка ТКО с. Дульдурга (ООО "ЭКО-Альянс")	0,05	24,07	-	-	-
2024	Муниципальный район «Дульдуртинский район», сельское поселение «Талтапское»	0,12	-	-	-	-	-	-	Свалка ТКО с. Дульдурга (ООО "ЭКО-Альянс")	0,12	18,92	-	-	-
2024	Муниципальный район «Дульдуртинский район», сельское поселение «Тюкчи»	0,16	-	-	-	-	-	-	Свалка ТКО с. Дульдурга (ООО "ЭКО-Альянс")	0,16	64,48	-	-	-
2024	Муниципальный район «Дульдуртинский район», сельское поселение «Ульча»	0,16	-	-	-	-	-	-	Свалка ТКО с. Дульдурга (ООО "ЭКО-Альянс")	0,16	16,78	-	-	-
2024	Муниципальный район «Дульдуртинский район», сельское поселение «Ушмакское»	0,14	-	-	-	-	-	-	Свалка ТКО с. Дульдурга (ООО "ЭКО-Альянс")	0,14	43,12	-	-	-
2024	Муниципальный район «Завьяловский район», городское поселение «Завьяловское»	5,06	-	-	-	Комплекс по сортировке ТКО в г. Краснокамске	5,06	111,87	Политгон ТКО г. Краснокамск (ООО "АТТ")	3,54	1,37	-	-	-

Год	Муниципальное образование/часть муниципального образования	Меся образовательных ТКО (тыс. тонн)*	Мультирегрессионная оценка/плановые значения временного наконечника			Объект обработки			Объект размещения			Объект обезвреживания		
			концентрация	мгновенная оценка (тыс. тонн)	средняя величина по объекту по территории района (тыс. тонн)	наименование	мгновенная оценка (тыс. тонн)	средняя величина по объекту по территории района (тыс. тонн)	наименование	мгновенная оценка (тыс. тонн)	средняя величина по объекту по территории района (тыс. тонн)	наименование	мгновенная оценка (тыс. тонн)	средняя величина по объекту по территории района (тыс. тонн)
2024	Муниципальный район «Забайкальский район», сельское поселение «Албан-Гульское»	0,06	-	-	-	Комплекс по сортировке ТКО в г. Краснокаменск	0,06	129,42	Политон ТКО г. Краснокаменск (ООО "АТТ")	0,04	1,37	-	-	-
2024	Муниципальный район «Забайкальский район», сельское поселение «Албан-Гульское»	0,32	-	-	-	Комплекс по сортировке ТКО в г. Краснокаменск	0,32	97,32	Политон ТКО г. Краснокаменск (ООО "АТТ")	0,22	1,37	-	-	-
2024	Муниципальный район «Забайкальский район», сельское поселение «Джурское»	1,28	-	-	-	Комплекс по сортировке ТКО в г. Краснокаменск	1,28	126,39	Политон ТКО г. Краснокаменск (ООО "АТТ")	0,90	1,37	-	-	-
2024	Муниципальный район «Забайкальский район», сельское поселение «Краснокаменское»	0,07	-	-	-	Комплекс по сортировке ТКО в г. Краснокаменск	0,07	129,66	Политон ТКО г. Краснокаменск (ООО "АТТ")	0,05	1,37	-	-	-
2024	Муниципальный район «Забайкальский район», сельское поселение «Рудник-Албан-Гульское»	0,03	-	-	-	Комплекс по сортировке ТКО в г. Краснокаменск	0,03	63,92	Политон ТКО г. Краснокаменск (ООО "АТТ")	0,02	1,37	-	-	-
2024	Муниципальный район «Забайкальский район», сельское поселение «Стеленское»	0,06	-	-	-	Комплекс по сортировке ТКО в г. Краснокаменск	0,06	42,28	Политон ТКО г. Краснокаменск (ООО "АТТ")	0,04	1,37	-	-	-
2024	Муниципальный район «Забайкальский район», сельское поселение «Мерло-Сырково»	0,13	-	-	-	Комплекс по сортировке ТКО в г. Краснокаменск	0,13	144,20	Политон ТКО г. Краснокаменск (ООО "АТТ")	0,09	1,37	-	-	-
2024	Муниципальный район «Забайкальский район», сельское поселение «Буринское»	0,08	МПС с. Калта	0,08	55,32	Комплекс по сортировке ТКО в г. Краснокаменск	0,08	149,71	Политон ТКО г. Краснокаменск (ООО "АТТ")	0,06	1,37	-	-	-
2024	Муниципальный район «Калганский район», сельское поселение «Вернее-Калганское»	0,04	МПС с. Калта	0,04	35,73	Комплекс по сортировке ТКО в г. Краснокаменск	0,04	149,71	Политон ТКО г. Краснокаменск (ООО "АТТ")	0,03	1,37	-	-	-
2024	Муниципальный район «Калганский район», сельское поселение «Долово-Калганское»	0,10	МПС с. Калта	0,10	32,27	Комплекс по сортировке ТКО в г. Краснокаменск	0,10	149,71	Политон ТКО г. Краснокаменск (ООО "АТТ")	0,07	1,37	-	-	-
2024	Муниципальный район «Калганский район», сельское поселение «Калганское»	0,20	МПС с. Калта	0,20	32,20	Комплекс по сортировке ТКО в г. Краснокаменск	0,20	149,71	Политон ТКО г. Краснокаменск (ООО "АТТ")	0,14	1,37	-	-	-
2024	Муниципальный район «Калганский район», сельское поселение «Калганское»	0,59	МПС с. Калта	0,59	24,71	Комплекс по сортировке ТКО в г. Краснокаменск	0,59	149,71	Политон ТКО г. Краснокаменск (ООО "АТТ")	0,41	1,37	-	-	-
2024	Муниципальный район «Калганский район», сельское поселение «Большее-Калганское»	0,03	МПС с. Калта	0,03	43,66	Комплекс по сортировке ТКО в г. Краснокаменск	0,03	149,71	Политон ТКО г. Краснокаменск (ООО "АТТ")	0,02	1,37	-	-	-
2024	Муниципальный район «Калганский район», сельское поселение «Малое-Калганское»	0,09	МПС с. Калта	0,09	26,05	Комплекс по сортировке ТКО в г. Краснокаменск	0,09	149,71	Политон ТКО г. Краснокаменск (ООО "АТТ")	0,06	1,37	-	-	-
2024	Муниципальный район «Калганский район», сельское поселение «Сырье-Борзинское»	0,06	МПС с. Калта	0,06	45,86	Комплекс по сортировке ТКО в г. Краснокаменск	0,06	149,71	Политон ТКО г. Краснокаменск (ООО "АТТ")	0,04	1,37	-	-	-
2024	Муниципальный район «Калганский район», сельское поселение «Малый-Алтан-Валово»	0,06	МПС с. Калта	0,06	22,60	Комплекс по сортировке ТКО в г. Краснокаменск	0,06	149,71	Политон ТКО г. Краснокаменск (ООО "АТТ")	0,04	1,37	-	-	-
2024	Муниципальный район «Калганский район», сельское поселение «Чуриновское»	0,06	МПС с. Калта	0,06	10,46	Комплекс по сортировке ТКО в г. Краснокаменск	0,06	149,71	Политон ТКО г. Краснокаменск (ООО "АТТ")	0,04	1,37	-	-	-
2024	Муниципальный район «Калганский район», сельское поселение «Долонское»	0,02	МПС с. Калта	0,02	28,41	Комплекс по сортировке ТКО в г. Краснокаменск	0,02	149,71	Политон ТКО г. Краснокаменск (ООО "АТТ")	0,01	1,37	-	-	-
2024	Муниципальный район «Карымский район», городское поселение «Дугасинское»	1,62	-	-	-	-	-	Свалка ТКО шт. Карымское (ООО "Витнес-Консалт")	1,62	70,23	-	-	-	
2024	Муниципальный район «Карымский район», городское поселение «Карымское»	3,49	-	-	-	-	-	Свалка ТКО шт. Карымское (ООО "Витнес-Консалт")	3,49	31,33	-	-	-	
2024	Муниципальный район «Карымский район», городское поселение «Курорт-Дугасинское»	0,58	-	-	-	-	-	Свалка ТКО шт. Карымское (ООО "Витнес-Консалт")	0,58	103,62	-	-	-	
2024	Муниципальный район «Карымский район», сельское поселение «Алтановское»	0,20	-	-	-	-	-	Свалка ТКО шт. Карымское (ООО "Витнес-Консалт")	0,20	37,17	-	-	-	
2024	Муниципальный район «Карымский район», сельское поселение «Большетруновское»	0,32	-	-	-	-	-	Свалка ТКО шт. Карымское (ООО "Витнес-Консалт")	0,32	31,36	-	-	-	
2024	Муниципальный район «Карымский район», сельское поселение «Жыбаринское»	0,07	-	-	-	-	-	Свалка ТКО шт. Карымское (ООО "Витнес-Консалт")	0,07	46,87	-	-	-	
2024	Муниципальный район «Карымский район», сельское поселение «Каджунское»	0,21	-	-	-	-	-	Свалка ТКО шт. Карымское (ООО "Витнес-Консалт")	0,21	13,80	-	-	-	
2024	Муниципальный район «Карымский район», сельское поселение «Каджунское»	0,14	-	-	-	-	-	Свалка ТКО шт. Карымское (ООО "Витнес-Консалт")	0,14	36,19	-	-	-	
2024	Муниципальный район «Карымский район», сельское поселение «Манжиковское»	0,11	-	-	-	-	-	Свалка ТКО шт. Карымское (ООО "Витнес-Консалт")	0,11	25,78	-	-	-	
2024	Муниципальный район «Карымский район», сельское поселение «Ильям-Балаганское»	0,14	-	-	-	-	-	Свалка ТКО шт. Карымское (ООО "Витнес-Консалт")	0,14	68,69	-	-	-	
2024	Муниципальный район «Карымский район», сельское поселение «Новоархангельское»	0,06	-	-	-	-	-	Свалка ТКО шт. Карымское (ООО "Витнес-Консалт")	0,06	45,92	-	-	-	
2024	Муниципальный район «Карымский район», сельское поселение «Лыгулуво-Восое»	0,42	-	-	-	-	-	Свалка ТКО шт. Карымское (ООО "Витнес-Консалт")	0,42	58,53	-	-	-	
2024	Муниципальный район «Карымский район», сельское поселение «Урулганское»	0,58	-	-	-	-	-	Свалка ТКО шт. Карымское (ООО "Витнес-Консалт")	0,58	45,04	-	-	-	
2024	Муниципальный район «Красноярковский район», сельское поселение «Алдан-Гульское»	0,07	-	-	-	-	-	Свалка ТКО с. Красный Чырай (ООО "ЭКО-Альянс")	0,07	57,47	-	-	-	
2024	Муниципальный район «Красноярковский район», сельское поселение «Ардагдалское»	0,09	-	-	-	-	-	Свалка ТКО с. Красный Чырай (ООО "ЭКО-Альянс")	0,09	19,79	-	-	-	

Год	Муниципальное образование/муниципальное образование	Масса обрешетных ТК (т) (тыс. тонн)*	Мультирепертужные станции/площадки временного назначения			Объект обработки		Объект размещения		Объект обезвреживания			
			наименование	масса поступающих отходов (тыс. тонн)	средняя дистанция до объекта по маршрутам района (км)	наименование	масса поступающих отходов (тыс. тонн)	средняя дистанция до объекта по маршрутам района (км)	наименование	масса поступающих отходов (тыс. тонн)	средняя дистанция до объекта по маршрутам района (км)		
2024	Муниципальный район «Красноярковский район», сельское поселение «Зайбоское»	0,15	-	-	-	-	-	Свалка ТК с. Краснояр Чирой (ООО "ЭКО-Алтай")	0,15	23,69	-	-	-
2024	Муниципальный район «Красноярковский район», сельское поселение «Зеренгинское»	0,08	-	-	-	-	-	Свалка ТК с. Краснояр Чирой (ООО "ЭКО-Алтай")	0,08	45,27	-	-	-
2024	Муниципальный район «Красноярковский район», сельское поселение «Житойское»	0,14	-	-	-	-	-	Свалка ТК с. Краснояр Чирой (ООО "ЭКО-Алтай")	0,14	96,78	-	-	-
2024	Муниципальный район «Красноярковский район», сельское поселение «Засурское»	0,19	-	-	-	-	-	Свалка ТК с. Краснояр Чирой (ООО "ЭКО-Алтай")	0,19	72,34	-	-	-
2024	Муниципальный район «Красноярковский район», сельское поселение «Копитское»	0,03	-	-	-	-	-	Свалка ТК с. Краснояр Чирой (ООО "ЭКО-Алтай")	0,03	108,48	-	-	-
2024	Муниципальный район «Красноярковский район», сельское поселение «Королукское»	0,26	-	-	-	-	-	Свалка ТК с. Краснояр Чирой (ООО "ЭКО-Алтай")	0,26	41,31	-	-	-
2024	Муниципальный район «Красноярковский район», сельское поселение «Красноярское»	1,67	-	-	-	-	-	Свалка ТК с. Краснояр Чирой (ООО "ЭКО-Алтай")	1,67	30,48	-	-	-
2024	Муниципальный район «Красноярковский район», сельское поселение «Машартаевское»	0,18	-	-	-	-	-	Свалка ТК с. Краснояр Чирой (ООО "ЭКО-Алтай")	0,18	18,82	-	-	-
2024	Муниципальный район «Красноярковский район», сельское поселение «Уржумское»	0,21	-	-	-	-	-	Свалка ТК с. Краснояр Чирой (ООО "ЭКО-Алтай")	0,21	100,09	-	-	-
2024	Муниципальный район «Красноярковский район», сельское поселение «Черемухинское»	0,18	-	-	-	-	-	Свалка ТК с. Краснояр Чирой (ООО "ЭКО-Алтай")	0,18	133,85	-	-	-
2024	Муниципальный район «Красноярковский район», сельское поселение «Панабицкое»	0,09	-	-	-	-	-	Свалка ТК с. Краснояр Чирой (ООО "ЭКО-Алтай")	0,09	74,24	-	-	-
2024	Муниципальный район «Кларинский район», сельское поселение «Алтайское»	0,11	-	-	-	-	-	Свалка ТК с. Кыра	0,11	47,78	-	-	-
2024	Муниципальный район «Кларинский район», сельское поселение «Байдалукское»	0,12	-	-	-	-	-	Свалка ТК с. Кыра	0,12	40,24	-	-	-
2024	Муниципальный район «Кларинский район», сельское поселение «Верле-Улаукское»	0,14	-	-	-	-	-	Свалка ТК с. Кыра	0,14	58,60	-	-	-
2024	Муниципальный район «Кларинский район», сельское поселение «Саянское»	0,05	-	-	-	-	-	Свалка ТК с. Кыра	0,05	23,00	-	-	-
2024	Муниципальный район «Кларинский район», сельское поселение «Кларинское»	0,81	-	-	-	-	-	Свалка ТК с. Кыра	0,81	15,24	-	-	-
2024	Муниципальный район «Кларинский район», сельское поселение «Ирбальное»	0,14	-	-	-	-	-	Свалка ТК с. Кыра	0,14	32,44	-	-	-
2024	Муниципальный район «Кларинский район», сельское поселение «Манукское»	0,45	-	-	-	-	-	Свалка ТК с. Кыра	0,45	75,06	-	-	-
2024	Муниципальный район «Кларинский район», сельское поселение «Майаки-Павловское»	0,06	-	-	-	-	-	Свалка ТК с. Кыра	0,06	105,18	-	-	-
2024	Муниципальный район «Кларинский район», сельское поселение «Мердубское»	0,07	-	-	-	-	-	Свалка ТК с. Кыра	0,07	19,27	-	-	-
2024	Муниципальный район «Кларинский район», сельское поселение «Тэрбальдаское»	0,05	-	-	-	-	-	Свалка ТК с. Кыра	0,05	64,29	-	-	-
2024	Муниципальный район «Кларинский район», сельское поселение «Удхун-Партиновское»	0,10	-	-	-	-	-	Свалка ТК с. Кыра	0,10	88,04	-	-	-
2024	Муниципальный район «Кларинский район», сельское поселение «Хатгерантаское»	0,13	-	-	-	-	-	Свалка ТК с. Кыра	0,13	54,44	-	-	-
2024	Муниципальный район «Кларинский район», сельское поселение «Илхуштинское»	0,03	-	-	-	-	-	Свалка ТК с. Кыра	0,03	79,21	-	-	-
2024	Муниципальный район «Могойтуйский район», городское поселение «Могойтуй»	2,21	-	-	-	-	-	Свалка ТК итг. Могойтуй (ООО "ЭКО-Алтай")	2,21	42,61	-	-	-
2024	Муниципальный район «Могойтуйский район», сельское поселение «Ата-Хантин»	0,15	-	-	-	-	-	Свалка ТК итг. Могойтуй (ООО "ЭКО-Алтай")	0,15	30,86	-	-	-
2024	Муниципальный район «Могойтуйский район», сельское поселение «Боронитин»	0,19	-	-	-	-	-	Свалка ТК итг. Могойтуй (ООО "ЭКО-Алтай")	0,19	86,60	-	-	-
2024	Муниципальный район «Могойтуйский район», сельское поселение «Догой»	0,17	-	-	-	-	-	Свалка ТК итг. Могойтуй (ООО "ЭКО-Алтай")	0,17	43,10	-	-	-
2024	Муниципальный район «Могойтуйский район», сельское поселение «Дундуй»	0,18	-	-	-	-	-	Свалка ТК итг. Могойтуй (ООО "ЭКО-Алтай")	0,18	23,97	-	-	-
2024	Муниципальный район «Могойтуйский район», сельское поселение «Кудамжа»	0,16	-	-	-	-	-	Свалка ТК итг. Могойтуй (ООО "ЭКО-Алтай")	0,16	96,75	-	-	-
2024	Муниципальный район «Могойтуйский район», сельское поселение «Нурински»	0,12	-	-	-	-	-	Свалка ТК итг. Могойтуй (ООО "ЭКО-Алтай")	0,12	78,64	-	-	-
2024	Муниципальный район «Могойтуйский район», сельское поселение «Ортуйи»	0,15	-	-	-	-	-	Свалка ТК итг. Могойтуй (ООО "ЭКО-Алтай")	0,15	85,60	-	-	-
2024	Муниципальный район «Могойтуйский район», сельское поселение «Усть-Норонь»	0,07	-	-	-	-	-	Свалка ТК итг. Могойтуй (ООО "ЭКО-Алтай")	0,07	54,88	-	-	-

Год	Муниципальное образование/часть муниципального образования	Масса образовательных ТКО (тыс. тонн)*	Мусорепереработочная станция/плановая временного назначения			Объект «Обработка»			Объект «Удальшение»			Объект «Объявление»		
			наименование	масса поступивших отходов (тыс. тонн)	средняя загрузка по объему на маршрут района (тонн)	наименование	масса поступивших отходов (тыс. тонн)	средняя загрузка до объекта по маршруту района (тонн)	наименование	масса поступивших отходов (тыс. тонн)	средняя загрузка до объекта по маршруту района (тонн)	наименование	масса поступивших отходов (тыс. тонн)	средняя загрузка до объекта по маршруту района (тонн)
2024	Муниципальный район «Мончегульский район», сельское поселение «Умарьинь»	0,17	-	-	-	-	-	-	Свалка ТКО г.т.т. Мончегуль (ООО "ЭКО-Альянс")	0,17	62,76	-	-	-
2024	Муниципальный район «Мончегульский район», сельское поселение «Хари-Шибиря»	0,22	-	-	-	-	-	-	Свалка ТКО шт. Мончегуль (ООО "ЭКО-Альянс")	0,22	37,65	-	-	-
2024	Муниципальный район «Мончегульский район», сельское поселение «Хижа»	0,30	-	-	-	-	-	-	Свалка ТКО шт. Мончегуль (ООО "ЭКО-Альянс")	0,30	84,19	-	-	-
2024	Муниципальный район «Мончегульский район», сельское поселение «Цаган-Олан»	0,16	-	-	-	-	-	-	Свалка ТКО шт. Мончегуль (ООО "ЭКО-Альянс")	0,16	44,33	-	-	-
2024	Муниципальный район «Мончегульский район», сельское поселение «Итан-Чугтай»	0,31	-	-	-	-	-	-	Свалка ТКО шт. Мончегуль (ООО "ЭКО-Альянс")	0,31	68,99	-	-	-
2024	Муниципальный район «Мончегульский район», сельское поселение «Дунта»	0,21	-	-	-	-	-	-	Свалка ТКО шт. Мончегуль (ООО "ЭКО-Альянс")	0,21	74,08	-	-	-
2024	Муниципальный район «Мончегульский район», городское поселение «Адырское»	0,86	-	-	-	-	-	-	Свалка ТКО г. Мончегуль (ООО "Полтава-2")	0,86	183,98	-	-	-
2024	Муниципальный район «Мончегульский район», городское поселение «Дундоловское»	0,26	-	-	-	-	-	-	Свалка ТКО г. Мончегуль (ООО "Полтава-2")	0,26	62,26	-	-	-
2024	Муниципальный район «Мончегульский район», городское поселение «Ключевское»	0,28	-	-	-	-	-	-	Свалка ТКО г. Мончегуль (ООО "Полтава-2")	0,28	41,52	-	-	-
2024	Муниципальный район «Мончегульский район», городское поселение «Касимовское»	0,54	-	-	-	-	-	-	Свалка ТКО г. Мончегуль (ООО "Полтава-2")	0,54	194,60	-	-	-
2024	Муниципальный район «Мончегульский район», городское поселение «Мончегульское»	6,06	-	-	-	-	-	-	Свалка ТКО г. Мончегуль (ООО "Полтава-2")	6,06	73,68	-	-	-
2024	Муниципальный район «Мончегульский район», сельское поселение «Обезьянское»	0,36	-	-	-	-	-	-	Свалка ТКО г. Мончегуль (ООО "Полтава-2")	0,36	148,35	-	-	-
2024	Муниципальный район «Мончегульский район», сельское поселение «Самырьинское»	0,28	-	-	-	-	-	-	Свалка ТКО г. Мончегуль (ООО "Полтава-2")	0,28	64,10	-	-	-
2024	Муниципальный район «Мончегульский район», городское поселение «Феринское»	4,16	-	-	-	-	-	-	Свалка ТКО г. Шинка (ООО "ЭКО-Альянс")	4,16	60,85	-	-	-
2024	Муниципальный район «Первичский район», городское поселение «Полосковское»	0,37	-	-	-	-	-	-	Свалка ТКО г. Шинка (ООО "ЭКО-Альянс")	0,37	63,00	-	-	-
2024	Муниципальный район «Первичский район», сельское поселение «Адырдинское»	0,04	-	-	-	-	-	-	Свалка ТКО г. Шинка (ООО "ЭКО-Альянс")	0,04	85,26	-	-	-
2024	Муниципальный район «Первичский район», сельское поселение «Диниговское»	0,07	-	-	-	-	-	-	Свалка ТКО г. Шинка (ООО "ЭКО-Альянс")	0,07	45,47	-	-	-
2024	Муниципальный район «Первичский район», сельское поселение «Верхнедичевское»	0,07	-	-	-	-	-	-	Свалка ТКО г. Шинка (ООО "ЭКО-Альянс")	0,07	70,22	-	-	-
2024	Муниципальный район «Первичский район», сельское поселение «Верхнедичевское»	0,04	-	-	-	-	-	-	Свалка ТКО г. Шинка (ООО "ЭКО-Альянс")	0,04	62,25	-	-	-
2024	Муниципальный район «Первичский район», сельское поселение «Зречинское»	0,24	-	-	-	-	-	-	Свалка ТКО г. Шинка (ООО "ЭКО-Альянс")	0,24	54,02	-	-	-
2024	Муниципальный район «Первичский район», сельское поселение «Диниговское»	0,23	-	-	-	-	-	-	Свалка ТКО г. Шинка (ООО "ЭКО-Альянс")	0,23	83,67	-	-	-
2024	Муниципальный район «Первичский район», сельское поселение «Зюльганское»	0,28	-	-	-	-	-	-	Свалка ТКО г. Шинка (ООО "ЭКО-Альянс")	0,28	130,61	-	-	-
2024	Муниципальный район «Первичский район», сельское поселение «Диниговское»	0,10	-	-	-	-	-	-	Свалка ТКО г. Шинка (ООО "ЭКО-Альянс")	0,10	72,27	-	-	-
2024	Муниципальный район «Первичский район», сельское поселение «Никандровское»	0,09	-	-	-	-	-	-	Свалка ТКО г. Шинка (ООО "ЭКО-Альянс")	0,09	64,75	-	-	-
2024	Муниципальный район «Первичский район», сельское поселение «Оланское»	0,12	-	-	-	-	-	-	Свалка ТКО г. Шинка (ООО "ЭКО-Альянс")	0,12	84,15	-	-	-
2024	Муниципальный район «Первичский район», сельское поселение «Оланское»	0,15	-	-	-	-	-	-	Свалка ТКО г. Шинка (ООО "ЭКО-Альянс")	0,15	101,93	-	-	-
2024	Муниципальный район «Первичский район», сельское поселение «Кешевское»	0,17	-	-	-	-	-	-	Свалка ТКО г. Шинка (ООО "ЭКО-Альянс")	0,17	76,80	-	-	-
2024	Первичско-Заводской муниципальный округ, (бывшее сельское поселение «Арбузовское»)*****	0,13	МПС с. Калга	0,13	149,76	Комплекс по сортировке ТКО в г. Красноярском крае	0,13	149,71	Полтава ТКО г. Красноярском крае (ООО "АТТ")	0,09	1,37	-	-	-
2024	Первичско-Заводской муниципальный округ, (бывшее сельское поселение «Болды-Зерентуйское»)*****	0,13	МПС с. Калга	0,13	136,21	Комплекс по сортировке ТКО в г. Красноярском крае	0,13	149,71	Полтава ТКО г. Красноярском крае (ООО "АТТ")	0,09	1,37	-	-	-
2024	Первичско-Заводской муниципальный округ, (бывшее сельское поселение «Булдуруйское»)*****	0,09	МПС с. Калга	0,09	101,41	Комплекс по сортировке ТКО в г. Красноярском крае	0,09	149,71	Полтава ТКО г. Красноярском крае (ООО "АТТ")	0,07	1,37	-	-	-
2024	Первичско-Заводской муниципальный округ, (бывшее сельское поселение «Гуртеевское»)*****	0,04	МПС с. Калга	0,04	90,11	Комплекс по сортировке ТКО в г. Красноярском крае	0,04	149,71	Полтава ТКО г. Красноярском крае (ООО "АТТ")	0,02	1,37	-	-	-
2024	Первичско-Заводской муниципальный округ, (бывшее сельское поселение «Горбуновское»)*****	0,04	МПС с. Калга	0,04	91,13	Комплекс по сортировке ТКО в г. Красноярском крае	0,04	149,71	Полтава ТКО г. Красноярском крае (ООО "АТТ")	0,03	1,37	-	-	-
2024	Первичско-Заводской муниципальный округ, (бывшее сельское поселение «Горно-Зерентуйское»)*****	0,12	МПС с. Калга	0,12	65,50	Комплекс по сортировке ТКО в г. Красноярском крае	0,12	149,71	Полтава ТКО г. Красноярском крае (ООО "АТТ")	0,09	1,37	-	-	-

Год	Муниципальное образование/часть муниципального образования	Масса образованных ТКК (тыс. тонн)*	Мусорноперерабатывающая станция/линия/максимальная вместимость			Объект обработки		Объект размещения		Объект обезвреживания				
			наименование	здесь поступившие отходы (тыс. тонн)**	среднее количество объектов по территории района (тыс.)	наименование	здесь поступившие отходы (тыс. тонн)**	наименование	здесь поступившие отходы (тыс. тонн)**	наименование	здесь поступившие отходы (тыс. тонн)**			
2024	Перинско-Заводский муниципальный округ, (бывшее сельское поселение «Ильинское»)*****	0,09	МПС с. Каля	0,09	76,71	Комплекс по сортировке ТКК в г. Красноярске	0,09	149,71	Политон ТКК г. Красноярска (ООО "АТТ")	0,07	1,37	-	-	-
2024	Перинско-Заводский муниципальный округ, (бывшее сельское поселение «Ильинское»)*****	0,09	МПС с. Каля	0,09	46,64	Комплекс по сортировке ТКК в г. Красноярске	0,09	149,71	Политон ТКК г. Красноярска (ООО "АТТ")	0,06	1,37	-	-	-
2024	Перинско-Заводский муниципальный округ, (бывшее сельское поселение «Неренско-Заводское»)*****	0,54	МПС с. Каля	0,54	85,28	Комплекс по сортировке ТКК в г. Красноярске	0,54	149,71	Политон ТКК г. Красноярска (ООО "АТТ")	0,38	1,37	-	-	-
2024	Перинско-Заводский муниципальный округ, (бывшее сельское поселение «Ольгинское»)*****	0,06	МПС с. Каля	0,06	101,05	Комплекс по сортировке ТКК в г. Красноярске	0,06	149,71	Политон ТКК г. Красноярска (ООО "АТТ")	0,04	1,37	-	-	-
2024	Перинско-Заводский муниципальный округ, (бывшее сельское поселение «Урал-Камчатское»)*****	0,05	МПС с. Каля	0,05	116,04	Комплекс по сортировке ТКК в г. Красноярске	0,05	149,71	Политон ТКК г. Красноярска (ООО "АТТ")	0,04	1,37	-	-	-
2024	Перинско-Заводский муниципальный округ, (бывшее сельское поселение «Чилино-Ильинское»)*****	0,06	МПС с. Каля	0,06	32,14	Комплекс по сортировке ТКК в г. Красноярске	0,06	149,71	Политон ТКК г. Красноярска (ООО "АТТ")	0,04	1,37	-	-	-
2024	Перинско-Заводский муниципальный округ, (бывшее сельское поселение «Пироговское»)*****	0,07	МПС с. Каля	0,07	91,20	Комплекс по сортировке ТКК в г. Красноярске	0,07	149,71	Политон ТКК г. Красноярска (ООО "АТТ")	0,05	1,37	-	-	-
2024	Перинско-Заводский муниципальный округ, (бывшее сельское поселение «Явдеевское»)*****	0,08	МПС с. Каля	0,08	27,99	Комплекс по сортировке ТКК в г. Красноярске	0,08	149,71	Политон ТКК г. Красноярска (ООО "АТТ")	0,06	1,37	-	-	-
2024	Муниципальный район «Олюкчинский район», городское поселение «Экзотренское»	0,19	МПС г. Борз	0,19	117,88	Комплекс по сортировке ТКК в г. Красноярске	0,19	168,53	Политон ТКК с. Красноярска (ООО "АТТ")	0,14	1,37	-	-	-
2024	Муниципальный район «Олюкчинский район», городское поселение «Калитинское»	0,40	МПС г. Борз	0,40	106,94	Комплекс по сортировке ТКК в г. Красноярске	0,40	168,53	Политон ТКК г. Красноярска (ООО "АТТ")	0,28	1,37	-	-	-
2024	Муниципальный район «Олюкчинский район», городское поселение «Озариновское»	1,64	МПС г. Борз	1,64	172,71	Комплекс по сортировке ТКК в г. Красноярске	1,64	168,53	Политон ТКК г. Красноярска (ООО "АТТ")	1,15	1,37	-	-	-
2024	Муниципальный район «Олюкчинский район», городское поселение «Ягодиноское»	1,74	МПС г. Борз	1,74	121,88	Комплекс по сортировке ТКК в г. Красноярске	1,74	168,53	Политон ТКК г. Красноярска (ООО "АТТ")	1,22	1,37	-	-	-
2024	Муниципальный район «Олюкчинский район», сельское поселение «Безруковское»	0,07	МПС г. Борз	0,07	69,33	Комплекс по сортировке ТКК в г. Красноярске	0,07	168,53	Политон ТКК г. Красноярска (ООО "АТТ")	0,05	1,37	-	-	-
2024	Муниципальный район «Олюкчинский район», сельское поселение «Будилово»	0,08	МПС г. Борз	0,08	117,22	Комплекс по сортировке ТКК в г. Красноярске	0,08	168,53	Политон ТКК г. Красноярска (ООО "АТТ")	0,06	1,37	-	-	-
2024	Муниципальный район «Олюкчинский район», сельское поселение «Буртуйское»	0,12	МПС г. Борз	0,12	122,03	Комплекс по сортировке ТКК в г. Красноярске	0,12	168,53	Политон ТКК г. Красноярска (ООО "АТТ")	0,08	1,37	-	-	-
2024	Муниципальный район «Олюкчинский район», сельское поселение «Даниловское»	0,14	МПС г. Борз	0,14	125,94	Комплекс по сортировке ТКК в г. Красноярске	0,14	168,53	Политон ТКК г. Красноярска (ООО "АТТ")	0,10	1,37	-	-	-
2024	Муниципальный район «Олюкчинский район», сельское поселение «Ермаковское»	0,12	МПС г. Борз	0,12	187,30	Комплекс по сортировке ТКК в г. Красноярске	0,12	168,53	Политон ТКК г. Красноярска (ООО "АТТ")	0,08	1,37	-	-	-
2024	Муниципальный район «Олюкчинский район», сельское поселение «Мирнинское»	0,18	МПС г. Борз	0,18	87,02	Комплекс по сортировке ТКК в г. Красноярске	0,18	168,53	Политон ТКК г. Красноярска (ООО "АТТ")	0,12	1,37	-	-	-
2024	Муниципальный район «Олюкчинский район», сельское поселение «Озюковское»	0,12	МПС г. Борз	0,12	144,70	Комплекс по сортировке ТКК в г. Красноярске	0,12	168,53	Политон ТКК г. Красноярска (ООО "АТТ")	0,09	1,37	-	-	-
2024	Муниципальный район «Олюкчинский район», сельское поселение «Светлинское»	0,32	МПС г. Борз	0,32	154,15	Комплекс по сортировке ТКК в г. Красноярске	0,32	168,53	Политон ТКК г. Красноярска (ООО "АТТ")	0,23	1,37	-	-	-
2024	Муниципальный район «Олюкчинский район», сельское поселение «Туринское»	0,08	МПС г. Борз	0,08	111,02	Комплекс по сортировке ТКК в г. Красноярске	0,08	168,53	Политон ТКК г. Красноярска (ООО "АТТ")	0,06	1,37	-	-	-
2024	Муниципальный район «Олюкчинский район», сельское поселение «Улан-Цыганское»	0,05	МПС г. Борз	0,05	92,45	Комплекс по сортировке ТКК в г. Красноярске	0,05	168,53	Политон ТКК г. Красноярска (ООО "АТТ")	0,03	1,37	-	-	-
2024	Муниципальный район «Олюкчинский район», сельское поселение «Улутуйское»	0,15	МПС г. Борз	0,15	151,16	Комплекс по сортировке ТКК в г. Красноярске	0,15	168,53	Политон ТКК г. Красноярска (ООО "АТТ")	0,10	1,37	-	-	-
2024	Муниципальный район «Олюкчинский район», сельское поселение «Уруйское»	0,12	МПС г. Борз	0,12	91,10	Комплекс по сортировке ТКК в г. Красноярске	0,12	168,53	Политон ТКК г. Красноярска (ООО "АТТ")	0,08	1,37	-	-	-
2024	Муниципальный район «Олюкчинский район», сельское поселение «Халд-Булаево»	0,17	МПС г. Борз	0,17	57,36	Комплекс по сортировке ТКК в г. Красноярске	0,17	168,53	Политон ТКК г. Красноярска (ООО "АТТ")	0,12	1,37	-	-	-
2024	Муниципальный район «Олюкчинский район», сельское поселение «Хитя-Бураево»	0,07	МПС г. Борз	0,07	115,56	Комплекс по сортировке ТКК в г. Красноярске	0,07	168,53	Политон ТКК г. Красноярска (ООО "АТТ")	0,05	1,37	-	-	-
2024	Муниципальный район «Олюкчинский район», сельское поселение «Ивановское»	1,64	МПС г. Борз	1,64	110,23	Комплекс по сортировке ТКК в г. Красноярске	1,64	168,53	Политон ТКК г. Красноярска (ООО "АТТ")	1,14	1,37	-	-	-
2024	Муниципальный район «Олюкчинский район», сельское поселение «Белькино»	0,13	-	-	-	-	-	-	Свалка ТКК шт. Аппинское (ООО "ЭКО-Альянс")	0,13	138,00	-	-	-
2024	Муниципальный район «Олюкчинский район», сельское поселение «Буртуйское»	0,09	-	-	-	-	-	-	Свалка ТКК шт. Аппинское (ООО "ЭКО-Альянс")	0,09	124,38	-	-	-
2024	Муниципальный район «Олюкчинский район», сельское поселение «Верхотасовское»	0,14	-	-	-	-	-	-	Свалка ТКК шт. Аппинское (ООО "ЭКО-Альянс")	0,14	91,94	-	-	-
2024	Муниципальный район «Олюкчинский район», сельское поселение «Дуртуйское»	0,13	-	-	-	-	-	-	Свалка ТКК шт. Аппинское (ООО "ЭКО-Альянс")	0,13	161,73	-	-	-
2024	Муниципальный район «Олюкчинский район», сельское поселение «Ивановское»	0,07	-	-	-	-	-	-	Свалка ТКК шт. Аппинское (ООО "ЭКО-Альянс")	0,07	141,85	-	-	-
2024	Муниципальный район «Олюкчинский район», сельское поселение «Кузнецовское»	0,09	-	-	-	-	-	-	Свалка ТКК шт. Аппинское (ООО "ЭКО-Альянс")	0,09	144,92	-	-	-

Год	Муниципальное образование/часть муниципального образования	Масса обрешиваемых ТКО (тыс. тонн)*	Мушоронетружники с/без/приводили временно			Объект обработки			Объект размещения			Объект обезвреживания		
			наличие	масса поступивших отходов (тыс. тонн)*	средняя дистанция до объекта по территории района (км)	наличие	масса поступивших отходов (тыс. тонн)*	средняя дистанция до объекта по территории района (км)	наличие	масса поступивших отходов (тыс. тонн)*	средняя дистанция до объекта по территории района (км)	наличие	масса поступивших отходов (тыс. тонн)*	средняя дистанция до объекта по территории района (км)
2024	Муниципальный район «Опочецкий район», сельское поселение «Березово-Устьевское»	0,59	-	-	-	-	-	Свалка ТКО пгт. Аглицкое (ООО "ЭКО-Аглицк")	0,59	28,81	-	-	-	
2024	Муниципальный район «Опочецкий район», сельское поселение «Добровольское»	0,10	-	-	-	-	-	Свалка ТКО пгт. Аглицкое (ООО "ЭКО-Аглицк")	0,10	128,90	-	-	-	
2024	Муниципальный район «Опочецкий район», сельское поселение «Лу-Хангуйское»	0,14	-	-	-	-	-	Свалка ТКО пгт. Аглицкое (ООО "ЭКО-Аглицк")	0,14	167,58	-	-	-	
2024	Муниципальный район «Опочецкий район», сельское поселение «Холм-Баданское»	0,08	-	-	-	-	-	Свалка ТКО пгт. Аглицкое (ООО "ЭКО-Аглицк")	0,08	146,82	-	-	-	
2024	Муниципальный район «Опочецкий район», сельское поселение «Чиндигинское»	0,12	-	-	-	-	-	Свалка ТКО пгт. Аглицкое (ООО "ЭКО-Аглицк")	0,12	126,45	-	-	-	
2024	Муниципальный район «Петровск-Забайкальский район», городское поселение «Ленинское»	0,62	-	-	-	-	-	Свалка ТКО г. Петровск-Забайкальский (ООО "Полюс-2")	0,62	46,80	-	-	-	
2024	Муниципальный район «Петровск-Забайкальский район», сельское поселение «Балга-Хатаиоровское»	0,01	-	-	-	-	-	Свалка ТКО г. Петровск-Забайкальский (ООО "Полюс-2")	0,01	22,80	-	-	-	
2024	Муниципальный район «Петровск-Забайкальский район», сельское поселение «Баянское»	0,53	-	-	-	-	-	Свалка ТКО г. Петровск-Забайкальский (ООО "Полюс-2")	0,53	38,43	-	-	-	
2024	Муниципальный район «Петровск-Забайкальский район», сельское поселение «Зуиравское»	0,04	-	-	-	-	-	Свалка ТКО г. Петровск-Забайкальский (ООО "Полюс-2")	0,04	38,16	-	-	-	
2024	Муниципальный район «Петровск-Забайкальский район», сельское поселение «Катаиновское»	0,12	-	-	-	-	-	Свалка ТКО г. Петровск-Забайкальский (ООО "Полюс-2")	0,12	69,09	-	-	-	
2024	Муниципальный район «Петровск-Забайкальский район», сельское поселение «Катаиновское»	0,08	-	-	-	-	-	Свалка ТКО г. Петровск-Забайкальский (ООО "Полюс-2")	0,08	82,23	-	-	-	
2024	Муниципальный район «Петровск-Забайкальский район», сельское поселение «Маданское»	0,68	-	-	-	-	-	Свалка ТКО г. Петровск-Забайкальский (ООО "Полюс-2")	0,68	79,60	-	-	-	
2024	Муниципальный район «Петровск-Забайкальский район», сельское поселение «Ивановское»	0,10	-	-	-	-	-	Свалка ТКО г. Петровск-Забайкальский (ООО "Полюс-2")	0,10	94,50	-	-	-	
2024	Муниципальный район «Петровск-Забайкальский район», сельское поселение «Тарбатиновское»	0,42	-	-	-	-	-	Свалка ТКО г. Петровск-Забайкальский (ООО "Полюс-2")	0,42	32,02	-	-	-	
2024	Муниципальный район «Петровск-Забайкальский район», сельское поселение «Толбатинское»	0,13	-	-	-	-	-	Свалка ТКО г. Петровск-Забайкальский (ООО "Полюс-2")	0,13	45,02	-	-	-	
2024	Муниципальный район «Петровск-Забайкальский район», сельское поселение «Усть-Оборское»	0,11	-	-	-	-	-	Свалка ТКО г. Петровск-Забайкальский (ООО "Полюс-2")	0,11	52,05	-	-	-	
2024	Муниципальный район «Петровск-Забайкальский район», сельское поселение «Харауское»	0,12	-	-	-	-	-	Свалка ТКО г. Петровск-Забайкальский (ООО "Полюс-2")	0,12	43,09	-	-	-	
2024	Муниципальный район «Петровск-Забайкальский район», сельское поселение «Хохотуйское»	0,26	-	-	-	-	-	Свалка ТКО г. Петровск-Забайкальский (ООО "Полюс-2")	0,26	75,80	-	-	-	
2024	Муниципальный район «Среднеговий район», городское поселение «Колтуновское»	1,93	-	-	-	-	-	Свалка ТКО г. Среднеговий (ООО "Ветис-Колсалт")	1,93	50,75	-	-	-	
2024	Муниципальный район «Среднеговий район», городское поселение «Среднеговийское»	2,07	-	-	-	-	-	Свалка ТКО г. Среднеговий (ООО "Ветис-Колсалт")	2,07	49,63	-	-	-	
2024	Муниципальный район «Среднеговий район», городское поселение «Усть-Караевское»	0,28	-	-	-	-	-	Свалка ТКО г. Среднеговий (ООО "Ветис-Колсалт")	0,28	392,12	-	-	-	
2024	Муниципальный район «Среднеговий район», сельское поселение «Алданское»	0,09	-	-	-	-	-	Свалка ТКО г. Среднеговий (ООО "Ветис-Колсалт")	0,09	18,68	-	-	-	
2024	Муниципальный район «Среднеговий район», сельское поселение «Воньское»	0,06	-	-	-	-	-	Свалка ТКО г. Среднеговий (ООО "Ветис-Колсалт")	0,06	114,06	-	-	-	
2024	Муниципальный район «Среднеговий район», сельское поселение «Верхне-Кунаиновское»	0,10	-	-	-	-	-	Свалка ТКО г. Среднеговий (ООО "Ветис-Колсалт")	0,10	84,46	-	-	-	
2024	Муниципальный район «Среднеговий район», сельское поселение «Дуньинское»	0,24	-	-	-	-	-	Свалка ТКО г. Среднеговий (ООО "Ветис-Колсалт")	0,24	70,85	-	-	-	
2024	Муниципальный район «Среднеговий район», сельское поселение «Молодцовское»	0,09	-	-	-	-	-	Свалка ТКО г. Среднеговий (ООО "Ветис-Колсалт")	0,09	25,57	-	-	-	

Год	Муниципальное образование/численность муниципального образования	Масса образованных ТКП (тыс тонн)*	Мультиконтрулируемая станция/мощность временного ваттостанция			Объект обработки			Объект разведения			Объект обезвреживания		
			инженерная	масса поступивших отходов (тыс тонн)*	средняя дистанция до объекта по территории района (км)	инженерная	масса поступивших отходов (тыс тонн)*	средняя дистанция до объекта по территории района (км)	инженерная	масса поступивших отходов (тыс тонн)*	средняя дистанция до объекта по территории района (км)	инженерная	масса поступивших отходов (тыс тонн)*	средняя дистанция до объекта по территории района (км)
2024	Муниципальный район «Средненский район», сельское поселение «Усть-Барановское»	0,08	-	-	-	-	-	Свалка ТКО в Среднем (ООО "Бизнес-Коллент")	0,08	38,15	-	-	-	
2024	Муниципальный район «Средненский район», сельское поселение «Фирсовское»	0,12	-	-	-	-	-	Свалка ТКО в Среднем (ООО "Бизнес-Коллент")	0,12	51,08	-	-	-	
2024	Муниципальный район «Средненский район», сельское поселение «Чингачинское»	0,06	-	-	-	-	-	Свалка ТКО в Среднем (ООО "Бизнес-Коллент")	0,06	42,47	-	-	-	
2024	Муниципальный район «Туунга-Ойуунениский район», сельское поселение «Заревское»	0,04	-	-	-	-	-	Свалка ТКО в Могоя (ООО "Полгон-2")	0,04	109,24	-	-	-	
2024	Муниципальный район «Туунга-Ойуунениский район», сельское поселение «Туунга»	0,18	-	-	-	-	-	Свалка ТКО в Могоя (ООО "Полгон-2")	0,18	107,48	-	-	-	
2024	Туунга-Ойуунениский муниципальный округ (бывшее городское поселение «Верный-Дарусуевское»)**	1,11	-	-	-	-	-	Свалка ТКО пгт. Верный-Дарусуевский (ООО "ЭКО-Алания")	1,11	25,34	-	-	-	
2024	Туунга-Ойуунениский муниципальный округ (бывшее сельское поселение «Вера-Удунтинское»)**	0,52	-	-	-	-	-	Свалка ТКО пгт. Верный-Дарусуевский (ООО "ЭКО-Алания")	0,52	69,00	-	-	-	
2024	Туунга-Ойуунениский муниципальный округ (бывшее сельское поселение «Килорское»)**	0,11	-	-	-	-	-	Свалка ТКО пгт. Верный-Дарусуевский (ООО "ЭКО-Алания")	0,11	126,07	-	-	-	
2024	Туунга-Ойуунениский муниципальный округ (бывшее сельское поселение «Пашковское»)**	0,15	-	-	-	-	-	Свалка ТКО пгт. Верный-Дарусуевский (ООО "ЭКО-Алания")	0,15	33,50	-	-	-	
2024	Туунга-Ойуунениский муниципальный округ (бывшее сельское поселение «Туунга-Ойуунениское»)**	0,14	-	-	-	-	-	Свалка ТКО пгт. Верный-Дарусуевский (ООО "ЭКО-Алания")	0,14	188,34	-	-	-	
2024	Туунга-Ойуунениский муниципальный округ (бывшее сельское поселение «Усть-Карагинское»)**	0,02	-	-	-	-	-	Свалка ТКО пгт. Верный-Дарусуевский (ООО "ЭКО-Алания")	0,02	184,55	-	-	-	
2024	Туунга-Ойуунениский муниципальный округ (бывшее сельское поселение «Уеуганское»)**	0,19	-	-	-	-	-	Свалка ТКО пгт. Верный-Дарусуевский (ООО "ЭКО-Алания")	0,19	79,08	-	-	-	
2024	Муниципальный район «Усть-Оленёкский район», городское поселение «Дремлинское»	0,69	-	-	-	-	-	Свалка ТКО в Улейи (ООО "ЭКО-Алания")	0,69	119,99	-	-	-	
2024	Муниципальный район «Усть-Оленёкский район», сельское поселение «Абдулукское»	0,10	-	-	-	-	-	Свалка ТКО в Улейи (ООО "ЭКО-Алания")	0,10	42,79	-	-	-	
2024	Муниципальный район «Усть-Оленёкский район», сельское поселение «Артинское»	0,10	-	-	-	-	-	Свалка ТКО в Улейи (ООО "ЭКО-Алания")	0,10	27,97	-	-	-	
2024	Муниципальный район «Усть-Оленёкский район», сельское поселение «Среднеальское»	0,15	-	-	-	-	-	Свалка ТКО в Улейи (ООО "ЭКО-Алания")	0,15	69,74	-	-	-	
2024	Муниципальный район «Усть-Оленёкский район», сельское поселение «Доронинское»	0,11	-	-	-	-	-	Свалка ТКО в Улейи (ООО "ЭКО-Алания")	0,11	41,63	-	-	-	
2024	Муниципальный район «Усть-Оленёкский район», сельское поселение «Шелтинское»	0,08	-	-	-	-	-	Свалка ТКО в Улейи (ООО "ЭКО-Алания")	0,08	105,75	-	-	-	
2024	Муниципальный район «Усть-Оленёкский район», сельское поселение «Николаевское»	0,21	-	-	-	-	-	Свалка ТКО в Улейи (ООО "ЭКО-Алания")	0,21	88,14	-	-	-	
2024	Муниципальный район «Усть-Оленёкский район», сельское поселение «Тамбовское»	0,23	-	-	-	-	-	Свалка ТКО в Улейи (ООО "ЭКО-Алания")	0,23	122,27	-	-	-	
2024	Муниципальный район «Усть-Оленёкский район», сельское поселение «Удальское»	1,50	-	-	-	-	-	Свалка ТКО в Улейи (ООО "ЭКО-Алания")	1,50	34,21	-	-	-	
2024	Муниципальный район «Усть-Оленёкский район», сельское поселение «Жадытское»	0,19	-	-	-	-	-	Свалка ТКО в Улейи (ООО "ЭКО-Алания")	0,19	25,53	-	-	-	
2024	Муниципальный район «Хибицкий район», городское поселение «Могозское»	0,56	-	-	-	-	-	Свалка ТКО в Улейи (ООО "ЭКО-Алания")	0,56	95,78	-	-	-	
2024	Муниципальный район «Хибицкий район», городское поселение «Хибицкое»	3,24	-	-	-	-	-	Свалка ТКО в г. Хийок (ИП Андреевский В.А.)	3,24	21,11	-	-	-	
2024	Муниципальный район «Хибицкий район», сельское поселение «Баданское»	0,87	-	-	-	-	-	Свалка ТКО в г. Хийок (ИП Андреевский В.А.)	0,87	78,30	-	-	-	
2024	Муниципальный район «Хибицкий район», сельское поселение «Кивинское»	0,04	-	-	-	-	-	Свалка ТКО в г. Хийок (ИП Андреевский В.А.)	0,04	42,82	-	-	-	
2024	Муниципальный район «Хибицкий район», сельское поселение «Жульинское»	0,57	-	-	-	-	-	Свалка ТКО в г. Хийок (ИП Андреевский В.А.)	0,57	52,19	-	-	-	
2024	Муниципальный район «Хибицкий район», сельское поселение «Завальское»	0,11	-	-	-	-	-	Свалка ТКО в г. Хийок (ИП Андреевский В.А.)	0,11	77,14	-	-	-	
2024	Муниципальный район «Хибицкий район», сельское поселение «Ливно-Сарское»	0,56	-	-	-	-	-	Свалка ТКО в г. Хийок (ИП Андреевский В.А.)	0,56	31,08	-	-	-	

Год	Муниципальное образование/часть муниципального образования	Масса обрабатываемых ТКО (тыс. тонн)*	Мультирепертужная стандартная классификация отходов			Объект обработки			Объект размещения			Объект обезвреживания		
			наименование	масса поступающих отходов (тыс. тонн)*	указание на тип отходов	наименование	масса поступающих отходов (тыс. тонн)*	средняя загрузка до объекта на территории района (тонн)	наименование	масса поступивших отходов (тыс. тонн)*	средняя загрузка до объекта на территории района (тонн)	наименование	масса поступивших отходов (тыс. тонн)*	средняя загрузка до объекта на территории района (тонн)
2024	Муниципальный район «Хилюкский район», сельское поселение «Угундаское»	0,05	-	-	-	-	-	-	Свалка ТКО г. Хилюк (ИП Андреевский В.А.)	0,03	112,47	-	-	-
2024	Муниципальный район «Хилюкский район», сельское поселение «Хириукасское»	0,43	-	-	-	-	-	-	Свалка ТКО г. Хилюк (ИП Андреевский В.А.)	0,43	87,57	-	-	-
2024	Муниципальный район «Хилюкский район», сельское поселение «Хилюкское»	0,04	-	-	-	-	-	-	Свалка ТКО г. Хилюк (ИП Андреевский В.А.)	0,04	34,11	-	-	-
2024	Муниципальный район «Хилюкский район», сельское поселение «Хууцельское»	0,27	-	-	-	-	-	-	Свалка ТКО г. Хилюк (ИП Андреевский В.А.)	0,27	42,48	-	-	-
2024	Муниципальный район «Хилюкский район», сельское поселение «Хилорокое»	0,02	-	-	-	-	-	-	Свалка ТКО г. Хилюк (ИП Андреевский В.А.)	0,02	76,58	-	-	-
2024	Муниципальный район «Чернышевский район», городское поселение «Аксоголо-Зыдовское»	0,66	-	-	-	-	-	-	Свалка ТКО пгт. Чернышевск (ООО "Полюс-2")	0,66	96,11	-	-	-
2024	Муниципальный район «Чернышевский район», городское поселение «Бурданинское»	0,32	-	-	-	-	-	-	Свалка ТКО пгт. Чернышевск (ООО "Полюс-2")	0,32	84,54	-	-	-
2024	Муниципальный район «Чернышевский район», городское поселение «Жаревское»	0,98	-	-	-	-	-	-	Свалка ТКО пгт. Чернышевск (ООО "Полюс-2")	0,98	76,60	-	-	-
2024	Муниципальный район «Чернышевский район», городское поселение «Чернышевское»	4,05	-	-	-	-	-	-	Свалка ТКО пгт. Чернышевск (ООО "Полюс-2")	4,05	22,40	-	-	-
2024	Муниципальный район «Чернышевский район», сельское поселение «Аксурдское»	0,17	-	-	-	-	-	-	Свалка ТКО пгт. Чернышевск (ООО "Полюс-2")	0,17	5,84	-	-	-
2024	Муниципальный район «Чернышевский район», сельское поселение «Ивчицкое»	0,14	-	-	-	-	-	-	Свалка ТКО пгт. Чернышевск (ООО "Полюс-2")	0,14	47,67	-	-	-
2024	Муниципальный район «Чернышевский район», сельское поселение «Бунтэйское»	0,06	-	-	-	-	-	-	Свалка ТКО пгт. Чернышевск (ООО "Полюс-2")	0,06	47,29	-	-	-
2024	Муниципальный район «Чернышевский район», сельское поселение «Дурдос»	0,07	-	-	-	-	-	-	Свалка ТКО пгт. Чернышевск (ООО "Полюс-2")	0,07	11,60	-	-	-
2024	Муниципальный район «Чернышевский район», сельское поселение «Наландское»	0,04	-	-	-	-	-	-	Свалка ТКО пгт. Чернышевск (ООО "Полюс-2")	0,04	30,21	-	-	-
2024	Муниципальный район «Чернышевский район», сельское поселение «Жомонолское»	0,27	-	-	-	-	-	-	Свалка ТКО пгт. Чернышевск (ООО "Полюс-2")	0,27	66,91	-	-	-
2024	Муниципальный район «Чернышевский район», сельское поселение «Курданинское»	0,02	-	-	-	-	-	-	Свалка ТКО пгт. Чернышевск (ООО "Полюс-2")	0,02	34,26	-	-	-
2024	Муниципальный район «Чернышевский район», сельское поселение «Мингалдинское»	0,12	-	-	-	-	-	-	Свалка ТКО пгт. Чернышевск (ООО "Полюс-2")	0,12	32,19	-	-	-
2024	Муниципальный район «Чернышевский район», сельское поселение «Иновильское»	0,04	-	-	-	-	-	-	Свалка ТКО пгт. Чернышевск (ООО "Полюс-2")	0,04	29,38	-	-	-
2024	Муниципальный район «Чернышевский район», сельское поселение «Новоовольское»	0,07	-	-	-	-	-	-	Свалка ТКО пгт. Чернышевск (ООО "Полюс-2")	0,07	61,12	-	-	-
2024	Муниципальный район «Чернышевский район», сельское поселение «Староовольское»	0,12	-	-	-	-	-	-	Свалка ТКО пгт. Чернышевск (ООО "Полюс-2")	0,12	41,27	-	-	-
2024	Муниципальный район «Чернышевский район», сельское поселение «Угуйское»	0,16	-	-	-	-	-	-	Свалка ТКО пгт. Чернышевск (ООО "Полюс-2")	0,16	33,75	-	-	-
2024	Муниципальный район «Чернышевский район», сельское поселение «Урмасское»	0,17	-	-	-	-	-	-	Свалка ТКО пгт. Чернышевск (ООО "Полюс-2")	0,17	133,76	-	-	-
2024	Муниципальный район «Чернышевский район», сельское поселение «Утанское»	0,24	-	-	-	-	-	-	Свалка ТКО пгт. Чернышевск (ООО "Полюс-2")	0,24	10,57	-	-	-
2024	Муниципальный район «Читинский район», городское поселение «Атакаловское»	2,38	-	-	-	-	-	-	Свалка ТКО г. Чита (ООО "ЭКО-Алтай")	2,38	128,77	-	-	-
2024	Муниципальный район «Читинский район», городское поселение «Нижнеуринское»	2,25	-	-	-	-	-	-	Свалка ТКО г. Чита (ООО "ЭКО-Алтай")	2,25	100,79	-	-	-
2024	Муниципальный район «Читинский район», сельское поселение «Ажампирское»	0,17	-	-	-	-	-	-	Свалка ТКО г. Чита (ООО "ЭКО-Алтай")	0,17	76,04	-	-	-
2024	Муниципальный район «Читинский район», сельское поселение «Ариульское»	0,57	-	-	-	-	-	-	Свалка ТКО г. Чита (ООО "ЭКО-Алтай")	0,57	108,24	-	-	-
2024	Муниципальный район «Читинский район», сельское поселение «Бельяниновское (с. Бельяниново, с. Шикла)	0,28	-	-	-	-	-	-	Свалка ТКО г. Чита (ООО "ЭКО-Алтай")	0,28	106,52	-	-	-
2024	Муниципальный район «Читинский район», сельское поселение «Буддандиновское (с. Иргин)	0,06	-	-	-	-	-	-	Свалка ТКО с. Уланга (ООО "ЭКО-Алтай")	0,06	135,40	-	-	-
2024	Муниципальный район «Читинский район», сельское поселение «Варх-Читинское»	0,37	-	-	-	-	-	-	Свалка ТКО г. Чита (ООО "ЭКО-Алтай")	0,37	66,02	-	-	-
2024	Муниципальный район «Читинский район», сельское поселение «Доминское»	1,42	-	-	-	-	-	-	Свалка ТКО г. Чита (ООО "ЭКО-Алтай")	1,42	53,69	-	-	-
2024	Муниципальный район «Читинский район», сельское поселение «Еингалдинское»	0,19	-	-	-	-	-	-	Свалка ТКО г. Чита (ООО "ЭКО-Алтай")	0,19	109,47	-	-	-
2024	Муниципальный район «Читинский район», сельское поселение «Зыдовское»	1,27	-	-	-	-	-	-	Свалка ТКО г. Чита (ООО "ЭКО-Алтай")	1,27	48,04	-	-	-

Год	Муниципальное образование/часть муниципального образования	Масса образованных ТЭС (тыс. тонн)*	Мультипероточные станции/мощность временного типа Шеллы			Объект обработки		Объект размещения		Объект обезвреживания			
			наименование	масса поступающих отходов (тыс. тонн)	средняя дистанция до объекта по маршруту района (км)	наименование	масса поступающих отходов (тыс. тонн)*	средняя дистанция до объекта по маршруту района (км)	наименование	масса поступающих отходов (тыс. тонн)*	средняя дистанция до объекта по маршруту района (км)		
2024	Муниципальный район «Читинский район», сельское поселение «Ниндэицкое» (с. Давыд-Клюки)	0,05	-	-	-	-	-	Свалка ТКО с. Удэна (ООО "ЭКО-Альянс")	0,05	91,13	-	-	-
2024	Муниципальный район «Читинский район», сельское поселение «Индэицкое» (д.ст. Индоа)	0,17	-	-	-	-	-	Свалка ТКО г. Чита (ООО "ЭКО-Альянс")	0,17	51,78	-	-	-
2024	Муниципальный район «Читинский район», сельское поселение «Жуковитинское»	0,20	-	-	-	-	-	Свалка ТКО г. Чита (ООО "ЭКО-Альянс")	0,20	38,93	-	-	-
2024	Муниципальный район «Читинский район», сельское поселение «Лэицкое»	0,04	-	-	-	-	-	Свалка ТКО г. Чита (ООО "ЭКО-Альянс")	0,04	211,37	-	-	-
2024	Муниципальный район «Читинский район», сельское поселение «Лэицкое»	0,28	-	-	-	-	-	Свалка ТКО с. Удэна (ООО "ЭКО-Альянс")	0,28	80,34	-	-	-
2024	Муниципальный район «Читинский район», сельское поселение «Минковское»	0,69	-	-	-	-	-	Свалка ТКО г. Чита (ООО "ЭКО-Альянс")	0,69	93,88	-	-	-
2024	Муниципальный район «Читинский район», сельское поселение «Позокулицкое» (с. Жиганшанга)	0,08	-	-	-	-	-	Свалка ТКО с. Удэна (ООО "ЭКО-Альянс")	0,08	70,93	-	-	-
2024	Муниципальный район «Читинский район», сельское поселение «Позокулицкое» (с. Станя Кука, п.ст. Лэица)	0,52	-	-	-	-	-	Свалка ТКО г. Чита (ООО "ЭКО-Альянс")	0,52	61,71	-	-	-
2024	Муниципальный район «Читинский район», сельское поселение «Позокулицкое»	0,39	-	-	-	-	-	Свалка ТКО г. Чита (ООО "ЭКО-Альянс")	0,39	92,42	-	-	-
2024	Муниципальный район «Читинский район», сельское поселение «Сонкуйское»	0,06	-	-	-	-	-	Свалка ТКО г. Чита (ООО "ЭКО-Альянс")	0,06	174,66	-	-	-
2024	Муниципальный район «Читинский район», сельское поселение «Сонкуйское»	0,19	-	-	-	-	-	Свалка ТКО г. Чита (ООО "ЭКО-Альянс")	0,19	58,08	-	-	-
2024	Муниципальный район «Читинский район», сельское поселение «Сонкуйское»	1,80	-	-	-	-	-	Свалка ТКО г. Чита (ООО "ЭКО-Альянс")	1,80	72,00	-	-	-
2024	Муниципальный район «Читинский район», сельское поселение «Сонкуйское»	0,31	-	-	-	-	-	Свалка ТКО с. Удэна (ООО "ЭКО-Альянс")	0,31	146,42	-	-	-
2024	Муниципальный район «Читинский район», сельское поселение «Урдэицкое»	0,32	-	-	-	-	-	Свалка ТКО г. Чита (ООО "ЭКО-Альянс")	0,32	18,08	-	-	-
2024	Муниципальный район «Читинский район», сельское поселение «Урдэицкое»	0,43	-	-	-	-	-	Свалка ТКО г. Чита (ООО "ЭКО-Альянс")	0,43	75,50	-	-	-
2024	Муниципальный район «Читинский район», сельское поселение «Урдэицкое»	0,14	-	-	-	-	-	Свалка ТКО с. Удэна (ООО "ЭКО-Альянс")	0,14	93,34	-	-	-
2024	Муниципальный район «Целинговинский район», сельское поселение «Беринское» (Шалтунинское)	0,20	-	-	-	-	-	Свалка ТКО г. Байкал (МУП "Обэицк")	0,20	149,37	-	-	-
2024	Муниципальный район «Целинговинский район», сельское поселение «Беринское» (Шалтунинское)	0,05	-	-	-	-	-	Свалка ТКО г. Байкал (МУП "Обэицк")	0,05	84,19	-	-	-
2024	Муниципальный район «Целинговинский район», сельское поселение «Беринское» (Шалтунинское)	0,10	-	-	-	-	-	Свалка ТКО г. Байкал (МУП "Обэицк")	0,10	149,63	-	-	-
2024	Муниципальный район «Целинговинский район», сельское поселение «Беринское» (Шалтунинское)	0,05	-	-	-	-	-	Свалка ТКО г. Байкал (МУП "Обэицк")	0,05	136,07	-	-	-
2024	Муниципальный район «Целинговинский район», сельское поселение «Беринское» (Шалтунинское)	0,05	-	-	-	-	-	Свалка ТКО г. Байкал (МУП "Обэицк")	0,05	145,83	-	-	-
2024	Муниципальный район «Целинговинский район», сельское поселение «Беринское» (Шалтунинское)	0,06	-	-	-	-	-	Свалка ТКО г. Байкал (МУП "Обэицк")	0,06	128,30	-	-	-
2024	Муниципальный район «Целинговинский район», сельское поселение «Беринское» (Шалтунинское)	0,47	-	-	-	-	-	Свалка ТКО г. Байкал (МУП "Обэицк")	0,47	126,03	-	-	-
2024	Муниципальный район «Целинговинский район», сельское поселение «Беринское» (Шалтунинское)	0,07	-	-	-	-	-	Свалка ТКО г. Байкал (МУП "Обэицк")	0,07	150,16	-	-	-
2024	Муниципальный район «Шинковский район», городское поселение «Керембицкое»	2,77	-	-	-	-	-	Свалка ТКО г. Шинка (ООО "ЭКО-Альянс")	2,77	94,34	-	-	-
2024	Муниципальный район «Шинковский район», городское поселение «Ховбицкое»	0,54	-	-	-	-	-	Свалка ТКО г. Шинка (ООО "ЭКО-Альянс")	0,54	29,63	-	-	-
2024	Муниципальный район «Шинковский район», городское поселение «Шинковское»	3,71	-	-	-	-	-	Свалка ТКО г. Шинка (ООО "ЭКО-Альянс")	3,71	33,71	-	-	-
2024	Муниципальный район «Шинковский район», сельское поселение «Фондэицкое»	0,23	-	-	-	-	-	Свалка ТКО г. Шинка (ООО "ЭКО-Альянс")	0,23	66,89	-	-	-
2024	Муниципальный район «Шинковский район», сельское поселение «Верхнеуланское»	0,17	-	-	-	-	-	Свалка ТКО г. Шинка (ООО "ЭКО-Альянс")	0,17	44,81	-	-	-
2024	Муниципальный район «Шинковский район», сельское поселение «Галкинское»	0,17	-	-	-	-	-	Свалка ТКО г. Шинка (ООО "ЭКО-Альянс")	0,17	85,70	-	-	-
2024	Муниципальный район «Шинковский район», сельское поселение «Казанское»	0,32	-	-	-	-	-	Свалка ТКО г. Шинка (ООО "ЭКО-Альянс")	0,32	35,19	-	-	-
2024	Муниципальный район «Шинковский район», сельское поселение «Марсацкое»	0,11	-	-	-	-	-	Свалка ТКО г. Шинка (ООО "ЭКО-Альянс")	0,11	12,50	-	-	-
2024	Муниципальный район «Шинковский район», сельское поселение «Нюноберезовское»	0,12	-	-	-	-	-	Свалка ТКО г. Шинка (ООО "ЭКО-Альянс")	0,12	64,56	-	-	-

Год	Муниципальное образование/Часть муниципального образования	Масса образований ТКО (тыс. тонн)*	Мусорепереработочная станция/линия/ваз временного назначения			Объект обработки			Объект размещения			Объект обезвреживания		
			даты/полгода			линия/станция		линия/станция		линия/станция		линия/станция		
			нагрузка/год	масса поступивших отходов (тыс. тонн)	средняя емкость до объекта по маршрутам района (тонн)	масса поступивших отходов (тыс. тонн)	средняя емкость до объекта по маршрутам района (тонн)	масса поступивших отходов (тыс. тонн)	средняя емкость до объекта по маршрутам района (тонн)	масса поступивших отходов (тыс. тонн)	средняя емкость до объекта по маршрутам района (тонн)	масса поступивших отходов (тыс. тонн)	средняя емкость до объекта по маршрутам района (тонн)	
2024	Муниципальный район «Пилкинский район», сельское поселение «Пилкинское»	0,08	-	-	-	-	-	Свалка ТКО г. Шинка (ООО "ЭК-Альянс")	0,08	83,81	-	-	-	
2024	Муниципальный район «Пилкинский район», сельское поселение «Онокское»	0,24	-	-	-	-	-	Свалка ТКО г. Шинка (ООО "ЭК-Альянс")	0,24	118,16	-	-	-	
2024	Муниципальный район «Пилкинский район», сельское поселение «Алтайское»	0,20	-	-	-	-	-	Свалка ТКО г. Шинка (ООО "ЭК-Альянс")	0,20	80,78	-	-	-	
2024	Муниципальный район «Пилкинский район», сельское поселение «Усть-Тонгуйское»	0,09	-	-	-	-	-	Свалка ТКО г. Шинка (ООО "ЭК-Альянс")	0,09	89,13	-	-	-	
2024	Муниципальный район «Пилкинский район», сельское поселение «Чирокское»	0,13	-	-	-	-	-	Свалка ТКО г. Шинка (ООО "ЭК-Альянс")	0,13	63,98	-	-	-	
2024	Привернутский муниципальный округ Забайкальского края	3,50	МПС пгт. Привернуто	3,50	230,22	Комплекс по сортировке ТКО в г. Краснокаменск	3,50	114,80	Полигон ТКО г. Краснокаменск (ООО "АУТ")	2,45	1,37	-	-	
2024	Привернутский муниципальный округ Забайкальского края (пгт. Ключа, с. Усть-Тасурайн, с. Верхний Тасурайн, с. Новонивновка)	0,37	-	-	-	Комплекс по сортировке ТКО в г. Краснокаменск	0,37	92,34	Полигон ТКО г. Краснокаменск (ООО "АУТ")	0,26	1,37	-	-	
2024	Городской округ «Город Петровск-Забайкальский», Город Петровск-Забайкальский	4,33	-	-	-	Комплекс по сортировке ТКО в Петровск-Забайкальском районе	4,33	55,76	Перекрестный полигон ТКО в Петровск-Забайкальском районе	3,89	0,01	-	-	
2025	Городской округ «Город Чита», Железнодорожный район	2,50	МПС г. Чита	2,50	64,18	Комплекс по сортировке ТКО в Удэтовском районе	2,50	113,85	Перекрестный полигон ТКО в Удэтовском районе	1,32	0,00	-	-	
2025	Городской округ «Город Чита», Железнодорожный район	14,85	-	-	-	Мусоропереработочный завод в г. Чите	14,85	30,60	Перекрестный полигон ТКО в Удэтовском районе	6,68	122,52	-	-	
2025	Городской округ «Город Чита», Итумбурский район	26,00	-	-	-	Мусоропереработочный завод в г. Чите	26,00	33,34	Перекрестный полигон ТКО в Удэтовском районе	11,70	322,52	-	-	
2025	Городской округ «Город Чита», Центральный район	4,68	МПС г. Чита	4,68	21,44	Комплекс по сортировке ТКО в Удэтовском районе	4,68	113,85	Перекрестный полигон ТКО в Удэтовском районе	2,10	0,00	-	-	
2025	Городской округ «Город Чита», Центральный район	46,20	-	-	-	Мусоропереработочный завод в г. Чите	46,20	14,31	Перекрестный полигон ТКО в Удэтовском районе	20,79	122,52	-	-	
2025	Городской округ «Город Чита», Чернышевский район	12,95	-	-	-	Мусоропереработочный завод в г. Чите	12,95	42,61	Перекрестный полигон ТКО в Удэтовском районе	5,83	322,52	-	-	
2025	Городской округ «Город Чита», Чернышевский район	14,74	МПС г. Чита	14,74	37,48	Комплекс по сортировке ТКО в Удэтовском районе	14,74	113,85	Перекрестный полигон ТКО в Удэтовском районе	6,63	0,00	-	-	
2025	Городской округ «Боксито-Агинское»	3,52	МПС пгт. Агинское	3,52	52,03	Комплекс по сортировке ТКО в Удэтовском районе	3,52	273,45	Перекрестный полигон ТКО в Удэтовском районе	1,58	0,00	-	-	
2025	Городской округ ЗАТО п. Горный	2,34	-	-	-	Комплекс по сортировке ТКО в Удэтовском районе	2,34	57,06	Перекрестный полигон ТКО в Удэтовском районе	1,05	0,00	-	-	
2025	Каларский муниципальный округ Забайкальского края	2,04	-	-	-	-	-	-	-	-	-	Инжендерная установка вблизи пгт. Новая Чара	2,04	119,45
2025	Каларский муниципальный округ Забайкальского края (п.г.т. Кунца)	0,27	ПВН п.г.т. Кунца	0,27	6,90	-	-	-	-	-	-	Инжендерная установка вблизи пгт. Новая Чара	0,27	180,89
2025	Муниципальный район «Агинский район», городское поселение «Бокситовское»	0,66	МПС пгт. Агинское	0,66	33,07	Комплекс по сортировке ТКО в Удэтовском районе	0,66	273,45	Перекрестный полигон ТКО в Удэтовском районе	0,30	0,00	-	-	
2025	Муниципальный район «Агинский район», городское поселение «Среднее»	0,37	МПС пгт. Агинское	0,37	39,71	Комплекс по сортировке ТКО в Удэтовском районе	0,37	273,45	Перекрестный полигон ТКО в Удэтовском районе	0,17	0,00	-	-	
2025	Муниципальный район «Агинский район», сельское поселение «Амгидатан»	0,52	МПС пгт. Агинское	0,52	16,64	Комплекс по сортировке ТКО в Удэтовском районе	0,52	273,45	Перекрестный полигон ТКО в Удэтовском районе	0,23	0,00	-	-	
2025	Муниципальный район «Агинский район», сельское поселение «Булуан»	0,10	МПС пгт. Агинское	0,10	80,09	Комплекс по сортировке ТКО в Удэтовском районе	0,10	273,45	Перекрестный полигон ТКО в Удэтовском районе	0,05	0,00	-	-	
2025	Муниципальный район «Агинский район», сельское поселение «Сурой»	0,13	МПС пгт. Агинское	0,13	83,37	Комплекс по сортировке ТКО в Удэтовском районе	0,13	273,45	Перекрестный полигон ТКО в Удэтовском районе	0,06	0,00	-	-	
2025	Муниципальный район «Агинский район», сельское поселение «Жушур»	0,12	МПС пгт. Агинское	0,12	88,89	Комплекс по сортировке ТКО в Удэтовском районе	0,12	273,45	Перекрестный полигон ТКО в Удэтовском районе	0,06	0,00	-	-	
2025	Муниципальный район «Агинский район», сельское поселение «Сажорто»	0,13	МПС пгт. Агинское	0,13	33,39	Комплекс по сортировке ТКО в Удэтовском районе	0,13	273,45	Перекрестный полигон ТКО в Удэтовском районе	0,06	0,00	-	-	
2025	Муниципальный район «Агинский район», сельское поселение «Судатуй»	0,15	МПС пгт. Агинское	0,15	54,82	Комплекс по сортировке ТКО в Удэтовском районе	0,15	273,45	Перекрестный полигон ТКО в Удэтовском районе	0,07	0,00	-	-	
2025	Муниципальный район «Агинский район», сельское поселение «Ураа-Ага»	0,20	МПС пгт. Агинское	0,20	204,15	Комплекс по сортировке ТКО в Удэтовском районе	0,20	273,45	Перекрестный полигон ТКО в Удэтовском районе	0,09	0,00	-	-	
2025	Муниципальный район «Агинский район», сельское поселение «Хойто-Ага»	0,12	МПС пгт. Агинское	0,12	44,53	Комплекс по сортировке ТКО в Удэтовском районе	0,12	273,45	Перекрестный полигон ТКО в Удэтовском районе	0,05	0,00	-	-	
2025	Муниципальный район «Агинский район», сельское поселение «Дакто-Халзан»	0,17	МПС пгт. Агинское	0,17	50,94	Комплекс по сортировке ТКО в Удэтовском районе	0,17	273,45	Перекрестный полигон ТКО в Удэтовском районе	0,08	0,00	-	-	
2025	Муниципальный район «Агинский район», сельское поселение «Челуува»	0,14	МПС пгт. Агинское	0,14	33,16	Комплекс по сортировке ТКО в Удэтовском районе	0,14	273,45	Перекрестный полигон ТКО в Удэтовском районе	0,06	0,00	-	-	
2025	Муниципальный район «Агинский район», сельское поселение «Юзыйн Агалайн»	0,13	МПС пгт. Агинское	0,13	56,37	Комплекс по сортировке ТКО в Удэтовском районе	0,13	273,45	Перекрестный полигон ТКО в Удэтовском районе	0,06	0,00	-	-	

Год	Муниципальное образование/муниципальный район	Масса образцовых ТКО (насыщен)*	Мультиреферентная станция/площадка временного назначения		Объект обработки		Объект размещения		Объект обстарования					
			количество тонн	масса поступивших отходов (тыс. тонн)	линейная протяженность	масса поступивших отходов (тыс. тонн)	по количеству	масса поступивших отходов (тыс. тонн)	выделенные	масса поступивших отходов (тыс. тонн)	средняя дистанция до объекта по маршруту из района (км)			
2025	Муниципальный район «Балейский район», сельское поселение «Удичинское»	0,15	МПС г. Балей	0,15	59,31	Комплекс по сортировке ТКО в Чернышевском районе	0,15	166,29	Перекрестный пункт ТКО в Чернышевском районе	0,09	0,00	-	-	-
2025	Муниципальный район «Балейский район», сельское поселение «Удичинское»	0,15	МПС г. Балей	0,15	40,99	Комплекс по сортировке ТКО в Чернышевском районе	0,15	166,29	Перекрестный пункт ТКО в Чернышевском районе	0,09	0,00	-	-	-
2025	Муниципальный район «Борзинский район», городское поселение «Борзинское»	9,37	МПС г. Борзя	9,37	43,62	Комплекс по сортировке ТКО в г. Красноярске	9,37	168,53	Полный ТКО г. Красноярска (ОКО "АТТ")	4,21	1,37	-	-	-
2025	Муниципальный район «Борзинский район», городское поселение «Шереметьевское»	2,45	МПС г. Борзя	2,45	65,40	Комплекс по сортировке ТКО в г. Красноярске	2,45	168,53	Полный ТКО г. Красноярска (ОКО "АТТ")	1,10	1,37	-	-	-
2025	Муниципальный район «Борзинский район», сельское поселение «Дуринское»	0,03	МПС г. Борзя	0,03	83,70	Комплекс по сортировке ТКО в г. Красноярске	0,03	168,53	Полный ТКО г. Красноярска (ОКО "АТТ")	0,02	1,37	-	-	-
2025	Муниципальный район «Борзинский район», сельское поселение «Будинское»	0,03	МПС г. Борзя	0,03	82,44	Комплекс по сортировке ТКО в г. Красноярске	0,03	168,53	Полный ТКО г. Красноярска (ОКО "АТТ")	0,01	1,37	-	-	-
2025	Муниципальный район «Борзинский район», сельское поселение «Качевское»	0,02	МПС г. Борзя	0,02	49,46	Комплекс по сортировке ТКО в г. Красноярске	0,02	168,53	Полный ТКО г. Красноярска (ОКО "АТТ")	0,01	1,37	-	-	-
2025	Муниципальный район «Борзинский район», сельское поселение «Ковдинское»	0,07	МПС г. Борзя	0,07	116,72	Комплекс по сортировке ТКО в г. Красноярске	0,07	168,53	Полный ТКО г. Красноярска (ОКО "АТТ")	0,03	1,37	-	-	-
2025	Муниципальный район «Борзинский район», сельское поселение «Куринское»	0,04	МПС г. Борзя	0,04	118,77	Комплекс по сортировке ТКО в г. Красноярске	0,04	168,53	Полный ТКО г. Красноярска (ОКО "АТТ")	0,02	1,37	-	-	-
2025	Муниципальный район «Борзинский район», сельское поселение «Ильинское»	0,04	МПС г. Борзя	0,04	14,73	Комплекс по сортировке ТКО в г. Красноярске	0,04	168,53	Полный ТКО г. Красноярска (ОКО "АТТ")	0,02	1,37	-	-	-
2025	Муниципальный район «Борзинский район», сельское поселение «Перелобанское»	0,07	МПС г. Борзя	0,07	75,95	Комплекс по сортировке ТКО в г. Красноярске	0,07	168,53	Полный ТКО г. Красноярска (ОКО "АТТ")	0,03	1,37	-	-	-
2025	Муниципальный район «Борзинский район», сельское поселение «Приморское»	0,04	МПС г. Борзя	0,04	90,04	Комплекс по сортировке ТКО в г. Красноярске	0,04	168,53	Полный ТКО г. Красноярска (ОКО "АТТ")	0,02	1,37	-	-	-
2025	Муниципальный район «Борзинский район», сельское поселение «Солоньское»	0,08	МПС г. Борзя	0,08	106,32	Комплекс по сортировке ТКО в г. Красноярске	0,08	168,53	Полный ТКО г. Красноярска (ОКО "АТТ")	0,04	1,37	-	-	-
2025	Муниципальный район «Борзинский район», сельское поселение «Усть-Оберон»	0,05	МПС г. Борзя	0,05	75,30	Комплекс по сортировке ТКО в г. Красноярске	0,05	168,53	Полный ТКО г. Красноярска (ОКО "АТТ")	0,02	1,37	-	-	-
2025	Муниципальный район «Борзинский район», сельское поселение «Хань-Булакское»	0,07	МПС г. Борзя	0,07	48,82	Комплекс по сортировке ТКО в г. Красноярске	0,07	168,53	Полный ТКО г. Красноярска (ОКО "АТТ")	0,03	1,37	-	-	-
2025	Муниципальный район «Борзинский район», сельское поселение «Цилян-Олуянское»	0,09	МПС г. Борзя	0,09	78,28	Комплекс по сортировке ТКО в г. Красноярске	0,09	168,53	Полный ТКО г. Красноярска (ОКО "АТТ")	0,04	1,37	-	-	-
2025	Муниципальный район «Борзинский район», сельское поселение «Челыгинское»	0,09	МПС г. Борзя	0,09	39,39	Комплекс по сортировке ТКО в г. Красноярске	0,09	168,53	Полный ТКО г. Красноярска (ОКО "АТТ")	0,04	1,37	-	-	-
2025	Муниципальный район «Борзинский район», сельское поселение «Шоноустское»	0,03	МПС г. Борзя	0,03	95,56	Комплекс по сортировке ТКО в г. Красноярске	0,03	168,53	Полный ТКО г. Красноярска (ОКО "АТТ")	0,02	1,37	-	-	-
2025	Муниципальный район «Борзинский район», сельское поселение «Канюковское»	0,08	МПС г. Борзя	0,08	13,95	Комплекс по сортировке ТКО в г. Красноярске	0,08	168,53	Полный ТКО г. Красноярска (ОКО "АТТ")	0,03	1,37	-	-	-
2025	Муниципальный район «Газимуро-Заводской район», сельское поселение «Богдановское»	0,12	МПС г. Газимурский Завод	0,12	82,39	Комплекс по сортировке ТКО в Чернышевском районе	0,12	303,81	Перекрестный пункт ТКО в Чернышевском районе	0,07	0,00	-	-	-
2025	Муниципальный район «Газимуро-Заводской район», сельское поселение «Вербинское»	0,08	МПС г. Газимурский Завод	0,08	42,46	Комплекс по сортировке ТКО в Чернышевском районе	0,08	303,81	Перекрестный пункт ТКО в Чернышевском районе	0,05	0,00	-	-	-
2025	Муниципальный район «Газимуро-Заводской район», сельское поселение «Газимуро-Заводское»	0,87	МПС г. Газимурский Завод	0,87	46,57	Комплекс по сортировке ТКО в Чернышевском районе	0,87	303,81	Перекрестный пункт ТКО в Чернышевском районе	0,52	0,00	-	-	-
2025	Муниципальный район «Газимуро-Заводской район», сельское поселение «Новошироковское»	0,38	МПС г. Газимурский Завод	0,38	32,76	Комплекс по сортировке ТКО в Чернышевском районе	0,38	303,81	Перекрестный пункт ТКО в Чернышевском районе	0,23	0,00	-	-	-
2025	Муниципальный район «Газимуро-Заводской район», сельское поселение «Саломеинское»	0,11	МПС г. Газимурский Завод	0,11	56,53	Комплекс по сортировке ТКО в Чернышевском районе	0,11	303,81	Перекрестный пункт ТКО в Чернышевском районе	0,07	0,00	-	-	-
2025	Муниципальный район «Газимуро-Заводской район», сельское поселение «Трубинское»	0,09	МПС г. Газимурский Завод	0,09	35,22	Комплекс по сортировке ТКО в Чернышевском районе	0,09	303,81	Перекрестный пункт ТКО в Чернышевском районе	0,06	0,00	-	-	-
2025	Муниципальный район «Газимуро-Заводской район», сельское поселение «Ушанское»	0,09	МПС г. Газимурский Завод	0,09	13,79	Комплекс по сортировке ТКО в Чернышевском районе	0,09	303,81	Перекрестный пункт ТКО в Чернышевском районе	0,06	0,00	-	-	-
2025	Муниципальный район «Город Красноярска и Красноярский край», городское поселение «Город Красноярска»	12,17	-	-	-	Комплекс по сортировке ТКО в г. Красноярске	12,17	21,77	Полный ТКО г. Красноярска (ОКО "АТТ")	5,48	1,37	-	-	-
2025	Муниципальный район «Город Красноярска и Красноярский край», сельское поселение «Богдановское»	0,06	-	-	-	Комплекс по сортировке ТКО в г. Красноярске	0,06	87,74	Полный ТКО г. Красноярска (ОКО "АТТ")	0,03	1,37	-	-	-
2025	Муниципальный район «Город Красноярска и Красноярский край», сельское поселение «Кавалерийское»	0,08	-	-	-	Комплекс по сортировке ТКО в г. Красноярске	0,08	58,00	Полный ТКО г. Красноярска (ОКО "АТТ")	0,04	1,37	-	-	-
2025	Муниципальный район «Город Красноярска и Красноярский край», сельское поселение «Катайинское»	0,05	-	-	-	Комплекс по сортировке ТКО в г. Красноярске	0,05	75,39	Полный ТКО г. Красноярска (ОКО "АТТ")	0,02	1,37	-	-	-

Год	Муниципальное образование/часть муниципального образования	Масса образованных ТКО (тыся тонн)*	Муниципальное образование/часть муниципального образования			Объект обработки			Объект размещения			Объект обезвреживания		
			тыся тонн	масса поступивших отходов (тыся тонн)†	средняя дельта до объекта по маршруту района (%)	наименование	масса поступивших отходов (тыся тонн)†	средняя дельта до объекта по маршруту района (%)	наименование	масса поступивших отходов (тыся тонн)†	средняя дельта до объекта по маршруту района (%)	наименование	масса поступивших отходов (тыся тонн)†	средняя дельта до объекта по маршруту района (%)
2023	Муниципальный район «Шелковский район», городское поселение «Первомайское»	2,76	МПС г. Шенки	2,76	94,05	Комплекс по сортировке ТКО в Чернышевском районе	2,76	123,93	Перекрестный полигон ТКО в Чернышевском районе	1,66	0,00	-	-	-
2023	Муниципальный район «Шелковский район», городское поселение «Худобинское»	0,53	МПС г. Шенки	0,53	29,92	Комплекс по сортировке ТКО в Чернышевском районе	0,53	123,93	Перекрестный полигон ТКО в Чернышевском районе	0,32	0,00	-	-	-
2023	Муниципальный район «Шелковский район», городское поселение «Палладинское»	3,69	МПС г. Шенки	3,69	34,19	Комплекс по сортировке ТКО в Чернышевском районе	3,69	123,93	Перекрестный полигон ТКО в Чернышевском районе	2,22	0,00	-	-	-
2023	Муниципальный район «Шелковский район», сельское поселение «Вознесенское»	0,22	МПС г. Шенки	0,22	66,59	Комплекс по сортировке ТКО в Чернышевском районе	0,22	123,93	Перекрестный полигон ТКО в Чернышевском районе	0,13	0,00	-	-	-
2023	Муниципальный район «Шелковский район», сельское поселение «Верхнешильское»	0,17	МПС г. Шенки	0,17	44,52	Комплекс по сортировке ТКО в Чернышевском районе	0,17	123,93	Перекрестный полигон ТКО в Чернышевском районе	0,10	0,00	-	-	-
2023	Муниципальный район «Шелковский район», сельское поселение «Липинское»	0,17	МПС г. Шенки	0,17	85,41	Комплекс по сортировке ТКО в Чернышевском районе	0,17	123,93	Перекрестный полигон ТКО в Чернышевском районе	0,10	0,00	-	-	-
2023	Муниципальный район «Шелковский район», сельское поселение «Самойловское»	0,32	МПС г. Шенки	0,32	34,90	Комплекс по сортировке ТКО в Чернышевском районе	0,32	123,93	Перекрестный полигон ТКО в Чернышевском районе	0,19	0,00	-	-	-
2023	Муниципальный район «Шелковский район», сельское поселение «Мирновское»	0,11	МПС г. Шенки	0,11	12,79	Комплекс по сортировке ТКО в Чернышевском районе	0,11	123,93	Перекрестный полигон ТКО в Чернышевском районе	0,07	0,00	-	-	-
2023	Муниципальный район «Шелковский район», сельское поселение «Исаевское»	0,12	МПС г. Шенки	0,12	64,27	Комплекс по сортировке ТКО в Чернышевском районе	0,12	123,93	Перекрестный полигон ТКО в Чернышевском районе	0,07	0,00	-	-	-
2023	Муниципальный район «Шелковский район», сельское поселение «Исаевское»	0,08	МПС г. Шенки	0,08	83,52	Комплекс по сортировке ТКО в Чернышевском районе	0,08	123,93	Перекрестный полигон ТКО в Чернышевском районе	0,05	0,00	-	-	-
2023	Муниципальный район «Шелковский район», сельское поселение «Шенковское»	0,24	МПС г. Шенки	0,24	117,87	Комплекс по сортировке ТКО в Чернышевском районе	0,24	123,93	Перекрестный полигон ТКО в Чернышевском районе	0,14	0,00	-	-	-
2023	Муниципальный район «Шелковский район», сельское поселение «Захаровское»	0,20	МПС г. Шенки	0,20	89,49	Комплекс по сортировке ТКО в Чернышевском районе	0,20	123,93	Перекрестный полигон ТКО в Чернышевском районе	0,12	0,00	-	-	-
2023	Муниципальный район «Шелковский район», сельское поселение «Усть-Телеповское»	0,09	МПС г. Шенки	0,09	88,84	Комплекс по сортировке ТКО в Чернышевском районе	0,09	123,93	Перекрестный полигон ТКО в Чернышевском районе	0,03	0,00	-	-	-
2023	Муниципальный район «Шелковский район», сельское поселение «Ильинское»	0,13	МПС г. Шенки	0,13	63,69	Комплекс по сортировке ТКО в Чернышевском районе	0,13	123,93	Перекрестный полигон ТКО в Чернышевском районе	0,08	0,00	-	-	-
2023	Индустриальный муниципальный округ Забайкальского края	3,49	МПС пгт. Притуркск	3,49	230,22	Комплекс по сортировке ТКО в г. Краснокамненск	3,49	114,80	Полигон ТКО «Краснокамненск (ОХ) «АТТ»	1,37	1,37	-	-	-
2023	Привольный муниципальный округ Забайкальского края (пгт. Кичеев, с. Усть-Тавурский, с. Верхний Тавурский, с. Новоименинск)	0,37	-	-	-	Комплекс по сортировке ТКО в г. Краснокамненск	0,37	92,54	Полигон ТКО «Краснокамненск (ОХ) «АТТ»	0,17	1,37	-	-	-
2026	Городской округ «Город Петрозаводск», район Петрозаводский	4,31	-	-	-	Комплекс по сортировке ТКО в Петрозаводском районе	4,31	56,29	Перекрестный полигон ТКО в Петрозаводском районе	3,88	0,01	-	-	-
2026	Городской округ «Город Чита», Железнодорожный район	2,49	МПС г. Чита	2,49	64,18	Комплекс по сортировке ТКО в Удэтовском районе	2,49	113,85	Перекрестный полигон ТКО в Удэтовском районе	1,12	0,00	-	-	-
2026	Городской округ «Город Чита», Железнодорожный район	14,81	-	-	-	Мусорсортировочный завод в г. Чита	14,81	39,61	Перекрестный полигон ТКО в Удэтовском районе	6,66	122,52	-	-	-
2026	Городской округ «Город Чита», Игarka район	25,92	-	-	-	Мусорсортировочный завод в г. Чита	25,92	33,75	Перекрестный полигон ТКО в Удэтовском районе	11,66	122,52	-	-	-
2026	Городской округ «Город Чита», Центральный район	4,37	МПС г. Чита	4,37	21,41	Комплекс по сортировке ТКО в Удэтовском районе	4,37	113,85	Перекрестный полигон ТКО в Удэтовском районе	1,96	0,00	-	-	-
2026	Городской округ «Город Чита», Центральный район	46,36	-	-	-	Мусорсортировочный завод в г. Чита	46,36	14,45	Перекрестный полигон ТКО в Удэтовском районе	20,86	122,52	-	-	-
2026	Городской округ «Город Чита», Черновский район	14,69	МПС г. Чита	14,69	37,86	Комплекс по сортировке ТКО в Удэтовском районе	14,69	113,85	Перекрестный полигон ТКО в Удэтовском районе	6,61	0,00	-	-	-
2026	Городской округ «Город Чита», Черновский район	12,91	-	-	-	Мусорсортировочный завод в г. Чита	12,91	42,61	Перекрестный полигон ТКО в Удэтовском районе	5,81	122,52	-	-	-
2026	Городской округ «Любимский район»	3,51	МПС пгт. Атясово	3,51	52,03	Комплекс по сортировке ТКО в Удэтовском районе	3,51	273,45	Перекрестный полигон ТКО в Удэтовском районе	1,58	0,00	-	-	-
2026	Городской округ ЗАТО г. Горный	2,33	-	-	-	Комплекс по сортировке ТКО в Удэтовском районе	2,33	57,06	Перекрестный полигон ТКО в Удэтовском районе	1,05	0,00	-	-	-
2026	Каларский муниципальный округ Забайкальского края	2,03	-	-	-	-	-	-	-	-	-	Интерактивная установка обласки пгт. Новос Чара	2,03	119,45
2026	Каларский муниципальный округ Забайкальского края (пгт. Кушид)	0,27	ПВН пгт. Кушид	0,27	6,90	-	-	-	-	-	-	Интерактивная установка обласки пгт. Новос Чара	0,27	180,89
2026	Муниципальный район «Атгайский район», городское поселение «Новоархангельское»	0,66	МПС пгт. Атясово	0,66	33,07	Комплекс по сортировке ТКО в Удэтовском районе	0,66	273,45	Перекрестный полигон ТКО в Удэтовском районе	0,30	0,00	-	-	-
2026	Муниципальный район «Атгайский район», городское поселение «Орловский»	0,37	МПС пгт. Атясово	0,37	39,71	Комплекс по сортировке ТКО в Удэтовском районе	0,37	273,45	Перекрестный полигон ТКО в Удэтовском районе	0,17	0,00	-	-	-
2026	Муниципальный район «Атгайский район», сельское поселение «Амгидальское»	0,52	МПС пгт. Атясово	0,52	16,64	Комплекс по сортировке ТКО в Удэтовском районе	0,52	273,45	Перекрестный полигон ТКО в Удэтовском районе	0,23	0,00	-	-	-
2026	Муниципальный район «Атгайский район», сельское поселение «Булдучь»	0,10	МПС пгт. Атясово	0,10	80,09	Комплекс по сортировке ТКО в Удэтовском районе	0,10	273,45	Перекрестный полигон ТКО в Удэтовском районе	0,05	0,00	-	-	-

Год	Муниципальное образование/часть муниципалитета образования	Масса образующих ТКО (тыс. тонн)*	Мультифракционная стандартная фракция временного накопления		Объект обработки		Объект размещения		Объект обезвреживания				
			пятикомпонентная	масса поступивших отходов (тыс. тонн)	средняя дистанция до объекта захоронения в районе (км)	закрытого типа	масса поступивших отходов (тыс. тонн)	средняя дистанция до объекта захоронения в районе (км)	открытого типа	масса поступивших отходов (тыс. тонн)	средняя дистанция до объекта захоронения в районе (км)		
2026	Муниципальный район «Азмунур-Заведский район», сельское поселение «Трубачевское»	0,09	МПС с. Галимураевый Завод	0,09	35,22	Комплекс по сортировке ТКО в Чепкинского районе	0,09	303,81	Переклассифицированный полигон ТКО в Чепкинского районе	0,06	0,00	-	-
2026	Муниципальный район «Азмунур-Заведский район», сельское поселение «Угильское»	0,09	МПС с. Галимураевый Завод	0,09	13,79	Комплекс по сортировке ТКО в Чепкинского районе	0,09	303,82	Переклассифицированный полигон ТКО в Чепкинского районе	0,06	0,00	-	-
2026	Муниципальный район «Город Краснокамск и Краснокамский район», городское поселение «Город Краснокамск»	12,13	-	-	-	Комплекс по сортировке ТКО в г. Краснокамске	12,13	21,82	Полигон ТКО г. Краснокамск (ООО «АГГ»)	5,46	1,37	-	-
2026	Муниципальный район «Город Краснокамск и Краснокамский район», сельское поселение «БСМ дачное»	0,06	-	-	-	Комплекс по сортировке ТКО в г. Краснокамске	0,06	87,74	Полигон ТКО г. Краснокамск (ООО «АГГ»)	0,03	1,37	-	-
2026	Муниципальный район «Город Краснокамск и Краснокамский район», сельское поселение «Кайластувское»	0,08	-	-	-	Комплекс по сортировке ТКО в г. Краснокамске	0,08	38,00	Полигон ТКО г. Краснокамск (ООО «АГГ»)	0,04	1,37	-	-
2026	Муниципальный район «Город Краснокамск и Краснокамский район», сельское поселение «Канонитувское»	0,05	-	-	-	Комплекс по сортировке ТКО в г. Краснокамске	0,05	75,39	Полигон ТКО г. Краснокамск (ООО «АГГ»)	0,02	1,37	-	-
2026	Муниципальный район «Город Краснокамск и Краснокамский район», сельское поселение «Ковыльское»	0,14	-	-	-	Комплекс по сортировке ТКО в г. Краснокамске	0,14	77,29	Полигон ТКО г. Краснокамск (ООО «АГГ»)	0,06	1,37	-	-
2026	Муниципальный район «Город Краснокамск и Краснокамский район», сельское поселение «Мбарудское»	0,17	-	-	-	Комплекс по сортировке ТКО в г. Краснокамске	0,17	34,33	Полигон ТКО г. Краснокамск (ООО «АГГ»)	0,08	1,37	-	-
2026	Муниципальный район «Город Краснокамск и Краснокамский район», сельское поселение «Сосуй-Мельничское»	0,06	-	-	-	Комплекс по сортировке ТКО в г. Краснокамске	0,06	13,96	Полигон ТКО г. Краснокамск (ООО «АГГ»)	0,03	1,37	-	-
2026	Муниципальный район «Город Краснокамск и Краснокамский район», сельское поселение «Среднеуринское»	0,05	-	-	-	Комплекс по сортировке ТКО в г. Краснокамске	0,05	93,18	Полигон ТКО г. Краснокамск (ООО «АГГ»)	0,02	1,37	-	-
2026	Муниципальный район «Город Краснокамск и Краснокамский район», сельское поселение «Исметтинское»	0,27	-	-	-	Комплекс по сортировке ТКО в г. Краснокамске	0,27	32,61	Полигон ТКО г. Краснокамск (ООО «АГГ»)	0,12	1,37	-	-
2026	Муниципальный район «Город Краснокамск и Краснокамский район», сельское поселение «Объявлятинское»	0,12	-	-	-	Комплекс по сортировке ТКО в г. Краснокамске	0,12	75,75	Полигон ТКО г. Краснокамск (ООО «АГГ»)	0,05	1,37	-	-
2026	Муниципальный район «Дульдуртинский район», сельское поселение «Алканей»	0,21	МПС пгт. Алканей	0,21	125,14	Комплекс по сортировке ТКО в Удмуртском районе	0,21	273,45	Переклассифицированный полигон ТКО в Удмуртском районе	0,10	0,00	-	-
2026	Муниципальный район «Дульдуртинский район», сельское поселение «Дри-Иле»	0,07	МПС пгт. Алканей	0,07	149,40	Комплекс по сортировке ТКО в Удмуртском районе	0,07	273,45	Переклассифицированный полигон ТКО в Удмуртском районе	0,03	0,00	-	-
2026	Муниципальный район «Дульдуртинский район», сельское поселение «Абальдино»	0,19	МПС пгт. Алканей	0,19	119,07	Комплекс по сортировке ТКО в Удмуртском районе	0,19	273,45	Переклассифицированный полигон ТКО в Удмуртском районе	0,09	0,00	-	-
2026	Муниципальный район «Дульдуртинский район», сельское поселение «Дульдурта»	1,24	МПС пгт. Алканей	1,24	116,74	Комплекс по сортировке ТКО в Удмуртском районе	1,24	273,45	Переклассифицированный полигон ТКО в Удмуртском районе	0,56	0,00	-	-
2026	Муниципальный район «Дульдуртинский район», сельское поселение «Тутсувай»	0,22	МПС пгт. Алканей	0,22	80,68	Комплекс по сортировке ТКО в Удмуртском районе	0,22	273,45	Переклассифицированный полигон ТКО в Удмуртском районе	0,10	0,00	-	-
2026	Муниципальный район «Дульдуртинский район», сельское поселение «Иле»	0,05	МПС пгт. Алканей	0,05	112,97	Комплекс по сортировке ТКО в Удмуртском районе	0,05	273,45	Переклассифицированный полигон ТКО в Удмуртском районе	0,02	0,00	-	-
2026	Муниципальный район «Дульдуртинский район», сельское поселение «Талчино»	0,12	МПС пгт. Алканей	0,12	77,62	Комплекс по сортировке ТКО в Удмуртском районе	0,12	273,45	Переклассифицированный полигон ТКО в Удмуртском районе	0,05	0,00	-	-
2026	Муниципальный район «Дульдуртинский район», сельское поселение «Сотерта»	0,16	МПС пгт. Алканей	0,16	119,74	Комплекс по сортировке ТКО в Удмуртском районе	0,16	273,45	Переклассифицированный полигон ТКО в Удмуртском районе	0,07	0,00	-	-
2026	Муниципальный район «Дульдуртинский район», сельское поселение «Узель»	0,15	МПС пгт. Алканей	0,15	105,69	Комплекс по сортировке ТКО в Удмуртском районе	0,15	273,45	Переклассифицированный полигон ТКО в Удмуртском районе	0,07	0,00	-	-
2026	Муниципальный район «Дульдуртинский район», сельское поселение «Финдей»	0,14	МПС пгт. Алканей	0,14	98,38	Комплекс по сортировке ТКО в Удмуртском районе	0,14	273,45	Переклассифицированный полигон ТКО в Удмуртском районе	0,06	0,00	-	-
2026	Муниципальный район «Забайкальский район», городское поселение «Забайкальское»	5,03	-	-	-	Комплекс по сортировке ТКО в г. Краснокамске	5,03	111,79	Полигон ТКО г. Краснокамск (ООО «АГГ»)	2,27	1,37	-	-
2026	Муниципальный район «Забайкальский район», сельское поселение «Абартувское»	0,06	-	-	-	Комплекс по сортировке ТКО в г. Краснокамске	0,06	129,42	Полигон ТКО г. Краснокамск (ООО «АГГ»)	0,03	1,37	-	-
2026	Муниципальный район «Забайкальский район», сельское поселение «Баянтувайское»	0,31	-	-	-	Комплекс по сортировке ТКО в г. Краснокамске	0,31	97,32	Полигон ТКО г. Краснокамск (ООО «АГГ»)	0,14	1,37	-	-
2026	Муниципальный район «Забайкальский район», сельское поселение «Давурское»	1,28	-	-	-	Комплекс по сортировке ТКО в г. Краснокамске	1,28	126,39	Полигон ТКО г. Краснокамск (ООО «АГГ»)	0,57	1,37	-	-
2026	Муниципальный район «Забайкальский район», сельское поселение «Краснокамское»	0,07	-	-	-	Комплекс по сортировке ТКО в г. Краснокамске	0,07	129,60	Полигон ТКО г. Краснокамск (ООО «АГГ»)	0,03	1,37	-	-
2026	Муниципальный район «Забайкальский район», сельское поселение «Лудов-Абгартувское»	0,03	-	-	-	Комплекс по сортировке ТКО в г. Краснокамске	0,03	63,92	Полигон ТКО г. Краснокамск (ООО «АГГ»)	0,01	1,37	-	-

Год	Муниципальное образование/сельское муниципальное образование	Масса образованных ТКО (тыс. тонн)*	Мультирегиональные стандарты/индивидуальные требования		Объект обработки		Объект размещения		Объект обтирания				
			длина выработки	масса поступивших отходов (тыс. тонн)	пятиконтиненталь	масса поступивших отходов (тыс. тонн)*	наименование	масса поступивших отходов (тыс. тонн)	длина выработки	масса поступивших отходов (тыс. тонн)*			
2026	Муниципальный район «Палладинский район», сельское поселение «Верхний Палладинск»	0,20	МПС г. Бийск	0,20	149,37	Комплекс по сортировке ТКО в Чернышевском районе	0,20	166,29	Переселенческий пункт ТКО в Чернышевском районе	0,12	0,00	-	-
2026	Муниципальный район «Палладинский район», сельское поселение «Линьинское»	0,05	МПС г. Бийск	0,05	34,19	Комплекс по сортировке ТКО в Чернышевском районе	0,05	166,29	Переселенческий пункт ТКО в Чернышевском районе	0,03	0,00	-	-
2026	Муниципальный район «Палладинский район», сельское поселение «Копытское»	0,10	МПС г. Бийск	0,10	149,63	Комплекс по сортировке ТКО в Чернышевском районе	0,10	166,29	Переселенческий пункт ТКО в Чернышевском районе	0,06	0,00	-	-
2026	Муниципальный район «Палладинский район», сельское поселение «Бабан-Тонгайское»	0,05	МПС г. Бийск	0,05	136,07	Комплекс по сортировке ТКО в Чернышевском районе	0,05	166,29	Переселенческий пункт ТКО в Чернышевском районе	0,03	0,00	-	-
2026	Муниципальный район «Палладинский район», сельское поселение «Митрофановское»	0,05	МПС г. Бийск	0,05	145,83	Комплекс по сортировке ТКО в Чернышевском районе	0,05	166,29	Переселенческий пункт ТКО в Чернышевском районе	0,03	0,00	-	-
2026	Муниципальный район «Палладинский район», сельское поселение «Пашно-Палладинское»	0,06	МПС г. Бийск	0,06	128,30	Комплекс по сортировке ТКО в Чернышевском районе	0,06	166,29	Переселенческий пункт ТКО в Чернышевском районе	0,04	0,00	-	-
2026	Муниципальный район «Палладинский район», сельское поселение «Палладинское»	0,46	МПС г. Бийск	0,46	126,03	Комплекс по сортировке ТКО в Чернышевском районе	0,46	166,29	Переселенческий пункт ТКО в Чернышевском районе	0,28	0,00	-	-
2026	Муниципальный район «Палладинский район», сельское поселение «Дивинское»	0,07	МПС г. Бийск	0,07	150,16	Комплекс по сортировке ТКО в Чернышевском районе	0,07	166,29	Переселенческий пункт ТКО в Чернышевском районе	0,04	0,00	-	-
2026	Муниципальный район «Палладинский район», городское поселение «Первомайское»	2,75	МПС г. Шивка	2,75	94,05	Комплекс по сортировке ТКО в Чернышевском районе	2,75	123,93	Переселенческий пункт ТКО в Чернышевском районе	1,65	0,00	-	-
2026	Муниципальный район «Палладинский район», городское поселение «Хойбидское»	0,53	МПС г. Шивка	0,53	29,92	Комплекс по сортировке ТКО в Чернышевском районе	0,53	123,93	Переселенческий пункт ТКО в Чернышевском районе	0,32	0,00	-	-
2026	Муниципальный район «Палладинский район», городское поселение «Питишское»	3,68	МПС г. Шивка	3,68	34,25	Комплекс по сортировке ТКО в Чернышевском районе	3,68	123,93	Переселенческий пункт ТКО в Чернышевском районе	2,21	0,00	-	-
2026	Муниципальный район «Палладинский район», сельское поселение «Вознесенское»	0,22	МПС г. Шивка	0,22	66,59	Комплекс по сортировке ТКО в Чернышевском районе	0,22	123,93	Переселенческий пункт ТКО в Чернышевском районе	0,13	0,00	-	-
2026	Муниципальный район «Палладинский район», сельское поселение «Вознесенское»	0,17	МПС г. Шивка	0,17	44,52	Комплекс по сортировке ТКО в Чернышевском районе	0,17	123,93	Переселенческий пункт ТКО в Чернышевском районе	0,10	0,00	-	-
2026	Муниципальный район «Палладинский район», сельское поселение «Талдинское»	0,17	МПС г. Шивка	0,17	85,41	Комплекс по сортировке ТКО в Чернышевском районе	0,17	123,93	Переселенческий пункт ТКО в Чернышевском районе	0,10	0,00	-	-
2026	Муниципальный район «Палладинский район», сельское поселение «Сагайское»	0,31	МПС г. Шивка	0,31	34,90	Комплекс по сортировке ТКО в Чернышевском районе	0,31	123,93	Переселенческий пункт ТКО в Чернышевском районе	0,19	0,00	-	-
2026	Муниципальный район «Палладинский район», сельское поселение «Муромское»	0,11	МПС г. Шивка	0,11	12,79	Комплекс по сортировке ТКО в Чернышевском районе	0,11	123,93	Переселенческий пункт ТКО в Чернышевском районе	0,07	0,00	-	-
2026	Муниципальный район «Палладинский район», сельское поселение «Дамбаевское»	0,12	МПС г. Шивка	0,12	64,27	Комплекс по сортировке ТКО в Чернышевском районе	0,12	123,93	Переселенческий пункт ТКО в Чернышевском районе	0,07	0,00	-	-
2026	Муниципальный район «Палладинский район», сельское поселение «Лавинское»	0,08	МПС г. Шивка	0,08	83,52	Комплекс по сортировке ТКО в Чернышевском районе	0,08	123,93	Переселенческий пункт ТКО в Чернышевском районе	0,05	0,00	-	-
2026	Муниципальный район «Палладинский район», сельское поселение «Опское»	0,24	МПС г. Шивка	0,24	117,87	Комплекс по сортировке ТКО в Чернышевском районе	0,24	123,93	Переселенческий пункт ТКО в Чернышевском районе	0,14	0,00	-	-
2026	Муниципальный район «Палладинский район», сельское поселение «Алмакитское»	0,20	МПС г. Шивка	0,20	80,49	Комплекс по сортировке ТКО в Чернышевском районе	0,20	123,93	Переселенческий пункт ТКО в Чернышевском районе	0,12	0,00	-	-
2026	Муниципальный район «Палладинский район», сельское поселение «Усть-Голенинское»	0,09	МПС г. Шивка	0,09	88,84	Комплекс по сортировке ТКО в Чернышевском районе	0,09	123,93	Переселенческий пункт ТКО в Чернышевском районе	0,05	0,00	-	-
2026	Муниципальный район «Палладинский район», сельское поселение «Черное»	0,13	МПС г. Шивка	0,13	63,69	Комплекс по сортировке ТКО в Чернышевском районе	0,13	123,93	Переселенческий пункт ТКО в Чернышевском районе	0,08	0,00	-	-
2026	Приуральский муниципальный округ Забайкальского края	3,48	МПС шт. Приуральск	3,48	230,22	Комплекс по сортировке ТКО в г. Красноярске	3,48	114,80	Политик ТКО г. Красноярск (ООО "АТТ")	1,57	1,37	-	-
2026	Приуральский муниципальный округ Забайкальского края (шт. Кличка, с. Усть-Тасуркай, с. Верхний Тасуркай, с. Новошановка)	0,37	-	-	-	Комплекс по сортировке ТКО в г. Красноярске	0,37	92,54	Политик ТКО г. Красноярск (ООО "АТТ")	0,17	1,37	-	-
2027	Городской округ «Город Петровск-Забайкальский, 1 город Петровск-Забайкальский	4,30	-	-	-	Комплекс по сортировке ТКО в Петровск-Забайкальском районе	4,30	36,58	Переселенческий пункт ТКО в Петровск-Забайкальском районе	3,87	0,01	-	-
2027	Городской округ «Город Чита, Железнодорожный район	2,49	МПС г. Чита	2,49	64,18	Комплекс по сортировке ТКО в Удэтовском районе	2,49	113,85	Переселенческий пункт ТКО в Удэтовском районе	1,12	0,00	-	-
2027	Городской округ «Город Чита, Железнодорожный район	14,77	-	-	-	Мультирегиональный завод в г. Чите	14,77	30,61	Переселенческий пункт ТКО в Удэтовском районе	6,65	122,52	-	-
2027	Городской округ «Город Чита, Ишукимский район	25,85	-	-	-	Мультирегиональный завод в г. Чите	25,85	33,75	Переселенческий пункт ТКО в Удэтовском районе	11,63	122,52	-	-
2027	Городской округ «Город Чита, Центральный район	46,51	-	-	-	Мультирегиональный завод в г. Чите	46,51	14,45	Переселенческий пункт ТКО в Удэтовском районе	20,93	122,52	-	-
2027	Городской округ «Город Чита, Центральный район	4,07	МПС г. Чита	4,07	21,74	Комплекс по сортировке ТКО в Удэтовском районе	4,07	113,85	Переселенческий пункт ТКО в Удэтовском районе	1,83	0,00	-	-
2027	Городской округ «Город Чита, Чернышевский район	14,65	МПС г. Чита	14,65	37,86	Комплекс по сортировке ТКО в Удэтовском районе	14,65	113,85	Переселенческий пункт ТКО в Удэтовском районе	6,59	0,00	-	-
2027	Городской округ «Город Чита, Чернышевский район	12,87	-	-	-	Мультирегиональный завод в г. Чите	12,87	42,66	Переселенческий пункт ТКО в Удэтовском районе	5,79	122,52	-	-

Год	Муниципальное образование/часть муниципального образования	Масса образцовых ТКО (тыс. тонн)*	Мультирегиональные стандарты/матрица первоначальной инвентаризации		Объект обработки			Объект размещения			Объект обезвреживания			
			идентификация	масса поступивших отходов (тыс. тонн)*	средняя дистанция до объекта по маршрутам района (км)	идентификация	масса поступивших отходов (тыс. тонн)*	средняя дистанция до объекта по маршрутам района (км)	идентификация	масса поступивших отходов (тыс. тонн)*	средняя дистанция до объекта по маршрутам района (км)	идентификация	масса поступивших отходов (тыс. тонн)*	средняя дистанция до объекта по маршрутам района (км)
2027	Городской округ «Новосад Атняское»	3,50	МПС шт. Атняское	3,50	52,88	Комплекс по сортировке ТКО в Удэтовском районе	3,50	273,45	Перспективный полигон ТКО в Удэтовском районе	1,58	0,00	-	-	-
2027	Городской округ ЗАТО п. Горный	2,52	-	-	-	Комплекс по сортировке ТКО в Удэтовском районе	2,52	37,06	Перспективный полигон ТКО в Удэтовском районе	1,05	0,00	-	-	-
2027	Каларский муниципальный округ Забайкальского края	2,02	-	-	-	-	-	-	-	-	-	Исследовательская установка ул.Измайловский пер. Новая Чара	2,02	119,45
2027	Каларский муниципальный округ Забайкальского края (д.г. Кузнец)	0,27	ПВН шт. Кузнец	0,27	6,90	-	-	-	-	-	-	Исследовательская установка ул.Измайловский пер. Новая Чара	0,27	180,89
2027	Муниципальный район «Агинский район», городское поселение «Новосадское»	0,65	МПС шт. Атняское	0,65	33,07	Комплекс по сортировке ТКО в Удэтовском районе	0,65	273,45	Перспективный полигон ТКО в Удэтовском районе	0,29	0,00	-	-	-
2027	Муниципальный район «Агинский район», городское поселение «Боронский»	0,37	МПС шт. Атняское	0,37	39,71	Комплекс по сортировке ТКО в Удэтовском районе	0,37	273,45	Перспективный полигон ТКО в Удэтовском районе	0,17	0,00	-	-	-
2027	Муниципальный район «Агинский район», сельское поселение «Амгидань»	0,52	МПС шт. Атняское	0,52	16,64	Комплекс по сортировке ТКО в Удэтовском районе	0,52	273,45	Перспективный полигон ТКО в Удэтовском районе	0,23	0,00	-	-	-
2027	Муниципальный район «Агинский район», сельское поселение «Буудань»	0,10	МПС шт. Атняское	0,10	80,09	Комплекс по сортировке ТКО в Удэтовском районе	0,10	273,45	Перспективный полигон ТКО в Удэтовском районе	0,05	0,00	-	-	-
2027	Муниципальный район «Агинский район», сельское поселение «Гуринь»	0,12	МПС шт. Атняское	0,12	83,37	Комплекс по сортировке ТКО в Удэтовском районе	0,12	273,45	Перспективный полигон ТКО в Удэтовском районе	0,06	0,00	-	-	-
2027	Муниципальный район «Агинский район», сельское поселение «Кунур»	0,12	МПС шт. Атняское	0,12	88,89	Комплекс по сортировке ТКО в Удэтовском районе	0,12	273,45	Перспективный полигон ТКО в Удэтовском районе	0,06	0,00	-	-	-
2027	Муниципальный район «Агинский район», сельское поселение «Салырган»	0,13	МПС шт. Атняское	0,13	37,39	Комплекс по сортировке ТКО в Удэтовском районе	0,13	273,45	Перспективный полигон ТКО в Удэтовском районе	0,06	0,00	-	-	-
2027	Муниципальный район «Агинский район», сельское поселение «Судуринь»	0,15	МПС шт. Атняское	0,15	58,82	Комплекс по сортировке ТКО в Удэтовском районе	0,15	273,45	Перспективный полигон ТКО в Удэтовском районе	0,07	0,00	-	-	-
2027	Муниципальный район «Агинский район», сельское поселение «Урад-Аган»	0,20	МПС шт. Атняское	0,20	204,15	Комплекс по сортировке ТКО в Удэтовском районе	0,20	273,45	Перспективный полигон ТКО в Удэтовском районе	0,09	0,00	-	-	-
2027	Муниципальный район «Агинский район», сельское поселение «Хойто-Аган»	0,12	МПС шт. Атняское	0,12	44,53	Комплекс по сортировке ТКО в Удэтовском районе	0,12	273,45	Перспективный полигон ТКО в Удэтовском районе	0,05	0,00	-	-	-
2027	Муниципальный район «Агинский район», сельское поселение «Ялто-Хантинь»	0,17	МПС шт. Атняское	0,17	50,94	Комплекс по сортировке ТКО в Удэтовском районе	0,17	273,45	Перспективный полигон ТКО в Удэтовском районе	0,08	0,00	-	-	-
2027	Муниципальный район «Агинский район», сельское поселение «Мунгуй»	0,14	МПС шт. Атняское	0,14	31,16	Комплекс по сортировке ТКО в Удэтовском районе	0,14	273,45	Перспективный полигон ТКО в Удэтовском районе	0,06	0,00	-	-	-
2027	Муниципальный район «Агинский район», сельское поселение «Кужай Аржагань»	0,13	МПС шт. Атняское	0,13	56,37	Комплекс по сортировке ТКО в Удэтовском районе	0,13	273,45	Перспективный полигон ТКО в Удэтовском районе	0,06	0,00	-	-	-
2027	Агинский муниципальный округ (бывшее сельское поселение «Агинское»)****	0,70	МПС с. Агня	0,70	10,41	Комплекс по сортировке ТКО в Удэтовском районе	0,70	377,19	Перспективный полигон ТКО в Удэтовском районе	0,32	0,00	-	-	-
2027	Агинский муниципальный округ (бывшее сельское поселение «Бытовское»)****	0,07	МПС с. Агня	0,07	29,37	Комплекс по сортировке ТКО в Удэтовском районе	0,07	377,20	Перспективный полигон ТКО в Удэтовском районе	0,03	0,00	-	-	-
2027	Агинский муниципальный округ (бывшее сельское поселение «Кутулгинское»)****	0,06	МПС с. Агня	0,06	39,61	Комплекс по сортировке ТКО в Удэтовском районе	0,06	377,20	Перспективный полигон ТКО в Удэтовском районе	0,02	0,00	-	-	-
2027	Агинский муниципальный округ (бывшее сельское поселение «Монгунуевское»)****	0,06	МПС с. Агня	0,06	61,21	Комплекс по сортировке ТКО в Удэтовском районе	0,06	377,20	Перспективный полигон ТКО в Удэтовском районе	0,03	0,00	-	-	-
2027	Агинский муниципальный округ (бывшее сельское поселение «Нарасуевское»)****	0,12	МПС с. Агня	0,12	42,45	Комплекс по сортировке ТКО в Удэтовском районе	0,12	377,19	Перспективный полигон ТКО в Удэтовском районе	0,05	0,00	-	-	-
2027	Агинский муниципальный округ (бывшее сельское поселение «Новоурдунтукское»)****	0,10	МПС с. Агня	0,10	35,07	Комплекс по сортировке ТКО в Удэтовском районе	0,10	377,20	Перспективный полигон ТКО в Удэтовском районе	0,04	0,00	-	-	-
2027	Агинский муниципальный округ (бывшее сельское поселение «Оройское»)****	0,07	МПС с. Агня	0,07	49,71	Комплекс по сортировке ТКО в Удэтовском районе	0,07	377,19	Перспективный полигон ТКО в Удэтовском районе	0,03	0,00	-	-	-
2027	Агинский муниципальный округ (бывшее сельское поселение «Тохорское»)****	0,05	МПС с. Агня	0,05	46,73	Комплекс по сортировке ТКО в Удэтовском районе	0,05	377,20	Перспективный полигон ТКО в Удэтовском районе	0,02	0,00	-	-	-
2027	Агинский муниципальный округ (бывшее сельское поселение «Убур-Тохорское»)****	0,03	МПС с. Агня	0,03	61,25	Комплекс по сортировке ТКО в Удэтовском районе	0,03	377,19	Перспективный полигон ТКО в Удэтовском районе	0,01	0,00	-	-	-
2027	Агинский муниципальный округ (бывшее сельское поселение «Удэтовское»)****	0,08	МПС с. Агня	0,08	30,10	Комплекс по сортировке ТКО в Удэтовском районе	0,08	377,19	Перспективный полигон ТКО в Удэтовском районе	0,04	0,00	-	-	-
2027	Агинский муниципальный округ (бывшее сельское поселение «Уржалево»)****	0,15	МПС с. Агня	0,15	11,80	Комплекс по сортировке ТКО в Удэтовском районе	0,15	377,19	Перспективный полигон ТКО в Удэтовском районе	0,07	0,00	-	-	-
2027	Агинский муниципальный округ (бывшее сельское поселение «Усть-Илинское»)****	0,11	МПС с. Агня	0,11	45,31	Комплекс по сортировке ТКО в Удэтовском районе	0,11	377,20	Перспективный полигон ТКО в Удэтовском районе	0,05	0,00	-	-	-
2027	Александрово-Заводской муниципальный округ (бывшее сельское поселение «Александрово-Заводское»)****	0,42	МПС с. Калга	0,42	120,91	Комплекс по сортировке ТКО в г. Краснокаменске	0,42	149,71	Полигон ТКО г. Краснокаменск (ООО "АТТ")	0,19	1,37	-	-	-
2027	Александрово-Заводской муниципальный округ (бывшее сельское поселение «Бургануевское»)****	0,08	МПС с. Калга	0,08	154,82	Комплекс по сортировке ТКО в г. Краснокаменске	0,08	149,71	Полигон ТКО г. Краснокаменск (ООО "АТТ")	0,04	1,37	-	-	-
2027	Александрово-Заводской муниципальный округ (бывшее сельское поселение «Бугудайское»)****	0,06	МПС с. Калга	0,06	99,64	Комплекс по сортировке ТКО в г. Краснокаменске	0,06	149,71	Полигон ТКО г. Краснокаменск (ООО "АТТ")	0,03	1,37	-	-	-
2027	Александрово-Заводской муниципальный округ (бывшее сельское поселение «Кудинское»)****	0,03	МПС с. Калга	0,03	145,86	Комплекс по сортировке ТКО в г. Краснокаменске	0,03	149,71	Полигон ТКО г. Краснокаменск (ООО "АТТ")	0,02	1,37	-	-	-

Год	Муниципальное образование/муниципальное образование	Масса образованных ТКО (тыс. тонн)*	Мультипропорциональная статистика/масса во временном разрезе			Объект обработки			Объект размещения			Объект обработки		
			наименование	масса поступивших отходов (тыс. тонн)*	средняя дистанция до объекта по маршруту района (км)	наименование	масса поступивших отходов (тыс. тонн)*	средняя дистанция до объекта по маршруту района (км)	наименование	масса поступивших отходов (тыс. тонн)*	средняя дистанция до объекта по маршруту района (км)	наименование	масса поступивших отходов (тыс. тонн)*	средняя дистанция до объекта по маршруту района (км)
2027	Муниципальный район «Борзинский район», сельское поселение «Чушинское»	0,09	МПС г. Борзя	0,09	39,39	Комплекс по сортировке ТКО в г. Красноярске	0,09	168,53	Полигон ТКО г. Красноярск (ООО «АТТ»)	0,04	1,37	-	-	-
2027	Муниципальный район «Борзинский район», сельское поселение «Шошенинское»	0,03	МПС г. Борзя	0,03	93,56	Комплекс по сортировке ТКО в г. Красноярске	0,03	168,53	Полигон ТКО г. Красноярск (ООО «АТТ»)	0,02	1,37	-	-	-
2027	Муниципальный район «Борзинский район», сельское поселение «К. Ветлов»	0,08	МПС г. Борзя	0,08	11,93	Комплекс по сортировке ТКО в г. Красноярске	0,08	168,53	Полигон ТКО г. Красноярск (ООО «АТТ»)	0,03	1,37	-	-	-
2027	Муниципальный район «Газимур-Заводский район», сельское поселение «Бавляинское»	0,12	МПС г. Газимурский Завод	0,12	82,39	Комплекс по сортировке ТКО в Чердынском районе	0,12	303,81	Переселенный полигон ТКО в Чердынском районе	0,07	0,00	-	-	-
2027	Муниципальный район «Газимур-Заводский район», сельское поселение «Бурзунское»	0,08	МПС г. Газимурский Завод	0,08	42,86	Комплекс по сортировке ТКО в Чердынском районе	0,08	303,82	Переселенный полигон ТКО в Чердынском районе	0,05	0,00	-	-	-
2027	Муниципальный район «Газимур-Заводский район», сельское поселение «Газимур-Заводское»	0,87	МПС г. Газимурский Завод	0,87	46,57	Комплекс по сортировке ТКО в Чердынском районе	0,87	303,81	Переселенный полигон ТКО в Чердынском районе	0,52	0,00	-	-	-
2027	Муниципальный район «Газимур-Заводский район», сельское поселение «Юлиногорское»	0,38	МПС г. Газимурский Завод	0,38	32,76	Комплекс по сортировке ТКО в Чердынском районе	0,38	303,81	Переселенный полигон ТКО в Чердынском районе	0,23	0,00	-	-	-
2027	Муниципальный район «Газимур-Заводский район», сельское поселение «Солончихинское»	0,11	МПС г. Газимурский Завод	0,11	56,53	Комплекс по сортировке ТКО в Чердынском районе	0,11	303,81	Переселенный полигон ТКО в Чердынском районе	0,07	0,00	-	-	-
2027	Муниципальный район «Газимур-Заводский район», сельское поселение «Трубачинское»	0,09	МПС г. Газимурский Завод	0,09	35,22	Комплекс по сортировке ТКО в Чердынском районе	0,09	303,81	Переселенный полигон ТКО в Чердынском районе	0,06	0,00	-	-	-
2027	Муниципальный район «Газимур-Заводский район», сельское поселение «Ульчанское»	0,09	МПС г. Газимурский Завод	0,09	13,79	Комплекс по сортировке ТКО в Чердынском районе	0,09	303,81	Переселенный полигон ТКО в Чердынском районе	0,06	0,00	-	-	-
2027	Муниципальный район «Город Красноярск и Красноярский район», городское поселение «Город Красноярск»	12,10	-	-	-	Комплекс по сортировке ТКО в г. Красноярске	12,10	21,82	Полигон ТКО г. Красноярск (ООО «АТТ»)	5,45	1,37	-	-	-
2027	Муниципальный район «Город Красноярск и Красноярский район», сельское поселение «Богдановское»	0,06	-	-	-	Комплекс по сортировке ТКО в г. Красноярске	0,06	87,74	Полигон ТКО г. Красноярск (ООО «АТТ»)	0,03	1,37	-	-	-
2027	Муниципальный район «Город Красноярск и Красноярский район», сельское поселение «Кайтановское»	0,08	-	-	-	Комплекс по сортировке ТКО в г. Красноярске	0,08	58,09	Полигон ТКО г. Красноярск (ООО «АТТ»)	0,04	1,37	-	-	-
2027	Муниципальный район «Город Красноярск и Красноярский район», сельское поселение «Катининское»	0,05	-	-	-	Комплекс по сортировке ТКО в г. Красноярске	0,05	75,39	Полигон ТКО г. Красноярск (ООО «АТТ»)	0,02	1,37	-	-	-
2027	Муниципальный район «Город Красноярск и Красноярский район», сельское поселение «Копыловское»	0,14	-	-	-	Комплекс по сортировке ТКО в г. Красноярске	0,14	77,29	Полигон ТКО г. Красноярск (ООО «АТТ»)	0,06	1,37	-	-	-
2027	Муниципальный район «Город Красноярск и Красноярский район», сельское поселение «Марутово»	0,17	-	-	-	Комплекс по сортировке ТКО в г. Красноярске	0,17	54,33	Полигон ТКО г. Красноярск (ООО «АТТ»)	0,08	1,37	-	-	-
2027	Муниципальный район «Город Красноярск и Красноярский район», сельское поселение «Обсужь-Минюханское»	0,06	-	-	-	Комплекс по сортировке ТКО в г. Красноярске	0,06	15,96	Полигон ТКО г. Красноярск (ООО «АТТ»)	0,03	1,37	-	-	-
2027	Муниципальный район «Город Красноярск и Красноярский район», сельское поселение «Среднеархангельское»	0,05	-	-	-	Комплекс по сортировке ТКО в г. Красноярске	0,05	93,18	Полигон ТКО г. Красноярск (ООО «АТТ»)	0,02	1,37	-	-	-
2027	Муниципальный район «Город Красноярск и Красноярский район», сельское поселение «Шелестинское»	0,27	-	-	-	Комплекс по сортировке ТКО в г. Красноярске	0,27	32,61	Полигон ТКО г. Красноярск (ООО «АТТ»)	0,12	1,37	-	-	-
2027	Муниципальный район «Город Красноярск и Красноярский район», сельское поселение «Юбилейное»	0,12	-	-	-	Комплекс по сортировке ТКО в г. Красноярске	0,12	75,75	Полигон ТКО г. Красноярск (ООО «АТТ»)	0,05	1,37	-	-	-
2027	Муниципальный район «Дульдуринский район», сельское поселение «Александровское»	0,21	МПС шт. Ачинское	0,21	125,14	Комплекс по сортировке ТКО в Устьевском районе	0,21	273,45	Переселенный полигон ТКО в Устьевском районе	0,10	0,00	-	-	-
2027	Муниципальный район «Дульдуринский район», сельское поселение «Арга-Ного»	0,07	МПС шт. Ачинское	0,07	149,40	Комплекс по сортировке ТКО в Устьевском районе	0,07	273,45	Переселенный полигон ТКО в Устьевском районе	0,03	0,00	-	-	-
2027	Муниципальный район «Дульдуринский район», сельское поселение «Балчино»	0,19	МПС шт. Ачинское	0,19	119,07	Комплекс по сортировке ТКО в Устьевском районе	0,19	273,45	Переселенный полигон ТКО в Устьевском районе	0,09	0,00	-	-	-
2027	Муниципальный район «Дульдуринский район», сельское поселение «Дульдурское»	1,24	МПС шт. Ачинское	1,24	116,74	Комплекс по сортировке ТКО в Устьевском районе	1,24	273,45	Переселенный полигон ТКО в Устьевском районе	0,56	0,00	-	-	-
2027	Муниципальный район «Дульдуринский район», сельское поселение «Зыковское»	0,21	МПС шт. Ачинское	0,21	80,08	Комплекс по сортировке ТКО в Устьевском районе	0,21	273,45	Переселенный полигон ТКО в Устьевском районе	0,10	0,00	-	-	-
2027	Муниципальный район «Дульдуринский район», сельское поселение «Нило»	0,05	МПС шт. Ачинское	0,05	112,97	Комплекс по сортировке ТКО в Устьевском районе	0,05	273,45	Переселенный полигон ТКО в Устьевском районе	0,02	0,00	-	-	-
2027	Муниципальный район «Дульдуринский район», сельское поселение «Богдановское»	0,12	МПС шт. Ачинское	0,12	73,63	Комплекс по сортировке ТКО в Устьевском районе	0,12	273,45	Переселенный полигон ТКО в Устьевском районе	0,05	0,00	-	-	-
2027	Муниципальный район «Дульдуринский район», сельское поселение «Говзано»	0,16	МПС шт. Ачинское	0,16	119,74	Комплекс по сортировке ТКО в Устьевском районе	0,16	273,45	Переселенный полигон ТКО в Устьевском районе	0,07	0,00	-	-	-

Год	Муниципальное образование, муниципальное образование	Масса обрешивших ТКС (тыс. тонн)*	Мусорепарационная станция/объект временного назначения		Объект обработки			Объект размещения			Объект обезвреживания			
			наименование	масса поступивших отходов (тыс. тонн)*	участие в стоимости до объекта по территории района (тыс.)	наименование	масса поступивших отходов (тыс. тонн)*	участие в стоимости до объекта по территории района (тыс.)	наименование	масса поступивших отходов (тыс. тонн)*	средняя дистанция до объекта по территории района (км)	наименование	масса поступивших отходов (тыс. тонн)*	средняя дистанция до объекта по территории района (км)
2027	Муниципальный район «Читинский район», сельское поселение «Никитинское»	0,39	МПС г. Чита	0,39	92,42	Комплекс по сортировке ТКС в Удэтинском районе	0,39	113,85	Перекладный пункт ТКС в Удэтинском районе	0,18	0,00	-	-	-
2027	Муниципальный район «Читинский район», сельское поселение «Озерныйское»	0,06	МПС г. Чита	0,06	174,66	Комплекс по сортировке ТКС в Удэтинском районе	0,06	113,85	Перекладный пункт ТКС в Удэтинском районе	0,03	0,00	-	-	-
2027	Муниципальный район «Читинский район», сельское поселение «Сивьяковское»	0,19	МПС г. Чита	0,19	58,08	Комплекс по сортировке ТКС в Удэтинском районе	0,19	113,85	Перекладный пункт ТКС в Удэтинском районе	0,08	0,00	-	-	-
2027	Муниципальный район «Читинский район», сельское поселение «Смеловское»	1,79	МПС г. Чита	1,79	72,00	Комплекс по сортировке ТКС в Удэтинском районе	1,79	113,85	Перекладный пункт ТКС в Удэтинском районе	0,80	0,00	-	-	-
2027	Муниципальный район «Читинский район», сельское поселение «Солонцовское»	0,31	-	-	-	Комплекс по сортировке ТКС в Удэтинском районе	0,31	146,47	Перекладный пункт ТКС в Удэтинском районе	0,14	0,00	-	-	-
2027	Муниципальный район «Читинский район», сельское поселение «Удэтинское»	0,31	МПС г. Чита	0,31	18,08	Комплекс по сортировке ТКС в Удэтинском районе	0,31	113,85	Перекладный пункт ТКС в Удэтинском районе	0,14	0,00	-	-	-
2027	Муниципальный район «Читинский район», сельское поселение «Шиховское»	0,43	МПС г. Чита	0,43	75,30	Комплекс по сортировке ТКС в Удэтинском районе	0,43	113,85	Перекладный пункт ТКС в Удэтинском районе	0,19	0,00	-	-	-
2027	Муниципальный район «Читинский район», сельское поселение «Яблонинское»	0,14	-	-	-	Комплекс по сортировке ТКС в Удэтинском районе	0,14	93,39	Перекладный пункт ТКС в Удэтинском районе	0,06	0,00	-	-	-
2027	Муниципальный район «Чернышевский район», сельское поселение «Вершинно-Назаровское»	0,20	МПС г. Байкал	0,20	149,37	Комплекс по сортировке ТКС в Чернышевском районе	0,20	166,29	Перекладный пункт ТКС в Чернышевском районе	0,12	0,00	-	-	-
2027	Муниципальный район «Чернышевский район», сельское поселение «Глиническое»	0,05	МПС г. Байкал	0,05	84,19	Комплекс по сортировке ТКС в Чернышевском районе	0,05	166,29	Перекладный пункт ТКС в Чернышевском районе	0,03	0,00	-	-	-
2027	Муниципальный район «Чернышевский район», сельское поселение «Колтуновское»	0,10	МПС г. Байкал	0,10	149,63	Комплекс по сортировке ТКС в Чернышевском районе	0,10	166,29	Перекладный пункт ТКС в Чернышевском районе	0,06	0,00	-	-	-
2027	Муниципальный район «Чернышевский район», сельское поселение «Мало-Тонгольское»	0,06	МПС г. Байкал	0,06	136,07	Комплекс по сортировке ТКС в Чернышевском районе	0,06	166,29	Перекладный пункт ТКС в Чернышевском районе	0,03	0,00	-	-	-
2027	Муниципальный район «Чернышевский район», сельское поселение «Муромское»	0,05	МПС г. Байкал	0,05	143,83	Комплекс по сортировке ТКС в Чернышевском районе	0,05	166,29	Перекладный пункт ТКС в Чернышевском районе	0,03	0,00	-	-	-
2027	Муниципальный район «Чернышевский район», сельское поселение «Назимо-Щаповское»	0,06	МПС г. Байкал	0,06	128,30	Комплекс по сортировке ТКС в Чернышевском районе	0,06	166,29	Перекладный пункт ТКС в Чернышевском районе	0,04	0,00	-	-	-
2027	Муниципальный район «Чернышевский район», сельское поселение «Половухинское»	0,46	МПС г. Байкал	0,46	126,07	Комплекс по сортировке ТКС в Чернышевском районе	0,46	166,29	Перекладный пункт ТКС в Чернышевском районе	0,28	0,00	-	-	-
2027	Муниципальный район «Чернышевский район», сельское поселение «Шиховское»	0,07	МПС г. Байкал	0,07	150,16	Комплекс по сортировке ТКС в Чернышевском районе	0,07	166,29	Перекладный пункт ТКС в Чернышевском районе	0,04	0,00	-	-	-
2027	Муниципальный район «Чернышевский район», городское поселение «Чернышевское»	2,75	МПС г. Шинка	2,75	94,05	Комплекс по сортировке ТКС в Чернышевском районе	2,75	123,93	Перекладный пункт ТКС в Чернышевском районе	1,63	0,00	-	-	-
2027	Муниципальный район «Чернышевский район», городское поселение «Хойдское»	0,53	МПС г. Шинка	0,53	21,92	Комплекс по сортировке ТКС в Чернышевском районе	0,53	123,93	Перекладный пункт ТКС в Чернышевском районе	0,32	0,00	-	-	-
2027	Муниципальный район «Чернышевский район», городское поселение «Шиховское»	3,67	МПС г. Шинка	3,67	34,25	Комплекс по сортировке ТКС в Чернышевском районе	3,67	123,93	Перекладный пункт ТКС в Чернышевском районе	2,20	0,00	-	-	-
2027	Муниципальный район «Чернышевский район», сельское поселение «Боготомовское»	0,22	МПС г. Шинка	0,22	66,39	Комплекс по сортировке ТКС в Чернышевском районе	0,22	123,93	Перекладный пункт ТКС в Чернышевском районе	0,13	0,00	-	-	-
2027	Муниципальный район «Чернышевский район», сельское поселение «Воробейничинское»	0,17	МПС г. Шинка	0,17	44,52	Комплекс по сортировке ТКС в Чернышевском районе	0,17	123,93	Перекладный пункт ТКС в Чернышевском районе	0,10	0,00	-	-	-
2027	Муниципальный район «Чернышевский район», сельское поселение «Галинское»	0,17	МПС г. Шинка	0,17	85,41	Комплекс по сортировке ТКС в Чернышевском районе	0,17	123,93	Перекладный пункт ТКС в Чернышевском районе	0,10	0,00	-	-	-
2027	Муниципальный район «Чернышевский район», сельское поселение «Казинское»	0,31	МПС г. Шинка	0,31	34,90	Комплекс по сортировке ТКС в Чернышевском районе	0,31	123,93	Перекладный пункт ТКС в Чернышевском районе	0,19	0,00	-	-	-
2027	Муниципальный район «Чернышевский район», сельское поселение «Муромское»	0,11	МПС г. Шинка	0,11	12,39	Комплекс по сортировке ТКС в Чернышевском районе	0,11	123,93	Перекладный пункт ТКС в Чернышевском районе	0,07	0,00	-	-	-
2027	Муниципальный район «Чернышевский район», сельское поселение «Николаевское»	0,12	МПС г. Шинка	0,12	64,27	Комплекс по сортировке ТКС в Чернышевском районе	0,12	123,93	Перекладный пункт ТКС в Чернышевском районе	0,07	0,00	-	-	-
2027	Муниципальный район «Чернышевский район», сельское поселение «Новоконовское»	0,08	МПС г. Шинка	0,08	83,52	Комплекс по сортировке ТКС в Чернышевском районе	0,08	123,93	Перекладный пункт ТКС в Чернышевском районе	0,05	0,00	-	-	-
2027	Муниципальный район «Чернышевский район», сельское поселение «Орловское»	0,24	МПС г. Шинка	0,24	117,87	Комплекс по сортировке ТКС в Чернышевском районе	0,24	123,93	Перекладный пункт ТКС в Чернышевском районе	0,14	0,00	-	-	-
2027	Муниципальный район «Чернышевский район», сельское поселение «Рамкининское»	0,20	МПС г. Шинка	0,20	80,49	Комплекс по сортировке ТКС в Чернышевском районе	0,20	123,93	Перекладный пункт ТКС в Чернышевском районе	0,12	0,00	-	-	-
2027	Муниципальный район «Чернышевский район», сельское поселение «Усть-Тельмушское»	0,09	МПС г. Шинка	0,09	84,84	Комплекс по сортировке ТКС в Чернышевском районе	0,09	123,93	Перекладный пункт ТКС в Чернышевском районе	0,05	0,00	-	-	-
2027	Муниципальный район «Чернышевский район», сельское поселение «Чернышевское»	0,13	МПС г. Шинка	0,13	63,69	Комплекс по сортировке ТКС в Чернышевском районе	0,13	123,93	Перекладный пункт ТКС в Чернышевском районе	0,08	0,00	-	-	-
2027	Приаргунский муниципальный округ Забайкальского края	3,47	МПС г.т. Приаргунск	3,47	230,22	Комплекс по сортировке ТКС в г. Красноячинске	3,47	114,80	Полгон (ТКС) г. Красноячинск (ООУ «АТТ»)	1,56	1,37	-	-	-
2027	Приаргунский муниципальный округ Забайкальского края (ггт. Кичик, с. Усть-Тасурый, с. Верхний Тасурый, с. Новоозерное)	0,37	-	-	-	Комплекс по сортировке ТКС в г. Красноячинске	0,37	92,54	Полгон (ТКС) г. Красноячинск (ООУ «АТТ»)	0,17	1,37	-	-	-

Год	Муниципальное образование/часть муниципального образования	Масса образцовых ТКО (г/мл/л/шт)*	Мусорегулирующая станция/машинная установка			Объект обработки			Объект размещения			Объект обезвреживания		
			наименование	масса поступающих отходов (тыс. тонн)*	средняя дистанция до объекта по маршруту, района (обл.)	наименование	масса поступающих отходов (тыс. тонн)*	средняя дистанция до объекта по маршруту, района (обл.)	наименование	масса поступающих отходов (тыс. тонн)*	средняя дистанция до объекта по маршруту, района (обл.)	наименование	масса поступающих отходов (тыс. тонн)*	средняя дистанция до объекта по маршруту, района (обл.)
2028	Городской округ «Город Петровск-Забайкальский», Город Петровск-Забайкальский	4,29	-	-	-	Комплекс по сортировке ТКО в Петровск-Забайкальском районе	4,29	96,58	Перекрестный полигон ТКО в Петровск-Забайкальском районе	3,86	0,01	-	-	-
2028	Городской округ «Город Чита», Железнодорожный район	2,48	МПС г. Чита	2,48	64,18	Комплекс по сортировке ТКО в Удэнском районе	2,48	113,85	Перекрестный полигон ТКО в Удэнском районе	1,12	0,00	-	-	-
2028	Городской округ «Город Чита», Железнодорожный район	14,73	-	-	-	Мусорегулирующий завод в г. Чита	14,73	30,67	Перекрестный полигон ТКО в Удэнском районе	6,63	122,52	-	-	-
2028	Городской округ «Город Чита», Ильдикский район	25,78	-	-	-	Мусорегулирующий завод в г. Чита	25,78	33,75	Перекрестный полигон ТКО в Удэнском районе	11,60	122,52	-	-	-
2028	Городской округ «Город Чита», Центральный район	3,80	МПС г. Чита	3,80	21,61	Комплекс по сортировке ТКО в Удэнском районе	3,80	113,85	Перекрестный полигон ТКО в Удэнском районе	1,71	0,00	-	-	-
2028	Городской округ «Город Чита», Центральнй район	46,65	-	-	-	Мусорегулирующий завод в г. Чита	46,65	14,53	Перекрестный полигон ТКО в Удэнском районе	20,99	122,52	-	-	-
2028	Городской округ «Город Чита», Черновский район	12,84	-	-	-	Мусорегулирующий завод в г. Чита	12,84	42,66	Перекрестный полигон ТКО в Удэнском районе	5,78	122,52	-	-	-
2028	Городской округ «Город Чита», Черновский район	14,61	МПС г. Чита	14,61	37,86	Комплекс по сортировке ТКО в Удэнском районе	14,61	113,85	Перекрестный полигон ТКО в Удэнском районе	6,58	0,00	-	-	-
2028	Городской округ «Область Алтайское»	3,49	МПС шт. Алтайское	3,49	33,11	Комплекс по сортировке ТКО в Удэнском районе	3,49	273,45	Перекрестный полигон ТКО в Удэнском районе	1,57	0,00	-	-	-
2028	Городской округ ЗАТО в Горный	2,32	-	-	-	Комплекс по сортировке ТКО в Удэнском районе	2,32	37,06	Перекрестный полигон ТКО в Удэнском районе	1,04	0,00	-	-	-
2028	Казарский муниципальный округ Забайкальского края	2,02	-	-	-	-	-	-	-	-	-	Инженерная установка близки шт. Новая Чара	2,02	119,43
2028	Казарский муниципальный округ Забайкальского края (шт. Казарь)	0,27	ИВТ г. Казарь	0,27	6,90	-	-	-	-	-	-	Инженерная установка близки шт. Новая Чара	0,27	180,89
2028	Муниципальный район «Алтайский район», сельское поселение «Ильдаровское»	0,65	МПС шт. Алтайское	0,65	33,07	Комплекс по сортировке ТКО в Удэнском районе	0,65	273,45	Перекрестный полигон ТКО в Удэнском районе	0,29	0,00	-	-	-
2028	Муниципальный район «Алтайский район», сельское поселение «Зарянский»	0,37	МПС шт. Алтайское	0,37	39,71	Комплекс по сортировке ТКО в Удэнском районе	0,37	273,45	Перекрестный полигон ТКО в Удэнском районе	0,17	0,00	-	-	-
2028	Муниципальный район «Алтайский район», сельское поселение «Алтайский»	0,52	МПС шт. Алтайское	0,52	16,64	Комплекс по сортировке ТКО в Удэнском районе	0,52	273,45	Перекрестный полигон ТКО в Удэнском районе	0,23	0,00	-	-	-
2028	Муниципальный район «Алтайский район», сельское поселение «Зудушкин»	0,10	МПС шт. Алтайское	0,10	80,09	Комплекс по сортировке ТКО в Удэнском районе	0,10	273,45	Перекрестный полигон ТКО в Удэнском районе	0,05	0,00	-	-	-
2028	Муниципальный район «Алтайский район», сельское поселение «Угачи»	0,12	МПС шт. Алтайское	0,12	83,37	Комплекс по сортировке ТКО в Удэнском районе	0,12	273,45	Перекрестный полигон ТКО в Удэнском районе	0,06	0,00	-	-	-
2028	Муниципальный район «Алтайский район», сельское поселение «Копыре»	0,12	МПС шт. Алтайское	0,12	88,89	Комплекс по сортировке ТКО в Удэнском районе	0,12	273,45	Перекрестный полигон ТКО в Удэнском районе	0,06	0,00	-	-	-
2028	Муниципальный район «Алтайский район», сельское поселение «Сажурты»	0,13	МПС шт. Алтайское	0,13	33,39	Комплекс по сортировке ТКО в Удэнском районе	0,13	273,45	Перекрестный полигон ТКО в Удэнском районе	0,06	0,00	-	-	-
2028	Муниципальный район «Алтайский район», сельское поселение «Судушкин»	0,15	МПС шт. Алтайское	0,15	54,82	Комплекс по сортировке ТКО в Удэнском районе	0,15	273,45	Перекрестный полигон ТКО в Удэнском районе	0,07	0,00	-	-	-
2028	Муниципальный район «Алтайский район», сельское поселение «Урда-Алга»	0,20	МПС шт. Алтайское	0,20	204,13	Комплекс по сортировке ТКО в Удэнском районе	0,20	273,45	Перекрестный полигон ТКО в Удэнском районе	0,09	0,00	-	-	-
2028	Муниципальный район «Алтайский район», сельское поселение «Хойто-Алга»	0,12	МПС шт. Алтайское	0,12	44,53	Комплекс по сортировке ТКО в Удэнском районе	0,12	273,45	Перекрестный полигон ТКО в Удэнском районе	0,05	0,00	-	-	-
2028	Муниципальный район «Алтайский район», сельское поселение «Ильто-Халтшан»	0,17	МПС шт. Алтайское	0,17	59,94	Комплекс по сортировке ТКО в Удэнском районе	0,17	273,45	Перекрестный полигон ТКО в Удэнском районе	0,08	0,00	-	-	-
2028	Муниципальный район «Алтайский район», сельское поселение «Чемеза»	0,14	МПС шт. Алтайское	0,14	33,16	Комплекс по сортировке ТКО в Удэнском районе	0,14	273,45	Перекрестный полигон ТКО в Удэнском районе	0,06	0,00	-	-	-
2028	Муниципальный район «Алтайский район», сельское поселение «Белый Алтайский»	0,13	МПС шт. Алтайское	0,13	56,37	Комплекс по сортировке ТКО в Удэнском районе	0,13	273,45	Перекрестный полигон ТКО в Удэнском районе	0,06	0,00	-	-	-
2028	Алтайский муниципальный округ, (бывшее сельское поселение «Алтайское»)****	0,70	МПС г. Аяна	0,70	19,41	Комплекс по сортировке ТКО в Удэнском районе	0,70	377,19	Перекрестный полигон ТКО в Удэнском районе	0,31	0,00	-	-	-
2028	Алтайский муниципальный округ, (бывшее сельское поселение «Бегтасовское»)****	0,07	МПС г. Аяна	0,07	29,37	Комплекс по сортировке ТКО в Удэнском районе	0,07	377,20	Перекрестный полигон ТКО в Удэнском районе	0,03	0,00	-	-	-
2028	Алтайский муниципальный округ, (бывшее сельское поселение «Буртасовское»)****	0,05	МПС г. Аяна	0,05	59,61	Комплекс по сортировке ТКО в Удэнском районе	0,05	377,20	Перекрестный полигон ТКО в Удэнском районе	0,02	0,00	-	-	-
2028	Алтайский муниципальный округ, (бывшее сельское поселение «Ильтобуевское»)****	0,06	МПС г. Аяна	0,06	61,21	Комплекс по сортировке ТКО в Удэнском районе	0,06	377,20	Перекрестный полигон ТКО в Удэнском районе	0,03	0,00	-	-	-
2028	Алтайский муниципальный округ, (бывшее сельское поселение «Бардунское»)****	0,12	МПС г. Аяна	0,12	42,45	Комплекс по сортировке ТКО в Удэнском районе	0,12	377,19	Перекрестный полигон ТКО в Удэнском районе	0,05	0,00	-	-	-
2028	Алтайский муниципальный округ, (бывшее сельское поселение «Джакуратовское»)****	0,09	МПС г. Аяна	0,09	35,97	Комплекс по сортировке ТКО в Удэнском районе	0,09	377,19	Перекрестный полигон ТКО в Удэнском районе	0,04	0,00	-	-	-
2028	Алтайский муниципальный округ, (бывшее сельское поселение «Орловское»)****	0,07	МПС г. Аяна	0,07	49,71	Комплекс по сортировке ТКО в Удэнском районе	0,07	377,20	Перекрестный полигон ТКО в Удэнском районе	0,03	0,00	-	-	-
2028	Алтайский муниципальный округ, (бывшее сельское поселение «Тохтоевское»)****	0,05	МПС г. Аяна	0,05	46,73	Комплекс по сортировке ТКО в Удэнском районе	0,05	377,19	Перекрестный полигон ТКО в Удэнском районе	0,02	0,00	-	-	-

Год	Муниципальное образование/часть муниципального образования	Масса образованных ТК (тыс. тонн)*	Мультиперехваточная станция/линейная станция			Объект обработки			Объект размещения			Объект обезвреживания		
			наименование	масса поступивших отходов (тыс. тонн)*	средняя дистанция до объекта по маршруту в районе (км)	наименование	масса поступивших отходов (тыс. тонн)*	средняя дистанция до объекта по маршруту в районе (км)	наименование	масса поступивших отходов (тыс. тонн)*	средняя дистанция до объекта по маршруту в районе (км)	наименование	масса поступивших отходов (тыс. тонн)*	средняя дистанция до объекта по маршруту в районе (км)
2028	Муниципальный район «Шалинский район», сельское поселение «Новокомское»	0,08	МПС г. Пыька	0,08	87,52	Комплекс по сортировке ТК в Чернышевском районе	0,08	123,93	Перехваточный полигон ТК в Чернышевском районе	0,05	0,00	-	-	-
2028	Муниципальный район «Шалинский район», сельское поселение «Энгельсовское»	0,24	МПС г. Пыька	0,24	117,87	Комплекс по сортировке ТК в Чернышевском районе	0,24	123,93	Перехваточный полигон ТК в Чернышевском районе	0,14	0,00	-	-	-
2028	Муниципальный район «Шалинский район», сельское поселение «Пичадинское»	0,20	МПС г. Пыька	0,20	80,49	Комплекс по сортировке ТК в Чернышевском районе	0,20	123,93	Перехваточный полигон ТК в Чернышевском районе	0,12	0,00	-	-	-
2028	Муниципальный район «Шалинский район», сельское поселение «Усть-Телегуловское»	0,09	МПС г. Пыька	0,09	88,84	Комплекс по сортировке ТК в Чернышевском районе	0,09	123,93	Перехваточный полигон ТК в Чернышевском районе	0,05	0,00	-	-	-
2028	Муниципальный район «Шалинский район», сельское поселение «Чирокское»	0,13	МПС г. Пыька	0,13	63,69	Комплекс по сортировке ТК в Чернышевском районе	0,13	123,93	Перехваточный полигон ТК в Чернышевском районе	0,08	0,00	-	-	-
2028	Приволжский муниципальный округ Забайкальского края	3,46	МПС шт. Прогресс	3,46	230,22	Комплекс по сортировке ТК в г. Красноярске	3,46	114,80	Полигон ТК в г. Красноярске (ОХ) «АТТ»	1,36	1,37	-	-	-
2028	Приволжский муниципальный округ Забайкальского края (пос. Кювля, с. Усть-Тасуркай, с. Зериний Тасуркай, с. Новоиманка)	0,37	-	-	-	Комплекс по сортировке ТК в г. Красноярске	0,37	92,54	Полигон ТК в г. Красноярске (ОХ) «АТТ»	0,17	1,37	-	-	-
2029	Городской округ «Город Петровск-Забайкальский», Город Петровск-Забайкальский	4,28	-	-	-	Комплекс по сортировке ТК в Петровск-Забайкальском районе	4,28	36,28	Перехваточный полигон ТК в Петровск-Забайкальском районе	3,85	0,04	-	-	-
2029	Городской округ «Город Чита», Железнодорожный район	14,70	-	-	-	Мультиперехваточный завод в г. Чите	14,70	30,67	Перехваточный полигон ТК в Удмуртском районе	6,67	122,52	-	-	-
2029	Городской округ «Город Чита», Железнодорожный район	2,47	МПС г. Чита	2,47	64,48	Комплекс по сортировке ТК в Удмуртском районе	2,47	113,85	Перехваточный полигон ТК в Удмуртском районе	1,11	0,00	-	-	-
2029	Городской округ «Город Чита», Индустриальный район	25,72	-	-	-	Мультиперехваточный завод в г. Чите	25,72	33,75	Перехваточный полигон ТК в Удмуртском районе	11,57	122,52	-	-	-
2029	Городской округ «Город Чита», Центральный район	3,56	МПС г. Чита	3,56	22,72	Комплекс по сортировке ТК в Удмуртском районе	3,56	113,85	Перехваточный полигон ТК в Удмуртском районе	1,60	0,00	-	-	-
2029	Городской округ «Город Чита», Центральный район	46,77	-	-	-	Мультиперехваточный завод в г. Чите	46,77	14,36	Перехваточный полигон ТК в Удмуртском районе	21,05	122,52	-	-	-
2029	Городской округ «Город Чита», Чернышевский район	12,81	-	-	-	Мультиперехваточный завод в г. Чите	12,81	42,06	Перехваточный полигон ТК в Удмуртском районе	5,76	122,52	-	-	-
2029	Городской округ «Город Чита», Чернышевский район	14,58	МПС г. Чита	14,58	37,86	Комплекс по сортировке ТК в Удмуртском районе	14,58	113,85	Перехваточный полигон ТК в Удмуртском районе	6,56	0,00	-	-	-
2029	Городской округ «Город Агинское»	3,48	МПС шт. Агинское	3,48	33,11	Комплекс по сортировке ТК в Удмуртском районе	3,48	273,45	Перехваточный полигон ТК в Удмуртском районе	1,37	0,00	-	-	-
2029	Городской округ ЗАТО и. Горный	2,31	-	-	-	Комплекс по сортировке ТК в Удмуртском районе	2,31	37,06	Перехваточный полигон ТК в Удмуртском районе	1,04	0,00	-	-	-
2029	Баларский муниципальный округ Забайкальского края	2,01	-	-	-	-	-	-	-	-	-	Инженерная установка адм. шт. Ноль Чаро	2,01	119,45
2029	Каларский муниципальный округ Забайкальского края (пос. Кулига)	0,27	ПНВ шт. Кулига	0,27	6,90	-	-	-	-	-	-	Инженерная установка адм. шт. Ноль Чаро	0,27	180,89
2029	Муниципальный район «Агинский район», городское поселение «Новокомское»	0,65	МПС шт. Агинское	0,65	33,07	Комплекс по сортировке ТК в Удмуртском районе	0,65	273,45	Перехваточный полигон ТК в Удмуртском районе	0,29	0,00	-	-	-
2029	Муниципальный район «Агинский район», городское поселение «Орловское»	0,37	МПС шт. Агинское	0,37	39,71	Комплекс по сортировке ТК в Удмуртском районе	0,37	273,45	Перехваточный полигон ТК в Удмуртском районе	0,17	0,00	-	-	-
2029	Муниципальный район «Агинский район», сельское поселение «Амгальское»	0,52	МПС шт. Агинское	0,52	16,64	Комплекс по сортировке ТК в Удмуртском районе	0,52	273,45	Перехваточный полигон ТК в Удмуртском районе	0,23	0,00	-	-	-
2029	Муниципальный район «Агинский район», сельское поселение «Буруляево»	0,10	МПС шт. Агинское	0,10	80,09	Комплекс по сортировке ТК в Удмуртском районе	0,10	273,45	Перехваточный полигон ТК в Удмуртском районе	0,05	0,00	-	-	-
2029	Муниципальный район «Агинский район», сельское поселение «Гуси»	0,12	МПС шт. Агинское	0,12	83,37	Комплекс по сортировке ТК в Удмуртском районе	0,12	273,45	Перехваточный полигон ТК в Удмуртском районе	0,06	0,00	-	-	-
2029	Муниципальный район «Агинский район», сельское поселение «Кунгур»	0,12	МПС шт. Агинское	0,12	88,89	Комплекс по сортировке ТК в Удмуртском районе	0,12	273,45	Перехваточный полигон ТК в Удмуртском районе	0,06	0,00	-	-	-
2029	Муниципальный район «Агинский район», сельское поселение «Саломто»	0,13	МПС шт. Агинское	0,13	33,39	Комплекс по сортировке ТК в Удмуртском районе	0,13	273,45	Перехваточный полигон ТК в Удмуртском районе	0,06	0,00	-	-	-
2029	Муниципальный район «Агинский район», сельское поселение «Судургай»	0,15	МПС шт. Агинское	0,15	54,82	Комплекс по сортировке ТК в Удмуртском районе	0,15	273,45	Перехваточный полигон ТК в Удмуртском районе	0,07	0,00	-	-	-
2029	Муниципальный район «Агинский район», сельское поселение «Урда-Агза»	0,19	МПС шт. Агинское	0,19	204,15	Комплекс по сортировке ТК в Удмуртском районе	0,19	273,45	Перехваточный полигон ТК в Удмуртском районе	0,09	0,00	-	-	-
2029	Муниципальный район «Агинский район», сельское поселение «Хойто-Агза»	0,12	МПС шт. Агинское	0,12	44,53	Комплекс по сортировке ТК в Удмуртском районе	0,12	273,45	Перехваточный полигон ТК в Удмуртском районе	0,05	0,00	-	-	-
2029	Муниципальный район «Агинский район», сельское поселение «Кызыл-Харда»	0,17	МПС шт. Агинское	0,17	30,94	Комплекс по сортировке ТК в Удмуртском районе	0,17	273,45	Перехваточный полигон ТК в Удмуртском районе	0,08	0,00	-	-	-
2029	Муниципальный район «Агинский район», сельское поселение «Чурутай»	0,14	МПС шт. Агинское	0,14	33,16	Комплекс по сортировке ТК в Удмуртском районе	0,14	273,45	Перехваточный полигон ТК в Удмуртском районе	0,06	0,00	-	-	-
2029	Муниципальный район «Агинский район», сельское поселение «Игидий Аргалей»	0,13	МПС шт. Агинское	0,13	56,37	Комплекс по сортировке ТК в Удмуртском районе	0,13	273,45	Перехваточный полигон ТК в Удмуртском районе	0,06	0,00	-	-	-

Год	Муниципальное образование/часть муниципального образования	Масса образованных ТКО (тыс. тонн)*	Мультиэнергетическая станция/станция временного назначения		Объект обработки		Объект размещения		Объект обработки					
			наименование	масса поступивших отходов (тыс. тонн)†	средняя дистанция до объекта по маршрутам района (км)	наименование	масса поступивших отходов (тыс. тонн)†	средняя дистанция до объекта по маршрутам района (км)	наименование	масса поступивших отходов (тыс. тонн)†	средняя дистанция до объекта по маршрутам района (км)	наименование	масса поступивших отходов (тыс. тонн)†	средняя дистанция до объекта по маршрутам района (км)
2029	Муниципальный район «Город Краснокамск и Краснокамский район», сельское поселение «Камытинское»	0,14	-	-	Комплекс по сортировке ТКО в г. Краснокамске	0,14	77,29	Политон ТКО г. Краснокамск (ОКО "АГП")	0,06	1,37	-	-	-	
2029	Муниципальный район «Город Урюпинск и Краснокамский район», сельское поселение «Марусинское»	0,17	-	-	Комплекс по сортировке ТКО в г. Краснокамске	0,17	54,33	Политон ТКО г. Краснокамск (ОКО "АГП")	0,08	1,37	-	-	-	
2029	Муниципальный район «Город Краснокамск и Краснокамский район», сельское поселение «Сосунь-Миньинское»	0,06	-	-	Комплекс по сортировке ТКО в г. Краснокамске	0,06	13,96	Политон ТКО г. Краснокамск (ОКО "АГП")	0,03	1,37	-	-	-	
2029	Муниципальный район «Город Краснокамск и Краснокамский район», сельское поселение «Среднеуральское»	0,05	-	-	Комплекс по сортировке ТКО в г. Краснокамске	0,05	93,18	Политон ТКО г. Краснокамск (ОКО "АГП")	0,02	1,37	-	-	-	
2029	Муниципальный район «Город Краснокамск и Краснокамский район», сельское поселение «Ваннинское»	0,27	-	-	Комплекс по сортировке ТКО в г. Краснокамске	0,27	32,61	Политон ТКО г. Краснокамск (ОКО "АГП")	0,12	1,37	-	-	-	
2029	Муниципальный район «Город Краснокамск и Краснокамский район», сельское поселение «Юбилейное»	0,12	-	-	Комплекс по сортировке ТКО в г. Краснокамске	0,12	75,75	Политон ТКО г. Краснокамск (ОКО "АГП")	0,05	1,37	-	-	-	
2029	Муниципальный район «Дульдуртинский район», сельское поселение «Алькин»	0,21	МПС шт. Атяское	0,21	125,14	Комплекс по сортировке ТКО в Удмуртском районе	0,21	273,45	Пересыпный полигон ТКО в Удмуртском районе	0,10	0,00	-	-	-
2029	Муниципальный район «Дульдуртинский район», сельское поселение «Дри-Иди»	0,07	МЭС шт. Атяское	0,07	149,40	Комплекс по сортировке ТКО в Удмуртском районе	0,07	273,45	Пересыпный полигон ТКО в Удмуртском районе	0,03	0,00	-	-	-
2029	Муниципальный район «Дульдуртинский район», сельское поселение «Балышево»	0,19	МПС шт. Атяское	0,19	119,07	Комплекс по сортировке ТКО в Удмуртском районе	0,19	273,45	Пересыпный полигон ТКО в Удмуртском районе	0,09	0,00	-	-	-
2029	Муниципальный район «Дульдуртинский район», сельское поселение «Дульдурга»	1,23	МПС шт. Атяское	1,23	116,74	Комплекс по сортировке ТКО в Удмуртском районе	1,23	273,45	Пересыпный полигон ТКО в Удмуртском районе	0,55	0,00	-	-	-
2029	Муниципальный район «Дульдуртинский район», сельское поселение «Дульгай»	0,21	МПС шт. Атяское	0,21	80,68	Комплекс по сортировке ТКО в Удмуртском районе	0,21	273,45	Пересыпный полигон ТКО в Удмуртском районе	0,10	0,00	-	-	-
2029	Муниципальный район «Дульдуртинский район», сельское поселение «Нил»	0,05	МПС шт. Атяское	0,05	112,97	Комплекс по сортировке ТКО в Удмуртском районе	0,05	273,45	Пересыпный полигон ТКО в Удмуртском районе	0,02	0,00	-	-	-
2029	Муниципальный район «Дульдуртинский район», сельское поселение «Таштанья»	0,12	МПС шт. Атяское	0,12	73,63	Комплекс по сортировке ТКО в Удмуртском районе	0,12	273,45	Пересыпный полигон ТКО в Удмуртском районе	0,05	0,00	-	-	-
2029	Муниципальный район «Дульдуртинский район», сельское поселение «Токши»	0,16	МПС шт. Атяское	0,16	119,74	Комплекс по сортировке ТКО в Удмуртском районе	0,16	273,45	Пересыпный полигон ТКО в Удмуртском районе	0,07	0,00	-	-	-
2029	Муниципальный район «Дульдуртинский район», сельское поселение «Уюзи»	0,15	МПС шт. Атяское	0,15	103,69	Комплекс по сортировке ТКО в Удмуртском районе	0,15	273,45	Пересыпный полигон ТКО в Удмуртском районе	0,07	0,00	-	-	-
2029	Муниципальный район «Дульдуртинский район», сельское поселение «Чешдией»	0,14	МПС шт. Атяское	0,14	98,38	Комплекс по сортировке ТКО в Удмуртском районе	0,14	273,45	Пересыпный полигон ТКО в Удмуртском районе	0,06	0,00	-	-	-
2029	Муниципальный район «Забайкальский район», сельское поселение «Забайкальское»	5,00	-	-	Комплекс по сортировке ТКО в г. Краснокамске	5,00	111,79	Политон ТКО г. Краснокамск (ОКО "АГП")	2,25	1,37	-	-	-	
2029	Муниципальный район «Забайкальский район», сельское поселение «Абайтуйское»	0,06	-	-	Комплекс по сортировке ТКО в г. Краснокамске	0,06	129,42	Политон ТКО г. Краснокамск (ОКО "АГП")	0,03	1,37	-	-	-	
2029	Муниципальный район «Забайкальский район», сельское поселение «Дангутинское»	0,31	-	-	Комплекс по сортировке ТКО в г. Краснокамске	0,31	97,32	Политон ТКО г. Краснокамск (ОКО "АГП")	0,14	1,37	-	-	-	
2029	Муниципальный район «Забайкальский район», сельское поселение «Даурское»	1,27	-	-	Комплекс по сортировке ТКО в г. Краснокамске	1,27	126,59	Политон ТКО г. Краснокамск (ОКО "АГП")	0,57	1,37	-	-	-	
2029	Муниципальный район «Забайкальский район», сельское поселение «Краснокамское»	0,07	-	-	Комплекс по сортировке ТКО в г. Краснокамске	0,07	129,66	Политон ТКО г. Краснокамск (ОКО "АГП")	0,03	1,37	-	-	-	
2029	Муниципальный район «Забайкальский район», сельское поселение «Рудня-Абайтуйское»	0,03	-	-	Комплекс по сортировке ТКО в г. Краснокамске	0,03	63,92	Политон ТКО г. Краснокамск (ОКО "АГП")	0,01	1,37	-	-	-	
2029	Муниципальный район «Забайкальский район», сельское поселение «Степное»	0,06	-	-	Комплекс по сортировке ТКО в г. Краснокамске	0,06	42,28	Политон ТКО г. Краснокамск (ОКО "АГП")	0,03	1,37	-	-	-	
2029	Муниципальный район «Забайкальский район», сельское поселение «Черно-Озерское»	0,13	-	-	Комплекс по сортировке ТКО в г. Краснокамске	0,13	144,20	Политон ТКО г. Краснокамск (ОКО "АГП")	0,06	1,37	-	-	-	
2029	Муниципальный район «Калтанский район», сельское поселение «Буринское»	0,08	МПС с. Калта	0,08	55,52	Комплекс по сортировке ТКО в г. Краснокамске	0,08	149,71	Политон ТКО г. Краснокамск (ОКО "АГП")	0,04	1,37	-	-	-
2029	Муниципальный район «Калтанский район», сельское поселение «Взроне-Калтанское»	0,04	МПС с. Калта	0,04	35,73	Комплекс по сортировке ТКО в г. Краснокамске	0,04	149,71	Политон ТКО г. Краснокамск (ОКО "АГП")	0,02	1,37	-	-	-
2029	Муниципальный район «Калтанский район», сельское поселение «Долголесное»	0,09	МПС с. Калта	0,09	32,27	Комплекс по сортировке ТКО в г. Краснокамске	0,09	149,71	Политон ТКО г. Краснокамск (ОКО "АГП")	0,04	1,37	-	-	-
2029	Муниципальный район «Калтанский район», сельское поселение «Жаппинское»	0,20	МПС с. Калта	0,20	32,20	Комплекс по сортировке ТКО в г. Краснокамске	0,20	149,71	Политон ТКО г. Краснокамск (ОКО "АГП")	0,09	1,37	-	-	-
2029	Муниципальный район «Калтанский район», сельское поселение «Жаппинское»	0,58	МПС с. Калта	0,58	24,71	Комплекс по сортировке ТКО в г. Краснокамске	0,58	149,71	Политон ТКО г. Краснокамск (ОКО "АГП")	0,26	1,37	-	-	-
2029	Муниципальный район «Калтанский район», сельское поселение «Кочинское»	0,03	МПС с. Калта	0,03	43,66	Комплекс по сортировке ТКО в г. Краснокамске	0,03	149,71	Политон ТКО г. Краснокамск (ОКО "АГП")	0,01	1,37	-	-	-

Год	Муниципальное образование/муниципального образования	Масса оборотных ТК (тыс. тонн)*	Муеороперегрузочная станция/двухъярус временного размещения		Объект обработки			Объект размещения			Объект обезвреживания			
			наименование	масса поступивших отходов (тыс. тонн)*	средняя дистанция до объекта по маршруту (км)	наименование	масса поступивших отходов (тыс. тонн)*	средняя дистанция до объекта по маршруту (км)	наименование	масса поступивших отходов (тыс. тонн)*	средняя дистанция до объекта по маршруту (км)	наименование	масса поступивших отходов (тыс. тонн)*	средняя дистанция до объекта по маршруту (км)
2029	Муниципальный район «Шеняковский район», городское поселение «Перемышское»	2,73	МПС г. Шеня	2,73	94,95	Комплекс по сортировке ТКО в Чернышевском районе	2,73	123,93	Перекрестный полигон ТКО в Чернышевском районе	1,64	0,00	-	-	-
2029	Муниципальный район «Шеняковский район», городское поселение «Хайбонское»	0,53	МПС г. Шеня	0,53	29,92	Комплекс по сортировке ТКО в Чернышевском районе	0,53	123,93	Перекрестный полигон ТКО в Чернышевском районе	0,32	0,00	-	-	-
2029	Муниципальный район «Шеняковский район», городское поселение «Шеняевское»	3,66	МПС г. Шеня	3,66	34,25	Комплекс по сортировке ТКО в Чернышевском районе	3,66	123,93	Перекрестный полигон ТКО в Чернышевском районе	2,19	0,00	-	-	-
2029	Муниципальный район «Шеняковский район», сельское поселение «Боготинское»	0,22	МПС г. Шеня	0,22	66,59	Комплекс по сортировке ТКО в Чернышевском районе	0,22	123,93	Перекрестный полигон ТКО в Чернышевском районе	0,13	0,00	-	-	-
2029	Муниципальный район «Шеняковский район», сельское поселение «Верховское»	0,17	МПС г. Шеня	0,17	44,52	Комплекс по сортировке ТКО в Чернышевском районе	0,17	123,93	Перекрестный полигон ТКО в Чернышевском районе	0,10	0,00	-	-	-
2029	Муниципальный район «Шеняковский район», сельское поселение «Г. динское»	0,17	МПС г. Шеня	0,17	85,41	Комплекс по сортировке ТКО в Чернышевском районе	0,17	123,93	Перекрестный полигон ТКО в Чернышевском районе	0,10	0,00	-	-	-
2029	Муниципальный район «Шеняковский район», сельское поселение «Казанское»	0,31	МПС г. Шеня	0,31	34,90	Комплекс по сортировке ТКО в Чернышевском районе	0,31	123,93	Перекрестный полигон ТКО в Чернышевском районе	0,19	0,00	-	-	-
2029	Муниципальный район «Шеняковский район», сельское поселение «Мирновское»	0,31	МПС г. Шеня	0,31	12,79	Комплекс по сортировке ТКО в Чернышевском районе	0,31	123,93	Перекрестный полигон ТКО в Чернышевском районе	0,07	0,00	-	-	-
2029	Муниципальный район «Шеняковский район», сельское поселение «Николаевское»	0,12	МПС г. Шеня	0,12	64,27	Комплекс по сортировке ТКО в Чернышевском районе	0,12	123,93	Перекрестный полигон ТКО в Чернышевском районе	0,07	0,00	-	-	-
2029	Муниципальный район «Шеняковский район», сельское поселение «Номоговское»	0,08	МПС г. Шеня	0,08	83,52	Комплекс по сортировке ТКО в Чернышевском районе	0,08	123,93	Перекрестный полигон ТКО в Чернышевском районе	0,05	0,00	-	-	-
2029	Муниципальный район «Шеняковский район», сельское поселение «Орловское»	0,23	МПС г. Шеня	0,23	117,87	Комплекс по сортировке ТКО в Чернышевском районе	0,23	123,93	Перекрестный полигон ТКО в Чернышевском районе	0,14	0,00	-	-	-
2029	Муниципальный район «Шеняковский район», сельское поселение «Ремезовское»	0,20	МПС г. Шеня	0,20	80,49	Комплекс по сортировке ТКО в Чернышевском районе	0,20	123,93	Перекрестный полигон ТКО в Чернышевском районе	0,12	0,00	-	-	-
2029	Муниципальный район «Шеняковский район», сельское поселение «Усть-Гудеруйское»	0,09	МПС г. Шеня	0,09	88,84	Комплекс по сортировке ТКО в Чернышевском районе	0,09	123,93	Перекрестный полигон ТКО в Чернышевском районе	0,05	0,00	-	-	-
2029	Муниципальный район «Шеняковский район», сельское поселение «Чернышевское»	0,13	МПС г. Шеня	0,13	63,69	Комплекс по сортировке ТКО в Чернышевском районе	0,13	123,93	Перекрестный полигон ТКО в Чернышевском районе	0,08	0,00	-	-	-
2029	Приаргунский муниципальный округ Забайкальского края	3,43	МПС шт. Приаргунск	3,43	230,23	Комплекс по сортировке ТКО в г. Красноярске	3,43	114,80	Полигон ТКО г. Красноярска (ООО «АТТ»)	3,55	1,37	-	-	-
2029	Приаргунский муниципальный округ Забайкальского края (шт. Кичеев, с. Усть-Тазурый, с. Верхний Тазурый, с. Новоивановка)	0,37	-	-	-	Комплекс по сортировке ТКО в г. Красноярске	0,37	92,54	Полигон ТКО г. Красноярска (ООО «АТТ»)	0,16	1,37	-	-	-
2030	Городской округ «Город Петровск-Забайкальский, Город Петровск-Забайкальский	4,27	-	-	-	Комплекс по сортировке ТКО в Петровск-Забайкальском районе	4,27	36,38	Перекрестный полигон ТКО в Петровск-Забайкальском районе	3,85	0,01	-	-	-
2030	Городской округ «Город Чита», Железнодорожный район	2,47	МПС г. Чита	2,47	64,18	Комплекс по сортировке ТКО в Улетовском районе	2,47	113,83	Перекрестный полигон ТКО в Улетовском районе	1,11	0,00	-	-	-
2030	Городской округ «Город Чита», Железнодорожный район	14,67	-	-	-	Муеороперегрузочный завод в г. Чите	14,67	30,67	Перекрестный полигон ТКО в Улетовском районе	6,60	122,52	-	-	-
2030	Городской округ «Город Чита», Индустриальный район	25,67	-	-	-	Муеороперегрузочный завод в г. Чите	25,67	33,67	Перекрестный полигон ТКО в Улетовском районе	11,55	122,52	-	-	-
2030	Городской округ «Город Чита», Центральный район	3,33	МПС г. Чита	3,33	26,02	Комплекс по сортировке ТКО в Улетовском районе	3,33	113,83	Перекрестный полигон ТКО в Улетовском районе	1,51	0,00	-	-	-
2030	Городской округ «Город Чита», Центральный район	46,88	-	-	-	Муеороперегрузочный завод в г. Чите	46,88	14,54	Перекрестный полигон ТКО в Улетовском районе	21,10	122,52	-	-	-
2030	Городской округ «Город Чита», Чернышевский район	14,55	МПС г. Чита	14,55	37,86	Комплекс по сортировке ТКО в Улетовском районе	14,55	113,83	Перекрестный полигон ТКО в Улетовском районе	6,53	0,00	-	-	-
2030	Городской округ «Город Чита», Чернышевский район	12,78	-	-	-	Муеороперегрузочный завод в г. Чите	12,78	42,66	Перекрестный полигон ТКО в Улетовском районе	5,75	122,52	-	-	-
2030	Городской округ «Посёлок Атаевское»	3,48	МПС шт. Атаевское	3,48	53,11	Комплекс по сортировке ТКО в Улетовском районе	3,48	273,45	Перекрестный полигон ТКО в Улетовском районе	1,56	0,00	-	-	-
2030	Городской округ ЗАУО и. Царный	2,31	-	-	-	Комплекс по сортировке ТКО в Улетовском районе	2,31	57,06	Перекрестный полигон ТКО в Улетовском районе	1,04	0,00	-	-	-
2030	Каларский муниципальный округ Забайкальского края	2,01	-	-	-	-	-	-	-	-	-	Инициаторская установка близки шт. Новая Чита	2,01	119,45
2030	Каларский муниципальный округ Забайкальского края (п.ст. Кулики)	0,27	ПВН шт. Кулики	0,27	6,90	-	-	-	-	-	-	Инициаторская установка близки шт. Новая Чита	0,27	180,89
2030	Муниципальный район «Агинский район», городское поселение «Новоорловское»	0,65	МПС шт. Атаевское	0,65	33,07	Комплекс по сортировке ТКО в Улетовском районе	0,65	273,45	Перекрестный полигон ТКО в Улетовском районе	0,29	0,00	-	-	-
2030	Муниципальный район «Агинский район», городское поселение «Стрелецкое»	0,37	МПС шт. Атаевское	0,37	39,71	Комплекс по сортировке ТКО в Улетовском районе	0,37	273,45	Перекрестный полигон ТКО в Улетовском районе	0,17	0,00	-	-	-
2030	Муниципальный район «Агинский район», сельское поселение «Ангитское»	0,51	МПС шт. Атаевское	0,51	16,64	Комплекс по сортировке ТКО в Улетовском районе	0,51	273,45	Перекрестный полигон ТКО в Улетовском районе	0,23	0,00	-	-	-
2030	Муниципальный район «Агинский район», сельское поселение «Будягинское»	0,10	МПС шт. Атаевское	0,10	80,09	Комплекс по сортировке ТКО в Улетовском районе	0,10	273,45	Перекрестный полигон ТКО в Улетовском районе	0,05	0,00	-	-	-

Год	Муниципальное образование/Часть муниципального образования	Масса обрабатываемых ТКО (тыс. тонн)*	Мультиперегрузочная станция/площадка временного накопления			Объект обработки		Объект размещения		Объект обезвреживания			
			наименование	масса поступивших отходов (тыс. тонн)	средняя дистанция до объекта по маршруту района (км)	наименование	масса поступивших отходов (тыс. тонн)	наименование	масса поступивших отходов (тыс. тонн)	наименование	масса поступивших отходов (тыс. тонн)	средняя дистанция до объекта по маршруту района (км)	
2030	Муниципальный район «Газимуро-Заводский район», сельское поселение «Турбацкое»	0,09	МПС с Газимурский Завод	0,09	35,23	Комплекс по сортировке ТКО в Чернышевском районе	0,09	303,81	Переклещинский полигон ТКО в Чернышевском районе	0,05	0,00	-	-
2030	Муниципальный район «Газимуро-Заводский район», сельское поселение «Угмуцкое»	0,09	МПС с Газимурский Завод	0,09	13,79	Комплекс по сортировке ТКО в Чернышевском районе	0,09	303,81	Переклещинский полигон ТКО в Чернышевском районе	0,06	0,00	-	-
2030	Муниципальный район «Город Красноярска и Красноярский район», городское поселение «Город Красноярска»	12,02	-	-	-	Комплекс по сортировке ТКО в г. Красноярске	12,02	21,89	Полигон ТКО г. Красноярска (ООО «АТТ»)	5,41	1,37	-	-
2030	Муниципальный район «Город Красноярска и Красноярский район», сельское поселение «Байдульский»	0,06	-	-	-	Комплекс по сортировке ТКО в г. Красноярске	0,06	87,74	Полигон ТКО г. Красноярска (ООО «АТТ»)	0,03	1,37	-	-
2030	Муниципальный район «Город Красноярска и Красноярский район», сельское поселение «Кайдакстроево»	0,08	-	-	-	Комплекс по сортировке ТКО в г. Красноярске	0,08	58,00	Полигон ТКО г. Красноярска (ООО «АТТ»)	0,04	1,37	-	-
2030	Муниципальный район «Город Красноярска и Красноярский район», сельское поселение «Катагануйское»	0,05	-	-	-	Комплекс по сортировке ТКО в г. Красноярске	0,05	75,39	Полигон ТКО г. Красноярска (ООО «АТТ»)	0,02	1,37	-	-
2030	Муниципальный район «Город Красноярска и Красноярский район», сельское поселение «Коваловское»	0,14	-	-	-	Комплекс по сортировке ТКО в г. Красноярске	0,14	77,29	Полигон ТКО г. Красноярска (ООО «АТТ»)	0,06	1,37	-	-
2030	Муниципальный район «Город Красноярска и Красноярский район», сельское поселение «Маруцкое»	0,17	-	-	-	Комплекс по сортировке ТКО в г. Красноярске	0,17	54,33	Полигон ТКО г. Красноярска (ООО «АТТ»)	0,07	1,37	-	-
2030	Муниципальный район «Город Красноярска и Красноярский район», сельское поселение «Сосуй-Михайловское»	0,06	-	-	-	Комплекс по сортировке ТКО в г. Красноярске	0,06	11,06	Полигон ТКО г. Красноярска (ООО «АТТ»)	0,03	1,37	-	-
2030	Муниципальный район «Город Красноярска и Красноярский район», сельское поселение «Среднеаргунское»	0,05	-	-	-	Комплекс по сортировке ТКО в г. Красноярске	0,05	93,18	Полигон ТКО г. Красноярска (ООО «АТТ»)	0,02	1,37	-	-
2030	Муниципальный район «Город Красноярска и Красноярский район», сельское поселение «Центральное»	0,27	-	-	-	Комплекс по сортировке ТКО в г. Красноярске	0,27	32,61	Полигон ТКО г. Красноярска (ООО «АТТ»)	0,12	1,37	-	-
2030	Муниципальный район «Город Красноярска и Красноярский район», сельское поселение «Юбилейное»	0,12	-	-	-	Комплекс по сортировке ТКО в г. Красноярске	0,12	75,75	Полигон ТКО г. Красноярска (ООО «АТТ»)	0,05	1,37	-	-
2030	Муниципальный район «Дудинский район», сельское поселение «Алтайское»	0,21	МПС шт. Алтайское	0,21	125,14	Комплекс по сортировке ТКО в Усть-Илимском районе	0,21	273,45	Переклещинский полигон ТКО в Усть-Илимском районе	0,10	0,00	-	-
2030	Муниципальный район «Дудинский район», сельское поселение «Аро-Ильи»	0,07	МПС шт. Алтайское	0,07	149,40	Комплекс по сортировке ТКО в Усть-Илимском районе	0,07	273,45	Переклещинский полигон ТКО в Усть-Илимском районе	0,03	0,00	-	-
2030	Муниципальный район «Дудинский район», сельское поселение «Балганово»	0,19	МПС шт. Алтайское	0,19	119,07	Комплекс по сортировке ТКО в Усть-Илимском районе	0,19	273,45	Переклещинский полигон ТКО в Усть-Илимском районе	0,09	0,00	-	-
2030	Муниципальный район «Дудинский район», сельское поселение «Дудинское»	1,23	МПС шт. Алтайское	1,23	116,74	Комплекс по сортировке ТКО в Усть-Илимском районе	1,23	273,45	Переклещинский полигон ТКО в Усть-Илимском районе	0,55	0,00	-	-
2030	Муниципальный район «Дудинский район», сельское поселение «Зиткуево»	0,21	МПС шт. Алтайское	0,21	80,68	Комплекс по сортировке ТКО в Усть-Илимском районе	0,21	273,45	Переклещинский полигон ТКО в Усть-Илимском районе	0,10	0,00	-	-
2030	Муниципальный район «Дудинский район», сельское поселение «Ива»	0,05	МПС шт. Алтайское	0,05	112,97	Комплекс по сортировке ТКО в Усть-Илимском районе	0,05	273,45	Переклещинский полигон ТКО в Усть-Илимском районе	0,02	0,00	-	-
2030	Муниципальный район «Дудинский район», сельское поселение «Татташань»	0,11	МПС шт. Алтайское	0,11	75,62	Комплекс по сортировке ТКО в Усть-Илимском районе	0,11	273,45	Переклещинский полигон ТКО в Усть-Илимском районе	0,05	0,00	-	-
2030	Муниципальный район «Дудинский район», сельское поселение «Тогчино»	0,16	МПС шт. Алтайское	0,16	119,74	Комплекс по сортировке ТКО в Усть-Илимском районе	0,16	273,45	Переклещинский полигон ТКО в Усть-Илимском районе	0,07	0,00	-	-
2030	Муниципальный район «Дудинский район», сельское поселение «Узень»	0,15	МПС шт. Алтайское	0,15	105,69	Комплекс по сортировке ТКО в Усть-Илимском районе	0,15	273,45	Переклещинский полигон ТКО в Усть-Илимском районе	0,07	0,00	-	-
2030	Муниципальный район «Дудинский район», сельское поселение «Чиналдей»	0,14	МПС шт. Алтайское	0,14	98,38	Комплекс по сортировке ТКО в Усть-Илимском районе	0,14	273,45	Переклещинский полигон ТКО в Усть-Илимском районе	0,06	0,00	-	-
2030	Муниципальный район «Забайкальский район», городское поселение «Забайкальское»	4,99	-	-	-	Комплекс по сортировке ТКО в г. Красноярске	4,99	111,79	Полигон ТКО г. Красноярска (ООО «АТТ»)	2,24	1,37	-	-
2030	Муниципальный район «Забайкальский район», сельское поселение «Абайтуновское»	0,06	-	-	-	Комплекс по сортировке ТКО в г. Красноярске	0,06	129,42	Полигон ТКО г. Красноярска (ООО «АТТ»)	0,03	1,37	-	-
2030	Муниципальный район «Забайкальский район», сельское поселение «Богдановское»	0,31	-	-	-	Комплекс по сортировке ТКО в г. Красноярске	0,31	97,32	Полигон ТКО г. Красноярска (ООО «АТТ»)	0,14	1,37	-	-
2030	Муниципальный район «Забайкальский район», сельское поселение «Дуровское»	1,26	-	-	-	Комплекс по сортировке ТКО в г. Красноярске	1,26	126,39	Полигон ТКО г. Красноярска (ООО «АТТ»)	0,57	1,37	-	-
2030	Муниципальный район «Забайкальский район», сельское поселение «Ерсиновское»	0,07	-	-	-	Комплекс по сортировке ТКО в г. Красноярске	0,07	129,66	Полигон ТКО г. Красноярска (ООО «АТТ»)	0,03	1,37	-	-
2030	Муниципальный район «Забайкальский район», сельское поселение «Руднев-Абайтуновское»	0,03	-	-	-	Комплекс по сортировке ТКО в г. Красноярске	0,03	63,92	Полигон ТКО г. Красноярска (ООО «АТТ»)	0,01	1,37	-	-

Год	Муниципальное образование/часть муниципального образования	Масса образованных ТКО (тыс. тонн)*	Мусорегулирующая станция/площадка временного назначения		Объект «обработка»			Объект размещения			Объект обезвреживания			
			наименование	масса поступающих отходов (тыс. тонн)	средняя дистанция до объекта по маршруту района (км)	наименование	масса поступающих отходов (тыс. тонн)	средняя дистанция до объекта по маршруту района (км)	наименование	масса поступающих отходов (тыс. тонн)	средняя дистанция до объекта по маршруту района (км)	наименование	масса поступающих отходов (тыс. тонн)	средняя дистанция до объекта по маршруту района (км)
2030	Муниципальный район «Шеловушский район, сельское поселение «Зерново-Паштинское»	0,20	МПС г. Балей	0,20	149,37	Комплекс по сортировке ТКО в Чернышевском районе	0,20	166,29	Перекрестный полигон ТКО в Чернышевском районе	0,12	0,00	-	-	-
2030	Муниципальный район «Шеловушский район, сельское поселение «Гавриловское»	0,05	МПС г. Балей	0,05	84,19	Комплекс по сортировке ТКО в Чернышевском районе	0,05	166,29	Перекрестный полигон ТКО в Чернышевском районе	0,03	0,00	-	-	-
2030	Муниципальный район «Шеловушский район, сельское поселение «Бонурское»	0,10	МПС г. Балей	0,10	149,63	Комплекс по сортировке ТКО в Чернышевском районе	0,10	166,29	Перекрестный полигон ТКО в Чернышевском районе	0,06	0,00	-	-	-
2030	Муниципальный район «Шеловушский район, сельское поселение «Буде-Тонгойское»	0,06	МПС г. Балей	0,06	136,07	Комплекс по сортировке ТКО в Чернышевском районе	0,06	166,29	Перекрестный полигон ТКО в Чернышевском районе	0,03	0,00	-	-	-
2030	Муниципальный район «Шеловушский район, сельское поселение «Мирноевское»	0,05	МПС г. Балей	0,05	143,83	Комплекс по сортировке ТКО в Чернышевском районе	0,05	166,29	Перекрестный полигон ТКО в Чернышевском районе	0,03	0,00	-	-	-
2030	Муниципальный район «Шеловушский район, сельское поселение «Николь-Паштинское»	0,06	МПС г. Балей	0,06	128,30	Комплекс по сортировке ТКО в Чернышевском районе	0,06	166,29	Перекрестный полигон ТКО в Чернышевском районе	0,04	0,00	-	-	-
2030	Муниципальный район «Шеловушский район, сельское поселение «Шеловушское»	0,46	МПС г. Балей	0,46	126,03	Комплекс по сортировке ТКО в Чернышевском районе	0,46	166,29	Перекрестный полигон ТКО в Чернышевском районе	0,28	0,00	-	-	-
2030	Муниципальный район «Шеловушский район, сельское поселение «Паньковское»	0,07	МПС г. Балей	0,07	150,16	Комплекс по сортировке ТКО в Чернышевском районе	0,07	166,29	Перекрестный полигон ТКО в Чернышевском районе	0,04	0,00	-	-	-
2030	Муниципальный район «Шилкинский район, городское поселение «Первомайское»	2,73	МПС г. Шилка	2,73	94,05	Комплекс по сортировке ТКО в Чернышевском районе	2,73	123,93	Перекрестный полигон ТКО в Чернышевском районе	1,64	0,00	-	-	-
2030	Муниципальный район «Шилкинский район, городское поселение «Холмское»	0,53	МПС г. Шилка	0,53	29,92	Комплекс по сортировке ТКО в Чернышевском районе	0,53	123,93	Перекрестный полигон ТКО в Чернышевском районе	0,32	0,00	-	-	-
2030	Муниципальный район «Шилкинский район, городское поселение «Паньковское»	3,65	МПС г. Шилка	3,65	34,25	Комплекс по сортировке ТКО в Чернышевском районе	3,65	123,93	Перекрестный полигон ТКО в Чернышевском районе	2,19	0,00	-	-	-
2030	Муниципальный район «Шилкинский район, сельское поселение «Битумноевское»	0,22	МПС г. Шилка	0,22	66,59	Комплекс по сортировке ТКО в Чернышевском районе	0,22	123,93	Перекрестный полигон ТКО в Чернышевском районе	0,13	0,00	-	-	-
2030	Муниципальный район «Шилкинский район, сельское поселение «Верхне-Силинское»	0,16	МПС г. Шилка	0,16	44,52	Комплекс по сортировке ТКО в Чернышевском районе	0,16	123,93	Перекрестный полигон ТКО в Чернышевском районе	0,10	0,00	-	-	-
2030	Муниципальный район «Шилкинский район, сельское поселение «Заповедное»	0,17	МПС г. Шилка	0,17	85,41	Комплекс по сортировке ТКО в Чернышевском районе	0,17	123,93	Перекрестный полигон ТКО в Чернышевском районе	0,10	0,00	-	-	-
2030	Муниципальный район «Шилкинский район, сельское поселение «Катавское»	0,31	МПС г. Шилка	0,31	34,90	Комплекс по сортировке ТКО в Чернышевском районе	0,31	123,93	Перекрестный полигон ТКО в Чернышевском районе	0,19	0,00	-	-	-
2030	Муниципальный район «Шилкинский район, сельское поселение «Мирноевское»	0,11	МПС г. Шилка	0,11	12,79	Комплекс по сортировке ТКО в Чернышевском районе	0,11	123,93	Перекрестный полигон ТКО в Чернышевском районе	0,07	0,00	-	-	-
2030	Муниципальный район «Шилкинский район, сельское поселение «Козьмодемьянское»	0,12	МПС г. Шилка	0,12	04,27	Комплекс по сортировке ТКО в Чернышевском районе	0,12	123,93	Перекрестный полигон ТКО в Чернышевском районе	0,07	0,00	-	-	-
2030	Муниципальный район «Шилкинский район, сельское поселение «Паньковское»	0,08	МПС г. Шилка	0,08	83,52	Комплекс по сортировке ТКО в Чернышевском районе	0,08	123,93	Перекрестный полигон ТКО в Чернышевском районе	0,05	0,00	-	-	-
2030	Муниципальный район «Шилкинский район, сельское поселение «Соловьевское»	0,23	МПС г. Шилка	0,23	117,87	Комплекс по сортировке ТКО в Чернышевском районе	0,23	123,93	Перекрестный полигон ТКО в Чернышевском районе	0,14	0,00	-	-	-
2030	Муниципальный район «Шилкинский район, сельское поселение «Пуча-Криновское»	0,20	МПС г. Шилка	0,20	80,49	Комплекс по сортировке ТКО в Чернышевском районе	0,20	123,93	Перекрестный полигон ТКО в Чернышевском районе	0,12	0,00	-	-	-
2030	Муниципальный район «Шилкинский район, сельское поселение «Юль-Селинское»	0,09	МПС г. Шилка	0,09	86,84	Комплекс по сортировке ТКО в Чернышевском районе	0,09	123,93	Перекрестный полигон ТКО в Чернышевском районе	0,05	0,00	-	-	-
2030	Муниципальный район «Шилкинский район, сельское поселение «Нарважское»	0,13	МПС г. Шилка	0,13	63,69	Комплекс по сортировке ТКО в Чернышевском районе	0,13	123,93	Перекрестный полигон ТКО в Чернышевском районе	0,08	0,00	-	-	-
2030	Приволжский муниципальный округ Забайкальского края	3,44	МПС г.г. Приволжск	3,44	230,22	Комплекс по сортировке ТКО в г. Краснокамске	3,44	114,80	Полигон ТКО с. Краснокамск (ООО «АТТ»)	1,55	1,37	-	-	-
2030	Приволжский муниципальный округ Забайкальского края (г.г. Калача, с. Усть-Тасурай, с. Верхний Тасурай, с. Номолановка)	0,37	-	-	-	Комплекс по сортировке ТКО в г. Краснокамске	0,37	92,54	Полигон ТКО с. Краснокамск (ООО «АТТ»)	0,16	1,37	-	-	-
2031	Городской округ «Город Петровск-Забайкальский, Город Петровск-Забайкальский	4,27	-	-	-	Комплекс по сортировке ТКО в Петровск-Забайкальском районе	4,27	56,38	Перекрестный полигон ТКО в Петровск-Забайкальском районе	3,84	0,01	-	-	-
2031	Городской округ «Город Чита, Железнодорожный район	14,64	-	-	-	Мусорегулирующий завод в г. Чите	14,64	30,71	Перекрестный полигон ТКО в Удмуртском районе	6,59	122,52	-	-	-
2031	Городской округ «Город Чита, Железнодорожный район	2,46	МПС г. Чита	2,46	64,18	Комплекс по сортировке ТКО в Удмуртском районе	2,46	113,85	Перекрестный полигон ТКО в Удмуртском районе	1,11	0,00	-	-	-
2031	Городской округ «Город Чита, Школьный район	25,62	-	-	-	Мусорегулирующий завод в г. Чите	25,62	33,67	Перекрестный полигон ТКО в Удмуртском районе	11,53	122,52	-	-	-
2031	Городской округ «Город Чита, Центральный район	3,18	МПС г. Чита	3,18	29,41	Комплекс по сортировке ТКО в Удмуртском районе	3,18	113,85	Перекрестный полигон ТКО в Удмуртском районе	1,43	0,00	-	-	-
2031	Городской округ «Город Чита, Центральный район	46,97	-	-	-	Мусорегулирующий завод в г. Чите	46,97	14,59	Перекрестный полигон ТКО в Удмуртском районе	21,14	122,52	-	-	-
2031	Городской округ «Город Чита, Чернышевский район	14,52	МПС г. Чита	14,52	37,86	Комплекс по сортировке ТКО в Удмуртском районе	14,52	113,85	Перекрестный полигон ТКО в Удмуртском районе	6,54	0,00	-	-	-
2031	Городской округ «Город Чита, Чернышевский район	12,76	-	-	-	Мусорегулирующий завод в г. Чите	12,76	42,66	Перекрестный полигон ТКО в Удмуртском районе	5,74	122,52	-	-	-

Год	Муниципальные образования муниципального образования	Масса обрабатываемых ТКО (тыс. тонн)*	Мусореперерабатывающая станция/площадка временного назначения		Объект обработки			Объект размещения			Объект обезвреживания			
			наименование	масса поступающих отходов (тыс. тонн)*	средняя загрузка по объему на маршрут района (год)	наименование	масса поступающих отходов (тыс. тонн)*	средняя загрузка по объему на маршрут района (год)	наименование	масса поступающих отходов (тыс. тонн)*	средняя загрузка по объему на маршрут района (год)	наименование	масса поступающих отходов (тыс. тонн)*	средняя загрузка по объему на маршрут района (год)
2031	Городской округ «Городок Алтайское»	3,47	МПС лит. Алтайское	3,47	31,11	Комплекс по сортировке ТКО в Улейском районе	3,47	273,45	Перекрестный полигон ТКО в Улейском районе	1,56	0,00	-	-	-
2031	Городской округ ЗАТО п. Горный	2,30	-	-	-	Комплекс по сортировке ТКО в Улейском районе	2,30	37,06	Перекрестный полигон ТКО в Улейском районе	1,04	0,00	-	-	-
2031	Каларский муниципальный округ Забайкальского края	2,01	-	-	-	-	-	-	-	-	-	Инцинератория установка иблнк ппг Новая Чера	2,01	119,45
2031	Каларский муниципальный округ Забайкальского края (п.с. Кузда)	0,27	ПВН п.с. Кузда	0,27	6,90	-	-	-	-	-	-	Инцинератория установка иблнк ппг Новая Чера	0,27	180,89
2031	Муниципальный район «Алтайский район», городское поселение «Новоорловск»	0,65	МПС лит. Алтайское	0,65	33,07	Комплекс по сортировке ТКО в Улейском районе	0,65	273,45	Перекрестный полигон ТКО в Улейском районе	0,29	0,00	-	-	-
2031	Муниципальный район «Алтайский район», городское поселение «Ильинское»	0,37	МПС лит. Алтайское	0,37	39,71	Комплекс по сортировке ТКО в Улейском районе	0,37	273,45	Перекрестный полигон ТКО в Улейском районе	0,17	0,00	-	-	-
2031	Муниципальный район «Алтайский район», сельское поселение «Амгиданово»	0,51	МПС лит. Алтайское	0,51	16,04	Комплекс по сортировке ТКО в Улейском районе	0,51	273,45	Перекрестный полигон ТКО в Улейском районе	0,23	0,00	-	-	-
2031	Муниципальный район «Алтайский район», сельское поселение «Будулате»	0,10	МПС лит. Алтайское	0,10	80,09	Комплекс по сортировке ТКО в Улейском районе	0,10	273,45	Перекрестный полигон ТКО в Улейском районе	0,05	0,00	-	-	-
2031	Муниципальный район «Алтайский район», сельское поселение «Гусейн»	0,12	МПС лит. Алтайское	0,12	83,37	Комплекс по сортировке ТКО в Улейском районе	0,12	273,45	Перекрестный полигон ТКО в Улейском районе	0,06	0,00	-	-	-
2031	Муниципальный район «Алтайский район», сельское поселение «Кунгур»	0,12	МПС лит. Алтайское	0,12	88,89	Комплекс по сортировке ТКО в Улейском районе	0,12	273,45	Перекрестный полигон ТКО в Улейском районе	0,06	0,00	-	-	-
2031	Муниципальный район «Алтайский район», сельское поселение «Салховиты»	0,12	МПС лит. Алтайское	0,12	73,79	Комплекс по сортировке ТКО в Улейском районе	0,12	273,45	Перекрестный полигон ТКО в Улейском районе	0,06	0,00	-	-	-
2031	Муниципальный район «Алтайский район», сельское поселение «Суртукуй»	0,15	МПС лит. Алтайское	0,15	54,82	Комплекс по сортировке ТКО в Улейском районе	0,15	273,45	Перекрестный полигон ТКО в Улейском районе	0,07	0,00	-	-	-
2031	Муниципальный район «Алтайский район», сельское поселение «Удде-Ады»	0,19	МПС лит. Алтайское	0,19	204,15	Комплекс по сортировке ТКО в Улейском районе	0,19	273,45	Перекрестный полигон ТКО в Улейском районе	0,09	0,00	-	-	-
2031	Муниципальный район «Алтайский район», сельское поселение «Хобто-Али»	0,12	МПС лит. Алтайское	0,12	44,53	Комплекс по сортировке ТКО в Улейском районе	0,12	273,45	Перекрестный полигон ТКО в Улейском районе	0,05	0,00	-	-	-
2031	Муниципальный район «Алтайский район», сельское поселение «Домо-Халсан»	0,12	МПС лит. Алтайское	0,12	50,94	Комплекс по сортировке ТКО в Улейском районе	0,12	273,45	Перекрестный полигон ТКО в Улейском районе	0,08	0,00	-	-	-
2031	Муниципальный район «Алтайский район», сельское поселение «Челуцын»	0,14	МПС лит. Алтайское	0,14	33,16	Комплекс по сортировке ТКО в Улейском районе	0,14	273,45	Перекрестный полигон ТКО в Улейском районе	0,06	0,00	-	-	-
2031	Муниципальный район «Алтайский район», сельское поселение «Ойунай-Аргудай»	0,13	МПС лит. Алтайское	0,13	56,37	Комплекс по сортировке ТКО в Улейском районе	0,13	273,45	Перекрестный полигон ТКО в Улейском районе	0,06	0,00	-	-	-
2031	Алтайский муниципальный округ, (бывшее сельское поселение «Алтинское»)****	0,69	МПС с. Акта	0,69	19,41	Комплекс по сортировке ТКО в Улейском районе	0,69	377,20	Перекрестный полигон ТКО в Улейском районе	0,31	0,00	-	-	-
2031	Алтайский муниципальный округ, (бывшее сельское поселение «Быгэево»)****	0,07	МПС с. Акта	0,07	29,37	Комплекс по сортировке ТКО в Улейском районе	0,07	377,20	Перекрестный полигон ТКО в Улейском районе	0,03	0,00	-	-	-
2031	Алтайский муниципальный округ, (бывшее сельское поселение «Сурдунское»)****	0,05	МПС с. Акта	0,05	59,61	Комплекс по сортировке ТКО в Улейском районе	0,05	377,20	Перекрестный полигон ТКО в Улейском районе	0,02	0,00	-	-	-
2031	Алтайский муниципальный округ, (бывшее сельское поселение «Моголтуево»)****	0,06	МПС с. Акта	0,06	61,21	Комплекс по сортировке ТКО в Улейском районе	0,06	377,20	Перекрестный полигон ТКО в Улейском районе	0,03	0,00	-	-	-
2031	Алтайский муниципальный округ, (бывшее сельское поселение «Нариуево»)****	0,12	МПС с. Акта	0,12	42,45	Комплекс по сортировке ТКО в Улейском районе	0,12	377,19	Перекрестный полигон ТКО в Улейском районе	0,05	0,00	-	-	-
2031	Алтайский муниципальный округ, (бывшее сельское поселение «Юнокуртинское»)****	0,09	МПС с. Акта	0,09	35,97	Комплекс по сортировке ТКО в Улейском районе	0,09	377,20	Перекрестный полигон ТКО в Улейском районе	0,04	0,00	-	-	-
2031	Алтайский муниципальный округ, (бывшее сельское поселение «Ордыское»)****	0,07	МПС с. Акта	0,07	49,71	Комплекс по сортировке ТКО в Улейском районе	0,07	377,20	Перекрестный полигон ТКО в Улейском районе	0,03	0,00	-	-	-
2031	Алтайский муниципальный округ, (бывшее сельское поселение «Техторское»)****	0,05	МПС с. Акта	0,05	46,73	Комплекс по сортировке ТКО в Улейском районе	0,05	377,20	Перекрестный полигон ТКО в Улейском районе	0,02	0,00	-	-	-
2031	Алтайский муниципальный округ, (бывшее сельское поселение «Убур-Техторское»)****	0,03	МПС с. Акта	0,03	61,25	Комплекс по сортировке ТКО в Улейском районе	0,03	377,19	Перекрестный полигон ТКО в Улейском районе	0,01	0,00	-	-	-
2031	Алтайский муниципальный округ, (бывшее сельское поселение «Уланское»)****	0,04	МПС с. Акта	0,04	30,10	Комплекс по сортировке ТКО в Улейском районе	0,04	377,19	Перекрестный полигон ТКО в Улейском районе	0,04	0,00	-	-	-
2031	Алтайский муниципальный округ, (бывшее сельское поселение «Урейское»)****	0,15	МПС с. Акта	0,15	11,80	Комплекс по сортировке ТКО в Улейском районе	0,15	377,20	Перекрестный полигон ТКО в Улейском районе	0,07	0,00	-	-	-
2031	Алтайский муниципальный округ, (бывшее сельское поселение «Усть-Ишикское»)****	0,11	МПС с. Акта	0,11	45,31	Комплекс по сортировке ТКО в Улейском районе	0,11	377,20	Перекрестный полигон ТКО в Улейском районе	0,05	0,00	-	-	-
2031	Александрово-Завоевский муниципальный округ, (бывшее сельское поселение «Александрово-Завоево»)****	0,41	МПС с. Калга	0,41	120,91	Комплекс по сортировке ТКО в г. Краснокамское	0,41	149,71	Полигон ТКО г. Краснокамск (ООО «АТТ»)	0,19	1,37	-	-	-
2031	Александрово-Завоевский муниципальный округ, (бывшее сельское поселение «Бокшино»)****	0,08	МПС с. Калга	0,08	154,82	Комплекс по сортировке ТКО в г. Краснокамское	0,08	149,71	Полигон ТКО г. Краснокамск (ООО «АТТ»)	0,04	1,37	-	-	-
2031	Александрово-Завоевский муниципальный округ, (бывшее сельское поселение «Бугульдейское»)****	0,06	МПС с. Калга	0,06	99,64	Комплекс по сортировке ТКО в г. Краснокамское	0,06	149,71	Полигон ТКО г. Краснокамск (ООО «АТТ»)	0,03	1,31	-	-	-
2031	Александрово-Завоевский муниципальный округ, (бывшее сельское поселение «Кучинское»)****	0,03	МПС с. Калга	0,03	145,86	Комплекс по сортировке ТКО в г. Краснокамское	0,03	149,71	Полигон ТКО г. Краснокамск (ООО «АТТ»)	0,02	1,37	-	-	-

Год	Муниципальное образование/Часть муниципального образования	Масса образований ТКО (тыс. тонн)*	Мусорегулирующая система/инициатива временного назначения		Объект обработки		Объект размещения		Объект обезвреживания					
			наименование	масса поступающих отходов (тыс. тонн)*	средняя дистанция до объекта по территории района (км)	наименование	масса поступающих отходов (тыс. тонн)*	средняя дистанция до объекта по территории района (км)	наименование	масса поступающих отходов (тыс. тонн)*	средняя дистанция до объекта по территории района (км)	наименование	масса поступающих отходов (тыс. тонн)*	средняя дистанция до объекта по территории района (км)
2011	Муниципальный район «Читинский район», сельское поселение «Новотроицкое»	0,39	МПС г. Чита	0,39	92,42	Комплекс по сортировке ТКО в Удэтовском районе	0,39	113,85	Перекотинский полигон ТКО в Удэтовском районе	0,17	0,00	-	-	-
2011	Муниципальный район «Читинский район», сельское поселение «Олсуфьевское»	0,06	МПС г. Чита	0,06	174,66	Комплекс по сортировке ТКО в Удэтовском районе	0,06	113,85	Перекотинский полигон ТКО в Удэтовском районе	0,03	0,00	-	-	-
2011	Муниципальный район «Читинский район», сельское поселение «Савановское»	0,19	МПС г. Чита	0,19	58,08	Комплекс по сортировке ТКО в Удэтовском районе	0,19	113,85	Перекотинский полигон ТКО в Удэтовском районе	0,08	0,00	-	-	-
2011	Муниципальный район «Читинский район», сельское поселение «Синеленинское»	1,77	МПС г. Чита	1,77	72,00	Комплекс по сортировке ТКО в Удэтовском районе	1,77	113,85	Перекотинский полигон ТКО в Удэтовском районе	0,80	0,00	-	-	-
2011	Муниципальный район «Читинский район», сельское поселение «Сохонинское»	0,31	-	-	-	Комплекс по сортировке ТКО в Удэтовском районе	0,31	146,47	Перекотинский полигон ТКО в Удэтовском районе	0,14	0,00	-	-	-
2011	Муниципальный район «Читинский район», сельское поселение «Удэтовское»	0,31	МПС г. Чита	0,31	18,08	Комплекс по сортировке ТКО в Удэтовском районе	0,31	113,85	Перекотинский полигон ТКО в Удэтовском районе	0,14	0,00	-	-	-
2011	Муниципальный район «Читинский район», сельское поселение «Шайновское»	0,43	МПС г. Чита	0,43	75,30	Комплекс по сортировке ТКО в Удэтовском районе	0,43	113,85	Перекотинский полигон ТКО в Удэтовском районе	0,19	0,00	-	-	-
2011	Муниципальный район «Читинский район», сельское поселение «Яйновское»	0,14	-	-	-	Комплекс по сортировке ТКО в Удэтовском районе	0,14	93,39	Перекотинский полигон ТКО в Удэтовском районе	0,06	0,00	-	-	-
2011	Муниципальный район «Шеловской район», сельское поселение «Варшавское/Шеловское»	0,20	МПС г. Баян	0,20	149,37	Комплекс по сортировке ТКО в Чернышевском районе	0,20	166,29	Перекотинский полигон ТКО в Чернышевском районе	0,12	0,00	-	-	-
2011	Муниципальный район «Шеловской район», сельское поселение «Анновское»	0,05	МПС г. Баян	0,05	84,19	Комплекс по сортировке ТКО в Чернышевском районе	0,05	166,29	Перекотинский полигон ТКО в Чернышевском районе	0,03	0,00	-	-	-
2011	Муниципальный район «Шеловской район», сельское поселение «Коммунальное»	0,10	МПС г. Баян	0,10	149,61	Комплекс по сортировке ТКО в Чернышевском районе	0,10	166,29	Перекотинский полигон ТКО в Чернышевском районе	0,06	0,00	-	-	-
2011	Муниципальный район «Шеловской район», сельское поселение «Мало-Тонировское»	0,06	МПС г. Баян	0,06	126,07	Комплекс по сортировке ТКО в Чернышевском районе	0,06	166,29	Перекотинский полигон ТКО в Чернышевском районе	0,03	0,00	-	-	-
2011	Муниципальный район «Шеловской район», сельское поселение «Мироновское»	0,05	МПС г. Баян	0,05	145,83	Комплекс по сортировке ТКО в Чернышевском районе	0,05	166,29	Перекотинский полигон ТКО в Чернышевском районе	0,03	0,00	-	-	-
2011	Муниципальный район «Шеловской район», сельское поселение «Ивановское/Шеловское»	0,06	МПС г. Баян	0,06	128,30	Комплекс по сортировке ТКО в Чернышевском районе	0,06	166,29	Перекотинский полигон ТКО в Чернышевском районе	0,04	0,00	-	-	-
2011	Муниципальный район «Шеловской район», сельское поселение «Павловское»	0,46	МПС г. Баян	0,46	126,03	Комплекс по сортировке ТКО в Чернышевском районе	0,46	166,29	Перекотинский полигон ТКО в Чернышевском районе	0,28	0,00	-	-	-
2011	Муниципальный район «Шеловской район», сельское поселение «Питиринское»	0,07	МПС г. Баян	0,07	150,16	Комплекс по сортировке ТКО в Чернышевском районе	0,07	166,29	Перекотинский полигон ТКО в Чернышевском районе	0,04	0,00	-	-	-
2011	Муниципальный район «Шеловской район», городское поселение «Зарновское»	2,72	МПС г. Шинка	2,72	94,05	Комплекс по сортировке ТКО в Чернышевском районе	2,72	123,93	Перекотинский полигон ТКО в Чернышевском районе	1,63	0,00	-	-	-
2011	Муниципальный район «Шеловской район», городское поселение «Холмское»	0,53	МПС г. Шинка	0,53	29,92	Комплекс по сортировке ТКО в Чернышевском районе	0,53	123,93	Перекотинский полигон ТКО в Чернышевском районе	0,32	0,00	-	-	-
2011	Муниципальный район «Шеловской район», городское поселение «Шинковское»	3,64	МПС г. Шинка	3,64	34,25	Комплекс по сортировке ТКО в Чернышевском районе	3,64	123,93	Перекотинский полигон ТКО в Чернышевском районе	2,18	0,00	-	-	-
2011	Муниципальный район «Шеловской район», сельское поселение «Абгайтовское»	0,22	МПС г. Шинка	0,22	66,59	Комплекс по сортировке ТКО в Чернышевском районе	0,22	123,93	Перекотинский полигон ТКО в Чернышевском районе	0,13	0,00	-	-	-
2011	Муниципальный район «Шеловской район», сельское поселение «Баркентинское»	0,16	МПС г. Шинка	0,16	44,52	Комплекс по сортировке ТКО в Чернышевском районе	0,16	123,93	Перекотинский полигон ТКО в Чернышевском районе	0,10	0,00	-	-	-
2011	Муниципальный район «Шеловской район», сельское поселение «Анновское»	0,16	МПС г. Шинка	0,16	85,41	Комплекс по сортировке ТКО в Чернышевском районе	0,16	123,93	Перекотинский полигон ТКО в Чернышевском районе	0,10	0,00	-	-	-
2011	Муниципальный район «Шеловской район», сельское поселение «Казачинское»	0,31	МПС г. Шинка	0,31	34,90	Комплекс по сортировке ТКО в Чернышевском районе	0,31	123,93	Перекотинский полигон ТКО в Чернышевском районе	0,19	0,00	-	-	-
2011	Муниципальный район «Шеловской район», сельское поселение «Миркинское»	0,11	МПС г. Шинка	0,11	12,79	Комплекс по сортировке ТКО в Чернышевском районе	0,11	123,93	Перекотинский полигон ТКО в Чернышевском районе	0,07	0,00	-	-	-
2011	Муниципальный район «Шеловской район», сельское поселение «Полосовское»	0,12	МПС г. Шинка	0,12	64,27	Комплекс по сортировке ТКО в Чернышевском районе	0,12	123,93	Перекотинский полигон ТКО в Чернышевском районе	0,07	0,00	-	-	-
2011	Муниципальный район «Шеловской район», сельское поселение «Колыбасовское»	0,08	МПС г. Шинка	0,08	83,52	Комплекс по сортировке ТКО в Чернышевском районе	0,08	123,93	Перекотинский полигон ТКО в Чернышевском районе	0,05	0,00	-	-	-
2011	Муниципальный район «Шеловской район», сельское поселение «Синеленинское»	0,23	МПС г. Шинка	0,23	117,97	Комплекс по сортировке ТКО в Чернышевском районе	0,23	123,93	Перекотинский полигон ТКО в Чернышевском районе	0,14	0,00	-	-	-
2011	Муниципальный район «Шеловской район», сельское поселение «Ремизинское»	0,20	МПС г. Шинка	0,20	80,49	Комплекс по сортировке ТКО в Чернышевском районе	0,20	123,93	Перекотинский полигон ТКО в Чернышевском районе	0,12	0,00	-	-	-
2011	Муниципальный район «Шеловской район», сельское поселение «Усть-Телеутское»	0,09	МПС г. Шинка	0,09	88,84	Комплекс по сортировке ТКО в Чернышевском районе	0,09	123,93	Перекотинский полигон ТКО в Чернышевском районе	0,05	0,00	-	-	-
2011	Муниципальный район «Шеловской район», сельское поселение «Чирковский»	0,12	МПС г. Шинка	0,12	63,69	Комплекс по сортировке ТКО в Чернышевском районе	0,12	123,93	Перекотинский полигон ТКО в Чернышевском районе	0,07	0,00	-	-	-
2011	Пригородный муниципальный округ Забайкальского края	3,44	МПС г.г. Приуральск	3,44	230,22	Комплекс по сортировке ТКО в г. Красноярске	3,44	114,80	Полигон ТКО в г. Красноярске (ООО «АТТ»)	1,55	1,37	-	-	-
2011	Пригородный муниципальный округ Забайкальского края (пгт Кичинка, с. Усть-Турейка, с. Верхний Турейка, с. Новояпонка)	0,36	-	-	-	Комплекс по сортировке ТКО в г. Красноярске	0,36	91,54	Полигон ТКО в г. Красноярске (ООО «АТТ»)	0,16	1,37	-	-	-

Год	Муниципальное образование/часть муниципального образования	Массы образовательных ТКС (тысяч тонн)*	Мультирезервующая стандарт/линия/до временного назначения			Объект обработки			Объект размещения			Объект обезвреживания		
			наименование	количество поступивших отходов (тысяч тонн)**	средняя дистанция до объекта по маршрутам района (км)	наименование	количество поступивших отходов (тысяч тонн)**	средняя дистанция до объекта по маршрутам района (км)	наименование	количество поступивших отходов (тысяч тонн)**	средняя дистанция до объекта по маршрутам района (км)	наименование	количество поступивших отходов (тысяч тонн)**	средняя дистанция до объекта по маршрутам района (км)

(*) Округленные значения, могут колебаться в пределах математической погрешности

(**) В качестве альтернативы в 2023 г. и в 2024 г. отходы могут направляться на свалку ТКО в Чите

(***) В соответствии с Законом Забайкальского края от 01.06.2022 № 2074-ЗЗК

(****) В соответствии с Законом Забайкальского края от 29.06.2022 № 2072-ЗЗК

(*****) В соответствии с Законом Забайкальского края от 29.06.2022 № 2073-ЗЗК

(*****) В соответствии с Законом Забайкальского края от 29.06.2022 № 2074-ЗЗК

Приложение Г
к территориальной схеме
обращения с отходами
Забайкальского края

Графическое изображение движения отходов от источников их образования до объектов обращения с отходами в 2022 году

Условные обозначения:



Объект размещения отходов



Направления транспортирования

