

**ООО «Техническая инвентаризация»**

Внесение изменений в проект межевания территории для размещения линейного объекта "Инженерные сооружения для защиты пгт. Чернышевск Чернышевского района от затопления паводковыми водами реки Алеур в Забайкальском крае"

**Проект межевания территории**

**Основная часть**

**Раздел 1 "Проект межевания территории.  
Графическая часть"**

Улан-Удэ  
2025г.

**ООО «Техническая инвентаризация»**

Внесение изменений в проект межевания территории для размещения линейного объекта "Инженерные сооружения для защиты пгт. Чернышевск Чернышевского района от затопления паводковыми водами реки Алеур в Забайкальском крае"

**Проект межевания территории**

**Основная часть**

**Раздел 1 "Проект межевания территории.  
Графическая часть"**

Генеральный директор  
ООО «Техническая инвентаризация»:

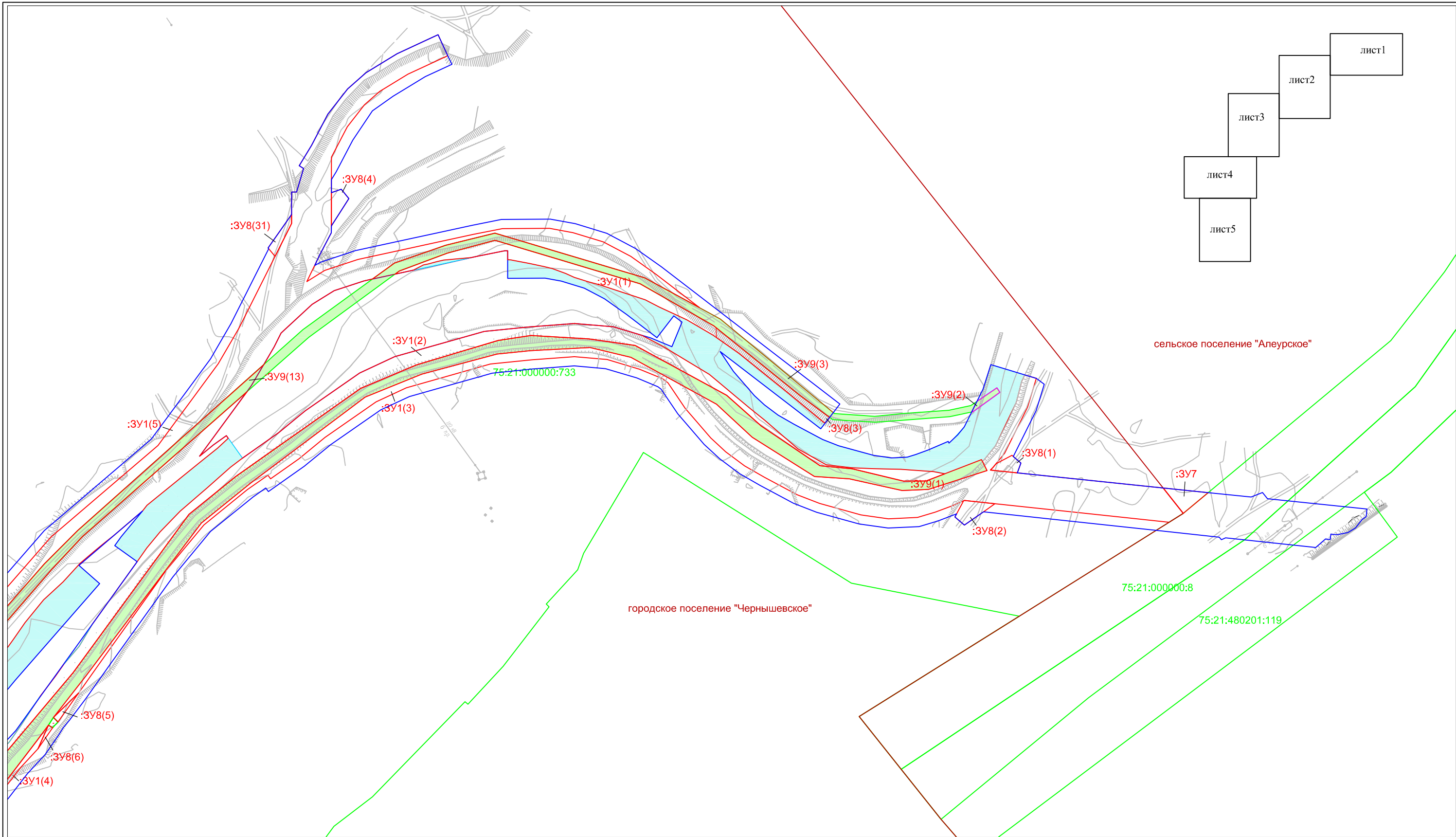
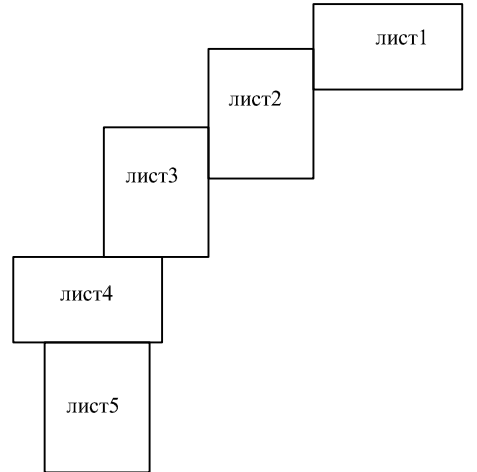


Мисюль Д.С.

Улан-Удэ  
2025г.

## СОСТАВ ПРОЕКТА МЕЖЕВАНИЯ ТЕРРИТОРИИ

№ п/п	Наименование	Масштаб
Основная часть проекта межевания территории		
1.	Раздел 1 "Проект межевания территории. Графическая часть"	-
1.1	Чертеж межевания территории	1:4000
2.	раздел 2 "Проект межевания территории. Текстовая часть"	-
Материалы по обоснованию проекта межевания территории		
3.	раздел 3 "Материалы по обоснованию проекта межевания территории. Графическая часть"	-
3.1	Чертеж границ существующих земельных участков, местоположение существующих объектов капитального строительства	1:4000
3.2	Чертеж границ зон с особыми условиями использования территорий	1:4000
3.3	Чертеж границы публичных сервитутов, подлежащих установлению в соответствии с законодательством Российской Федерации	1:4000
4.	Раздел 4 "Материалы по обоснованию проекта межевания территории. Пояснительная записка"	-

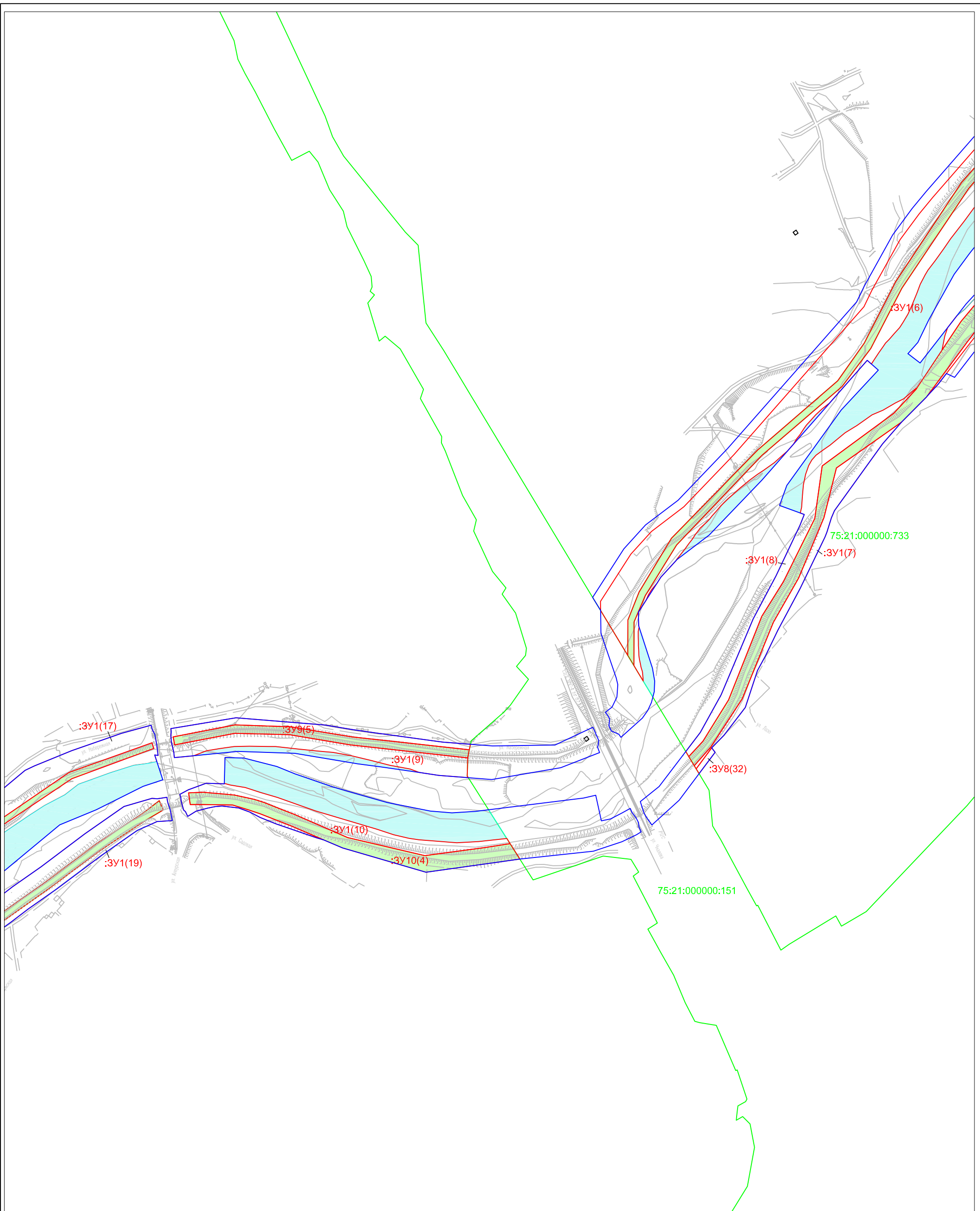


**Условные обозначения**

- Границы территории, в отношении которой осуществляется подготовка проекта межевания
- Границы образуемых земельных участков
- Границы муниципального образования
- земельный участок 75:21:000000:733 (для размещения и обслуживания дамбы)
- :ЗУ1 Условный номер земельного участка
- земли водного фонда

Изм.	Кол.уч	Лист	Док.	Подп.	Дата
Разраб.	Тогмидон В.В.				
Пров.	Раднаев А.Б.				
Ген.дир.	Мисюль Д.С.				

Внесение изменений в проект межевания территории для размещения линейного объекта "Инженерные сооружения для защиты пгт. Чернышевск Чернышевского района от затопления паводковыми водами реки Алеур в Забайкальском крае"			
Проект межевания территории Раздел 1. "Проект межевания территории. Графическая часть"	Стадия	Лист	Листов
	ПМ	1	5
Чертеж межевания территории М1:4000	ООО "Техническая инвентаризация"		



**Условные обозначения**

- Границы территории, в отношении которой осуществляется подготовка проекта межевания
- Границы образуемых земельных участков
- Границы муниципального образования
- земельный участок 75:21:000000:733 (для размещения и обслуживания дамбы)
- :ЗУ1 Условный номер земельного участка
- земли водного фонда

Изм.	Кол.уч	Лист	Док.	Подп.	Дата
Разраб.			Тогмидон В.В.		
Пров.			Раднаев А.Б.		
Ген.дир.			Мисюль Д.С.		

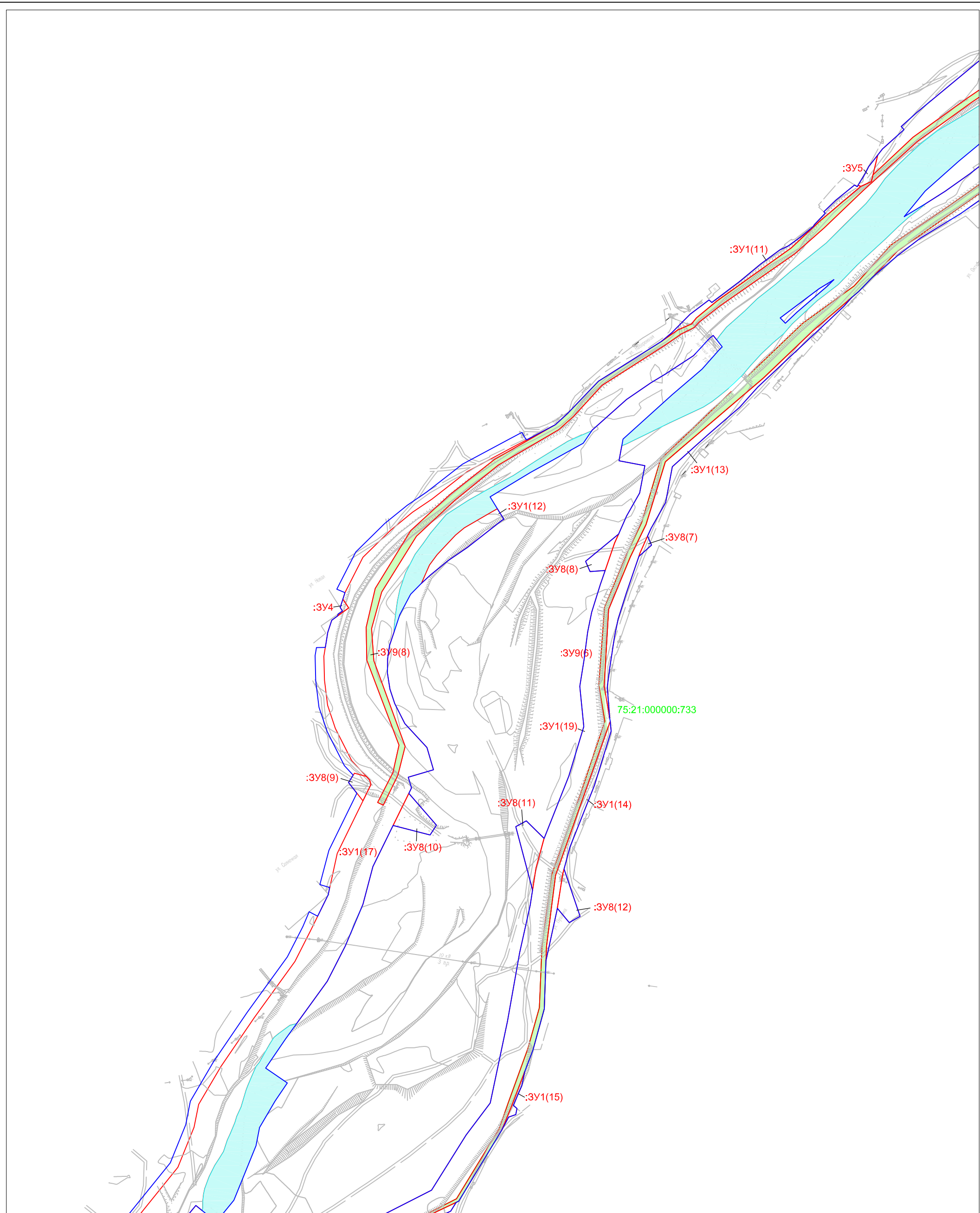
Внесение изменений в проект межевания территории для размещения линейного объекта "Инженерные сооружения для защиты пгт. Чернышевск Чернышевского района от затопления паводковыми водами реки Алеур в Забайкальском крае"

Проект межевания территории Раздел 1. "Проект межевания территории. Графическая часть"	Стадия	Лист	Листов
	ПП	2	5

Чертеж межевания территории  
М1:4000

ООО "Техническая инвентаризация"





**Условные обозначения**

- Границы территории, в отношении которой осуществляется подготовка проекта межевания
- Границы образуемых земельных участков
- земельный участок 75:21:000000:733 (для размещения и обслуживания дамбы)
- :ЗУ1 Условный номер земельного участка
- земли водного фонда

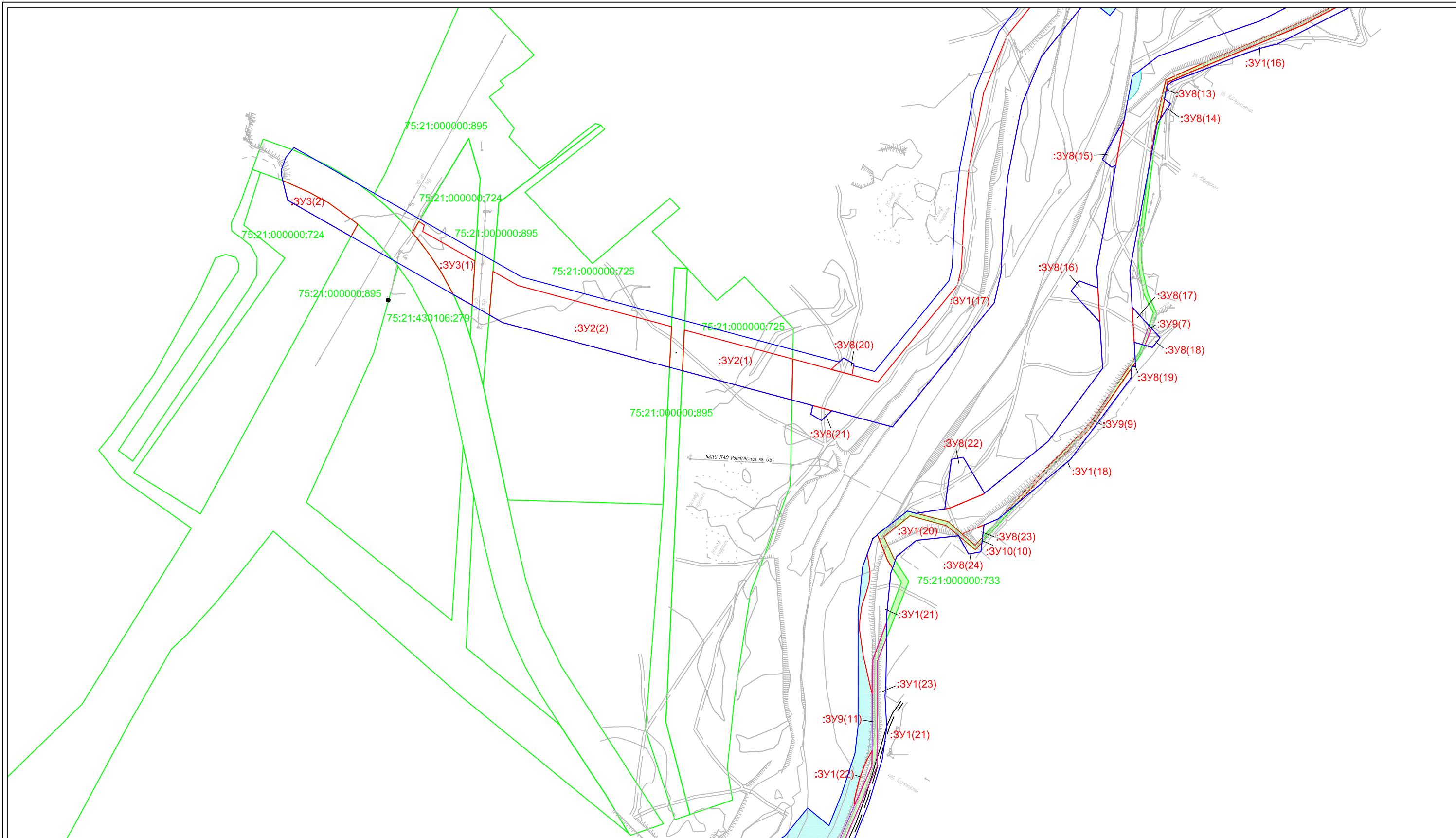
Изм.	Кол.уч	Лист	Док.	Подп.	Дата
Разраб.			Тогмидон В.В.		
Пров.			Раднаев А.Б.		
Ген.дир.			Мисюль Д.С.		

Внесение изменений в проект межевания территории для размещения линейного объекта "Инженерные сооружения для защиты пгт. Чернышевск Чернышевского района от затопления паводковыми водами реки Алеур в Забайкальском крае"

Проект межевания территории Раздел 1. "Проект межевания территории. Графическая часть"	Стадия	Лист	Листов
	ПП	3	5

Чертеж межевания территории  
М1:4000

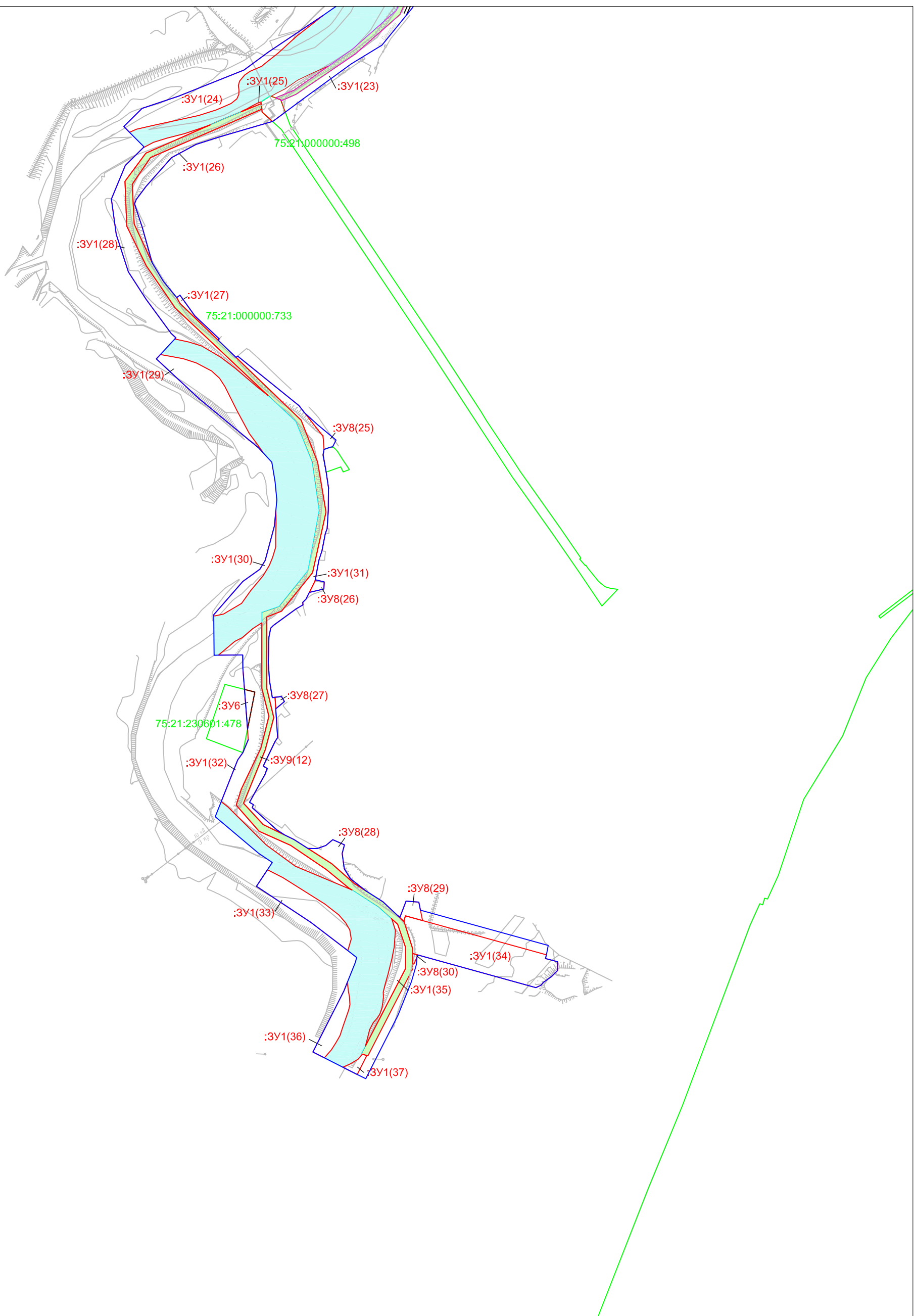
ООО "Техническая инвентаризация"



**Условные обозначения**

- Границы территории, в отношении которой осуществляется подготовка проекта межевания
- Границы образуемых земельных участков
- земельный участок 75:21:000000:733 (для размещения и обслуживания дамбы)
- :3У1 Условный номер земельного участка
- земли водного фонда

							Внесение изменений в проект межевания территории для размещения линейного объекта "Инженерные сооружения для защиты пгт. Чернышевск Чернышевского района от затопления паводковыми водами реки Алеур в Забайкальском крае"				
Изм.	Кол.уч	Лист	Док.	Подп.	Дата	Проект межевания территории Раздел 1. "Проект межевания территории. Графическая часть"			Стадия	Лист	Листов
Разраб.	Пров.	Тогмидон В.В.	Раднаев А.Б.						ПП	4	5
Ген.дир.		Мисюль Д.С.				Чертеж межевания территории М1:4000			ООО "Техническая инвентаризация"		



**Условные обозначения**

- Границы территории, в отношении которой осуществляется подготовка проекта межевания
- Границы образуемых земельных участков
- земельный участок 75:21:000000:733 (для размещения и обслуживания дамбы)
- :ЗУ1 Условный номер земельного участка
- земли водного фонда

Изм.	Кол.уч	Лист	Док.	Подп.	Дата
Разраб.	Тогмидон В.В.				
Пров.	Раднаев А.Б.				
Ген.дир.	Мисюль Д.С.				

Внесение изменений в проект межевания территории для размещения линейного объекта "Инженерные сооружения для защиты пгт. Чернышевск Чернышевского района от затопления паводковыми водами реки Алеур в Забайкальском крае"

Проект межевания территории Раздел 1. "Проект межевания территории. Графическая часть"	Стадия	Лист	Листов
	ПП	5	5

Чертеж межевания территории  
М1:4000

ООО "Техническая  
инвентаризация"