

СОВЕТ СЕЛЬСКОГО ПОСЕЛЕНИЯ « МАЛОАРХАНГЕЛЬСКОЕ »

РЕШЕНИЕ

17.02.2021 г.

№ 7

с.Малоархангельск

О внесении изменений в Правила землепользования и застройки сельского поселения «Малоархангельское», утвержденных решением Совета сельского поселения «Малоархангельское» от 8 октября 2015 года №15(с изменениями от 12 апреля 2018 г.№11, от 19 марта 2019 г.№1,№2) .

Руководствуясь статьёй 31, частью 2 статьи 32,33 Градостроительного кодекса Российской Федерации , Федеральным законом №131 от 06.10.2003 г. «Об общих принципах организации местного самоуправления в Российской Федерации», законодательства о землепользовании, Решения Совета сельского поселения «Малоархангельское» от 30.12.2019г. №25 о заключении соглашения между администрацией сельского поселения «Малоархангельское» и администрацией муниципального района «Красночикойский район» ,рассмотрев проект внесения изменений в правила землепользования и застройки, утвержденных решением Совета сельского поселения «Малоархангельское» от 08.10.2015 №15 (с дополнениями от 12.04.2018 №11, от 19.03.2019 №1,№2, Решения Совета сельского поселения «Малоархангельское» №20 от 14.12.2020 г. «Об утверждении внесения изменений в генеральный план сельского поселения «Малоархангельское», с учётом протокола, заключения публичных слушаний по проекту внесения изменений в правила землепользования и застройки, руководствуясь ст.24 Устава сельского поселения «Малоархангельское» Совет сельского поселения «Малоархангельское решил:

1.Внести изменения в Правила землепользования и застройки сельского поселения «Малоархангельское» , утвержденные решением Совета сельского поселения «Малоархангельское» от 08.10.2015г.№15 (с изм.от 12.04.2018г.№11,от 19.03.2019г.№1,№2), с целью приведения границ территориальных зон с.Малоархангельск и сельского поселения «Малоархангельское» в соответствие с проектом изменений в Генеральный план сельского поселения «Малоархангельское», утверждённого Решением Совета сельского поселения «Малоархангельское» №20 от 14.12.2020 г.

Изменения вносятся :

- в «Карту градостроительного зонирования территории сельского поселения «Малоархангельское», с.Малоархангельск; (прилагается)


- в «Карту зон с особыми условиями использования территории сельского поселения «Малоархангельское» (прилагается)

Земельные участки с кадастровыми номерами 75:10:700201:1685, площадью 208 000 +/- 2282,88 кв.м.; 75:10:700201:1331, площадью 104 000 +/-1677,54 кв.м.; 75:10:700201:1330, площадью 208 000 +/-91,28 кв.м, изменить функциональное зонирование с зоны СХ-1 «Зона сельскохозяйственных угодий» на зону Ж-1 «Зона застройки индивидуальными жилыми домами».

2. Решения разместить на официальном сайте администрации района «www.chikoy.75.ru».

Глава сельского поселения

«Малоархангельское»



М.И.Яковлев.

Фрагмент карты утвержденных правил землепользования и застройки

Природные территории

 Леса

 Луга


Поверхностные водные объекты

 Реки, водоемы

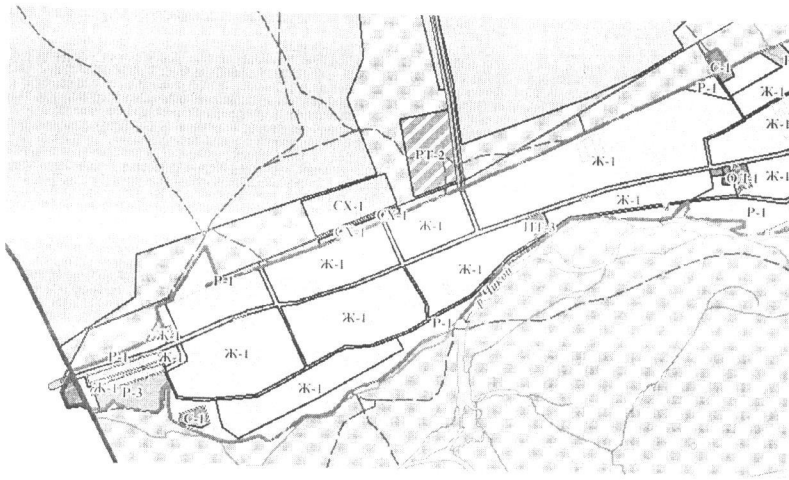
Объекты транспортной инфраструктуры

 Автомобильная дорога регионального значения

 Автомобильная дорога местного значения

 Проселочные, полевые и лесные дороги

 угодия



Фрагмент карты предлагаемых к изменению правил землепользования и застройки

