

Утвержден

\_\_\_\_\_  
Наименование документа об утверждении, включая наименования

\_\_\_\_\_  
органов государственной власти или органов местного

\_\_\_\_\_  
самоуправление, принявших решение об утверждении

от \_\_\_\_\_ № \_\_\_\_\_

Российская Федерация  
Забайкальский край  
ООО «Забайкальский краевой центр  
межевания земель, оценки и строительства»

## **ПРОЕКТ МЕЖЕВАНИЯ ТЕРРИТОРИИ**

**в границе кадастрового квартала  
75:22:721101, ограниченного земельными участками с  
кадастровыми номерами 75:22:721101:900, 75:22:720901:1**

Чита, 2022

## СОДЕРЖАНИЕ

<b>№ п/п</b>	<b>Наименование</b>	<b>Лист</b>
1	Пояснительная записка	3
2	Перечень образуемых земельных участков и сведения о них	3
3	Чертеж межевания территории	5

		Подпись	Дата	ООО «Забайкальский краевой центр межевания земель, оценки и строительства»	
Разработал	Цымпилов Д.Д.			Проект межевания	Лист
Проверил	Цымпилова В.Н.				

## Пояснительная записка

Проект межевания территории в границе кадастрового квартала 75:22:721101, ограниченного земельными участками с кадастровыми номерами 75:22:721101:900, 75:22:720901:1 на территории села Домна Читинского района Забайкальского края разработан в рамках выполнения договора подряда на выполнение работ по изготовлению проектов межевания территории от 14.03.2022 № 19, заключенного между ООО «Забайкальский краевой центр межевания земель, оценки и строительства» и Администрацией муниципального района «Читинский район» в лице главы муниципального района «Читинский район Машукова Виктора Юрьевича.

Целью разработки проекта межевания территории является установление красных линий застроенной территории объекта работ; определение местоположения границ образуемых и изменяемых земельных участков.

При подготовке проекта межевания была использована следующая нормативная документация:

- Градостроительный кодекс Российской Федерации" от 29.12.2004 N 190-ФЗ (ред. от 01.05.2022)
- Земельный кодекс Российской Федерации" от 25.10.2001 N 136-ФЗ (ред. от 01.05.2022)
- СП 42.13330.2016. Свод правил. Градостроительство. Планировка и застройка городских и сельских поселений. Актуализированная редакция СНиП 2.07.01- 89\*;
- Инструкция о порядке проектирования и установления красных линий в городах и других поселениях Российской Федерации РДС 30-201-98;
- "СП 34.13330.2012. Свод правил. Автомобильные дороги. Актуализированная редакция СНиП 2.05.02-85\*"

		Подпись	Дата	ООО «Забайкальский краевой центр межевания земель, оценки и строительства»	
Разработал	Цымпилов Д.Д.			Проект межевания	Лист
Проверил	Цымпилова В.Н.				

- Генеральный план сельского поселения «Домнинское» муниципального района «Читинский район» Забайкальского края, утверждённый решением Совета Муниципального района «Читинский район» 27.09.2019г. №116

- Постановление администрации муниципального района «Читинский район» №277 от 17.12.2022г «О подготовке проектов межевания территорий на элементы планировочной структуры, входящие в кадастровые кварталы 75:22:050102; 75:22:640101; 75:22:650901; 75:22:721101; 75:22:680501

- Проектируемая площадь составляет 105,67 га. Проект межевания территории выполнен с использованием сведений единого государственного реестра недвижимости, с учетом результатов геодезических измерений и правил землепользования и застройки сельского поселения «Домнинское» муниципального района «Читинский район» Забайкальского края, утверждёнными решением Совета Муниципального района «Читинский район» 05.12.2019г. №132.

В границах рассматриваемой территории, согласно сведений единого государственного реестра недвижимости, определены сведения о границах зоны с особыми условиями использования территории 75:00-6.248 Приаэродромная территория аэродрома гражданской авиации Чита (Кадала).

На момент подготовки проекта межевания территории рассматриваемая территория расположена в территориальной зоне естественного ландшафта (РЗ), однако будут проведены мероприятия по переводу территории, в отношении которой подготовлен проект межевания территории, в территориальную зону застройки индивидуальными жилыми домами Ж4.

Проект межевания территории подготавливается для последующего выполнения комплексных кадастровых работ.

		Подпись	Дата	ООО «Забайкальский краевой центр межевания земель, оценки и строительства»	
Разработал	Цымпилов Д.Д.			Проект межевания	Лист
Проверил	Цымпилова В.Н.				

В границах проектируемой территории сформировано 368 новообразуемых земельных участков.

С учетом произведенных измерений проектом межевания предлагается:

1. Установить красные линии с учетом существующих земельных участков и вновь образованных земельных участков.

2. Сформировать 368 новообразуемых земельных участков.

Минимальные отступы от границ земельных участков не установлены правилами землепользования и застройки сельского поселения «Домнинское» муниципального района «Читинский район» Забайкальского края, в связи с чем, линии регулирования застройки не предусмотрены в настоящем проекте межевания территории. Данные по образуемым земельным участкам приведены в таблице 1 «Перечень образуемых земельных участков и сведения о них», графическая часть отображена на чертеже межевания территории. Местоположение образуемых земельных участков определено: Забайкальский край, Читинский район, с. Домна.

Таблица 1

**Перечень образуемых земельных участках и сведений о них**

Категория земельного участка: Земли населенных пунктов					
Условный номер земельного участка:ЗУ1					
Площадь земельного участка: 2000 кв.м.					
Кадастровый квартал: 75:22:721101					
Вид разрешенного использования: Для индивидуального жилищного строительства					
Обозначение характерных точек границ		Координаты, м			
		X		Y	
1		643194,70		2327967,65	
2		643157,52		2327942,29	
3		643182,77		2327905,72	
4		643219,95		2327931,08	
1		643194,70		2327967,65	
Категория земельного участка: Земли населенных пунктов					
Условный номер земельного участка: ЗУ2					
Площадь земельного участка: 2000 кв.м.					
Кадастровый квартал: 75:22:721101					
		Подпись	Дата	ООО «Забайкальский краевой центр межевания земель, оценки и строительства»	
Разработал	Цымпилов Д.Д.			Проект межевания	Лист
Проверил	Цымпилова В.Н.				

Вид разрешенного использования: Для индивидуального жилищного строительства					
Обозначение характерных точек границ	Координаты, м				
	X	У			
5	643231,88	2327993,01			
1	643194,70	2327967,65			
4	643219,95	2327931,08			
6	643257,13	2327956,44			
5	643231,88	2327993,01			
Категория земельного участка: Земли населенных пунктов					
Условный номер земельного участка:ЗУ3					
Площадь земельного участка: 2000 кв.м.					
Кадастровый квартал: 75:22:721101					
Вид разрешенного использования: Для индивидуального жилищного строительства					
Обозначение характерных точек границ	Координаты, м				
	X	У			
7	643269,06	2328018,37			
5	643231,88	2327993,01			
6	643257,13	2327956,44			
8	643294,31	2327981,80			
7	643269,06	2328018,37			
Категория земельного участка: Земли населенных пунктов					
Условный номер земельного участка: ЗУ4					
Площадь земельного участка: 2000 кв.м.					
Кадастровый квартал: 75:22:721101					
Вид разрешенного использования: Для индивидуального жилищного строительства					
Обозначение характерных точек границ	Координаты, м				
	X	У			
9	643306,24	2328043,73			
7	643269,06	2328018,37			
8	643294,31	2327981,80			
10	643331,49	2328007,16			
9	643306,24	2328043,73			
Категория земельного участка: Земли населенных пунктов					
Условный номер земельного участка: ЗУ5					
Площадь земельного участка: 2000 кв.м.					
Кадастровый квартал: 75:22:721101					
Вид разрешенного использования: Для индивидуального жилищного строительства					
Обозначение характерных точек границ	Координаты, м				
	X	У			
11	643343,42	2328069,09			
9	643306,24	2328043,73			
10	643331,49	2328007,16			
12	643368,67	2328032,52			
11	643343,42	2328069,09			
		Подпись	Дата	ООО «Забайкальский краевой центр межевания земель, оценки и строительства»	
Разработал	Цымпилов Д.Д.			Проект межевания	Лист
Проверил	Цымпилова В.Н.				

11	643343,42	2328069,09			
9	643306,24	2328043,73			
Категория земельного участка: Земли населенных пунктов					
Условный номер земельного участка: ЗУ6					
Площадь земельного участка: 2000 кв.м.					
Кадастровый квартал: 75:22:721101					
Вид разрешенного использования: Для индивидуального жилищного строительства					
Обозначение характерных точек границ	Координаты, м				
	X	Y			
13	643380,60	2328094,45			
11	643343,42	2328069,09			
12	643368,67	2328032,52			
14	643405,85	2328057,88			
13	643380,60	2328094,45			
Категория земельного участка: Земли сельскохозяйственного назначения					
Условный номер земельного участка: ЗУ7					
Площадь земельного участка: 2000 кв.м.					
Кадастровый квартал: 75:22:721101					
Вид разрешенного использования: Для индивидуального жилищного строительства					
Обозначение характерных точек границ	Координаты, м				
	X	Y			
15	643425,99	2328125,89			
16	643388,81	2328100,53			
17	643414,06	2328063,96			
18	643451,24	2328089,32			
15	643425,99	2328125,89			
15	643425,99	2328125,89			
Категория земельного участка: Земли населенных пунктов					
Условный номер земельного участка: ЗУ8					
Площадь земельного участка: 2000 кв.м.					
Кадастровый квартал: 75:22:721101					
Вид разрешенного использования: Для индивидуального жилищного строительства					
Обозначение характерных точек границ	Координаты, м				
	X	Y			
19	643463,17	2328151,25			
15	643425,99	2328125,89			
18	643451,24	2328089,32			
20	643488,42	2328114,68			
19	643463,17	2328151,25			
19	643463,17	2328151,25			
Категория земельного участка: Земли населенных пунктов					
Условный номер земельного участка: ЗУ9					
		Подпись	Дата	ООО «Забайкальский краевой центр межевания земель, оценки и строительства»	
Разработал	Цымпилов Д.Д.			Проект межевания	Лист
Проверил	Цымпилова В.Н.				

Площадь земельного участка: 2000 кв.м.					
Кадастровый квартал: 75:22:721101					
Вид разрешенного использования: Для индивидуального жилищного строительства					
Обозначение характерных точек границ		Координаты, м			
		X		Y	
21		643500,35		2328176,61	
19		643463,17		2328151,25	
20		643488,42		2328114,68	
22		643525,60		2328140,04	
21		643500,35		2328176,61	
21		643500,35		2328176,61	
19		643463,17		2328151,25	
Категория земельного участка: Земли населенных пунктов					
Условный номер земельного участка: ЗУ10					
Площадь земельного участка: 2000 кв.м.					
Кадастровый квартал: 75:22:721101					
Вид разрешенного использования: Для индивидуального жилищного строительства					
Обозначение характерных точек границ		Координаты, м			
		X		Y	
23		643537,53		2328201,97	
21		643500,35		2328176,61	
22		643525,60		2328140,04	
24		643562,78		2328165,40	
23		643537,53		2328201,97	
Категория земельного участка: Земли населенных пунктов					
Условный номер земельного участка: ЗУ11					
Площадь земельного участка: 2000 кв.м.					
Кадастровый квартал: 75:22:721101					
Вид разрешенного использования: Для индивидуального жилищного строительства					
Обозначение характерных точек границ		Координаты, м			
		X		Y	
25		643574,71		2328227,33	
23		643537,53		2328201,97	
24		643562,78		2328165,40	
26		643599,96		2328190,76	
25		643574,71		2328227,33	
25		643574,71		2328227,33	
Категория земельного участка: Земли населенных пунктов					
Условный номер земельного участка: ЗУ12					
Площадь земельного участка: 2000 кв.м.					
Кадастровый квартал: 75:22:721101					
Вид разрешенного использования: Для индивидуального жилищного строительства					
Обозначение характерных точек границ		Координаты, м			
		X		Y	
Разработал		Цымпилов Д.Д.		ООО «Забайкальский краевой центр межевания земель, оценки и строительства»	
Проверил		Цымпилова В.Н.			
				Проект межевания	
				Лист	



27	643617,85	2328257,18		
28	643580,67	2328231,82		
29	643605,92	2328195,25		
30	643643,10	2328220,61		
27	643617,85	2328257,18		
27	643617,85	2328257,18		
Категория земельного участка: Земли населенных пунктов				
Условный номер земельного участка: ЗУ13				
Площадь земельного участка: 2000 кв.м.				
Кадастровый квартал: 75:22:721101				
Вид разрешенного использования: Для индивидуального жилищного строительства				
Обозначение характерных точек границ	Координаты, м			
	X	У		
31	643655,03	2328282,54		
27	643617,85	2328257,18		
30	643643,10	2328220,61		
32	643680,28	2328245,97		
31	643655,03	2328282,54		
31	643655,03	2328282,54		
27	643617,85	2328257,18		
Категория земельного участка: Земли населенных пунктов				
Условный номер земельного участка: ЗУ14				
Площадь земельного участка: 2000 кв.м.				
Кадастровый квартал: 75:22:721101				
Вид разрешенного использования: Для индивидуального жилищного строительства				
Обозначение характерных точек границ	Координаты, м			
	X	У		
33	643692,21	2328307,90		
31	643655,03	2328282,54		
32	643680,28	2328245,97		
34	643717,46	2328271,33		
33	643692,21	2328307,90		
Категория земельного участка: Земли населенных пунктов				
Условный номер земельного участка: ЗУ15				
Площадь земельного участка: 2000 кв.м.				
Кадастровый квартал: 75:22:721101				
Вид разрешенного использования: Для индивидуального жилищного строительства				
Обозначение характерных точек границ	Координаты, м			
	X	У		
35	643729,39	2328333,26		
33	643692,21	2328307,90		
34	643717,46	2328271,33		
36	643754,64	2328296,69		
35	643729,39	2328333,26		
35	643729,39	2328333,26		
	Подпись	Дата	ООО «Забайкальский краевой центр межевания земель, оценки и строительства»	
Разработал	Цымпилов Д.Д.		Проект межевания	Лист
Проверил	Цымпилова В.Н.			

Категория земельного участка: Земли населенных пунктов					
Условный номер земельного участка: ЗУ16					
Площадь земельного участка: 1817 кв.м.					
Кадастровый квартал: 75:22:721101					
Вид разрешенного использования: Для индивидуального жилищного строительства					
Обозначение характерных точек границ		Координаты, м			
		X		Y	
37		643191,24		2327893,30	
38		643161,18		2327872,80	
39		643179,17		2327831,11	
40		643216,49		2327856,73	
37		643191,24		2327893,30	
Категория земельного участка: Земли населенных пунктов					
Условный номер земельного участка: ЗУ17					
Площадь земельного участка: 2000 кв.м.					
Кадастровый квартал: 75:22:721101					
Вид разрешенного использования: Для индивидуального жилищного строительства					
Обозначение характерных точек границ		Координаты, м			
		X		Y	
41		643228,42		2327918,66	
37		643191,24		2327893,30	
40		643216,49		2327856,73	
42		643253,67		2327882,09	
41		643228,42		2327918,66	
Категория земельного участка: Земли населенных пунктов					
Условный номер земельного участка: ЗУ18					
Площадь земельного участка: 2000 кв.м.					
Кадастровый квартал: 75:22:721101					
Вид разрешенного использования: Для индивидуального жилищного строительства					
Обозначение характерных точек границ		Координаты, м			
		X		Y	
43		643265,60		2327944,02	
41		643228,42		2327918,66	
42		643253,67		2327882,09	
44		643290,85		2327907,45	
43		643265,60		2327944,02	
Категория земельного участка: Земли населенных пунктов					
Условный номер земельного участка: ЗУ19					
Площадь земельного участка: 2000 кв.м.					
Кадастровый квартал: 75:22:721101					
Вид разрешенного использования: Для индивидуального жилищного строительства					
Обозначение характерных точек границ		Координаты, м			
		X		Y	
45		643302,78		2327969,38	
43		643265,60		2327944,02	
		Подпись	Дата	ООО «Забайкальский краевой центр межевания земель, оценки и строительства»	
Разработал	Цымпилов Д.Д.			Проект межевания	Лист
Проверил	Цымпилова В.Н.				

44	643290,85	2327907,45	
46	643328,03	2327932,81	
45	643302,78	2327969,38	
Категория земельного участка: Земли населенных пунктов			
Условный номер земельного участка: ЗУ20			
Площадь земельного участка: 2000 кв.м.			
Кадастровый квартал: 75:22:721101			
Вид разрешенного использования: Для индивидуального жилищного строительства			
Обозначение характерных точек границ	Координаты, м		
	X	У	
47	643339,96	2327994,74	
45	643302,78	2327969,38	
46	643328,03	2327932,81	
48	643365,21	2327958,17	
47	643339,96	2327994,74	
Категория земельного участка: Земли населенных пунктов			
Условный номер земельного участка: ЗУ21			
Площадь земельного участка: 2000 кв.м.			
Кадастровый квартал: 75:22:721101			
Вид разрешенного использования: Для индивидуального жилищного строительства			
Обозначение характерных точек границ	Координаты, м		
	X	У	
49	643377,14	2328020,10	
47	643339,96	2327994,74	
48	643365,21	2327958,17	
50	643402,39	2327983,53	
49	643377,14	2328020,10	
Категория земельного участка: Земли населенных пунктов			
Условный номер земельного участка: ЗУ22			
Площадь земельного участка: 2000 кв.м.			
Кадастровый квартал: 75:22:721101			
Вид разрешенного использования: Для индивидуального жилищного строительства			
Обозначение характерных точек границ	Координаты, м		
	X	У	
51	643414,32	2328045,46	
49	643377,14	2328020,10	
50	643402,39	2327983,53	
52	643439,57	2328008,89	
51	643414,32	2328045,46	
Категория земельного участка: Земли населенных пунктов			
Условный номер земельного участка: ЗУ23			
Площадь земельного участка: 2000 кв.м.			
Кадастровый квартал: 75:22:721101			
Вид разрешенного использования: Для индивидуального жилищного строительства			
Обозначение характерных	Координаты, м		
Разработал	Цымпилов Д.Д.	Проект межевания	Лист
Проверил	Цымпилова В.Н.		
	Подпись	Дата	ООО «Забайкальский краевой центр межевания земель, оценки и строительства»

точек границ	X	Y	
53	643460,22	2328076,15	
54	643423,04	2328050,79	
55	643448,29	2328014,22	
56	643485,47	2328039,58	
53	643460,22	2328076,15	
Категория земельного участка: Земли населенных пунктов			
Условный номер земельного участка: ЗУ24			
Площадь земельного участка: 2000 кв.м.			
Кадастровый квартал: 75:22:721101			
Вид разрешенного использования: Для индивидуального жилищного строительства			
Обозначение характерных точек границ	Координаты, м		
	X	Y	
57	643497,40	2328101,51	
53	643460,22	2328076,15	
56	643485,47	2328039,58	
58	643522,65	2328064,94	
57	643497,40	2328101,51	
Категория земельного участка: Земли населенных пунктов			
Условный номер земельного участка: ЗУ25			
Площадь земельного участка: 2000 кв.м.			
Кадастровый квартал: 75:22:721101			
Вид разрешенного использования: Для индивидуального жилищного строительства			
Обозначение характерных точек границ	Координаты, м		
	X	Y	
59	643534,58	2328126,87	
57	643497,40	2328101,51	
58	643522,65	2328064,94	
60	643559,83	2328090,30	
59	643534,58	2328126,87	
Категория земельного участка: Земли населенных пунктов			
Условный номер земельного участка: ЗУ26			
Площадь земельного участка: 2000 кв.м.			
Кадастровый квартал: 75:22:721101			
Вид разрешенного использования: Для индивидуального жилищного строительства			
Обозначение характерных точек границ	Координаты, м		
	X	Y	
61	643571,76	2328152,23	
59	643534,58	2328126,87	
60	643559,83	2328090,30	
62	643597,01	2328115,66	
61	643571,76	2328152,23	
Категория земельного участка: Земли населенных пунктов			
Условный номер земельного участка: ЗУ27			
Площадь земельного участка: 2000 кв.м.			
	Подпись	Дата	ООО «Забайкальский краевой центр межевания земель, оценки и строительства»
Разработал	Цымпилов Д.Д.		Проект межевания
Проверил	Цымпилова В.Н.		

Кадастровый квартал: 75:22:721101					
Вид разрешенного использования: Для индивидуального жилищного строительства					
Обозначение характерных точек границ	Координаты, м				
	X	У			
63	643608,94	2328177,59			
61	643571,76	2328152,23			
62	643597,01	2328115,66			
64	643634,19	2328141,02			
63	643608,94	2328177,59			
Категория земельного участка: Земли населенных пунктов					
Условный номер земельного участка: ЗУ28					
Площадь земельного участка: 2000 кв.м.					
Кадастровый квартал: 75:22:721101					
Вид разрешенного использования: Для индивидуального жилищного строительства					
Обозначение характерных точек границ	Координаты, м				
	X	У			
65	643652,07	2328207,47			
66	643614,89	2328182,11			
67	643640,14	2328145,54			
68	643677,32	2328170,90			
65	643652,07	2328207,47			
Категория земельного участка: Земли населенных пунктов					
Условный номер земельного участка: ЗУ29					
Площадь земельного участка: 2000 кв.м.					
Кадастровый квартал: 75:22:721101					
Вид разрешенного использования: Для индивидуального жилищного строительства					
Обозначение характерных точек границ	Координаты, м				
	X	У			
69	643689,25	2328232,83			
65	643652,07	2328207,47			
68	643677,32	2328170,90			
70	643714,50	2328196,26			
69	643689,25	2328232,83			
Категория земельного участка: Земли населенных пунктов					
Условный номер земельного участка: ЗУ30					
Площадь земельного участка: 2000 кв.м.					
Кадастровый квартал: 75:22:721101					
Вид разрешенного использования: Для индивидуального жилищного строительства					
Обозначение характерных точек границ	Координаты, м				
	X	У			
71	643726,43	2328258,19			
69	643689,25	2328232,83			
70	643714,50	2328196,26			
72	643751,68	2328221,62			
71	643726,43	2328258,19			
		Подпись	Дата	ООО «Забайкальский краевой центр межевания земель, оценки и строительства»	
Разработал	Цымпилов Д.Д.			Проект межевания	Лист
Проверил	Цымпилова В.Н.				

Категория земельного участка: Земли населенных пунктов					
Условный номер земельного участка: ЗУ31					
Площадь земельного участка: 2000 кв.м.					
Кадастровый квартал: 75:22:721101					
Вид разрешенного использования: Для индивидуального жилищного строительства					
Обозначение характерных точек границ		Координаты, м			
		X		Y	
73		643763,61		2328283,55	
71		643726,43		2328258,19	
72		643751,68		2328221,62	
74		643788,86		2328246,98	
73		643763,61		2328283,55	
Категория земельного участка: Земли населенных пунктов					
Условный номер земельного участка: ЗУ32					
Площадь земельного участка: 2000 кв.м.					
Кадастровый квартал: 75:22:721101					
Вид разрешенного использования: Для индивидуального жилищного строительства					
Обозначение характерных точек границ		Координаты, м			
		X		Y	
75		643220,46		2327850,86	
76		643183,28		2327825,50	
77		643208,53		2327788,93	
78		643245,71		2327814,29	
75		643220,46		2327850,86	
Категория земельного участка: Земли населенных пунктов					
Условный номер земельного участка: ЗУ33					
Площадь земельного участка: 2000 кв.м.					
Кадастровый квартал: 75:22:721101					
Вид разрешенного использования: Для индивидуального жилищного строительства					
Обозначение характерных точек границ		Координаты, м			
		X		Y	
79		643257,64		2327876,22	
75		643220,46		2327850,86	
78		643245,71		2327814,29	
80		643282,89		2327839,65	
79		643257,64		2327876,22	
Категория земельного участка: Земли населенных пунктов					
Условный номер земельного участка: ЗУ34					
Площадь земельного участка: 2000 кв.м.					
Кадастровый квартал: 75:22:721101					
Вид разрешенного использования: Для индивидуального жилищного строительства					
Обозначение характерных точек границ		Координаты, м			
		X		Y	
81		643294,82		2327901,58	
79		643257,64		2327876,22	
		Подпись	Дата	ООО «Забайкальский краевой центр межевания земель, оценки и строительства»	
Разработал	Цымпилов Д.Д.			Проект межевания	Лист
Проверил	Цымпилова В.Н.				

80	643282,89	2327839,65	
82	643320,07	2327865,01	
81	643294,82	2327901,58	
Категория земельного участка: Земли населенных пунктов			
Условный номер земельного участка: ЗУ35			
Площадь земельного участка: 2000 кв.м.			
Кадастровый квартал: 75:22:721101			
Вид разрешенного использования: Для индивидуального жилищного строительства			
Обозначение характерных точек границ	Координаты, м		
	X	Y	
83	643332,00	2327926,94	
81	643294,82	2327901,58	
82	643320,07	2327865,01	
84	643357,25	2327890,37	
83	643332,00	2327926,94	
Категория земельного участка: Земли населенных пунктов			
Условный номер земельного участка: ЗУ36			
Площадь земельного участка: 2000 кв.м.			
Кадастровый квартал: 75:22:721101			
Вид разрешенного использования: Для индивидуального жилищного строительства			
Обозначение характерных точек границ	Координаты, м		
	X	Y	
85	643369,18	2327952,30	
83	643332,00	2327926,94	
84	643357,25	2327890,37	
86	643394,43	2327915,73	
85	643369,18	2327952,30	
Категория земельного участка: Земли населенных пунктов			
Условный номер земельного участка: ЗУ37			
Площадь земельного участка: 2000 кв.м.			
Кадастровый квартал: 75:22:721101			
Вид разрешенного использования: Для индивидуального жилищного строительства			
Обозначение характерных точек границ	Координаты, м		
	X	Y	
87	643406,36	2327977,66	
85	643369,18	2327952,30	
86	643394,43	2327915,73	
88	643431,61	2327941,09	
87	643406,36	2327977,66	
Категория земельного участка: Земли населенных пунктов			
Условный номер земельного участка: ЗУ38			
Площадь земельного участка: 2000 кв.м.			
Кадастровый квартал: 75:22:721101			
Вид разрешенного использования: Для индивидуального жилищного строительства			
Обозначение характерных	Координаты, м		
Разработал	Цымпилов Д.Д.	Проект межевания	
Проверил	Цымпилова В.Н.		
	Подпись	Дата	ООО «Забайкальский краевой центр межевания земель, оценки и строительства»
			Лист

точек границ	X	У			
89	643443,54	2328003,02			
87	643406,36	2327977,66			
88	643431,61	2327941,09			
90	643468,79	2327966,45			
89	643443,54	2328003,02			
Категория земельного участка: Земли населенных пунктов					
Условный номер земельного участка: ЗУ39					
Площадь земельного участка: 2000 кв.м.					
Кадастровый квартал: 75:22:721101					
Вид разрешенного использования: Для индивидуального жилищного строительства					
Обозначение характерных точек границ	Координаты, м				
	X	У			
91	643489,22	2328034,04			
92	643452,04	2328008,68			
93	643477,29	2327972,11			
94	643514,47	2327997,47			
91	643489,22	2328034,04			
Категория земельного участка: Земли населенных пунктов					
Условный номер земельного участка: ЗУ40					
Площадь земельного участка: 2000 кв.м.					
Кадастровый квартал: 75:22:721101					
Вид разрешенного использования: Для индивидуального жилищного строительства					
Обозначение характерных точек границ	Координаты, м				
	X	У			
95	643526,40	2328059,40			
91	643489,22	2328034,04			
94	643514,47	2327997,47			
96	643551,65	2328022,83			
95	643526,40	2328059,40			
Категория земельного участка: Земли населенных пунктов					
Условный номер земельного участка: ЗУ41					
Площадь земельного участка: 2000 кв.м.					
Кадастровый квартал: 75:22:721101					
Вид разрешенного использования: Для индивидуального жилищного строительства					
Обозначение характерных точек границ	Координаты, м				
	X	У			
97	643563,58	2328084,76			
95	643526,40	2328059,40			
96	643551,65	2328022,83			
98	643588,83	2328048,19			
97	643563,58	2328084,76			
97	643563,58	2328084,76			
Категория земельного участка: Земли населенных пунктов					
Условный номер земельного участка: ЗУ42					
		Подпись	Дата	ООО «Забайкальский краевой центр межевания земель, оценки и строительства»	
Разработал	Цымпилов Д.Д.			Проект межевания	Лист
Проверил	Цымпилова В.Н.				



Площадь земельного участка: 2000 кв.м.					
Кадастровый квартал: 75:22:721101					
Вид разрешенного использования: Для индивидуального жилищного строительства					
Обозначение характерных точек границ		Координаты, м			
		X	У		
99		643600,76	2328110,12		
97		643563,58	2328084,76		
98		643588,83	2328048,19		
100		643626,01	2328073,55		
99		643600,76	2328110,12		
Категория земельного участка: Земли населенных пунктов					
Условный номер земельного участка: ЗУ43					
Площадь земельного участка: 2000 кв.м.					
Кадастровый квартал: 75:22:721101					
Вид разрешенного использования: Для индивидуального жилищного строительства					
Обозначение характерных точек границ		Координаты, м			
		X	У		
101		643637,94	2328135,48		
99		643600,76	2328110,12		
100		643626,01	2328073,55		
102		643663,19	2328098,91		
101		643637,94	2328135,48		
Категория земельного участка: Земли населенных пунктов					
Условный номер земельного участка: ЗУ44					
Площадь земельного участка: 2000 кв.м.					
Кадастровый квартал: 75:22:721101					
Вид разрешенного использования: Для индивидуального жилищного строительства					
Обозначение характерных точек границ		Координаты, м			
		X	У		
103		643681,24	2328165,08		
104		643644,06	2328139,72		
105		643669,31	2328103,15		
106		643706,49	2328128,51		
103		643681,24	2328165,08		
Категория земельного участка: Земли населенных пунктов					
Условный номер земельного участка: ЗУ45					
Площадь земельного участка: 2000 кв.м.					
Кадастровый квартал: 75:22:721101					
Вид разрешенного использования: Для индивидуального жилищного строительства					
Обозначение характерных точек границ		Координаты, м			
		X	У		
107		643718,42	2328190,44		
103		643681,24	2328165,08		
106		643706,49	2328128,51		
108		643743,67	2328153,87		
		Подпись	Дата	ООО «Забайкальский краевой центр межевания земель, оценки и строительства»	
Разработал	Цымпилов Д.Д.			Проект межевания	Лист
Проверил	Цымпилова В.Н.				

107	643718,42	2328190,44		
Категория земельного участка: Земли населенных пунктов				
Условный номер земельного участка: ЗУ46				
Площадь земельного участка: 2000 кв.м.				
Кадастровый квартал: 75:22:721101				
Вид разрешенного использования: Для индивидуального жилищного строительства				
Обозначение характерных точек границ	Координаты, м			
	X	У		
109	643755,60	2328215,80		
107	643718,42	2328190,44		
108	643743,67	2328153,87		
110	643780,85	2328179,23		
109	643755,60	2328215,80		
Категория земельного участка: Земли населенных пунктов				
Условный номер земельного участка: ЗУ47				
Площадь земельного участка: 2000 кв.м.				
Кадастровый квартал: 75:22:721101				
Вид разрешенного использования: Для индивидуального жилищного строительства				
Обозначение характерных точек границ	Координаты, м			
	X	У		
111	643792,78	2328241,16		
109	643755,60	2328215,80		
110	643780,85	2328179,23		
112	643818,03	2328204,59		
111	643792,78	2328241,16		
Категория земельного участка: Земли населенных пунктов				
Условный номер земельного участка: ЗУ48				
Площадь земельного участка: 1884 кв.м.				
Кадастровый квартал: 75:22:721101				
Вид разрешенного использования: Для индивидуального жилищного строительства				
Обозначение характерных точек границ	Координаты, м			
	X	У		
113	643216,86	2327776,70		
114	643187,69	2327756,82		
115	643193,28	2327738,38		
116	643194,24	2327735,22		
117	643194,68	2327733,76		
118	643194,83	2327733,27		
119	643196,13	2327728,99		
120	643201,19	2327712,27		
121	643242,11	2327740,13		
113	643216,86	2327776,70		
Категория земельного участка: Земли населенных пунктов				
	Подпись	Дата	ООО «Забайкальский краевой центр межевания земель, оценки и строительства»	
Разработал	Цымпилов Д.Д.		Проект межевания	Лист
Проверил	Цымпилова В.Н.			

Условный номер земельного участка: ЗУ49					
Площадь земельного участка: 2000 кв.м.					
Кадастровый квартал: 75:22:721101					
Вид разрешенного использования: Для индивидуального жилищного строительства					
Обозначение характерных точек границ	Координаты, м				
	X	У			
122	643254,04	2327802,06			
113	643216,86	2327776,70			
121	643242,11	2327740,13			
123	643279,29	2327765,49			
122	643254,04	2327802,06			
Категория земельного участка: Земли населенных пунктов					
Условный номер земельного участка: ЗУ50					
Площадь земельного участка: 2000 кв.м.					
Кадастровый квартал: 75:22:721101					
Вид разрешенного использования: Для индивидуального жилищного строительства					
Обозначение характерных точек границ	Координаты, м				
	X	У			
124	643291,22	2327827,42			
122	643254,04	2327802,06			
123	643279,29	2327765,49			
125	643316,47	2327790,85			
124	643291,22	2327827,42			
Категория земельного участка: Земли населенных пунктов					
Условный номер земельного участка: ЗУ51					
Площадь земельного участка: 2000 кв.м.					
Кадастровый квартал: 75:22:721101					
Вид разрешенного использования: Для индивидуального жилищного строительства					
Обозначение характерных точек границ	Координаты, м				
	X	У			
126	643328,40	2327852,78			
124	643291,22	2327827,42			
125	643316,47	2327790,85			
127	643353,65	2327816,21			
126	643328,40	2327852,78			
Категория земельного участка: Земли населенных пунктов					
Условный номер земельного участка: ЗУ52					
Площадь земельного участка: 2000 кв.м.					
Кадастровый квартал: 75:22:721101					
Вид разрешенного использования: Для индивидуального жилищного строительства					
Обозначение характерных точек границ	Координаты, м				
	X	У			
128	643365,58	2327878,14			
126	643328,40	2327852,78			
127	643353,65	2327816,21			
		Подпись	Дата	ООО «Забайкальский краевой центр межевания земель, оценки и строительства»	
Разработал	Цымпилов Д.Д.			Проект межевания	Лист
Проверил	Цымпилова В.Н.				

129	643390,83	2327841,57
128	643365,58	2327878,14
Категория земельного участка: Земли населенных пунктов		
Условный номер земельного участка: ЗУ53		
Площадь земельного участка: 2000 кв.м.		
Кадастровый квартал: 75:22:721101		
Вид разрешенного использования: Для индивидуального жилищного строительства		
Обозначение характерных точек границ	Координаты, м	
	X	Y
130	643402,76	2327903,50
128	643365,58	2327878,14
129	643390,83	2327841,57
131	643428,01	2327866,93
130	643402,76	2327903,50
Категория земельного участка: Земли населенных пунктов		
Условный номер земельного участка: ЗУ54		
Площадь земельного участка: 2000 кв.м.		
Кадастровый квартал: 75:22:721101		
Вид разрешенного использования: Для индивидуального жилищного строительства		
Обозначение характерных точек границ	Координаты, м	
	X	Y
132	643439,94	2327928,86
130	643402,76	2327903,50
131	643428,01	2327866,93
133	643465,19	2327892,29
132	643439,94	2327928,86
Категория земельного участка: Земли сельскохозяйственного назначения		
Условный номер земельного участка: ЗУ55		
Площадь земельного участка: 2000 кв.м.		
Кадастровый квартал: 75:22:721101		
Вид разрешенного использования: Для индивидуального жилищного строительства		
Обозначение характерных точек границ	Координаты, м	
	X	Y
134	643477,12	2327954,22
132	643439,94	2327928,86
133	643465,19	2327892,29
135	643502,37	2327917,65
134	643477,12	2327954,22
134	643477,12	2327954,22
Категория земельного участка: Земли населенных пунктов		
Условный номер земельного участка: ЗУ56		
Площадь земельного участка: 2000 кв.м.		
Кадастровый квартал: 75:22:721101		
Вид разрешенного использования: Для индивидуального жилищного строительства		
Обозначение характерных	Координаты, м	
	Подпись	Дата
		ООО «Забайкальский краевой центр межевания земель, оценки и строительства»
Разработал	Цымпилов Д.Д.	
Проверил	Цымпилова В.Н.	
		Проект межевания
		Лист

точек границ	X	Y		
136	643523,10	2327984,82		
137	643485,92	2327959,46		
138	643511,17	2327922,89		
139	643548,35	2327948,25		
136	643523,10	2327984,82		
136	643523,10	2327984,82		
Категория земельного участка: Земли населенных пунктов				
Условный номер земельного участка: ЗУ57				
Площадь земельного участка: 2000 кв.м.				
Кадастровый квартал: 75:22:721101				
Вид разрешенного использования: Для индивидуального жилищного строительства				
Обозначение характерных точек границ	Координаты, м			
	X	Y		
140	643560,28	2328010,18		
136	643523,10	2327984,82		
139	643548,35	2327948,25		
141	643585,53	2327973,61		
140	643560,28	2328010,18		
Категория земельного участка: Земли населенных пунктов				
Условный номер земельного участка: ЗУ58				
Площадь земельного участка: 2000 кв.м.				
Кадастровый квартал: 75:22:721101				
Вид разрешенного использования: Для индивидуального жилищного строительства				
Обозначение характерных точек границ	Координаты, м			
	X	Y		
142	643597,46	2328035,54		
140	643560,28	2328010,18		
141	643585,53	2327973,61		
143	643622,71	2327998,97		
142	643597,46	2328035,54		
Категория земельного участка: Земли населенных пунктов				
Условный номер земельного участка: ЗУ59				
Площадь земельного участка: 2000 кв.м.				
Кадастровый квартал: 75:22:721101				
Вид разрешенного использования: Для индивидуального жилищного строительства				
Обозначение характерных точек границ	Координаты, м			
	X	Y		
144	643634,64	2328060,90		
142	643597,46	2328035,54		
143	643622,71	2327998,97		
145	643659,89	2328024,33		
144	643634,64	2328060,90		
	Подпись	Дата	ООО «Забайкальский краевой центр межевания земель, оценки и строительства»	
Разработал	Цымпилов Д.Д.		Проект межевания	Лист
Проверил	Цымпилова В.Н.			

144	643634,64	2328060,90																			
Категория земельного участка: Земли населенных пунктов																					
Условный номер земельного участка: ЗУ60																					
Площадь земельного участка: 2000 кв.м.																					
Кадастровый квартал: 75:22:721101																					
Вид разрешенного использования: Для индивидуального жилищного строительства																					
Обозначение характерных точек границ		Координаты, м																			
		X	У																		
146	643671,82	2328086,26																			
144	643634,64	2328060,90																			
145	643659,89	2328024,33																			
147	643697,07	2328049,69																			
146	643671,82	2328086,26																			
146	643671,82	2328086,26																			
Категория земельного участка: Земли населенных пунктов																					
Условный номер земельного участка: ЗУ61																					
Площадь земельного участка: 2000 кв.м.																					
Кадастровый квартал: 75:22:721101																					
Вид разрешенного использования: Для индивидуального жилищного строительства																					
Обозначение характерных точек границ		Координаты, м																			
		X	У																		
148	643714,95	2328116,11																			
149	643677,77	2328090,75																			
150	643703,02	2328054,18																			
151	643740,20	2328079,54																			
148	643714,95	2328116,11																			
Категория земельного участка: Земли населенных пунктов																					
Условный номер земельного участка: ЗУ62																					
Площадь земельного участка: 2000 кв.м.																					
Кадастровый квартал: 75:22:721101																					
Вид разрешенного использования: Для индивидуального жилищного строительства																					
Обозначение характерных точек границ		Координаты, м																			
		X	У																		
152	643752,13	2328141,47																			
148	643714,95	2328116,11																			
151	643740,20	2328079,54																			
153	643777,38	2328104,90																			
152	643752,13	2328141,47																			
Категория земельного участка: Земли населенных пунктов																					
Условный номер земельного участка: ЗУ63																					
Площадь земельного участка: 2000 кв.м.																					
Кадастровый квартал: 75:22:721101																					
Вид разрешенного использования: Для индивидуального жилищного строительства																					
Обозначение характерных точек границ		Координаты, м																			
		X	У																		
<table border="1" style="width:100%; border-collapse: collapse;"> <tr> <td style="width: 15%;"></td> <td style="width: 15%;"></td> <td style="width: 15%; text-align: center;">Подпись</td> <td style="width: 15%; text-align: center;">Дата</td> <td colspan="2" style="text-align: center;">ООО «Забайкальский краевой центр межевания земель, оценки и строительства»</td> </tr> <tr> <td>Разработал</td> <td>Цымпилов Д.Д.</td> <td></td> <td></td> <td rowspan="2" style="text-align: center; vertical-align: middle;">Проект межевания</td> <td style="text-align: center;">Лист</td> </tr> <tr> <td>Проверил</td> <td>Цымпилова В.Н.</td> <td></td> <td></td> <td></td> </tr> </table>							Подпись	Дата	ООО «Забайкальский краевой центр межевания земель, оценки и строительства»		Разработал	Цымпилов Д.Д.			Проект межевания	Лист	Проверил	Цымпилова В.Н.			
		Подпись	Дата	ООО «Забайкальский краевой центр межевания земель, оценки и строительства»																	
Разработал	Цымпилов Д.Д.			Проект межевания	Лист																
Проверил	Цымпилова В.Н.																				

154	643789,31	2328166,83		
152	643752,13	2328141,47		
153	643777,38	2328104,90		
155	643814,56	2328130,26		
154	643789,31	2328166,83		
Категория земельного участка: Земли населенных пунктов				
Условный номер земельного участка: ЗУ64				
Площадь земельного участка: 2000 кв.м.				
Кадастровый квартал: 75:22:721101				
Вид разрешенного использования: Для индивидуального жилищного строительства				
Обозначение характерных точек границ	Координаты, м			
	X	Y		
156	643826,49	2328192,19		
154	643789,31	2328166,83		
155	643814,56	2328130,26		
157	643851,74	2328155,62		
156	643826,49	2328192,19		
Категория земельного участка: Земли населенных пунктов				
Условный номер земельного участка: ЗУ65				
Площадь земельного участка: 2000 кв.м.				
Кадастровый квартал: 75:22:721101				
Вид разрешенного использования: Для индивидуального жилищного строительства				
Обозначение характерных точек границ	Координаты, м			
	X	Y		
158	643246,37	2327733,84		
159	643209,23	2327708,73		
160	643234,44	2327671,91		
161	643271,62	2327697,27		
158	643246,37	2327733,84		
Категория земельного участка: Земли населенных пунктов				
Условный номер земельного участка: ЗУ66				
Площадь земельного участка: 2000 кв.м.				
Кадастровый квартал: 75:22:721101				
Вид разрешенного использования: Для индивидуального жилищного строительства				
Обозначение характерных точек границ	Координаты, м			
	X	Y		
162	643283,55	2327759,20		
158	643246,37	2327733,84		
161	643271,62	2327697,27		
163	643308,80	2327722,63		
162	643283,55	2327759,20		
Категория земельного участка: Земли населенных пунктов				
Условный номер земельного участка: ЗУ67				
Площадь земельного участка: 2000 кв.м.				
Кадастровый квартал: 75:22:721101				
	Подпись	Дата	ООО «Забайкальский краевой центр межевания земель, оценки и строительства»	
Разработал	Цымпилов Д.Д.		Проект межевания	Лист
Проверил	Цымпилова В.Н.			

Вид разрешенного использования: Для индивидуального жилищного строительства				
Обозначение характерных точек границ		Координаты, м		
		X		У
164		643320,73		2327784,56
162		643283,55		2327759,20
163		643308,80		2327722,63
165		643345,98		2327747,99
164		643320,73		2327784,56
Категория земельного участка: Земли населенных пунктов				
Условный номер земельного участка: ЗУ68				
Площадь земельного участка: 2000 кв.м.				
Кадастровый квартал: 75:22:721101				
Вид разрешенного использования: Для индивидуального жилищного строительства				
Обозначение характерных точек границ		Координаты, м		
		X		У
166		643357,91		2327809,92
164		643320,73		2327784,56
165		643345,98		2327747,99
167		643383,16		2327773,35
166		643357,91		2327809,92
Категория земельного участка: Земли населенных пунктов				
Условный номер земельного участка: ЗУ69				
Площадь земельного участка: 2000 кв.м.				
Кадастровый квартал: 75:22:721101				
Вид разрешенного использования: Для индивидуального жилищного строительства				
Обозначение характерных точек границ		Координаты, м		
		X		У
168		643395,09		2327835,28
166		643357,91		2327809,92
167		643383,16		2327773,35
169		643420,34		2327798,71
168		643395,09		2327835,28
Категория земельного участка: Земли населенных пунктов				
Условный номер земельного участка: ЗУ70				
Площадь земельного участка: 2000 кв.м.				
Кадастровый квартал: 75:22:721101				
Вид разрешенного использования: Для индивидуального жилищного строительства				
Обозначение характерных точек границ		Координаты, м		
		X		У
170		643432,27		2327860,64
168		643395,09		2327835,28
169		643420,34		2327798,71
171		643457,52		2327824,07
170		643432,27		2327860,64
Категория земельного участка: Земли населенных пунктов				
		Подпись	Дата	ООО «Забайкальский краевой центр межевания земель, оценки и строительства»
Разработал	Цымпилов Д.Д.			Проект межевания
Проверил	Цымпилова В.Н.			



Условный номер земельного участка: ЗУ71					
Площадь земельного участка: 2000 кв.м.					
Кадастровый квартал: 75:22:721101					
Вид разрешенного использования: Для индивидуального жилищного строительства					
Обозначение характерных точек границ	Координаты, м				
	X	У			
172	643469,45	2327886,00			
170	643432,27	2327860,64			
171	643457,52	2327824,07			
173	643494,70	2327849,43			
172	643469,45	2327886,00			
Категория земельного участка: Земли населенных пунктов					
Условный номер земельного участка: ЗУ72					
Площадь земельного участка: 2000 кв.м.					
Кадастровый квартал: 75:22:721101					
Вид разрешенного использования: Для индивидуального жилищного строительства					
Обозначение характерных точек границ	Координаты, м				
	X	У			
174	643506,63	2327911,36			
172	643469,45	2327886,00			
173	643494,70	2327849,43			
175	643531,88	2327874,79			
174	643506,63	2327911,36			
Категория земельного участка: Земли населенных пунктов					
Условный номер земельного участка: ЗУ73					
Площадь земельного участка: 2000 кв.м.					
Кадастровый квартал: 75:22:721101					
Вид разрешенного использования: Для индивидуального жилищного строительства					
Обозначение характерных точек границ	Координаты, м				
	X	У			
176	643552,19	2327942,55			
177	643515,01	2327917,19			
178	643540,26	2327880,62			
179	643577,44	2327905,98			
176	643552,19	2327942,55			
Категория земельного участка: Земли населенных пунктов					
Условный номер земельного участка: ЗУ74					
Площадь земельного участка: 2000 кв.м.					
Кадастровый квартал: 75:22:721101					
Вид разрешенного использования: Для индивидуального жилищного строительства					
Обозначение характерных точек границ	Координаты, м				
	X	У			
180	643589,37	2327967,91			
176	643552,19	2327942,55			
179	643577,44	2327905,98			
		Подпись	Дата	ООО «Забайкальский краевой центр межевания земель, оценки и строительства»	
Разработал	Цымпилов Д.Д.			Проект межевания	Лист
Проверил	Цымпилова В.Н.				

181	643614,62	2327931,34																	
180	643589,37	2327967,91																	
Категория земельного участка: Земли населенных пунктов																			
Условный номер земельного участка: ЗУ75																			
Площадь земельного участка: 2000 кв.м.																			
Кадастровый квартал: 75:22:721101																			
Вид разрешенного использования: Для индивидуального жилищного строительства																			
Обозначение характерных точек границ	Координаты, м																		
	X	Y																	
182	643626,55	2327993,27																	
180	643589,37	2327967,91																	
181	643614,62	2327931,34																	
183	643651,80	2327956,70																	
182	643626,55	2327993,27																	
Категория земельного участка: Земли населенных пунктов																			
Условный номер земельного участка: ЗУ76																			
Площадь земельного участка: 2000 кв.м.																			
Кадастровый квартал: 75:22:721101																			
Вид разрешенного использования: Для индивидуального жилищного строительства																			
Обозначение характерных точек границ	Координаты, м																		
	X	Y																	
184	643663,73	2328018,63																	
182	643626,55	2327993,27																	
183	643651,80	2327956,70																	
185	643688,98	2327982,06																	
184	643663,73	2328018,63																	
Категория земельного участка: Земли населенных пунктов																			
Условный номер земельного участка: ЗУ77																			
Площадь земельного участка: 2000 кв.м.																			
Кадастровый квартал: 75:22:721101																			
Вид разрешенного использования: Для индивидуального жилищного строительства																			
Обозначение характерных точек границ	Координаты, м																		
	X	Y																	
186	643700,91	2328043,99																	
184	643663,73	2328018,63																	
185	643688,98	2327982,06																	
187	643726,16	2328007,42																	
186	643700,91	2328043,99																	
Категория земельного участка: Земли населенных пунктов																			
Условный номер земельного участка: ЗУ78																			
Площадь земельного участка: 2000 кв.м.																			
Кадастровый квартал: 75:22:721101																			
Вид разрешенного использования: Для индивидуального жилищного строительства																			
Обозначение характерных точек границ	Координаты, м																		
	X	Y																	
<table border="1"> <tr> <td></td> <td></td> <td>Подпись</td> <td>Дата</td> <td colspan="2">ООО «Забайкальский краевой центр межевания земель, оценки и строительства»</td> </tr> <tr> <td>Разработал</td> <td>Цымпилов Д.Д.</td> <td></td> <td></td> <td rowspan="2">Проект межевания</td> <td>Лист</td> </tr> <tr> <td>Проверил</td> <td>Цымпилова В.Н.</td> <td></td> <td></td> <td></td> </tr> </table>					Подпись	Дата	ООО «Забайкальский краевой центр межевания земель, оценки и строительства»		Разработал	Цымпилов Д.Д.			Проект межевания	Лист	Проверил	Цымпилова В.Н.			
		Подпись	Дата	ООО «Забайкальский краевой центр межевания земель, оценки и строительства»															
Разработал	Цымпилов Д.Д.			Проект межевания	Лист														
Проверил	Цымпилова В.Н.																		

188	643744,28	2328073,49		
189	643707,10	2328048,13		
190	643732,35	2328011,56		
191	643769,53	2328036,92		
188	643744,28	2328073,49		
Категория земельного участка: Земли населенных пунктов				
Условный номер земельного участка: ЗУ79				
Площадь земельного участка: 2000 кв.м.				
Кадастровый квартал: 75:22:721101				
Вид разрешенного использования: Для индивидуального жилищного строительства				
Обозначение характерных точек границ	Координаты, м			
	X	Y		
192	643781,46	2328098,85		
188	643744,28	2328073,49		
191	643769,53	2328036,92		
193	643806,71	2328062,28		
192	643781,46	2328098,85		
Категория земельного участка: Земли населенных пунктов				
Условный номер земельного участка: ЗУ80				
Площадь земельного участка: 2000 кв.м.				
Кадастровый квартал: 75:22:721101				
Вид разрешенного использования: Для индивидуального жилищного строительства				
Обозначение характерных точек границ	Координаты, м			
	X	Y		
194	643818,64	2328124,21		
192	643781,46	2328098,85		
193	643806,71	2328062,28		
195	643843,89	2328087,64		
194	643818,64	2328124,21		
Категория земельного участка: Земли населенных пунктов				
Условный номер земельного участка: ЗУ81				
Площадь земельного участка: 2000 кв.м.				
Кадастровый квартал: 75:22:721101				
Вид разрешенного использования: Для индивидуального жилищного строительства				
Обозначение характерных точек границ	Координаты, м			
	X	Y		
196	643855,82	2328149,57		
194	643818,64	2328124,21		
195	643843,89	2328087,64		
197	643881,07	2328113,00		
196	643855,82	2328149,57		
Категория земельного участка: Земли населенных пунктов				
Условный номер земельного участка: ЗУ82				
Площадь земельного участка: 2000 кв.м.				
Кадастровый квартал: 75:22:721101				
	Подпись	Дата	ООО «Забайкальский краевой центр межевания земель, оценки и строительства»	
Разработал	Цымпилов Д.Д.		Проект межевания	Лист
Проверил	Цымпилова В.Н.			

Вид разрешенного использования: Для индивидуального жилищного строительства				
Обозначение характерных точек границ		Координаты, м		
		X		У
198		643279,77		2327685,31
199		643242,60		2327659,94
200		643267,84		2327623,38
201		643305,02		2327648,74
198		643279,77		2327685,31
Категория земельного участка: Земли населенных пунктов				
Условный номер земельного участка: ЗУ83				
Площадь земельного участка: 2000 кв.м.				
Кадастровый квартал: 75:22:721101				
Вид разрешенного использования: Для индивидуального жилищного строительства				
Обозначение характерных точек границ		Координаты, м		
		X		У
202		643316,95		2327710,67
198		643279,77		2327685,31
201		643305,02		2327648,74
203		643342,20		2327674,10
202		643316,95		2327710,67
Категория земельного участка: Земли населенных пунктов				
Условный номер земельного участка: ЗУ84				
Площадь земельного участка: 2000 кв.м.				
Кадастровый квартал: 75:22:721101				
Вид разрешенного использования: Для индивидуального жилищного строительства				
Обозначение характерных точек границ		Координаты, м		
		X		У
204		643354,13		2327736,03
202		643316,95		2327710,67
203		643342,20		2327674,10
205		643379,38		2327699,46
204		643354,13		2327736,03
Категория земельного участка: Земли населенных пунктов				
Условный номер земельного участка: ЗУ85				
Площадь земельного участка: 2000 кв.м.				
Кадастровый квартал: 75:22:721101				
Вид разрешенного использования: Для индивидуального жилищного строительства				
Обозначение характерных точек границ		Координаты, м		
		X		У
206		643391,31		2327761,39
204		643354,13		2327736,03
205		643379,38		2327699,46
207		643416,56		2327724,82
206		643391,31		2327761,39
Категория земельного участка: Земли населенных пунктов				
		Подпись	Дата	ООО «Забайкальский краевой центр межевания земель, оценки и строительства»
Разработал	Цымпилов Д.Д.			Проект межевания
Проверил	Цымпилова В.Н.			

Условный номер земельного участка: ЗУ86					
Площадь земельного участка: 2000 кв.м.					
Кадастровый квартал: 75:22:721101					
Вид разрешенного использования: Для индивидуального жилищного строительства					
Обозначение характерных точек границ	Координаты, м				
	X		Y		
208	643428,49		2327786,75		
206	643391,31		2327761,39		
207	643416,56		2327724,82		
209	643453,74		2327750,18		
208	643428,49		2327786,75		
Категория земельного участка: Земли населенных пунктов					
Условный номер земельного участка: ЗУ87					
Площадь земельного участка: 2000 кв.м.					
Кадастровый квартал: 75:22:721101					
Вид разрешенного использования: Для индивидуального жилищного строительства					
Обозначение характерных точек границ	Координаты, м				
	X		Y		
210	643465,67		2327812,11		
208	643428,49		2327786,75		
209	643453,74		2327750,18		
211	643490,92		2327775,54		
210	643465,67		2327812,11		
Категория земельного участка: Земли населенных пунктов					
Условный номер земельного участка: ЗУ88					
Площадь земельного участка: 2000 кв.м.					
Кадастровый квартал: 75:22:721101					
Вид разрешенного использования: Для индивидуального жилищного строительства					
Обозначение характерных точек границ	Координаты, м				
	X		Y		
212	643502,85		2327837,47		
210	643465,67		2327812,11		
211	643490,92		2327775,54		
213	643528,10		2327800,90		
212	643502,85		2327837,47		
Категория земельного участка: Земли населенных пунктов					
Условный номер земельного участка: ЗУ89					
Площадь земельного участка: 2000 кв.м.					
Кадастровый квартал: 75:22:721101					
Вид разрешенного использования: Для индивидуального жилищного строительства					
Обозначение характерных точек границ	Координаты, м				
	X		Y		
214	643540,03		2327862,83		
212	643502,85		2327837,47		
213	643528,10		2327800,90		
		Подпись	Дата	ООО «Забайкальский краевой центр межевания земель, оценки и строительства»	
Разработал	Цымпилов Д.Д.			Проект межевания	Лист
Проверил	Цымпилова В.Н.				

215	643565,28	2327826,26	
214	643540,03	2327862,83	
Категория земельного участка: Земли населенных пунктов			
Условный номер земельного участка: ЗУ 90			
Площадь земельного участка: 2000 кв.м.			
Кадастровый квартал: 75:22:721101			
Вид разрешенного использования: Для индивидуального жилищного строительства			
Обозначение характерных точек границ	Координаты, м		
	X	Y	
216	643585,73	2327893,82	
217	643548,55	2327868,46	
218	643573,80	2327831,89	
219	643610,98	2327857,25	
216	643585,73	2327893,82	
Категория земельного участка: Земли населенных пунктов			
Условный номер земельного участка: ЗУ 91			
Площадь земельного участка: 2000 кв.м.			
Кадастровый квартал: 75:22:721101			
Вид разрешенного использования: Для индивидуального жилищного строительства			
Обозначение характерных точек границ	Координаты, м		
	X	Y	
220	643622,91	2327919,18	
216	643585,73	2327893,82	
219	643610,98	2327857,25	
221	643648,16	2327882,61	
220	643622,91	2327919,18	
Категория земельного участка: Земли населенных пунктов			
Условный номер земельного участка: ЗУ 92			
Площадь земельного участка: 2000 кв.м.			
Кадастровый квартал: 75:22:721101			
Вид разрешенного использования: Для индивидуального жилищного строительства			
Обозначение характерных точек границ	Координаты, м		
	X	Y	
222	643660,09	2327944,54	
220	643622,91	2327919,18	
221	643648,16	2327882,61	
223	643685,34	2327907,97	
222	643660,09	2327944,54	
Категория земельного участка: Земли населенных пунктов			
Условный номер земельного участка: ЗУ 93			
Площадь земельного участка: 2000 кв.м.			
Кадастровый квартал: 75:22:721101			
Вид разрешенного использования: Для индивидуального жилищного строительства			
Обозначение характерных точек границ	Координаты, м		
	X	Y	
Разработал	Цымпилов Д.Д.		ООО «Забайкальский краевой центр межевания земель, оценки и строительства»
Проверил	Цымпилова В.Н.		
			Проект межевания
			Лист

224	643697,27	2327969,90			
222	643660,09	2327944,54			
223	643685,34	2327907,97			
225	643722,52	2327933,33			
224	643697,27	2327969,90			
Категория земельного участка: Земли населенных пунктов					
Условный номер земельного участка: ЗУ 94					
Площадь земельного участка: 2000 кв.м.					
Кадастровый квартал: 75:22:721101					
Вид разрешенного использования: Для индивидуального жилищного строительства					
Обозначение характерных точек границ	Координаты, м				
	X	У			
226	643734,45	2327995,26			
224	643697,27	2327969,90			
225	643722,52	2327933,33			
227	643759,70	2327958,69			
226	643734,45	2327995,26			
Категория земельного участка: Земли населенных пунктов					
Условный номер земельного участка: ЗУ 95					
Площадь земельного участка: 2000 кв.м.					
Кадастровый квартал: 75:22:721101					
Вид разрешенного использования: Для индивидуального жилищного строительства					
Обозначение характерных точек границ	Координаты, м				
	X	У			
228	643777,91	2328024,64			
229	643740,73	2327999,28			
230	643765,98	2327962,71			
231	643803,16	2327988,07			
228	643777,91	2328024,64			
Категория земельного участка: Земли населенных пунктов					
Условный номер земельного участка: ЗУ 96					
Площадь земельного участка: 2000 кв.м.					
Кадастровый квартал: 75:22:721101					
Вид разрешенного использования: Для индивидуального жилищного строительства					
Обозначение характерных точек границ	Координаты, м				
	X	У			
232	643815,09	2328050,00			
228	643777,91	2328024,64			
231	643803,16	2327988,07			
233	643840,34	2328013,43			
232	643815,09	2328050,00			
232	643815,09	2328050,00			
Категория земельного участка: Земли населенных пунктов					
Условный номер земельного участка: ЗУ 97					
Площадь земельного участка: 2000 кв.м.					
		Подпись	Дата	ООО «Забайкальский краевой центр межевания земель, оценки и строительства»	
Разработал	Цымпилов Д.Д.			Проект межевания	Лист
Проверил	Цымпилова В.Н.				

Кадастровый квартал: 75:22:721101				
Вид разрешенного использования: Для индивидуального жилищного строительства				
Обозначение характерных точек границ	Координаты, м			
	X	У		
234	643852,27	2328075,36		
232	643815,09	2328050,00		
233	643840,34	2328013,43		
235	643877,52	2328038,79		
234	643852,27	2328075,36		
Категория земельного участка: Земли населенных пунктов				
Условный номер земельного участка: ЗУ 98				
Площадь земельного участка: 2000 кв.м.				
Кадастровый квартал: 75:22:721101				
Вид разрешенного использования: Для индивидуального жилищного строительства				
Обозначение характерных точек границ	Координаты, м			
	X	У		
236	643889,45	2328100,72		
234	643852,27	2328075,36		
235	643877,52	2328038,79		
237	643914,70	2328064,15		
236	643889,45	2328100,72		
Категория земельного участка: Земли населенных пунктов				
Условный номер земельного участка: ЗУ 99				
Площадь земельного участка: 2000 кв.м.				
Кадастровый квартал: 75:22:721101				
Вид разрешенного использования: Для индивидуального жилищного строительства				
Обозначение характерных точек границ	Координаты, м			
	X	У		
238	643309,28	2327642,44		
239	643272,14	2327617,33		
240	643297,35	2327580,51		
241	643334,53	2327605,87		
238	643309,28	2327642,44		
Категория земельного участка: Земли населенных пунктов				
Условный номер земельного участка: ЗУ 100				
Площадь земельного участка: 2000 кв.м.				
Кадастровый квартал: 75:22:721101				
Вид разрешенного использования: Для индивидуального жилищного строительства				
Обозначение характерных точек границ	Координаты, м			
	X	У		
242	643346,46	2327667,80		
238	643309,28	2327642,44		
241	643334,53	2327605,87		
243	643371,71	2327631,23		
242	643346,46	2327667,80		
		Подпись	Дата	ООО «Забайкальский краевой центр межевания земель, оценки и строительства»
Разработал	Цымпилов Д.Д.			Проект межевания
Проверил	Цымпилова В.Н.			



Категория земельного участка: Земли населенных пунктов					
Условный номер земельного участка: ЗУ 101					
Площадь земельного участка: 2000 кв.м.					
Кадастровый квартал: 75:22:721101					
Вид разрешенного использования: Для индивидуального жилищного строительства					
Обозначение характерных точек границ		Координаты, м			
		X		Y	
244		643383,64		2327693,16	
242		643346,46		2327667,80	
243		643371,71		2327631,23	
245		643408,89		2327656,59	
244		643383,64		2327693,16	
Категория земельного участка: Земли населенных пунктов					
Условный номер земельного участка: ЗУ 102					
Площадь земельного участка: 2000 кв.м.					
Кадастровый квартал: 75:22:721101					
Вид разрешенного использования: Для индивидуального жилищного строительства					
Обозначение характерных точек границ		Координаты, м			
		X		Y	
246		643420,82		2327718,52	
244		643383,64		2327693,16	
245		643408,89		2327656,59	
247		643446,07		2327681,95	
246		643420,82		2327718,52	
Категория земельного участка: Земли сельскохозяйственного назначения					
Условный номер земельного участка: ЗУ 103					
Площадь земельного участка: 2000 кв.м.					
Кадастровый квартал: 75:22:721101					
Вид разрешенного использования: Для индивидуального жилищного строительства					
Обозначение характерных точек границ		Координаты, м			
		X		Y	
248		643458,00		2327743,88	
246		643420,82		2327718,52	
247		643446,07		2327681,95	
249		643483,25		2327707,31	
248		643458,00		2327743,88	
Категория земельного участка: Земли населенных пунктов					
Условный номер земельного участка: ЗУ 104					
Площадь земельного участка: 2000 кв.м.					
Кадастровый квартал: 75:22:721101					
Вид разрешенного использования: Для индивидуального жилищного строительства					
Обозначение характерных точек границ		Координаты, м			
		X		Y	
250		643495,18		2327769,24	
248		643458,00		2327743,88	
		Подпись	Дата	ООО «Забайкальский краевой центр межевания земель, оценки и строительства»	
Разработал	Цымпилов Д.Д.			Проект межевания	Лист
Проверил	Цымпилова В.Н.				

249	643483,25	2327707,31			
251	643520,43	2327732,67			
250	643495,18	2327769,24			
Категория земельного участка: Земли населенных пунктов					
Условный номер земельного участка: ЗУ 105					
Площадь земельного участка: 2000 кв.м.					
Кадастровый квартал: 75:22:721101					
Вид разрешенного использования: Для индивидуального жилищного строительства					
Обозначение характерных точек границ	Координаты, м				
	X	Y			
252	643532,36	2327794,60			
250	643495,18	2327769,24			
251	643520,43	2327732,67			
253	643557,61	2327758,03			
252	643532,36	2327794,60			
Категория земельного участка: Земли населенных пунктов					
Условный номер земельного участка: ЗУ 106					
Площадь земельного участка: 2000 кв.м.					
Кадастровый квартал: 75:22:721101					
Вид разрешенного использования: Для индивидуального жилищного строительства					
Обозначение характерных точек границ	Координаты, м				
	X	Y			
254	643569,54	2327819,96			
252	643532,36	2327794,60			
253	643557,61	2327758,03			
255	643594,79	2327783,39			
254	643569,54	2327819,96			
Категория земельного участка: Земли населенных пунктов					
Условный номер земельного участка: ЗУ 107					
Площадь земельного участка: 2000 кв.м.					
Кадастровый квартал: 75:22:721101					
Вид разрешенного использования: Для индивидуального жилищного строительства					
Обозначение характерных точек границ	Координаты, м				
	X	Y			
256	643615,16	2327851,07			
257	643577,98	2327825,71			
258	643603,23	2327789,14			
259	643640,41	2327814,50			
256	643615,16	2327851,07			
256	643615,16	2327851,07			
Категория земельного участка: Земли населенных пунктов					
Условный номер земельного участка: ЗУ 108					
Площадь земельного участка: 2000 кв.м.					
		Подпись	Дата	ООО «Забайкальский краевой центр межевания земель, оценки и строительства»	
Разработал	Цымпилов Д.Д.			Проект межевания	Лист
Проверил	Цымпилова В.Н.				

Кадастровый квартал: 75:22:721101				
Вид разрешенного использования: Для индивидуального жилищного строительства				
Обозначение характерных точек границ	Координаты, м			
	X	У		
260	643652,34	2327876,43		
256	643615,16	2327851,07		
259	643640,41	2327814,50		
261	643677,59	2327839,86		
260	643652,34	2327876,43		
Категория земельного участка: Земли населенных пунктов				
Условный номер земельного участка: ЗУ 109				
Площадь земельного участка: 2000 кв.м.				
Кадастровый квартал: 75:22:721101				
Вид разрешенного использования: Для индивидуального жилищного строительства				
Обозначение характерных точек границ	Координаты, м			
	X	У		
262	643689,52	2327901,79		
260	643652,34	2327876,43		
261	643677,59	2327839,86		
263	643714,77	2327865,22		
262	643689,52	2327901,79		
Категория земельного участка: Земли населенных пунктов				
Условный номер земельного участка: ЗУ 110				
Площадь земельного участка: 2000 кв.м.				
Кадастровый квартал: 75:22:721101				
Вид разрешенного использования: Для индивидуального жилищного строительства				
Обозначение характерных точек границ	Координаты, м			
	X	У		
264	643726,70	2327927,15		
262	643689,52	2327901,79		
263	643714,77	2327865,22		
265	643751,95	2327890,58		
264	643726,70	2327927,15		
Категория земельного участка: Земли населенных пунктов				
Условный номер земельного участка: ЗУ 111				
Площадь земельного участка: 2000 кв.м.				
Кадастровый квартал: 75:22:721101				
Вид разрешенного использования: Для индивидуального жилищного строительства				
Обозначение характерных точек границ	Координаты, м			
	X	У		
266	643763,88	2327952,51		
264	643726,70	2327927,15		
265	643751,95	2327890,58		
267	643789,13	2327915,94		
266	643763,88	2327952,51		
		Подпись	Дата	ООО «Забайкальский краевой центр межевания земель, оценки и строительства»
Разработал	Цымпилов Д.Д.			Проект межевания
Проверил	Цымпилова В.Н.			

266	643763,88	2327952,51	
Категория земельного участка: Земли населенных пунктов			
Условный номер земельного участка: ЗУ 112			
Площадь земельного участка: 2000 кв.м.			
Кадастровый квартал: 75:22:721101			
Вид разрешенного использования: Для индивидуального жилищного строительства			
Обозначение характерных точек границ	Координаты, м		
	X	У	
268	643807,21	2327982,07	
269	643770,03	2327956,71	
270	643795,28	2327920,14	
271	643832,46	2327945,50	
268	643807,21	2327982,07	
Категория земельного участка: Земли населенных пунктов			
Условный номер земельного участка: ЗУ 113			
Площадь земельного участка: 2000 кв.м.			
Кадастровый квартал: 75:22:721101			
Вид разрешенного использования: Для индивидуального жилищного строительства			
Обозначение характерных точек границ	Координаты, м		
	X	У	
272	643844,39	2328007,43	
268	643807,21	2327982,07	
271	643832,46	2327945,50	
273	643869,64	2327970,86	
272	643844,39	2328007,43	
Категория земельного участка: Земли населенных пунктов			
Условный номер земельного участка: ЗУ 114			
Площадь земельного участка: 2000 кв.м.			
Кадастровый квартал: 75:22:721101			
Вид разрешенного использования: Для индивидуального жилищного строительства			
Обозначение характерных точек границ	Координаты, м		
	X	У	
274	643881,57	2328032,79	
272	643844,39	2328007,43	
273	643869,64	2327970,86	
275	643906,82	2327996,22	
274	643881,57	2328032,79	
Категория земельного участка: Земли населенных пунктов			
Условный номер земельного участка: ЗУ 115			
Площадь земельного участка: 2000 кв.м.			
Кадастровый квартал: 75:22:721101			
Вид разрешенного использования: Для индивидуального жилищного строительства			
Обозначение характерных точек границ	Координаты, м		
	X	У	
276	643918,75	2328058,15	
	Подпись	Дата	ООО «Забайкальский краевой центр межевания земель, оценки и строительства»
Разработал	Цымпилов Д.Д.		Проект межевания
Проверил	Цымпилова В.Н.		

274	643881,57	2328032,79		
275	643906,82	2327996,22		
277	643944,00	2328021,58		
276	643918,75	2328058,15		
Категория земельного участка: Земли населенных пунктов				
Условный номер земельного участка: ЗУ 116				
Площадь земельного участка: 2000 кв.м.				
Кадастровый квартал: 75:22:721101				
Вид разрешенного использования: Для индивидуального жилищного строительства				
Обозначение характерных точек границ	Координаты, м			
	X	Y		
278	643342,99	2327593,48		
279	643305,82	2327568,11		
280	643331,06	2327531,55		
281	643368,24	2327556,91		
278	643342,99	2327593,48		
Категория земельного участка: Земли населенных пунктов				
Условный номер земельного участка: ЗУ 117				
Площадь земельного участка: 2000 кв.м.				
Кадастровый квартал: 75:22:721101				
Вид разрешенного использования: Для индивидуального жилищного строительства				
Обозначение характерных точек границ	Координаты, м			
	X	Y		
282	643380,17	2327618,84		
278	643342,99	2327593,48		
281	643368,24	2327556,91		
283	643405,42	2327582,27		
282	643380,17	2327618,84		
Категория земельного участка: Земли населенных пунктов				
Условный номер земельного участка: ЗУ 118				
Площадь земельного участка: 2000 кв.м.				
Кадастровый квартал: 75:22:721101				
Вид разрешенного использования: Для индивидуального жилищного строительства				
Обозначение характерных точек границ	Координаты, м			
	X	Y		
284	643417,35	2327644,20		
282	643380,17	2327618,84		
283	643405,42	2327582,27		
285	643442,60	2327607,63		
284	643417,35	2327644,20		
Категория земельного участка: Земли населенных пунктов				
Условный номер земельного участка: ЗУ 119				
Площадь земельного участка: 2000 кв.м.				
Кадастровый квартал: 75:22:721101				
Вид разрешенного использования: Для индивидуального жилищного строительства				
	Подпись	Дата	ООО «Забайкальский краевой центр межевания земель, оценки и строительства»	
Разработал	Цымпилов Д.Д.		Проект межевания	Лист
Проверил	Цымпилова В.Н.			

Обозначение характерных точек границ	Координаты, м				
	X	Y			
286	643454,53	2327669,56			
284	643417,35	2327644,20			
285	643442,60	2327607,63			
287	643479,78	2327632,99			
286	643454,53	2327669,56			
Категория земельного участка: Земли населенных пунктов					
Условный номер земельного участка: ЗУ 120					
Площадь земельного участка: 2000 кв.м.					
Кадастровый квартал: 75:22:721101					
Вид разрешенного использования: Для индивидуального жилищного строительства					
Обозначение характерных точек границ	Координаты, м				
	X	Y			
288	643491,71	2327694,92			
286	643454,53	2327669,56			
287	643479,78	2327632,99			
289	643516,96	2327658,35			
288	643491,71	2327694,92			
Категория земельного участка: Земли населенных пунктов					
Условный номер земельного участка: ЗУ 121					
Площадь земельного участка: 2000 кв.м.					
Кадастровый квартал: 75:22:721101					
Вид разрешенного использования: Для индивидуального жилищного строительства					
Обозначение характерных точек границ	Координаты, м				
	X	Y			
290	643528,89	2327720,28			
288	643491,71	2327694,92			
289	643516,96	2327658,35			
291	643554,14	2327683,71			
290	643528,89	2327720,28			
Категория земельного участка: Земли населенных пунктов					
Условный номер земельного участка: ЗУ 122					
Площадь земельного участка: 2000 кв.м.					
Кадастровый квартал: 75:22:721101					
Вид разрешенного использования: Для индивидуального жилищного строительства					
Обозначение характерных точек границ	Координаты, м				
	X	Y			
292	643566,07	2327745,64			
290	643528,89	2327720,28			
291	643554,14	2327683,71			
293	643591,32	2327709,07			
292	643566,07	2327745,64			
Категория земельного участка: Земли населенных пунктов					
Условный номер земельного участка: ЗУ 123					
		Подпись	Дата	ООО «Забайкальский краевой центр межевания земель, оценки и строительства»	
Разработал	Цымпилов Д.Д.			Проект межевания	Лист
Проверил	Цымпилова В.Н.				

Площадь земельного участка: 2000 кв.м.				
Кадастровый квартал: 75:22:721101				
Вид разрешенного использования: Для индивидуального жилищного строительства				
Обозначение характерных точек границ		Координаты, м		
		X	У	
294		643603,25	2327771,00	
292		643566,07	2327745,64	
293		643591,32	2327709,07	
295		643628,50	2327734,43	
294		643603,25	2327771,00	
Категория земельного участка: Земли населенных пунктов				
Условный номер земельного участка: ЗУ 124				
Площадь земельного участка: 2000 кв.м.				
Кадастровый квартал: 75:22:721101				
Вид разрешенного использования: Для индивидуального жилищного строительства				
Обозначение характерных точек границ		Координаты, м		
		X	У	
296		643648,75	2327802,27	
297		643611,57	2327776,91	
298		643636,82	2327740,34	
299		643674,00	2327765,70	
296		643648,75	2327802,27	
Категория земельного участка: Земли населенных пунктов				
Условный номер земельного участка: ЗУ 125				
Площадь земельного участка: 2000 кв.м.				
Кадастровый квартал: 75:22:721101				
Вид разрешенного использования: Для индивидуального жилищного строительства				
Обозначение характерных точек границ		Координаты, м		
		X	У	
300		643685,93	2327827,63	
296		643648,75	2327802,27	
299		643674,00	2327765,70	
301		643711,18	2327791,06	
300		643685,93	2327827,63	
Категория земельного участка: Земли населенных пунктов				
Условный номер земельного участка: ЗУ 126				
Площадь земельного участка: 2000 кв.м.				
Кадастровый квартал: 75:22:721101				
Вид разрешенного использования: Для индивидуального жилищного строительства				
Обозначение характерных точек границ		Координаты, м		
		X	У	
302		643723,11	2327852,99	
300		643685,93	2327827,63	
301		643711,18	2327791,06	
303		643748,36	2327816,42	
		Подпись	Дата	ООО «Забайкальский краевой центр межевания земель, оценки и строительства»
Разработал	Цымпилов Д.Д.			Проект межевания
Проверил	Цымпилова В.Н.			

302		643723,11		2327852,99	
Категория земельного участка: Земли населенных пунктов					
Условный номер земельного участка: ЗУ 127					
Площадь земельного участка: 2000 кв.м.					
Кадастровый квартал: 75:22:721101					
Вид разрешенного использования: Для индивидуального жилищного строительства					
Обозначение характерных точек границ		Координаты, м			
		X		Y	
304		643760,29		2327878,35	
302		643723,11		2327852,99	
303		643748,36		2327816,42	
305		643785,54		2327841,78	
304		643760,29		2327878,35	
Категория земельного участка: Земли населенных пунктов					
Условный номер земельного участка: ЗУ 128					
Площадь земельного участка: 2000 кв.м.					
Кадастровый квартал: 75:22:721101					
Вид разрешенного использования: Для индивидуального жилищного строительства					
Обозначение характерных точек границ		Координаты, м			
		X		Y	
306		643797,47		2327903,71	
304		643760,29		2327878,35	
305		643785,54		2327841,78	
307		643822,72		2327867,14	
306		643797,47		2327903,71	
Категория земельного участка: Земли населенных пунктов					
Условный номер земельного участка: ЗУ 129					
Площадь земельного участка: 2000 кв.м.					
Кадастровый квартал: 75:22:721101					
Вид разрешенного использования: Для индивидуального жилищного строительства					
Обозначение характерных точек границ		Координаты, м			
		X		Y	
308		643840,91		2327933,10	
309		643803,73		2327907,74	
310		643828,98		2327871,17	
311		643866,16		2327896,53	
308		643840,91		2327933,10	
Категория земельного участка: Земли населенных пунктов					
Условный номер земельного участка: ЗУ 130					
Площадь земельного участка: 2000 кв.м.					
Кадастровый квартал: 75:22:721101					
Вид разрешенного использования: Для индивидуального жилищного строительства					
Обозначение характерных точек границ		Координаты, м			
		X		Y	
312		643878,09		2327958,46	
		Подпись	Дата	ООО «Забайкальский краевой центр межевания земель, оценки и строительства»	
Разработал	Цымпилов Д.Д.			Проект межевания	Лист
Проверил	Цымпилова В.Н.				



308	643840,91	2327933,10		
311	643866,16	2327896,53		
313	643903,34	2327921,89		
312	643878,09	2327958,46		
Категория земельного участка: Земли населенных пунктов				
Условный номер земельного участка: ЗУ 131				
Площадь земельного участка: 2000 кв.м.				
Кадастровый квартал: 75:22:721101				
Вид разрешенного использования: Для индивидуального жилищного строительства				
Обозначение характерных точек границ	Координаты, м			
	X	У		
314	643915,27	2327983,82		
312	643878,09	2327958,46		
313	643903,34	2327921,89		
315	643940,52	2327947,25		
314	643915,27	2327983,82		
Категория земельного участка: Земли населенных пунктов				
Условный номер земельного участка: ЗУ 132				
Площадь земельного участка: 2000 кв.м.				
Кадастровый квартал: 75:22:721101				
Вид разрешенного использования: Для индивидуального жилищного строительства				
Обозначение характерных точек границ	Координаты, м			
	X	У		
316	643952,45	2328009,18		
314	643915,27	2327983,82		
315	643940,52	2327947,25		
317	643977,70	2327972,61		
316	643952,45	2328009,18		
Категория земельного участка: Земли населенных пунктов				
Условный номер земельного участка: ЗУ 133				
Площадь земельного участка: 2000 кв.м.				
Кадастровый квартал: 75:22:721101				
Вид разрешенного использования: Для индивидуального жилищного строительства				
Обозначение характерных точек границ	Координаты, м			
	X	У		
318	643372,20	2327551,03		
319	643335,06	2327525,92		
320	643360,27	2327489,10		
321	643397,45	2327514,46		
318	643372,20	2327551,03		
Категория земельного участка: Земли населенных пунктов				
Условный номер земельного участка: ЗУ 134				
Площадь земельного участка: 2000 кв.м.				
Кадастровый квартал: 75:22:721101				
Вид разрешенного использования: Для индивидуального жилищного строительства				
	Подпись	Дата	ООО «Забайкальский краевой центр межевания земель, оценки и строительства»	
Разработал	Цымпилов Д.Д.		Проект межевания	Лист
Проверил	Цымпилова В.Н.			

Обозначение характерных точек границ	Координаты, м				
	X	Y			
322	643409,38	2327576,39			
318	643372,20	2327551,03			
321	643397,45	2327514,46			
323	643434,63	2327539,82			
322	643409,38	2327576,39			
Категория земельного участка: Земли населенных пунктов					
Условный номер земельного участка: ЗУ 135					
Площадь земельного участка: 2000 кв.м.					
Кадастровый квартал: 75:22:721101					
Вид разрешенного использования: Для индивидуального жилищного строительства					
Обозначение характерных точек границ	Координаты, м				
	X	Y			
324	643446,56	2327601,75			
322	643409,38	2327576,39			
323	643434,63	2327539,82			
325	643471,81	2327565,18			
324	643446,56	2327601,75			
Категория земельного участка: Земли населенных пунктов					
Условный номер земельного участка: ЗУ 136					
Площадь земельного участка: 2000 кв.м.					
Кадастровый квартал: 75:22:721101					
Вид разрешенного использования: Для индивидуального жилищного строительства					
Обозначение характерных точек границ	Координаты, м				
	X	Y			
326	643483,74	2327627,11			
324	643446,56	2327601,75			
325	643471,81	2327565,18			
327	643508,99	2327590,54			
326	643483,74	2327627,11			
Категория земельного участка: Земли населенных пунктов					
Условный номер земельного участка: ЗУ 137					
Площадь земельного участка: 2000 кв.м.					
Кадастровый квартал: 75:22:721101					
Вид разрешенного использования: Для индивидуального жилищного строительства					
Обозначение характерных точек границ	Координаты, м				
	X	Y			
328	643520,92	2327652,47			
326	643483,74	2327627,11			
327	643508,99	2327590,54			
329	643546,17	2327615,90			
328	643520,92	2327652,47			
328	643520,92	2327652,47			
Категория земельного участка: Земли населенных пунктов					
		Подпись	Дата	ООО «Забайкальский краевой центр межевания земель, оценки и строительства»	
Разработал	Цымпилов Д.Д.			Проект межевания	Лист
Проверил	Цымпилова В.Н.				

Условный номер земельного участка: ЗУ 138					
Площадь земельного участка: 2000 кв.м.					
Кадастровый квартал: 75:22:721101					
Вид разрешенного использования: Для индивидуального жилищного строительства					
Обозначение характерных точек границ	Координаты, м				
	X	У			
330	643558,10	2327677,83			
328	643520,92	2327652,47			
329	643546,17	2327615,90			
331	643583,35	2327641,26			
330	643558,10	2327677,83			
Категория земельного участка: Земли населенных пунктов					
Условный номер земельного участка: ЗУ 139					
Площадь земельного участка: 2000 кв.м.					
Кадастровый квартал: 75:22:721101					
Вид разрешенного использования: Для индивидуального жилищного строительства					
Обозначение характерных точек границ	Координаты, м				
	X	У			
332	643595,28	2327703,19			
330	643558,10	2327677,83			
331	643583,35	2327641,26			
333	643620,53	2327666,62			
332	643595,28	2327703,19			
Категория земельного участка: Земли населенных пунктов					
Условный номер земельного участка: ЗУ 140					
Площадь земельного участка: 2000 кв.м.					
Кадастровый квартал: 75:22:721101					
Вид разрешенного использования: Для индивидуального жилищного строительства					
Обозначение характерных точек границ	Координаты, м				
	X	У			
334	643632,46	2327728,55			
332	643595,28	2327703,19			
333	643620,53	2327666,62			
335	643657,71	2327691,98			
334	643632,46	2327728,55			
Категория земельного участка: Земли населенных пунктов					
Условный номер земельного участка: ЗУ 141					
Площадь земельного участка: 2000 кв.м.					
Кадастровый квартал: 75:22:721101					
Вид разрешенного использования: Для индивидуального жилищного строительства					
Обозначение характерных точек границ	Координаты, м				
	X	У			
336	643677,98	2327759,81			
337	643640,80	2327734,45			
338	643666,05	2327697,88			
		Подпись	Дата	ООО «Забайкальский краевой центр межевания земель, оценки и строительства»	
Разработал	Цымпилов Д.Д.			Проект межевания	Лист
Проверил	Цымпилова В.Н.				

339	643703,23	2327723,24	
336	643677,98	2327759,81	
Категория земельного участка: Земли населенных пунктов			
Условный номер земельного участка: ЗУ 142			
Площадь земельного участка: 2000 кв.м.			
Кадастровый квартал: 75:22:721101			
Вид разрешенного использования: Для индивидуального жилищного строительства			
Обозначение характерных точек границ	Координаты, м		
	X	Y	
340	643715,16	2327785,17	
336	643677,98	2327759,81	
339	643703,23	2327723,24	
341	643740,41	2327748,60	
340	643715,16	2327785,17	
Категория земельного участка: Земли населенных пунктов			
Условный номер земельного участка: ЗУ 143			
Площадь земельного участка: 2000 кв.м.			
Кадастровый квартал: 75:22:721101			
Вид разрешенного использования: Для индивидуального жилищного строительства			
Обозначение характерных точек границ	Координаты, м		
	X	Y	
342	643752,34	2327810,53	
340	643715,16	2327785,17	
341	643740,41	2327748,60	
343	643777,59	2327773,96	
342	643752,34	2327810,53	
Категория земельного участка: Земли населенных пунктов			
Условный номер земельного участка: ЗУ 144			
Площадь земельного участка: 2000 кв.м.			
Кадастровый квартал: 75:22:721101			
Вид разрешенного использования: Для индивидуального жилищного строительства			
Обозначение характерных точек границ	Координаты, м		
	X	Y	
344	643789,52	2327835,89	
342	643752,34	2327810,53	
343	643777,59	2327773,96	
345	643814,77	2327799,32	
344	643789,52	2327835,89	
344	643789,52	2327835,89	
Категория земельного участка: Земли населенных пунктов			
Условный номер земельного участка: ЗУ 145			
Площадь земельного участка: 2000 кв.м.			
Кадастровый квартал: 75:22:721101			
Вид разрешенного использования: Для индивидуального жилищного строительства			
Обозначение характерных	Координаты, м		
Разработал	Цымпилов Д.Д.	Дата	ООО «Забайкальский краевой центр межевания земель, оценки и строительства»
Проверил	Цымпилова В.Н.	Дата	
			Проект межевания
			Лист

точек границ	X	У			
346	643826,70	2327861,25			
344	643789,52	2327835,89			
345	643814,77	2327799,32			
347	643851,95	2327824,68			
346	643826,70	2327861,25			
Категория земельного участка: Земли населенных пунктов					
Условный номер земельного участка: ЗУ 146					
Площадь земельного участка: 2000 кв.м.					
Кадастровый квартал: 75:22:721101					
Вид разрешенного использования: Для индивидуального жилищного строительства					
Обозначение характерных точек границ	Координаты, м				
	X	У			
348	643870,09	2327890,71			
349	643832,91	2327865,35			
350	643858,16	2327828,78			
351	643895,34	2327854,14			
348	643870,09	2327890,71			
Категория земельного участка: Земли населенных пунктов					
Условный номер земельного участка: ЗУ 147					
Площадь земельного участка: 2000 кв.м.					
Кадастровый квартал: 75:22:721101					
Вид разрешенного использования: Для индивидуального жилищного строительства					
Обозначение характерных точек границ	Координаты, м				
	X	У			
352	643907,27	2327916,07			
348	643870,09	2327890,71			
351	643895,34	2327854,14			
353	643932,52	2327879,50			
352	643907,27	2327916,07			
Категория земельного участка: Земли населенных пунктов					
Условный номер земельного участка: ЗУ 148					
Площадь земельного участка: 2000 кв.м.					
Кадастровый квартал: 75:22:721101					
Вид разрешенного использования: Для индивидуального жилищного строительства					
Обозначение характерных точек границ	Координаты, м				
	X	У			
354	643944,45	2327941,43			
352	643907,27	2327916,07			
353	643932,52	2327879,50			
355	643969,70	2327904,86			
354	643944,45	2327941,43			
Категория земельного участка: Земли населенных пунктов					
Условный номер земельного участка: ЗУ 149					
Площадь земельного участка: 2000 кв.м.					
		Подпись	Дата	ООО «Забайкальский краевой центр межевания земель, оценки и строительства»	
Разработал	Цымпилов Д.Д.			Проект межевания	Лист
Проверил	Цымпилова В.Н.				

Кадастровый квартал: 75:22:721101				
Вид разрешенного использования: Для индивидуального жилищного строительства				
Обозначение характерных точек границ	Координаты, м			
	X	У		
356	643981,63	2327966,79		
354	643944,45	2327941,43		
355	643969,70	2327904,86		
357	644006,88	2327930,22		
356	643981,63	2327966,79		
Категория земельного участка: Земли населенных пунктов				
Условный номер земельного участка: ЗУ 150				
Площадь земельного участка: 2000 кв.м.				
Кадастровый квартал: 75:22:721101				
Вид разрешенного использования: Для индивидуального жилищного строительства				
Обозначение характерных точек границ	Координаты, м			
	X	У		
358	643405,85	2327502,03		
359	643368,68	2327476,66		
360	643393,92	2327440,10		
361	643431,10	2327465,46		
358	643405,85	2327502,03		
Категория земельного участка: Земли сельскохозяйственного назначения				
Условный номер земельного участка: ЗУ 151				
Площадь земельного участка: 2000 кв.м.				
Кадастровый квартал: 75:22:721101				
Вид разрешенного использования: Для индивидуального жилищного строительства				
Обозначение характерных точек границ	Координаты, м			
	X	У		
362	643443,03	2327527,39		
358	643405,85	2327502,03		
361	643431,10	2327465,46		
363	643468,28	2327490,82		
362	643443,03	2327527,39		
Категория земельного участка: Земли населенных пунктов				
Условный номер земельного участка: ЗУ 152				
Площадь земельного участка: 2000 кв.м.				
Кадастровый квартал: 75:22:721101				
Вид разрешенного использования: Для индивидуального жилищного строительства				
Обозначение характерных точек границ	Координаты, м			
	X	У		
364	643480,21	2327552,75		
362	643443,03	2327527,39		
363	643468,28	2327490,82		
365	643505,46	2327516,18		
364	643480,21	2327552,75		
		Подпись	Дата	ООО «Забайкальский краевой центр межевания земель, оценки и строительства»
Разработал	Цымпилов Д.Д.			Проект межевания
Проверил	Цымпилова В.Н.			

Категория земельного участка: Земли населенных пунктов					
Условный номер земельного участка: ЗУ 153					
Площадь земельного участка: 2000 кв.м.					
Кадастровый квартал: 75:22:721101					
Вид разрешенного использования: Для индивидуального жилищного строительства					
Обозначение характерных точек границ	Координаты, м				
	X		Y		
366	643517,39		2327578,11		
364	643480,21		2327552,75		
365	643505,46		2327516,18		
367	643542,64		2327541,54		
366	643517,39		2327578,11		
Категория земельного участка: Земли населенных пунктов					
Условный номер земельного участка: ЗУ 154					
Площадь земельного участка: 2000 кв.м.					
Кадастровый квартал: 75:22:721101					
Вид разрешенного использования: Для индивидуального жилищного строительства					
Обозначение характерных точек границ	Координаты, м				
	X		Y		
368	643554,57		2327603,47		
366	643517,39		2327578,11		
367	643542,64		2327541,54		
369	643579,82		2327566,90		
368	643554,57		2327603,47		
Категория земельного участка: Земли населенных пунктов					
Условный номер земельного участка: ЗУ 155					
Площадь земельного участка: 2000 кв.м.					
Кадастровый квартал: 75:22:721101					
Вид разрешенного использования: Для индивидуального жилищного строительства					
Обозначение характерных точек границ	Координаты, м				
	X		Y		
370	643591,75		2327628,83		
368	643554,57		2327603,47		
369	643579,82		2327566,90		
371	643617,00		2327592,26		
370	643591,75		2327628,83		
Категория земельного участка: Земли населенных пунктов					
Условный номер земельного участка: ЗУ 156					
Площадь земельного участка: 2000 кв.м.					
Кадастровый квартал: 75:22:721101					
Вид разрешенного использования: Для индивидуального жилищного строительства					
Обозначение характерных точек границ	Координаты, м				
	X		Y		
		Подпись	Дата	ООО «Забайкальский краевой центр межевания земель, оценки и строительства»	
Разработал	Цымпилов Д.Д.			Проект межевания	Лист
Проверил	Цымпилова В.Н.				

372	643628,93	2327654,19		
370	643591,75	2327628,83		
371	643617,00	2327592,26		
373	643654,18	2327617,62		
372	643628,93	2327654,19		
Категория земельного участка: Земли населенных пунктов				
Условный номер земельного участка: ЗУ 157				
Площадь земельного участка: 2000 кв.м.				
Кадастровый квартал: 75:22:721101				
Вид разрешенного использования: Для индивидуального жилищного строительства				
Обозначение характерных точек границ	Координаты, м			
	X	Y		
374	643666,11	2327679,55		
372	643628,93	2327654,19		
373	643654,18	2327617,62		
375	643691,36	2327642,98		
374	643666,11	2327679,55		
Категория земельного участка: Земли населенных пунктов				
Условный номер земельного участка: ЗУ 158				
Площадь земельного участка: 2000 кв.м.				
Кадастровый квартал: 75:22:721101				
Вид разрешенного использования: Для индивидуального жилищного строительства				
Обозначение характерных точек границ	Координаты, м			
	X	Y		
376	643711,73	2327710,78		
377	643674,55	2327685,42		
378	643699,80	2327648,85		
379	643736,98	2327674,21		
376	643711,73	2327710,78		
Категория земельного участка: Земли населенных пунктов				
Условный номер земельного участка: ЗУ 159				
Площадь земельного участка: 2000 кв.м.				
Кадастровый квартал: 75:22:721101				
Вид разрешенного использования: Для индивидуального жилищного строительства				
Обозначение характерных точек границ	Координаты, м			
	X	Y		
380	643748,91	2327736,14		
376	643711,73	2327710,78		
379	643736,98	2327674,21		
381	643774,16	2327699,57		
380	643748,91	2327736,14		
Категория земельного участка: Земли населенных пунктов				
Условный номер земельного участка: ЗУ 160				
Площадь земельного участка: 2000 кв.м.				
Кадастровый квартал: 75:22:721101				
	Подпись	Дата	ООО «Забайкальский краевой центр межевания земель, оценки и строительства»	
Разработал	Цымпилов Д.Д.		Проект межевания	Лист
Проверил	Цымпилова В.Н.			



Вид разрешенного использования: Для индивидуального жилищного строительства				
Обозначение характерных точек границ		Координаты, м		
		X		У
382		643786,09		2327761,50
380		643748,91		2327736,14
381		643774,16		2327699,57
383		643811,34		2327724,93
382		643786,09		2327761,50
Категория земельного участка: Земли населенных пунктов				
Условный номер земельного участка: ЗУ 161				
Площадь земельного участка: 2000 кв.м.				
Кадастровый квартал: 75:22:721101				
Вид разрешенного использования: Для индивидуального жилищного строительства				
Обозначение характерных точек границ		Координаты, м		
		X		У
384		643823,27		2327786,86
382		643786,09		2327761,50
383		643811,34		2327724,93
385		643848,52		2327750,29
384		643823,27		2327786,86
Категория земельного участка: Земли населенных пунктов				
Условный номер земельного участка: ЗУ 162				
Площадь земельного участка: 2000 кв.м.				
Кадастровый квартал: 75:22:721101				
Вид разрешенного использования: Для индивидуального жилищного строительства				
Обозначение характерных точек границ		Координаты, м		
		X		У
386		643860,45		2327812,22
384		643823,27		2327786,86
385		643848,52		2327750,29
387		643885,70		2327775,65
386		643860,45		2327812,22
Категория земельного участка: Земли населенных пунктов				
Условный номер земельного участка: ЗУ 163				
Площадь земельного участка: 2000 кв.м.				
Кадастровый квартал: 75:22:721101				
Вид разрешенного использования: Для индивидуального жилищного строительства				
Обозначение характерных точек границ		Координаты, м		
		X		У
388		643903,85		2327841,66
389		643866,67		2327816,30
390		643891,92		2327779,73
391		643929,10		2327805,09
388		643903,85		2327841,66
Категория земельного участка: Земли населенных пунктов				
		Подпись	Дата	ООО «Забайкальский краевой центр межевания земель, оценки и строительства»
Разработал	Цымпилов Д.Д.			Проект межевания
Проверил	Цымпилова В.Н.			

Условный номер земельного участка: ЗУ 164					
Площадь земельного участка: 2000 кв.м.					
Кадастровый квартал: 75:22:721101					
Вид разрешенного использования: Для индивидуального жилищного строительства					
Обозначение характерных точек границ	Координаты, м				
	X		Y		
392	643941,03		2327867,02		
388	643903,85		2327841,66		
391	643929,10		2327805,09		
393	643966,28		2327830,45		
392	643941,03		2327867,02		
Категория земельного участка: Земли населенных пунктов					
Условный номер земельного участка: ЗУ 165					
Площадь земельного участка: 2000 кв.м.					
Кадастровый квартал: 75:22:721101					
Вид разрешенного использования: Для индивидуального жилищного строительства					
Обозначение характерных точек границ	Координаты, м				
	X		Y		
394	643978,21		2327892,38		
392	643941,03		2327867,02		
393	643966,28		2327830,45		
395	644003,46		2327855,81		
394	643978,21		2327892,38		
Категория земельного участка: Земли населенных пунктов					
Условный номер земельного участка: ЗУ 166					
Площадь земельного участка: 2000 кв.м.					
Кадастровый квартал: 75:22:721101					
Вид разрешенного использования: Для индивидуального жилищного строительства					
Обозначение характерных точек границ	Координаты, м				
	X		Y		
396	644015,39		2327917,74		
394	643978,21		2327892,38		
395	644003,46		2327855,81		
397	644040,64		2327881,17		
396	644015,39		2327917,74		
Категория земельного участка: Земли населенных пунктов					
Условный номер земельного участка: ЗУ 167					
Площадь земельного участка: 1354 кв.м.					
Кадастровый квартал: 75:22:721101					
Вид разрешенного использования: Для индивидуального жилищного строительства					
Обозначение характерных точек границ	Координаты, м				
	X		Y		
643435,12	2327459,62		643435,12		
643397,98	2327434,51		643397,98		
643447,11	2327414,01		643447,11		
		Подпись	Дата	ООО «Забайкальский краевой центр межевания земель, оценки и строительства»	
Разработал	Цымпилов Д.Д.			Проект межевания	Лист
Проверил	Цымпилова В.Н.				

643460,37	2327423,05	643460,37																	
643435,12	2327459,62	643435,12																	
Категория земельного участка: Земли населенных пунктов																			
Условный номер земельного участка: ЗУ 168																			
Площадь земельного участка: 2000 кв.м.																			
Кадастровый квартал: 75:22:721101																			
Вид разрешенного использования: Для индивидуального жилищного строительства																			
Обозначение характерных точек границ	Координаты, м																		
	X	Y																	
643472,30	2327484,98	643472,30																	
643435,12	2327459,62	643435,12																	
643460,37	2327423,05	643460,37																	
643497,55	2327448,41	643497,55																	
643472,30	2327484,98	643472,30																	
Категория земельного участка: Земли населенных пунктов																			
Условный номер земельного участка: ЗУ 169																			
Площадь земельного участка: 2000 кв.м.																			
Кадастровый квартал: 75:22:721101																			
Вид разрешенного использования: Для индивидуального жилищного строительства																			
Обозначение характерных точек границ	Координаты, м																		
	X	Y																	
643509,48	2327510,34	643509,48																	
643472,30	2327484,98	643472,30																	
643497,55	2327448,41	643497,55																	
643534,73	2327473,77	643534,73																	
643509,48	2327510,34	643509,48																	
Категория земельного участка: Земли населенных пунктов																			
Условный номер земельного участка: ЗУ 170																			
Площадь земельного участка: 2000 кв.м.																			
Кадастровый квартал: 75:22:721101																			
Вид разрешенного использования: Для индивидуального жилищного строительства																			
Обозначение характерных точек границ	Координаты, м																		
	X	Y																	
406	643546,66	2327535,70																	
404	643509,48	2327510,34																	
405	643534,73	2327473,77																	
407	643571,91	2327499,13																	
406	643546,66	2327535,70																	
Категория земельного участка: Земли населенных пунктов																			
Условный номер земельного участка: ЗУ 171																			
Площадь земельного участка: 2000 кв.м.																			
Кадастровый квартал: 75:22:721101																			
Вид разрешенного использования: Для индивидуального жилищного строительства																			
Обозначение характерных точек границ	Координаты, м																		
	X	Y																	
<table border="1"> <tr> <td></td> <td></td> <td>Подпись</td> <td>Дата</td> <td colspan="2">ООО «Забайкальский краевой центр межевания земель, оценки и строительства»</td> </tr> <tr> <td>Разработал</td> <td>Цымпилов Д.Д.</td> <td></td> <td></td> <td rowspan="2">Проект межевания</td> <td>Лист</td> </tr> <tr> <td>Проверил</td> <td>Цымпилова В.Н.</td> <td></td> <td></td> <td></td> </tr> </table>					Подпись	Дата	ООО «Забайкальский краевой центр межевания земель, оценки и строительства»		Разработал	Цымпилов Д.Д.			Проект межевания	Лист	Проверил	Цымпилова В.Н.			
		Подпись	Дата	ООО «Забайкальский краевой центр межевания земель, оценки и строительства»															
Разработал	Цымпилов Д.Д.			Проект межевания	Лист														
Проверил	Цымпилова В.Н.																		

408	643583,84	2327561,06		
406	643546,66	2327535,70		
407	643571,91	2327499,13		
409	643609,09	2327524,49		
408	643583,84	2327561,06		
Категория земельного участка: Земли населенных пунктов				
Условный номер земельного участка: ЗУ 172				
Площадь земельного участка: 2000 кв.м.				
Кадастровый квартал: 75:22:721101				
Вид разрешенного использования: Для индивидуального жилищного строительства				
Обозначение характерных точек границ	Координаты, м			
	X	Y		
410	643621,02	2327586,42		
408	643583,84	2327561,06		
409	643609,09	2327524,49		
411	643646,27	2327549,85		
410	643621,02	2327586,42		
Категория земельного участка: Земли населенных пунктов				
Условный номер земельного участка: ЗУ 173				
Площадь земельного участка: 2000 кв.м.				
Кадастровый квартал: 75:22:721101				
Вид разрешенного использования: Для индивидуального жилищного строительства				
Обозначение характерных точек границ	Координаты, м			
	X	Y		
412	643658,20	2327611,78		
410	643621,02	2327586,42		
411	643646,27	2327549,85		
413	643683,45	2327575,21		
412	643658,20	2327611,78		
Категория земельного участка: Земли населенных пунктов				
Условный номер земельного участка: ЗУ 174				
Площадь земельного участка: 2000 кв.м.				
Кадастровый квартал: 75:22:721101				
Вид разрешенного использования: Для индивидуального жилищного строительства				
Обозначение характерных точек границ	Координаты, м			
	X	Y		
414	643695,38	2327637,14		
412	643658,20	2327611,78		
413	643683,45	2327575,21		
415	643720,63	2327600,57		
414	643695,38	2327637,14		
Категория земельного участка: Земли населенных пунктов				
Условный номер земельного участка: ЗУ 175				
Площадь земельного участка: 2000 кв.м.				
Кадастровый квартал: 75:22:721101				
	Подпись	Дата	ООО «Забайкальский краевой центр межевания земель, оценки и строительства»	
Разработал	Цымпилов Д.Д.		Проект межевания	Лист
Проверил	Цымпилова В.Н.			

Вид разрешенного использования: Для индивидуального жилищного строительства				
Обозначение характерных точек границ		Координаты, м		
		X		У
416		643741,00		2327668,25
417		643703,82		2327642,89
418		643729,07		2327606,32
419		643766,25		2327631,68
416		643741,00		2327668,25
Категория земельного участка: Земли населенных пунктов				
Условный номер земельного участка: ЗУ 176				
Площадь земельного участка: 2000 кв.м.				
Кадастровый квартал: 75:22:721101				
Вид разрешенного использования: Для индивидуального жилищного строительства				
Обозначение характерных точек границ		Координаты, м		
		X		У
420		643778,18		2327693,61
416		643741,00		2327668,25
419		643766,25		2327631,68
421		643803,43		2327657,04
420		643778,18		2327693,61
Категория земельного участка: Земли населенных пунктов				
Условный номер земельного участка: ЗУ 177				
Площадь земельного участка: 2000 кв.м.				
Кадастровый квартал: 75:22:721101				
Вид разрешенного использования: Для индивидуального жилищного строительства				
Обозначение характерных точек границ		Координаты, м		
		X		У
422		643815,36		2327718,97
420		643778,18		2327693,61
421		643803,43		2327657,04
423		643840,61		2327682,40
422		643815,36		2327718,97
Категория земельного участка: Земли населенных пунктов				
Условный номер земельного участка: ЗУ 178				
Площадь земельного участка: 2000 кв.м.				
Кадастровый квартал: 75:22:721101				
Вид разрешенного использования: Для индивидуального жилищного строительства				
Обозначение характерных точек границ		Координаты, м		
		X		У
424		643852,54		2327744,33
422		643815,36		2327718,97
423		643840,61		2327682,40
425		643877,79		2327707,76
424		643852,54		2327744,33
Категория земельного участка: Земли населенных пунктов				
		Подпись	Дата	ООО «Забайкальский краевой центр межевания земель, оценки и строительства»
Разработал	Цымпилов Д.Д.			Проект межевания
Проверил	Цымпилова В.Н.			

Условный номер земельного участка: ЗУ 179					
Площадь земельного участка: 2000 кв.м.					
Кадастровый квартал: 75:22:721101					
Вид разрешенного использования: Для индивидуального жилищного строительства					
Обозначение характерных точек границ		Координаты, м			
		X		Y	
426		643889,72		2327769,69	
424		643852,54		2327744,33	
425		643877,79		2327707,76	
427		643914,97		2327733,12	
426		643889,72		2327769,69	
Категория земельного участка: Земли населенных пунктов					
Условный номер земельного участка: ЗУ 180					
Площадь земельного участка: 2000 кв.м.					
Кадастровый квартал: 75:22:721101					
Вид разрешенного использования: Для индивидуального жилищного строительства					
Обозначение характерных точек границ		Координаты, м			
		X		Y	
428		643933,01		2327799,29	
429		643895,83		2327773,93	
430		643921,08		2327737,36	
431		643958,26		2327762,72	
428		643933,01		2327799,29	
Категория земельного участка: Земли населенных пунктов					
Условный номер земельного участка: ЗУ 181					
Площадь земельного участка: 2000 кв.м.					
Кадастровый квартал: 75:22:721101					
Вид разрешенного использования: Для индивидуального жилищного строительства					
Обозначение характерных точек границ		Координаты, м			
		X		Y	
432		643970,19		2327824,65	
428		643933,01		2327799,29	
431		643958,26		2327762,72	
433		643995,44		2327788,08	
432		643970,19		2327824,65	
Категория земельного участка: Земли населенных пунктов					
Условный номер земельного участка: ЗУ 182					
Площадь земельного участка: 2000 кв.м.					
Кадастровый квартал: 75:22:721101					
Вид разрешенного использования: Для индивидуального жилищного строительства					
Обозначение характерных точек границ		Координаты, м			
		X		Y	
434		644007,37		2327850,01	
432		643970,19		2327824,65	
433		643995,44		2327788,08	
		Подпись	Дата	ООО «Забайкальский краевой центр межевания земель, оценки и строительства»	
Разработал	Цымпилов Д.Д.			Проект межевания	Лист
Проверил	Цымпилова В.Н.				

435	644032,62	2327813,44																	
434	644007,37	2327850,01																	
Категория земельного участка: Земли населенных пунктов																			
Условный номер земельного участка: ЗУ 183																			
Площадь земельного участка: 2000 кв.м.																			
Кадастровый квартал: 75:22:721101																			
Вид разрешенного использования: Для индивидуального жилищного строительства																			
Обозначение характерных точек границ	Координаты, м																		
	X	Y																	
436	644044,55	2327875,37																	
434	644007,37	2327850,01																	
435	644032,62	2327813,44																	
437	644069,80	2327838,80																	
436	644044,55	2327875,37																	
Категория земельного участка: Земли населенных пунктов																			
Условный номер земельного участка: ЗУ 184																			
Площадь земельного участка: 1601 кв.м.																			
Кадастровый квартал: 75:22:721101																			
Вид разрешенного использования: Для индивидуального жилищного строительства																			
Обозначение характерных точек границ	Координаты, м																		
	X	Y																	
438	643506,03	2327436,04																	
439	643468,86	2327410,67																	
440	643508,93	2327384,22																	
441	643531,28	2327399,47																	
438	643506,03	2327436,04																	
Категория земельного участка: Земли населенных пунктов																			
Условный номер земельного участка: ЗУ 185																			
Площадь земельного участка: 2000 кв.м.																			
Кадастровый квартал: 75:22:721101																			
Вид разрешенного использования: Для индивидуального жилищного строительства																			
Обозначение характерных точек границ	Координаты, м																		
	X	Y																	
442	643543,21	2327461,40																	
438	643506,03	2327436,04																	
441	643531,28	2327399,47																	
443	643568,46	2327424,83																	
442	643543,21	2327461,40																	
Категория земельного участка: Земли населенных пунктов																			
Условный номер земельного участка: ЗУ 186																			
Площадь земельного участка: 2000 кв.м.																			
Кадастровый квартал: 75:22:721101																			
Вид разрешенного использования: Для индивидуального жилищного строительства																			
Обозначение характерных точек границ	Координаты, м																		
	X	Y																	
<table border="1"> <tr> <td></td> <td></td> <td>Подпись</td> <td>Дата</td> <td colspan="2">ООО «Забайкальский краевой центр межевания земель, оценки и строительства»</td> </tr> <tr> <td>Разработал</td> <td>Цымпилов Д.Д.</td> <td></td> <td></td> <td rowspan="2">Проект межевания</td> <td>Лист</td> </tr> <tr> <td>Проверил</td> <td>Цымпилова В.Н.</td> <td></td> <td></td> <td></td> </tr> </table>					Подпись	Дата	ООО «Забайкальский краевой центр межевания земель, оценки и строительства»		Разработал	Цымпилов Д.Д.			Проект межевания	Лист	Проверил	Цымпилова В.Н.			
		Подпись	Дата	ООО «Забайкальский краевой центр межевания земель, оценки и строительства»															
Разработал	Цымпилов Д.Д.			Проект межевания	Лист														
Проверил	Цымпилова В.Н.																		

444	643580,39	2327486,76		
442	643543,21	2327461,40		
443	643568,46	2327424,83		
445	643605,64	2327450,19		
444	643580,39	2327486,76		
Категория земельного участка: Земли населенных пунктов				
Условный номер земельного участка: ЗУ 187				
Площадь земельного участка: 2000 кв.м.				
Кадастровый квартал: 75:22:721101				
Вид разрешенного использования: Для индивидуального жилищного строительства				
Обозначение характерных точек границ	Координаты, м			
	X	Y		
446	643617,57	2327512,12		
444	643580,39	2327486,76		
445	643605,64	2327450,19		
447	643642,82	2327475,55		
446	643617,57	2327512,12		
Категория земельного участка: Земли населенных пунктов				
Условный номер земельного участка: ЗУ 188				
Площадь земельного участка: 2000 кв.м.				
Кадастровый квартал: 75:22:721101				
Вид разрешенного использования: Для индивидуального жилищного строительства				
Обозначение характерных точек границ	Координаты, м			
	X	Y		
448	643654,75	2327537,48		
446	643617,57	2327512,12		
447	643642,82	2327475,55		
449	643680,00	2327500,91		
448	643654,75	2327537,48		
Категория земельного участка: Земли населенных пунктов				
Условный номер земельного участка: ЗУ 189				
Площадь земельного участка: 2000 кв.м.				
Кадастровый квартал: 75:22:721101				
Вид разрешенного использования: Для индивидуального жилищного строительства				
Обозначение характерных точек границ	Координаты, м			
	X	Y		
450	643691,93	2327562,84		
448	643654,75	2327537,48		
449	643680,00	2327500,91		
451	643717,18	2327526,27		
450	643691,93	2327562,84		
Категория земельного участка: Земли населенных пунктов				
Условный номер земельного участка: ЗУ 190				
Площадь земельного участка: 2000 кв.м.				
Кадастровый квартал: 75:22:721101				
	Подпись	Дата	ООО «Забайкальский краевой центр межевания земель, оценки и строительства»	
Разработал	Цымпилов Д.Д.		Проект межевания	Лист
Проверил	Цымпилова В.Н.			



Вид разрешенного использования: Для индивидуального жилищного строительства					
Обозначение характерных точек границ		Координаты, м			
		X		У	
452		643729,11		2327588,20	
450		643691,93		2327562,84	
451		643717,18		2327526,27	
453		643754,36		2327551,63	
452		643729,11		2327588,20	
Категория земельного участка: Земли населенных пунктов					
Условный номер земельного участка: ЗУ 191					
Площадь земельного участка: 2000 кв.м.					
Кадастровый квартал: 75:22:721101					
Вид разрешенного использования: Для индивидуального жилищного строительства					
Обозначение характерных точек границ		Координаты, м			
		X		У	
454		643774,69		2327619,30	
455		643737,51		2327593,94	
456		643762,76		2327557,37	
457		643799,94		2327582,73	
454		643774,69		2327619,30	
Категория земельного участка: Земли населенных пунктов					
Условный номер земельного участка: ЗУ 192					
Площадь земельного участка: 2000 кв.м.					
Кадастровый квартал: 75:22:721101					
Вид разрешенного использования: Для индивидуального жилищного строительства					
Обозначение характерных точек границ		Координаты, м			
		X		У	
458		643811,87		2327644,66	
454		643774,69		2327619,30	
457		643799,94		2327582,73	
459		643837,12		2327608,09	
458		643811,87		2327644,66	
458		643811,87		2327644,66	
Категория земельного участка: Земли населенных пунктов					
Условный номер земельного участка: ЗУ 193					
Площадь земельного участка: 2000 кв.м.					
Кадастровый квартал: 75:22:721101					
Вид разрешенного использования: Для индивидуального жилищного строительства					
Обозначение характерных точек границ		Координаты, м			
		X		У	
460		643849,05		2327670,02	
458		643811,87		2327644,66	
459		643837,12		2327608,09	
461		643874,30		2327633,45	
460		643849,05		2327670,02	
		Подпись	Дата	ООО «Забайкальский краевой центр межевания земель, оценки и строительства»	
Разработал	Цымпилов Д.Д.			Проект межевания	Лист
Проверил	Цымпилова В.Н.				

Категория земельного участка: Земли населенных пунктов					
Условный номер земельного участка: ЗУ 194					
Площадь земельного участка: 2000 кв.м.					
Кадастровый квартал: 75:22:721101					
Вид разрешенного использования: Для индивидуального жилищного строительства					
Обозначение характерных точек границ		Координаты, м			
		X		Y	
462		643886,23		2327695,38	
460		643849,05		2327670,02	
461		643874,30		2327633,45	
463		643911,48		2327658,81	
462		643886,23		2327695,38	
Категория земельного участка: Земли населенных пунктов					
Условный номер земельного участка: ЗУ 195					
Площадь земельного участка: 2000 кв.м.					
Кадастровый квартал: 75:22:721101					
Вид разрешенного использования: Для индивидуального жилищного строительства					
Обозначение характерных точек границ		Координаты, м			
		X		Y	
464		643923,41		2327720,74	
462		643886,23		2327695,38	
463		643911,48		2327658,81	
465		643948,66		2327684,17	
464		643923,41		2327720,74	
Категория земельного участка: Земли населенных пунктов					
Условный номер земельного участка: ЗУ 196					
Площадь земельного участка: 2000 кв.м.					
Кадастровый квартал: 75:22:721101					
Вид разрешенного использования: Для индивидуального жилищного строительства					
Обозначение характерных точек границ		Координаты, м			
		X		Y	
466		643966,76		2327750,26	
467		643929,58		2327724,90	
468		643954,83		2327688,33	
469		643992,01		2327713,69	
466		643966,76		2327750,26	
Категория земельного участка: Земли населенных пунктов					
Условный номер земельного участка: ЗУ 197					
Площадь земельного участка: 2000 кв.м.					
Кадастровый квартал: 75:22:721101					
Вид разрешенного использования: Для индивидуального жилищного строительства					
Обозначение характерных точек границ		Координаты, м			
		X		Y	
470		644003,94		2327775,62	
466		643966,76		2327750,26	
		Подпись	Дата	ООО «Забайкальский краевой центр межевания земель, оценки и строительства»	
Разработал	Цымпилов Д.Д.			Проект межевания	Лист
Проверил	Цымпилова В.Н.				

469	643992,01	2327713,69	
471	644029,19	2327739,05	
470	644003,94	2327775,62	
Категория земельного участка: Земли населенных пунктов			
Условный номер земельного участка: ЗУ 198			
Площадь земельного участка: 2000 кв.м.			
Кадастровый квартал: 75:22:721101			
Вид разрешенного использования: Для индивидуального жилищного строительства			
Обозначение характерных точек границ	Координаты, м		
	X	У	
472	644041,12	2327800,98	
470	644003,94	2327775,62	
471	644029,19	2327739,05	
473	644066,37	2327764,41	
472	644041,12	2327800,98	
Категория земельного участка: Земли населенных пунктов			
Условный номер земельного участка: ЗУ 199			
Площадь земельного участка: 2000 кв.м.			
Кадастровый квартал: 75:22:721101			
Вид разрешенного использования: Для индивидуального жилищного строительства			
Обозначение характерных точек границ	Координаты, м		
	X	У	
474	644078,30	2327826,34	
472	644041,12	2327800,98	
473	644066,37	2327764,41	
475	644103,55	2327789,77	
474	644078,30	2327826,34	
Категория земельного участка: Земли населенных пунктов			
Условный номер земельного участка: ЗУ 200			
Площадь земельного участка: 1773 кв.м.			
Кадастровый квартал: 75:22:721101			
Вид разрешенного использования: Для индивидуального жилищного строительства			
Обозначение характерных точек границ	Координаты, м		
	X	У	
476	643572,42	2327418,95	
477	643535,24	2327393,59	
478	643568,94	2327362,78	
479	643597,67	2327382,38	
476	643572,42	2327418,95	
Категория земельного участка: Земли населенных пунктов			
Условный номер земельного участка: ЗУ 201			
Площадь земельного участка: 2000 кв.м.			
Кадастровый квартал: 75:22:721101			
Вид разрешенного использования: Для индивидуального жилищного строительства			
Обозначение характерных	Координаты, м		
Разработал	Подпись	Дата	ООО «Забайкальский краевой центр межевания земель, оценки и строительства»
Проверил			
Цымпилов Д.Д.			Проект межевания
Цымпилова В.Н.			

точек границ	X	Y			
480	643609,60	2327444,31			
476	643572,42	2327418,95			
479	643597,67	2327382,38			
481	643634,85	2327407,74			
480	643609,60	2327444,31			
Категория земельного участка: Земли населенных пунктов					
Условный номер земельного участка: ЗУ 202					
Площадь земельного участка: 2000 кв.м.					
Кадастровый квартал: 75:22:721101					
Вид разрешенного использования: Для индивидуального жилищного строительства					
Обозначение характерных точек границ	Координаты, м				
	X	Y			
482	643646,78	2327469,67			
480	643609,60	2327444,31			
481	643634,85	2327407,74			
483	643672,03	2327433,10			
482	643646,78	2327469,67			
Категория земельного участка: Земли населенных пунктов					
Условный номер земельного участка: ЗУ 203					
Площадь земельного участка: 2000 кв.м.					
Кадастровый квартал: 75:22:721101					
Вид разрешенного использования: Для индивидуального жилищного строительства					
Обозначение характерных точек границ	Координаты, м				
	X	Y			
484	643683,96	2327495,03			
482	643646,78	2327469,67			
483	643672,03	2327433,10			
485	643709,21	2327458,46			
484	643683,96	2327495,03			
Категория земельного участка: Земли населенных пунктов					
Условный номер земельного участка: ЗУ 204					
Площадь земельного участка: 2000 кв.м.					
Кадастровый квартал: 75:22:721101					
Вид разрешенного использования: Для индивидуального жилищного строительства					
Обозначение характерных точек границ	Координаты, м				
	X	Y			
486	643721,14	2327520,39			
484	643683,96	2327495,03			
485	643709,21	2327458,46			
487	643746,39	2327483,82			
486	643721,14	2327520,39			
Категория земельного участка: Земли сельскохозяйственного назначения					
Условный номер земельного участка: ЗУ 205					
Площадь земельного участка: 2000 кв.м.					
		Подпись	Дата	ООО «Забайкальский краевой центр межевания земель, оценки и строительства»	
Разработал	Цымпилов Д.Д.			Проект межевания	Лист
Проверил	Цымпилова В.Н.				

Кадастровый квартал: 75:22:721101					
Вид разрешенного использования: Для индивидуального жилищного строительства					
Обозначение характерных точек границ	Координаты, м				
	X	У			
488	643758,32	2327545,75			
486	643721,14	2327520,39			
487	643746,39	2327483,82			
489	643783,57	2327509,18			
488	643758,32	2327545,75			
Категория земельного участка: Земли населенных пунктов					
Условный номер земельного участка: ЗУ 206					
Площадь земельного участка: 2000 кв.м.					
Кадастровый квартал: 75:22:721101					
Вид разрешенного использования: Для индивидуального жилищного строительства					
Обозначение характерных точек границ	Координаты, м				
	X	У			
490	643804,00	2327576,73			
491	643766,82	2327551,37			
492	643792,07	2327514,80			
493	643829,25	2327540,16			
490	643804,00	2327576,73			
Категория земельного участка: Земли населенных пунктов					
Условный номер земельного участка: ЗУ 207					
Площадь земельного участка: 2000 кв.м.					
Кадастровый квартал: 75:22:721101					
Вид разрешенного использования: Для индивидуального жилищного строительства					
Обозначение характерных точек границ	Координаты, м				
	X	У			
494	643841,18	2327602,09			
490	643804,00	2327576,73			
493	643829,25	2327540,16			
495	643866,43	2327565,52			
494	643841,18	2327602,09			
Категория земельного участка: Земли населенных пунктов					
Условный номер земельного участка: ЗУ 208					
Площадь земельного участка: 2000 кв.м.					
Кадастровый квартал: 75:22:721101					
Вид разрешенного использования: Для индивидуального жилищного строительства					
Обозначение характерных точек границ	Координаты, м				
	X	У			
496	643878,36	2327627,45			
494	643841,18	2327602,09			
495	643866,43	2327565,52			
		Подпись	Дата	ООО «Забайкальский краевой центр межевания земель, оценки и строительства»	
Разработал	Цымпилов Д.Д.			Проект межевания	Лист
Проверил	Цымпилова В.Н.				

497	643903,61	2327590,88	
496	643878,36	2327627,45	
Категория земельного участка: Земли населенных пунктов			
Условный номер земельного участка: ЗУ 209			
Площадь земельного участка: 2000 кв.м.			
Кадастровый квартал: 75:22:721101			
Вид разрешенного использования: Для индивидуального жилищного строительства			
Обозначение характерных точек границ	Координаты, м		
	X	Y	
498	643915,54	2327652,81	
496	643878,36	2327627,45	
497	643903,61	2327590,88	
499	643940,79	2327616,24	
498	643915,54	2327652,81	
Категория земельного участка: Земли населенных пунктов			
Условный номер земельного участка: ЗУ 210			
Площадь земельного участка: 2000 кв.м.			
Кадастровый квартал: 75:22:721101			
Вид разрешенного использования: Для индивидуального жилищного строительства			
Обозначение характерных точек границ	Координаты, м		
	X	Y	
500	643952,72	2327678,17	
498	643915,54	2327652,81	
499	643940,79	2327616,24	
501	643977,97	2327641,60	
500	643952,72	2327678,17	
Категория земельного участка: Земли населенных пунктов			
Условный номер земельного участка: ЗУ 211			
Площадь земельного участка: 2000 кв.м.			
Кадастровый квартал: 75:22:721101			
Вид разрешенного использования: Для индивидуального жилищного строительства			
Обозначение характерных точек границ	Координаты, м		
	X	Y	
502	643995,98	2327707,81	
503	643958,80	2327682,45	
504	643984,05	2327645,88	
505	644021,23	2327671,24	
502	643995,98	2327707,81	
Категория земельного участка: Земли населенных пунктов			
Условный номер земельного участка: ЗУ 212			
Площадь земельного участка: 2000 кв.м.			
Кадастровый квартал: 75:22:721101			
Вид разрешенного использования: Для индивидуального жилищного строительства			
Обозначение характерных точек границ	Координаты, м		
	X	Y	
Разработал	Цымпилов Д.Д.		ООО «Забайкальский краевой центр межевания земель, оценки и строительства»
Проверил	Цымпилова В.Н.		
			Проект межевания
			Лист

506	644033,16	2327733,17			
502	643995,98	2327707,81			
505	644021,23	2327671,24			
507	644058,41	2327696,60			
506	644033,16	2327733,17			
Категория земельного участка: Земли населенных пунктов					
Условный номер земельного участка: ЗУ 213					
Площадь земельного участка: 2000 кв.м.					
Кадастровый квартал: 75:22:721101					
Вид разрешенного использования: Для индивидуального жилищного строительства					
Обозначение характерных точек границ	Координаты, м				
	X	Y			
508	644070,34	2327758,53			
506	644033,16	2327733,17			
507	644058,41	2327696,60			
509	644095,59	2327721,96			
508	644070,34	2327758,53			
Категория земельного участка: Земли населенных пунктов					
Условный номер земельного участка: ЗУ 214					
Площадь земельного участка: 2000 кв.м.					
Кадастровый квартал: 75:22:721101					
Вид разрешенного использования: Для индивидуального жилищного строительства					
Обозначение характерных точек границ	Координаты, м				
	X	Y			
510	644107,52	2327783,89			
508	644070,34	2327758,53			
509	644095,59	2327721,96			
511	644132,77	2327747,32			
510	644107,52	2327783,89			
Категория земельного участка: Земли населенных пунктов					
Условный номер земельного участка: ЗУ 215					
Площадь земельного участка: 2000 кв.м.					
Кадастровый квартал: 75:22:721101					
Вид разрешенного использования: Для индивидуального жилищного строительства					
Обозначение характерных точек границ	Координаты, м				
	X	Y			
512	643643,04	2327395,17			
513	643600,59	2327366,17			
514	643636,36	2327336,82			
515	643668,29	2327358,60			
512	643643,04	2327395,17			
Категория земельного участка: Земли населенных пунктов					
Условный номер земельного участка: ЗУ 216					
Площадь земельного участка: 2000 кв.м.					
Кадастровый квартал: 75:22:721101					
		Подпись	Дата	ООО «Забайкальский краевой центр межевания земель, оценки и строительства»	
Разработал	Цымпилов Д.Д.			Проект межевания	Лист
Проверил	Цымпилова В.Н.				

Вид разрешенного использования: Для индивидуального жилищного строительства				
Обозначение характерных точек границ		Координаты, м		
		X		У
516		643680,22		2327420,53
512		643643,04		2327395,17
515		643668,29		2327358,60
517		643705,47		2327383,96
516		643680,22		2327420,53
Категория земельного участка: Земли населенных пунктов				
Условный номер земельного участка: ЗУ 217				
Площадь земельного участка: 2000 кв.м.				
Кадастровый квартал: 75:22:721101				
Вид разрешенного использования: Для индивидуального жилищного строительства				
Обозначение характерных точек границ		Координаты, м		
		X		У
518		643717,40		2327445,89
516		643680,22		2327420,53
517		643705,47		2327383,96
519		643742,65		2327409,32
518		643717,40		2327445,89
Категория земельного участка: Земли населенных пунктов				
Условный номер земельного участка: ЗУ 218				
Площадь земельного участка: 2000 кв.м.				
Кадастровый квартал: 75:22:721101				
Вид разрешенного использования: Для индивидуального жилищного строительства				
Обозначение характерных точек границ		Координаты, м		
		X		У
520		643754,58		2327471,25
518		643717,40		2327445,89
519		643742,65		2327409,32
521		643779,83		2327434,68
520		643754,58		2327471,25
Категория земельного участка: Земли населенных пунктов				
Условный номер земельного участка: ЗУ 219				
Площадь земельного участка: 2000 кв.м.				
Кадастровый квартал: 75:22:721101				
Вид разрешенного использования: Для индивидуального жилищного строительства				
Обозначение характерных точек границ		Координаты, м		
		X		У
522		643791,76		2327496,61
520		643754,58		2327471,25
521		643779,83		2327434,68
523		643817,01		2327460,04
522		643791,76		2327496,61
Категория земельного участка: Земли населенных пунктов				
		Подпись	Дата	ООО «Забайкальский краевой центр межевания земель, оценки и строительства»
Разработал	Цымпилов Д.Д.			Проект межевания
Проверил	Цымпилова В.Н.			



Условный номер земельного участка: ЗУ 220					
Площадь земельного участка: 2000 кв.м.					
Кадастровый квартал: 75:22:721101					
Вид разрешенного использования: Для индивидуального жилищного строительства					
Обозначение характерных точек границ	Координаты, м				
	X	У			
524	643837,62	2327527,89			
525	643800,44	2327502,53			
526	643825,69	2327465,96			
527	643862,87	2327491,32			
524	643837,62	2327527,89			
Категория земельного участка: Земли населенных пунктов					
Условный номер земельного участка: ЗУ 221					
Площадь земельного участка: 2000 кв.м.					
Кадастровый квартал: 75:22:721101					
Вид разрешенного использования: Для индивидуального жилищного строительства					
Обозначение характерных точек границ	Координаты, м				
	X	У			
528	643874,80	2327553,25			
524	643837,62	2327527,89			
527	643862,87	2327491,32			
529	643900,05	2327516,68			
528	643874,80	2327553,25			
Категория земельного участка: Земли населенных пунктов					
Условный номер земельного участка: ЗУ 222					
Площадь земельного участка: 2000 кв.м.					
Кадастровый квартал: 75:22:721101					
Вид разрешенного использования: Для индивидуального жилищного строительства					
Обозначение характерных точек границ	Координаты, м				
	X	У			
530	643911,98	2327578,61			
528	643874,80	2327553,25			
529	643900,05	2327516,68			
531	643937,23	2327542,04			
530	643911,98	2327578,61			
Категория земельного участка: Земли населенных пунктов					
Условный номер земельного участка: ЗУ 223					
Площадь земельного участка: 2000 кв.м.					
Кадастровый квартал: 75:22:721101					
Вид разрешенного использования: Для индивидуального жилищного строительства					
Обозначение характерных точек границ	Координаты, м				
	X	У			
532	643949,16	2327603,97			
530	643911,98	2327578,61			
531	643937,23	2327542,04			
		Подпись	Дата	ООО «Забайкальский краевой центр межевания земель, оценки и строительства»	
Разработал	Цымпилов Д.Д.			Проект межевания	Лист
Проверил	Цымпилова В.Н.				

533	643974,41	2327567,40																	
532	643949,16	2327603,97																	
Категория земельного участка: Земли населенных пунктов																			
Условный номер земельного участка: ЗУ 224																			
Площадь земельного участка: 2000 кв.м.																			
Кадастровый квартал: 75:22:721101																			
Вид разрешенного использования: Для индивидуального жилищного строительства																			
Обозначение характерных точек границ	Координаты, м																		
	X	Y																	
534	643986,34	2327629,33																	
532	643949,16	2327603,97																	
533	643974,41	2327567,40																	
535	644011,59	2327592,76																	
534	643986,34	2327629,33																	
Категория земельного участка: Земли населенных пунктов																			
Условный номер земельного участка: ЗУ 225																			
Площадь земельного участка: 2000 кв.м.																			
Кадастровый квартал: 75:22:721101																			
Вид разрешенного использования: Для индивидуального жилищного строительства																			
Обозначение характерных точек границ	Координаты, м																		
	X	Y																	
536	644029,68	2327658,85																	
537	643992,50	2327633,49																	
538	644017,75	2327596,92																	
539	644054,93	2327622,28																	
536	644029,68	2327658,85																	
Категория земельного участка: Земли населенных пунктов																			
Условный номер земельного участка: ЗУ 226																			
Площадь земельного участка: 2000 кв.м.																			
Кадастровый квартал: 75:22:721101																			
Вид разрешенного использования: Для индивидуального жилищного строительства																			
Обозначение характерных точек границ	Координаты, м																		
	X	Y																	
540	644066,86	2327684,21																	
536	644029,68	2327658,85																	
539	644054,93	2327622,28																	
541	644092,11	2327647,64																	
540	644066,86	2327684,21																	
Категория земельного участка: Земли населенных пунктов																			
Условный номер земельного участка: ЗУ 227																			
Площадь земельного участка: 2000 кв.м.																			
Кадастровый квартал: 75:22:721101																			
Вид разрешенного использования: Для индивидуального жилищного строительства																			
Обозначение характерных точек границ	Координаты, м																		
	X	Y																	
<table border="1"> <tr> <td></td> <td></td> <td>Подпись</td> <td>Дата</td> <td colspan="2">ООО «Забайкальский краевой центр межевания земель, оценки и строительства»</td> </tr> <tr> <td>Разработал</td> <td>Цымпилов Д.Д.</td> <td></td> <td></td> <td rowspan="2">Проект межевания</td> <td>Лист</td> </tr> <tr> <td>Проверил</td> <td>Цымпилова В.Н.</td> <td></td> <td></td> <td></td> </tr> </table>					Подпись	Дата	ООО «Забайкальский краевой центр межевания земель, оценки и строительства»		Разработал	Цымпилов Д.Д.			Проект межевания	Лист	Проверил	Цымпилова В.Н.			
		Подпись	Дата	ООО «Забайкальский краевой центр межевания земель, оценки и строительства»															
Разработал	Цымпилов Д.Д.			Проект межевания	Лист														
Проверил	Цымпилова В.Н.																		

542	644104,04	2327709,57		
540	644066,86	2327684,21		
541	644092,11	2327647,64		
543	644129,29	2327673,00		
542	644104,04	2327709,57		
Категория земельного участка: Земли населенных пунктов				
Условный номер земельного участка: ЗУ 228				
Площадь земельного участка: 2000 кв.м.				
Кадастровый квартал: 75:22:721101				
Вид разрешенного использования: Для индивидуального жилищного строительства				
Обозначение характерных точек границ	Координаты, м			
	X	Y		
544	644141,22	2327734,93		
542	644104,04	2327709,57		
543	644129,29	2327673,00		
545	644166,47	2327698,36		
544	644141,22	2327734,93		
Категория земельного участка: Земли населенных пунктов				
Условный номер земельного участка: ЗУ 229				
Площадь земельного участка: 1330 кв.м.				
Кадастровый квартал: 75:22:721101				
Вид разрешенного использования: Для индивидуального жилищного строительства				
Обозначение характерных точек границ	Координаты, м			
	X	Y		
546	643672,25	2327352,72		
547	643643,63	2327333,25		
548	643676,66	2327301,94		
549	643697,50	2327316,15		
546	643672,25	2327352,72		
Категория земельного участка: Земли населенных пунктов				
Условный номер земельного участка: ЗУ 230				
Площадь земельного участка: 2000 кв.м.				
Кадастровый квартал: 75:22:721101				
Вид разрешенного использования: Для индивидуального жилищного строительства				
Обозначение характерных точек границ	Координаты, м			
	X	Y		
550	643709,43	2327378,08		
546	643672,25	2327352,72		
549	643697,50	2327316,15		
551	643734,68	2327341,51		
550	643709,43	2327378,08		
Категория земельного участка: Земли населенных пунктов				
Условный номер земельного участка: ЗУ 231				
Площадь земельного участка: 2000 кв.м.				
Кадастровый квартал: 75:22:721101				
	Подпись	Дата	ООО «Забайкальский краевой центр межевания земель, оценки и строительства»	
Разработал	Цымпилов Д.Д.		Проект межевания	Лист
Проверил	Цымпилова В.Н.			

Вид разрешенного использования: Для индивидуального жилищного строительства					
Обозначение характерных точек границ	Координаты, м				
	X	У			
552	643746,61	2327403,44			
550	643709,43	2327378,08			
551	643734,68	2327341,51			
553	643771,86	2327366,87			
552	643746,61	2327403,44			
Категория земельного участка: Земли населенных пунктов					
Условный номер земельного участка: ЗУ 232					
Площадь земельного участка: 2000 кв.м.					
Кадастровый квартал: 75:22:721101					
Вид разрешенного использования: Для индивидуального жилищного строительства					
Обозначение характерных точек границ	Координаты, м				
	X	У			
554	643783,79	2327428,80			
552	643746,61	2327403,44			
553	643771,86	2327366,87			
555	643809,04	2327392,23			
554	643783,79	2327428,80			
Категория земельного участка: Земли населенных пунктов					
Условный номер земельного участка: ЗУ 233					
Площадь земельного участка: 2000 кв.м.					
Кадастровый квартал: 75:22:721101					
Вид разрешенного использования: Для индивидуального жилищного строительства					
Обозначение характерных точек границ	Координаты, м				
	X	У			
556	643820,97	2327454,16			
554	643783,79	2327428,80			
555	643809,04	2327392,23			
557	643846,22	2327417,59			
556	643820,97	2327454,16			
Категория земельного участка: Земли населенных пунктов					
Условный номер земельного участка: ЗУ 234					
Площадь земельного участка: 2000 кв.м.					
Кадастровый квартал: 75:22:721101					
Вид разрешенного использования: Для индивидуального жилищного строительства					
Обозначение характерных точек границ	Координаты, м				
	X	У			
558	643866,79	2327485,50			
559	643829,61	2327460,14			
560	643854,86	2327423,57			
561	643892,04	2327448,93			
558	643866,79	2327485,50			
Категория земельного участка: Земли населенных пунктов					
		Подпись	Дата	ООО «Забайкальский краевой центр межевания земель, оценки и строительства»	
Разработал	Цымпилов Д.Д.			Проект межевания	Лист
Проверил	Цымпилова В.Н.				

Условный номер земельного участка: ЗУ 235					
Площадь земельного участка: 2000 кв.м.					
Кадастровый квартал: 75:22:721101					
Вид разрешенного использования: Для индивидуального жилищного строительства					
Обозначение характерных точек границ	Координаты, м				
	X	У			
562	643903,97	2327510,86			
558	643866,79	2327485,50			
561	643892,04	2327448,93			
563	643929,22	2327474,29			
562	643903,97	2327510,86			
Категория земельного участка: Земли населенных пунктов					
Условный номер земельного участка: ЗУ 236					
Площадь земельного участка: 2000 кв.м.					
Кадастровый квартал: 75:22:721101					
Вид разрешенного использования: Для индивидуального жилищного строительства					
Обозначение характерных точек границ	Координаты, м				
	X	У			
564	643941,15	2327536,22			
562	643903,97	2327510,86			
563	643929,22	2327474,29			
565	643966,40	2327499,65			
564	643941,15	2327536,22			
Категория земельного участка: Земли населенных пунктов					
Условный номер земельного участка: ЗУ 237					
Площадь земельного участка: 2000 кв.м.					
Кадастровый квартал: 75:22:721101					
Вид разрешенного использования: Для индивидуального жилищного строительства					
Обозначение характерных точек границ	Координаты, м				
	X	У			
566	643978,33	2327561,58			
564	643941,15	2327536,22			
565	643966,40	2327499,65			
567	644003,58	2327525,01			
566	643978,33	2327561,58			
Категория земельного участка: Земли населенных пунктов					
Условный номер земельного участка: ЗУ 238					
Площадь земельного участка: 2000 кв.м.					
Кадастровый квартал: 75:22:721101					
Вид разрешенного использования: Для индивидуального жилищного строительства					
Обозначение характерных точек границ	Координаты, м				
	X	У			
568	644015,51	2327586,94			
566	643978,33	2327561,58			
567	644003,58	2327525,01			
		Подпись	Дата	ООО «Забайкальский краевой центр межевания земель, оценки и строительства»	
Разработал	Цымпилов Д.Д.			Проект межевания	Лист
Проверил	Цымпилова В.Н.				

569	644040,76	2327550,37
568	644015,51	2327586,94
Категория земельного участка: Земли населенных пунктов		
Условный номер земельного участка: ЗУ 239		
Площадь земельного участка: 2000 кв.м.		
Кадастровый квартал: 75:22:721101		
Вид разрешенного использования: Для индивидуального жилищного строительства		
Обозначение характерных точек границ	Координаты, м	
	X	Y
570	644058,88	2327616,42
571	644021,70	2327591,06
572	644046,95	2327554,49
573	644084,13	2327579,85
570	644058,88	2327616,42
570	644058,88	2327616,42
Категория земельного участка: Земли населенных пунктов		
Условный номер земельного участка: ЗУ 240		
Площадь земельного участка: 2000 кв.м.		
Кадастровый квартал: 75:22:721101		
Вид разрешенного использования: Для индивидуального жилищного строительства		
Обозначение характерных точек границ	Координаты, м	
	X	Y
574	644096,06	2327641,78
570	644058,88	2327616,42
573	644084,13	2327579,85
575	644121,31	2327605,21
574	644096,06	2327641,78
Категория земельного участка: Земли населенных пунктов		
Условный номер земельного участка: ЗУ 241		
Площадь земельного участка: 2000 кв.м.		
Кадастровый квартал: 75:22:721101		
Вид разрешенного использования: Для индивидуального жилищного строительства		
Обозначение характерных точек границ	Координаты, м	
	X	Y
576	644133,24	2327667,14
574	644096,06	2327641,78
575	644121,31	2327605,21
577	644158,49	2327630,57
576	644133,24	2327667,14
Категория земельного участка: Земли населенных пунктов		
Условный номер земельного участка: ЗУ 242		
Площадь земельного участка: 2000 кв.м.		
Кадастровый квартал: 75:22:721101		
Вид разрешенного использования: Для индивидуального жилищного строительства		
Обозначение характерных	Координаты, м	
	Подпись	Дата
		ООО «Забайкальский краевой центр межевания земель, оценки и строительства»
Разработал	Цымпилов Д.Д.	
Проверил	Цымпилова В.Н.	
		Проект межевания
		Лист

точек границ	X	У			
578	644170,42	2327692,50			
576	644133,24	2327667,14			
577	644158,49	2327630,57			
579	644195,67	2327655,93			
578	644170,42	2327692,50			
Категория земельного участка: Земли населенных пунктов					
Условный номер земельного участка: ЗУ 243					
Площадь земельного участка: 2000 кв.м.					
Кадастровый квартал: 75:22:721101					
Вид разрешенного использования: Для индивидуального жилищного строительства					
Обозначение характерных точек границ	Координаты, м				
	X	У			
580	643743,39	2327329,28			
581	643706,21	2327303,92			
582	643731,46	2327267,35			
583	643768,64	2327292,71			
580	643743,39	2327329,28			
Категория земельного участка: Земли населенных пунктов					
Условный номер земельного участка: ЗУ 244					
Площадь земельного участка: 2000 кв.м.					
Кадастровый квартал: 75:22:721101					
Вид разрешенного использования: Для индивидуального жилищного строительства					
Обозначение характерных точек границ	Координаты, м				
	X	У			
584	643780,57	2327354,64			
580	643743,39	2327329,28			
583	643768,64	2327292,71			
585	643805,82	2327318,07			
584	643780,57	2327354,64			
Категория земельного участка: Земли населенных пунктов					
Условный номер земельного участка: ЗУ 245					
Площадь земельного участка: 2000 кв.м.					
Кадастровый квартал: 75:22:721101					
Вид разрешенного использования: Для индивидуального жилищного строительства					
Обозначение характерных точек границ	Координаты, м				
	X	У			
586	643817,75	2327380,00			
584	643780,57	2327354,64			
585	643805,82	2327318,07			
587	643843,00	2327343,43			
586	643817,75	2327380,00			
Категория земельного участка: Земли населенных пунктов					
Условный номер земельного участка: ЗУ 246					
Площадь земельного участка: 2000 кв.м.					
		Подпись	Дата	ООО «Забайкальский краевой центр межевания земель, оценки и строительства»	
Разработал	Цымпилов Д.Д.			Проект межевания	Лист
Проверил	Цымпилова В.Н.				

Кадастровый квартал: 75:22:721101				
Вид разрешенного использования: Для индивидуального жилищного строительства				
Обозначение характерных точек границ	Координаты, м			
	X	У		
588	643854,93	2327405,36		
586	643817,75	2327380,00		
587	643843,00	2327343,43		
589	643880,18	2327368,79		
588	643854,93	2327405,36		
Категория земельного участка: Земли населенных пунктов				
Условный номер земельного участка: ЗУ 247				
Площадь земельного участка: 2000 кв.м.				
Кадастровый квартал: 75:22:721101				
Вид разрешенного использования: Для индивидуального жилищного строительства				
Обозначение характерных точек границ	Координаты, м			
	X	У		
590	643900,62	2327436,37		
591	643863,44	2327411,01		
592	643888,69	2327374,44		
593	643925,87	2327399,80		
590	643900,62	2327436,37		
Категория земельного участка: Земли населенных пунктов				
Условный номер земельного участка: ЗУ 248				
Площадь земельного участка: 2000 кв.м.				
Кадастровый квартал: 75:22:721101				
Вид разрешенного использования: Для индивидуального жилищного строительства				
Обозначение характерных точек границ	Координаты, м			
	X	У		
594	643937,80	2327461,73		
590	643900,62	2327436,37		
593	643925,87	2327399,80		
595	643963,05	2327425,16		
594	643937,80	2327461,73		
Категория земельного участка: Земли населенных пунктов				
Условный номер земельного участка: ЗУ 249				
Площадь земельного участка: 2000 кв.м.				
Кадастровый квартал: 75:22:721101				
Вид разрешенного использования: Для индивидуального жилищного строительства				
Обозначение характерных точек границ	Координаты, м			
	X	У		
596	643974,98	2327487,09		
594	643937,80	2327461,73		
595	643963,05	2327425,16		
597	644000,23	2327450,52		
596	643974,98	2327487,09		
		Подпись	Дата	ООО «Забайкальский краевой центр межевания земель, оценки и строительства»
Разработал	Цымпилов Д.Д.			Проект межевания
Проверил	Цымпилова В.Н.			



Категория земельного участка: Земли населенных пунктов					
Условный номер земельного участка: ЗУ 250					
Площадь земельного участка: 2000 кв.м.					
Кадастровый квартал: 75:22:721101					
Вид разрешенного использования: Для индивидуального жилищного строительства					
Обозначение характерных точек границ		Координаты, м			
		X		Y	
598		644012,16		2327512,45	
596		643974,98		2327487,09	
597		644000,23		2327450,52	
599		644037,41		2327475,88	
598		644012,16		2327512,45	
Категория земельного участка: Земли населенных пунктов					
Условный номер земельного участка: ЗУ 251					
Площадь земельного участка: 2000 кв.м.					
Кадастровый квартал: 75:22:721101					
Вид разрешенного использования: Для индивидуального жилищного строительства					
Обозначение характерных точек границ		Координаты, м			
		X		Y	
600		644049,34		2327537,81	
598		644012,16		2327512,45	
599		644037,41		2327475,88	
601		644074,59		2327501,24	
600		644049,34		2327537,81	
Категория земельного участка: Земли населенных пунктов					
Условный номер земельного участка: ЗУ 252					
Площадь земельного участка: 2000 кв.м.					
Кадастровый квартал: 75:22:721101					
Вид разрешенного использования: Для индивидуального жилищного строительства					
Обозначение характерных точек границ		Координаты, м			
		X		Y	
602		644092,48		2327567,61	
603		644055,30		2327542,25	
604		644080,55		2327505,68	
605		644117,73		2327531,04	
602		644092,48		2327567,61	
Категория земельного участка: Земли населенных пунктов					
Условный номер земельного участка: ЗУ 253					
Площадь земельного участка: 2000 кв.м.					
Кадастровый квартал: 75:22:721101					
Вид разрешенного использования: Для индивидуального жилищного строительства					
Обозначение характерных точек границ		Координаты, м			
		X		Y	
606		644129,66		2327592,97	
602		644092,48		2327567,61	
		Подпись	Дата	ООО «Забайкальский краевой центр межевания земель, оценки и строительства»	
Разработал	Цымпилов Д.Д.			Проект межевания	Лист
Проверил	Цымпилова В.Н.				

605	644117,73	2327531,04			
607	644154,91	2327556,40			
606	644129,66	2327592,97			
Категория земельного участка: Земли населенных пунктов					
Условный номер земельного участка: ЗУ 254					
Площадь земельного участка: 2000 кв.м.					
Кадастровый квартал: 75:22:721101					
Вид разрешенного использования: Для индивидуального жилищного строительства					
Обозначение характерных точек границ	Координаты, м				
	X	У			
608	644166,84	2327618,33			
606	644129,66	2327592,97			
607	644154,91	2327556,40			
609	644192,09	2327581,76			
608	644166,84	2327618,33			
Категория земельного участка: Земли сельскохозяйственного назначения					
Условный номер земельного участка: ЗУ 255					
Площадь земельного участка: 2000 кв.м.					
Кадастровый квартал: 75:22:721101					
Вид разрешенного использования: Для индивидуального жилищного строительства					
Обозначение характерных точек границ	Координаты, м				
	X	У			
610	644204,02	2327643,69			
608	644166,84	2327618,33			
609	644192,09	2327581,76			
611	644229,27	2327607,12			
610	644204,02	2327643,69			
Категория земельного участка: Земли населенных пунктов					
Условный номер земельного участка: ЗУ 256					
Площадь земельного участка: 1470 кв.м.					
Кадастровый квартал: 75:22:721101					
Вид разрешенного использования: Для индивидуального жилищного строительства					
Обозначение характерных точек границ	Координаты, м				
	X	У			
612	643772,59	2327286,86			
613	643735,41	2327261,50			
614	643780,38	2327238,38			
615	643797,84	2327250,29			
612	643772,59	2327286,86			
Категория земельного участка: Земли населенных пунктов					
Условный номер земельного участка: ЗУ 257					
Площадь земельного участка: 2000 кв.м.					
Кадастровый квартал: 75:22:721101					
		Подпись	Дата	ООО «Забайкальский краевой центр межевания земель, оценки и строительства»	
Разработал	Цымпилов Д.Д.			Проект межевания	Лист
Проверил	Цымпилова В.Н.				

Вид разрешенного использования: Для индивидуального жилищного строительства					
Обозначение характерных точек границ		Координаты, м			
		X	У		
616		643809,77	2327312,22		
612		643772,59	2327286,86		
615		643797,84	2327250,29		
617		643835,02	2327275,65		
616		643809,77	2327312,22		
Категория земельного участка: Земли населенных пунктов					
Условный номер земельного участка: ЗУ 258					
Площадь земельного участка: 2000 кв.м.					
Кадастровый квартал: 75:22:721101					
Вид разрешенного использования: Для индивидуального жилищного строительства					
Обозначение характерных точек границ		Координаты, м			
		X	У		
618		643846,95	2327337,58		
616		643809,77	2327312,22		
617		643835,02	2327275,65		
619		643872,20	2327301,01		
618		643846,95	2327337,58		
Категория земельного участка: Земли населенных пунктов					
Условный номер земельного участка: ЗУ 259					
Площадь земельного участка: 2000 кв.м.					
Кадастровый квартал: 75:22:721101					
Вид разрешенного использования: Для индивидуального жилищного строительства					
Обозначение характерных точек границ		Координаты, м			
		X	У		
620		643884,13	2327362,94		
618		643846,95	2327337,58		
619		643872,20	2327301,01		
621		643909,38	2327326,37		
620		643884,13	2327362,94		
Категория земельного участка: Земли населенных пунктов					
Условный номер земельного участка: ЗУ 260					
Площадь земельного участка: 2000 кв.м.					
Кадастровый квартал: 75:22:721101					
Вид разрешенного использования: Для индивидуального жилищного строительства					
Обозначение характерных точек границ		Координаты, м			
		X	У		
622		643929,79	2327393,98		
623		643892,61	2327368,62		
624		643917,86	2327332,05		
625		643955,04	2327357,41		
622		643929,79	2327393,98		
		Подпись	Дата	ООО «Забайкальский краевой центр межевания земель, оценки и строительства»	
Разработал	Цымпилов Д.Д.			Проект межевания	Лист
Проверил	Цымпилова В.Н.				

Категория земельного участка: Земли населенных пунктов					
Условный номер земельного участка: ЗУ 261					
Площадь земельного участка: 2000 кв.м.					
Кадастровый квартал: 75:22:721101					
Вид разрешенного использования: Для индивидуального жилищного строительства					
Обозначение характерных точек границ	Координаты, м				
	X	У			
626	643966,97	2327419,34			
622	643929,79	2327393,98			
625	643955,04	2327357,41			
627	643992,22	2327382,77			
626	643966,97	2327419,34			
Категория земельного участка: Земли населенных пунктов					
Условный номер земельного участка: ЗУ 262					
Площадь земельного участка: 2000 кв.м.					
Кадастровый квартал: 75:22:721101					
Вид разрешенного использования: Для индивидуального жилищного строительства					
Обозначение характерных точек границ	Координаты, м				
	X	У			
628	644004,15	2327444,70			
626	643966,97	2327419,34			
627	643992,22	2327382,77			
629	644029,40	2327408,13			
628	644004,15	2327444,70			
Категория земельного участка: Земли населенных пунктов					
Условный номер земельного участка: ЗУ 263					
Площадь земельного участка: 2000 кв.м.					
Кадастровый квартал: 75:22:721101					
Вид разрешенного использования: Для индивидуального жилищного строительства					
Обозначение характерных точек границ	Координаты, м				
	X	У			
630	644041,33	2327470,06			
628	644004,15	2327444,70			
629	644029,40	2327408,13			
631	644066,58	2327433,49			
630	644041,33	2327470,06			
Категория земельного участка: Земли населенных пунктов					
Условный номер земельного участка: ЗУ 264					
Площадь земельного участка: 2000 кв.м.					
Кадастровый квартал: 75:22:721101					
Вид разрешенного использования: Для индивидуального жилищного строительства					
Обозначение характерных точек границ	Координаты, м				
	X	У			
632	644078,51	2327495,42			
630	644041,33	2327470,06			
		Подпись	Дата	ООО «Забайкальский краевой центр межевания земель, оценки и строительства»	
Разработал	Цымпилов Д.Д.			Проект межевания	Лист
Проверил	Цымпилова В.Н.				

631	644066,58	2327433,49	
633	644103,76	2327458,85	
632	644078,51	2327495,42	
Категория земельного участка: Земли населенных пунктов			
Условный номер земельного участка: ЗУ 265			
Площадь земельного участка: 2000 кв.м.			
Кадастровый квартал: 75:22:721101			
Вид разрешенного использования: Для индивидуального жилищного строительства			
Обозначение характерных точек границ	Координаты, м		
	X	Y	
634	644121,83	2327524,97	
635	644084,65	2327499,61	
636	644109,90	2327463,04	
637	644147,08	2327488,40	
634	644121,83	2327524,97	
Категория земельного участка: Земли населенных пунктов			
Условный номер земельного участка: ЗУ 266			
Площадь земельного участка: 2000 кв.м.			
Кадастровый квартал: 75:22:721101			
Вид разрешенного использования: Для индивидуального жилищного строительства			
Обозначение характерных точек границ	Координаты, м		
	X	Y	
638	644159,01	2327550,33	
634	644121,83	2327524,97	
637	644147,08	2327488,40	
639	644184,26	2327513,76	
638	644159,01	2327550,33	
Категория земельного участка: Земли населенных пунктов			
Условный номер земельного участка: ЗУ 267			
Площадь земельного участка: 2000 кв.м.			
Кадастровый квартал: 75:22:721101			
Вид разрешенного использования: Для индивидуального жилищного строительства			
Обозначение характерных точек границ	Координаты, м		
	X	Y	
640	644196,19	2327575,69	
638	644159,01	2327550,33	
639	644184,26	2327513,76	
641	644221,44	2327539,12	
640	644196,19	2327575,69	
Категория земельного участка: Земли населенных пунктов			
Условный номер земельного участка: ЗУ 268			
Площадь земельного участка: 2000 кв.м.			
Кадастровый квартал: 75:22:721101			
Вид разрешенного использования: Для индивидуального жилищного строительства			
Обозначение характерных	Координаты, м		
Разработал	Цымпилов Д.Д.	Проект межевания	
Проверил	Цымпилова В.Н.		
	Подпись	Дата	ООО «Забайкальский краевой центр межевания земель, оценки и строительства»
			Лист

точек границ	X	Y	
642	644233,37	2327601,05	
640	644196,19	2327575,69	
641	644221,44	2327539,12	
643	644258,62	2327564,48	
642	644233,37	2327601,05	
Категория земельного участка: Земли населенных пунктов			
Условный номер земельного участка: ЗУ 269			
Площадь земельного участка: 2000 кв.м.			
Кадастровый квартал: 75:22:721101			
Вид разрешенного использования: Для индивидуального жилищного строительства			
Обозначение характерных точек границ	Координаты, м		
	X	Y	
644	643843,49	2327263,23	
645	643806,31	2327237,87	
646	643831,56	2327201,30	
647	643868,74	2327226,66	
644	643843,49	2327263,23	
Категория земельного участка: Земли населенных пунктов			
Условный номер земельного участка: ЗУ 270			
Площадь земельного участка: 2000 кв.м.			
Кадастровый квартал: 75:22:721101			
Вид разрешенного использования: Для индивидуального жилищного строительства			
Обозначение характерных точек границ	Координаты, м		
	X	Y	
648	643880,67	2327288,59	
644	643843,49	2327263,23	
647	643868,74	2327226,66	
649	643905,92	2327252,02	
648	643880,67	2327288,59	
Категория земельного участка: Земли населенных пунктов			
Условный номер земельного участка: ЗУ 271			
Площадь земельного участка: 2000 кв.м.			
Кадастровый квартал: 75:22:721101			
Вид разрешенного использования: Для индивидуального жилищного строительства			
Обозначение характерных точек границ	Координаты, м		
	X	Y	
650	643917,85	2327313,95	
648	643880,67	2327288,59	
649	643905,92	2327252,02	
651	643943,10	2327277,38	
650	643917,85	2327313,95	
Категория земельного участка: Земли населенных пунктов			
Условный номер земельного участка: ЗУ 272			
Площадь земельного участка: 2000 кв.м.			
	Подпись	Дата	ООО «Забайкальский краевой центр межевания земель, оценки и строительства»
Разработал	Цымпилов Д.Д.		Проект межевания
Проверил	Цымпилова В.Н.		

Кадастровый квартал: 75:22:721101				
Вид разрешенного использования: Для индивидуального жилищного строительства				
Обозначение характерных точек границ	Координаты, м			
	X	У		
652	643963,37	2327345,19		
653	643926,19	2327319,83		
654	643951,44	2327283,26		
655	643988,62	2327308,62		
652	643963,37	2327345,19		
Категория земельного участка: Земли населенных пунктов				
Условный номер земельного участка: ЗУ 273				
Площадь земельного участка: 2000 кв.м.				
Кадастровый квартал: 75:22:721101				
Вид разрешенного использования: Для индивидуального жилищного строительства				
Обозначение характерных точек границ	Координаты, м			
	X	У		
656	644000,55	2327370,55		
652	643963,37	2327345,19		
655	643988,62	2327308,62		
657	644025,80	2327333,98		
656	644000,55	2327370,55		
Категория земельного участка: Земли населенных пунктов				
Условный номер земельного участка: ЗУ 274				
Площадь земельного участка: 2000 кв.м.				
Кадастровый квартал: 75:22:721101				
Вид разрешенного использования: Для индивидуального жилищного строительства				
Обозначение характерных точек границ	Координаты, м			
	X	У		
658	644037,73	2327395,91		
656	644000,55	2327370,55		
657	644025,80	2327333,98		
659	644062,98	2327359,34		
658	644037,73	2327395,91		
Категория земельного участка: Земли населенных пунктов				
Условный номер земельного участка: ЗУ 275				
Площадь земельного участка: 2000 кв.м.				
Кадастровый квартал: 75:22:721101				
Вид разрешенного использования: Для индивидуального жилищного строительства				
Обозначение характерных точек границ	Координаты, м			
	X	У		
660	644074,91	2327421,27		
658	644037,73	2327395,91		
659	644062,98	2327359,34		
661	644100,16	2327384,70		
660	644074,91	2327421,27		
		Подпись	Дата	ООО «Забайкальский краевой центр межевания земель, оценки и строительства»
Разработал	Цымпилов Д.Д.			Проект межевания
Проверил	Цымпилова В.Н.			

Категория земельного участка: Земли населенных пунктов					
Условный номер земельного участка: ЗУ 276					
Площадь земельного участка: 2000 кв.м.					
Кадастровый квартал: 75:22:721101					
Вид разрешенного использования: Для индивидуального жилищного строительства					
Обозначение характерных точек границ	Координаты, м				
	X	У			
662	644112,09	2327446,63			
660	644074,91	2327421,27			
661	644100,16	2327384,70			
663	644137,34	2327410,06			
662	644112,09	2327446,63			
Категория земельного участка: Земли населенных пунктов					
Условный номер земельного участка: ЗУ 277					
Площадь земельного участка: 2000 кв.м.					
Кадастровый квартал: 75:22:721101					
Вид разрешенного использования: Для индивидуального жилищного строительства					
Обозначение характерных точек границ	Координаты, м				
	X	У			
664	644155,39	2327476,21			
665	644118,21	2327450,85			
666	644143,46	2327414,28			
667	644180,64	2327439,64			
664	644155,39	2327476,21			
Категория земельного участка: Земли населенных пунктов					
Условный номер земельного участка: ЗУ 278					
Площадь земельного участка: 2000 кв.м.					
Кадастровый квартал: 75:22:721101					
Вид разрешенного использования: Для индивидуального жилищного строительства					
Обозначение характерных точек границ	Координаты, м				
	X	У			
668	644192,57	2327501,57			
664	644155,39	2327476,21			
667	644180,64	2327439,64			
669	644217,82	2327465,00			
668	644192,57	2327501,57			
Категория земельного участка: Земли населенных пунктов					
Условный номер земельного участка: ЗУ 279					
Площадь земельного участка: 2000 кв.м.					
Кадастровый квартал: 75:22:721101					
Вид разрешенного использования: Для индивидуального жилищного строительства					
Обозначение характерных точек границ	Координаты, м				
	X	У			
670	644229,75	2327526,93			
668	644192,57	2327501,57			
		Подпись	Дата	ООО «Забайкальский краевой центр межевания земель, оценки и строительства»	
Разработал	Цымпилов Д.Д.			Проект межевания	Лист
Проверил	Цымпилова В.Н.				



669	644217,82	2327465,00	
671	644255,00	2327490,36	
670	644229,75	2327526,93	
Категория земельного участка: Земли населенных пунктов			
Условный номер земельного участка: ЗУ 280			
Площадь земельного участка: 2000 кв.м.			
Кадастровый квартал: 75:22:721101			
Вид разрешенного использования: Для индивидуального жилищного строительства			
Обозначение характерных точек границ	Координаты, м		
	X	Y	
672	644266,93	2327552,29	
670	644229,75	2327526,93	
671	644255,00	2327490,36	
673	644292,18	2327515,72	
672	644266,93	2327552,29	
Категория земельного участка: Земли населенных пунктов			
Условный номер земельного участка: ЗУ 281			
Площадь земельного участка: 2000 кв.м.			
Кадастровый квартал: 75:22:721101			
Вид разрешенного использования: Для индивидуального жилищного строительства			
Обозначение характерных точек границ	Координаты, м		
	X	Y	
674	643872,69	2327220,81	
675	643835,51	2327195,45	
676	643860,76	2327158,88	
677	643897,94	2327184,24	
674	643872,69	2327220,81	
Категория земельного участка: Земли населенных пунктов			
Условный номер земельного участка: ЗУ 282			
Площадь земельного участка: 2000 кв.м.			
Кадастровый квартал: 75:22:721101			
Вид разрешенного использования: Для индивидуального жилищного строительства			
Обозначение характерных точек границ	Координаты, м		
	X	Y	
678	643909,87	2327246,17	
674	643872,69	2327220,81	
677	643897,94	2327184,24	
679	643935,12	2327209,60	
678	643909,87	2327246,17	
Категория земельного участка: Земли населенных пунктов			
Условный номер земельного участка: ЗУ 283			
Площадь земельного участка: 2000 кв.м.			
Кадастровый квартал: 75:22:721101			
Вид разрешенного использования: Для индивидуального жилищного строительства			
Обозначение характерных	Координаты, м		
Разработал	Подпись	Дата	ООО «Забайкальский краевой центр межевания земель, оценки и строительства»
Проверил			
Цымпилов Д.Д.			Проект межевания
Цымпилова В.Н.			

точек границ	X	Y	
680	643947,05	2327271,53	
678	643909,87	2327246,17	
679	643935,12	2327209,60	
681	643972,30	2327234,96	
680	643947,05	2327271,53	
Категория земельного участка: Земли населенных пунктов			
Условный номер земельного участка: ЗУ 284			
Площадь земельного участка: 2000 кв.м.			
Кадастровый квартал: 75:22:721101			
Вид разрешенного использования: Для индивидуального жилищного строительства			
Обозначение характерных точек границ	Координаты, м		
	X	Y	
682	643992,66	2327302,65	
683	643955,48	2327277,29	
684	643980,73	2327240,72	
685	644017,91	2327266,08	
682	643992,66	2327302,65	
Категория земельного участка: Земли населенных пунктов			
Условный номер земельного участка: ЗУ 285			
Площадь земельного участка: 2000 кв.м.			
Кадастровый квартал: 75:22:721101			
Вид разрешенного использования: Для индивидуального жилищного строительства			
Обозначение характерных точек границ	Координаты, м		
	X	Y	
686	644029,84	2327328,01	
682	643992,66	2327302,65	
685	644017,91	2327266,08	
687	644055,09	2327291,44	
686	644029,84	2327328,01	
Категория земельного участка: Земли населенных пунктов			
Условный номер земельного участка: ЗУ 286			
Площадь земельного участка: 2000 кв.м.			
Кадастровый квартал: 75:22:721101			
Вид разрешенного использования: Для индивидуального жилищного строительства			
Обозначение характерных точек границ	Координаты, м		
	X	Y	
688	644067,02	2327353,37	
686	644029,84	2327328,01	
687	644055,09	2327291,44	
689	644092,27	2327316,80	
688	644067,02	2327353,37	
Категория земельного участка: Земли населенных пунктов			
Условный номер земельного участка: ЗУ 287			
Площадь земельного участка: 2000 кв.м.			
	Подпись	Дата	ООО «Забайкальский краевой центр межевания земель, оценки и строительства»
Разработал	Цымпилов Д.Д.		Проект межевания
Проверил	Цымпилова В.Н.		

Кадастровый квартал: 75:22:721101				
Вид разрешенного использования: Для индивидуального жилищного строительства				
Обозначение характерных точек границ	Координаты, м			
	X	У		
690	644104,20	2327378,73		
688	644067,02	2327353,37		
689	644092,27	2327316,80		
691	644129,45	2327342,16		
690	644104,20	2327378,73		
Категория земельного участка: Земли населенных пунктов				
Условный номер земельного участка: ЗУ 288				
Площадь земельного участка: 2000 кв.м.				
Кадастровый квартал: 75:22:721101				
Вид разрешенного использования: Для индивидуального жилищного строительства				
Обозначение характерных точек границ	Координаты, м			
	X	У		
692	644141,38	2327404,09		
690	644104,20	2327378,73		
691	644129,45	2327342,16		
693	644166,63	2327367,52		
692	644141,38	2327404,09		
Категория земельного участка: Земли населенных пунктов				
Условный номер земельного участка: ЗУ 289				
Площадь земельного участка: 2000 кв.м.				
Кадастровый квартал: 75:22:721101				
Вид разрешенного использования: Для индивидуального жилищного строительства				
Обозначение характерных точек границ	Координаты, м			
	X	У		
694	644184,61	2327433,76		
695	644147,43	2327408,40		
696	644172,68	2327371,83		
697	644209,86	2327397,19		
694	644184,61	2327433,76		
Категория земельного участка: Земли населенных пунктов				
Условный номер земельного участка: ЗУ 290				
Площадь земельного участка: 2000 кв.м.				
Кадастровый квартал: 75:22:721101				
Вид разрешенного использования: Для индивидуального жилищного строительства				
Обозначение характерных точек границ	Координаты, м			
	X	У		
698	644221,79	2327459,12		
694	644184,61	2327433,76		
697	644209,86	2327397,19		
699	644247,04	2327422,55		
698	644221,79	2327459,12		
		Подпись	Дата	ООО «Забайкальский краевой центр межевания земель, оценки и строительства»
Разработал	Цымпилов Д.Д.			Проект межевания
Проверил	Цымпилова В.Н.			

Категория земельного участка: Земли населенных пунктов					
Условный номер земельного участка: ЗУ 291					
Площадь земельного участка: 2000 кв.м.					
Кадастровый квартал: 75:22:721101					
Вид разрешенного использования: Для индивидуального жилищного строительства					
Обозначение характерных точек границ		Координаты, м			
		X		Y	
700		644258,97		2327484,48	
698		644221,79		2327459,12	
699		644247,04		2327422,55	
701		644284,22		2327447,91	
700		644258,97		2327484,48	
Категория земельного участка: Земли населенных пунктов					
Условный номер земельного участка: ЗУ 292					
Площадь земельного участка: 2000 кв.м.					
Кадастровый квартал: 75:22:721101					
Вид разрешенного использования: Для индивидуального жилищного строительства					
Обозначение характерных точек границ		Координаты, м			
		X		Y	
702		644296,15		2327509,84	
700		644258,97		2327484,48	
701		644284,22		2327447,91	
703		644321,40		2327473,27	
702		644296,15		2327509,84	
Категория земельного участка: Земли населенных пунктов					
Условный номер земельного участка: ЗУ 293					
Площадь земельного участка: 2000 кв.м.					
Кадастровый квартал: 75:22:721101					
Вид разрешенного использования: Для индивидуального жилищного строительства					
Обозначение характерных точек границ		Координаты, м			
		X		Y	
704		643943,24		2327197,57	
705		643906,06		2327172,21	
706		643931,31		2327135,64	
707		643968,49		2327161,00	
704		643943,24		2327197,57	
Категория земельного участка: Земли населенных пунктов					
Условный номер земельного участка: ЗУ 294					
Площадь земельного участка: 2000 кв.м.					
Кадастровый квартал: 75:22:721101					
Вид разрешенного использования: Для индивидуального жилищного строительства					
Обозначение характерных точек границ		Координаты, м			
		X		Y	
708		643980,42		2327222,93	
704		643943,24		2327197,57	
		Подпись	Дата	ООО «Забайкальский краевой центр межевания земель, оценки и строительства»	
Разработал	Цымпилов Д.Д.			Проект межевания	Лист
Проверил	Цымпилова В.Н.				

707	643968,49	2327161,00	
709	644005,67	2327186,36	
708	643980,42	2327222,93	
Категория земельного участка: Земли населенных пунктов			
Условный номер земельного участка: ЗУ 295			
Площадь земельного участка: 2000 кв.м.			
Кадастровый квартал: 75:22:721101			
Вид разрешенного использования: Для индивидуального жилищного строительства			
Обозначение характерных точек границ	Координаты, м		
	X	У	
710	644026,22	2327253,89	
711	643989,04	2327228,53	
712	644014,29	2327191,96	
713	644051,47	2327217,32	
710	644026,22	2327253,89	
Категория земельного участка: Земли населенных пунктов			
Условный номер земельного участка: ЗУ 296			
Площадь земельного участка: 2000 кв.м.			
Кадастровый квартал: 75:22:721101			
Вид разрешенного использования: Для индивидуального жилищного строительства			
Обозначение характерных точек границ	Координаты, м		
	X	У	
714	644063,40	2327279,25	
710	644026,22	2327253,89	
713	644051,47	2327217,32	
715	644088,65	2327242,68	
714	644063,40	2327279,25	
Категория земельного участка: Земли населенных пунктов			
Условный номер земельного участка: ЗУ 297			
Площадь земельного участка: 2000 кв.м.			
Кадастровый квартал: 75:22:721101			
Вид разрешенного использования: Для индивидуального жилищного строительства			
Обозначение характерных точек границ	Координаты, м		
	X	У	
716	644100,58	2327304,61	
714	644063,40	2327279,25	
715	644088,65	2327242,68	
717	644125,83	2327268,04	
716	644100,58	2327304,61	
Категория земельного участка: Земли населенных пунктов			
Условный номер земельного участка: ЗУ 298			
Площадь земельного участка: 2000 кв.м.			
Кадастровый квартал: 75:22:721101			
Вид разрешенного использования: Для индивидуального жилищного строительства			
Обозначение характерных	Координаты, м		
Разработал	Цымпилов Д.Д.	Дата	ООО «Забайкальский краевой центр межевания земель, оценки и строительства»
Проверил	Цымпилова В.Н.	Дата	
			Проект межевания
			Лист

точек границ	X	Y			
718	644137,76	2327329,97			
716	644100,58	2327304,61			
717	644125,83	2327268,04			
719	644163,01	2327293,40			
718	644137,76	2327329,97			
Категория земельного участка: Земли населенных пунктов					
Условный номер земельного участка: ЗУ 299					
Площадь земельного участка: 2000 кв.м.					
Кадастровый квартал: 75:22:721101					
Вид разрешенного использования: Для индивидуального жилищного строительства					
Обозначение характерных точек границ	Координаты, м				
	X	Y			
720	644174,94	2327355,33			
718	644137,76	2327329,97			
719	644163,01	2327293,40			
721	644200,19	2327318,76			
720	644174,94	2327355,33			
Категория земельного участка: Земли населенных пунктов					
Условный номер земельного участка: ЗУ 300					
Площадь земельного участка: 2000 кв.м.					
Кадастровый квартал: 75:22:721101					
Вид разрешенного использования: Для индивидуального жилищного строительства					
Обозначение характерных точек границ	Координаты, м				
	X	Y			
722	644218,39	2327384,68			
723	644181,21	2327359,32			
724	644206,46	2327322,75			
725	644243,64	2327348,11			
722	644218,39	2327384,68			
Категория земельного участка: Земли населенных пунктов					
Условный номер земельного участка: ЗУ 301					
Площадь земельного участка: 2000 кв.м.					
Кадастровый квартал: 75:22:721101					
Вид разрешенного использования: Для индивидуального жилищного строительства					
Обозначение характерных точек границ	Координаты, м				
	X	Y			
726	644255,57	2327410,04			
722	644218,39	2327384,68			
725	644243,64	2327348,11			
727	644280,82	2327373,47			
726	644255,57	2327410,04			
Категория земельного участка: Земли населенных пунктов					
Условный номер земельного участка: ЗУ 302					
Площадь земельного участка: 2000 кв.м.					
		Подпись	Дата	ООО «Забайкальский краевой центр межевания земель, оценки и строительства»	
Разработал	Цымпилов Д.Д.			Проект межевания	Лист
Проверил	Цымпилова В.Н.				

Кадастровый квартал: 75:22:721101					
Вид разрешенного использования: Для индивидуального жилищного строительства					
Обозначение характерных точек границ	Координаты, м				
	X	У			
728	644292,75	2327435,40			
726	644255,57	2327410,04			
727	644280,82	2327373,47			
729	644318,00	2327398,83			
728	644292,75	2327435,40			
Категория земельного участка: Земли сельскохозяйственного назначения					
Условный номер земельного участка: ЗУ 303					
Площадь земельного участка: 2000 кв.м.					
Кадастровый квартал: 75:22:721101					
Вид разрешенного использования: Для индивидуального жилищного строительства					
Обозначение характерных точек границ	Координаты, м				
	X	У			
730	644329,93	2327460,76			
728	644292,75	2327435,40			
729	644318,00	2327398,83			
731	644355,18	2327424,19			
730	644329,93	2327460,76			
Категория земельного участка: Земли населенных пунктов					
Условный номер земельного участка: ЗУ 304					
Площадь земельного участка: 1650 кв.м.					
Кадастровый квартал: 75:22:721101					
Вид разрешенного использования: Для индивидуального жилищного строительства					
Обозначение характерных точек границ	Координаты, м				
	X	У			
732	644009,65	2327180,58			
733	643972,47	2327155,22			
734	644010,73	2327127,52			
735	644034,90	2327144,01			
732	644009,65	2327180,58			
Категория земельного участка: Земли населенных пунктов					
Условный номер земельного участка: ЗУ 305					
Площадь земельного участка: 2000 кв.м.					
Кадастровый квартал: 75:22:721101					
Вид разрешенного использования: Для индивидуального жилищного строительства					
Обозначение характерных точек границ	Координаты, м				
	X	У			
736	644055,55	2327211,28			
737	644018,37	2327185,92			
738	644043,62	2327149,35			
		Подпись	Дата	ООО «Забайкальский краевой центр межевания земель, оценки и строительства»	
Разработал	Цымпилов Д.Д.			Проект межевания	Лист
Проверил	Цымпилова В.Н.				

739	644080,80	2327174,71	
736	644055,55	2327211,28	
Категория земельного участка: Земли населенных пунктов			
Условный номер земельного участка: ЗУ 306			
Площадь земельного участка: 2000 кв.м.			
Кадастровый квартал: 75:22:721101			
Вид разрешенного использования: Для индивидуального жилищного строительства			
Обозначение характерных точек границ	Координаты, м		
	X	Y	
740	644092,73	2327236,64	
736	644055,55	2327211,28	
739	644080,80	2327174,71	
741	644117,98	2327200,07	
740	644092,73	2327236,64	
Категория земельного участка: Земли населенных пунктов			
Условный номер земельного участка: ЗУ 307			
Площадь земельного участка: 2000 кв.м.			
Кадастровый квартал: 75:22:721101			
Вид разрешенного использования: Для индивидуального жилищного строительства			
Обозначение характерных точек границ	Координаты, м		
	X	Y	
742	644129,91	2327262,00	
740	644092,73	2327236,64	
741	644117,98	2327200,07	
743	644155,16	2327225,43	
742	644129,91	2327262,00	
Категория земельного участка: Земли населенных пунктов			
Условный номер земельного участка: ЗУ 308			
Площадь земельного участка: 2000 кв.м.			
Кадастровый квартал: 75:22:721101			
Вид разрешенного использования: Для индивидуального жилищного строительства			
Обозначение характерных точек границ	Координаты, м		
	X	Y	
744	644167,09	2327287,36	
742	644129,91	2327262,00	
743	644155,16	2327225,43	
745	644192,34	2327250,79	
744	644167,09	2327287,36	
Категория земельного участка: Земли населенных пунктов			
Условный номер земельного участка: ЗУ 309			
Площадь земельного участка: 2000 кв.м.			
Кадастровый квартал: 75:22:721101			
Вид разрешенного использования: Для индивидуального жилищного строительства			
Обозначение характерных	Координаты, м		
Разработал	Цымпилов Д.Д.	Проект межевания	
Проверил	Цымпилова В.Н.		
	Подпись	Дата	ООО «Забайкальский краевой центр межевания земель, оценки и строительства»
			Лист



точек границ	X	Y			
746	644204,27	2327312,72			
744	644167,09	2327287,36			
745	644192,34	2327250,79			
747	644229,52	2327276,15			
746	644204,27	2327312,72			
Категория земельного участка: Земли населенных пунктов					
Условный номер земельного участка: ЗУ 310					
Площадь земельного участка: 2000 кв.м.					
Кадастровый квартал: 75:22:721101					
Вид разрешенного использования: Для индивидуального жилищного строительства					
Обозначение характерных точек границ	Координаты, м				
	X	Y			
748	644247,95	2327341,72			
749	644210,77	2327316,36			
750	644236,02	2327279,79			
751	644273,20	2327305,15			
748	644247,95	2327341,72			
Категория земельного участка: Земли населенных пунктов					
Условный номер земельного участка: ЗУ 311					
Площадь земельного участка: 2000 кв.м.					
Кадастровый квартал: 75:22:721101					
Вид разрешенного использования: Для индивидуального жилищного строительства					
Обозначение характерных точек границ	Координаты, м				
	X	Y			
752	644285,13	2327367,08			
748	644247,95	2327341,72			
751	644273,20	2327305,15			
753	644310,38	2327330,51			
752	644285,13	2327367,08			
Категория земельного участка: Земли населенных пунктов					
Условный номер земельного участка: ЗУ 312					
Площадь земельного участка: 2000 кв.м.					
Кадастровый квартал: 75:22:721101					
Вид разрешенного использования: Для индивидуального жилищного строительства					
Обозначение характерных точек границ	Координаты, м				
	X	Y			
754	644322,31	2327392,44			
752	644285,13	2327367,08			
753	644310,38	2327330,51			
755	644347,56	2327355,87			
754	644322,31	2327392,44			
Категория земельного участка: Земли населенных пунктов					
Условный номер земельного участка: ЗУ 313					
Площадь земельного участка: 2000 кв.м.					
		Подпись	Дата	ООО «Забайкальский краевой центр межевания земель, оценки и строительства»	
Разработал	Цымпилов Д.Д.			Проект межевания	Лист
Проверил	Цымпилова В.Н.				

Кадастровый квартал: 75:22:721101				
Вид разрешенного использования: Для индивидуального жилищного строительства				
Обозначение характерных точек границ	Координаты, м			
	X	У		
756	644359,49	2327417,80		
754	644322,31	2327392,44		
755	644347,56	2327355,87		
757	644384,74	2327381,23		
756	644359,49	2327417,80		
Категория земельного участка: Земли населенных пунктов				
Условный номер земельного участка: ЗУ 314				
Площадь земельного участка: 2000 кв.м.				
Кадастровый квартал: 75:22:721101				
Вид разрешенного использования: Для индивидуального жилищного строительства				
Обозначение характерных точек границ	Координаты, м			
	X	У		
758	644089,32	2327162,22		
759	644052,20	2327136,99		
760	644077,71	2327100,19		
761	644114,57	2327125,65		
758	644089,32	2327162,22		
Категория земельного участка: Земли населенных пунктов				
Условный номер земельного участка: ЗУ 315				
Площадь земельного участка: 2000 кв.м.				
Кадастровый квартал: 75:22:721101				
Вид разрешенного использования: Для индивидуального жилищного строительства				
Обозначение характерных точек границ	Координаты, м			
	X	У		
762	644126,50	2327187,58		
758	644089,32	2327162,22		
761	644114,57	2327125,65		
763	644151,75	2327151,01		
762	644126,50	2327187,58		
Категория земельного участка: Земли населенных пунктов				
Условный номер земельного участка: ЗУ 316				
Площадь земельного участка: 2000 кв.м.				
Кадастровый квартал: 75:22:721101				
Вид разрешенного использования: Для индивидуального жилищного строительства				
Обозначение характерных точек границ	Координаты, м			
	X	У		
764	644163,68	2327212,94		
762	644126,50	2327187,58		
763	644151,75	2327151,01		
765	644188,93	2327176,37		
764	644163,68	2327212,94		
		Подпись	Дата	ООО «Забайкальский краевой центр межевания земель, оценки и строительства»
Разработал	Цымпилов Д.Д.			Проект межевания
Проверил	Цымпилова В.Н.			

Категория земельного участка: Земли населенных пунктов					
Условный номер земельного участка: ЗУ 317					
Площадь земельного участка: 2000 кв.м.					
Кадастровый квартал: 75:22:721101					
Вид разрешенного использования: Для индивидуального жилищного строительства					
Обозначение характерных точек границ		Координаты, м			
		X		Y	
766		644200,86		2327238,30	
764		644163,68		2327212,94	
765		644188,93		2327176,37	
767		644226,11		2327201,73	
766		644200,86		2327238,30	
Категория земельного участка: Земли населенных пунктов					
Условный номер земельного участка: ЗУ 318					
Площадь земельного участка: 2000 кв.м.					
Кадастровый квартал: 75:22:721101					
Вид разрешенного использования: Для индивидуального жилищного строительства					
Обозначение характерных точек границ		Координаты, м			
		X		Y	
768		644238,04		2327263,66	
766		644200,86		2327238,30	
767		644226,11		2327201,73	
769		644263,29		2327227,09	
768		644238,04		2327263,66	
Категория земельного участка: Земли населенных пунктов					
Условный номер земельного участка: ЗУ 319					
Площадь земельного участка: 2000 кв.м.					
Кадастровый квартал: 75:22:721101					
Вид разрешенного использования: Для индивидуального жилищного строительства					
Обозначение характерных точек границ		Координаты, м			
		X		Y	
770		644281,40		2327293,14	
771		644244,22		2327267,78	
772		644269,47		2327231,21	
773		644306,65		2327256,57	
770		644281,40		2327293,14	
Категория земельного участка: Земли населенных пунктов					
Условный номер земельного участка: ЗУ 320					
Площадь земельного участка: 2000 кв.м.					
Кадастровый квартал: 75:22:721101					
Вид разрешенного использования: Для индивидуального жилищного строительства					
Обозначение характерных точек границ		Координаты, м			
		X		Y	
774		644318,58		2327318,50	
770		644281,40		2327293,14	
		Подпись	Дата	ООО «Забайкальский краевой центр межевания земель, оценки и строительства»	
Разработал	Цымпилов Д.Д.			Проект межевания	Лист
Проверил	Цымпилова В.Н.				

773	644306,65	2327256,57	
775	644343,83	2327281,93	
774	644318,58	2327318,50	
Категория земельного участка: Земли населенных пунктов			
Условный номер земельного участка: ЗУ 321			
Площадь земельного участка: 2000 кв.м.			
Кадастровый квартал: 75:22:721101			
Вид разрешенного использования: Для индивидуального жилищного строительства			
Обозначение характерных точек границ	Координаты, м		
	X	Y	
776	644355,76	2327343,86	
774	644318,58	2327318,50	
775	644343,83	2327281,93	
777	644381,01	2327307,29	
776	644355,76	2327343,86	
Категория земельного участка: Земли населенных пунктов			
Условный номер земельного участка: ЗУ 322			
Площадь земельного участка: 2000 кв.м.			
Кадастровый квартал: 75:22:721101			
Вид разрешенного использования: Для индивидуального жилищного строительства			
Обозначение характерных точек границ	Координаты, м		
	X	Y	
778	644392,94	2327369,22	
776	644355,76	2327343,86	
777	644381,01	2327307,29	
779	644418,19	2327332,65	
778	644392,94	2327369,22	
Категория земельного участка: Земли населенных пунктов			
Условный номер земельного участка: ЗУ 323			
Площадь земельного участка: 2000 кв.м.			
Кадастровый квартал: 75:22:721101			
Вид разрешенного использования: Для индивидуального жилищного строительства			
Обозначение характерных точек границ	Координаты, м		
	X	Y	
780	644155,90	2327144,87	
781	644118,72	2327119,51	
782	644143,97	2327082,94	
783	644181,15	2327108,30	
780	644155,90	2327144,87	
Категория земельного участка: Земли населенных пунктов			
Условный номер земельного участка: ЗУ 324			
Площадь земельного участка: 2000 кв.м.			
Кадастровый квартал: 75:22:721101			
Вид разрешенного использования: Для индивидуального жилищного строительства			
Обозначение характерных	Координаты, м		
Разработал	Цымпилов Д.Д.	Проект межевания	Лист
Проверил	Цымпилова В.Н.		
	Подпись	Дата	ООО «Забайкальский краевой центр межевания земель, оценки и строительства»

точек границ	X	Y			
784	644193,08	2327170,23			
780	644155,90	2327144,87			
783	644181,15	2327108,30			
785	644218,33	2327133,66			
784	644193,08	2327170,23			
Категория земельного участка: Земли населенных пунктов					
Условный номер земельного участка: ЗУ 325					
Площадь земельного участка: 2000 кв.м.					
Кадастровый квартал: 75:22:721101					
Вид разрешенного использования: Для индивидуального жилищного строительства					
Обозначение характерных точек границ	Координаты, м				
	X	Y			
786	644230,26	2327195,59			
784	644193,08	2327170,23			
785	644218,33	2327133,66			
787	644255,51	2327159,02			
786	644230,26	2327195,59			
Категория земельного участка: Земли населенных пунктов					
Условный номер земельного участка: ЗУ 326					
Площадь земельного участка: 2000 кв.м.					
Кадастровый квартал: 75:22:721101					
Вид разрешенного использования: Для индивидуального жилищного строительства					
Обозначение характерных точек границ	Координаты, м				
	X	Y			
788	644267,44	2327220,95			
786	644230,26	2327195,59			
787	644255,51	2327159,02			
789	644292,69	2327184,38			
788	644267,44	2327220,95			
Категория земельного участка: Земли населенных пунктов					
Условный номер земельного участка: ЗУ 327					
Площадь земельного участка: 2000 кв.м.					
Кадастровый квартал: 75:22:721101					
Вид разрешенного использования: Для индивидуального жилищного строительства					
Обозначение характерных точек границ	Координаты, м				
	X	Y			
790	644310,60	2327250,71			
791	644273,42	2327225,35			
792	644298,67	2327188,78			
793	644335,85	2327214,14			
790	644310,60	2327250,71			
Категория земельного участка: Земли населенных пунктов					
Условный номер земельного участка: ЗУ 328					
Площадь земельного участка: 2000 кв.м.					
		Подпись	Дата	ООО «Забайкальский краевой центр межевания земель, оценки и строительства»	
Разработал	Цымпилов Д.Д.			Проект межевания	Лист
Проверил	Цымпилова В.Н.				

Кадастровый квартал: 75:22:721101				
Вид разрешенного использования: Для индивидуального жилищного строительства				
Обозначение характерных точек границ	Координаты, м			
	X	У		
794	644347,78	2327276,07		
790	644310,60	2327250,71		
793	644335,85	2327214,14		
795	644373,03	2327239,50		
794	644347,78	2327276,07		
Категория земельного участка: Земли населенных пунктов				
Условный номер земельного участка: ЗУ 329				
Площадь земельного участка: 2000 кв.м.				
Кадастровый квартал: 75:22:721101				
Вид разрешенного использования: Для индивидуального жилищного строительства				
Обозначение характерных точек границ	Координаты, м			
	X	У		
796	644384,96	2327301,43		
794	644347,78	2327276,07		
795	644373,03	2327239,50		
797	644410,21	2327264,86		
796	644384,96	2327301,43		
Категория земельного участка: Земли населенных пунктов				
Условный номер земельного участка: ЗУ 330				
Площадь земельного участка: 2000 кв.м.				
Кадастровый квартал: 75:22:721101				
Вид разрешенного использования: Для индивидуального жилищного строительства				
Обозначение характерных точек границ	Координаты, м			
	X	У		
798	644422,14	2327326,79		
796	644384,96	2327301,43		
797	644410,21	2327264,86		
799	644447,39	2327290,22		
798	644422,14	2327326,79		
Категория земельного участка: Земли населенных пунктов				
Условный номер земельного участка: ЗУ 331				
Площадь земельного участка: 2000 кв.м.				
Кадастровый квартал: 75:22:721101				
Вид разрешенного использования: Для индивидуального жилищного строительства				
Обозначение характерных точек границ	Координаты, м			
	X	У		
800	644226,58	2327121,56		
801	644189,40	2327096,20		
802	644214,65	2327059,63		
803	644251,83	2327084,99		
800	644226,58	2327121,56		
		Подпись	Дата	ООО «Забайкальский краевой центр межевания земель, оценки и строительства»
Разработал	Цымпилов Д.Д.			Проект межевания
Проверил	Цымпилова В.Н.			

Категория земельного участка: Земли населенных пунктов					
Условный номер земельного участка: ЗУ 332					
Площадь земельного участка: 2000 кв.м.					
Кадастровый квартал: 75:22:721101					
Вид разрешенного использования: Для индивидуального жилищного строительства					
Обозначение характерных точек границ		Координаты, м			
		X		Y	
804		644263,76		2327146,92	
800		644226,58		2327121,56	
803		644251,83		2327084,99	
805		644289,01		2327110,35	
804		644263,76		2327146,92	
Категория земельного участка: Земли населенных пунктов					
Условный номер земельного участка: ЗУ 333					
Площадь земельного участка: 2000 кв.м.					
Кадастровый квартал: 75:22:721101					
Вид разрешенного использования: Для индивидуального жилищного строительства					
Обозначение характерных точек границ		Координаты, м			
		X		Y	
806		644300,94		2327172,28	
804		644263,76		2327146,92	
805		644289,01		2327110,35	
807		644326,19		2327135,71	
806		644300,94		2327172,28	
Категория земельного участка: Земли населенных пунктов					
Условный номер земельного участка: ЗУ 334					
Площадь земельного участка: 2000 кв.м.					
Кадастровый квартал: 75:22:721101					
Вид разрешенного использования: Для индивидуального жилищного строительства					
Обозначение характерных точек границ		Координаты, м			
		X		Y	
808		644344,36		2327201,65	
809		644307,18		2327176,29	
810		644332,43		2327139,72	
811		644369,61		2327165,08	
808		644344,36		2327201,65	
Категория земельного участка: Земли населенных пунктов					
Условный номер земельного участка: ЗУ 335					
Площадь земельного участка: 2000 кв.м.					
Кадастровый квартал: 75:22:721101					
Вид разрешенного использования: Для индивидуального жилищного строительства					
Обозначение характерных точек границ		Координаты, м			
		X		Y	
812		644381,54		2327227,01	
808		644344,36		2327201,65	
		Подпись	Дата	ООО «Забайкальский краевой центр межевания земель, оценки и строительства»	
Разработал	Цымпилов Д.Д.			Проект межевания	Лист
Проверил	Цымпилова В.Н.				

811	644369,61	2327165,08	
813	644406,79	2327190,44	
812	644381,54	2327227,01	
Категория земельного участка: Земли населенных пунктов			
Условный номер земельного участка: ЗУ 336			
Площадь земельного участка: 2000 кв.м.			
Кадастровый квартал: 75:22:721101			
Вид разрешенного использования: Для индивидуального жилищного строительства			
Обозначение характерных точек границ	Координаты, м		
	X	У	
814	644418,72	2327252,37	
812	644381,54	2327227,01	
813	644406,79	2327190,44	
815	644443,97	2327215,80	
814	644418,72	2327252,37	
Категория земельного участка: Земли населенных пунктов			
Условный номер земельного участка: ЗУ 337			
Площадь земельного участка: 2000 кв.м.			
Кадастровый квартал: 75:22:721101			
Вид разрешенного использования: Для индивидуального жилищного строительства			
Обозначение характерных точек границ	Координаты, м		
	X	У	
816	644455,90	2327277,73	
814	644418,72	2327252,37	
815	644443,97	2327215,80	
817	644481,15	2327241,16	
816	644455,90	2327277,73	
Категория земельного участка: Земли населенных пунктов			
Условный номер земельного участка: ЗУ 338			
Площадь земельного участка: 1704 кв.м.			
Кадастровый квартал: 75:22:721101			
Вид разрешенного использования: Для индивидуального жилищного строительства			
Обозначение характерных точек границ	Координаты, м		
	X	У	
818	644255,85	2327079,04	
819	644218,67	2327053,68	
820	644254,94	2327024,63	
821	644281,10	2327042,47	
818	644255,85	2327079,04	
Категория земельного участка: Земли населенных пунктов			
Условный номер земельного участка: ЗУ 339			
Площадь земельного участка: 2000 кв.м.			
Кадастровый квартал: 75:22:721101			
Вид разрешенного использования: Для индивидуального жилищного строительства			
Обозначение характерных	Координаты, м		
Разработал	Цымпилов Д.Д.	Проект межевания	Лист
Проверил	Цымпилова В.Н.		
	Подпись	Дата	ООО «Забайкальский краевой центр межевания земель, оценки и строительства»



точек границ	X	У			
822	644293,03	2327104,40			
818	644255,85	2327079,04			
821	644281,10	2327042,47			
823	644318,28	2327067,83			
822	644293,03	2327104,40			
Категория земельного участка: Земли населенных пунктов					
Условный номер земельного участка: ЗУ 340					
Площадь земельного участка: 2000 кв.м.					
Кадастровый квартал: 75:22:721101					
Вид разрешенного использования: Для индивидуального жилищного строительства					
Обозначение характерных точек границ	Координаты, м				
	X	У			
824	644330,21	2327129,76			
822	644293,03	2327104,40			
823	644318,28	2327067,83			
825	644355,46	2327093,19			
824	644330,21	2327129,76			
Категория земельного участка: Земли населенных пунктов					
Условный номер земельного участка: ЗУ 341					
Площадь земельного участка: 2000 кв.м.					
Кадастровый квартал: 75:22:721101					
Вид разрешенного использования: Для индивидуального жилищного строительства					
Обозначение характерных точек границ	Координаты, м				
	X	У			
826	644373,47	2327159,36			
827	644336,29	2327134,00			
828	644361,54	2327097,43			
829	644398,72	2327122,79			
826	644373,47	2327159,36			
Категория земельного участка: Земли населенных пунктов					
Условный номер земельного участка: ЗУ 342					
Площадь земельного участка: 2000 кв.м.					
Кадастровый квартал: 75:22:721101					
Вид разрешенного использования: Для индивидуального жилищного строительства					
Обозначение характерных точек границ	Координаты, м				
	X	У			
830	644410,65	2327184,72			
826	644373,47	2327159,36			
829	644398,72	2327122,79			
831	644435,90	2327148,15			
830	644410,65	2327184,72			
Категория земельного участка: Земли населенных пунктов					
Условный номер земельного участка: ЗУ 343					
Площадь земельного участка: 2000 кв.м.					
		Подпись	Дата	ООО «Забайкальский краевой центр межевания земель, оценки и строительства»	
Разработал	Цымпилов Д.Д.			Проект межевания	Лист
Проверил	Цымпилова В.Н.				

Кадастровый квартал: 75:22:721101				
Вид разрешенного использования: Для индивидуального жилищного строительства				
Обозначение характерных точек границ	Координаты, м			
	X	У		
832	644447,83	2327210,08		
830	644410,65	2327184,72		
831	644435,90	2327148,15		
833	644473,08	2327173,51		
832	644447,83	2327210,08		
Категория земельного участка: Земли населенных пунктов				
Условный номер земельного участка: ЗУ 344				
Площадь земельного участка: 2000 кв.м.				
Кадастровый квартал: 75:22:721101				
Вид разрешенного использования: Для индивидуального жилищного строительства				
Обозначение характерных точек границ	Координаты, м			
	X	У		
834	644485,01	2327235,44		
832	644447,83	2327210,08		
833	644473,08	2327173,51		
835	644510,26	2327198,87		
834	644485,01	2327235,44		
Категория земельного участка: Земли населенных пунктов				
Условный номер земельного участка: ЗУ 345				
Площадь земельного участка: 2000 кв.м.				
Кадастровый квартал: 75:22:721101				
Вид разрешенного использования: Для индивидуального жилищного строительства				
Обозначение характерных точек границ	Координаты, м			
	X	У		
836	644326,48	2327055,80		
837	644289,30	2327030,44		
838	644314,85	2326993,83		
839	644351,73	2327019,23		
836	644326,48	2327055,80		
Категория земельного участка: Земли населенных пунктов				
Условный номер земельного участка: ЗУ 346				
Площадь земельного участка: 2000 кв.м.				
Кадастровый квартал: 75:22:721101				
Вид разрешенного использования: Для индивидуального жилищного строительства				
Обозначение характерных точек границ	Координаты, м			
	X	У		
840	644363,66	2327081,16		
836	644326,48	2327055,80		
839	644351,73	2327019,23		
841	644388,91	2327044,59		
840	644363,66	2327081,16		
		Подпись	Дата	ООО «Забайкальский краевой центр межевания земель, оценки и строительства»
Разработал	Цымпилов Д.Д.			Проект межевания
Проверил	Цымпилова В.Н.			

Категория земельного участка: Земли населенных пунктов					
Условный номер земельного участка: ЗУ 347					
Площадь земельного участка: 2000 кв.м.					
Кадастровый квартал: 75:22:721101					
Вид разрешенного использования: Для индивидуального жилищного строительства					
Обозначение характерных точек границ	Координаты, м				
	X	У			
842	644406,95	2327110,72			
843	644369,77	2327085,36			
844	644395,02	2327048,79			
845	644432,20	2327074,15			
842	644406,95	2327110,72			
Категория земельного участка: Земли населенных пунктов					
Условный номер земельного участка: ЗУ 348					
Площадь земельного участка: 2000 кв.м.					
Кадастровый квартал: 75:22:721101					
Вид разрешенного использования: Для индивидуального жилищного строительства					
Обозначение характерных точек границ	Координаты, м				
	X	У			
846	644444,13	2327136,08			
842	644406,95	2327110,72			
845	644432,20	2327074,15			
847	644469,38	2327099,51			
846	644444,13	2327136,08			
Категория земельного участка: Земли населенных пунктов					
Условный номер земельного участка: ЗУ 349					
Площадь земельного участка: 2000 кв.м.					
Кадастровый квартал: 75:22:721101					
Вид разрешенного использования: Для индивидуального жилищного строительства					
Обозначение характерных точек границ	Координаты, м				
	X	У			
848	644481,31	2327161,44			
846	644444,13	2327136,08			
847	644469,38	2327099,51			
849	644506,56	2327124,87			
848	644481,31	2327161,44			
Категория земельного участка: Земли населенных пунктов					
Условный номер земельного участка: ЗУ 350					
Площадь земельного участка: 2000 кв.м.					
Кадастровый квартал: 75:22:721101					
Вид разрешенного использования: Для индивидуального жилищного строительства					
Обозначение характерных точек границ	Координаты, м				
	X	У			
850	644518,49	2327186,80			
848	644481,31	2327161,44			
		Подпись	Дата	ООО «Забайкальский краевой центр межевания земель, оценки и строительства»	
Разработал	Цымпилов Д.Д.			Проект межевания	Лист
Проверил	Цымпилова В.Н.				

849	644506,56	2327124,87			
851	644543,74	2327150,23			
850	644518,49	2327186,80			
Категория земельного участка: Земли сельскохозяйственного назначения					
Условный номер земельного участка: ЗУ 351					
Площадь земельного участка: 2000 кв.м.					
Кадастровый квартал: 75:22:721101					
Вид разрешенного использования: Для индивидуального жилищного строительства					
Обозначение характерных точек границ	Координаты, м				
	X	Y			
852	644392,91	2327038,67			
853	644355,73	2327013,31			
854	644380,98	2326976,74			
855	644418,16	2327002,10			
852	644392,91	2327038,67			
Категория земельного участка: Земли населенных пунктов					
Условный номер земельного участка: ЗУ 352					
Площадь земельного участка: 2000 кв.м.					
Кадастровый квартал: 75:22:721101					
Вид разрешенного использования: Для индивидуального жилищного строительства					
Обозначение характерных точек границ	Координаты, м				
	X	Y			
856	644436,36	2327067,99			
857	644399,18	2327042,63			
858	644424,43	2327006,06			
859	644461,61	2327031,42			
856	644436,36	2327067,99			
Категория земельного участка: Земли населенных пунктов					
Условный номер земельного участка: ЗУ 353					
Площадь земельного участка: 2000 кв.м.					
Кадастровый квартал: 75:22:721101					
Вид разрешенного использования: Для индивидуального жилищного строительства					
Обозначение характерных точек границ	Координаты, м				
	X	Y			
860	644473,54	2327093,35			
856	644436,36	2327067,99			
859	644461,61	2327031,42			
861	644498,79	2327056,78			
860	644473,54	2327093,35			
Категория земельного участка: Земли населенных пунктов					
Условный номер земельного участка: ЗУ 354					
Площадь земельного участка: 2000 кв.м.					
Кадастровый квартал: 75:22:721101					
		Подпись	Дата	ООО «Забайкальский краевой центр межевания земель, оценки и строительства»	
Разработал	Цымпилов Д.Д.			Проект межевания	Лист
Проверил	Цымпилова В.Н.				

Вид разрешенного использования: Для индивидуального жилищного строительства					
Обозначение характерных точек границ	Координаты, м				
	X	У			
862	644510,72	2327118,71			
860	644473,54	2327093,35			
861	644498,79	2327056,78			
863	644535,97	2327082,14			
862	644510,72	2327118,71			
Категория земельного участка: Земли населенных пунктов					
Условный номер земельного участка: ЗУ 355					
Площадь земельного участка: 2000 кв.м.					
Кадастровый квартал: 75:22:721101					
Вид разрешенного использования: Для индивидуального жилищного строительства					
Обозначение характерных точек границ	Координаты, м				
	X	У			
864	644547,90	2327144,07			
862	644510,72	2327118,71			
863	644535,97	2327082,14			
865	644573,15	2327107,50			
864	644547,90	2327144,07			
Категория земельного участка: Земли населенных пунктов					
Условный номер земельного участка: ЗУ 356					
Площадь земельного участка: 1692 кв.м.					
Кадастровый квартал: 75:22:721101					
Вид разрешенного использования: Для индивидуального жилищного строительства					
Обозначение характерных точек границ	Координаты, м				
	X	У			
866	644426,65	2326989,66			
867	644384,66	2326961,12			
868	644431,06	2326938,82			
869	644451,90	2326953,09			
866	644426,65	2326989,66			
Категория земельного участка: Земли населенных пунктов					
Условный номер земельного участка: ЗУ 357					
Площадь земельного участка: 2000 кв.м.					
Кадастровый квартал: 75:22:721101					
Вид разрешенного использования: Для индивидуального жилищного строительства					
Обозначение характерных точек границ	Координаты, м				
	X	У			
870	644470,12	2327018,95			
871	644432,94	2326993,65			
872	644458,19	2326957,02			
873	644495,37	2326982,38			
870	644470,12	2327018,95			
Категория земельного участка: Земли населенных пунктов					
		Подпись	Дата	ООО «Забайкальский краевой центр межевания земель, оценки и строительства»	
Разработал	Цымпилов Д.Д.			Проект межевания	Лист
Проверил	Цымпилова В.Н.				

Условный номер земельного участка: ЗУ 358					
Площадь земельного участка: 2000 кв.м.					
Кадастровый квартал: 75:22:721101					
Вид разрешенного использования: Для индивидуального жилищного строительства					
Обозначение характерных точек границ	Координаты, м				
	X	У			
874	644507,30	2327044,31			
870	644470,12	2327018,95			
873	644495,37	2326982,38			
875	644532,55	2327007,74			
874	644507,30	2327044,31			
Категория земельного участка: Земли населенных пунктов					
Условный номер земельного участка: ЗУ 359					
Площадь земельного участка: 2000 кв.м.					
Кадастровый квартал: 75:22:721101					
Вид разрешенного использования: Для индивидуального жилищного строительства					
Обозначение характерных точек границ	Координаты, м				
	X	У			
876	644544,48	2327069,67			
874	644507,30	2327044,31			
875	644532,55	2327007,74			
877	644569,73	2327033,10			
876	644544,48	2327069,67			
Категория земельного участка: Земли населенных пунктов					
Условный номер земельного участка: ЗУ 360					
Площадь земельного участка: 2000 кв.м.					
Кадастровый квартал: 75:22:721101					
Вид разрешенного использования: Для индивидуального жилищного строительства					
Обозначение характерных точек границ	Координаты, м				
	X	У			
878	644581,66	2327095,03			
876	644544,48	2327069,67			
877	644569,73	2327033,10			
879	644606,91	2327058,46			
878	644581,66	2327095,03			
Категория земельного участка: Земли населенных пунктов					
Условный номер земельного участка: ЗУ 361					
Площадь земельного участка: 2000 кв.м.					
Кадастровый квартал: 75:22:721101					
Вид разрешенного использования: Для индивидуального жилищного строительства					
Обозначение характерных точек границ	Координаты, м				
	X	У			
880	644499,31	2326976,54			
881	644462,13	2326951,18			
882	644487,38	2326914,61			
		Подпись	Дата	ООО «Забайкальский краевой центр межевания земель, оценки и строительства»	
Разработал	Цымпилов Д.Д.			Проект межевания	Лист
Проверил	Цымпилова В.Н.				

883	644524,56	2326939,97				
880	644499,31	2326976,54				
Категория земельного участка: Земли населенных пунктов						
Условный номер земельного участка: ЗУ 362						
Площадь земельного участка: 2000 кв.м.						
Кадастровый квартал: 75:22:721101						
Вид разрешенного использования: Для индивидуального жилищного строительства						
Обозначение характерных точек границ	Координаты, м					
	X	Y				
884	644536,49	2327001,90				
880	644499,31	2326976,54				
883	644524,56	2326939,97				
885	644561,74	2326965,33				
884	644536,49	2327001,90				
Категория земельного участка: Земли населенных пунктов						
Условный номер земельного участка: ЗУ 363						
Площадь земельного участка: 2000 кв.м.						
Кадастровый квартал: 75:22:721101						
Вид разрешенного использования: Для индивидуального жилищного строительства						
Обозначение характерных точек границ	Координаты, м					
	X	Y				
886	644573,67	2327027,26				
884	644536,49	2327001,90				
885	644561,74	2326965,33				
887	644598,92	2326990,69				
886	644573,67	2327027,26				
Категория земельного участка: Земли населенных пунктов						
Условный номер земельного участка: ЗУ 364						
Площадь земельного участка: 2000 кв.м.						
Кадастровый квартал: 75:22:721101						
Вид разрешенного использования: Для индивидуального жилищного строительства						
Обозначение характерных точек границ	Координаты, м					
	X	Y				
888	644610,85	2327052,62				
886	644573,67	2327027,26				
887	644598,92	2326990,69				
889	644636,10	2327016,05				
888	644610,85	2327052,62				
Категория земельного участка: Земли населенных пунктов						
Условный номер земельного участка: ЗУ 365						
Площадь земельного участка: 2000 кв.м.						
Кадастровый квартал: 75:22:721101						
Вид разрешенного использования: Для индивидуального жилищного строительства						
Обозначение характерных точек границ	Координаты, м					
	X	Y				
Разработал	Цымпилов Д.Д.	Подпись	Дата	ООО «Забайкальский краевой центр межевания земель, оценки и строительства»	Проект межевания	Лист
Проверил	Цымпилова В.Н.					

890	644570,10	2326952,95		
891	644532,92	2326927,59		
892	644558,17	2326891,02		
893	644595,35	2326916,38		
890	644570,10	2326952,95		
Категория земельного участка: Земли населенных пунктов				
Условный номер земельного участка: ЗУ 366				
Площадь земельного участка: 2000 кв.м.				
Кадастровый квартал: 75:22:721101				
Вид разрешенного использования: Для индивидуального жилищного строительства				
Обозначение характерных точек границ	Координаты, м			
	X	Y		
894	644607,28	2326978,31		
890	644570,10	2326952,95		
893	644595,35	2326916,38		
895	644632,53	2326941,74		
894	644607,28	2326978,31		
Категория земельного участка: Земли населенных пунктов				
Условный номер земельного участка: ЗУ 367				
Площадь земельного участка: 2000 кв.м.				
Кадастровый квартал: 75:22:721101				
Вид разрешенного использования: Для индивидуального жилищного строительства				
Обозначение характерных точек границ	Координаты, м			
	X	Y		
896	644644,46	2327003,67		
894	644607,28	2326978,31		
895	644632,53	2326941,74		
897	644669,71	2326967,10		
896	644644,46	2327003,67		
Категория земельного участка: Земли населенных пунктов				
Условный номер земельного участка: ЗУ 368				
Площадь земельного участка: 2000 кв.м.				
Кадастровый квартал: 75:22:721101				
Вид разрешенного использования: Для территорий общего пользования				
Обозначение характерных точек границ	Координаты, м			
	X	Y		
1	643147,33	2327899,06		
2	643152,33	2327878,46		
3	643163,93	2327844,46		
4	643176,73	2327801,66		
5	643183,13	2327776,86		
6	643186,33	2327755,26		
7	643189,33	2327736,86		
	Подпись	Дата	ООО «Забайкальский краевой центр межевания земель, оценки и строительства»	
Разработал	Цымпилов Д.Д.		Проект межевания	Лист
Проверил	Цымпилова В.Н.			



8	643194,93	2327718,66
9	643201,53	2327694,86
10	643216,73	2327663,26
11	643232,23	2327631,66
12	643241,23	2327616,26
13	643262,83	2327588,66
14	643286,03	2327571,66
15	643296,63	2327561,56
16	643323,63	2327521,16
17	643344,23	2327494,56
18	643363,03	2327467,76
19	643387,03	2327436,76
20	643406,83	2327425,96
21	643439,63	2327414,76
22	643464,23	2327404,16
23	643504,03	2327379,36
24	643534,43	2327368,16
25	643569,03	2327356,36
26	643588,03	2327351,56
27	643623,43	2327338,76
28	643652,53	2327320,66
29	643668,93	2327305,26
30	643692,53	2327276,26
31	643707,13	2327261,06
32	643724,93	2327247,86
33	643750,73	2327240,86
34	643767,93	2327240,66
35	643798,13	2327224,06
36	643837,13	2327175,46
37	643877,93	2327125,86
38	643895,33	2327118,26
39	643922,13	2327118,66
40	643948,73	2327123,66
41	644017,33	2327119,06
42	644067,73	2327103,86
43	644101,13	2327087,86
44	644131,93	2327067,26
45	644154,73	2327055,86
46	644212,33	2327030,86
47	644308,93	2326995,06

		Подпись	Дата	ООО «Забайкальский краевой центр межевания земель, оценки и строительства»	
Разработал	Цымпилов Д.Д.			Проект межевания	Лист
Проверил	Цымпилова В.Н.				

48	644400,13	2326949,66
49	644484,33	2326913,66
50	644538,13	2326893,86
51	644582,73	2326881,26
52	644687,52	2326878,34
53	644751,52	2326916,34
54	643756,28	2328375,12
55	643196,86	2327987,77
56	643149,33	2327954,86
57	643147,83	2327938,36
1	643147,33	2327899,06
58	643182,77	2327905,72
59	643219,95	2327931,08
60	643257,13	2327956,44
61	643294,31	2327981,80
62	643331,49	2328007,16
63	643368,67	2328032,52
64	643405,85	2328057,88
65	643380,60	2328094,45
66	643343,42	2328069,09
67	643306,24	2328043,73
68	643269,06	2328018,37
69	643231,88	2327993,01
70	643194,70	2327967,65
71	643157,52	2327942,29
58	643182,77	2327905,72
72	643414,06	2328063,96
73	643451,24	2328089,32
74	643488,42	2328114,68
75	643525,60	2328140,04
76	643562,78	2328165,40
77	643599,96	2328190,76
78	643574,71	2328227,33
79	643537,53	2328201,97
80	643500,35	2328176,61
81	643463,17	2328151,25
82	643425,99	2328125,89
83	643388,81	2328100,53
72	643414,06	2328063,96
84	643605,92	2328195,25

		Подпись	Дата	ООО «Забайкальский краевой центр межевания земель, оценки и строительства»	
Разработал	Цымпилов Д.Д.			Проект межевания	Лист
Проверил	Цымпилова В.Н.				

85	643643,10	2328220,61
86	643680,28	2328245,97
87	643717,46	2328271,33
88	643754,64	2328296,69
89	643729,39	2328333,26
90	643692,21	2328307,90
91	643655,03	2328282,54
92	643617,85	2328257,18
93	643580,67	2328231,82
84	643605,92	2328195,25
94	643788,86	2328246,98
95	643763,61	2328283,55
96	643726,43	2328258,19
97	643689,25	2328232,83
98	643652,07	2328207,47
99	643614,89	2328182,11
100	643640,14	2328145,54
101	643677,32	2328170,90
102	643714,50	2328196,26
103	643751,68	2328221,62
94	643788,86	2328246,98
104	643634,19	2328141,02
105	643608,94	2328177,59
106	643571,76	2328152,23
107	643534,58	2328126,87
108	643497,40	2328101,51
109	643460,22	2328076,15
110	643423,04	2328050,79
111	643448,29	2328014,22
112	643485,47	2328039,58
113	643522,65	2328064,94
114	643559,83	2328090,30
115	643597,01	2328115,66
104	643634,19	2328141,02
116	643439,57	2328008,89
117	643414,32	2328045,46
118	643377,14	2328020,10
119	643339,96	2327994,74
120	643302,78	2327969,38
121	643265,60	2327944,02

		Подпись	Дата	ООО «Забайкальский краевой центр межевания земель, оценки и строительства»	
Разработал	Цымпилов Д.Д.			Проект межевания	Лист
Проверил	Цымпилова В.Н.				

122	643228,42	2327918,66
123	643191,24	2327893,30
124	643161,18	2327872,80
125	643179,17	2327831,11
126	643216,49	2327856,73
127	643253,67	2327882,09
128	643290,85	2327907,45
129	643328,03	2327932,81
130	643365,21	2327958,17
131	643402,39	2327983,53
116	643439,57	2328008,89
132	643468,79	2327966,45
133	643443,54	2328003,02
134	643406,36	2327977,66
135	643369,18	2327952,30
136	643332,00	2327926,94
137	643294,82	2327901,58
138	643257,64	2327876,22
139	643220,46	2327850,86
140	643183,28	2327825,50
141	643208,53	2327788,93
142	643245,71	2327814,29
143	643282,89	2327839,65
144	643320,07	2327865,01
145	643357,25	2327890,37
146	643394,43	2327915,73
147	643431,61	2327941,09
132	643468,79	2327966,45
148	643477,29	2327972,11
149	643514,47	2327997,47
150	643551,65	2328022,83
151	643588,83	2328048,19
152	643626,01	2328073,55
153	643663,19	2328098,91
154	643637,94	2328135,48
155	643600,76	2328110,12
156	643563,58	2328084,76
157	643526,40	2328059,40
158	643489,22	2328034,04
159	643452,04	2328008,68

		Подпись	Дата	ООО «Забайкальский краевой центр межевания земель, оценки и строительства»	
Разработал	Цымпилов Д.Д.			Проект межевания	Лист
Проверил	Цымпилова В.Н.				

148	643477,29	2327972,11
160	643669,31	2328103,15
161	643706,49	2328128,51
162	643743,67	2328153,87
163	643780,85	2328179,23
164	643818,03	2328204,59
165	643792,78	2328241,16
166	643755,60	2328215,80
167	643718,42	2328190,44
168	643681,24	2328165,08
169	643644,06	2328139,72
160	643669,31	2328103,15
170	643703,02	2328054,18
171	643740,20	2328079,54
172	643777,38	2328104,90
173	643814,56	2328130,26
174	643851,74	2328155,62
175	643826,49	2328192,19
176	643789,31	2328166,83
177	643752,13	2328141,47
178	643714,95	2328116,11
179	643677,77	2328090,75
170	643703,02	2328054,18
180	643511,17	2327922,89
181	643548,35	2327948,25
182	643585,53	2327973,61
183	643622,71	2327998,97
184	643659,89	2328024,33
185	643697,07	2328049,69
186	643671,82	2328086,26
187	643634,64	2328060,90
188	643597,46	2328035,54
189	643560,28	2328010,18
190	643523,10	2327984,82
191	643485,92	2327959,46
180	643511,17	2327922,89
192	643502,37	2327917,65
193	643477,12	2327954,22
194	643439,94	2327928,86
195	643402,76	2327903,50

		Подпись	Дата	ООО «Забайкальский краевой центр межевания земель, оценки и строительства»	
Разработал	Цымпилов Д.Д.			Проект межевания	Лист
Проверил	Цымпилова В.Н.				

196	643365,58	2327878,14
197	643328,40	2327852,78
198	643291,22	2327827,42
199	643254,04	2327802,06
200	643216,86	2327776,70
201	643187,69	2327756,82
202	643201,19	2327712,27
203	643242,11	2327740,13
204	643279,29	2327765,49
205	643316,47	2327790,85
206	643353,65	2327816,21
207	643390,83	2327841,57
208	643428,01	2327866,93
209	643465,19	2327892,29
192	643502,37	2327917,65
210	643234,44	2327671,91
211	643271,62	2327697,27
212	643308,80	2327722,63
213	643345,98	2327747,99
214	643383,16	2327773,35
215	643420,34	2327798,71
216	643457,52	2327824,07
217	643494,70	2327849,43
218	643531,88	2327874,79
219	643506,63	2327911,36
220	643469,45	2327886,00
221	643432,27	2327860,64
222	643395,09	2327835,28
223	643357,91	2327809,92
224	643320,73	2327784,56
225	643283,55	2327759,20
226	643246,37	2327733,84
227	643209,23	2327708,73
210	643234,44	2327671,91
228	643540,26	2327880,62
229	643577,44	2327905,98
230	643614,62	2327931,34
231	643651,80	2327956,70
232	643688,98	2327982,06
233	643726,16	2328007,42

		Подпись	Дата	ООО «Забайкальский краевой центр межевания земель, оценки и строительства»	
Разработал	Цымпилов Д.Д.			Проект межевания	Лист
Проверил	Цымпилова В.Н.				

234	643700,91	2328043,99
235	643663,73	2328018,63
236	643626,55	2327993,27
237	643589,37	2327967,91
238	643552,19	2327942,55
239	643515,01	2327917,19
228	643540,26	2327880,62
240	643732,35	2328011,56
241	643769,53	2328036,92
242	643806,71	2328062,28
243	643843,89	2328087,64
244	643881,07	2328113,00
245	643855,82	2328149,57
246	643818,64	2328124,21
247	643781,46	2328098,85
248	643744,28	2328073,49
249	643707,10	2328048,13
240	643732,35	2328011,56
250	643765,98	2327962,71
251	643803,16	2327988,07
252	643840,34	2328013,43
253	643877,52	2328038,79
254	643914,70	2328064,15
255	643889,45	2328100,72
256	643852,27	2328075,36
257	643815,09	2328050,00
258	643777,91	2328024,64
259	643740,73	2327999,28
250	643765,98	2327962,71
260	643573,80	2327831,89
261	643610,98	2327857,25
262	643648,16	2327882,61
263	643685,34	2327907,97
264	643722,52	2327933,33
265	643759,70	2327958,69
266	643734,45	2327995,26
267	643697,27	2327969,90
268	643660,09	2327944,54
269	643622,91	2327919,18
270	643585,73	2327893,82

		Подпись	Дата	ООО «Забайкальский краевой центр межевания земель, оценки и строительства»	
Разработал	Цымпилов Д.Д.			Проект межевания	Лист
Проверил	Цымпилова В.Н.				

271	643548,55	2327868,46
260	643573,80	2327831,89
272	643565,28	2327826,26
273	643540,03	2327862,83
274	643502,85	2327837,47
275	643465,67	2327812,11
276	643428,49	2327786,75
277	643391,31	2327761,39
278	643354,13	2327736,03
279	643316,95	2327710,67
280	643279,77	2327685,31
281	643242,60	2327659,94
282	643267,84	2327623,38
283	643305,02	2327648,74
284	643342,20	2327674,10
285	643379,38	2327699,46
286	643416,56	2327724,82
287	643453,74	2327750,18
288	643490,92	2327775,54
289	643528,10	2327800,90
272	643565,28	2327826,26
290	643297,35	2327580,51
291	643334,53	2327605,87
292	643371,71	2327631,23
293	643408,89	2327656,59
294	643446,07	2327681,95
295	643483,25	2327707,31
296	643520,43	2327732,67
297	643557,61	2327758,03
298	643594,79	2327783,39
299	643569,54	2327819,96
300	643532,36	2327794,60
301	643495,18	2327769,24
302	643458,00	2327743,88
303	643420,82	2327718,52
304	643383,64	2327693,16
305	643346,46	2327667,80
306	643309,28	2327642,44
307	643272,14	2327617,33
290	643297,35	2327580,51

		Подпись	Дата	ООО «Забайкальский краевой центр межевания земель, оценки и строительства»	
Разработал	Цымпилов Д.Д.			Проект межевания	Лист
Проверил	Цымпилова В.Н.				



308	643331,06	2327531,55
309	643368,24	2327556,91
310	643405,42	2327582,27
311	643442,60	2327607,63
312	643479,78	2327632,99
313	643516,96	2327658,35
314	643554,14	2327683,71
315	643591,32	2327709,07
316	643628,50	2327734,43
317	643603,25	2327771,00
318	643566,07	2327745,64
319	643528,89	2327720,28
320	643491,71	2327694,92
321	643454,53	2327669,56
322	643417,35	2327644,20
323	643380,17	2327618,84
324	643342,99	2327593,48
325	643305,82	2327568,11
308	643331,06	2327531,55
326	643636,82	2327740,34
327	643674,00	2327765,70
328	643711,18	2327791,06
329	643748,36	2327816,42
330	643785,54	2327841,78
331	643822,72	2327867,14
332	643797,47	2327903,71
333	643760,29	2327878,35
334	643723,11	2327852,99
335	643685,93	2327827,63
336	643648,75	2327802,27
337	643611,57	2327776,91
326	643636,82	2327740,34
338	643568,94	2327362,78
339	643597,67	2327382,38
340	643634,85	2327407,74
341	643672,03	2327433,10
342	643709,21	2327458,46
343	643746,39	2327483,82
344	643783,57	2327509,18
345	643758,32	2327545,75

		Подпись	Дата	ООО «Забайкальский краевой центр межевания земель, оценки и строительства»	
Разработал	Цымпилов Д.Д.			Проект межевания	Лист
Проверил	Цымпилова В.Н.				

346	643721,14	2327520,39
347	643683,96	2327495,03
348	643646,78	2327469,67
349	643609,60	2327444,31
350	643572,42	2327418,95
351	643535,24	2327393,59
338	643568,94	2327362,78
352	643636,36	2327336,82
353	643668,29	2327358,60
354	643705,47	2327383,96
355	643742,65	2327409,32
356	643779,83	2327434,68
357	643817,01	2327460,04
358	643791,76	2327496,61
359	643754,58	2327471,25
360	643717,40	2327445,89
361	643680,22	2327420,53
362	643643,04	2327395,17
363	643600,59	2327366,17
352	643636,36	2327336,82
364	643676,66	2327301,94
365	643697,50	2327316,15
366	643734,68	2327341,51
367	643771,86	2327366,87
368	643809,04	2327392,23
369	643846,22	2327417,59
370	643820,97	2327454,16
371	643783,79	2327428,80
372	643746,61	2327403,44
373	643709,43	2327378,08
374	643672,25	2327352,72
375	643643,63	2327333,25
364	643676,66	2327301,94
376	643795,28	2327920,14
377	643832,46	2327945,50
378	643869,64	2327970,86
379	643906,82	2327996,22
380	643944,00	2328021,58
381	643918,75	2328058,15
382	643881,57	2328032,79

		Подпись	Дата	ООО «Забайкальский краевой центр межевания земель, оценки и строительства»	
Разработал	Цымпилов Д.Д.			Проект межевания	Лист
Проверил	Цымпилова В.Н.				

383	643844,39	2328007,43
384	643807,21	2327982,07
385	643770,03	2327956,71
376	643795,28	2327920,14
386	643828,98	2327871,17
387	643866,16	2327896,53
388	643903,34	2327921,89
389	643940,52	2327947,25
390	643977,70	2327972,61
391	643952,45	2328009,18
392	643915,27	2327983,82
393	643878,09	2327958,46
394	643840,91	2327933,10
395	643803,73	2327907,74
386	643828,98	2327871,17
396	643858,16	2327828,78
397	643895,34	2327854,14
398	643932,52	2327879,50
399	643969,70	2327904,86
400	644006,88	2327930,22
401	643981,63	2327966,79
402	643944,45	2327941,43
403	643907,27	2327916,07
404	643870,09	2327890,71
405	643832,91	2327865,35
396	643858,16	2327828,78
406	643866,67	2327816,30
407	643891,92	2327779,73
408	643929,10	2327805,09
409	643966,28	2327830,45
410	644003,46	2327855,81
411	644040,64	2327881,17
412	644015,39	2327917,74
413	643978,21	2327892,38
414	643941,03	2327867,02
415	643903,85	2327841,66
406	643866,67	2327816,30
416	643895,83	2327773,93
417	643921,08	2327737,36
418	643958,26	2327762,72

		Подпись	Дата	ООО «Забайкальский краевой центр межевания земель, оценки и строительства»	
Разработал	Цымпилов Д.Д.			Проект межевания	Лист
Проверил	Цымпилова В.Н.				

419	643995,44	2327788,08
420	644032,62	2327813,44
421	644069,80	2327838,80
422	644044,55	2327875,37
423	644007,37	2327850,01
424	643970,19	2327824,65
425	643933,01	2327799,29
416	643895,83	2327773,93
426	643929,58	2327724,90
427	643954,83	2327688,33
428	643992,01	2327713,69
429	644029,19	2327739,05
430	644066,37	2327764,41
431	644103,55	2327789,77
432	644078,30	2327826,34
433	644041,12	2327800,98
434	644003,94	2327775,62
435	643966,76	2327750,26
426	643929,58	2327724,90
436	643958,80	2327682,45
437	643984,05	2327645,88
438	644021,23	2327671,24
439	644058,41	2327696,60
440	644095,59	2327721,96
441	644132,77	2327747,32
442	644107,52	2327783,89
443	644070,34	2327758,53
444	644033,16	2327733,17
445	643995,98	2327707,81
436	643958,80	2327682,45
446	643992,50	2327633,49
447	644017,75	2327596,92
448	644054,93	2327622,28
449	644092,11	2327647,64
450	644129,29	2327673,00
451	644166,47	2327698,36
452	644141,22	2327734,93
453	644104,04	2327709,57
454	644066,86	2327684,21
455	644029,68	2327658,85

		Подпись	Дата	ООО «Забайкальский краевой центр межевания земель, оценки и строительства»	
Разработал	Цымпилов Д.Д.			Проект межевания	Лист
Проверил	Цымпилова В.Н.				

446	643992,50	2327633,49
456	644021,70	2327591,06
457	644046,95	2327554,49
458	644084,13	2327579,85
459	644121,31	2327605,21
460	644158,49	2327630,57
461	644195,67	2327655,93
462	644170,42	2327692,50
463	644133,24	2327667,14
464	644096,06	2327641,78
465	644058,88	2327616,42
456	644021,70	2327591,06
466	644055,30	2327542,25
467	644080,55	2327505,68
468	644117,73	2327531,04
469	644154,91	2327556,40
470	644192,09	2327581,76
471	644229,27	2327607,12
472	644204,02	2327643,69
473	644166,84	2327618,33
474	644129,66	2327592,97
475	644092,48	2327567,61
466	644055,30	2327542,25
476	644084,65	2327499,61
477	644109,90	2327463,04
478	644147,08	2327488,40
479	644184,26	2327513,76
480	644221,44	2327539,12
481	644258,62	2327564,48
482	644233,37	2327601,05
483	644196,19	2327575,69
484	644159,01	2327550,33
485	644121,83	2327524,97
476	644084,65	2327499,61
486	644118,21	2327450,85
487	644143,46	2327414,28
488	644180,64	2327439,64
489	644217,82	2327465,00
490	644255,00	2327490,36
491	644292,18	2327515,72

		Подпись	Дата	ООО «Забайкальский краевой центр межевания земель, оценки и строительства»	
Разработал	Цымпилов Д.Д.			Проект межевания	Лист
Проверил	Цымпилова В.Н.				

492	644266,93	2327552,29
493	644229,75	2327526,93
494	644192,57	2327501,57
495	644155,39	2327476,21
486	644118,21	2327450,85
496	644147,43	2327408,40
497	644172,68	2327371,83
498	644209,86	2327397,19
499	644247,04	2327422,55
500	644284,22	2327447,91
501	644321,40	2327473,27
502	644296,15	2327509,84
503	644258,97	2327484,48
504	644221,79	2327459,12
505	644184,61	2327433,76
496	644147,43	2327408,40
506	644181,21	2327359,32
507	644206,46	2327322,75
508	644243,64	2327348,11
509	644280,82	2327373,47
510	644318,00	2327398,83
511	644355,18	2327424,19
512	644329,93	2327460,76
513	644292,75	2327435,40
514	644255,57	2327410,04
515	644218,39	2327384,68
506	644181,21	2327359,32
516	644210,77	2327316,36
517	644236,02	2327279,79
518	644273,20	2327305,15
519	644310,38	2327330,51
520	644347,56	2327355,87
521	644384,74	2327381,23
522	644359,49	2327417,80
523	644322,31	2327392,44
524	644285,13	2327367,08
525	644247,95	2327341,72
516	644210,77	2327316,36
526	644244,22	2327267,78
527	644269,47	2327231,21

		Подпись	Дата	ООО «Забайкальский краевой центр межевания земель, оценки и строительства»	
Разработал	Цымпилов Д.Д.			Проект межевания	Лист
Проверил	Цымпилова В.Н.				

528	644306,65	2327256,57
529	644343,83	2327281,93
530	644381,01	2327307,29
531	644418,19	2327332,65
532	644392,94	2327369,22
533	644355,76	2327343,86
534	644318,58	2327318,50
535	644281,40	2327293,14
526	644244,22	2327267,78
536	644273,42	2327225,35
537	644298,67	2327188,78
538	644335,85	2327214,14
539	644373,03	2327239,50
540	644410,21	2327264,86
541	644447,39	2327290,22
542	644422,14	2327326,79
543	644384,96	2327301,43
544	644347,78	2327276,07
545	644310,60	2327250,71
536	644273,42	2327225,35
546	644307,18	2327176,29
547	644332,43	2327139,72
548	644369,61	2327165,08
549	644406,79	2327190,44
550	644443,97	2327215,80
551	644481,15	2327241,16
552	644455,90	2327277,73
553	644418,72	2327252,37
554	644381,54	2327227,01
555	644344,36	2327201,65
546	644307,18	2327176,29
556	644336,29	2327134,00
557	644361,54	2327097,43
558	644398,72	2327122,79
559	644435,90	2327148,15
560	644473,08	2327173,51
561	644510,26	2327198,87
562	644485,01	2327235,44
563	644447,83	2327210,08
564	644410,65	2327184,72

		Подпись	Дата	ООО «Забайкальский краевой центр межевания земель, оценки и строительства»	
Разработал	Цымпилов Д.Д.			Проект межевания	Лист
Проверил	Цымпилова В.Н.				

565	644373,47	2327159,36
556	644336,29	2327134,00
566	644369,77	2327085,36
567	644395,02	2327048,79
568	644432,20	2327074,15
569	644469,38	2327099,51
570	644506,56	2327124,87
571	644543,74	2327150,23
572	644518,49	2327186,80
573	644481,31	2327161,44
574	644444,13	2327136,08
575	644406,95	2327110,72
566	644369,77	2327085,36
576	644399,18	2327042,63
577	644424,43	2327006,06
578	644461,61	2327031,42
579	644498,79	2327056,78
580	644535,97	2327082,14
581	644573,15	2327107,50
582	644547,90	2327144,07
583	644510,72	2327118,71
584	644473,54	2327093,35
585	644436,36	2327067,99
576	644399,18	2327042,63
586	644432,94	2326993,65
587	644458,19	2326957,02
588	644495,37	2326982,38
589	644532,55	2327007,74
590	644569,73	2327033,10
591	644606,91	2327058,46
592	644581,66	2327095,03
593	644544,48	2327069,67
594	644507,30	2327044,31
595	644470,12	2327018,95
586	644432,94	2326993,65
596	644462,13	2326951,18
597	644487,38	2326914,61
598	644524,56	2326939,97
599	644561,74	2326965,33
600	644598,92	2326990,69

		Подпись	Дата	ООО «Забайкальский краевой центр межевания земель, оценки и строительства»	
Разработал	Цымпилов Д.Д.			Проект межевания	Лист
Проверил	Цымпилова В.Н.				



601	644636,10	2327016,05
602	644610,85	2327052,62
603	644573,67	2327027,26
604	644536,49	2327001,90
605	644499,31	2326976,54
596	644462,13	2326951,18
606	644532,92	2326927,59
607	644558,17	2326891,02
608	644595,35	2326916,38
609	644632,53	2326941,74
610	644669,71	2326967,10
611	644644,46	2327003,67
612	644607,28	2326978,31
613	644570,10	2326952,95
606	644532,92	2326927,59
614	644431,06	2326938,82
615	644451,90	2326953,09
616	644426,65	2326989,66
617	644384,66	2326961,12
614	644431,06	2326938,82
618	644380,98	2326976,74
619	644418,16	2327002,10
620	644392,91	2327038,67
621	644355,73	2327013,31
618	644380,98	2326976,74
622	644314,85	2326993,83
623	644351,73	2327019,23
624	644388,91	2327044,59
625	644363,66	2327081,16
626	644326,48	2327055,80
627	644289,30	2327030,44
622	644314,85	2326993,83
628	644254,94	2327024,63
629	644281,10	2327042,47
630	644318,28	2327067,83
631	644355,46	2327093,19
632	644330,21	2327129,76
633	644293,03	2327104,40
634	644255,85	2327079,04
635	644218,67	2327053,68

		Подпись	Дата	ООО «Забайкальский краевой центр межевания земель, оценки и строительства»	
Разработал	Цымпилов Д.Д.			Проект межевания	Лист
Проверил	Цымпилова В.Н.				

628	644254,94	2327024,63
636	644214,65	2327059,63
637	644251,83	2327084,99
638	644289,01	2327110,35
639	644326,19	2327135,71
640	644300,94	2327172,28
641	644263,76	2327146,92
642	644226,58	2327121,56
643	644189,40	2327096,20
636	644214,65	2327059,63
644	644143,97	2327082,94
645	644181,15	2327108,30
646	644218,33	2327133,66
647	644255,51	2327159,02
648	644292,69	2327184,38
649	644267,44	2327220,95
650	644230,26	2327195,59
651	644193,08	2327170,23
652	644155,90	2327144,87
653	644118,72	2327119,51
644	644143,97	2327082,94
654	644077,71	2327100,19
655	644114,57	2327125,65
656	644151,75	2327151,01
657	644188,93	2327176,37
658	644226,11	2327201,73
659	644263,29	2327227,09
660	644238,04	2327263,66
661	644200,86	2327238,30
662	644163,68	2327212,94
663	644126,50	2327187,58
664	644089,32	2327162,22
665	644052,20	2327136,99
654	644077,71	2327100,19
666	644043,62	2327149,35
667	644080,80	2327174,71
668	644117,98	2327200,07
669	644155,16	2327225,43
670	644192,34	2327250,79
671	644229,52	2327276,15

		Подпись	Дата	ООО «Забайкальский краевой центр межевания земель, оценки и строительства»	
Разработал	Цымпилов Д.Д.			Проект межевания	Лист
Проверил	Цымпилова В.Н.				

672	644204,27	2327312,72
673	644167,09	2327287,36
674	644129,91	2327262,00
675	644092,73	2327236,64
676	644055,55	2327211,28
677	644018,37	2327185,92
666	644043,62	2327149,35
678	644034,90	2327144,01
679	644009,65	2327180,58
680	643972,47	2327155,22
681	644010,73	2327127,52
678	644034,90	2327144,01
682	644014,29	2327191,96
683	644051,47	2327217,32
684	644088,65	2327242,68
685	644125,83	2327268,04
686	644163,01	2327293,40
687	644200,19	2327318,76
688	644174,94	2327355,33
689	644137,76	2327329,97
690	644100,58	2327304,61
691	644063,40	2327279,25
692	644026,22	2327253,89
693	643989,04	2327228,53
682	644014,29	2327191,96
694	643931,31	2327135,64
695	643968,49	2327161,00
696	644005,67	2327186,36
697	643980,42	2327222,93
698	643943,24	2327197,57
699	643906,06	2327172,21
694	643931,31	2327135,64
700	643860,76	2327158,88
701	643897,94	2327184,24
702	643935,12	2327209,60
703	643972,30	2327234,96
704	643947,05	2327271,53
705	643909,87	2327246,17
706	643872,69	2327220,81
707	643835,51	2327195,45

		Подпись	Дата	ООО «Забайкальский краевой центр межевания земель, оценки и строительства»	
Разработал	Цымпилов Д.Д.			Проект межевания	Лист
Проверил	Цымпилова В.Н.				

700	643860,76	2327158,88
708	643980,73	2327240,72
709	644017,91	2327266,08
710	644055,09	2327291,44
711	644092,27	2327316,80
712	644129,45	2327342,16
713	644166,63	2327367,52
714	644141,38	2327404,09
715	644104,20	2327378,73
716	644067,02	2327353,37
717	644029,84	2327328,01
718	643992,66	2327302,65
719	643955,48	2327277,29
708	643980,73	2327240,72
720	643951,44	2327283,26
721	643988,62	2327308,62
722	644025,80	2327333,98
723	644062,98	2327359,34
724	644100,16	2327384,70
725	644137,34	2327410,06
726	644112,09	2327446,63
727	644074,91	2327421,27
728	644037,73	2327395,91
729	644000,55	2327370,55
730	643963,37	2327345,19
731	643926,19	2327319,83
720	643951,44	2327283,26
732	643831,56	2327201,30
733	643868,74	2327226,66
734	643905,92	2327252,02
735	643943,10	2327277,38
736	643917,85	2327313,95
737	643880,67	2327288,59
738	643843,49	2327263,23
739	643806,31	2327237,87
732	643831,56	2327201,30
740	643780,38	2327238,38
741	643797,84	2327250,29
742	643835,02	2327275,65
743	643872,20	2327301,01

		Подпись	Дата	ООО «Забайкальский краевой центр межевания земель, оценки и строительства»	
Разработал	Цымпилов Д.Д.			Проект межевания	Лист
Проверил	Цымпилова В.Н.				

744	643909,38	2327326,37
745	643884,13	2327362,94
746	643846,95	2327337,58
747	643809,77	2327312,22
748	643772,59	2327286,86
749	643735,41	2327261,50
740	643780,38	2327238,38
750	643917,86	2327332,05
751	643955,04	2327357,41
752	643992,22	2327382,77
753	644029,40	2327408,13
754	644066,58	2327433,49
755	644103,76	2327458,85
756	644078,51	2327495,42
757	644041,33	2327470,06
758	644004,15	2327444,70
759	643966,97	2327419,34
760	643929,79	2327393,98
761	643892,61	2327368,62
750	643917,86	2327332,05
762	643888,69	2327374,44
763	643925,87	2327399,80
764	643963,05	2327425,16
765	644000,23	2327450,52
766	644037,41	2327475,88
767	644074,59	2327501,24
768	644049,34	2327537,81
769	644012,16	2327512,45
770	643974,98	2327487,09
771	643937,80	2327461,73
772	643900,62	2327436,37
773	643863,44	2327411,01
762	643888,69	2327374,44
774	643854,86	2327423,57
775	643892,04	2327448,93
776	643929,22	2327474,29
777	643966,40	2327499,65
778	644003,58	2327525,01
779	644040,76	2327550,37
780	644015,51	2327586,94

		Подпись	Дата	ООО «Забайкальский краевой центр межевания земель, оценки и строительства»	
Разработал	Цымпилов Д.Д.			Проект межевания	Лист
Проверил	Цымпилова В.Н.				

781	643978,33	2327561,58
782	643941,15	2327536,22
783	643903,97	2327510,86
784	643866,79	2327485,50
785	643829,61	2327460,14
774	643854,86	2327423,57
786	643825,69	2327465,96
787	643862,87	2327491,32
788	643900,05	2327516,68
789	643937,23	2327542,04
790	643974,41	2327567,40
791	644011,59	2327592,76
792	643986,34	2327629,33
793	643949,16	2327603,97
794	643911,98	2327578,61
795	643874,80	2327553,25
796	643837,62	2327527,89
797	643800,44	2327502,53
786	643825,69	2327465,96
798	643762,76	2327557,37
799	643799,94	2327582,73
800	643837,12	2327608,09
801	643874,30	2327633,45
802	643911,48	2327658,81
803	643948,66	2327684,17
804	643923,41	2327720,74
805	643886,23	2327695,38
806	643849,05	2327670,02
807	643811,87	2327644,66
808	643774,69	2327619,30
809	643737,51	2327593,94
798	643762,76	2327557,37
810	643729,07	2327606,32
811	643766,25	2327631,68
812	643803,43	2327657,04
813	643840,61	2327682,40
814	643877,79	2327707,76
815	643914,97	2327733,12
816	643889,72	2327769,69
817	643852,54	2327744,33

		Подпись	Дата	ООО «Забайкальский краевой центр межевания земель, оценки и строительства»	
Разработал	Цымпилов Д.Д.			Проект межевания	Лист
Проверил	Цымпилова В.Н.				

818	643815,36	2327718,97
819	643778,18	2327693,61
820	643741,00	2327668,25
821	643703,82	2327642,89
810	643729,07	2327606,32
822	643699,80	2327648,85
823	643736,98	2327674,21
824	643774,16	2327699,57
825	643811,34	2327724,93
826	643848,52	2327750,29
827	643885,70	2327775,65
828	643860,45	2327812,22
829	643823,27	2327786,86
830	643786,09	2327761,50
831	643748,91	2327736,14
832	643711,73	2327710,78
833	643674,55	2327685,42
822	643699,80	2327648,85
834	643666,05	2327697,88
835	643703,23	2327723,24
836	643740,41	2327748,60
837	643777,59	2327773,96
838	643814,77	2327799,32
839	643851,95	2327824,68
840	643826,70	2327861,25
841	643789,52	2327835,89
842	643752,34	2327810,53
843	643715,16	2327785,17
844	643677,98	2327759,81
845	643640,80	2327734,45
834	643666,05	2327697,88
846	643603,23	2327789,14
847	643640,41	2327814,50
848	643677,59	2327839,86
849	643714,77	2327865,22
850	643751,95	2327890,58
851	643789,13	2327915,94
852	643763,88	2327952,51
853	643726,70	2327927,15
854	643689,52	2327901,79

		Подпись	Дата	ООО «Забайкальский краевой центр межевания земель, оценки и строительства»	
Разработал	Цымпилов Д.Д.			Проект межевания	Лист
Проверил	Цымпилова В.Н.				

855	643652,34	2327876,43
856	643615,16	2327851,07
857	643577,98	2327825,71
846	643603,23	2327789,14
858	643508,93	2327384,22
859	643531,28	2327399,47
860	643568,46	2327424,83
861	643605,64	2327450,19
862	643642,82	2327475,55
863	643680,00	2327500,91
864	643717,18	2327526,27
865	643754,36	2327551,63
866	643729,11	2327588,20
867	643691,93	2327562,84
868	643654,75	2327537,48
869	643617,57	2327512,12
870	643580,39	2327486,76
871	643543,21	2327461,40
872	643506,03	2327436,04
873	643468,86	2327410,67
858	643508,93	2327384,22
874	643397,98	2327434,51
875	643447,11	2327414,01
876	643460,37	2327423,05
877	643497,55	2327448,41
878	643534,73	2327473,77
879	643571,91	2327499,13
880	643609,09	2327524,49
881	643646,27	2327549,85
882	643683,45	2327575,21
883	643720,63	2327600,57
884	643695,38	2327637,14
885	643658,20	2327611,78
886	643621,02	2327586,42
887	643583,84	2327561,06
888	643546,66	2327535,70
889	643509,48	2327510,34
890	643472,30	2327484,98
891	643435,12	2327459,62
874	643397,98	2327434,51

		Подпись	Дата	ООО «Забайкальский краевой центр межевания земель, оценки и строительства»	
Разработал	Цымпилов Д.Д.			Проект межевания	Лист
Проверил	Цымпилова В.Н.				



892	643393,92	2327440,10
893	643431,10	2327465,46
894	643468,28	2327490,82
895	643505,46	2327516,18
896	643542,64	2327541,54
897	643579,82	2327566,90
898	643617,00	2327592,26
899	643654,18	2327617,62
900	643691,36	2327642,98
901	643666,11	2327679,55
902	643628,93	2327654,19
903	643591,75	2327628,83
904	643554,57	2327603,47
905	643517,39	2327578,11
906	643480,21	2327552,75
907	643443,03	2327527,39
908	643405,85	2327502,03
909	643368,68	2327476,66
892	643393,92	2327440,10
910	643360,27	2327489,10
911	643397,45	2327514,46
912	643434,63	2327539,82
913	643471,81	2327565,18
914	643508,99	2327590,54
915	643546,17	2327615,90
916	643583,35	2327641,26
917	643620,53	2327666,62
918	643657,71	2327691,98
919	643632,46	2327728,55
920	643595,28	2327703,19
921	643558,10	2327677,83
922	643520,92	2327652,47
923	643483,74	2327627,11
924	643446,56	2327601,75
925	643409,38	2327576,39
926	643372,20	2327551,03
927	643335,06	2327525,92
910	643360,27	2327489,10
928	643792,07	2327514,80
929	643829,25	2327540,16

		Подпись	Дата	ООО «Забайкальский краевой центр межевания земель, оценки и строительства»	
Разработал	Цымпилов Д.Д.			Проект межевания	Лист
Проверил	Цымпилова В.Н.				

930	643866,43	2327565,52
931	643903,61	2327590,88
932	643940,79	2327616,24
933	643977,97	2327641,60
934	643952,72	2327678,17
935	643915,54	2327652,81
936	643878,36	2327627,45
937	643841,18	2327602,09
938	643804,00	2327576,73
939	643766,82	2327551,37
928	643792,07	2327514,80
940	643731,46	2327267,35
941	643768,64	2327292,71
942	643805,82	2327318,07
943	643843,00	2327343,43
944	643880,18	2327368,79
945	643854,93	2327405,36
946	643817,75	2327380,00
947	643780,57	2327354,64
948	643743,39	2327329,28
949	643706,21	2327303,92
940	643731,46	2327267,35

**Сведения о границах территории, в отношении которой утвержден проект межевания, содержащие перечень координат характерных точек этих границ в системе координат, используемой для ведения Единого государственного реестра недвижимости**

Обозначение характерных точек границ	Координаты, м	
	X	Y
1	643147,33	2327899,06
2	643152,33	2327878,46
3	643163,93	2327844,46
4	643176,73	2327801,66
5	643183,13	2327776,86
6	643186,33	2327755,26
7	643189,33	2327736,86
8	643194,93	2327718,66
9	643201,53	2327694,86
10	643216,73	2327663,26
11	643232,23	2327631,66
12	643241,23	2327616,26

		Подпись	Дата	ООО «Забайкальский краевой центр межевания земель, оценки и строительства»	
Разработал	Цымпилов Д.Д.			Проект межевания	Лист
Проверил	Цымпилова В.Н.				






13	643262,83	2327588,66
14	643286,03	2327571,66
15	643296,63	2327561,56
16	643323,63	2327521,16
17	643344,23	2327494,56
18	643363,03	2327467,76
19	643387,03	2327436,76
20	643406,83	2327425,96
21	643439,63	2327414,76
22	643464,23	2327404,16
23	643504,03	2327379,36
24	643534,43	2327368,16
25	643569,03	2327356,36
26	643588,03	2327351,56
27	643623,43	2327338,76
28	643652,53	2327320,66
29	643668,93	2327305,26
30	643692,53	2327276,26
31	643707,13	2327261,06
32	643724,93	2327247,86
33	643750,73	2327240,86
34	643767,93	2327240,66
35	643798,13	2327224,06
36	643837,13	2327175,46
37	643877,93	2327125,86
38	643895,33	2327118,26
39	643922,13	2327118,66
40	643948,73	2327123,66
41	644017,33	2327119,06
42	644067,73	2327103,86
43	644101,13	2327087,86
44	644131,93	2327067,26
45	644154,73	2327055,86
46	644212,33	2327030,86
47	644308,93	2326995,06
48	644400,13	2326949,66
49	644484,33	2326913,66
50	644538,13	2326893,86
51	644582,73	2326881,26
52	644687,52	2326878,34
53	644751,52	2326916,34
54	643756,28	2328375,12
55	643196,86	2327987,77
56	643149,33	2327954,86
57	643147,83	2327938,36

		Подпись	Дата	ООО «Забайкальский краевой центр межевания земель, оценки и строительства»	
Разработал	Цымпилов Д.Д.			Проект межевания	Лист
Проверил	Цымпилова В.Н.				

1	643147,33	2327899,06			
		Подпись	Дата	ООО «Забайкальский краевой центр межевания земель, оценки и строительства»	
Разработал	Цымпилов Д.Д.			Проект межевания	Лист
Проверил	Цымпилова В.Н.				

# Чертеж земельных участков и их частей

## Условные обозначения

-  Границы существующих земельных участков
-  Границы территории, в отношении которой осуществляется подготовка проекта межевания территории
-  Границы образуемых земельных участков
-  :ЗУ1 Обозначение образуемых земельных участков для индивидуального жилищного строительства
-  :ЗУ368 Обозначение образуемого земельного участка для территорий общего пользования







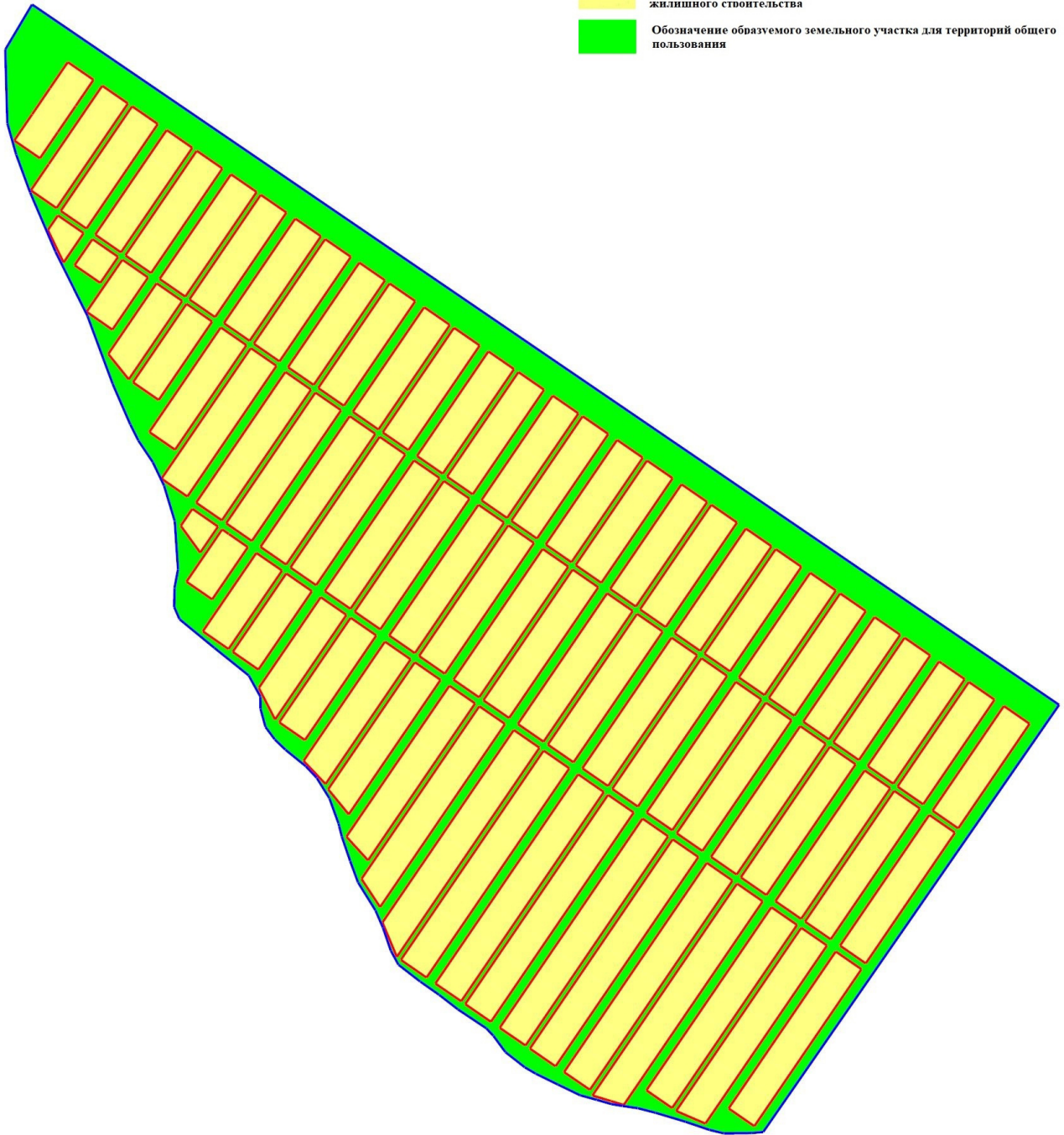
### Проект межевания территории

Проверил	Цымпилова В.Н.	Лист	1	Листов	2	Масштаб	1 : 9000
Разработал	Цымпилов Д.Д.	ООО "Забайкальский краевой центр межевания земель оценки и строительства"					2022
Дата							

# ЧЕРТЕЖ МЕЖЕВАНИЯ ТЕРРИТОРИИ

## Условные обозначения

-  Границы территории, в отношении которой осуществляется подготовка проекта межевания территории
-  Границы проектируемых красных линий
-  Обозначение образуемых земельных участков для индивидуального жилищного строительства
-  Обозначение образуемого земельного участка для территорий общего пользования



### Проект межевания территории

Проверил	Цымпилова В.Н.		Лист	Листов	Масштаб
Разработал	Цымпилов Д.Д.		2	2	1 : 9000
Дата			ООО "Забайкальский краевой центр межевания земель оценки и строительства" 2022		