

Извещение № 22000044320000000042

Опубликовано

Версия 1. Актуальная, от 28.03.2023

Дата создания	Дата публикации	Дата изменения
28.03.2023 19:26 (МСК+6)	28.03.2023 19:28 (МСК+6)	28.03.2023 19:28 (МСК+6)

Основные сведения об извещении

Вид торгов
Аренда и продажа земельных участков

Форма проведения
Сообщение о предоставлении (реализации)

Наименование процедуры
Новое извещение о приеме заявлений граждан и крестьянско-фермерских хозяйств о намерении участвовать в аукционе

Организатор торгов

Код организации	ОКФС	Публично-правовое образование
2200004432	14	муниципальный район "Читинский район"

Полное наименование
АДМИНИСТРАЦИЯ МУНИЦИПАЛЬНОГО РАЙОНА "ЧИТИНСКИЙ РАЙОН"

ИНН	КПП	ОГРН
7524000811	753601001	1027500847934

Юридический адрес
672007, КРАЙ ЗАБАЙКАЛЬСКИЙ, ГОРОД ЧИТА, Улица ЛЕНИНА д. 157

Фактический/почтовый адрес
672000, Забайкальский край регион, обл. г. Чита, ул. Ленина д. 157

Контактное лицо
Косых Татьяна Владимировна

Телефон
+7(3022)35-01-35

Адрес электронной почты
zemlya157@mail.ru

Сведения о правообладателе/инициаторе торгов

Организатор торгов является правообладателем имущества

Код организации	ОКФС	Публично-правовое образование
2200004432	14	муниципальный район "Читинский район"

Полное наименование
АДМИНИСТРАЦИЯ МУНИЦИПАЛЬНОГО РАЙОНА "ЧИТИНСКИЙ РАЙОН"

ИНН
7524000811КПП
753601001ОГРН
1027500847934[← Назад к списку извещений](#)

Основные сведения

Организатор торгов

Сведения о правообладателе/инициаторе торгов

Информация о лотах

Условия проведения процедуры

Документы извещения

Юридический адрес

672007, КРАЙ ЗАБАЙКАЛЬСКИЙ, ГОРОД ЧИТА, Улица ЛЕНИНА д. 157

Фактический/почтовый адрес

672000, Забайкальский край регион, обл, г. Чита, ул. Ленина д. 157

 Ис По Жу Со

Информация о лотах

[СВЕРНУТЬ ВСЕ ЛОТЫ](#)


Лот 1

Земельный участок

Основная информация

Предмет торгов (наименование лота)

Земельный участок

 Информация о праве граждан или крестьянских (фермерских) хозяйств, заинтересованных в предоставлении земельного участка, подавать заявления о намерении участвовать в аукционе по продаже земельного участка или аукционе на право заключения договора аренды земельного участка

Описание лота

Земельный участок, расположенный по адресу: Забайкальский край, Читинский район, с. Смоленка, ул. Войсковая, 16, общей площадью 1375 кв.м. категория земель населенных пунктов, для индивидуального жилищного строительства.

Субъект местонахождения имущества

Забайкальский край

Местонахождение имущества

Забайкальский край, Читинский район, с. Смоленка, ул. Войсковая, 16

Категория объекта

Земли населенных пунктов

Форма собственности

Иная собственность

Реквизиты решения об утверждении проекта межевания территории

-

Цель предоставления земельного участка

Для индивидуального жилищного строительства

Адрес сайта в информационно-телекоммуникационной сети "Интернет", на котором размещен утвержденный проект межевания территории

читинск.забайкальскийкрай.рф

Адрес и время приема граждан для ознакомления со схемой расположения земельного участка, в соответствии с которой предстоит образовать земельный участок, если данная схема представлена на бумажном носителе

Забайкальский край, г. Чита, ул. Ленина, д. 157, каб. №9, вторник и четверг с 09:00 до 17:00, обед с 13:00 до 14:00

Характеристики

Кадастровый номер земельного участка

75:22:170112:69

Площадь земельного участка

1 375 м²

Вид разрешённого использования земельного участка

Для индивидуального жилищного строительства

Регистрационный номер ЕГРОКН

-

Информация о сведениях из единых государственных реестров

Единый государственный реестр объектов культурного наследия (памятников истории и культуры) народов Российской Федерации [номер ЕГРОКН -](#)

Изображения лота



Документы лота



  Емельянова.pdf
52.52 Кб 28.03.2023


Схема расположения земельного участка

Лот 2

Земельный участок

Основная информация

Предмет торгов (наименование лота)
Земельный участок

-  Информация о праве граждан или крестьянских (фермерских) хозяйств, заинтересованных в предоставлении земельного участка, подавать заявления о намерении участвовать в аукционе по продаже земельного участка или аукционе на право заключения договора аренды земельного участка

Описание лота

Земельный участок, расположенный по адресу: Забайкальский край, Читинский район, с. Угдан, общей площадью 1500 кв.м. категория земель населенных пунктов, для индивидуального жилищного строительства.Кадастровый номер указан соседнего земельного участка

Субъект местонахождения имущества

Забайкальский край

Местонахождение имущества

Забайкальский край, р-н Читинский, с. Преображенка, ул. Арахлейская

Категория объекта

Земли населенных пунктов

Форма собственности

Иная собственность

Реквизиты решения об утверждении проекта межевания территории

-

Цель предоставления земельного участка

Для индивидуального жилищного строительства

Адрес сайта в информационно-телекоммуникационной сети "Интернет", на котором размещен утвержденный проект межевания территории
читинск.зabayкальскийкрай.рф

Адрес и время приема граждан для ознакомления со схемой расположения земельного участка, в соответствии с которой предстоит образовать земельный участок, если данная схема представлена на бумажном носителе

Забайкальский край, г. Чита, ул. Ленина, д. 157, каб. №9, вторник и четверг с 09:00 до 17:00, обед с 13:00 до 14:00

Характеристики

Кадастровый номер земельного участка

75:22:080101:875

Площадь земельного участка

1 275 м²

Вид разрешённого использования земельного участка

Жилая застройка

Регистрационный номер ЕГРОКН

-

Информация о сведениях из единых государственных реестров

Единый государственный реестр объектов культурного наследия (памятников истории и культуры) народов Российской Федерации [номер ЕГРОКН -](#)

Изображения лота



Документы лота

[федченко схема.pdf](#)
17131 К6 28.03.2023

Схема расположения земельного участка

Лот 3

земельный участок

Основная информация

Предмет торгов (наименование лота)

земельный участок

- Информация о праве граждан или крестьянских (фермерских) хозяйств, заинтересованных в предоставлении земельного участка, подавать заявления о намерении участвовать в аукционе по продаже земельного участка или аукционе на право заключения договора аренды земельного участка

Описание лота

Земельный участок, расположенный по адресу: Забайкальский край, Читинский район, общей площадью 1316 кв.м. категория земли сельскохозяйственного назначения, для садоводства. Кадастровый номер указан соседнего земельного участка

Субъект местонахождения имущества

Забайкальский край

Местонахождение имущества

Забайкальский край, Читинский район

Категория объекта

Земли сельскохозяйственного назначения

Форма собственности

Иная собственность

Реквизиты решения об утверждении проекта межевания территории

-

Цель предоставления земельного участка

для садоводства

Адрес сайта в информационно-телекоммуникационной сети "Интернет", на котором размещен утвержденный проект межевания территории

читинск.зabayкальскийкрай.рф

Адрес и время приема граждан для ознакомления со схемой расположения земельного участка, в соответствии с которой предстоит образовать земельный участок, если данная схема представлена на бумажном носителе

Забайкальский край, г. Чита, ул. Ленина, д. 157, каб. №9, вторник и четверг с 09:00 до 17:00, обед с 13:00 до 14:00

Характеристики

Кадастровый номер земельного участка

75:22:650304:907

Площадь земельного участка

1 316 м²

Вид разрешённого использования земельного участка

Сельскохозяйственное использование

Регистрационный номер ЕГРОКН

-

Информация о сведениях из единых государственных реестров

Единый государственный реестр объектов культурного наследия (памятников истории и культуры) народов Российской Федерации [номер ЕГРОКН -](#)

Изображения лота



Документы лота

[Гармаева А.Г. Схема.pdf](#)
104.20 Кб 28.03.2023

Схема расположения земельного участка

Условия проведения процедуры

Дата и время начала приема заявлений

29.03.2023 09:00 (МСК+6)

Дата и время окончания приема заявлений

27.04.2023 17:00 (МСК+6)

Адрес и способ подачи заявлений

Забайкальский край, г. Чита, ул. Ленина, д. 157, каб. №9, вторник и четверг с 09:00 до 17:00, обед с 13:00 до 14:00

Документы извещения



Разделы

[Новости](#)
[Открытые данные](#)
[Законодательство](#)
[О системе](#)

Реестры

[Лоты](#)
[Извещения](#)
[Жалобы](#)
[Договоры](#)
[Организации](#)
[Планы приватизации](#)
[Отчеты о приватизации](#)
[Объекты концессий](#)

Помощь

[Информационные материалы](#)
[Вопрос-ответ](#)
[Служба поддержки](#)

Действует в соответствии с требованиями постановления Правительства Российской Федерации от 10 сентября 2012 г. № 909 «Об определении официального сайта Российской Федерации в информационно-телекоммуникационной сети «Интернет» для размещения информации о проведении торгов и внесении изменений в некоторые акты Правительства Российской Федерации», постановления Правительства Российской Федерации от 19 ноября 2020 г. № 1876 «Об определении адреса

сайта государственной информационной системы «Официальный сайт Российской Федерации в информационно-телекоммуникационной сети «Интернет»

© Федеральное казначейство, 2023