

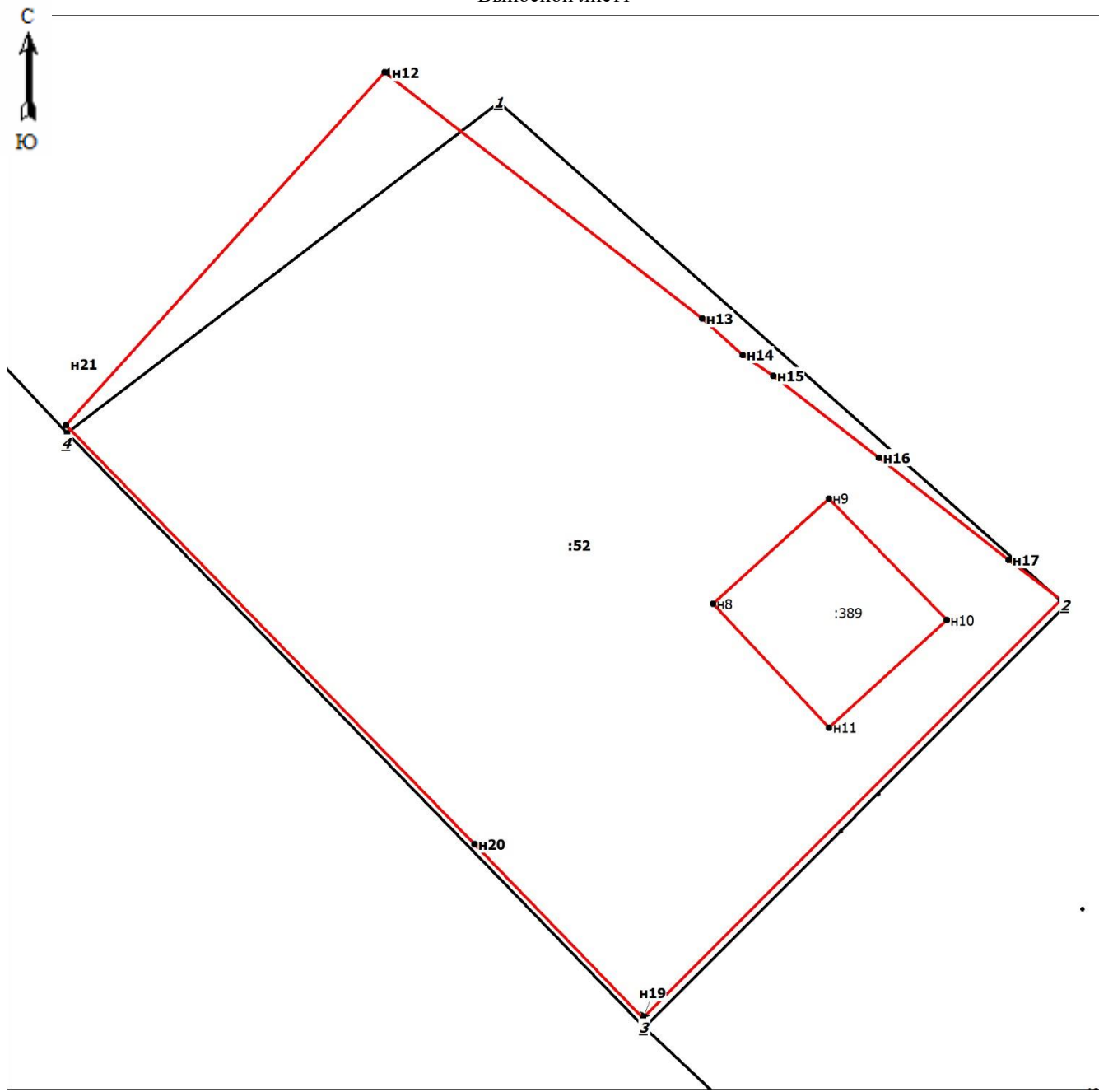
Схема границ земельных участков



Масштаб 1:30000

# Схема границ земельных участков

Выносной лист 1



Масштаб 1:500



# Схема границ земельных участков

Выносной лист 2



Масштаб 1:500



# Схема границ земельных участков

Выносной лист 3

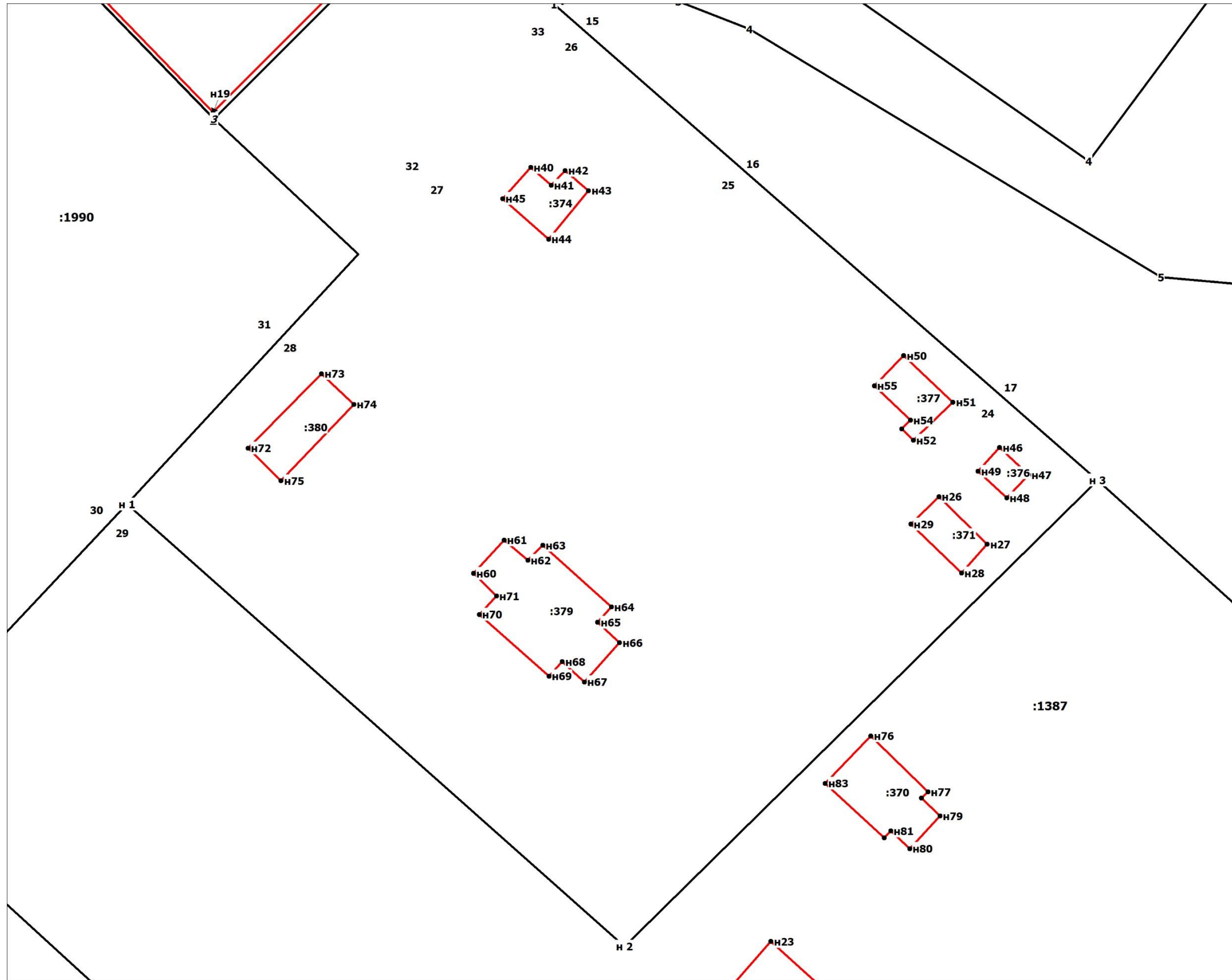


Масштаб 1:500



# Схема границ земельных участков

Выносной лист 4

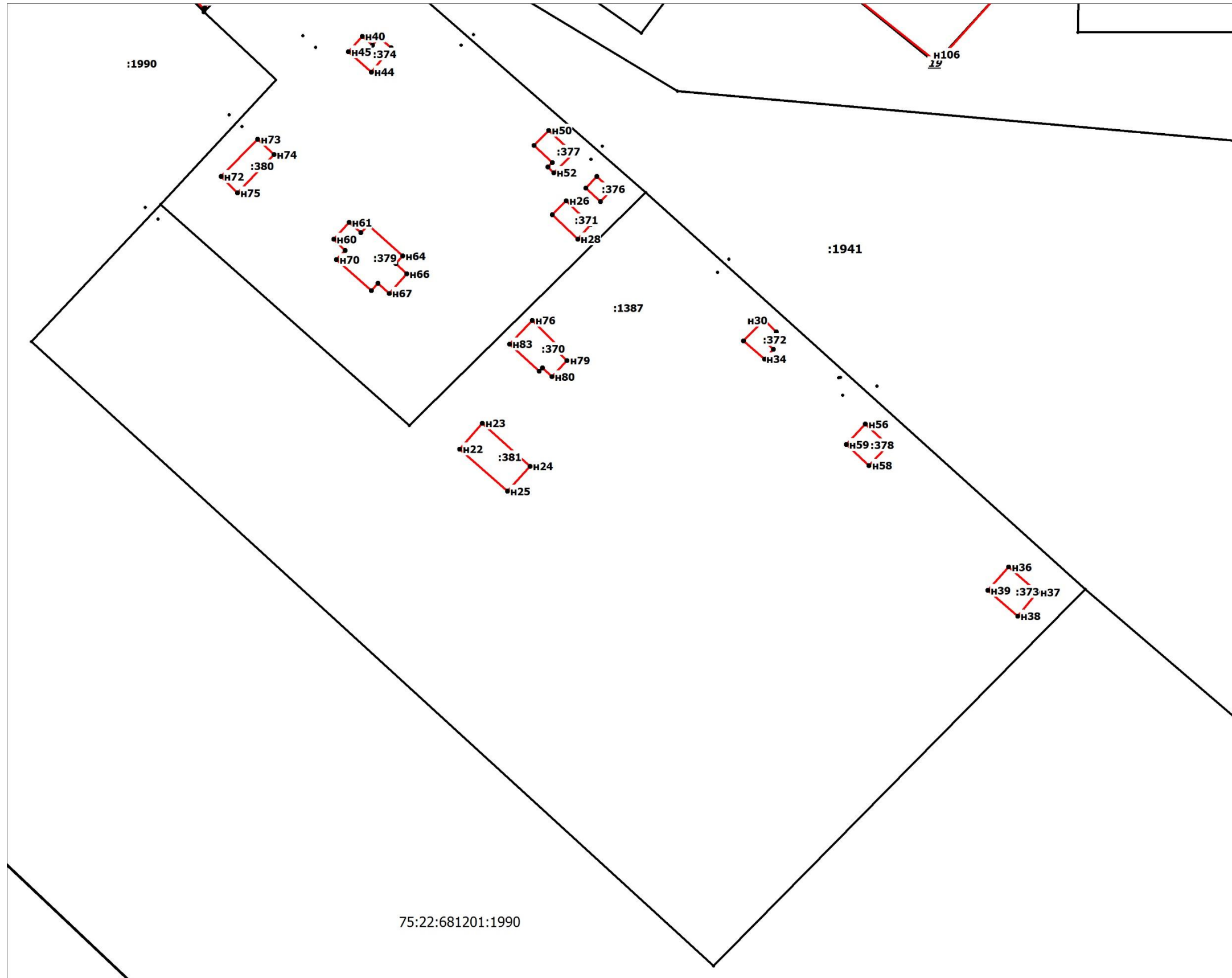


Масштаб 1:500



Схема границ земельных участков

Выносной лист 5



Масштаб 1:1000



# Схема границ земельных участков

Выносной лист 6



75:22:681201:1990

Масштаб 1:1000



# Схема границ земельных участков

Выносной лист 7

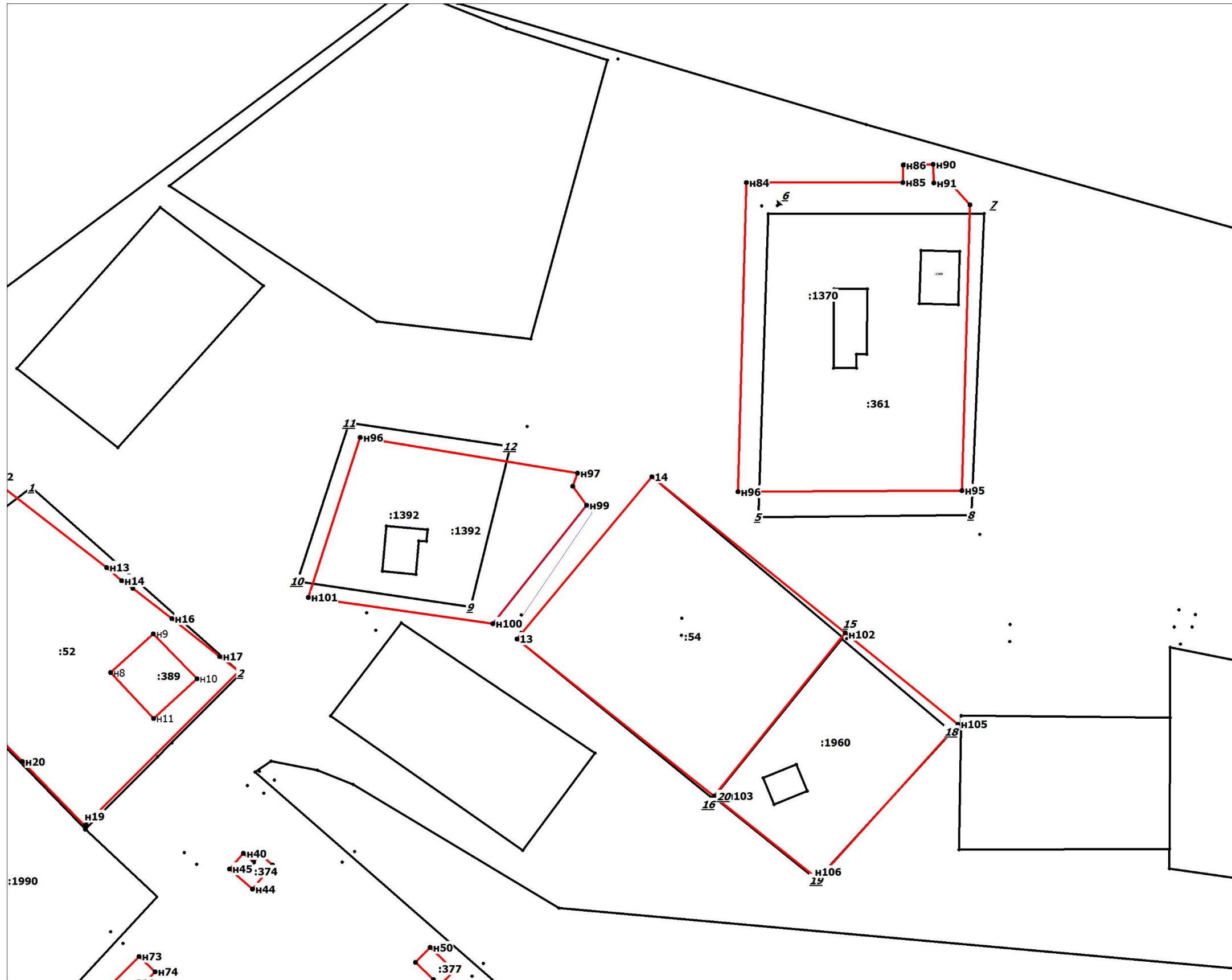


Масштаб 1:1000



Схема границ земельных участков

Выносной лист 8

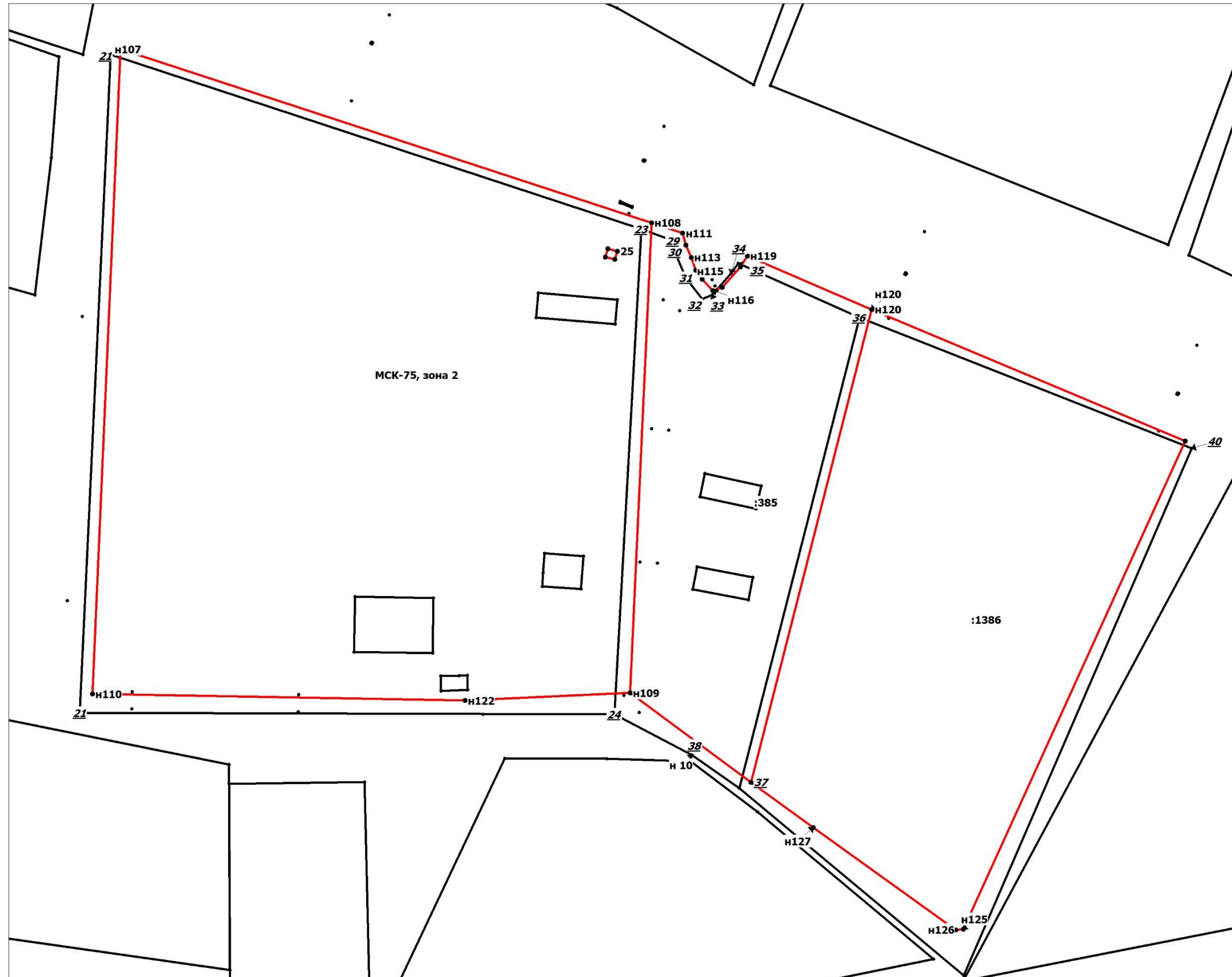


Масштаб 1:1000



Схема границ земельных участков

Выносной лист 9



Масштаб 1:1000



# Схема границ земельных участков

Выносной лист 10



Масштаб 1:1000



# Схема границ земельных участков




















Выносной лист 11



Масштаб 1:500



**Условные обозначения:**

| № п/п | Название условного знака  | Изображение   | Описание изображения   |
|-------|---|---|--|
| 1     | 2   | 3   | 4  |
| 1     | Границы земельного участка  |    | для изображения применяются условные знаки №2, №3  |
| 2     | Часть границы земельного участка:<br>а) существующая часть границы  |    | сплошная линия черного цвета толщиной 0,2 мм   |
|       | б) вновь образованная или уточненная часть границы  |    | сплошная линия красного цвета толщиной 0,2 мм (допускается линия черного цвета, выделенная маркером красного цвета, шириной до 3,0 мм) |
| 3     | Характерная точка границы земельного участка  |    | круг черного цвета диаметром 1,5 мм  |
| 4     | Контур здания, сооружения, объекта незавершенного строительства, размеры которого могут быть переданы в масштабе графической части  |    | для изображения применяются условные знаки №6, №7  |
| 5     | Контур здания, сооружения, объекта незавершенного строительства, размеры которого не могут быть переданы в масштабе графической части   |    | квадрат черного цвета с длиной стороны 3,0 мм  |
|       | Контур сооружения, объекта незавершенного строительства, представляющий собой окружность, размеры которой не могут быть переданы в масштабе графической части   |    | круг черного цвета диаметром 3,0 мм  |
| 6     | Часть контура здания, сооружения, объекта незавершенного строительства:<br>а) образованного проекцией существующего наземного конструктивного элемента здания, сооружения, объекта незавершенного строительства |    | сплошная линия черного цвета, толщиной 0,2 мм  |
|       | б) образованного проекцией вновь образованного наземного конструктивного элемента здания, сооружения, объекта незавершенного строительства  |    | сплошная линия красного цвета толщиной 0,2 мм (допускается линия черного цвета, выделенная маркером красного цвета, шириной до 3,0 мм) |
|       | в) образованного проекцией существующего надземного конструктивного элемента здания, сооружения, объекта незавершенного строительства   |   | штрихпунктирная линия черного цвета толщиной 0,2 мм с длиной штриха 2,0 мм, с интервалом между штрихами и пунктирами 1,0 мм            |
|       | г) образованного проекцией вновь образованного надземного конструктивного элемента здания, сооружения, объекта незавершенного строительства   |  | штрихпунктирная линия красного цвета толщиной 0,2 мм с длиной штриха 2,0 мм, с интервалом между штрихами и пунктирами 1,0 мм           |
|       | д) образованного проекцией существующего подземного конструктивного элемента здания, сооружения, объекта незавершенного строительства   |  | штрихпунктирная линия черного цвета толщиной 0,2 мм, длиной штриха 2,0 мм, интервалом между штрихами и пунктирами 1,0 мм               |
|       | е) образованного проекцией вновь образованного подземного конструктивного элемента здания, сооружения, объекта незавершенного строительства   |  | штрихпунктирная линия красного цвета толщиной 0,2 мм, длиной штриха 2,0 мм, интервалом между штрихами и пунктирами 1,0 мм              |
| 7     | Характерная точка контура здания  |  | круг черного цвета диаметром 1,0 мм  |
| 8     | Пункт геодезической основы:<br>а) пункт государственной геодезической сети  |  | равносторонний треугольник со стороной 3,0 мм с точкой внутри  |
|       | б) пункт опорной межевой сети   |  | квадрат со стороной 2,0 мм с точкой внутри   |
| 9     | Точка съемочного обоснования  |  | окружность диаметром 1,0 мм с точкой внутри  |
| 10    | Направления геодезических построений при создании съемочного обоснования  |  | сплошная линия черного цвета толщиной 0,5 мм   |
| 11    | Направления геодезических построений при определении координат характерных точек границ земельного участка  |  | сплошная линия черного цвета со стрелкой толщиной 0,2 мм   |