

# Извещение № 22000044320000000133

Опубликовано

Версия 1. Актуальная, от 10.07.2024

Дата создания	Дата публикации	Дата изменения
10.07.2024 12:52 (МСК+6)	10.07.2024 12:53 (МСК+6)	10.07.2024 12:53 (МСК+6)

## Основные сведения об извещении

Вид торгов  
Аренда и продажа земельных участков

 Земельный кодекс РФ

Форма проведения  
Сообщение о предоставлении (реализации)

Наименование процедуры  
Новое извещение о приеме заявлений граждан и крестьянско-фермерских хозяйств о намерении участвовать в аукционе

## Организатор торгов

Код организации	ОКФС	Публично-правовое образование
2200004432	14	

Полное наименование  
АДМИНИСТРАЦИЯ МУНИЦИПАЛЬНОГО РАЙОНА "ЧИТИНСКИЙ РАЙОН"

Сокращенное наименование  
АДМИНИСТРАЦИЯ ЧИТИНСКОГО РАЙОНА

ИНН	КПП	ОГРН
7524000811	753601001	1027500847934

Юридический адрес  
672007, ЗАБАЙКАЛЬСКИЙ КРАЙ, Г. ЧИТА, УЛ. ЛЕНИНА, Д.157

Фактический/почтовый адрес  
672000, Забайкальский край регион, обл, г. Чита, ул. Ленина д. 157

Контактное лицо  
Морева Виктория Ивановна

Телефон  
+73022212235

Адрес электронной почты  
zemlya157@mail.ru

[← Назад к списку извещений](#)

Основные сведения

Организатор торгов

**Сведения о правообладателе/инициаторе торгов**

Информация о лотах

Условия проведения торгов

## Сведения о правообладателе/инициаторе торгов

Организатор торгов является правообладателем имущества

Код организации	ОКФС	Публично-правовое образование

 Истор

 Подпи

 Журна

 Созда

2200004432

14

Полное наименование

АДМИНИСТРАЦИЯ МУНИЦИПАЛЬНОГО РАЙОНА "ЧИТИНСКИЙ РАЙОН"

ИНН

7524000811

КПП

753601001

ОГРН

1027500847934

Юридический адрес

672007, ЗАБАЙКАЛЬСКИЙ КРАЙ, Г. ЧИТА, УЛ. ЛЕНИНА, Д.157

Фактический/почтовый адрес

672000, Забайкальский край регион, обл, г. Чита, ул. Ленина д. 157

## Информация о лотах

[СВЕРНУТЬ ВСЕ ЛОТЫ](#)

### ✓ Лот 1 [Открыть карточку лота](#)

Опубликован Земельный участок

#### Основная информация

Предмет торгов (наименование лота)

Земельный участок

- i** Информация о праве граждан или крестьянских (фермерских) хозяйств, заинтересованных в предоставлении земельного участка, подавать заявления о намерении участвовать в аукционе по продаже земельного участка или аукционе на право заключения договора аренды земельного участка

Описание лота

Земельный участок, расположенный по адресу: Забайкальский край, Читинский район, общей площадью 1500 кв.м. категория земель "земли населенных пунктов", для индивидуального жилищного строительства . Кадастровый номер указан соседнего участка !

Субъект местонахождения имущества

Забайкальский край

Местонахождение имущества

край Забайкальский, м.р-н Читинский, с.п. Арахлейское

Категория объекта

Земли населенных пунктов

Форма собственности

Государственная собственность (неразграниченная)

Реквизиты решения об утверждении проекта межевания территории

-

Цель предоставления земельного участка

для индивидуального жилищного строительства

Вид договора

Договор купли-продажи

Адрес сайта в информационно-телекоммуникационной сети "Интернет", на котором размещен утвержденный проект межевания территории

chitinsk.75.ru

Адрес и время приема граждан для ознакомления со схемой расположения земельного участка, в соответствии с которой предстоит образовать земельный участок, если данная схема представлена на бумажном носителе

Забайкальский край, г. Чита, ул. Ленина, д. 157, каб. №9, вторник и четверг с 09:00 до 17:00, обед с 13:00 до 14:00

#### Характеристики

Кадастровый номер земельного участка

75:22:100101:948

Площадь земельного участка

1500 м<sup>2</sup>

Вид разрешённого использования земельного участка  
Для индивидуального жилищного строительства

Регистрационный номер ЕГРОКН  
-

### Информация о сведениях из единых государственных реестров

Единый государственный реестр объектов культурного наследия (памятников истории и культуры) народов Российской Федерации номер ЕГРОКН -

### Изображения лота



### Документы лота

  1433.pdf  
496.29 Кб 10.07.2024


Схема расположения земельного участка

## Лот 2 [Открыть карточку лота](#)

Опубликован Земельный участок

### Основная информация

Предмет торгов (наименование лота)  
Земельный участок

-  Информация о праве граждан или крестьянских (фермерских) хозяйств, заинтересованных в предоставлении земельного участка, подавать заявления о намерении участвовать в аукционе по продаже земельного участка или аукционе на право заключения договора аренды земельного участка

Описание лота

Земельный участок, расположенный по адресу: Забайкальский край, Читинский район, общей площадью 1500 кв.м. категория земель "земли населенных пунктов", для индивидуального жилищного строительства. Кадастровый номер указан соседнего участка !

Субъект местонахождения имущества

Забайкальский край

Местонахождение имущества

край Забайкальский, м.р-н Читинский, с.п. Арахлейское

Категория объекта

Земли населенных пунктов

Форма собственности

Государственная собственность (неразграниченная)

Реквизиты решения об утверждении проекта межевания территории

-

Цель предоставления земельного участка

Для индивидуального жилищного строительства

Вид договора

Договор купли-продажи

Адрес сайта в информационно-телекоммуникационной сети "Интернет", на котором размещен утвержденный проект межевания территории  
[chitinsk.75.ru](http://chitinsk.75.ru)

Адрес и время приема граждан для ознакомления со схемой расположения земельного участка, в соответствии с которой предстоит образовать земельный участок, если данная схема представлена на бумажном носителе

Забайкальский край, г. Чита, ул. Ленина, д. 157, каб. №9, вторник и четверг с 09:00 до 17:00, обед с 13:00 до 14:00

## Характеристики

Кадастровый номер земельного участка

75:22:100101:658

Площадь земельного участка

1 500 м<sup>2</sup>

Вид разрешённого использования земельного участка

Для индивидуального жилищного строительства

Регистрационный номер ЕГРОКН

-

## Информация о сведениях из единых государственных реестров

Единый государственный реестр объектов культурного наследия (памятников истории и культуры) народов Российской Федерации

номер ЕГРОКН -

## Изображения лота



## Документы лота

  1425.pdf  
562.30 Кб 10.07.2024

Схема расположения земельного участка


## Лот 3 [Открыть карточку лота](#)

Опубликован Земельный участок

## Основная информация

Предмет торгов (наименование лота)

Земельный участок

-  Информация о праве граждан или крестьянских (фермерских) хозяйств, заинтересованных в предоставлении земельного участка, подавать заявления о намерении участвовать в аукционе по продаже земельного участка или аукционе на право заключения договора аренды земельного участка

Описание лота

Земельный участок, расположенный по адресу: Забайкальский край, Читинский район, общей площадью 1500 кв.м. категория земель "земли населенных пунктов", для индивидуального жилищного строительства. Кадастровый номер указан соседнего участка !

Субъект местонахождения имущества

Забайкальский край

Местонахождение имущества

край Забайкальский, м.р-н Читинский, с.п. Арахлейское

Категория объекта

Земли населенных пунктов

Форма собственности

Государственная собственность (неразграниченная)

Реквизиты решения об утверждении проекта межевания территории

-

Цель предоставления земельного участка

для индивидуального жилищного строительства

Вид договора

Договор купли-продажи

Адрес сайта в информационно-телекоммуникационной сети "Интернет", на котором размещен утвержденный проект межевания территории  
chitinsk.75.ru

Адрес и время приема граждан для ознакомления со схемой расположения земельного участка, в соответствии с которой предстоит образовать земельный участок, если данная схема представлена на бумажном носителе

Забайкальский край, г. Чита, ул. Ленина, д. 157, каб. №9, вторник и четверг с 09:00 до 17:00, обед с 13:00 до 14:00

### Характеристики

Кадастровый номер земельного участка

75:22:100101:281

Площадь земельного участка

1 500 м<sup>2</sup>

Вид разрешённого использования земельного участка

Для индивидуального жилищного строительства

Регистрационный номер ЕГРОКН

-

### Информация о сведениях из единых государственных реестров

Единый государственный реестр объектов культурного наследия (памятников истории и культуры) народов Российской Федерации

номер ЕГРОКН -

### Изображения лота



### Документы лота

  1424.pdf  
600.47 Кб 10.07.2024

Схема расположения земельного участка


### ✓ Лот 4 [Открыть карточку лота](#)

Опубликован Земельный участок

### Основная информация

Предмет торгов (наименование лота)

Земельный участок

-  Информация о праве граждан или крестьянских (фермерских) хозяйств, заинтересованных в предоставлении земельного участка, подавать заявления о намерении участвовать в аукционе по продаже земельного участка или аукционе на право заключения договора аренды земельного участка

Описание лота

Земельный участок, расположенный по адресу: Забайкальский край, Читинский район, общей площадью 1500 кв.м. категория земель "земли населенных пунктов", для индивидуального жилищного строительства .  
Кадастровый номер указан соседнего участка !

Субъект местонахождения имущества

Забайкальский край

Местонахождение имущества

край Забайкальский, м.р-н Читинский, с.п. Арахлейское

Категория объекта

Земли населенных пунктов

Форма собственности

Государственная собственность (неразграниченная)

Реквизиты решения об утверждении проекта межевания территории

-

Цель предоставления земельного участка

для индивидуального жилищного строительства

Вид договора

Договор купли-продажи

Адрес сайта в информационно-телекоммуникационной сети "Интернет", на котором размещен утвержденный проект межевания территории

chitinsk.75.ru

Адрес и время приема граждан для ознакомления со схемой расположения земельного участка, в соответствии с которой предстоит образовать земельный участок, если данная схема представлена на бумажном носителе

Забайкальский край, г. Чита, ул. Ленина, д. 157, каб. №9, вторник и четверг с 09:00 до 17:00, обед с 13:00 до 14:00

## Характеристики

Кадастровый номер земельного участка

75:22:100101:949

Площадь земельного участка

1 500 м<sup>2</sup>

Вид разрешённого использования земельного участка

Для индивидуального жилищного строительства

Регистрационный номер ЕГРОКН

-

## Информация о сведениях из единых государственных реестров

Единый государственный реестр объектов культурного наследия (памятников истории и культуры) народов Российской Федерации

номер ЕГРОКН -

## Изображения лота



## Документы лота

  1423.pdf  
50114 Кб 10.07.2024

Схема расположения земельного участка


## Лот 5 [Открыть карточку лота](#)

Опубликован Земельный участок

## Основная информация

Предмет торгов (наименование лота)

Земельный участок

-  Информация о праве граждан или крестьянских (фермерских) хозяйств, заинтересованных в предоставлении земельного участка, подавать заявления о намерении участвовать в аукционе по продаже земельного участка или аукционе на право заключения договора аренды земельного участка

Описание лота

Земельный участок, расположенный по адресу: Забайкальский край, Читинский район, общей площадью 1500 кв.м. категория земель "земли населенных пунктов", для индивидуального жилищного строительства . Кадастровый номер указан соседнего участка !

Субъект местонахождения имущества

Забайкальский край

Местонахождение имущества

край Забайкальский, м.р-н Читинский, с.п. Арахлейское

Категория объекта

Земли населенных пунктов

Форма собственности

Государственная собственность (неразграниченная)

Реквизиты решения об утверждении проекта межевания территории

-

Цель предоставления земельного участка

Для индивидуального жилищного строительства

Вид договора

Договор аренды

Адрес сайта в информационно-телекоммуникационной сети "Интернет", на котором

размещен утвержденный проект межевания территории

chitinsk.75.ru

Адрес и время приема граждан для ознакомления со схемой расположения земельного участка, в соответствии с которой предстоит образовать земельный участок, если данная схема представлена на бумажном носителе

Забайкальский край, г. Чита, ул. Ленина, д. 157, каб. №9, вторник и четверг с 09:00 до 17:00, обед с 13:00 до 14:00

## Характеристики

Кадастровый номер земельного участка

75:22:100101:948

Площадь земельного участка

1 500 м<sup>2</sup>

Вид разрешенного использования земельного участка

Для индивидуального жилищного строительства

Регистрационный номер ЕГРОКН

-

## Информация о сведениях из единых государственных реестров

Единый государственный реестр объектов культурного наследия (памятников истории и культуры) народов Российской Федерации

номер ЕГРОКН -

## Изображения лота



## Документы лота

  1473.pdf  
547.04 Кб 10.07.2024

 Схема расположения земельного участка

## Лот 6 [Открыть карточку лота](#)

Опубликован Земельный участок

## Основная информация

Предмет торгов (наименование лота)

Земельный участок

 Информация о праве граждан или крестьянских (фермерских) хозяйств, заинтересованных в предоставлении земельного участка, подавать заявления о намерении участвовать в аукционе по

продаже земельного участка или аукционе на право заключения договора аренды земельного участка

## Описание лота

Земельный участок, расположенный по адресу: Забайкальский край, Читинский район, общей площадью 1500 кв.м. категория земель "земли населенных пунктов", для индивидуального жилищного строительства . Кадастровый номер указан соседнего участка !

## Субъект местонахождения имущества

Забайкальский край

## Местонахождение имущества

край Забайкальский, м.р-н Читинский, с.п. Арахлейское

## Категория объекта

Земли населенных пунктов

## Форма собственности

Государственная собственность (неразграниченная)

## Реквизиты решения об утверждении проекта межевания территории

-

## Цель предоставления земельного участка

Для индивидуального жилищного строительства

## Вид договора

Договор купли-продажи

Адрес сайта в информационно-телекоммуникационной сети "Интернет", на котором размещен утвержденный проект межевания территории

chitinsk.75.ru

Адрес и время приема граждан для ознакомления со схемой расположения земельного участка, в соответствии с которой предстоит образовать земельный участок, если данная схема представлена на бумажном носителе

Забайкальский край, г. Чита, ул. Ленина, д. 157, каб. №9, вторник и четверг с 09:00 до 17:00, обед с 13:00 до 14:00

## Характеристики

## Кадастровый номер земельного участка

75:22:100101:950

## Площадь земельного участка

1 500 м<sup>2</sup>

## Вид разрешенного использования земельного участка

Для индивидуального жилищного строительства

## Регистрационный номер ЕГРОКН

-

## Информация о сведениях из единых государственных реестров

Единый государственный реестр объектов культурного наследия (памятников истории и культуры) народов Российской Федерации

номер ЕГРОКН -

## Изображения лота



## Документы лота

  1474.pdf  
566.22 Кб 10.07.2024

Схема расположения земельного участка

✓ **Лот 7** [Открыть карточку лота](#)

Опубликован Земельный участок



## Основная информация

Предмет торгов (наименование лота)

Земельный участок

- i** Информация о праве граждан или крестьянских (фермерских) хозяйств, заинтересованных в предоставлении земельного участка, подавать заявления о намерении участвовать в аукционе по продаже земельного участка или аукционе на право заключения договора аренды земельного участка

Описание лота

Земельный участок, расположенный по адресу: Забайкальский край, Читинский район, общей площадью 1000 кв.м. категория земель "земли населенных пунктов", для индивидуального жилищного строительства. Кадастровый номер указан соседнего участка !

Субъект местонахождения имущества

Забайкальский край

Местонахождение имущества

край Забайкальский, м.р-н Читинский, с.п. Арахлейское

Категория объекта

Земли населенных пунктов

Форма собственности

Государственная собственность (неразграниченная)

Реквизиты решения об утверждении проекта межевания территории

-

Цель предоставления земельного участка

Для индивидуального жилищного строительства

Вид договора

Договор купли-продажи

Адрес сайта в информационно-телекоммуникационной сети "Интернет", на котором размещен утвержденный проект межевания территории

chitinsk.75.ru

Адрес и время приема граждан для ознакомления со схемой расположения земельного участка, в соответствии с которой предстоит образовать земельный участок, если данная схема представлена на бумажном носителе

Забайкальский край, г. Чита, ул. Ленина, д. 157, каб. №9, вторник и четверг с 09:00 до 17:00, обед с 13:00 до 14:00

## Характеристики

Кадастровый номер земельного участка

75:22:100101:1096

Площадь земельного участка

1 000 м<sup>2</sup>

Вид разрешённого использования земельного участка

Для индивидуального жилищного строительства

Регистрационный номер ЕГРОКН

-

## Информация о сведениях из единых государственных реестров

Единый государственный реестр объектов культурного наследия (памятников истории и культуры) народов Российской Федерации

номер ЕГРОКН -

## Изображения лота



## Документы лота

  1427.pdf  
586.69 Кб 10.07.2024

Схема расположения земельного участка


✓ Лот 8 [Открыть карточку лота](#)

Опубликован Земельный участок

## Основная информация

Предмет торгов (наименование лота)

Земельный участок

-  Информация о праве граждан или крестьянских (фермерских) хозяйств, заинтересованных в предоставлении земельного участка, подавать заявления о намерении участвовать в аукционе по продаже земельного участка или аукционе на право заключения договора аренды земельного участка

Описание лота

Земельный участок, расположенный по адресу: Забайкальский край, Читинский район, общей площадью 1500 кв.м. категория земель "земли населенных пунктов", для индивидуального жилищного строительства .  
Кадастровый номер указан соседнего участка !

Субъект местонахождения имущества

Забайкальский край

Местонахождение имущества

край Забайкальский, м.р-н Читинский, с.п. Арахлейское

Категория объекта

Земли населенных пунктов

Форма собственности

Государственная собственность (неразграниченная)

Реквизиты решения об утверждении проекта межевания территории

-

Цель предоставления земельного участка

Для индивидуального жилищного строительства

Вид договора

Договор купли-продажи

Адрес сайта в информационно-телекоммуникационной сети "Интернет", на котором размещен утвержденный проект межевания территории

chitinsk.75.ru

Адрес и время приема граждан для ознакомления со схемой расположения земельного участка, в соответствии с которой предстоит образовать земельный участок, если данная схема представлена на бумажном носителе

Забайкальский край, г. Чита, ул. Ленина, д. 157, каб. №9, вторник и четверг с 09:00 до 17:00, обед с 13:00 до 14:00

## Характеристики

Кадастровый номер земельного участка

75:22:1001011096

Площадь земельного участка

1 500 м<sup>2</sup>

Вид разрешённого использования земельного участка

Для индивидуального жилищного строительства

Регистрационный номер ЕГРОКН

-

## Информация о сведениях из единых государственных реестров

Единый государственный реестр объектов культурного наследия

номер ЕГРОКН -

(памятников истории и культуры)  
народов Российской Федерации

### Изображения лота



### Документы лота

[1428.pdf](#)  
517.01 Кб 10.07.2024

Схема расположения земельного участка

### Лот 9 [Открыть карточку лота](#)

Опубликован Земельный участок

### Основная информация

Предмет торгов (наименование лота)  
Земельный участок

- Информация о праве граждан или крестьянских (фермерских) хозяйств, заинтересованных в предоставлении земельного участка, подавать заявления о намерении участвовать в аукционе по продаже земельного участка или аукционе на право заключения договора аренды земельного участка

#### Описание лота

Земельный участок, расположенный по адресу: Забайкальский край, Читинский район, общей площадью 1500 кв.м. категория земель "земли населенных пунктов", для индивидуального жилищного строительства . Кадастровый номер указан соседнего участка !

#### Субъект местонахождения имущества

Забайкальский край

#### Местонахождение имущества

край Забайкальский, м.р-н Читинский, с.п. Арахлейское

#### Категория объекта

Земли населенных пунктов

#### Форма собственности

Государственная собственность (неразграниченная)

#### Реквизиты решения об утверждении проекта межевания территории

-

#### Цель предоставления земельного участка

для индивидуального жилищного строительства

#### Вид договора

Договор купли-продажи

Адрес сайта в информационно-телекоммуникационной сети "Интернет", на котором размещен утвержденный проект межевания территории

[chitinsk.75.ru](http://chitinsk.75.ru)

Адрес и время приема граждан для ознакомления со схемой расположения земельного участка, в соответствии с которой предстоит образовать земельный участок, если данная схема представлена на бумажном носителе

Забайкальский край, г. Чита, ул. Ленина, д. 157, каб. №9, вторник и четверг с 09:00 до 17:00, обед с 13:00 до 14:00

### Характеристики

#### Кадастровый номер земельного участка

75:22:100101:950

#### Площадь земельного участка

1 500 м<sup>2</sup>

#### Вид разрешённого использования земельного участка

Для индивидуального жилищного строительства

Регистрационный номер ЕГРОКН

-

## Информация о сведениях из единых государственных реестров

Единый государственный реестр объектов культурного наследия (памятников истории и культуры) народов Российской Федерации

[номер ЕГРОКН -](#)

## Изображения лота



## Документы лота

[1434.pdf](#)  
470.06 Кб 10.07.2024

Схема расположения земельного участка

## Лот 10 [Открыть карточку лота](#)

Опубликован Земельный участок

## Основная информация

Предмет торгов (наименование лота)

Земельный участок

- Информация о праве граждан или крестьянских (фермерских) хозяйств, заинтересованных в предоставлении земельного участка, подавать заявления о намерении участвовать в аукционе по продаже земельного участка или аукционе на право заключения договора аренды земельного участка

Описание лота

Земельный участок, расположенный по адресу: Забайкальский край, Читинский район, общей площадью 1500 кв.м. категория земель "земли населенных пунктов", для индивидуального жилищного строительства. Кадастровый номер указан соседнего участка !

Субъект местонахождения имущества

Забайкальский край

Местонахождение имущества

край Забайкальский, м.р-н Читинский, с.п. Арахлейское

Категория объекта

Земли населенных пунктов

Форма собственности

Государственная собственность (неразграниченная)

Реквизиты решения об утверждении проекта межевания территории

-

Цель предоставления земельного участка

индивидуального жилищного строительства

Вид договора

Договор аренды

Адрес сайта в информационно-телекоммуникационной сети "Интернет", на котором размещен утвержденный проект межевания территории

[chitinsk.75.ru](http://chitinsk.75.ru)

Адрес и время приема граждан для ознакомления со схемой расположения земельного участка, в соответствии с которой предстоит образовать земельный участок, если данная схема представлена на бумажном носителе

Забайкальский край, г. Чита, ул. Ленина, д. 157, каб. №9, вторник и четверг с 09:00 до 17:00, обед с 13:00 до 14:00

## Характеристики

Кадастровый номер земельного участка

75:22:050102:200

Площадь земельного участка

1 500 м<sup>2</sup>

Вид разрешённого использования земельного участка

Для индивидуального жилищного строительства

Регистрационный номер ЕГРОКН

-

## Информация о сведениях из единых государственных реестров

Единый государственный реестр объектов культурного наследия (памятников истории и культуры) народов Российской Федерации

номер ЕГРОКН -

## Изображения лота



## Документы лота

  1342.pdf  
678.25 Кб 10.07.2024

Схема расположения земельного участка


## Лот 11 [Открыть карточку лота](#)

Опубликован Земельный участок

## Основная информация

Предмет торгов (наименование лота)

Земельный участок

 Информация о праве граждан или крестьянских (фермерских) хозяйств, заинтересованных в предоставлении земельного участка, подавать заявления о намерении участвовать в аукционе по продаже земельного участка или аукционе на право заключения договора аренды земельного участка

Описание лота

Земельный участок, расположенный по адресу: Забайкальский край, Читинский район, общей площадью 1500 кв.м. категория земель "земли населенных пунктов", для индивидуального жилищного строительства. Кадастровый номер указан соседнего участка !

Субъект местонахождения имущества

Забайкальский край

Местонахождение имущества

край Забайкальский, м.р-н Читинский, с.п. Арахлейское

Категория объекта

Земли населенных пунктов

Форма собственности

Государственная собственность (неразграниченная)

Реквизиты решения об утверждении проекта межевания территории

-

Цель предоставления земельного участка

индивидуального жилищного строительства

Вид договора

Договор аренды

Адрес сайта в информационно-телекоммуникационной сети "Интернет", на котором размещен утвержденный проект межевания территории  
chitinsk.75.ru

Адрес и время приема граждан для ознакомления со схемой расположения земельного участка, в соответствии с которой предстоит образовать земельный участок, если данная схема представлена на бумажном носителе

Забайкальский край, г. Чита, ул. Ленина, д. 157, каб. №9, вторник и четверг с 09:00 до 17:00, обед с 13:00 до 14:00

### Характеристики

Кадастровый номер земельного участка

75:22:050101:397

Площадь земельного участка

1 500 м<sup>2</sup>

Вид разрешённого использования земельного участка

Для индивидуального жилищного строительства

Регистрационный номер ЕГРОКН

-

### Информация о сведениях из единых государственных реестров

Единый государственный реестр объектов культурного наследия (памятников истории и культуры) народов Российской Федерации [номер ЕГРОКН -](#)

### Изображения лота



### Документы лота

[1340.pdf](#)  
829.19 Кб 10.07.2024

Схема расположения земельного участка

## ✓ Лот 12 [Открыть карточку лота](#)

Опубликован Земельный участок

### Основная информация

Предмет торгов (наименование лота)

Земельный участок

Информация о праве граждан или крестьянских (фермерских) хозяйств, заинтересованных в предоставлении земельного участка, подавать заявления о намерении участвовать в аукционе по продаже земельного участка или аукционе на право заключения договора аренды земельного участка

Описание лота

Земельный участок, расположенный по адресу: Забайкальский край, Читинский район, общей площадью 1499 кв.м. категория земель "земли населенных пунктов", для индивидуального жилищного строительства . Кадастровый номер указан соседнего участка !

Субъект местонахождения имущества

Забайкальский край

Местонахождение имущества

край Забайкальский, м.р-н Читинский, с.п. Арахлейское

Категория объекта

Земли населенных пунктов

Форма собственности

Государственная собственность (неразграниченная)

Реквизиты решения об утверждении проекта межевания территории

-

Цель предоставления земельного участка  
для индивидуального жилищного строительства

Вид договора  
Договор аренды

Адрес сайта в информационно-телекоммуникационной сети "Интернет", на котором размещен утвержденный проект межевания территории  
chitinsk.75.ru

Адрес и время приема граждан для ознакомления со схемой расположения земельного участка, в соответствии с которой предстоит образовать земельный участок, если данная схема представлена на бумажном носителе

Забайкальский край, г. Чита, ул. Ленина, д. 157, каб. №9, вторник и четверг с 09:00 до 17:00, обед с 13:00 до 14:00

### Характеристики

Кадастровый номер земельного участка  
75:22:050101:214

Площадь земельного участка  
1 499 м<sup>2</sup>

Вид разрешённого использования земельного участка  
Для индивидуального жилищного строительства

Регистрационный номер ЕГРОКН  
-

### Информация о сведениях из единых государственных реестров

Единый государственный реестр объектов культурного наследия (памятников истории и культуры) народов Российской Федерации [номер ЕГРОКН -](#)

### Изображения лота



### Документы лота

 [1344.pdf](#)  
774.21 КБ 10.07.2024


[Схема расположения земельного участка](#)

## Лот 13 [Открыть карточку лота](#)

Опубликован Земельный участок

### Основная информация

Предмет торгов (наименование лота)  
Земельный участок

-  Информация о праве граждан или крестьянских (фермерских) хозяйств, заинтересованных в предоставлении земельного участка, подавать заявления о намерении участвовать в аукционе по продаже земельного участка или аукционе на право заключения договора аренды земельного участка

Описание лота

Земельный участок, расположенный по адресу: Забайкальский край, Читинский район, общей площадью 1500 кв.м. категория земель "земли населенных пунктов", для индивидуального жилищного строительства. Кадастровый номер указан соседнего участка !

Субъект местонахождения имущества  
Забайкальский край

Местонахождение имущества

край Забайкальский, м.р-н Читинский, с.п. Арахлейское

Категория объекта

Земли населенных пунктов

Форма собственности

Государственная собственность (неразграниченная)

Реквизиты решения об утверждении проекта межевания территории

-

Цель предоставления земельного участка

для индивидуального жилищного строительства

Вид договора

Договор аренды

Адрес сайта в информационно-телекоммуникационной сети "Интернет", на котором размещен утвержденный проект межевания территории

chitinsk.75.ru

Адрес и время приема граждан для ознакомления со схемой расположения земельного участка, в соответствии с которой предстоит образовать земельный участок, если данная схема представлена на бумажном носителе

Забайкальский край, г. Чита, ул. Ленина, д. 157, каб. №9, вторник и четверг с 09:00 до 17:00, обед с 13:00 до 14:00

## Характеристики

Кадастровый номер земельного участка

75:22:050101:214

Площадь земельного участка

1 500 м<sup>2</sup>

Вид разрешенного использования земельного участка

Для индивидуального жилищного строительства

Регистрационный номер ЕГРОКН

-

## Информация о сведениях из единых государственных реестров

Единый государственный реестр объектов культурного наследия (памятников истории и культуры) народов Российской Федерации

номер ЕГРОКН -

## Изображения лота



## Документы лота

[1343.pdf](#)  
699.90 Кб 10.07.2024

Схема расположения земельного участка

## Условия проведения процедуры

Дата и время начала приема заявлений

11.07.2024 00:00 (МСК+6)

Дата и время окончания приема заявлений

09.08.2024 00:00 (МСК+6)

Адрес и способ подачи заявлений

Забайкальский край, г. Чита, ул. Ленина, д. 157, каб. №9, вторник и четверг с 09:00 до 17:00, обед с 13:00 до 14:00

## Документы извещения





## Разделы

Новости  
Открытые данные  
Законодательство  
О системе

## Реестры

Лоты  
Извещения  
Жалобы  
Договоры  
Организации  
Планы приватизации  
Отчеты о приватизации  
Объекты концессий

## Помощь

Информационные материалы  
Вопрос-ответ  
Служба поддержки

Действует в соответствии с требованиями постановления Правительства Российской Федерации от 10 сентября 2012 г. № 909 «Об определении официального сайта Российской Федерации в информационно-телекоммуникационной сети «Интернет» для размещения информации о проведении торгов и внесении изменений в некоторые акты Правительства Российской Федерации», постановления Правительства Российской Федерации от 19 ноября 2020 г. № 1876 «Об определении адреса сайта государственной информационной системы «Официальный сайт Российской Федерации в информационно-телекоммуникационной сети «Интернет»»

© Федеральное казначейство, 2024, версия 3.2