



# ГОСУДАРСТВЕННАЯ СЛУЖБА ПО ОХРАНЕ ОБЪЕКТОВ КУЛЬТУРНОГО НАСЛЕДИЯ ЗАБАЙКАЛЬСКОГО КРАЯ

## П Р И К А З

25 сентября 2023 года

г. Чита

№ 69-ОД

**О включении объектов археологического наследия - памятников археологии Стоянка «Мангучи», Стоянка «Деринская падь», Стоянка «Герасиха» в перечень выявленных объектов культурного наследия, расположенных на территории Забайкальского края, утверждении границ территории выявленных объектов культурного наследия и особого режима использования земельных участков, в границах которого располагаются объекты археологического наследия**

В соответствии со ст. 3.1, 5.1, 9.1,16.1,33 Федерального закона от 25 июня 2002 года № 73-ФЗ «Об объектах культурного наследия (памятниках истории и культуры) народов Российской Федерации», подпункту 12.2.3, 12.2.4 пункта 12 Положения о Государственной службе по охране объектов культурного наследия Забайкальского края, утвержденного постановлением Правительства Забайкальского края от 27 апреля 2017 года № 176, на основании информации о выявленном объекте археологического наследия, представленной археологом И.С. Кирилловым (открытый лист № 1604-2022 от 08.07.2022 года), в целях обеспечения сохранения и государственной охраны объекта археологического наследия и его территории,

### **п р и к а з ы в а ю :**

1. Включить в Перечень выявленных объектов культурного наследия, расположенных на территории Забайкальского края, объекты археологического наследия - памятники археологии:

- Стоянка «Мангучи» расположенная по адресу: Забайкальский край Калганский район, в 4,1 км северо-восточнее с. Доно в правой устьевой части пади Мангучи в месте впадения р. Мангучи в р. Донинская Борзя, в 70 м юго-западнее р. Мангучи и в 130 м северо-западнее р. Донинская Борзя, в 130 м юго-восточнее автодороги Ивановка - Александровский Завод - Борзя 76К-011. Стоянка расположена на правобережной аллювиальной террасе высотой

5-7 м (далее – выявленный объект археологического наследия - памятник археологии Стоянка «Мангучи»);

- Стоянка «Деринская падь», расположенная по адресу: Забайкальский край Калганский район, в 5,5 км северо-восточнее с. Доно в левой устьевой части пади Деринская, на правом берегу р. Донинская Борзя в 50 м северо-западнее реки, в 70 м юго-восточнее автодороги Ивановка - Александровский Завод - Борзя 76К-011. Стоянка расположена на аллювиальной террасе высотой 5-7 м (далее – выявленный объект археологического наследия - памятник археологии «Деринская падь»).

- Стоянка «Герасиха», расположенная по адресу: Забайкальский край Калганский район, в 5 км юго-юго-восточнее с. Калга в левой устьевой части пади Герасиха в месте впадения р. Герасиха в р. Калга, в 100 м севернее р. Герасиха и в 100 м западнее р. Калга, в 30 м восточнее автодороги Калга - Приаргунск 76К-015. Стоянка расположена на левобережной аллювиальной террасе высотой 6-8 м.

2. Утвердить прилагаемые границы территории выявленных объектов археологического наследия - памятников археологии Стоянка «Мангучи», Стоянка «Деринская падь», Стоянка «Герасиха».

3. Установить особый режим использования земельных участков, в границах которого расположены выявленные объекты археологического наследия - памятники археологии Стоянка «Мангучи», Стоянка «Деринская падь», Стоянка «Герасиха» согласно приложению к настоящему приказу.

4. Принять меры по государственной охране выявленных объектов археологического наследия - памятников археологии Стоянка «Мангучи», Стоянка «Деринская падь», Стоянка «Герасиха» до принятия решения о включении (отказе во включении) его в Единый государственный реестр объектов культурного наследия (памятников истории и культуры) народов Российской Федерации.

5. Заместителю руководителя – начальнику отдела государственной охраны и сохранения объектов культурного наследия Государственной службы по охране объектов культурного наследия Забайкальского края В.В. Нестеренко направить уведомление:

1) собственнику земельных участков и (или) пользователем земельных участков, на которых обнаружены выявленные объекты археологического наследия - памятники археологии Стоянка «Мангучи», Стоянка «Деринская падь», Стоянка «Герасиха» о включении его в Перечень выявленных объектов культурного наследия, расположенных на территории Забайкальского края (при их наличии);

2) орган местного самоуправления муниципального образования на территории которого обнаружены выявленные объекты археологического наследия - памятники археологии Стоянка «Мангучи», Стоянка «Деринская падь», Стоянка «Герасиха»;

3) Управление Федеральной службы государственной регистрации, кадастра и картографии по Забайкальскому краю о границах и режиме использования земельных участков, в границах которого расположены выявленные объекты археологического наследия - памятники археологии Стоянка «Мангучи», Стоянка «Деринская падь», Стоянка «Герасиха».

6. Обеспечить размещение настоящего приказа на сайте Государственной службы по охране объектов культурного наследия Забайкальского края в информационно-телекоммуникационной сети «Интернет» (с учетом требований приказа Министерства культуры Российской Федерации от 01 сентября 2015 года № 2328 «Об утверждении перечня отдельных сведений об объектах археологического наследия, которые не подлежат опубликованию»).

7. Настоящий приказ вступает в силу со дня его официального опубликования.

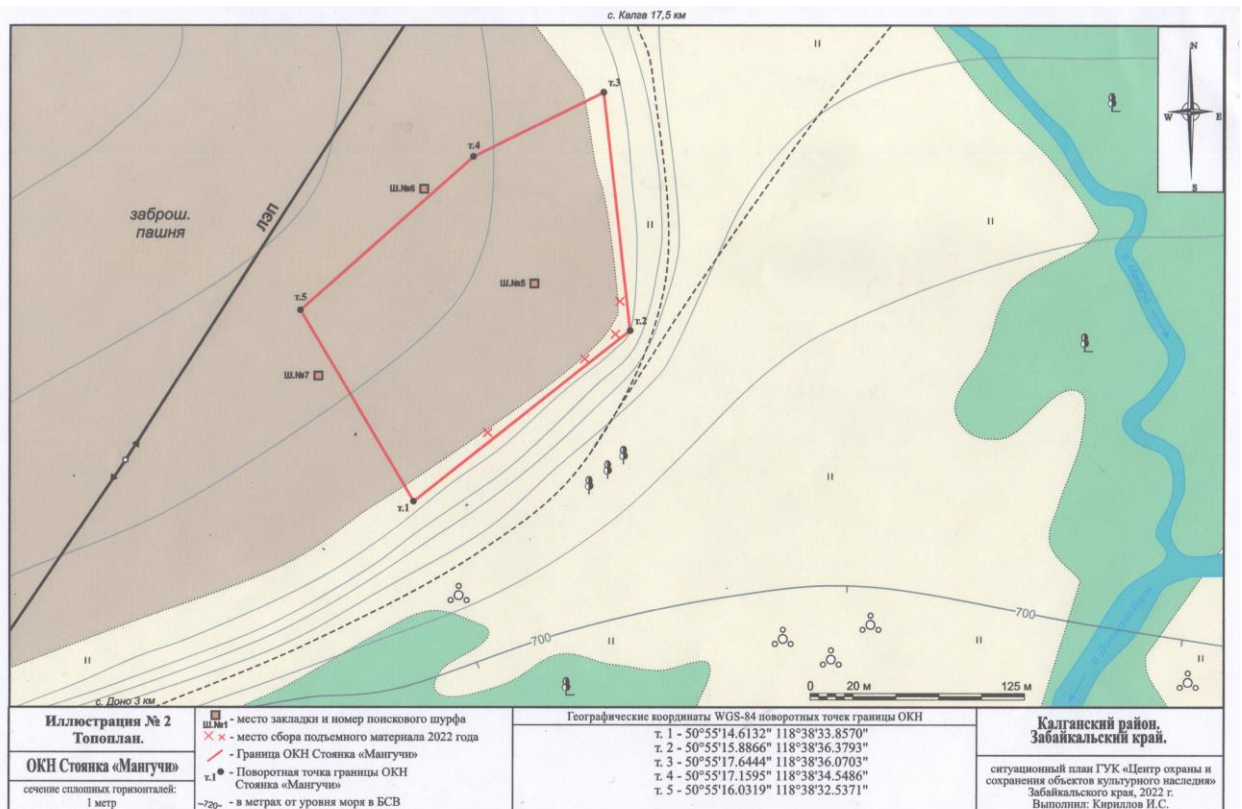
Руководитель



Р.В. Буянов

УТВЕРЖДЕНА  
приказом Государственной службы по  
охране объектов культурного  
наследия Забайкальского края  
от 25 сентября 2023 года № 69-ОД

**СХЕМА**  
**границ территории выявленного объекта археологического наследия -**  
**памятника археологии Стоянка «Мангучи»**



**ТАБЛИЦА**  
**координат поворотных точек границ территории**  
**выявленного объекта археологического наследия –**  
**памятника археологии Стоянка «Мангучи»**

№ точки фиксации GPS	Система координат WGS 84	
	широта	долгота
границы		
т. 1	50°55'14.6132"	118°38'33.8570"
т. 2	50°55'15.8866"	118°38'36.3793"
т. 3	50°55'17.6444"	118°38'36.0703"
т. 4	50°55'17.1595"	118°38'34.5486"
т. 5	50°55'16.0319"	118°38'32.5371"
т. 1	50°55'14.6132"	118°38'33.8570"

**ГРАНИЦЫ**  
**территории выявленного объекта археологического наследия –**  
**памятника археологии Стоянка «Мангучи»**

- с северо-востока, от т. 3 через т. 4 до т. 5 объект ограничен гипсометрическим подъемом на северо-восток и распространением археологического материала;

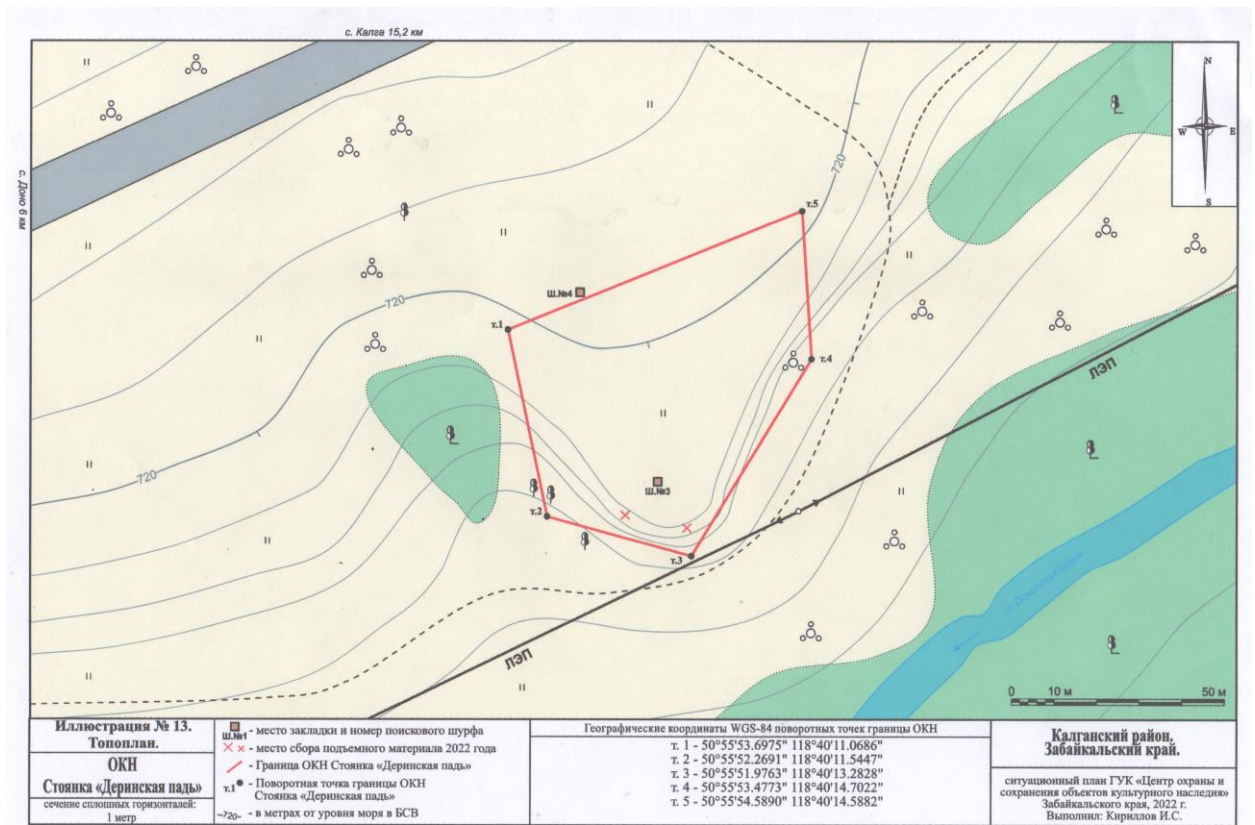
- с юго-востока, от т. 5 до т. 1 объект ограничен распространением археологического материала;

- с юго-запада, от т. 1 до т. 2 объект ограничен бровкой аллювиальной террасы;

- с запада, от т. 2 до т. 3 объект ограничен бровкой аллювиальной террасы.

**Датировка выявленного объекта археологического наследия:**  
**памятник археологии Стоянка «Мангучи»** предварительно датируется эпохой неолита – раннего бронзового века.

**СХЕМА**  
**границ территории выявленного объекта археологического наследия -**  
**памятника археологии Стоянка «Деринская падь»**



**ТАБЛИЦА**  
**координат поворотных точек границ территории**  
**выявленного объекта археологического наследия –**  
**памятника археологии Стоянка «Деринская падь»**

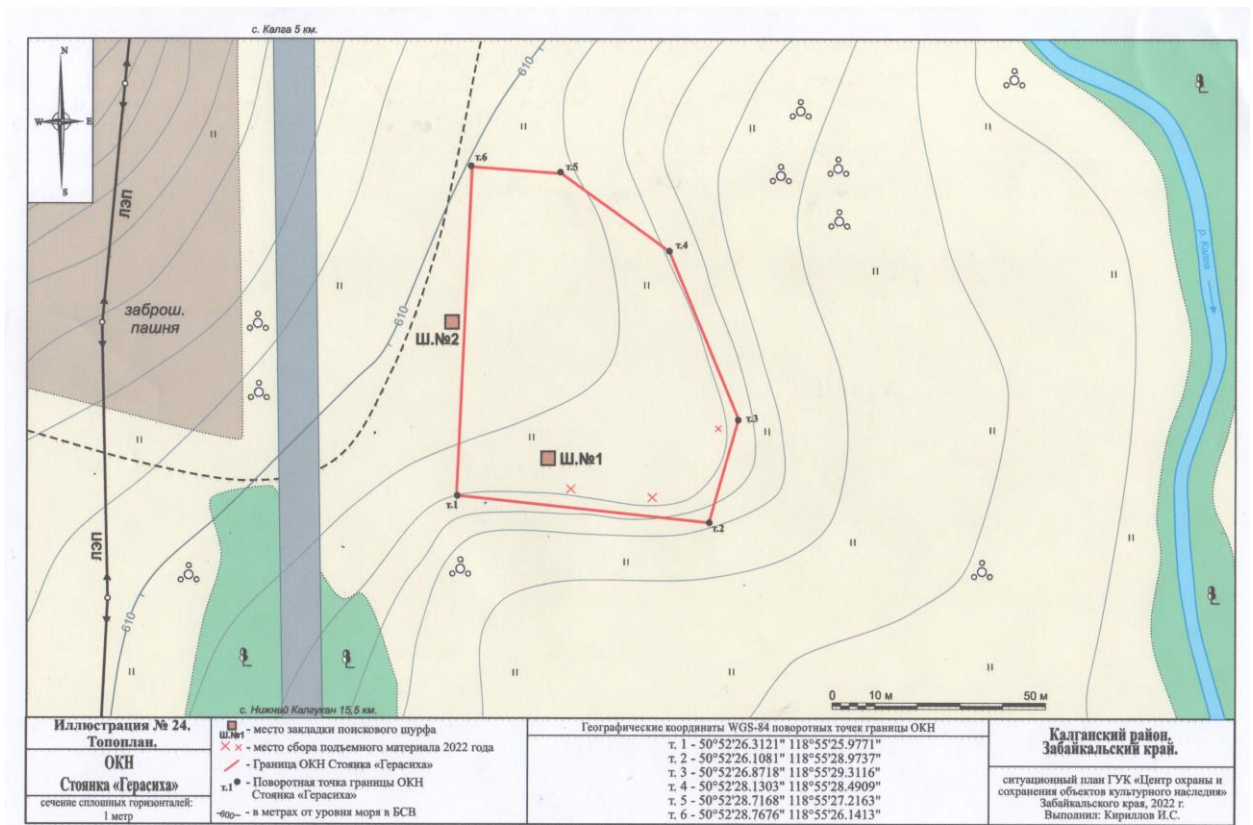
№ точки фиксации GPS	Система координат WGS 84	
	широта	долгота
границы		
т. 1	N50°55'53.6975"	E118°40'11.0686"
т. 2	N50°55'52.2691"	E118°40'11.5447"
т. 3	N50°55'51.9763"	E118°40'13.2828"
т. 4	N50°55'53.4773"	E118°40'14.7022"
т. 5	N50°55'54.5890"	E118°40'14.5882"
т. 1	N50°55'53.6975"	E118°40'11.0686"

**ГРАНИЦЫ**  
**территории выявленного объекта археологического наследия –**  
**памятника археологии Стоянка «Деринская падь»**

- с северо-северо-запада, от т. 1 до т. 5 объект ограничен гипсометрическим подъемом на северо-северо-запад;
- с востока, от т. 3 до т. 4 объект ограничен бровкой аллювиальной террасы;
- с юга, от т. 4 до т. 5 объект ограничен бровкой аллювиальной террасы;
- с запада, от т. 5 через т. 6 до т. 1 объект ограничен склоном горы с отметкой.

**Датировка выявленного объекта археологического наследия:**  
**памятник археологии Стоянка «Деринская падь»** предварительно датируется эпохой неолита – раннего бронзового века.

**СХЕМА**  
**границ территории выявленного объекта археологического наследия -**  
**памятника археологии Стоянка «Герасиха»**





**ТАБЛИЦА**  
**координат поворотных точек границ территории**  
**выявленного объекта археологического наследия –**  
**памятника археологии Стоянка «Герасиха»**

№ точки фиксации GPS	Система координат WGS 84	
	широта	долгота
границы		
т. 1	N50°52'26.3121"	E118°55'25.9771"
т. 2	N50°52'26.1081"	E118°55'28.9737"
т. 3	N50°52'26.8718"	E118°55'29.3116"
т. 4	N50°52'28.1303"	E118°55'28.4909"
т. 5	N50°52'28.7168"	E118°55'27.2163"
т. 6	N50°52'28.7676"	E118°55'26.1413"
т. 1	N50°52'26.3121"	E118°55'25.9771"

**ГРАНИЦЫ**  
**территории выявленного объекта археологического наследия –**  
**памятника археологии Стоянка «Герасиха»**

- с запада, от т. 6 до т. 1 объект ограничен гипсометрическим подъемом на запад и расположенной на нем полевой дорогой;

- с юга, от т. 1 до т. 2 объект ограничен бровкой аллювиальной террасы;

- с востока, от т. 2 через т. 3 до т. 4 объект ограничен бровкой аллювиальной террасы;

- с северо-запада, от т. 4 через т. 5 до т. 6 объект ограничен бровкой.

**Датировка выявленного объекта археологического наследия:**  
**памятник археологии Стоянка «Герасиха»** предварительно датируется эпохой неолита – раннего бронзового века.

ПРИЛОЖЕНИЕ  
к приказу Государственной службы по  
охране объектов культурного  
наследия Забайкальского края  
от 25 сентября 2023 года № 69-ОД

**ОСОБЫЙ**

**режим использования земельных участков, в границах которого  
расположены выявленные объекты археологического наследия -  
памятник археологии Стоянка «Мангучи», Стоянка «Деринская падь»,  
Стоянка «Герасиха»**

1. На территории выявленных объектов археологического наследия - памятники археологии: Стоянка «Мангучи», Стоянка «Деринская падь», Стоянка «Герасиха» (далее - памятники археологии) устанавливается режим использования земель историко-культурного назначения.

2. Собственник или иной законный владелец земельного участка в пределах которого расположен объект археологического наследия обязан обеспечить сохранность памятника археологии, находящегося в границах такого участка и незамедлительно извещать региональный орган охраны объектов культурного наследия Забайкальского края обо всех известных ему обстоятельствах, причинивших вред памятнику археологии либо земельному участку, в границах которого располагается данный объект археологического наследия.

3. На земельном участке, в пределах которого расположен памятник археологии предусматривается возможность проведения:

1) археологических полевых работ в порядке, установленном Федеральным законом от 25 июня 2002 года № 73-ФЗ «Об объектах культурного наследия (памятниках истории и культуры) народов Российской Федерации» (далее – Федерального закона № 73-ФЗ);

2) земляных, строительных, мелиоративных, хозяйственных работ, работ по использованию лесов при условии обеспечения сохранности памятника археологии и доступа граждан к указанному объекту.

4. В границах территории памятника археологии **разрешается:**

1) проведение работ по сохранению объекта культурного наследия;

2) осуществление научной деятельности (археологические, палеонтологические, физико-географические, ландшафтные, палеогеографические, геолого-гидрографические, ботанические, зоологические, почвоведческие исследования и другие исследования) связанные непосредственно с памятником археологии;

3) ведение хозяйственной деятельности при соблюдении требований обеспечения сохранности памятника археологии;

4) проведение земляных, строительных, мелиоративных, хозяйственных работ, работ по использованию лесов и иных работ при условии реализации согласованных региональным органом охраны объектов культурного наследия Забайкальского края обязательных разделов об обеспечении сохранности памятника археологии в проектах проведения таких работ или проектов обеспечения сохранности памятника археологии либо плана проведения спасательных археологических полевых работ, включающих оценку воздействия проводимых работ на указанный памятник археологии. Указанные документы (раздел/проект/план) должны содержать мероприятия по обеспечению сохранности памятника археологии;

5) проведение работ по восстановлению (регенерации) исторического ландшафта и природной среды объекта археологического наследия, нарушенных в ходе проведения строительных и иных хозяйственных работ. Создание исторических реконструкций по результатам археологических исследований в местах, где культурный слой уже исследован и изъят;

6) осуществление природоохранной деятельности;

7) проведение мероприятий по консервации и музеефикации памятника археологии;

8) традиционное землепользование (выпас скота, сенокосение растущих трав);

9) обеспечение мер пожарной безопасности.

5. В границах территории памятника археологии **запрещается:**

1) проектирование и проведение землеустроительных, земельных, строительных, мелиоративных и иных хозяйственных работ, за исключением работ, указанных в пунктах 3-4 настоящего приложения;

2) сбор с поверхности земельного участка с применением технических средств (или без таковых) археологических находок (подъемного материала) без разрешения (открытого листа), выданного в порядке, установленном Федеральным законом № 73-ФЗ;

3) размещение рекламных конструкций, вывесок, указателей, (за исключением информационных устройств, содержащих сведения об объекте археологического наследия);

4) распашка земель, нарушение почвенного покрова и поверхностного дернового слоя, выемка грунта;

5) использование земель для садоводства и огородничества;

6) осуществление любых действий, ведущих к повреждению, разрушению или уничтожению памятника археологии, включая устройство на территории, прилегающей к памятнику археологии, искусственных водостоков, очистных сооружений, ливневой канализации, мелиоративных сооружений, которое повлечет за собой загрязнение, подтопление и угрозу повреждения памятника археологии и его природного комплекса;

7) разведение костров в неустановленных местах;

8) несанкционированное уничтожение растительного покрова, в том числе его выжигание;

9) размещение мест складирования (постоянного или временного) материалов, грузов, техники и механизмов; захоронения промышленных, бытовых, сельскохозяйственных и иных отходов;

10) несанкционированный и неорганизованный сброс мусора.

---