

**ООО ТАПМ «Читаархпроект»**

лицензия Министерства культуры Российской Федерации № МКРФ 00903 от  
4 июля 2013 г.

Заказчик: АО СЗ «РУС»

**61-2023-1 ПЗО.1**

**Проект зон охраны объекта культурного наследия  
«Дом жилой Чередовой А.М.», расположенного по адресу:  
Забайкальский край г. Чита, ул. Красноармейская, 27.**

**Том 1**

**Материалы по обоснованию проекта зон охраны  
объекта культурного наследия**

**Директор ООО ТАПМ «Читаархпроект»**



**М.Н. Лиханова**



г. Чита, 2023 г.

## Проект зон охраны объекта культурного наследия

«Дом жилой Чередовой А.М.», расположенного по адресу: Забайкальский край г. Чита, ул. Красноармейская, 27.

шифр 61-2023-1 Том 1

### Состав научно-проектной документации

Обозначение комплекта	Наименование комплекта	Марка	Арх. № комплект а дата	Примечание
Том 1	Предварительные работы. Материалы по обоснованию проекта зон охраны объектов культурного наследия «Дом жилой Чередовой А.М.», расположенного по адресу: Забайкальский край г. Чита, ул. Красноармейская, 27.	ПЗО.1		
Том 2	Границы зон охраны, режимы использования земель и требования к градостроительным регламентам в границах зон охраны	ПЗО.2		

Главный инженер проектов  
М.Н.



Лиханова

Исполнил



Леонтьева К.А

**Заказчик:** АО СЗ «РУС»

**Проект зон охраны объекта культурного наследия  
«Дом жилой Чередовой А.М.», расположенного по адресу:  
Забайкальский край г. Чита, ул. Красноармейская, 27.**

**Материалы по обоснованию проекта зон охраны  
объектов культурного наследия**

61-2023-1 Том 1

**Авторский коллектив**

Фамилия И.О.	Должность	Участие
Лиханова М.Н.	Главный инженер проектов	Автор
Леонтьева К.А.	Архитектор	Автор

## Содержание

Состав научно-проектной документации .....	2
Авторский коллектив.....	3
Содержание.....	4
Введение .....	6
<b>1. ПРЕДВАРИТЕЛЬНЫЕ РАБОТЫ .....</b>	<b>8</b>
1.1. Исходно-разрешительная документация .....	8
1.1.2. Расположение объекта культурного наследия.....	10
1.1.3. Анализ данных государственного кадастра недвижимости.....	11
Ситуационная схема .....	12
Схема расположения объектов культурного наследия. М 1:2000 .....	13
Аннотированный список объектов культурного наследия, расположенных на исследуемой территории .....	14
Анализ кадастрового квартала 75:32:30661. М 1:2000 .....	15
1.3. Отчет о проведенных исследованиях .....	16
<b>2. ИСТОРИКО-АРХИТЕКТУРНЫЕ ИССЛЕДОВАНИЯ.....</b>	<b>16</b>
2.1. Исторические данные по объекту культурного наследия .....	16
2.2. Анализ исторических проектных планов.....	17
2.3. Исторические границы участков .....	20
Историко-культурный опорный план .....	25
<b>3. ЛАНДШАФТНО-ВИЗУАЛЬНЫЙ АНАЛИЗ.....</b>	<b>26</b>
3.1. Современное состояние.....	26
3.2. Градостроительная характеристика квартала.....	28
3.3. Сведения о визуальном восприятии объектов культурного наследия с основных видовых точек и смотровых площадок. ....	29
3.3.1. Визуальное восприятие объекта культурного наследия "Дом жилой Чередовой А.М.", расположенного по адресу: Забайкальский край, г. Чита, ул. Красноармейская, 27.....	29
3.3.2. Секторы и направления видовых раскрытий, визуальные связи объектов культурного наследия.....	31
3.4. Сведения о композиционной связи с объектами культурного наследия природного ландшафта, расположенного в границах проектируемых зон, а также о	



сочетании в нем определенных типов рельефа местности, водных объектов, почв, растительности .....	31
Анализ визуального восприятия. Схема расположения точек восприятия. границы территории ОКН. М 1:1000 .....	32
Схема определения границ бассейна видимости и зон благоприятного восприятия. М 1:1000 .....	33
Выводы.....	34
Схема границ зон охраны ОКН. М 1:1000 .....	37
Документы .....	38
ПРИЛОЖЕНИЕ .....	40
Материалы фотофиксации .....	40
Решение Малого совета Читинского областного Совета народных депутатов № 47 от 04.03.93г. ....	48

## **Введение**

Проект зон охраны объектов культурного наследия выполнен в соответствии с Договором № 61 от 04 декабря 2023 г. Заказчик по договору – АО Специализированный Застройщик «Региональное управление строительства».

Работа выполнена на основании лицензии Министерства культуры Российской Федерации № МКРФ 00903 от 4 июля 2013 г. на осуществление деятельности по сохранению объектов культурного наследия (памятников истории и культуры) народов Российской Федерации.

Проект зон охраны объекта культурного наследия «Дом жилой Чередовой А.М.», расположенного по адресу: Забайкальский край г. Чита, ул. Красноармейская, 27 разработан в соответствии с требованиями Федерального закона от 25.06.2002г. № 73-ФЗ «Об объектах культурного наследия (памятниках истории и культуры) народов Российской Федерации», согласно «Положению о зонах охраны объектов культурного наследия (памятников истории и культуры) народов Российской Федерации», утвержденному постановлением Правительства Российской Федерации от 12.09.2015 г. № 972.

Предметом исследования является ОКН «Дом жилой Чередовой А.М.» расположенный на территории квартала в границах улиц: Ивановская (Красноармейская) – Сунгарийская (Костюшко-Григоровича) – Горбульвар II (Февральская) – (Уссурийская) Чкалова.

Задачей является определение границ зон охраны объекта культурного наследия (зон с особыми условиями использования территории) и установления регламентов для них в целях сохранения объектов культурного наследия.

При разработке проекта зон охраны проанализирована и учтена следующая нормативно-методическая документация:

- ГОСТ Р 59124-2020 Национальный стандарт Российской Федерации Сохранение объектов культурного наследия. Состав и содержание научно-проектной документации проекта зон охраны. Утвержден и введен в действие Приказом Федерального агентства по техническому регулированию и метрологии от 27 октября 2020 г. No 936-ст
- Положение о зонах охраны объектов культурного наследия (памятников истории и культуры) народов Российской Федерации». Утверждено постановлением Правительства Российской Федерации от 12.09.2015 г. № 972.
- Методические рекомендации «Разработка историко-архитектурных опорных планов и проектов зон охраны памятников истории и культуры исторических населенных мест» (Министерство культуры РСФСР, "Спецпроектреставрация", Москва, 1990 г.).

При разработке использованы следующие материалы:

- ГАЗК, д. Р-2677, оп. 1. №7. Поквартальные планы домовладельцев г. Читы по состоянию на 1922 г. Составлены Лобановым В.Г.;
- Малая энциклопедия Забайкалья. Т Архитектура и строительство. Гл. ред. Н. Н. Жданова, отв. ред. Н.Н. Бунтовский. - Новосибирск: Наука, 2016. - 540 с.;
- Научно-исследовательская документация ГУК Центр по сохранению историко-культурного наследия Забайкальского края;
- исследования краеведа Лобанова В. Г.;
- натурные обследования,
- современная фотофиксация.

## 1. ПРЕДВАРИТЕЛЬНЫЕ РАБОТЫ

### 1.1. Исходно-разрешительная документация

*Дом жилой Чередовой А.М., начало XX в.*



*Фото 1, 1. ОКН Дом жилой Чередовой А.М., ул. Красноармейская, 27.*

*Слева - фото в советский период. Справа - фото 2010 г.*



*Фото 3. Современное состояние. Лето 2023 г.*

**Регистрационный номер**

231210002690005

**Категория историко-культурного значения**

Регионального значения

**Вид объекта**

Памятник

**Основная типология:**

Памятник градостроительства и архитектуры

**Сведения о дате создания:**

начало XX в.

**Адрес объекта (местонахождение):**

Забайкальский край, г. Чита, ул. Красноармейская, д. 27 - К. Григоровича  
**Наименование, дата и номер решения органа государственной власти о постановке объекта на государственную охрану:**

Решение Малого совета Читинского областного Совета народных депутатов № 47 от 04.03.1993 г.), регистрационный номер в государственном списке - 129) расположен на территории городского округа «Город Чита» по ул. Красноармейская, 27 (по государственному списку - ул. Красноармейская, 27 - К.Григоровича)

**Территория памятника.**

Утверждена приказом Министерства культуры Забайкальского края от 13 апреля 2012 года № 11-НПА, приложение № 15.

ОПИСАНИЕ границ территории объекта культурного наследия регионального значения «Дом жилой Чередовой А.М.» как объекта градостроительной деятельности особого регулирования

Юго-восточная граница: от т.1 до т.2 – по линии наружной стены юго-восточного фасада;

Юго-западная граница: от т.2 до т.3 - по линии наружной стены юго-западного фасада;

Северо-западная граница: от т.3 до т.4 – на расстоянии 4,5 м. от северо-западного фасада;

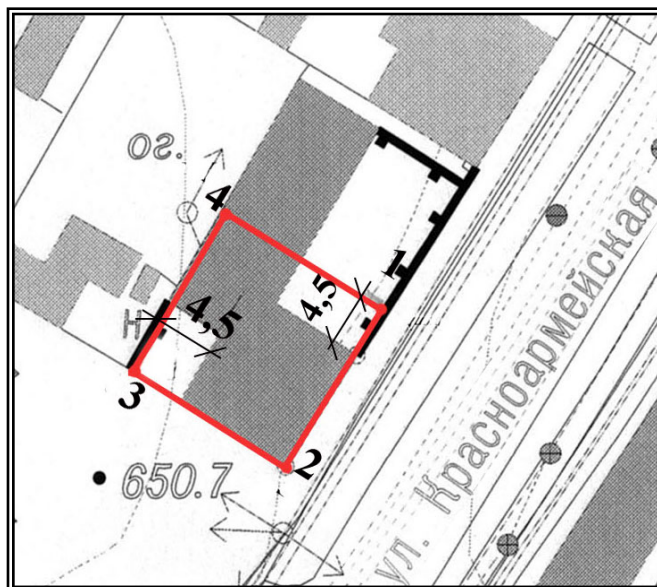
Северо-восточная граница: от т.4 до т.1 на расстоянии 4,5 метров от северо-восточного фасада пристроенного объема.

**Координаты поворотных точек границы территории:  
 (система координат WGS-84)**

Наименование поворотной точки	Широта	Долгота
1	N52 02.438	E113 29.441
2	N52 02.430	E113 29.434
3	N52 02.435	E113 29.418
4	N52 02.440	E113 29.428

Границы территории объекта культурного наследия регионального значения «Дом жилой Чередовой А.М.» как объекта градостроительной деятельности особого регулирования указаны на карте-схеме.

**Карта-схема границ территории объекта культурного наследия регионального значения «Дом жилой Чередовой А.М.»**



### **1.1.2. Расположение объекта культурного наследия.**

Застройка квартала складывается из сочетания зданий, относящихся к началу XXв. и современному периоду и может быть оценена, в основном, как типичная для города Читы. Застройка юго-восточной части (1/3 квартала), начата до 1911 г, северо-западная часть освоена до 1923 г. ( по данным материалов исторических генпланов г. Читы) В северо-западной части квартала расположен объект незаконченного строительства (гостинично-офисный комплекс).

В границах исследуемого квартала находится два объекта культурного наследия.

#### ***1. «Дом жилой Чередовой А.М.» по ул. Красноармейской, 27***

ОКН расположен в южной-части квартала, на пересечение ул. Костюшко-Григоровича и ул. Красноармейской. Дом был построен в нач. XX в. Одно-двухэтажное (с переменной этажностью) деревянное здание, г-образное в плане. Фиксирует угол квартала. Силуэт сформирован вальмовой

кровлей основного объема и надстройкой второго этажа в дворовой части под вальмовой кровлей. Материал стен – бревенчатый сруб под вальмовой кровлей, рубленный в «лапу».

## **2. «Дом жилой Кожикова П.С.» по ул. Красноармейской, 29**

ОКН расположен в южной части квартала. Дом был построен в 1907-1908 г. Крупное деревянное здание переменной этажности. Северная часть здания двухэтажная с балконом на северо-западном фасаде. С северо-востока к зданию примыкает одноэтажный объем с входом через пристроенные сени к северо-западному фасаду. Входы в одноэтажную часть дома осуществляются через пристроенный дощатый тамбур к северо-восточному фасаду основного объема, к правому флангу северо-западного фасада

### **1.1.3. Анализ данных государственного кадастра недвижимости**

Кадастровый квартал 75:32:30661 расположен в юго-западной части центрального района г. Читы. С юго-востока ограничен ул. Красноармейской, с юго-запада ул. Костюшко-Григоровича, с северо-запада ул. Февральской, с северо-востока ул. Чкалова.

Земельный участок, на которой расположен объект культурного наследия «Дом жилой Чередовой А.М.» по ул. Красноармейской, 27, имеет кадастровый номер 75:32:030661:121, участок предназначен для размещения административного здания. Смежные земельные участки: 75:32:030661:6 предназначены и используются для обслуживания и размещения склада, 75:32:030661:142/3 предназначены для обслуживания и использования магазина, склада, гаража. Средняя часть квартала, включающая несколько кадастровых участков предназначена для обслуживания и использования жилых домов. Северо-западная часть квартала (75:32:030661:132) предназначена для размещения гостинично-офисного комплекса с магазинами и подземной автостоянкой (строящееся здание).



# СИТУАЦИОННАЯ СХЕМА






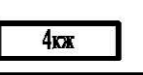


**РАССМАТРИВАЕМЫЙ  
КВАРТАЛ**



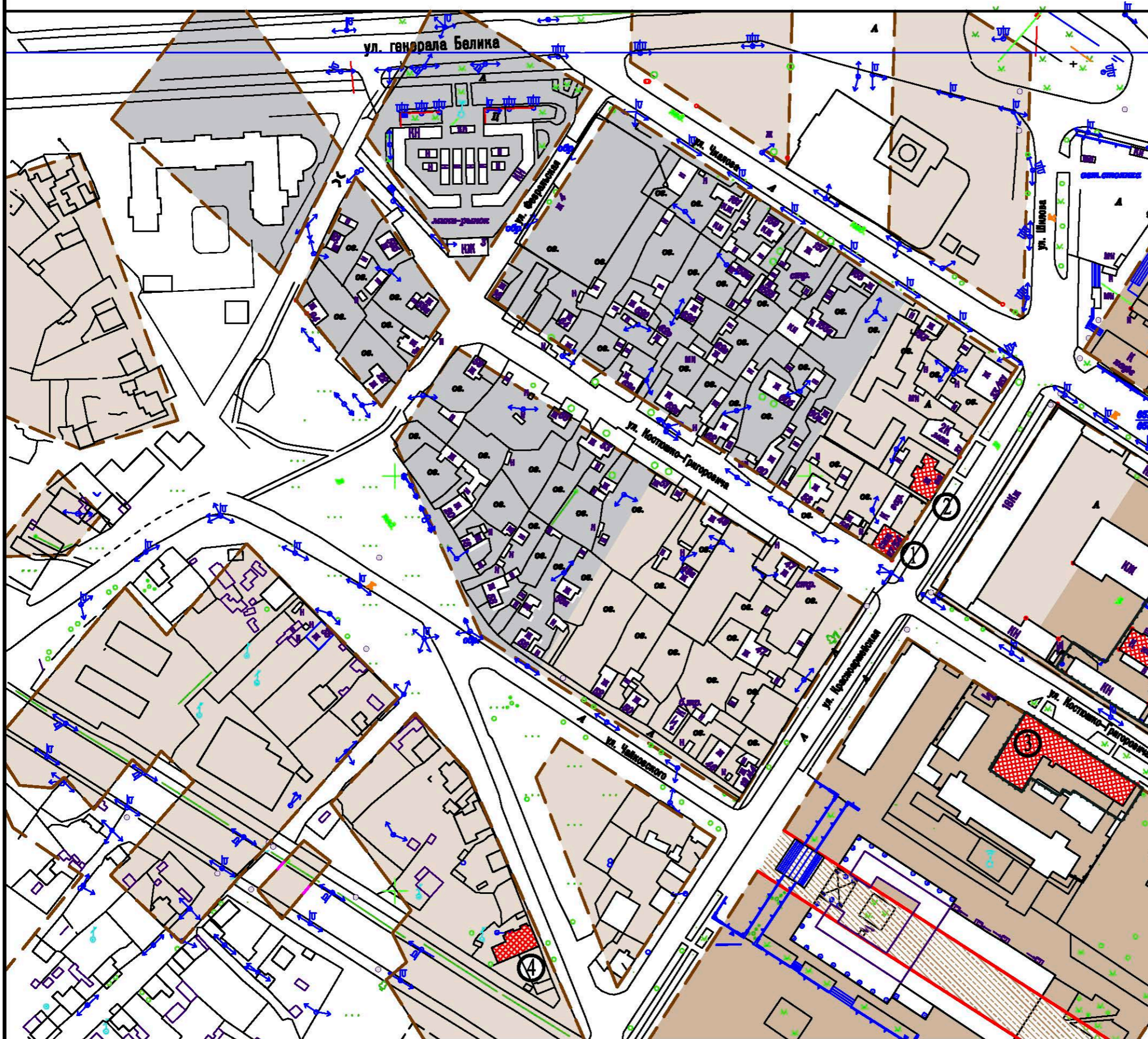
# СХЕМА РАСПОЛОЖЕНИЯ ОБЪЕКТОВ КУЛЬТУРНОГО НАСЛЕДИЯ. М 1:2000

## УСЛОВНЫЕ ОБОЗНАЧЕНИЯ

Обозначения	Наименование
	Кварталы, освоенные до 1885 г.
	Кварталы, освоенные до 1911 г.
	Кварталы, освоенные до 1923 г.
	Утраченные участки улиц
	Объекты культурного наследия регионального значения
	Здания периода типового проектирования и современная застройка

## ЭКСПЛИКАЦИЯ ОБЪЕКТОВ КУЛЬТУРНОГО НАСЛЕДИЯ




1. «Дом жилой А.М.Чередовой» Красноармейская, 27
2. «Дом жилой П.С.Кожикова» Красноармейская, 29
3. «Дом жилой И.Я.Сабурова» Костюшко-Григоровича, 3
4. «Дом жилой И.Н.Чернышова» Кастринская, 25





Аннотированный список объектов культурного наследия, расположенных на исследуемой территории.







Объекты культурного наследия по адресам: ул.Красноармейская-27, ул.Красноармейская-2

1	2	3	4	5
	<p>168 ул.Красноармейская 27, ул.К.Григоровича,  Дом жилой Череповой А.М. нач.ХХ в.</p>		<p>Г-образный в плане, угловой, деревянный жилой дом. В дворовой части имеет надстройку на уровне 2 этажа. Характеризуется скромным декором.</p>	<p>Учет</p>
	<p>169 ул.Красноармейская, 29.  Дом жилой Кожикова П.С. нач.ХХв.</p>		<p>Г-образное в плане, деревянное жилое здание. В дворовой части имеет надстройку второго этажа. Интересно решено декоративное оформление двойных окон главного и бокового фасадов.</p>	<p>учет</p>
	<p>"___"</p>		<p>Дворовые фасады.</p>	<p>"___"</p>



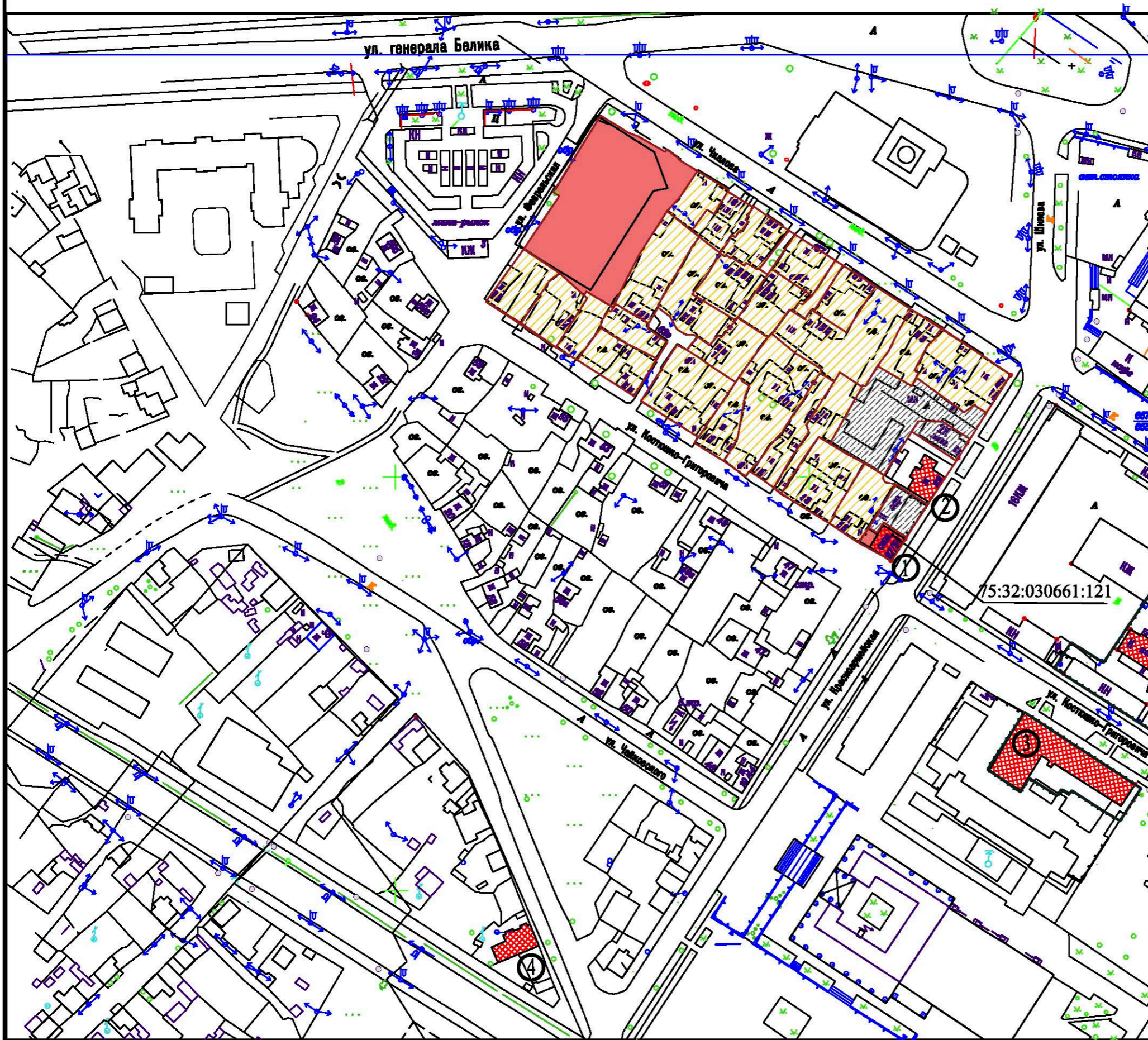
# АНАЛИЗ КАДАСТРОВОГО КВАРТАЛА 75:32:30661. М 1:2000

## УСЛОВНЫЕ ОБОЗНАЧЕНИЯ

Обозначения	Наименование
	Единицы кадастрового деления
	Границы участков по кад. учету
	Малозэтажная жилая застройка
	Нежилая застройка административного назначения/общественно-делов.застр
	Для производственных целей
	Не учтенные участки по данным публичной кадастровой карты

## ЭКСПЛИКАЦИЯ ОБЪЕКТОВ КУЛЬТУРНОГО НАСЛЕДИЯ

1. «Дом жилой А.М.Чередовой» Красноармейская, 27
2. «Дом жилой П.С.Кожикова» Красноармейская, 29
3. «Дом жилой И.Я.Сабурова» Костюшко-Григоровича,3
4. «Дом жилой И.Н.Чернышова» Кастринская, 25





### **1.3. Отчет о проведенных исследованиях**

В ходе проектирования были проведены следующие исследования:

- изучение архивно-библиографических источников;
- выполнены натурные обследования объектов культурного наследия и прилегающих территорий;
- обследованы объекты культурного наследия, расположенные в границах квартала;
- проведена фотофиксация объектов культурного наследия, территорий объектов, прилегающих территорий;
- определены основные точки зрительного восприятия объектов культурного наследия;
- выполнен анализ восприятия и фотофиксация объектов культурного наследия в целом, отдельных его элементов с основных точек, с ближних и средних расстояний;
- произведены: исследование и фиксация на геоподоснове М 1:2000 планировочной, пространственной и ландшафтной структуры территорий, сопряженных с объектами культурного наследия; оценка визуального восприятия и композиционных связей объекта культурного наследия.

## **2. ИСТОРИКО-АРХИТЕКТУРНЫЕ ИССЛЕДОВАНИЯ**

### **2.1. Исторические данные по объекту культурного наследия**


#### ***«Дом жилой Чередовой А.М.» по ул. Красноармейской, 27***

Одно-двухэтажное (с переменной этажностью) деревянное здание, г-образное в плане. Фиксирует угол квартала. Силуэт сформирован вальмовой кровлей основного объема и надстройкой второго этажа в дворовой части под вальмовой кровлей. Материал стен – бревенчатый сруб под вальмовой кровлей, рубленный в «лапу». Венчающий карниз продольный с пропиленным подзором. Лобань наличника в виде щипцового треугольного фронтона с плечиками и профилированным венчающим карнизом. Поле лобани декорировано накладными геометрическими элементами «ромб»: по оси -

вытянутым по горизонтали, на флангах - с бриллиантовым рустом. По низу лобани подзор, отделенный от поля профилированной рейкой. Фартук криволинейного очертания симметричный, с пикообразными свесами стоек. Составное окно На северо-западном фасаде, наличник, с двумя щипцовыми фронтонами, имеет оформление аналогичное наличникам главного фасада.

## 2.2. Анализ исторических проектных планов

*Исторические названия ограничивающих квартал улиц.* Ул. Красноармейская – ул. Ивановская на планах 1885 г. и 1911 г. Ул. Костюшко-Григоровича – ул. Сунгарийская на плане 1911 г. Ул. Чкалова – ул. Уссурийская на плане 1911 г. Горбульвар II – ул. Февральская.



*Рисунок 2. Фрагмент Плана г. Читы 1862 г. выполненный декабристом Д.И. Завалишиным.*

Согласно первому регулярному проектному плану 1862 г. рассматриваемый квартал не был освоен, на месте располагались выгоны для скота, по средней части проходила «Почтовая дорога из г. Иркутска».



*Рисунок 3. Фрагмент плана г. Читы 1885 г.*

Согласно условным обозначениям проектного плана 1885 г. исследуемый квартал не был освоен, территория обозначена, как поля в средней части квартала проходила городская черта.



*Рисунок 4. Фрагмент плана г. Читы 1911 г.*

На плане 1911 г квартал отмечен под «№ 99», от современного квартала территория представлена одной четвертой частью, квартал располагался в границах ул. Уссурийская (ул. Чкалова), ул. Ивановская (ул. Красноармейская), ул. Сунгарийской (ул. Костюшко-Григоровича).

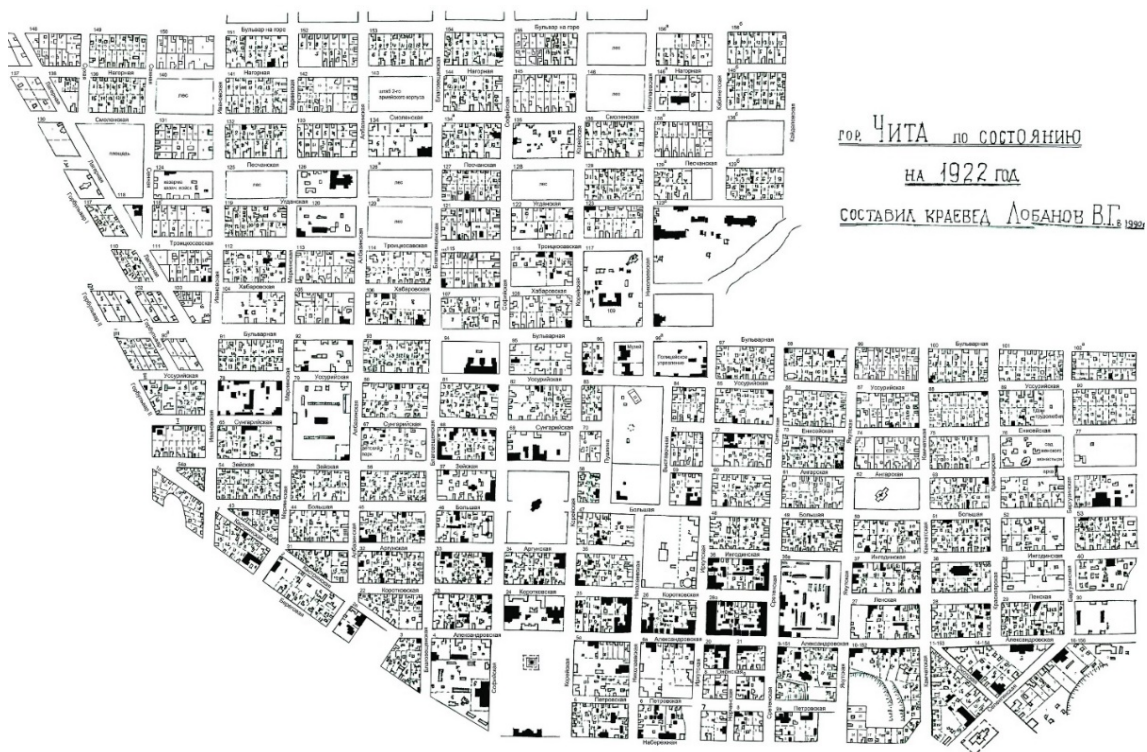




*Рисунок 5. Фрагмент плана г. Читы 1923 г.*

На плане 1923 г. рассматриваемый квартал под «№ 119» имеет прямоугольную форму, в границах ул. Уссурийская ул. Красноармейская, ул. Костюшко Григоровича.

Материалы краеведа В.Г. Лобанова, выполненные на основании исследований документов Государственного архива Читинской области по состоянию на 1922 г. на картографической основе 1956г., характеризуют ситуацию между досоветским и советским периодом.



*Рисунок 6. Гор. Чита по состоянию на 1922 год составил краевед Лобанов В.Г. в 1990г.*

### 2.3. Исторические границы участков

На историческом плане квартала указано размещение жилой и хозяйственной застройки с разделением по усадьбам и владельцам. Всего на территории квартала располагалось 11 усадеб. Главные одно и двухэтажные здания, как деревянные, так и кирпичные, расположены по историческим линиям застройки квартала. На внутриквартальной территории располагаются различные постройки, включающие жилые строения и хозяйственные постройки.

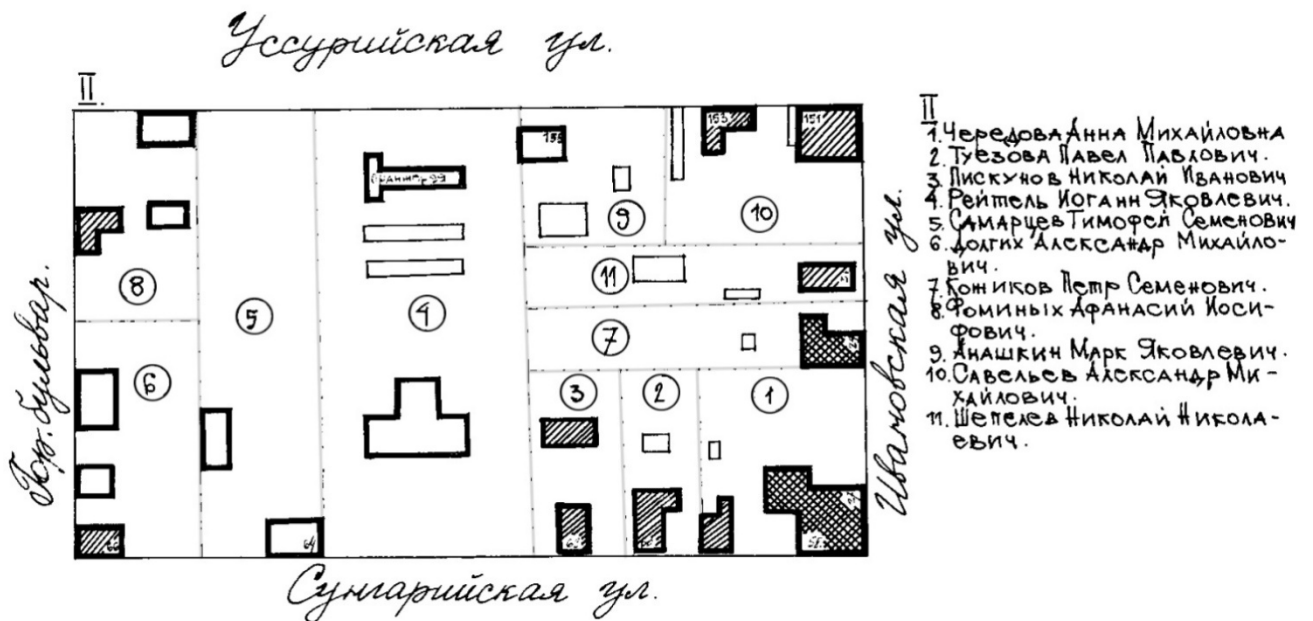


Рисунок 7. Поквартальные планы домовладельцев г. Читы по состоянию на 1922 г. Составлены Лобановым В.Г. План квартала №II по состоянию на 1922 год. (далее план В.Г.Лобанова).



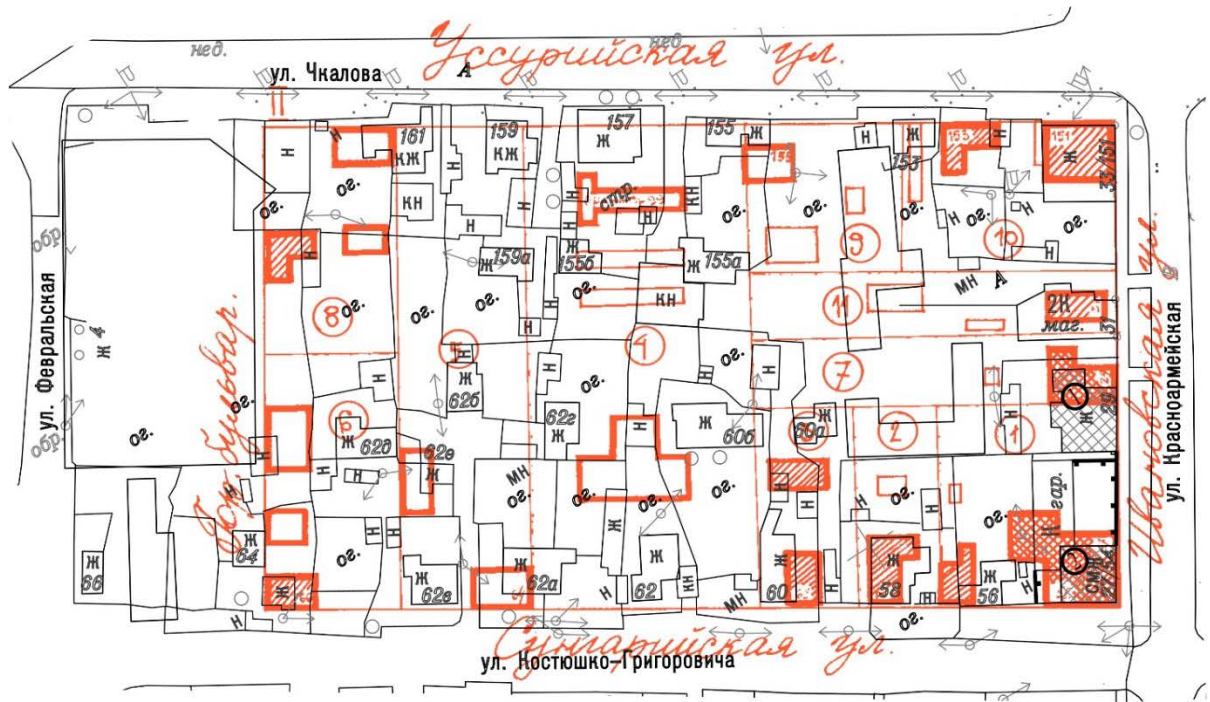
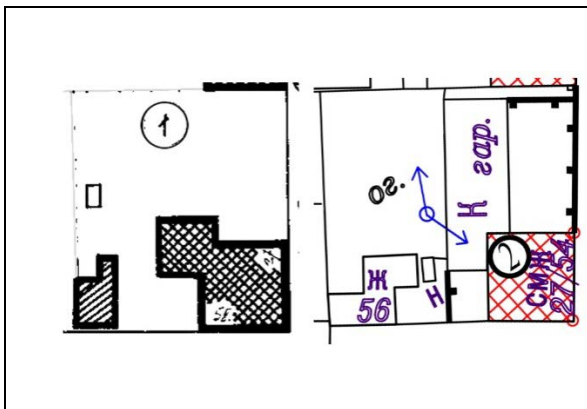


Рисунок 8. План квартала №II по состоянию на 1922 год. сост. Лобановым В.Г. с наложением на современную топографическую съемку.

При совмещении современной топографической съемки с планом квартала №II В.Г. Лобанова, можно сделать вывод, что план квартала № II разработан условно, но несмотря на это можно проследить, что границы участков сохранились фрагментарно. Северо-западная часть квартала до 1922 г. не была освоена.



Участок № 1 принадлежал Чередовой Анне Михайловне, расположен на пересечении ул. Красноармейской (Ивановской) и ул. Костюшко-Григоровича (ул. Сунгарийская) (южная часть квартала), ОКН «Дом жилой А.М.Чередовой» фиксирует угол исторической красной линии. Контур участка имел квадратную форму, в настоящее время контур сохранился, но разделен на три участка.

	<p>Участок №2 принадлежал Туезову Павлу Павловичу, расположен в юго-западной части квартала, имел прямоугольную форму, в настоящее время границы изменили форму, одноэтажное деревянное здание сохранилось.</p>
	<p>Участок №3 принадлежал Пискунову Николаю Ивановичу, расположен в юго-западной части квартала, имел прямоугольную форму, в настоящее время границы изменили форму, одноэтажное деревянное здание сохранилось.</p>
	<p>Участок №4 принадлежал Рейтель Иоганну Яковлевичу, располагался в средней части квартала, имел прямоугольную форму, в настоящее время существовавшие ранее объекты утрачены, преобладает неравномерная одноэтажная застройка.</p>

	<p>Участок №5 принадлежал Самарцеву Тимофею Семеновичу, располагался в северо-западной части квартала, имел прямоугольную форму, в настоящее время преобладает неравномерная одноэтажная застройка.</p>
	<p>Участок №6 принадлежал Долгих Александру Михайловичу, располагался в северо-западной части квартала, имел прямоугольную форму, в настоящее время преобладает неравномерная одноэтажная застройка.</p>
	<p>Участок №7 принадлежал Кожикову Петру Семеновичу, участок имел продолговатую форму. В настоящее время границы изменены. Участок расположен в средней части фронта застройки, главный фасад по красной исторической линии ул. Красноармейской (бывш. Ивановской), на участке находится ОКН «Дом жилой П.С. Кожикова».</p>
	<p>Участок №8 принадлежал Фоминых Афанасию Иосифовичу, располагался в северо-западной части квартала, имел прямоугольную форму, в настоящее время существовавшие ранее объекты утрачены, преобладает неравномерная одноэтажная застройка.</p>

	<p>Участок №9 принадлежал Анашкину Марку Яковлевичу, располагался в северо-восточной части квартала, имел квадратную форму границы сохранились фрагментарно.</p>
	<p>Участок №10 принадлежал Савельеву Александру Михайловичу, фиксирует угол застройки на пересечении ул. Красноармейской (Ивановской) и ул. Чкалова (ул. Уссурийской) (северо-восточная часть квартала). Объекты сохранились, границы сохранились фрагментарно.</p>
	<p>Участок №11 принадлежал Шепелеву Николаю Николаевичу. Располагался в северо-восточной части квартала, имел форму продолговатого прямоугольника, границы не сохранились. Объект, существовавший на территории, сохранился, был достроен обложен силикатным кирпичом.</p>

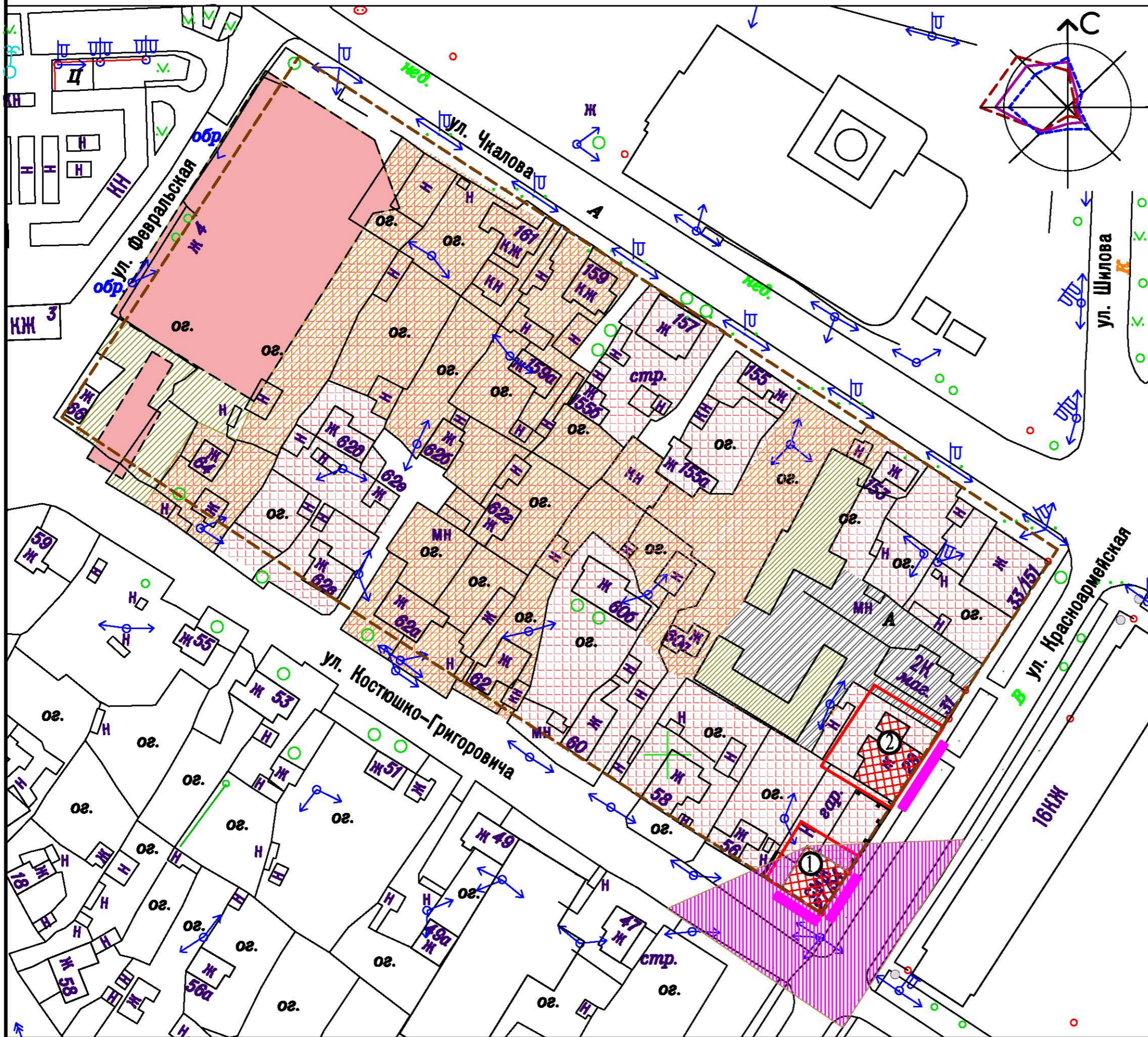
По результатам историко-культурных исследований составлен  
Историко-культурный опорный план.



# ИСТОРИКО-КУЛЬТУРНЫЙ ОПОРНЫЙ ПЛАН. М 1:1000

## УСЛОВНЫЕ ОБОЗНАЧЕНИЯ

Обозначения	Наименование
	Существующие строения
	Строящееся здание
	Объекты культурного наследия
	Застройка (1900-1915 гг.)
	Застройка (советский период) (1917-1990 гг.)
	Современная застройка (с 1990 г.)
	Застройка смешанного типа
	Производственно-складские территории
	Историческая линия застройки
	Зона благоприятного восприятия ОКН
	Фронт застройки ценный в историко-архитектурном отношении
	Номер по экспликации ОКН
	Граница территории памятника



### ЭКСПЛИКАЦИЯ ОБЪЕКТОВ КУЛЬТУРНОГО НАСЛЕДИЯ

1. «Дом жилой А.М.Чередовой» Красноармейская, 27
2. «Дом жилой П.С.Кожикова» Красноармейская, 29



### 3. ЛАНДШАФТНО-ВИЗУАЛЬНЫЙ АНАЛИЗ

#### 3.1. Современное состояние

К настоящему времени исторические границы квартала 75:32:30868 сохранились фрагментарно. В квартале расположены два объекта культурного наследия регионального значения - «Дом жилой Чередовой А.М.» по ул. Красноармейской, 27, «Дом жилой Кожикова П.С.» по ул. Красноармейской, 29. В квартале сохранились объекты принадлежащие к застройке начала XX в. - здания по ул. Костюшко-Григоровича, 58,56,60.

В настоящее время застройка квартала представлена двухэтажной и одноэтажной застройкой жилыми домами с приусадебными участками<sup>1</sup>.

В соответствии с Генеральным планом города Читы [15] рассматриваемый квартал относится к жилой средней этажности застройки.




Рисунок 9. Фрагмент Генерального плана городского округа «Город Чита» проектный план (основной чертеж) ПЗЗ<sup>2</sup>

<sup>1</sup> ГУК «ЦЕНТР ОХРАНЫ И СОХРАНЕНИЯ ОБЪЕКТОВ КУЛЬТУРНОГО НАСЛЕДИЯ» ЗАБАЙКАЛЬСКОГО КРАЯ. Научно-исследовательская документация ОБОСНОВАНИЕ № 419. от 10.07.2014 г

<sup>2</sup> Об утверждении Генерального плана городского округа "Город Чита" ДУМА ГОРОДСКОГО ОКРУГА "ГОРОД ЧИТА" ЗАБАЙКАЛЬСКОГО КРАЯ РЕШЕНИЕ от 22 декабря 2011 года N 282

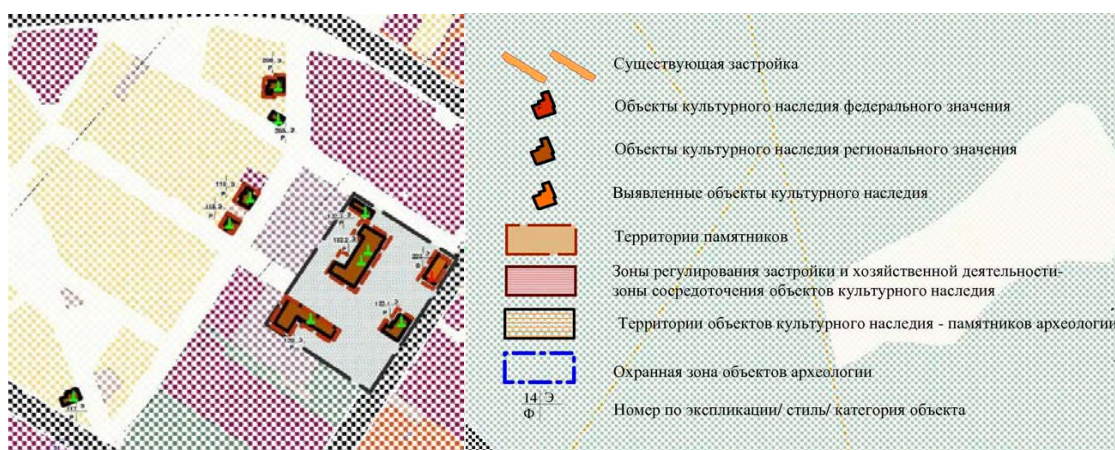


Рисунок 10. Фрагмент Генерального плана городского округа «Город Чита» Схема границ территорий объектов культурного наследия и зон регулируемой застройки (Центральная часть).

На фрагменте Генерального плана городского округа «Город Чита», четреж «Схема границ территорий объектов культурного наследия и зон регулируемой застройки (Центральная часть)», показаны территории памятников, земельные участки объектов культурного наследия в общих чертах.

На территории квартала изменено объемно-планировочное решение застройки. В северо-западной части по линии застройки ул. Февральской одноэтажная усадебная дискретная застройка заменена крупными объемными сооружениями. Значение рассматриваемого квартала определяется тем, что он находится недалеко от развязки городских улиц ул. Шилова, ул. Бабушкина, ул. Генерала Белика.



Рисунок 11. Сравнение современной топографической съемки, со съемкой до строительства здания по ул. Чкалова, 153, ул. Чкалова, 163 (слева-современная ситуация) Сравнение современной топографической съемки, со съемкой до строительства здания по ул. Чкалова, 153, ул. Чкалова, 163 (слева-современная ситуация)

### 3.2. Градостроительная характеристика квартала

Застройка исследуемого квартала и его окружения характеризуется следующими градостроительными и планировочными параметрами:

- сохранение направлений улиц;
- сохранение исторических линий застройки улиц;
- наличие единичных объектов культурного наследия, утративших историческую среду;
- утрата первоначальных границ усадеб;
- утрата первоначальных уличных и внутриквартальных градостроительных и планировочных характеристик на большей части территории квартала;
- изменение планировочного и объемного характера территории за счет возведения новых строений, на части территории квартала;
- прилегающие к кварталу участки относятся к территориям со значительной степенью преобразования застройки, в высотном отношении сформированы новые визуальные ориентиры;
- в соседних кварталах сохранились объекты культурного наследия:
  1. «Дом жилой И.Я.Сабурова» ул. Костюшко-Григоровича,3;
  2. Комплекс застройки акцизного управления «Винная монополия». Дом жилой. Ул. Костюшко-Григоровича, 48;
  3. Комплекс застройки акцизного управления «Винная монополия». Дом жилой. Ул. Чкалова, 147.
  4. Комплекс застройки акцизного управления «Винная монополия». Главный производственный корпус. Ул. Чкалова, 149
  5. Комплекс застройки акцизного управления «Винная монополия». Лавка. Ул. Чкалова. 149 а.
  6. «Дом жилой И.Н.Чернышова» ул. Кастринская, 25.

Перечисленные ОКН визуально и территориально не связаны с ОКН, расположенными в изучаемом квартале.



### **3.3.Сведения о визуальном восприятии объектов культурного наследия с основных видовых точек и смотровых площадок.**

На восприятие объектов культурного наследия влияют визуальные характеристики здания, местоположение, масштаб, наличие объемно-планировочных и архитектурных акцентов, характер силуэта и его выразительность. Эти элементы, как правило, являются наиболее ценными в плане визуального восприятия здания и составляют особенность объекта.

С точки зрения визуального восприятия по объемно-пространственным и декоративным характеристикам в квартале представляют интерес объекты культурного наследия по ул. Красноармейской, 27, 29.

Первоначальная историческая среда, объемные и планировочные соотношения зданий в усадебной застройке квартала сохранены фрагментарно.

#### **3.3.1. Визуальное восприятие объекта культурного наследия "Дом жилой Чередовой А.М.", расположенного по адресу: Забайкальский край, г. Чита, ул. Красноармейская,27.**

Для объекта определены точки и связанные с ними зоны наилучшего восприятия, из которых наиболее полно раскрывается образ объекта и визуальные характеристики предметов охраны.

По данным Государственного учета здание возведено в начале XX в. На этот период оно было значимым в застройке квартала, поскольку на прилегающих территориях возводились в основном одноэтажные деревянные здания.

Восприятие объекта с прилегающего тротуара ограничено небольшим расстоянием. В полном объеме объект не воспринимается.


С противоположной стороны улиц и перекрестка ул. Красноармейской и ул. Костюшко-Григоровича, восприятие включает фасад и силуэт. Эти

точки могут быть отнесены к благоприятным точкам восприятия данного объекта. С более дальних точек объект воспринимается как один из деревянных домов в ряду застройки улицы .

Точки наилучшего восприятия объекта расположены на противоположной стороне улицы в южной части квартала, но имеют незначительный радиус. Точки определены, в том числе, исходя из исторического облика и первоначального объема здания, который в настоящее время утрачен, вследствие пожара



*Фото 4. Восприятие с ул. Красноармейской*



*Фото 5. Гор. Восприятие с ул. Костюшко-Григоровича*

### **3.3.2. Секторы и направления видовых раскрытий, визуальные связи объектов культурного наследия**

*"Дом жилой Чередовой А.М.", расположенный по адресу: Забайкальский край, г. Чита, ул. Красноармейская, 27.*

Секторы видовых раскрытий расположены на противоположных сторонах ул. Красноармейская, ул. Костюшко-Григоровича, на перекрестке. Визуальная связь с ОКН «Дом жилой Кожикова П.С.», ул. Красноармейская, 29.<sup>3</sup>.

### **3.4. Сведения о композиционной связи с объектами культурного наследия природного ландшафта, расположенного в границах проектируемых зон, а также о сочетании в нем определенных типов рельефа местности, водных объектов, почв, растительности**

Территория квартала, на которой расположен исследуемый объект культурного наследия, с ровным, спокойным рельефом, имеющим общий уклон в направлении востока. Ландшафт сформирован сетью дорог, пешеходных связей и застройкой позднего периода. Застройка, окружающая объект культурного наследия, представлена зданиями от одного до шестнадцати этажей. Ярких акцентов природного ландшафта на территории не выявлено. Естественные водные объекты отсутствуют. Растительность представлена отдельно стоящими деревьями. Территории, на которых расположены объекты культурного наследия, не имеют организованного благоустройства.

Внутренние дворовые пространства, образованы жилыми зданиями, нежилыми зданиями.

---

<sup>3</sup> ГУК «ЦЕНТР ОХРАНЫ И СОХРАНЕНИЯ ОБЪЕКТОВ КУЛЬТУРНОГО НАСЛЕДИЯ» ЗАБАЙКАЛЬСКОГО КРАЯ. Научно-исследовательская документация ОБОСНОВАНИЕ № 419. от 10.07.2014 г



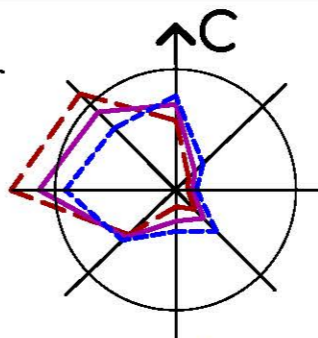
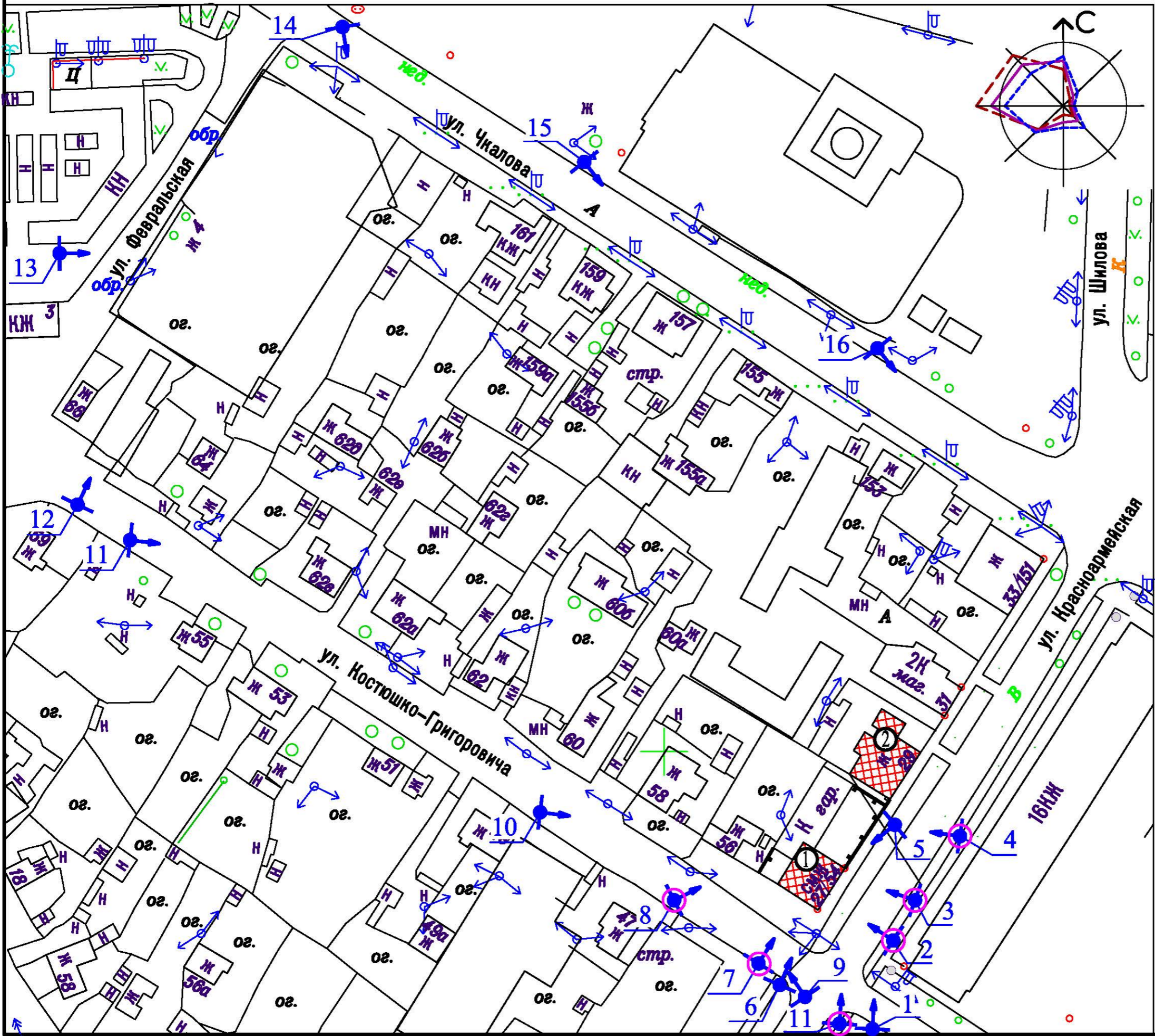
# АНАЛИЗ ВИЗУАЛЬНОГО ВОСПРИЯТИЯ. СХЕМА РАСПОЛОЖЕНИЯ ТОЧЕК ВОСПРИЯТИЯ. ГРАНИЦЫ ТЕРРИТОРИИ ОКН. М 1:1000

## УСЛОВНЫЕ ОБОЗНАЧЕНИЯ

Обозначения	Наименование
	Точки восприятия
	Точки благоприятного восприятия ОКН
	Объекты культурного наследия регионального значения
	Здания периода типового проектирования и современная застройка
	Границы участков по кадастр. учету

## ЭКСПЛИКАЦИЯ ОБЪЕКТОВ КУЛЬТУРНОГО НАСЛЕДИЯ

1. «Дом жилой А.М.Чередовой» Красноармейская, 27
2. «Дом жилой П.С.Кожикова» Красноармейская, 29



ул. Шилова

ул. Красноармейская

ул. Костюшко-Григоровича

ул. Чкалова

ул. Февральская

16НЖ

2К маг. 57

стр.

стр.

обр.

обр.

кж. 3

ог.

ог.

ог.

ог.

ог.

ог.

ог.

ог.

ог.

ог.

ог.

ог.

ог.

ог.

ог.

ог.

ог.

ог.

ог.

ог.

ог.

ог.

ог.

ог.

ог.

ог.

ог.

ог.

ог.

ог.

ог.

ог.

ог.

ог.

ог.

ог.

ог.

ог.

ог.

ог.

ог.

ог.

ог.

ог.

ог.

ог.

ог.

ог.

ог.

ог.

ог.

ог.

ог.

ог.

ог.

ог.

ог.

ог.

ог.

ог.

ог.

ог.

ог.

ог.

ог.

ог.

ог.

ог.

ог.

ог.

ог.

ог.

ог.

ог.

ог.

ог.

ог.

ог.

ог.

ог.

ог.

ог.

ог.

ог.

ог.

ог.

ог.

ог.

ог.

ог.

ог.

ог.

ог.

ог.

ог.

ог.

ог.

ог.

ог.

ог.

ог.

ог.

ог.

ог.

ог.

ог.

ог.

ог.

ог.

ог.

ог.

ог.

ог.

ог.

ог.





ог.

ог.



# СХЕМА ОПРЕДЕЛЕНИЯ ГРАНИЦ БАСЕЙНА ВИДИМОСТИ И ЗОН БЛАГОПРИЯТНОГО ВОСПРИЯТИЯ. М 1:1000

## УСЛОВНЫЕ ОБОЗНАЧЕНИЯ

Обозначения	Наименование
	Бассейн видимости
	Зона благоприятного восприятия
	Объекты культурного наследия регионального значения
	Здания периода типового проектирования и современная застройка

## ЭКСПЛИКАЦИЯ ОБЪЕКТОВ КУЛЬТУРНОГО НАСЛЕДИЯ

1. «Дом жилой А.М.Чередовой» Красноармейская, 27
2. «Дом жилой П.С.Кожикова» Красноармейская, 29





## **Выводы**

Согласно Федеральному закону от 25.06.2002г. № 73-ФЗ «Об объектах культурного наследия (памятниках истории и культуры) народов Российской Федерации» в целях обеспечения сохранности объекта культурного наследия в его исторической среде на сопряженной с ним территории устанавливаются зоны охраны объекта культурного наследия: охранный зона, зона регулирования застройки и хозяйственной деятельности, зона охраняемого природного ландшафта.

Охранный зона - территория, в пределах которой в целях обеспечения сохранности объекта культурного наследия в его историческом ландшафтном окружении устанавливается особый режим использования земель, ограничивающий хозяйственную деятельность и запрещающий строительство, за исключением применения специальных мер, направленных на сохранение и регенерацию историко-градостроительной или природной среды объекта культурного наследия.

Зона регулирования застройки и хозяйственной деятельности - территория, в пределах которой устанавливается режим использования земель, ограничивающий строительство и хозяйственную деятельность, определяются требования к реконструкции существующих зданий и сооружений.

Зона охраняемого природного ландшафта - территория, в пределах которой устанавливается режим использования земель, запрещающий или ограничивающий хозяйственную деятельность, строительство и реконструкцию существующих зданий и сооружений в целях сохранения (регенерации) природного ландшафта, включая долины рек, водоемы, леса и открытые пространства, связанные композиционно с объектами культурного наследия.

Необходимый состав зон охраны объекта культурного наследия определяется проектом зон охраны объекта культурного наследия.

На основании проведенных исследований основными факторами для определения состава зон охраны и установления их границ являются следующие:

- сохранение исторических линий застройки улиц позволяет учитывать их при возможном новом строительстве;
- утраты исторических границ усадеб, первоначальных зданий, хозяйственных построек внутри усадеб и возведение новых строений повлекло за собой изменение и утрату историко-градостроительной среды;
- благоприятные точки визуального восприятия объекта культурного наследия располагаются на противоположных сторонах улиц, имеют различные радиусы обзора и должны быть сохранены;
- визуальные характеристики новой застройки, смежной с объектами культурного наследия, не позволяют отнести ее к исторической среде, что говорит об отсутствии исторической среды объекта культурного наследия;
- историческая квартальная застройка и смежные территории не включают озелененные (ландшафтные) природные участки.

Градостроительная, хозяйственная и иная деятельность на данной территории должна регулироваться в целях сохранения объектов культурного наследия, а также сложившихся высотных характеристик на участках, непосредственно прилегающих к ОКН в рассматриваемом квартале.

На территории исследуемого квартала природный ландшафт, включая долины рек, водоемы, леса и открытые пространства, связанные композиционно с объектами культурного наследия, отсутствует. Поэтому предлагается не устанавливать зону охраняемого природного ландшафта объектов культурного наследия.

На территориях, прилегающих к объекту культурного наследия находятся различные здания и сооружения, а также открытые свободные пространства улиц. Для исследуемого объекта культурного наследия проектом предлагается установить следующий состав зон охраны:

- охранную зону памятника.

Режимы использования зон охраны объектов культурного наследия назначить в соответствии с требованиями Градостроительного кодекса РФ и Федерального закона от 25.06.2002г. № 73-ФЗ «Об объектах культурного наследия (памятниках истории и культуры) народов Российской Федерации».



## УСЛОВНЫЕ ОБОЗНАЧЕНИЯ

Обозначения	Наименование
	Границы участков по кадастров. учету
	Существующие строения
	Объекты культурного наследия
	Территория памятника
	Охранная зона ОКН



## ЭКСПЛИКАЦИЯ ОБЪЕКТОВ КУЛЬТУРНОГО НАСЛЕДИЯ

1. «Дом жилой А.М.Чередовой» Красноармейская, 27
2. «Дом жилой П.С.Кожикова» Красноармейская, 29

## Документы

1. Федеральный закон от 25.06.2002 № 73-ФЗ «Об объектах культурного наследия (памятниках истории и культуры) народов Российской Федерации»
2. Закон «Об объектах культурного наследия (памятниках истории и культуры) народов, расположенных на территории Забайкальского края»
3. Положение о зонах охраны объектов культурного наследия (памятников истории и культуры) народов Российской Федерации, утвержденное постановлением Правительства Российской Федерации от 12/09/2015 г. № 972.
4. Инструкция « О порядке учета обеспечения сохранности, содержания, использования и реставрации недвижимых памятников истории и культуры» № 203 от 13.05.86г.
5. Методические рекомендации «Разработка историко-архитектурных опорных планов и проектов зон охраны памятников истории и культуры исторических населенных мест» (Министерство культуры РСФСР, "Спецпроектреставрация", Москва, 1990г.)
6. Аннотированный каталог памятников архитектуры и градостроительства г. Читы.
7. В.Г. Лобанов. Старая Чита., Чита, 2001г. изд. Степанов М.А.
8. Энциклопедия Забайкалья: Читинская область. Т. IV. С - Я / СО РАН; Ин-т природ. ресурсов, экологии и криологии; М-во образования и науки РФ; ЗабГГПУ им. Н.Г.Чернышевского; Администрация Читин. обл. ; гл. ред. Р. Ф. Гениатулин. - Новосибирск : Наука, 2006. - 526 с.
9. Малая энциклопедия Забайкалья. Т Архитектура и строительство. Гл. ред. Н. Н. Жданова, отв. ред. Н.Н. Бунтовский. - Новосибирск : Наука, 2016. - 540 с. 47
10. Немеров В.Ф. Прогулки по старой Чите: научно-популярная литература / В. Ф. Немеров. - Чита : Экспресс-издательство, 2010. - 330 с. :

фото. Очерки истории Забайкальского края. В 2 кн. Под ред. Н.В. Гордеева. -  
Чита: Экспресс-изд-во. 2009. – 434 с.

11. Немеров В.Ф. Чита. История. Памятные места. Судьбы. Чита, 1994

12. План квартала, составленный по материалам ГАЧО краеведом В.Г.  
Лобановым.

13. [Электронный ресурс]  
[https://ru\\_monuments.toolforge.org/get\\_info.php?id=241410040570005](https://ru_monuments.toolforge.org/get_info.php?id=241410040570005)

14. [Электронный ресурс] [https://kartarf.ru/dostoprimechatelnosti/151937-](https://kartarf.ru/dostoprimechatelnosti/151937-dom-zhiloy-shmuylovicha-lh)  
[dom-zhiloy-shmuylovicha-lh](https://kartarf.ru/dostoprimechatelnosti/151937-dom-zhiloy-shmuylovicha-lh)

15. [Электронный ресурс]  
[http://www.msuchita.ru/uploads/admin/gorodsegodnya/gorhoz/gd/02dtp/sxema\\_fu-](http://www.msuchita.ru/uploads/admin/gorodsegodnya/gorhoz/gd/02dtp/sxema_funkcionalnix_zon.jpg)  
[nkcionalnix\\_zon.jpg](http://www.msuchita.ru/uploads/admin/gorodsegodnya/gorhoz/gd/02dtp/sxema_funkcionalnix_zon.jpg)

16. Об утверждении Правил землепользования и застройки городского  
округа "Город Чита" Дума городского округа "город Чита" решение от 9  
июля 2020 года N 77 [Электронный ресурс]  
<http://docs.cntd.ru/document/570855676>



## ПРИЛОЖЕНИЕ

### Материалы фотофиксации

**Фото 1.** Вид на ОКН «Дом жилой Кожикова П.С.» по Красноармейской, 29 и ОКН Дом жилой Чередовой А.М. по Красноармейской, 27, с перекрестка ул. Костюшко-Григоровича и ул. Красноармейской



**Фото 2.** Вид на юго-восточный фасад на ОКН «Дом жилой Чередовой А.М.» по Красноармейской, 27



**Фото 3.** Вид на юго-восточный фасад на ОКН «Дом жилой Чередовой А.М.» по Красноармейской, 27



**Фото 4.** Вид на ОКН «Дом жилой Чередовой А.М.» по Красноармейской, 27





**Фото 5.** Вид на ОКН «Дом жилой Чередовой А.М.» по Красноармейской, 27 с прилегающего тротуара



**Фото 6.** Вид на ОКН «Дом жилой Чередовой А.М.» по Красноармейской, 27, юго-западный фасад





**Фото 7.** Вид на ОКН «Дом жилой Чередовой А.М.» по Красноармейской, 27, юго-западный фасад



**Фото 8.** Вид на ОКН «Дом жилой Чередовой А.М.» по Красноармейской, 27, юго-западный фасад



**Фото 9.** Вид на ул. Костюшко-Григоровича с перекрестка (справа территория ОКН «Дом жилой Чередовой А.М.» по Красноармейской, 27)



**Фото 10.** Вид на ул. Костюшко-Григоровича из средней части квартала





**Фото 11.** Вид на ул. Костюшко-Григоровича на среднюю часть квартала



**Фото 12.** Строящийся объект в квартале, по ул. Чкалова, 163 со стороны ул. Костюшко-Гирогоровича





**Фото 13.** Строящийся объект в квартале, по ул. Чкалова, 163, со стороны ул. Февральской



**Фото 14.** Строящийся объект в квартале, по ул. Чкалова, 163, со стороны ул. Чкалова



**Фото 15.** Вид на квартал с ул. Чкалова



**Фото 16.** Вид на квартал с ул. Чкалова



**Решение Малого совета Читинского областного Совета народных депутатов № 47 от 04.03.93г.**



ЧИТИНСКИЙ ОБЛАСТНОЙ СОВЕТ НАРОДНЫХ ДЕПУТАТОВ

МАЛЫЙ СОВЕТ  
РЕШЕНИЕ

№ 47  
04.03.93.  
г. Чита

*30-*  
*Озвучено в АИ*  
*Будовенко*  
*(по протоколу)*  
*23.03.93*

Об объявлении объектов, находящихся на территории Читинской области и имеющих историческую, научную, художественную ценность, недвижимыми памятниками истории и культуры областного значения.

На основании Законов Российской Федерации "Об охране и использовании памятников истории и культуры", "О краевом, областном Совете народных депутатов и краевой, областной администрации" малый Совет областного Совета народных депутатов р е ш и л:

1. Объявить объекты, находящиеся на территории Читинской области и имеющие историческую, научную, художественную ценность, недвижимыми памятниками истории и культуры областного значения (приложение № 1).
2. Просить Правительство - Совет Министров Российской Федерации отнести памятники истории и культуры, указанные в приложении № 2, к числу памятников общероссийского значения.
3. Контроль за выполнением данного решения возложить на областное управление культуры администрации Читинской области (Раитин А.И.).

председатель областного  
Совета



*07-1*

А.Ф.Эпов





Приложение "Г" к решению  
малого Совета областного  
Совета народных депутатов  
от 04.03.93г. №

### ГОСУДАРСТВЕННЫЙ СПИСОК

недвижимых памятников истории и культуры  
местного значения

№ п/п	Наименование памятника, сооружения	Дата	Местонахождение памятника
<u>Г. Ч И Т А</u>			
1.	Дом жилой Григорьевой Е.А.	до 1910г.	ул. Ангарская, 19- Красноярская, 31
2.	Дом жилой Богатырева П.Г.	1894г.	ул. Ангарская, 21
3.	Дом жилой Панфиловой Л.Е.	1890г.	ул. Ангарская, 23
4.	Здание I-го общественного собрания	1910- 1912гг.	ул. Ангарская- П. Осипенко, 21
5.	Комплекс застройки ул. Анохина		
6.	Дом жилой	4 четв. XXв.	ул. Анохина, 2
7.	Мечеть магметанская	1909г.	ул. Анохина, 3
8.	Дом жилой Нигматулина Р.	1900г.	ул. Анохина, 5
9.	Дом жилой Китаевича Г.С.	1909г.	ул. Анохина, 11
10.	Дом жилой Фейшна А.Л.	1909г.	ул. Анохина, 13
11.	Дом жилой Моносзона В.И.	ок 1910г.	ул. Анохина, 15
12.	Дом жилой Помуса Ш.А.	1910г.	ул. Анохина, 24
13.	Дом жилой Китаевича Г.С.	1907- 1908гг.	ул. Анохина, 28
14.	Дом жилой Шмуйловича Х.Я.	1905г.	ул. Анохина, 31
15.	Дом жилой бр. Шерговых	ок. 1902г.	ул. Анохина, 34
16.	Усадьба Лангоцкого Ф.И.	1901- 1902гг.	ул. Анохина, 37
17.	15/1. Дом жилой		ул. Анохина, 35
18.	15/2. Хоз. постройки		ул. Анохина, 42
19.	Дом жилой Либермана М.А.	нач. XXв.	ул. Анохина, 47
20.	Дом доходный Коротковой Т.З.	после 1901г.	ул. Анохина, 48- 9 Января, 33
21.	Дом доходный Кулаева	ок. 1903г.	ул. Анохина, 50
22.	Дом жилой Козлова И.И.	1884г.	ул. Анохина, 51
23.	Дом жилой Игнатьевой М.Д.	нач. XXв.	ул. Анохина, 53
24.	Дом Игнатьевой М.Д.	1899г.	ул. Анохина, 55
25.	Усадьба Второва	1899г.	ул. Анохина, 59
26.	23/1. Дом жилой	нач. XXв.	ул. Анохина, 59
27.	Дом доходный Бергут М.А.	1906г.	ул. Анохина, 69- Профсоюзная
28.	Дом доходный Труфанова П.М.	1902- 1903гг.	ул. Анохина, 73
29.	Госбанк	1901- 1906гг.	ул. Анохина, 74

1	2	3	4
•√ I08. Дом доходный		1887г.	√ ул. Калинина, 59-9 Января, 18
•√ I09. Дом доходный Онучиной Л.И.		1907г.	√ ул. Калинина, 63
•√ I10. Дом доходный Онучиной Л.И.		до 1907г.	√ ул. Калинина, 65-Перчинская
•√ I11. Дом доходный Духая А.Е.		1909-1911гг.	√ ул. Калинина, 65-Перчинская
•√ I12. Торговые лавки /Здания/		ок 1910г.	√ ул. Калинина, 66
•√ I13. Торговый дом Игнатъева Д.С.		1895г.	√ ул. Калинина, 71
•√ I14. Гостиница "Селект"		ок 1913г.	√ ул. Калинина, 68-Профсоюзная
•√ I15. Магазины товарищества бр. Самсоновичей		1900-1906гг.	√ ул. Калинина, 69-П. Осипенко, 10
•√ I16. Товарищество "Иктисад"		1921г.	√ ул. Калинина, 80
•√ I17. Торговый дом Бутаковой Г.М.		1913г.	√ ул. Калинина, 80
•√ I18. Городская управа и общественный банк		1904, 1911гг.	√ ул. Калинина, 97
•√ I19. Усадьба Назаровой Е.А.		ок 1902г.	√ ул. Калинина, 104
•√ I20. Дом жилой Вермана У.С.		1909г.	√ ул. Калинина, 109-Журавлева, 11
•√ I21. Усадьба Коновалова В.Н.		ок 1906г.	√ ул. Калинина, 106
•√ I21/1. Дом доходный			√ ул. Калинина, 108
•√ I21/2. Дом жилой			√ ул. Калинина, 106-Б
•√ I21/3. Элигель			√ ул. Калинина, 110-Журавлева, 9
•√ I22. Дом жилой Седьшева А.М.		до 1907г.	√ ул. Калинина, 110-Журавлева, 9
•√ I23. Особняк архитектора Никитина		до 1902г.	√ ул. Калинина, 117-А
•√ I24. Дом жилой		нач. XXв.	√ ул. Калинина, 129
•√ I25. Дом жилой Смирновой В.П.		1914г.	√ ул. Калинина, 132
•√ I26. Дом жилой Войлошникова И.А.		до 1915г.	√ ул. Калинина, 136
•√ I27. Дом жилой Шатовой И.Н.		1906-1907гг.	√ ул. Калинина, 138
•√ I28. Дом жилой Черышова И.Н.		до 1906г.	√ ул. Калинина, 137
•√ I29. Дом жилой Чередовой А.М.		нач. XXв.	√ ул. Красноармейская, 27
•√ I30. Дом жилой Кожикова П.С.		нач. XXв.	√ ул. Красноармейская, 29
•√ I31. Дом жилой Клерикова А.И.		нач. XXв.	√ ул. Красноармейская, 41
•√ I32. Дом жилой Арцебушевой Е.И.		1902-03гг.	√ ул. Красноармейская, 50
•√ I33. Дом жилой Трухина Г.С.		1914г.	√ ул. Красноармейская, 51
•√ I34. Дом жилой Литвинцевой Н.		1911г.	√ ул. Курнатовского, 6
•√ I35. Дом жилой Письменновой Е.А.		1911г.	√ ул. Курнатовского, 8
•√ I36. Дом Саврасова Р.М.		1903г.	√ ул. Курнатовского, 10-Лермонтова, 32
•√ I37. Городской колодец		нач. XXв.	√ ул. Курнатовского, 23-Чайковского,
•√ I38. Учительская семинарии		1903г.	√ ул. Курнатовского, 45
•√ I39. Дом жилой Кальвас Н.Я.		1908г.	√ ул. К. Григоровича, 6
•√ I40. Дом жилой Старновского		кон XIXв.	√ ул. К. Григоровича, 23
•√ I41. Дом жилой Зазовского		нач. XXв.	√ ул. К. Григоровича, 25
•√ I42. Дом жилой Ядонист К.Д.		1896г.	√ ул. К. Григоровича, 40
•√ I43. Дом жилой Золотухиной Т.В.		1870-80гг.	√ ул. К. Григоровича, 42
•√ I44. Дом жилой Угримова П.И.		1903-04гг.	√ ул. К. Григоровича, 44
•√ I45. Дом жилой Сабурова И.Я.		1911г.	√ ул. К. Григоровича, 37
•√ I46. Акцизное управление "Винная монополия"		1904-1907гг.	√ ул. К. Григоровича, Чкалова, Богомягкова, Шилова