

СОВЕТ МУНИЦИПАЛЬНОГО РАЙОНА «ХИЛОКСКИЙ РАЙОН»
Созыв 2017-2022гг.

РЕШЕНИЕ

«29» декабря 2021 года

№ 37.300

г. Хилок

Об определении границ территорий, прилегающих к зданиям, строениям, сооружениям, помещениям, на которых не допускается розничная продажа алкогольной продукции и розничная продажа алкогольной продукции при оказании услуг общественного питания, на территории муниципального района «Хилокский район»

В соответствии с пунктом 8 статьи 16 Федерального закона от 22 ноября 1995 года № 171-ФЗ «О государственном регулировании производства и оборота этилового спирта, алкогольной и спиртосодержащей продукции и об ограничении потребления (распития) алкогольной продукции», Законом Забайкальского края от 26 декабря 2011 года № 616-33К «Об отдельных вопросах реализации Федерального закона «О государственном регулировании производства и оборота этилового спирта, алкогольной и спиртосодержащей продукции и об ограничении потребления (распития) алкогольной продукции» на территории Забайкальского края», Правилами определения органами местного самоуправления границ прилегающих к некоторым организациям и объектам территорий, на которых не допускается розничная продажа алкогольной продукции, утвержденными постановлением Правительства Российской Федерации от 23 декабря 2020 года № 2220, руководствуясь Уставом муниципального района «Хилокский район», Совет муниципального района «Хилокский район».

р е ш и л:

1. Определить границы территорий, прилегающих к зданиям, строениям, сооружениям, помещениям, на которых не допускается розничная продажа алкогольной продукции и розничная продажа алкогольной продукции при оказании услуг общественного питания на территории муниципального района «Хилокский район»:

1.1 к зданиям, строениям, сооружениям, помещениям, находящимся во владении и (или) пользовании образовательных организаций (за исключением организаций дополнительного образования, организаций дополнительного профессионального образования) – 100 метров;

1.2 к зданиям, строениям, сооружениям, помещениям, находящимся во владении и (или) пользовании организаций, осуществляющих обучение несовершеннолетних – 100 метров;

1.3 к зданиям, строениям, сооружениям, помещениям, находящимся во владении и (или) пользовании юридических лиц независимо от организационно-правовой формы и индивидуальных предпринимателей, осуществляющих в качестве основного (уставного) вида деятельности медицинскую деятельность или осуществляющих медицинскую деятельность наряду с основной (уставной) деятельностью на основании лицензии, выданной в порядке, установленном законодательством Российской Федерации, за исключением видов медицинской деятельности по перечню, утвержденному Правительством Российской Федерации – 100 метров;

1.4 к спортивным сооружениям, которые являются объектами недвижимости и права на которые зарегистрированы в установленном порядке – 100 метров;

1.5 к боевым позициям войск, полигонам, узлам связи, в расположении воинских частей, к специальным технологическим комплексам, к зданиям и сооружениям, предназначенным для управления войсками, к размещению и хранению военной техники, военного имущества и оборудования, испытания вооружения, а также к зданиям и сооружениям производственных и научно-исследовательских организаций Вооруженных Сил Российской Федерации, к другим войскам, воинским формированиям и органам, обеспечивающим оборону и безопасность Российской Федерации – 100 метров. За исключением города Хилок 40 метров;

1.6 к вокзалам, к аэропортам – 100 метров. За исключением города Хилок 40 метров;

1.7 к местам нахождения источников повышенной опасности, определяемым органами государственной власти субъектов Российской Федерации в порядке, установленном Правительством Российской Федерации – 100 метров;

1.8 к зонам рекреационного назначения (в границах территорий, занятых городскими лесами, скверами, парками, городскими садами, прудами, озерами, водохранилищами, пляжами, а также в границах иных территорий, используемых или предназначенных для отдыха, туризма, занятий физической культурой и спортом) – 100 метров.

2. В настоящем Решении используются следующие понятия:

2.1 «образовательная организация» - организация, определенная в соответствии с Федеральным законом Российской Федерации от 29 декабря 2012 года № 273-ФЗ «Об образовании в Российской Федерации»;

2.2 «организация, осуществляющая обучение несовершеннолетних» - юридическое лицо, индивидуальный предприниматель, осуществляющие на основании лицензии наряду с основной деятельностью образовательную деятельность в отношении несовершеннолетних в качестве дополнительного вида деятельности»;

2.3 «обособленная территория» - территория, границы которой обозначены ограждением (объектами искусственного происхождения), прилегающая к зданиям, строениям, сооружениям, помещениям, в которых расположены организации и (или) объекты, указанные в пункте 1 настоящего Решения;

2.4 «торговый объект» - торговый объект, осуществляющий или предполагаемый для осуществления розничной продажи алкогольной продукции или розничной продажи алкогольной продукции при оказании услуг общественного питания;

2.5 «пешеходная зона» - кратчайшее расстояние движения пешеходов по тротуарам или пешеходным дорожкам (при их отсутствии - по обочинам, велосипедным дорожкам, краям проезжих частей), а при пересечении пешеходной зоны с проезжей частью - по ближайшему пешеходному переходу.

3. Территория, прилегающая к зданиям, строениям, сооружениям, помещениям, в которых расположены организации и (или) объекты, указанные в пункте 1 настоящего Решения (далее - прилегающая территория), включает обособленную территорию (при наличии таковой), а также территорию, определяемую с учетом конкретных особенностей местности и застройки, примыкающую к границам обособленной территории либо непосредственно к зданиям, строениям, сооружениям, помещениям и местам, указанным в пункте 1 настоящего Решения (далее - дополнительная территория).

4. Дополнительная территория определяется:

а) при наличии обособленной территории - от входа для посетителей на обособленную территорию до входа для посетителей в торговый объект;

б) при отсутствии обособленной территории - от входа для посетителей в здания, строения, сооружения, помещения, объекты и места, указанные в пункте 1 настоящего Решения, до входа для посетителей в торговый объект.

5. Определить способ расчета расстояния от зданий, строений, сооружений, помещений, объектов и мест, указанных в пункте 1 настоящего Решения:

5.1 при наличии обособленной территории - по пешеходной зоне от входа для посетителей на обособленную территорию до входа для посетителей в торговый объект;

5.2 при отсутствии обособленной территории - по пешеходной зоне от входа для посетителей в здание, строение, сооружение, помещение, указанных в пункте 1 настоящего Решения, до входа для посетителей в торговый объект.

5.3 размещение организаций, указанных в пункте 1 настоящего Решения, и торговых объектов в одном здании, в случае наличия нескольких входов-выходов, через которые можно пройти в указанные помещения, не допускается.

6. Утвердить перечень организаций и объектов, расположенных на территории муниципального района «Хилокский район», на прилегающих территориях к которым не допускается розничная продажа алкогольной продукции и розничная продажа алкогольной продукции при оказании услуг общественного питания согласно приложению № 1 к настоящему Решению.

7. Утвердить схемы границ прилегающих территорий, согласно приложению № 2 к настоящему Решению.

8. Решение Совета муниципального района «Хилокский район» от 23 июня 2020 года № 25.203 признать утратившим силу.

9. Настоящее решение вступает в силу на следующий день после дня его официального опубликования (обнародования).

10. Опубликовать настоящее Решение (обнародовать) на официальном сайте Хилокского района.

11. Настоящее решение направить в орган исполнительной власти Забайкальского края, осуществляющий лицензирование розничной продажи алкогольной продукции не позднее 1 месяца со дня его принятия.

Глава муниципального района
«Хилокский район»



Ю.Р. Шишмарёв

Председатель Совета
муниципального района
«Хилокский район»



В.В. Ильенко




 ПРИЛОЖЕНИЕ № 1

 к решению Совета муниципального
 района «Хилокский район»

 от 23 06 2020 года № 25.203

ПЕРЕЧЕНЬ

организаций и объектов, расположенных на территории муниципального района «Хилокский район», на прилегающих территориях к которым не допускается розничная продажа алкогольной продукции и розничная продажа алкогольной продукции при оказании услуг общественного питания


№ п/п	Наименование организации (объекта)	Адрес места нахождения организации (объекта)	Ссылка на схему границ прилегающей территории, утвержденную в приложении № 2	Примечание
1	2	3	4	5
1	Образовательные организации; организации, осуществляющие обучение несовершеннолетних			
1.1	Муниципальное бюджетное дошкольное образовательное учреждение детский сад №1 г. Хилок (МБДОУ детский сад № 1)	г. Хилок, ул. Кирова, д. 10	Схема № 1	
1.2	Муниципальное бюджетное Дошкольное Образовательное учреждение Детский Сад № 3 (МБДОУ детский сад № 3 «Звездочка»)	г. Хилок, ул. Калинина, д. 9	Схема № 2	
1.3	Муниципальное бюджетное дошкольное образовательное учреждение детский сад №4 г. Хилок (МБДОУ детский сад № 4)	г. Хилок, ул. Кирова, д. 30	Схема № 3	
1.4	Муниципальное бюджетное дошкольное образовательное учреждение детский сад № 5 "Золотойключик" г. Хилок (МБДОУ детский сад № 5 «Золотой ключик»)	г. Хилок, ул. Советская, д. 31	Схема № 4	
1.5	Муниципальное бюджетное дошкольное образовательное учреждение детский сад № 6 "Родничок" г. Хилок (МБДОУ детский сад № 6 «Родничок»)	г. Хилок, ул. Энгельса, д. 61	Схема № 5	

1.6	Муниципальное бюджетное общеобразовательное учреждение СОШ № 10 г. Хилок (МБОУ СОШ № 10)	г. Хилок, ул. Калинина, д. 18	Схема № 6	
1.7	Муниципальное бюджетное Общеобразовательное учреждение Начальная Общеобразовательная Школа № 11 г. Хилок (МБОУ НОШ № 11)	г. Хилок, ул. Ленина, д. 37	Схема № 7	
1.8	Муниципальное бюджетное Общеобразовательное учреждение Основная Общеобразовательная Школа №12 г. Хилок (МБОУ ООШ № 12)	г. Хилок, ул. Новая, д. 22 «а»	Схема № 8	
1.9	Муниципальное бюджетное общеобразовательное учреждение СОШ №13 г. Хилок (МБОУ СОШ № 13)	г. Хилок, ул. Карла Маркса, д. 75	Схема № 9	
1.10	Муниципальное бюджетное учреждение Дополнительного Образования "Детская Музыкальная Школа" Муниципального Района "Хилокский Район" (МБУ ДО «ДМШ»)	г. Хилок, ул. Дзержинского, д. 10	Схема № 10	
1.11	Муниципальное бюджетное учреждение Дополнительного Образования "Хилокская Детская Художественная Школа" (МБУ ДО «Хилокская ДХШ»)	г. Хилок, ул. Советская, д. 24	Схема № 11	
1.12	Муниципальное бюджетное учреждение Дополнительного Образования "Хилокская Детская Художественная Школа" (МБУ ДО «Хилокская ДХШ»)	г. Хилок, ул. Советская, д. 21, пом. 1	Схема № 12	
1.13	Государственное Профессиональное Образовательное учреждение «Хилокское Железнодорожное Училище» (ГПОУ «ХЖУ»)	г. Хилок, ул. Калинина, д. 16	Схема № 13	
1.14	Муниципальное бюджетное учреждение Дополнительного Образования "Центр Детского Творчества "Вдохновение" (МБУДО ЦДТ «Вдохновение»)	г. Хилок, ул. Калинина, д. 9	Схема № 14	
1.15	Муниципальное бюджетное Общеобразовательное учреждение СОШ № 23 Пгт Могзон (здание 1 и 2)	пгт Могзон, ул Профсоюзная, д. 54	Схема № 15	
1.16	Муниципальное бюджетное общеобразовательное учреждение СОШ № 23 Пгт Могзон	пгт Могзон, ул Олега Кошевого, д. 3	Схема № 16	
1.17	Муниципальное бюджетное дошкольное образовательное учреждение детский сад "Родничок"	пгт Могзон, ул Чкалова, д. 20	Схема № 17	

1.18	Муниципальное бюджетное учреждение Дошкольного Образования «Хилокская Детская Художественная Школа»	пгт Могзон, ул Профсоюзная, д. 46	Схема № 18	
1.19	Муниципальное бюджетное общеобразовательное учреждение СОШ №15 с. Бада	с.Бада, ул. Пионерская, д. 43	Схема № 19	
1.20	Муниципальное бюджетное дошкольное образовательное учреждение детский сад № 2 "Светлячок" с. Бада	с.Бада, ул. Советская, д. 43	Схема № 20	
1.21	Муниципальное бюджетное образовательное учреждение НОШ с. Зурун	с.Зурун, ул. Центральная, д. 5	Схема № 21	
1.22	Муниципальное бюджетное общеобразовательное учреждение СОШ № 8 П./СТ. ЖИПХЕГЕН	с.Жипхеген, ул. Таежная, д. 27	Схема № 22	
1.23	Детский сад № 235 ОАО "РЖД"	с.Жипхеген, ул. Таежная, д. 26	Схема № 23	
1.24	Муниципальное бюджетное образовательное учреждение НОШ № 14 с. Глинка	с. Глинка, ул. Школьная, д. 10	Схема № 24	
1.25	Муниципальное образовательное учреждение ООШ № 24	с. Закульта, ул. Школьная, д. 20	Схема № 25	
1.26	Муниципальное образовательное учреждение ООШ № 24 (детский сад)	с. Закульта, ул. Школьная, д. 18	Схема № 26	
1.27	Муниципальное образовательное учреждение НОШ с. Шиля	с. Шиля, ул. Гармаева, д. 27	Схема № 27	
1.28	Муниципальное образовательное учреждение НОШ с. Ушоты	с. Ушоты, ул. Центральная, д. 33	Схема № 28	
1.29	Муниципальное бюджетное дошкольное образовательное учреждение Детский сад «Солнышко»	с. Гыршелун, ул. Нагорная, д. 7	Схема № 29	
1.30	Филиал Муниципальное бюджетное дошкольное образовательное учреждение Детский сад «Солнышко»	с. Линёво Озеро, ул. Комсомольская, д. 8	Схема № 30	
1.31	Муниципальное бюджетное образовательное учреждение СОШ № 20 (начальная)	с. Линёво Озеро, ул. Хлуднева, д. 9	Схема № 31	
1.32	Муниципальное бюджетное образовательное учреждение СОШ № 20	с. Линёво Озеро, ул. Хлуднева, д. 11	Схема № 32	
1.33	Муниципальное бюджетное образовательное учреждение СОШ № 16	с. Гыршелун, ул. Нагорная, д. 19	Схема № 33	
1.34	Муниципальное бюджетное общеобразовательное учреждение СОШ №17 с. Хушенга	с. Хушенга, ул. Школьная, д. 1	Схема № 34	
1.35	Муниципальное бюджетное дошкольное образовательное учреждение Детский сад № 7	с. Хушенга, ул. Школьная, д. 8	Схема № 35	
1.36	МБОУ НОШ № 26 с.Алентуйка	с. Алентуйка, ул. Школьная, д. 4	Схема № 36	
1.37	Муниципальное бюджетное общеобразовательное учреждение СОШ №18 с. Харагун	с. Харагун, ул. Шоссейная, д. 43	Схема № 37	

1.38	Муниципальное бюджетное дошкольное образовательное учреждение Детский сад № 8 с. Харагун	с. Харагун, ул. Вокзальная, д. 8	Схема № 38	
1.39	Муниципальное бюджетное общеобразовательное учреждение ООШ №6 с. Хилогосон	с. Хилогосон, ул. Школьная, д. 10	Схема № 39	
1.40	Муниципальное бюджетное образовательное учреждение НОШ № 9 с. Энгорок	с. Энгорок, ул. Совхозная, д. 12	Схема № 40	
2	Организации, осуществляющие медицинскую деятельность			
2.1	Негосударственное учреждение здравоохранения Узловая поликлиника на станции Хилок открытого акционерного общества "Российские железные дороги" (НУЗ «Узловая поликлиника на ст. Хилок ОАО «РЖД»)	г. Хилок, ул. Калинина, д. 23	Схема № 41	
2.2	Государственное учреждение здравоохранения «Хилокская центральная районная больница» (ГУЗ «Хилокская ЦРБ»)	г. Хилок, ул. Орджоникидзе, д. 7 «а»	Схема № 42	
2.3	Государственное учреждение здравоохранения центральная районная больница «Станция скорой медицинской помощи» (ГУЗ ЦРБ «Станция скорой медицинской помощи»)	г. Хилок, ул. Орджоникидзе, д. 7 «а»	Схема № 43	
2.4	Государственное учреждение здравоохранения центральная районная больница «Роддом» (ГУЗ ЦРБ «Роддом»)	г. Хилок, ул. Орджоникидзе, д. 7 «а»	Схема № 44	
2.5	Государственное учреждение здравоохранения центральная районная больница «Поликлиника» (ГУЗ ЦРБ «Поликлиника»)	г. Хилок, ул. Калинина, д. 35	Схема № 45	
2.6	учреждение здравоохранения центральная районная больница «Детская поликлиника» (УЗ ЦРБ «Детская поликлиника»)	г. Хилок, ул. Дзержинского, д. 9	Схема № 46	
2.7	ООО «Максидент» (стоматология)	г. Хилок, ул. Октябрьская, д. 1, пом. 2	Схема № 47	
2.8	ГУЗ Хилокская ЦРБ Участковая больница пгт Могзон (детская консультация и поликлиника)	пгт Могзон, ул Комсомольская, д. 10	Схема № 48	
2.9	ГУЗ Хилокская ЦРБ Участковая больница пгт Могзон (стационар)	пгт Могзон, ул Комсомольская, д. 12	Схема № 49	
2.10	Бадинская участковая больница	с.Бада, ул.Лесная, 45	Схема № 50	
2.11	Фельдшерско-акушерский пункт (ФАП)	с. Гыршелун, ул. Нагорная, д. 17а	Схема № 51	
2.12	Линёво-Озёрская участковая больница	с. Линёво Озеро, ул. Первомайская, д. 1	Схема № 52	
2.13	ГУЗ «Хилокская ЦРБ» Фельдшерский пункт с. Жипхеген	с.Жипхеген, ул. Таежная, д. 22 А	Схема № 53	
2.14	ГУЗ «Хилокская ЦРБ» Фельдшерский пункт с. Глинка	с. Глинка, ул. Колхозная, д. 21	Схема № 54	
2.15	ГУЗ «Хилокская ЦРБ» Фельдшерский пункт с. Закульта	с. Закульта, ул. Школьная, д. 12	Схема № 55	

		«а»		
2.16	ГУЗ «Хилокская ЦРБ» Фельдшерский пункт с. Ушоты	с. Ушоты, ул. Нагорная, д. 2	Схема № 56	
2.17	ГУЗ «Хилокская ЦРБ» Фельдшерский пункт с. Шиля	с. Шиля, ул. Гармаева, д. 22	Схема № 57	
2.18	ГУЗ «Хилокская ЦРБ» Амбулатория с. Хушенга	с. Хушенга, ул. Мостовая, д. 6А	Схема № 58	
2.19	Поликлиника	с. Харагун, ул. Набережная, д. 1	Схема № 59	
2.20	Участковая больница	с. Харагун, ул. Больничная, д. 14	Схема № 60	
2.21	ГУЗ «Хилокская ЦРБ» Фельдшерский пункт с. Хилогосон	с. Хилогосон, ул. Школьная, д. 1/4	Схема № 61	
2.22	ГУЗ «Хилокская ЦРБ» Фельдшерский пункт с. Энгорок	с. Энгорок, ул. , д.	Схема № 62	
3	Спортивные сооружения			
3.1	Муниципальное бюджетное учреждение Клуб "Витязь" (МБУ КЛУБ «Витязь»)	г. Хилок, ул. Вокзальная, д. 1 «а»	Схема № 63	
3.2	Муниципальное бюджетное учреждение Дополнительного Образования "Детско-Юношеская Спортивная Школа" Муниципального Района "Хилокский Район" МБУ ДО «ДЮСШ»	г. Хилок, ул. Чкалова, д. 31	Схема № 64	
4	Объекты военного назначения			
4.1	Военный комиссариат Хилокского района, Забайкальского края (здание 1)	г. Хилок, ул. Дзержинского, д. 17	Схема № 65	
4.2	Военный комиссариат Хилокского района, Забайкальского края (здание 2)	г. Хилок, ул. Дзержинского, д. 16А	Схема № 66	
4.3	Военный гарнизон Северный	с.Бада, Северный городок	Схема № 67	
5	Вокзалы и аэропорты			
5.1	Железнодорожный вокзал	г. Хилок, ул. Привокзальная,	Схема № 68	
5.2	Железнодорожный вокзал	пгт Могзон, ул Вокзальная, д. 9	Схема № 69	
5.3	Железнодорожный вокзал	с.Бада ул.Привокзальная, 27	Схема № 70	
5.4	Железнодорожный вокзал	с. Гыршелун, ул. Станционная, 16	Схема № 71	
5.5	Железнодорожный вокзал	с.Хушенга, ул.Вокзальная, д. 9	Схема № 72	
5.6	Железнодорожный вокзал	с. Харагун, ул. Вокзальная, д. 15/1	Схема № 73	



ПРИЛОЖЕНИЕ № 2
к решению Совета муниципального
района «Хилокский район» от
«23» 06 2020 года № 25/203

СХЕМЫ

границ прилегающих территорий, на которых не допускается розничная продажа алкогольной продукции и розничная продажа алкогольной продукции при оказании услуг общественного питания, на территории муниципального района «Хилокский район»

СХЕМА № 1 границ прилегающих территорий

Наименование организации, объекта	Место нахождения организации, объекта
Муниципальное бюджетное дошкольное образовательное учреждение детский сад №1 г. Хилок (МБДОУ детский сад № 1)	г. Хилок, ул. Кирова, д. 10

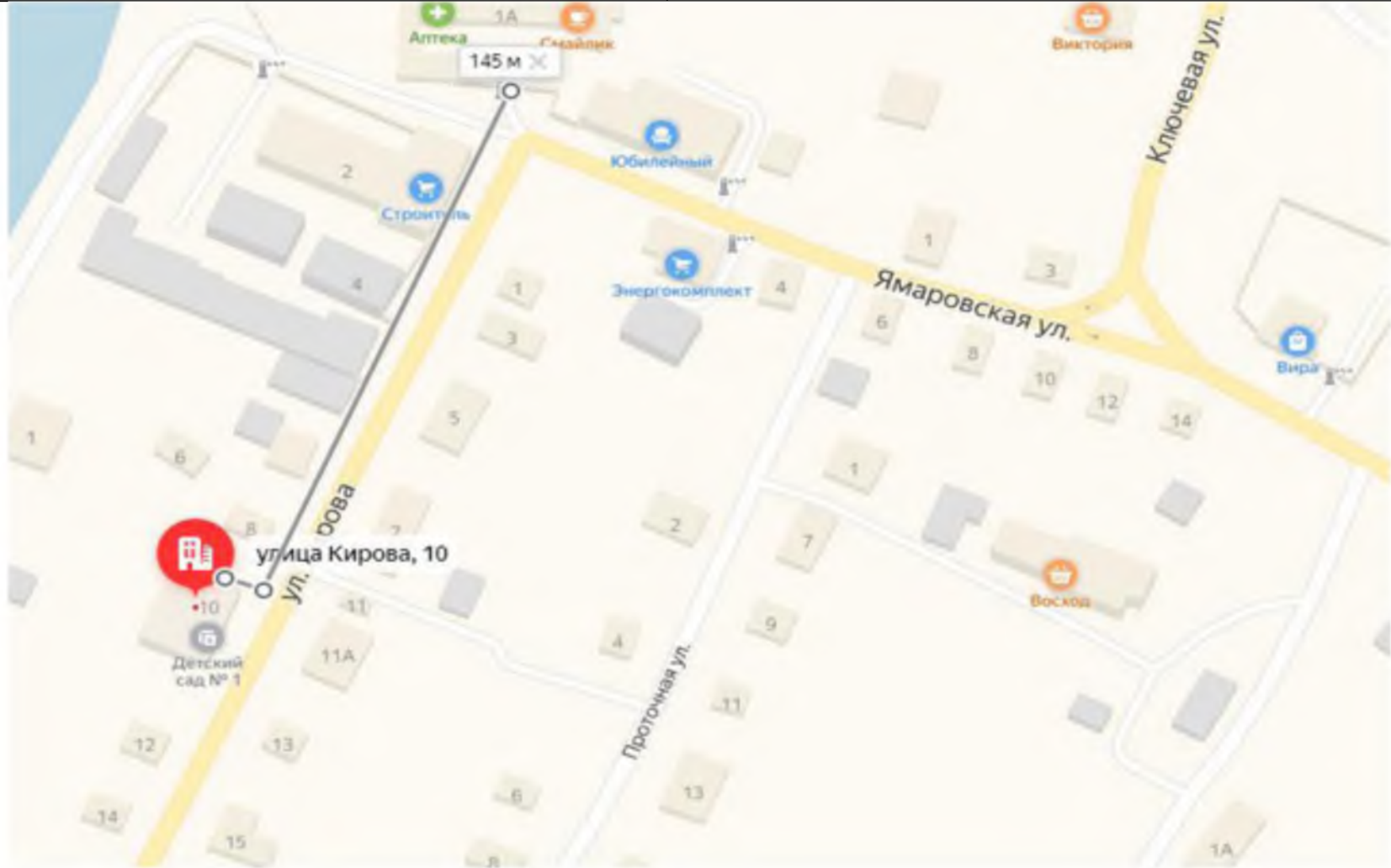


СХЕМА № 2

границ прилегающих территорий

Наименование организации, объекта	Место нахождения организации, объекта
Муниципальное бюджетное Дошкольное Образовательное учреждение Детский Сад № 3 (МБДОУ детский сад № 3 «Звездочка»)	г. Хилок, ул. Калинина, д. 9

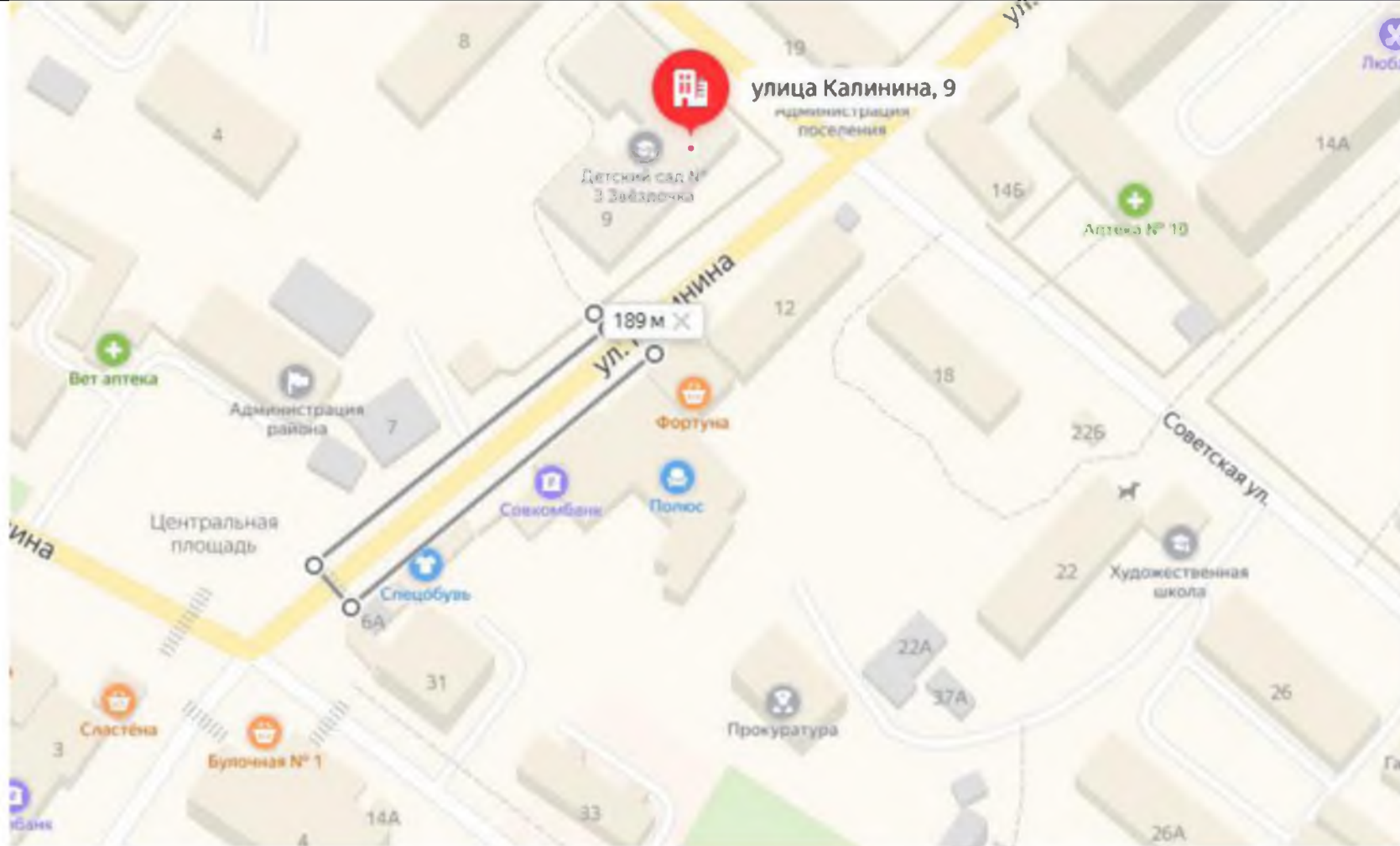


СХЕМА № 3
границ прилегающих территорий

Наименование организации, объекта	Место нахождения организации, объекта
Муниципальное бюджетное дошкольное образовательное учреждение детский сад №4 г. Хилок (МБДОУ детский сад № 4)	г. Хилок, ул. Кирова, д. 30



СХЕМА № 4 границ прилегающих территорий

Наименование организации, объекта	Место нахождения организации, объекта
Муниципальное бюджетное дошкольное образовательное учреждение детский сад № 5 "Золотой ключик" г. Хилок (МБДОУ детский сад № 5 «Золотой ключик»)	г. Хилок, ул. Советская, д. 31

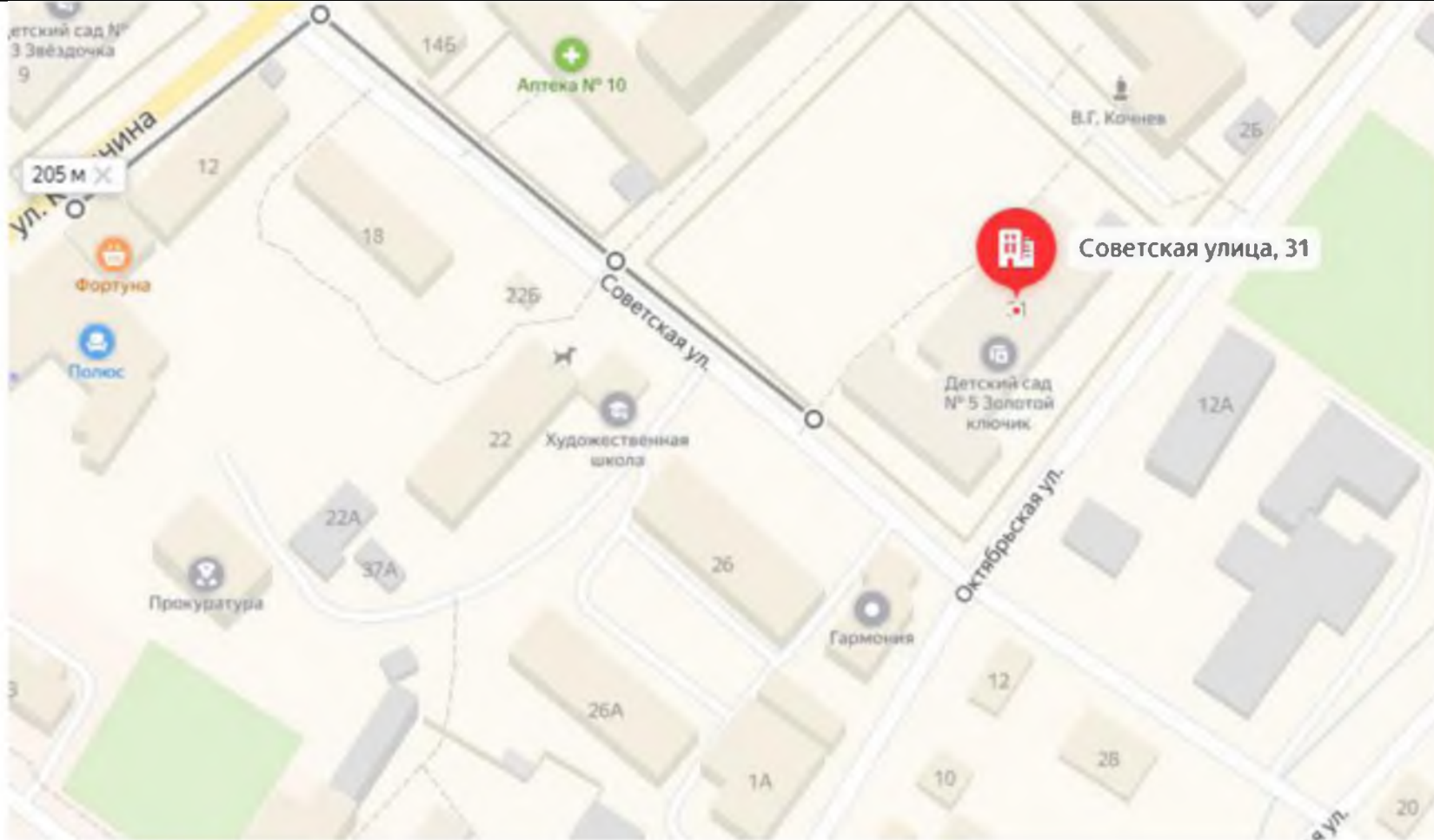


СХЕМА № 5
границ прилегающих территорий

Наименование организации, объекта	Место нахождения организации, объекта
Муниципальное бюджетное дошкольное образовательное учреждение детский сад № 6 "Родничок" г. Хилок (МБДОУ детский сад № 6 «Родничок»)	г. Хилок, ул. Энгельса, д. 61

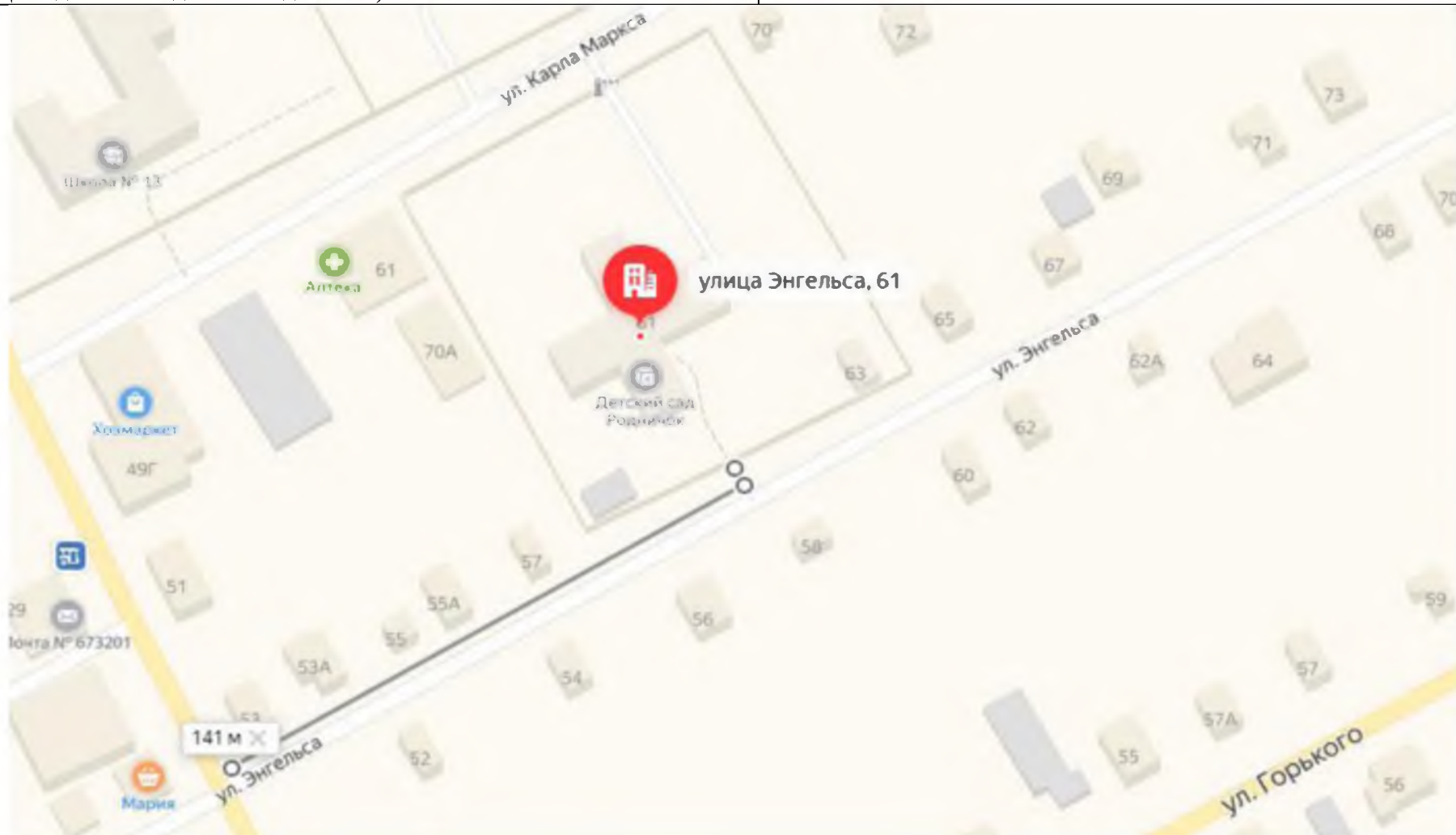


СХЕМА № 6
границ прилегающих территорий

Наименование организации, объекта	Место нахождения организации, объекта
Муниципальное бюджетное общеобразовательное учреждение СОШ № 10 г. Хилок (МБОУ СОШ № 10)	г. Хилок, ул. Калинина, д. 18

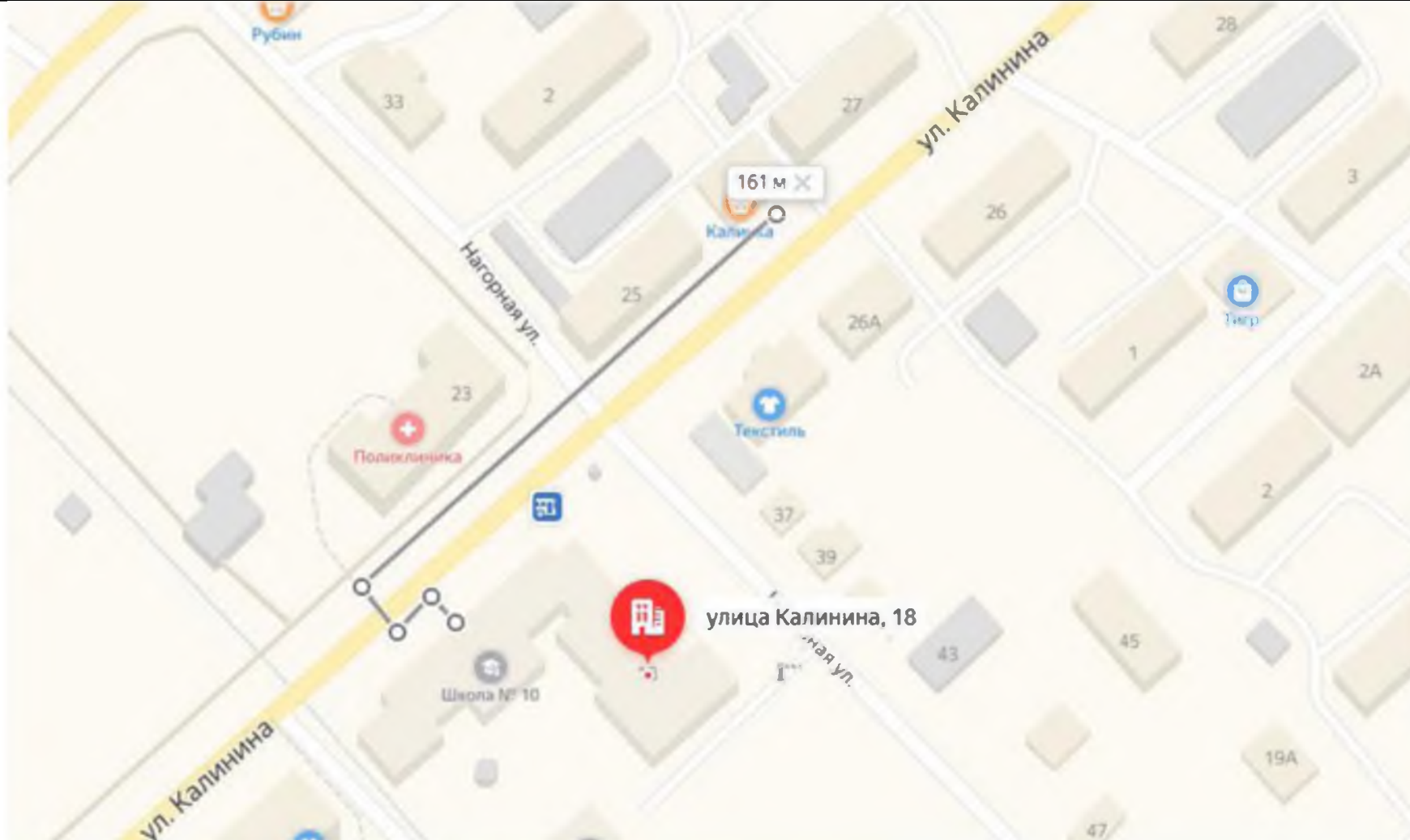


СХЕМА № 7
границ прилегающих территорий

Наименование организации, объекта	Место нахождения организации, объекта
Муниципальное бюджетное Общеобразовательное учреждение Начальная Общеобразовательная Школа № 11 г. Хилок (МБОУ НОШ № 11)	г. Хилок, ул. Ленина, д. 37

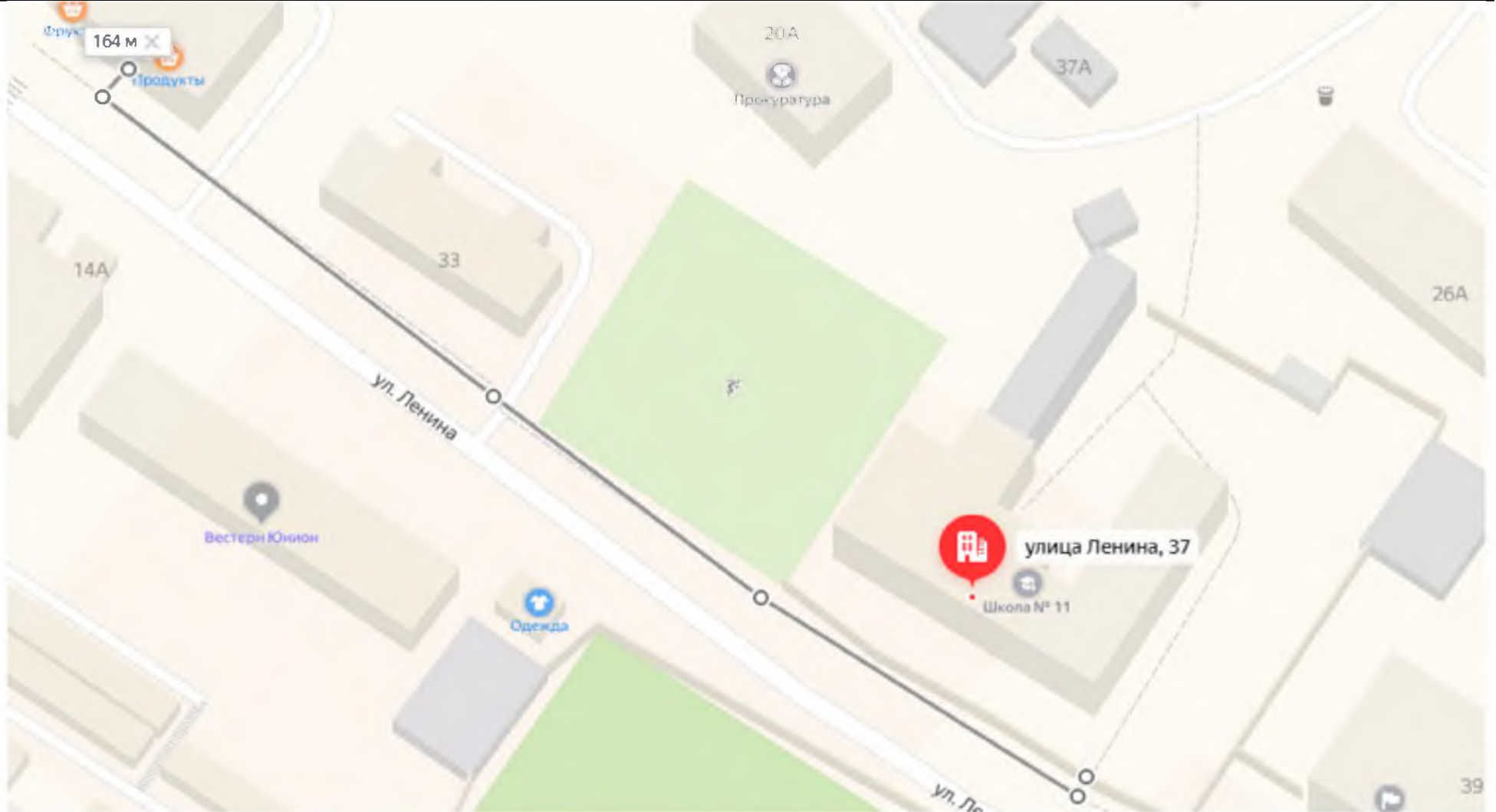


СХЕМА № 8
границ прилегающих территорий

Наименование организации, объекта	Место нахождения организации, объекта
Муниципальное бюджетное Общеобразовательное учреждение Основная Общеобразовательная Школа №12 г. Хилок (МБОУ ООШ № 12)	г. Хилок, ул. Новая, д. 22 «а»

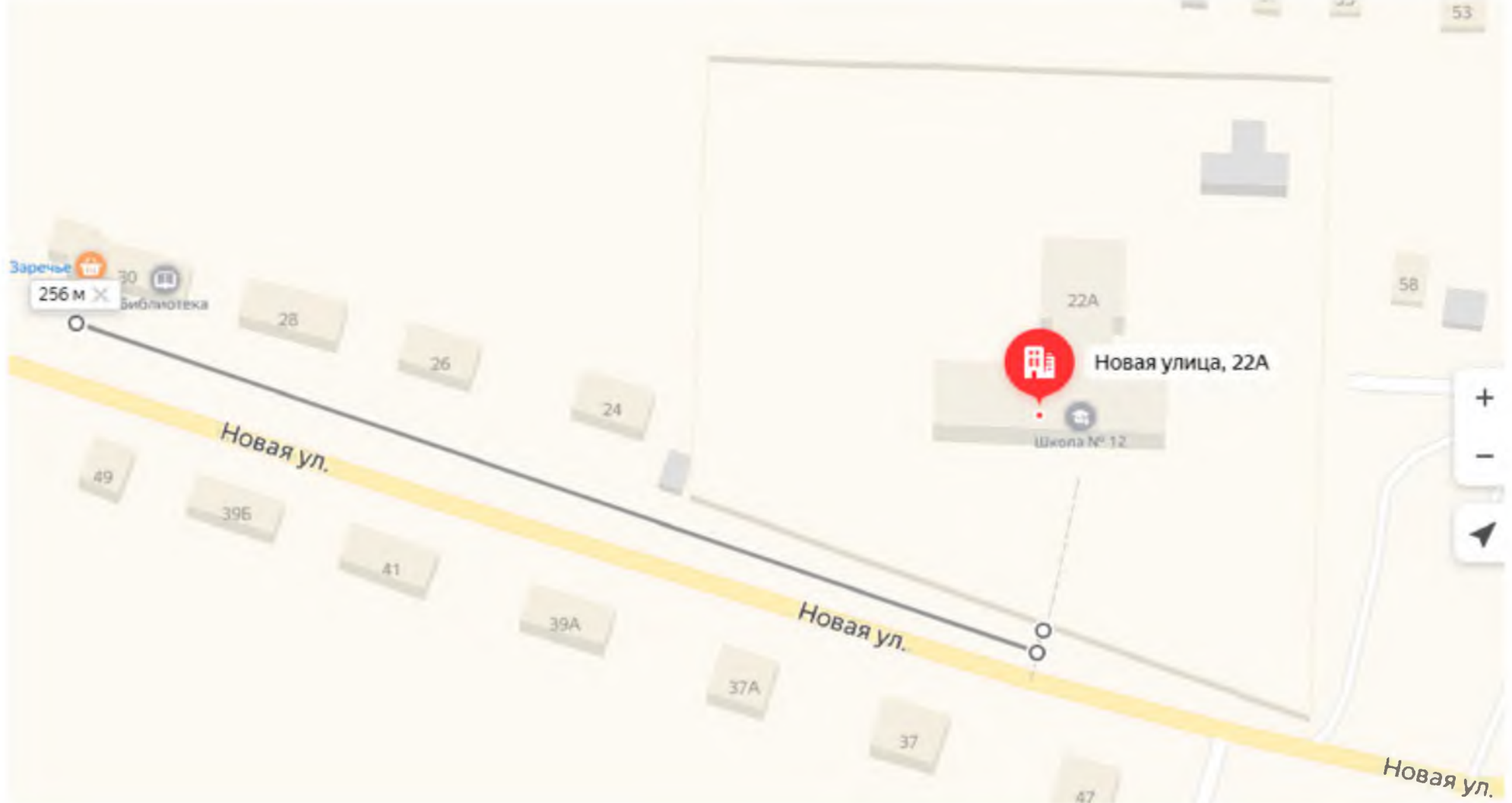


СХЕМА № 9
границ прилегающих территорий

Наименование организации, объекта	Место нахождения организации, объекта
Муниципальное бюджетное общеобразовательное учреждение СОШ №13 г. Хилок (МБОУ СОШ № 13)	г. Хилок, ул. Карла Маркса, д. 75

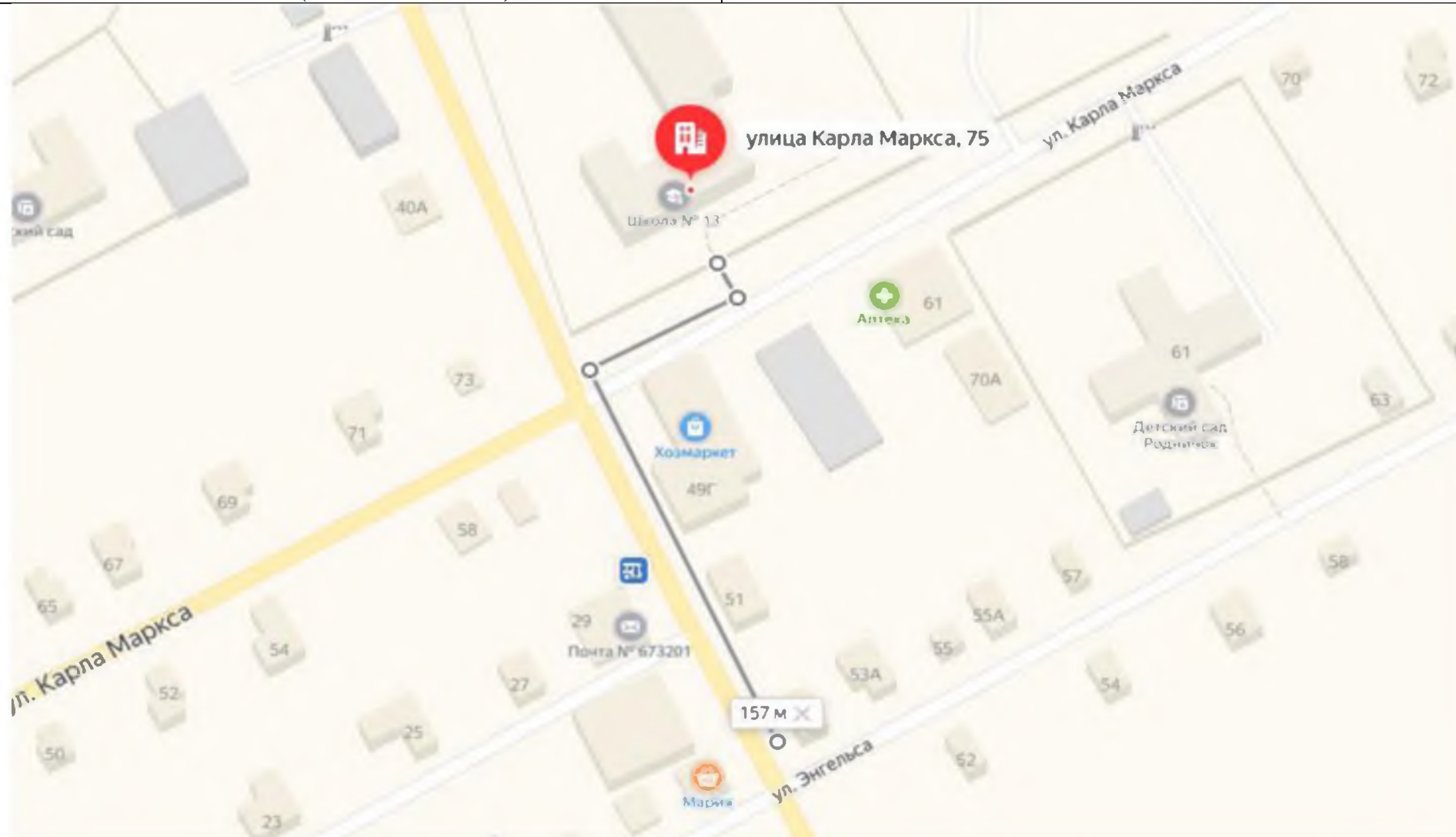


СХЕМА № 10
границ прилегающих территорий

Наименование организации, объекта	Место нахождения организации, объекта
Муниципальное бюджетное учреждение Дополнительного Образования "Детская Музыкальная Школа" Муниципального Района "Хилокский Район" (МБУ ДО «ДМШ»)	г. Хилок, ул. Дзержинского, д. 10

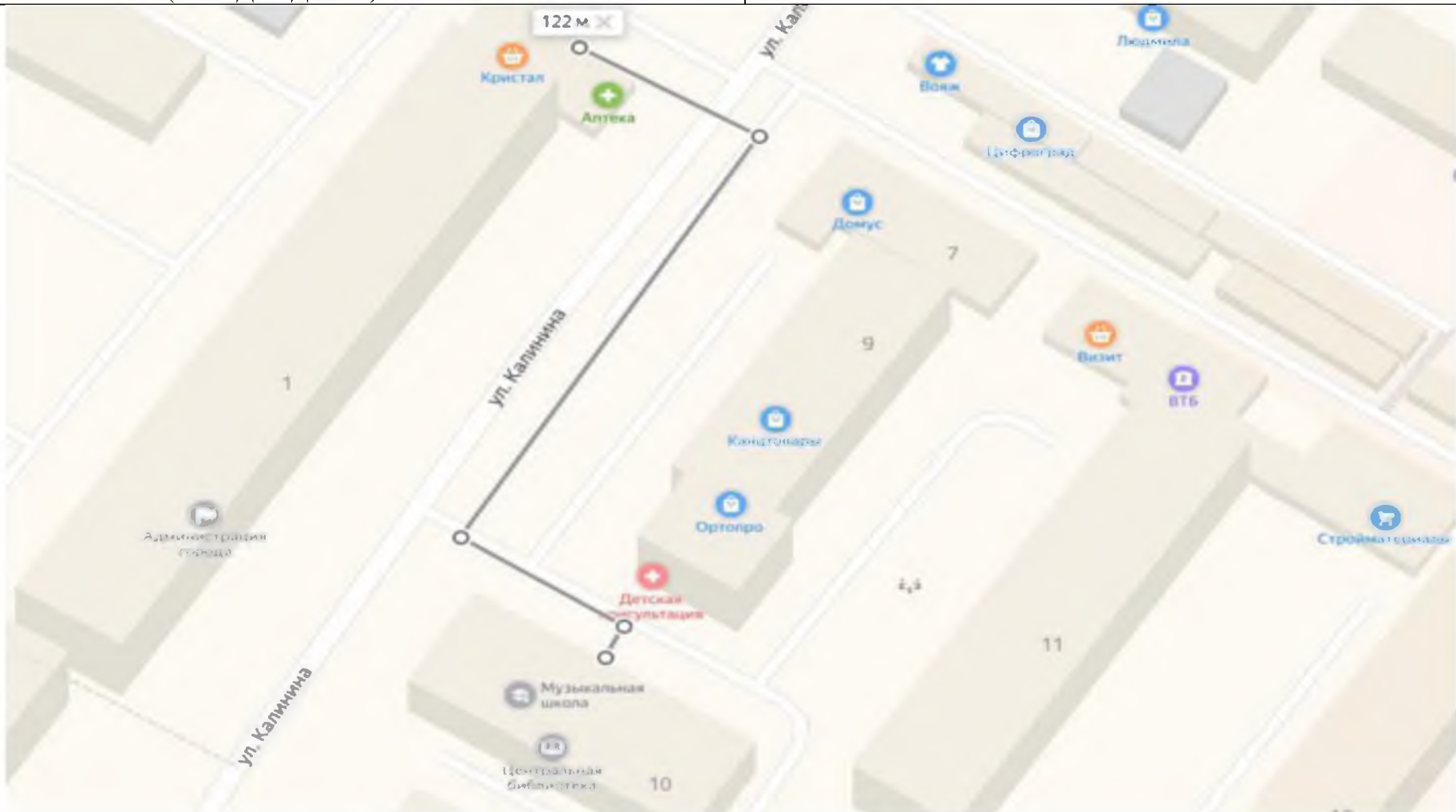


СХЕМА № 11
границ прилегающих территорий

Наименование организации, объекта	Место нахождения организации, объекта
Муниципальное бюджетное учреждение Дополнительного Образования "Хилокская Детская Художественная Школа" (МБУ ДО «Хилокская ДХШ»)	г. Хилок, ул. Советская, д. 24

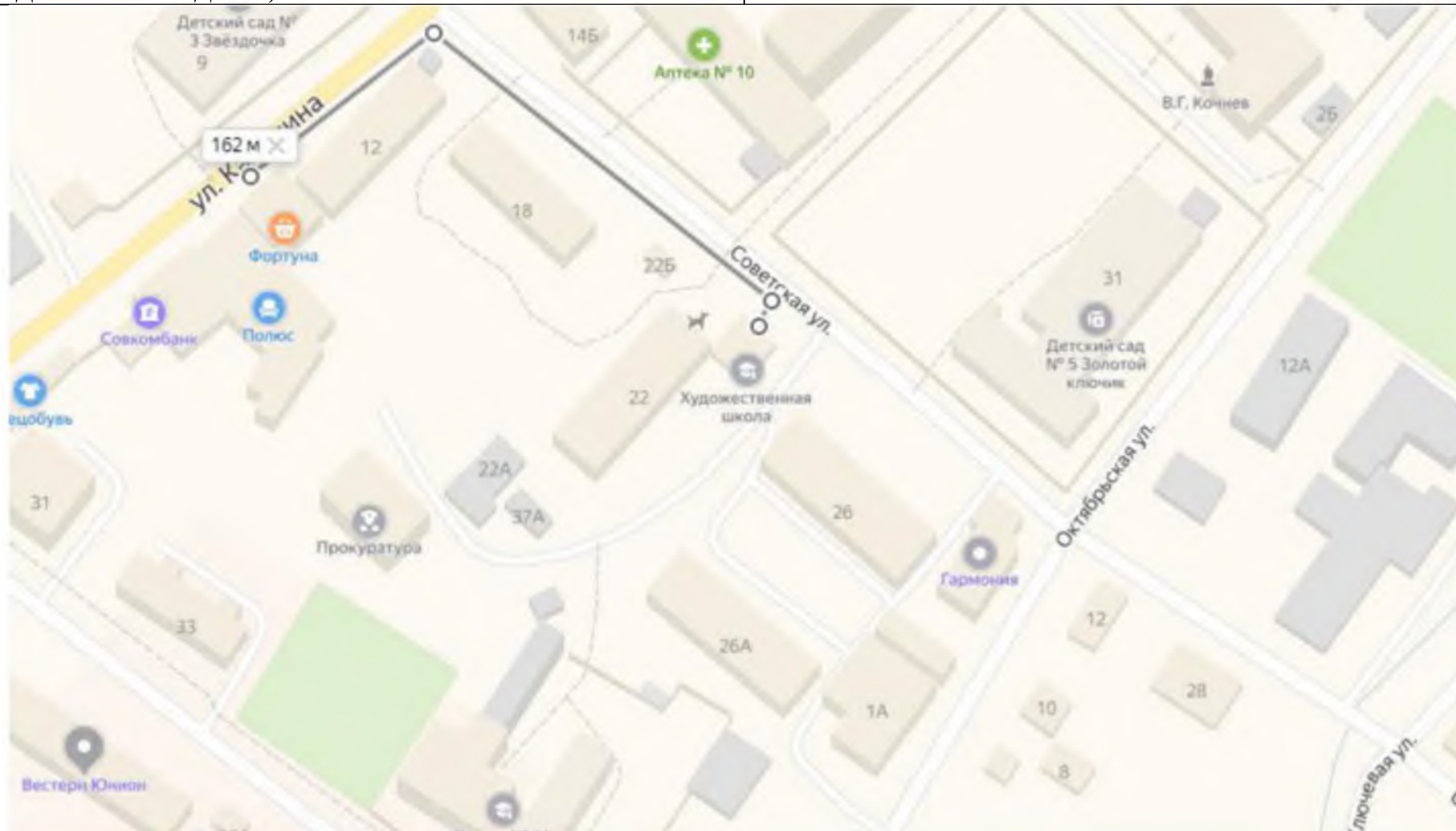


СХЕМА № 12

границ прилегающих территорий

Наименование организации, объекта	Место нахождения организации, объекта
Муниципальное бюджетное учреждение Дополнительного Образования "Хилокская Детская Художественная Школа" (МБУ ДО «Хилокская ДХШ»)	г. Хилок, ул. Советская, д. 21 пом. 1

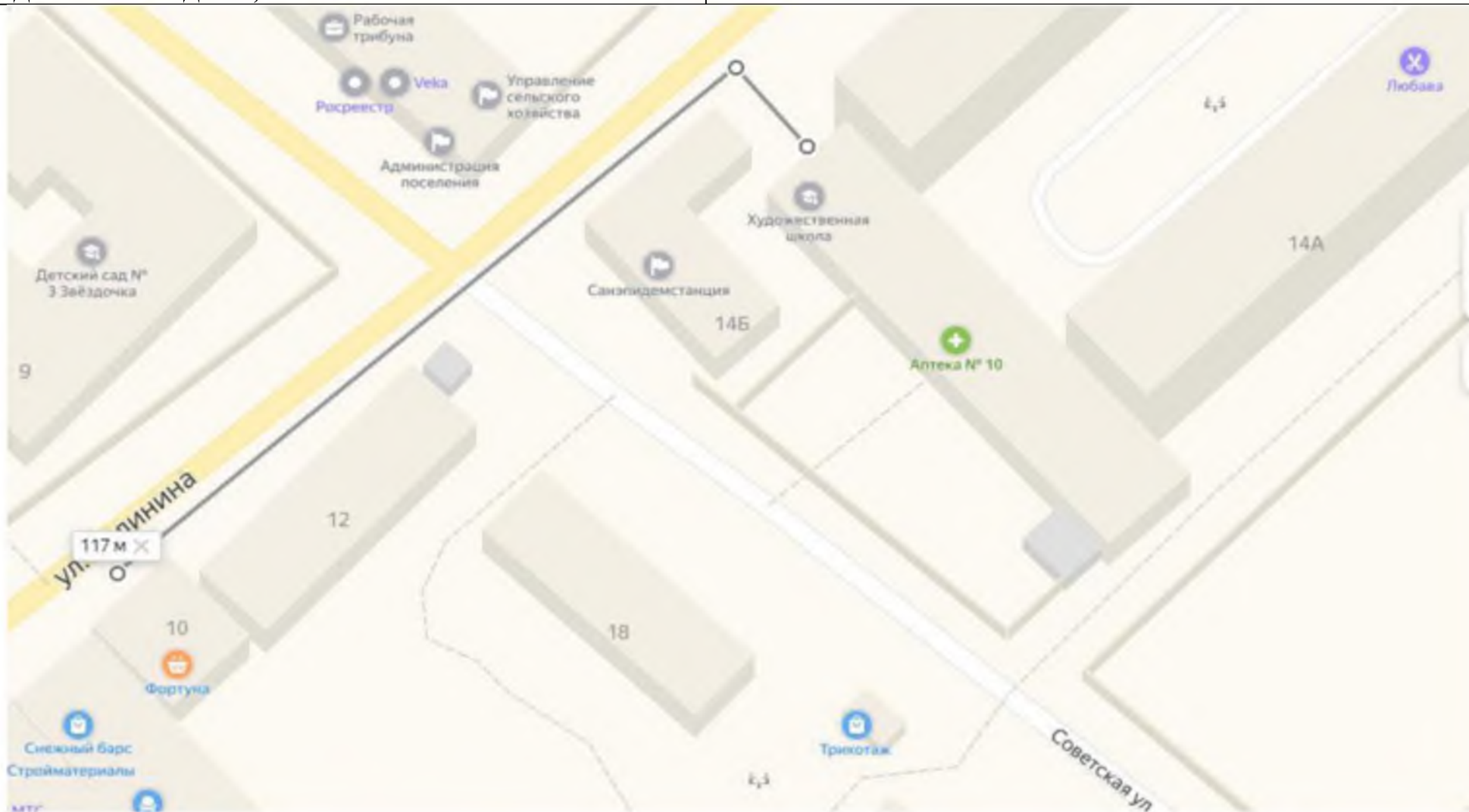


СХЕМА № 13
границ прилегающих территорий

Наименование организации, объекта	Место нахождения организации, объекта
Государственное Профессиональное Образовательное учреждение «Хилокское Железнодорожное Училище» (ГПОУ «ХЖУ»)	г. Хилок, ул. Калинина, д. 16

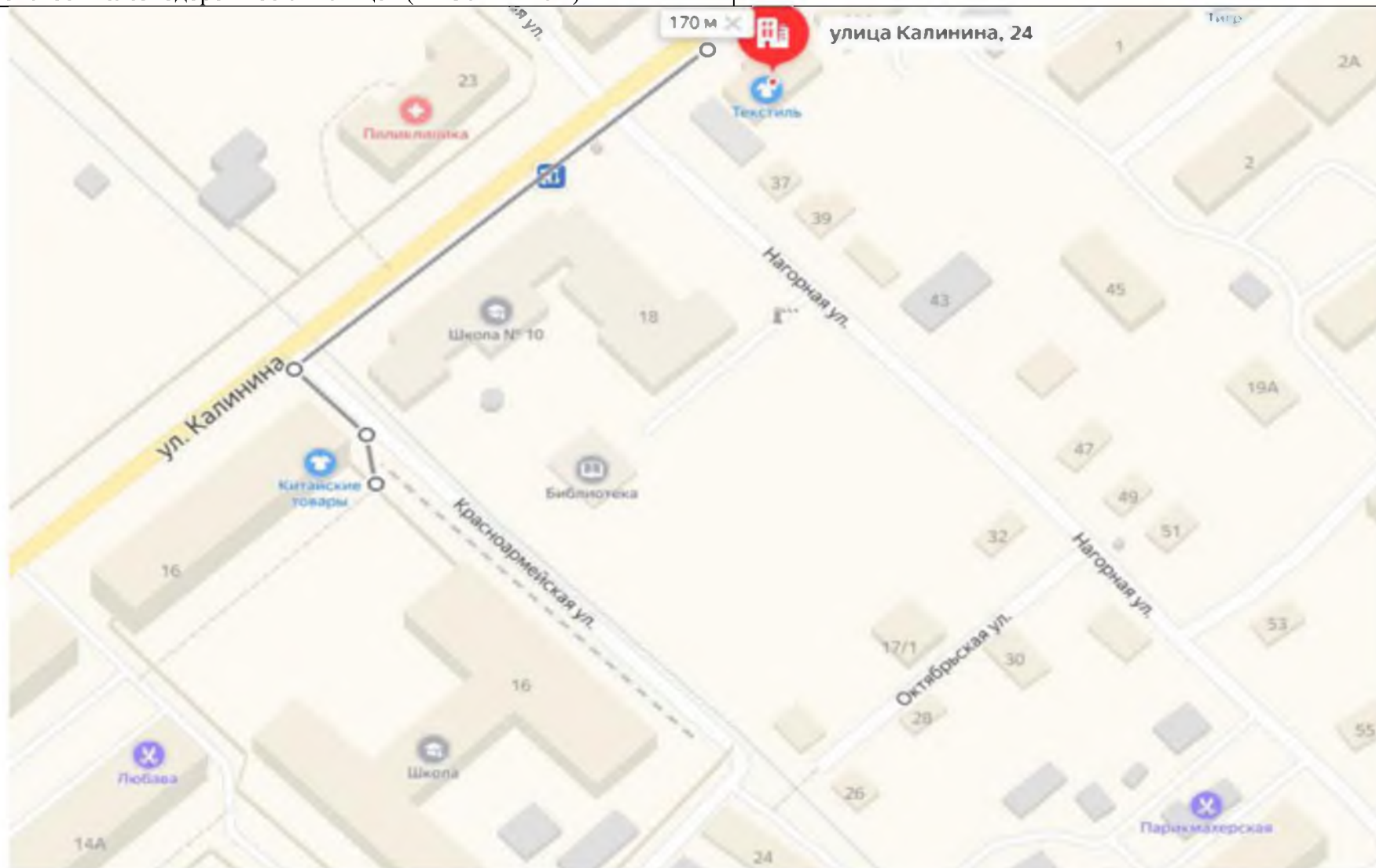


СХЕМА № 14

границ прилегающих территорий

Наименование организации, объекта	Место нахождения организации, объекта
Муниципальное бюджетное учреждение Дополнительного Образования "Центр Детского Творчества "Вдохновение" (МБУДО ЦДТ «Вдохновение»)	г. Хилок, ул. Калинина, д. 9

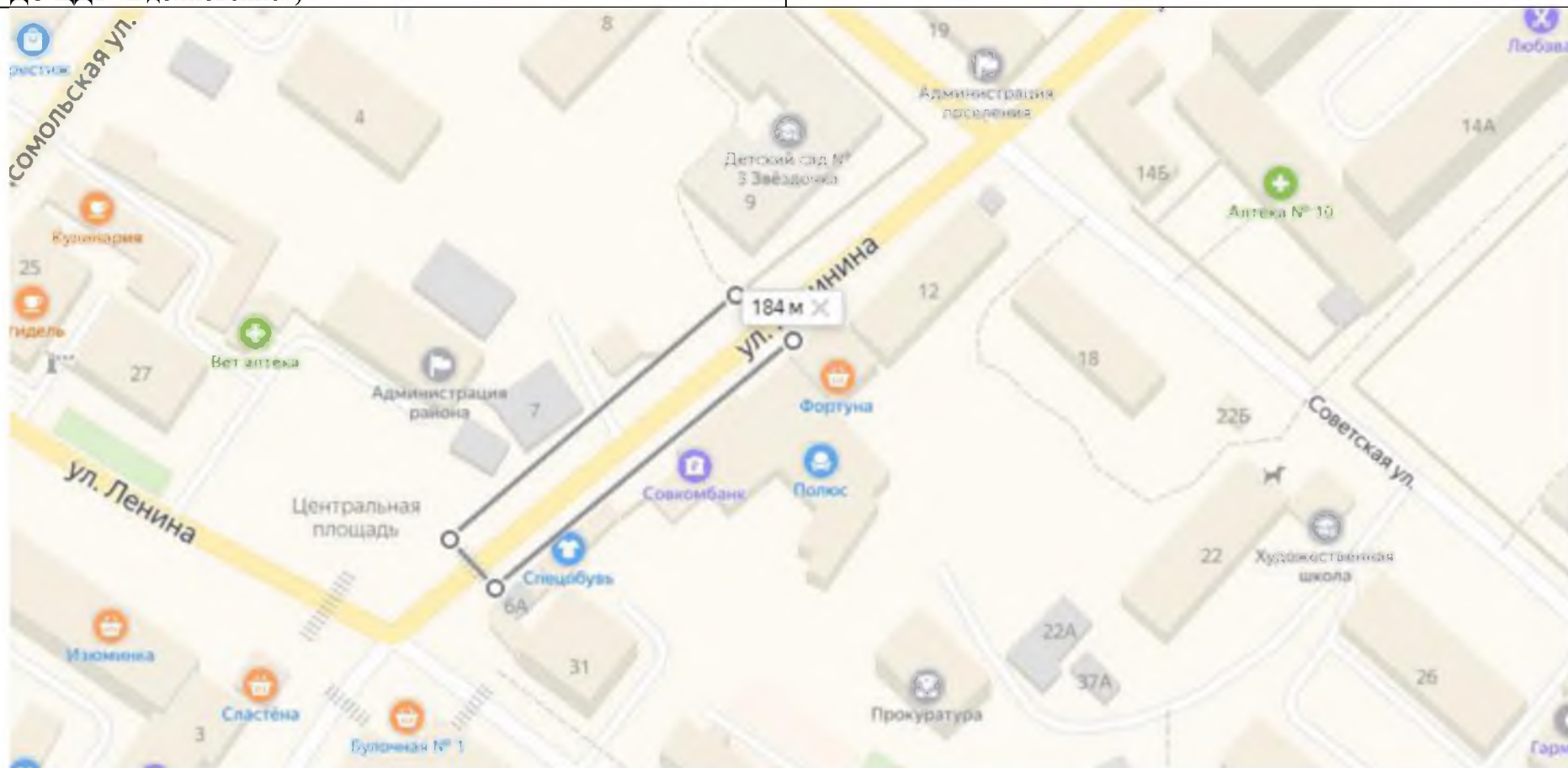


СХЕМА № 15
границ прилегающих территорий

Наименование организации, объекта	Место нахождения организации, объекта
Муниципальное бюджетное Общеобразовательное учреждение СОШ № 23 Пгт Могзон (здание 1 и 2)	пгт Могзон, ул Профсоюзная, д. 54

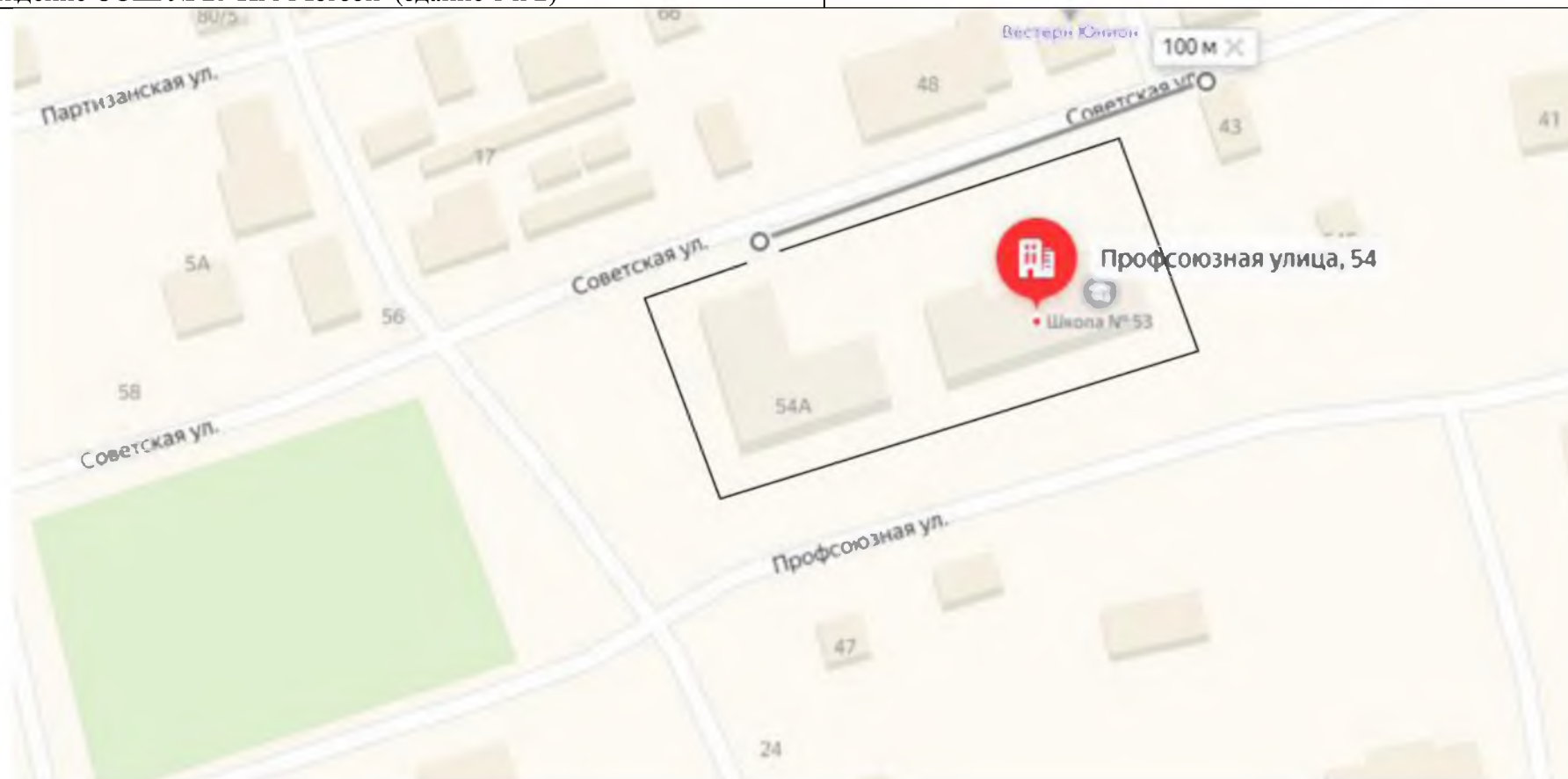


СХЕМА № 16
границ прилегающих территорий

Наименование организации, объекта	Место нахождения организации, объекта
Муниципальное бюджетное общеобразовательное учреждение СОШ № 23 пгт Могзон	пгт Могзон, ул Олега Кошелева, д. 3



СХЕМА № 17
границ прилегающих территорий

Наименование организации, объекта	Место нахождения организации, объекта
Муниципальное бюджетное дошкольное образовательное учреждение детский сад "Родничок"	пгт Могзон, ул Чкалова, д. 20



СХЕМА № 18
границ прилегающих территорий

Наименование организации, объекта	Место нахождения организации, объекта
Муниципальное бюджетное общеобразовательное учреждение ДО «Хилокская ДХШ» пгт Могзон	пгт Могзон, ул. Профсоюзная , 46



СХЕМА № 19
границ прилегающих территорий

Наименование организации, объекта	Место нахождения организации, объекта
Муниципальное бюджетное общеобразовательное учреждение СОШ №15 с. Бада	с.Бада, ул. Пионерская, д. 43



СХЕМА № 20
границ прилегающих территорий

Наименование организации, объекта	Место нахождения организации, объекта
Муниципальное бюджетное дошкольное образовательное учреждение детский сад № 2 "Светлячок" с. Бада	с.Бада, ул. Советская, д. 43

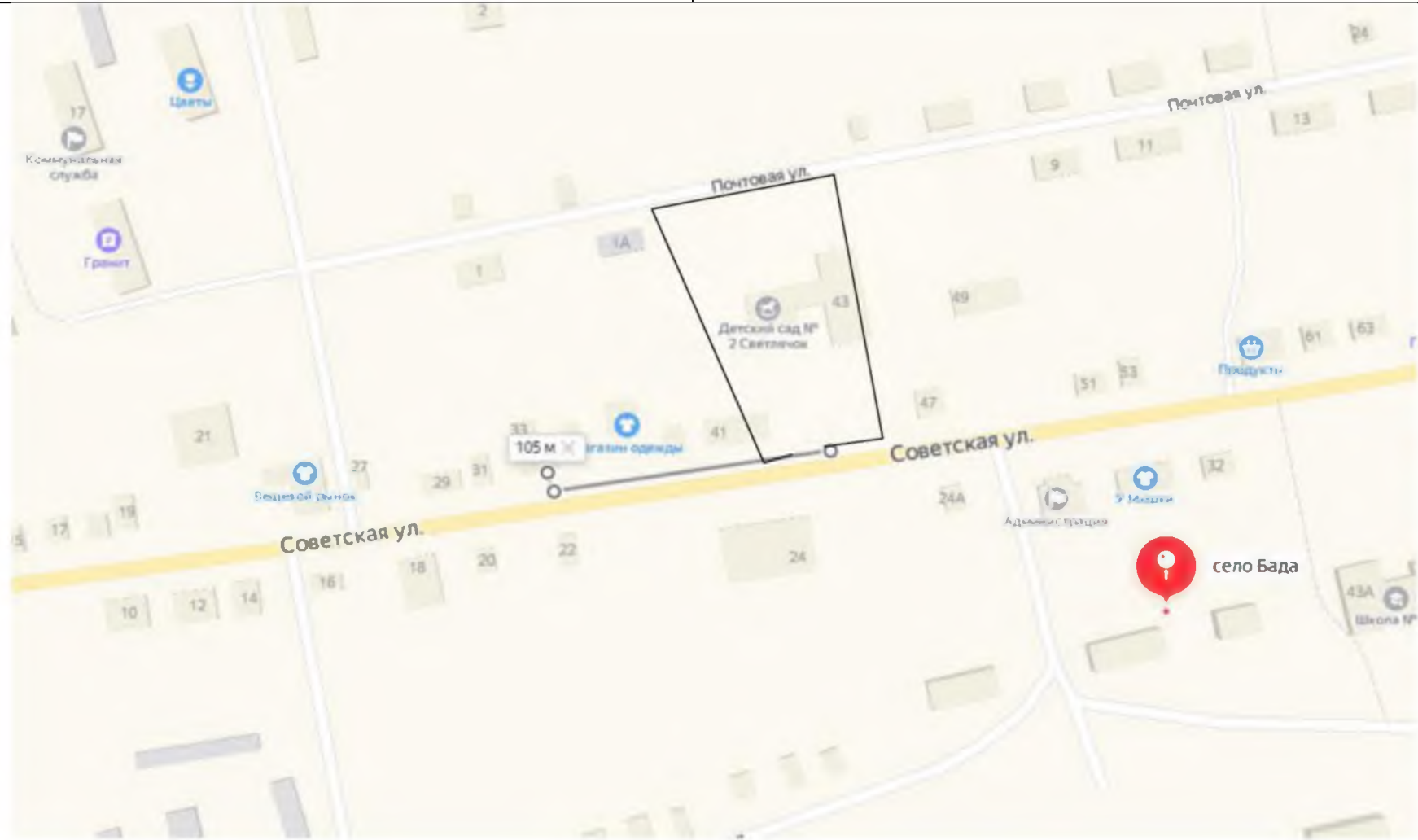


СХЕМА № 21
границ прилегающих территорий

Наименование организации, объекта	Место нахождения организации, объекта
Муниципальное бюджетное образовательное учреждение НОШ с. Зурун	с.Зурун, ул. Центральная, д. 5

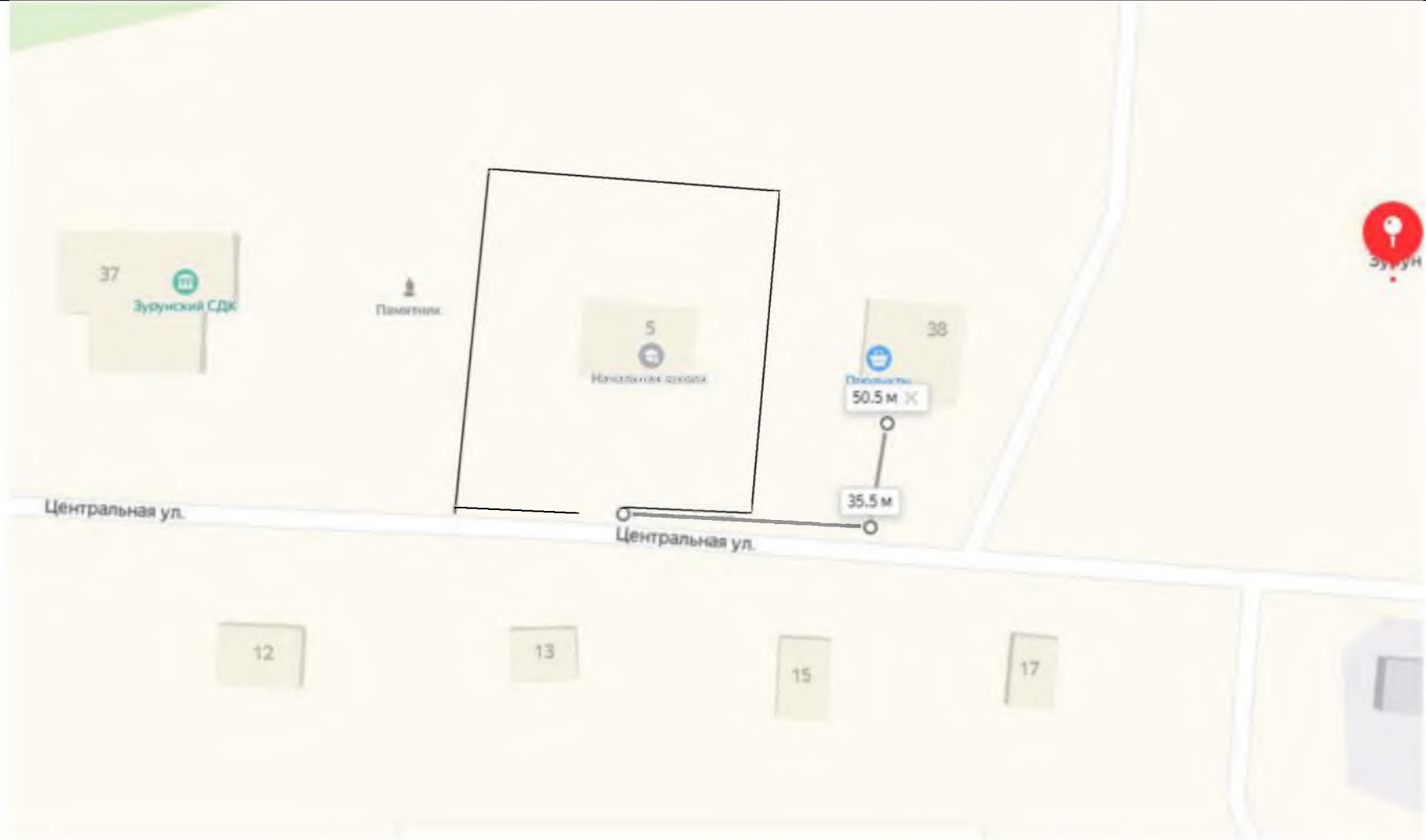


СХЕМА № 22
границ прилегающих территорий

Наименование организации, объекта	Место нахождения организации, объекта
Муниципальное бюджетное общеобразовательное учреждение СОШ № 8 П./СТ. ЖИПХЕГЕН	с.Жипхеген, ул. Таежная, д. 27



СХЕМА № 23
границ прилегающих территорий

Наименование организации, объекта	Место нахождения организации, объекта
Детский сад № 235 ОАО "РЖД"	с.Жипхеген, ул. Таежная, д. 26

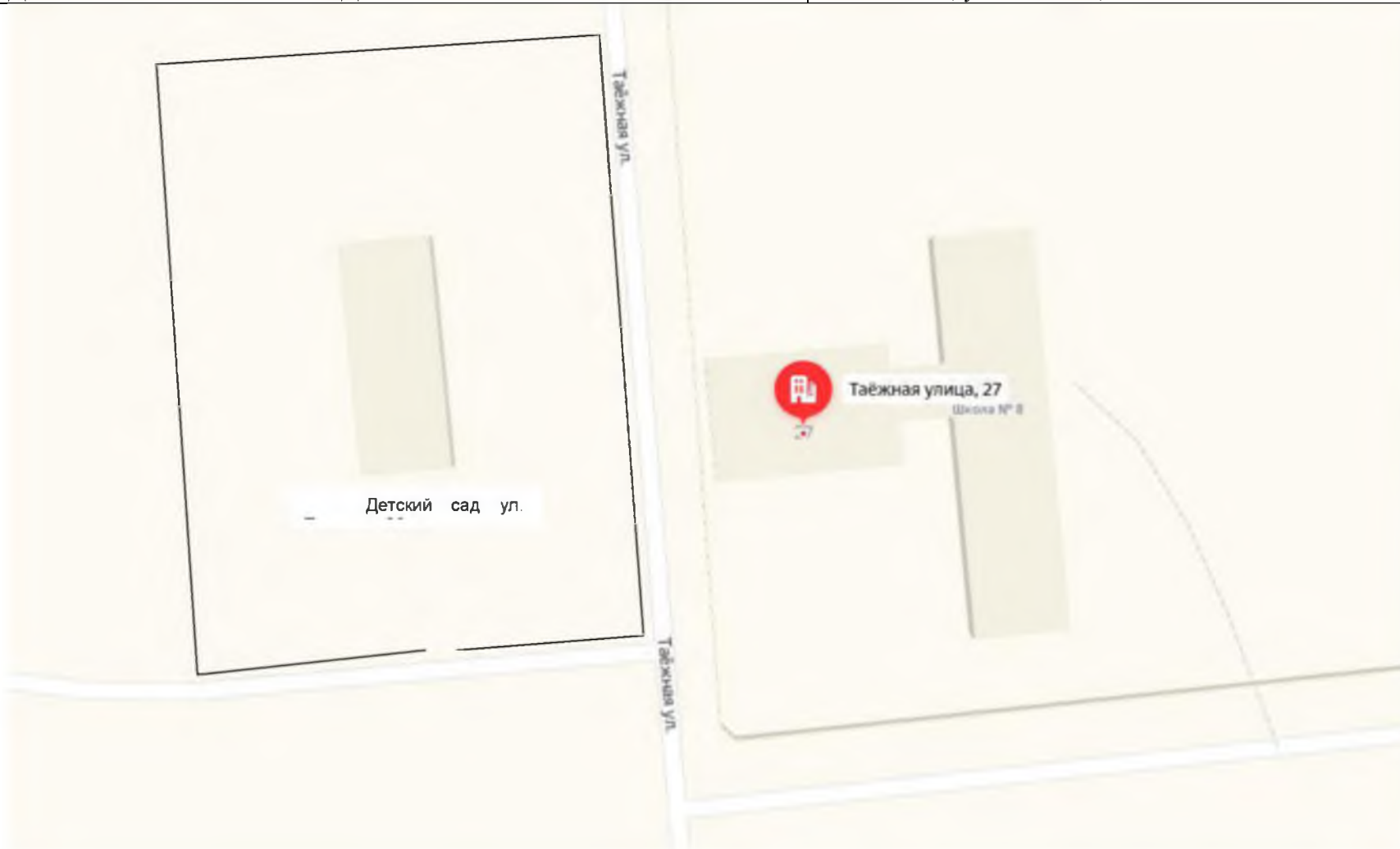


СХЕМА № 24
границ прилегающих территорий

Наименование организации, объекта	Место нахождения организации, объекта
Муниципальное бюджетное образовательное учреждение НОШ № 14	с. Глинка, ул. Школьная, д. 10



СХЕМА № 25
границ прилегающих территорий

Наименование организации, объекта	Место нахождения организации, объекта
Муниципальное образовательное учреждение ООШ № 24	с. Закульта, ул. Школьная, д. 20



СХЕМА № 26
границ прилегающих территорий

Наименование организации, объекта	Место нахождения организации, объекта
Муниципальное образовательное учреждение ООШ № 24 (детский сад)	с. Закульта, ул. Школьная, д. 18

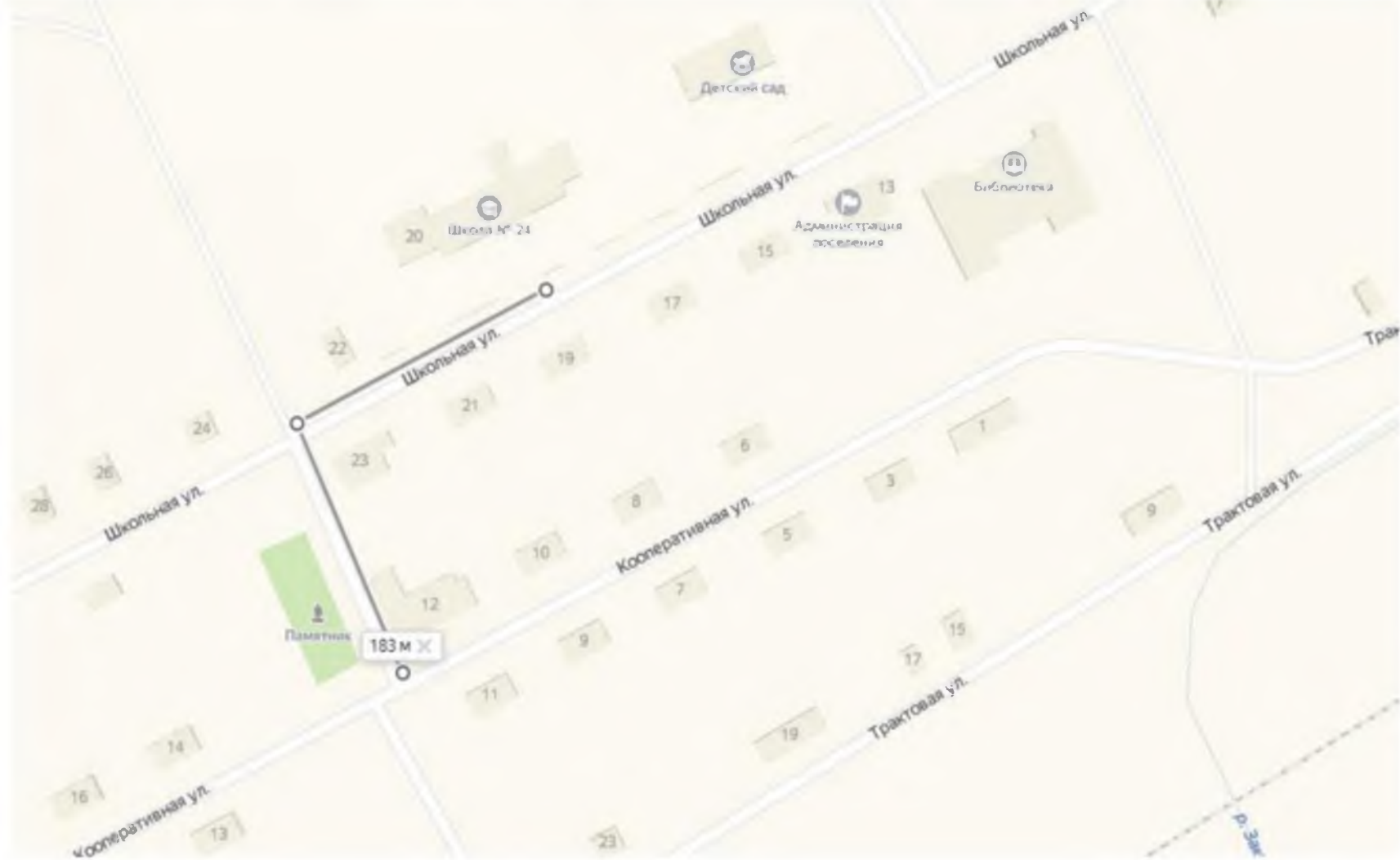


СХЕМА № 27
границ прилегающих территорий

Наименование организации, объекта	Место нахождения организации, объекта
Муниципальное образовательное учреждение НОШ с. Шиля	с. Шиля, ул. Гармаева, д. 27



СХЕМА № 28
границ прилегающих территорий

Наименование организации, объекта	Место нахождения организации, объекта
Муниципальное образовательное учреждение НОШ с. Ушоты	с. Ушоты, ул. Центральная, д. 33



СХЕМА № 29
границ прилегающих территорий

Наименование организации, объекта	Место нахождения организации, объекта
Муниципальное бюджетное дошкольное образовательное учреждение Детский сад «Солнышко»	с. Гыршелун, ул. Нагорная, д. 7

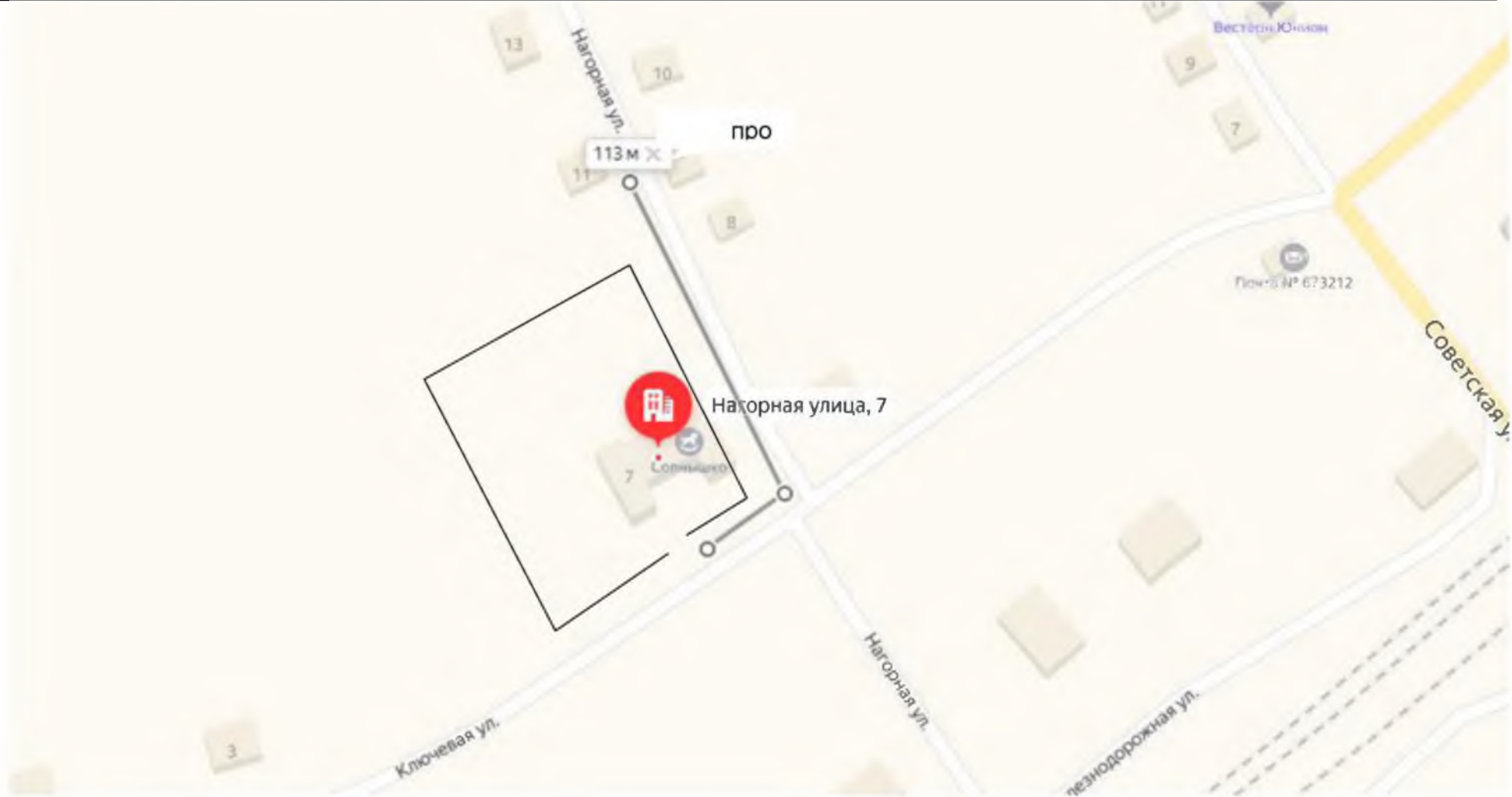


СХЕМА № 30
границ прилегающих территорий

Наименование организации, объекта	Место нахождения организации, объекта
Филиал Муниципальное бюджетное дошкольное образовательное учреждение Детский сад «Солнышко»	с. Линёво Озеро, ул. Комсомольская, д. 8

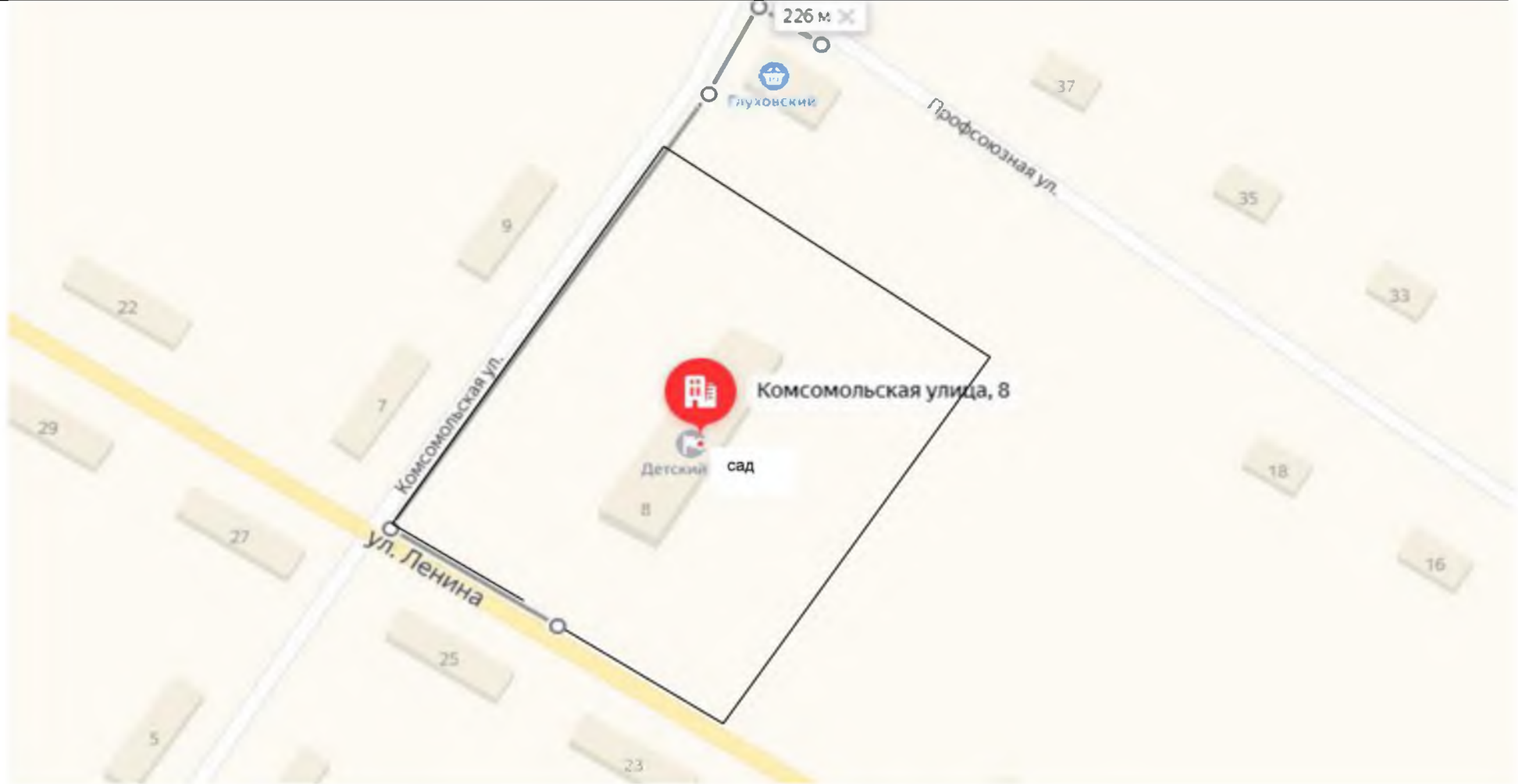


СХЕМА № 31
границ прилегающих территорий

Наименование организации, объекта	Место нахождения организации, объекта
Муниципальное бюджетное образовательное учреждение СОШ № 20 (начальная)	с. Линёво Озеро, ул. Хлуднева, д. 9

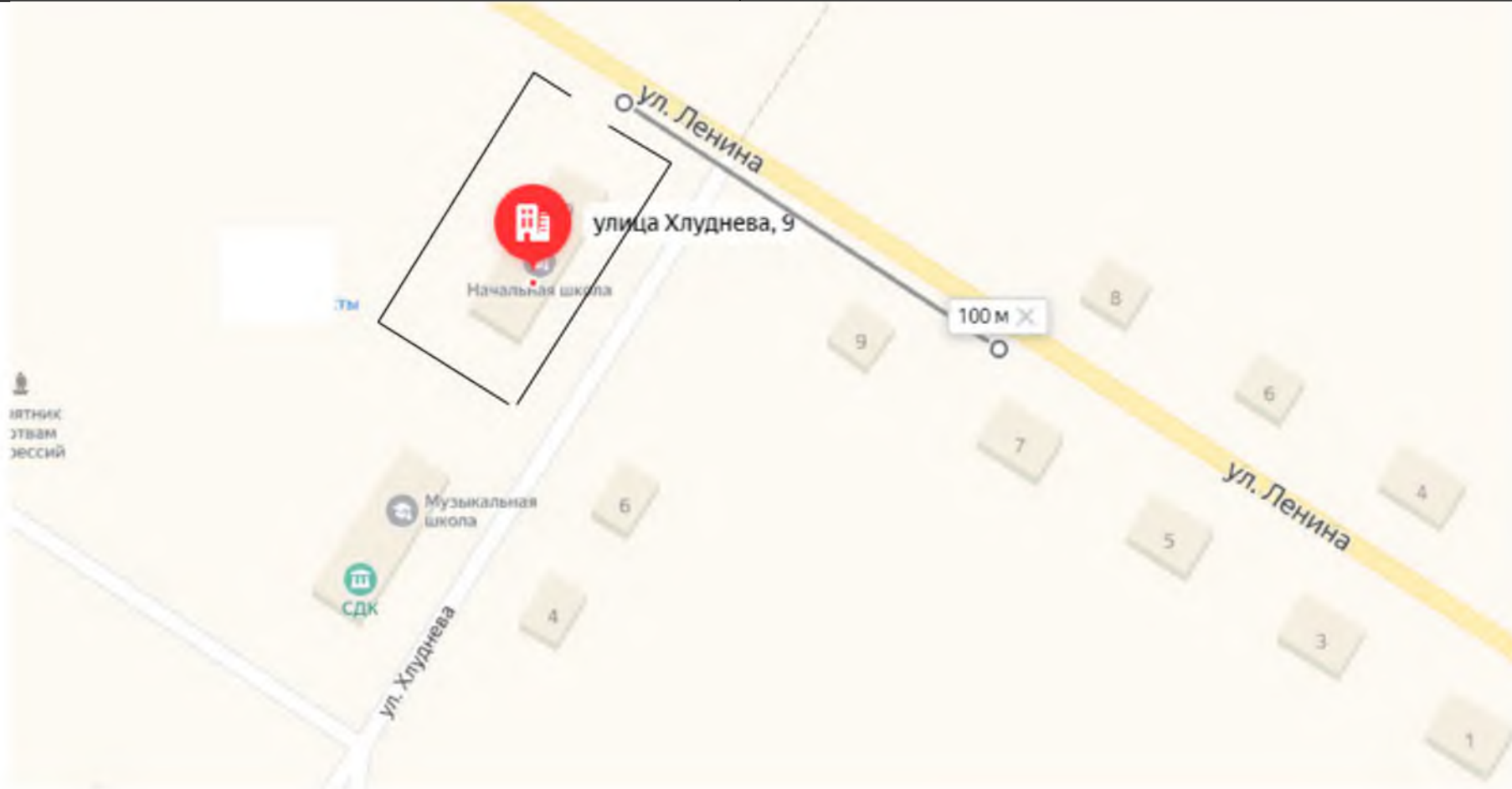


СХЕМА № 32
границ прилегающих территорий

Наименование организации, объекта	Место нахождения организации, объекта
Муниципальное бюджетное образовательное учреждение СОШ № 20	с. Линёво Озеро, ул. Хлуднева, д. 11



СХЕМА № 33
границ прилегающих территорий

Наименование организации, объекта	Место нахождения организации, объекта
Муниципальное бюджетное образовательное учреждение СОШ № 16	с. Гыршелун, ул. Нагорная, д. 19



СХЕМА № 34
границ прилегающих территорий

Наименование организации, объекта	Место нахождения организации, объекта
Муниципальное бюджетное общеобразовательное учреждение СОШ №17 с. Хушенга	с. Хушенга, ул. Школьная, д. 1

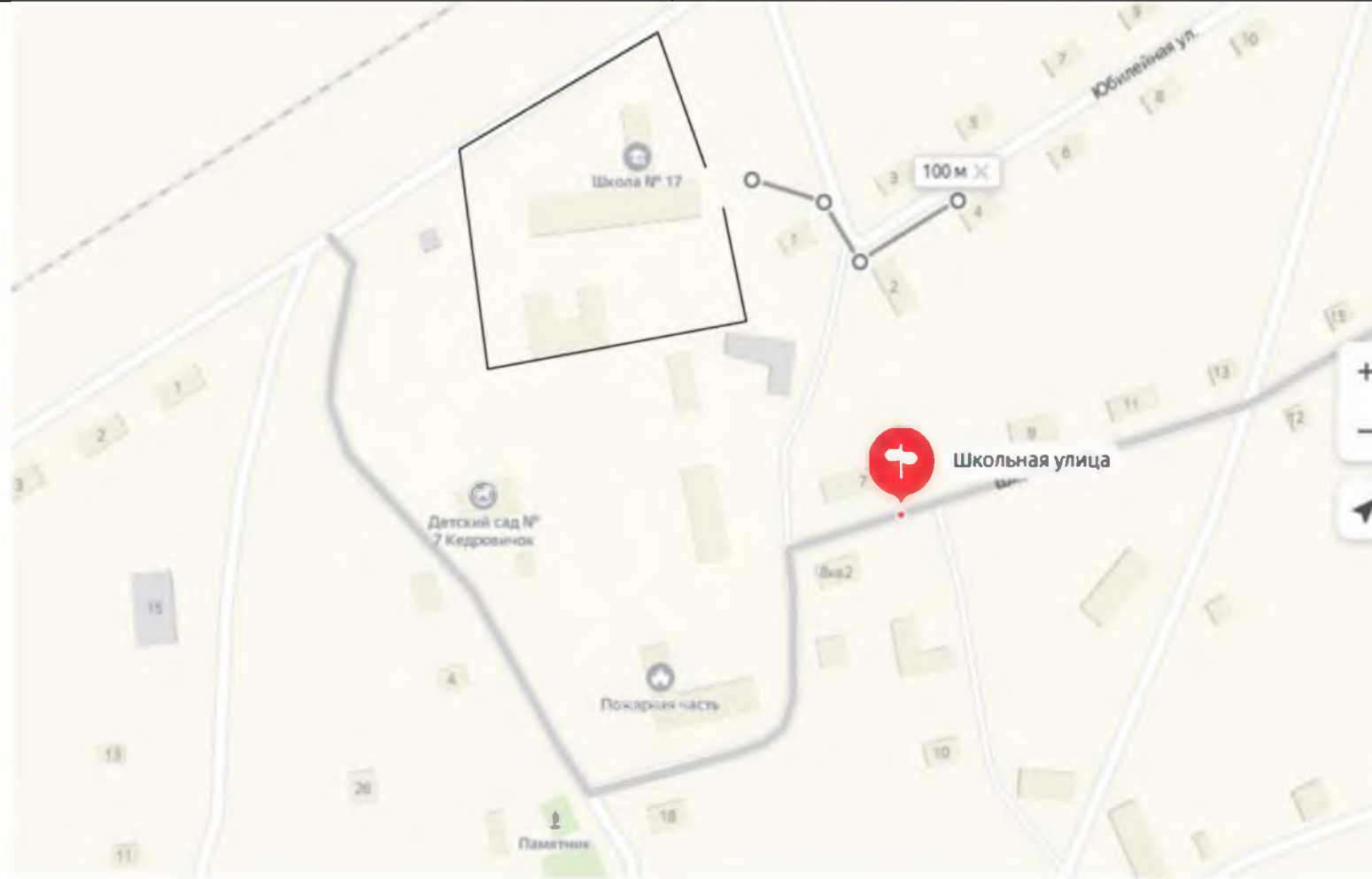


СХЕМА № 35
границ прилегающих территорий

Наименование организации, объекта	Место нахождения организации, объекта
Муниципальное бюджетное дошкольное образовательное учреждение Детский сад № 7	с. Хушенга, ул. Школьная, д. 8

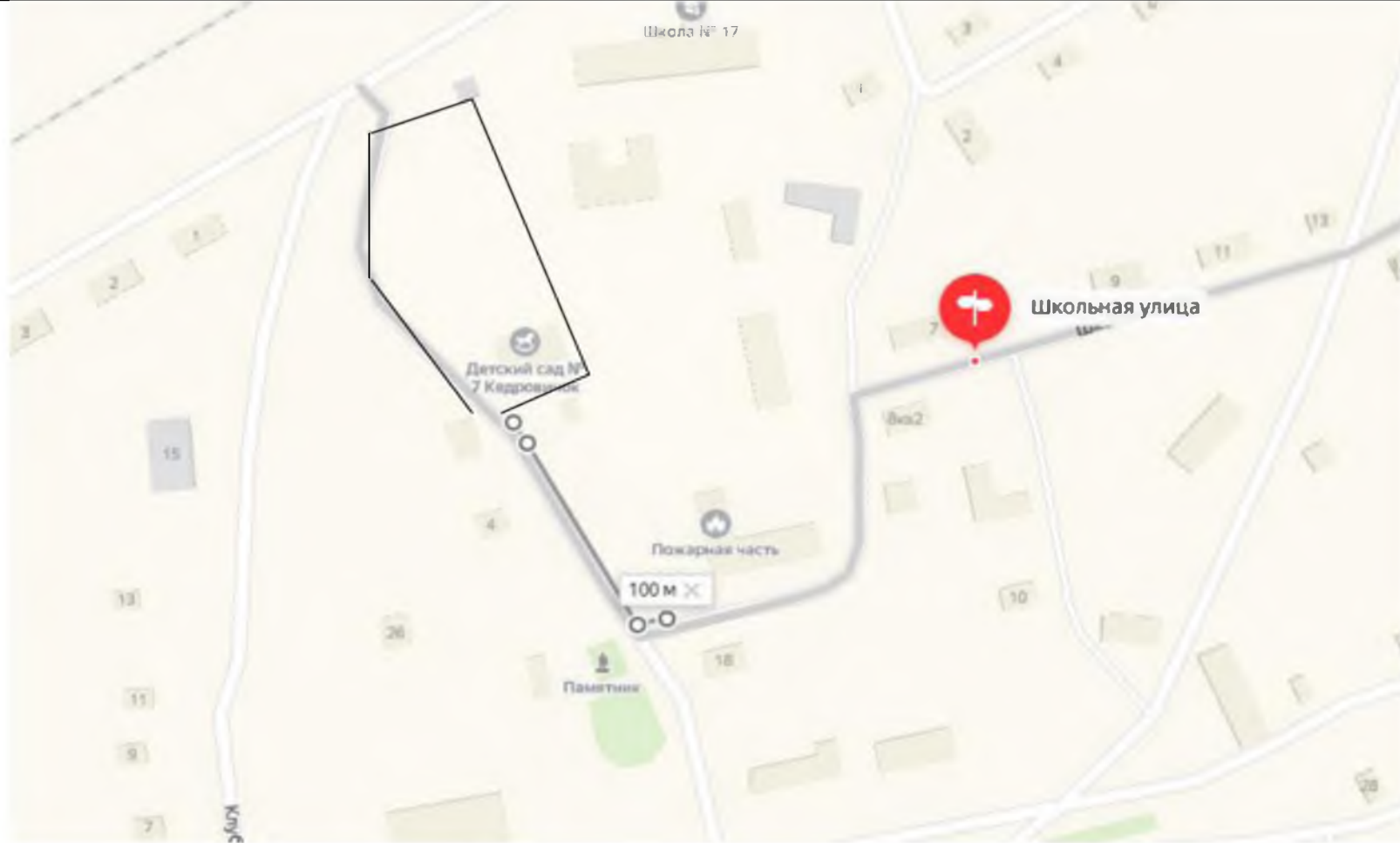


СХЕМА № 36
границ прилегающих территорий

Наименование организации, объекта	Место нахождения организации, объекта
МБОУ НОШ № 26 с.Алентуйка	с. Алентуйка, ул. Школьная, д. 4



СХЕМА № 37
границ прилегающих территорий

Наименование организации, объекта	Место нахождения организации, объекта
Муниципальное бюджетное общеобразовательное учреждение СОШ №18 с. Харагун	с. Харагун, ул. Шоссейная, д. 43



СХЕМА № 38
границ прилегающих территорий

Наименование организации, объекта	Место нахождения организации, объекта
Муниципальное бюджетное дошкольное образовательное учреждение Детский сад № 8 с. Харагун	с. Харагун, ул. Вокзальная, д. 8



СХЕМА № 39
границ прилегающих территорий

Наименование организации, объекта	Место нахождения организации, объекта
Муниципальное бюджетное общеобразовательное учреждение ООШ №6 с. Хилогосон	с. Хилогосон, ул. Школьная, д. 10

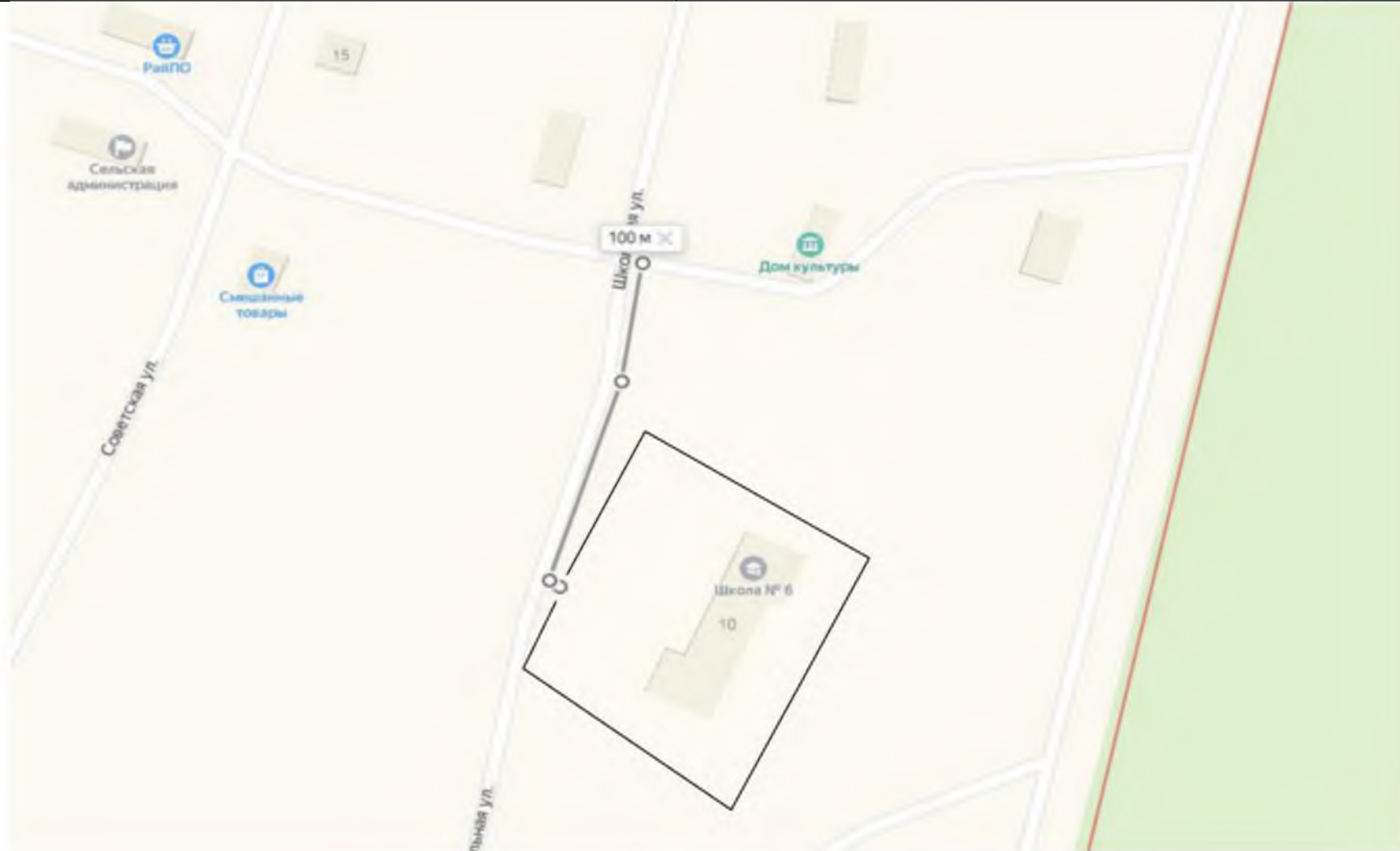


СХЕМА № 40
границ прилегающих территорий

Наименование организации, объекта	Место нахождения организации, объекта
Муниципальное бюджетное образовательное учреждение НОШ № 9 с. Энгорок	с. Энгорок, ул. Совхозная, д. 12

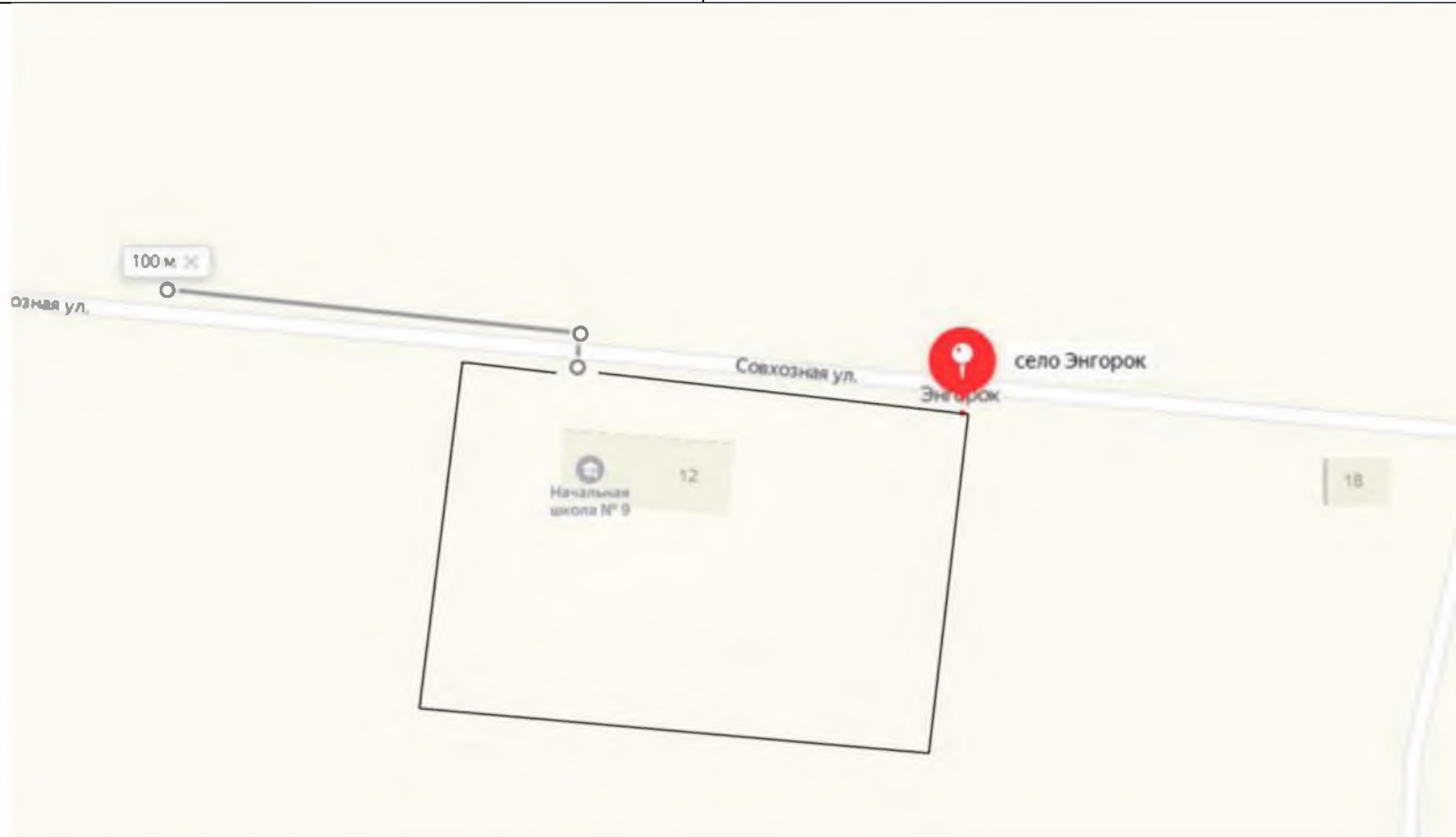


СХЕМА № 41
границ прилегающих территорий

Наименование организации, объекта	Место нахождения организации, объекта
Негосударственное учреждение здравоохранения Узловая поликлиника на станции Хилок открытого акционерного общества "Российские железные дороги" (НУЗ «Узловая поликлиника на ст. Хилок ОАО «РЖД»)	г. Хилок, ул. Калинина, д. 23

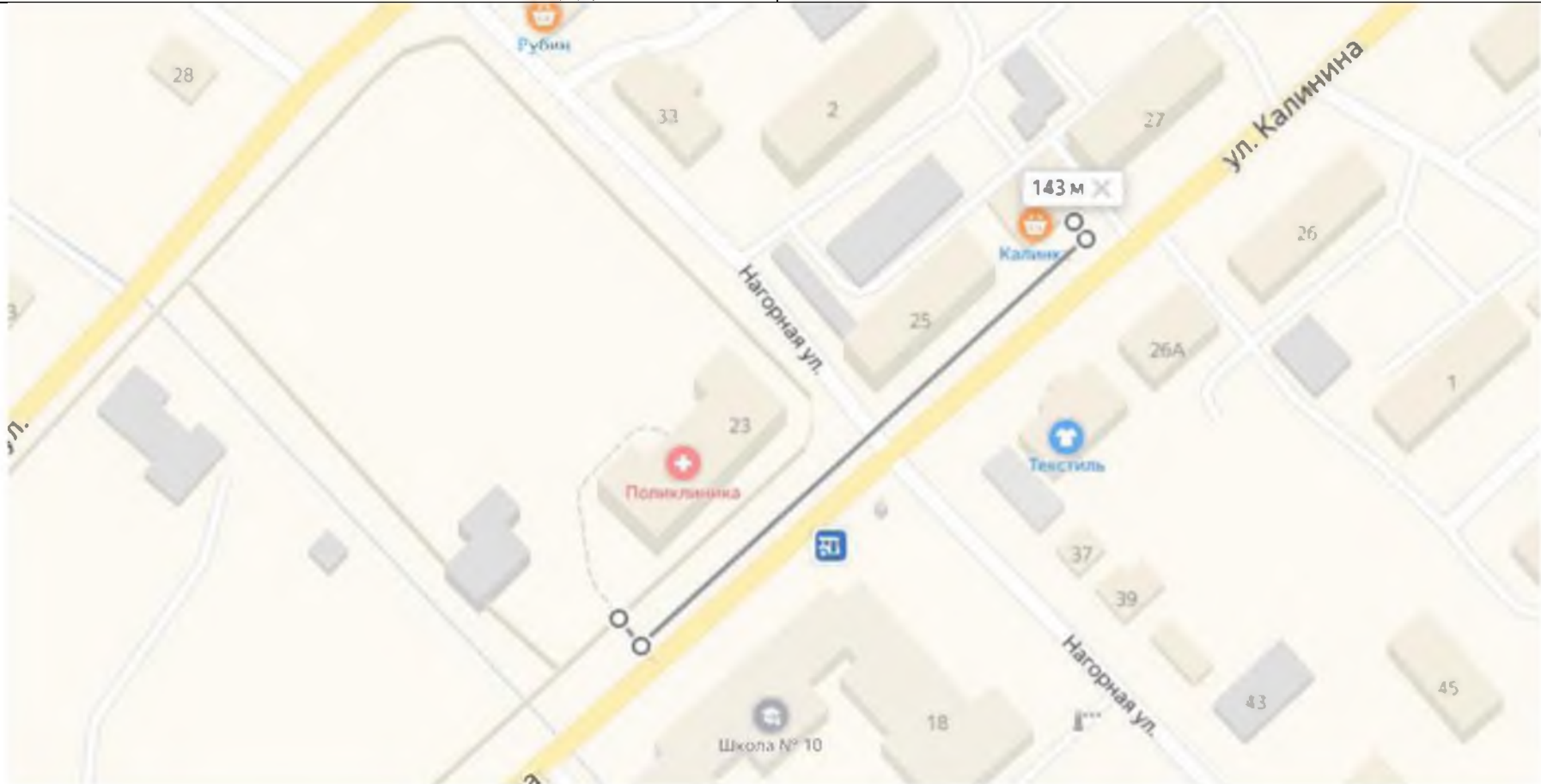


СХЕМА № 42
границ прилегающих территорий

Наименование организации, объекта	Место нахождения организации, объекта
Государственное учреждение здравоохранения «Хилокская центральная районная больница» (ГУЗ «Хилокская ЦРБ»)	г. Хилок, ул. Орджоникидзе, д. 7 «а»

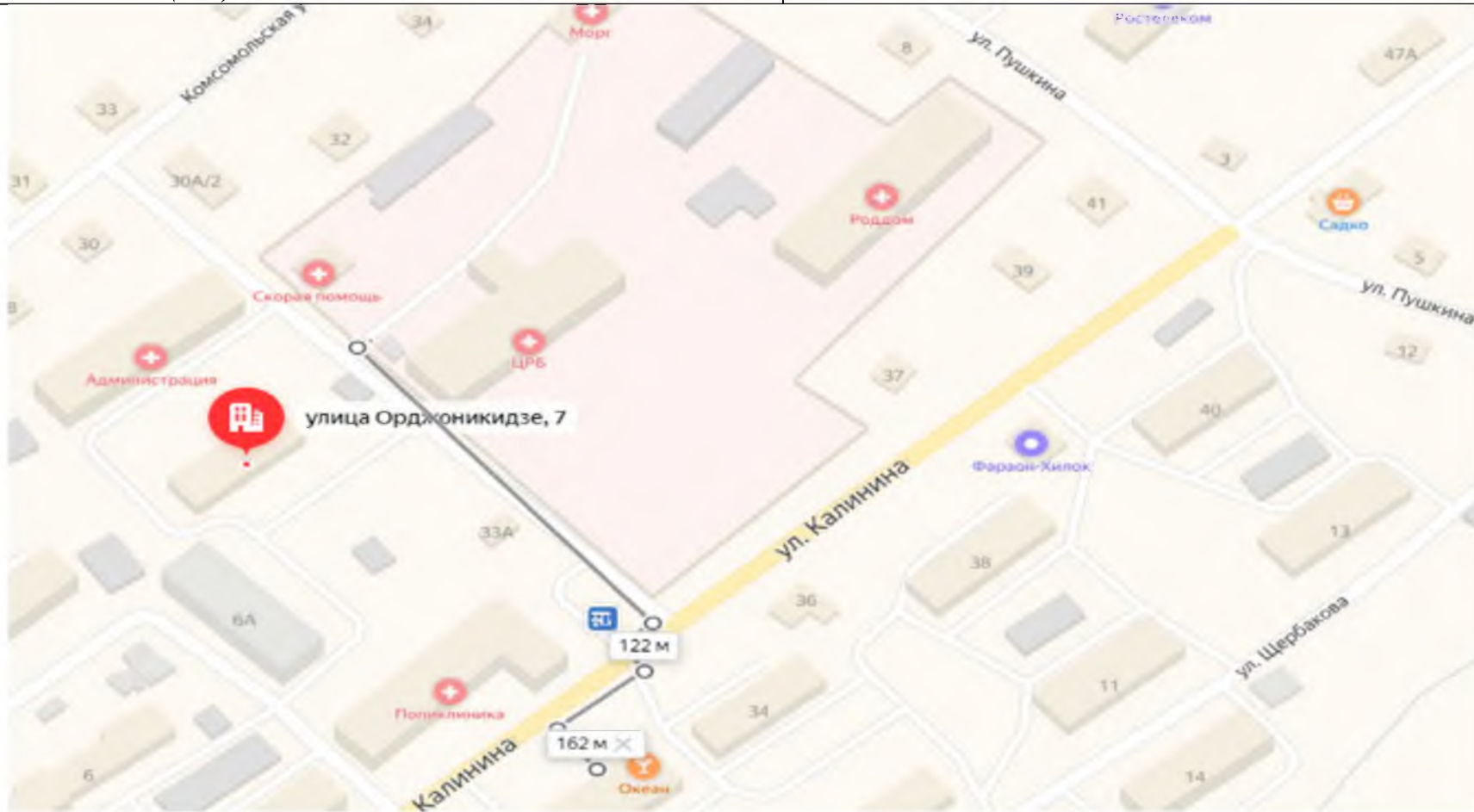


СХЕМА № 43 границ прилегающих территорий

Наименование организации, объекта	Место нахождения организации, объекта
Государственное учреждение здравоохранения центральная районная больница «Станция скорой медицинской помощи» (ГУЗ ЦРБ «Станция скорой медицинской помощи»)	г. Хилок, ул. Орджоникидзе, д. 7 «а»

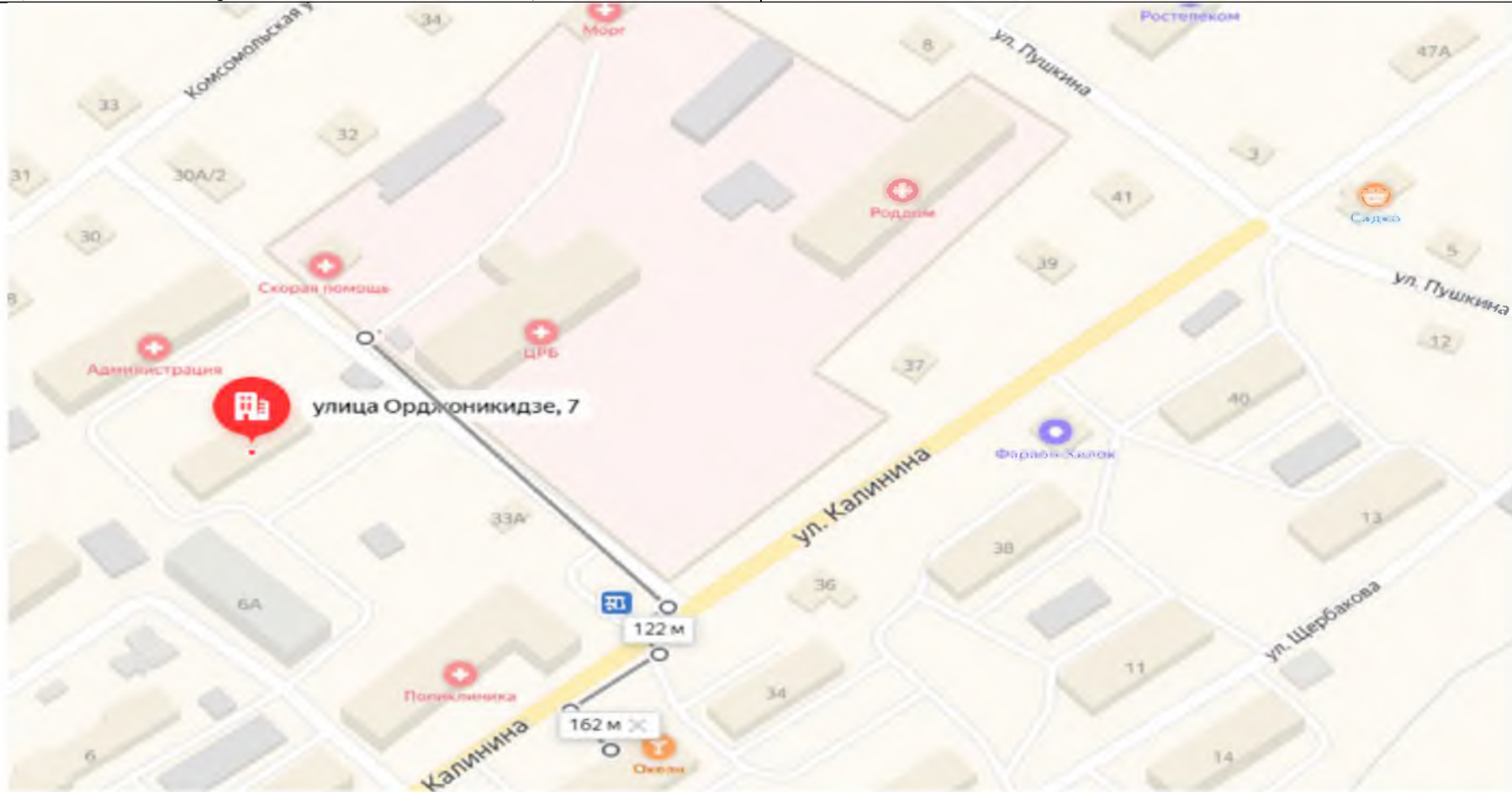


СХЕМА № 44 границ прилегающих территорий

Наименование организации, объекта	Место нахождения организации, объекта
Государственное учреждение здравоохранения центральная районная больница «Роддом» (ГУЗ ЦРБ «Роддом»)	г. Хилок, ул. Орджоникидзе, д. 7 «а»

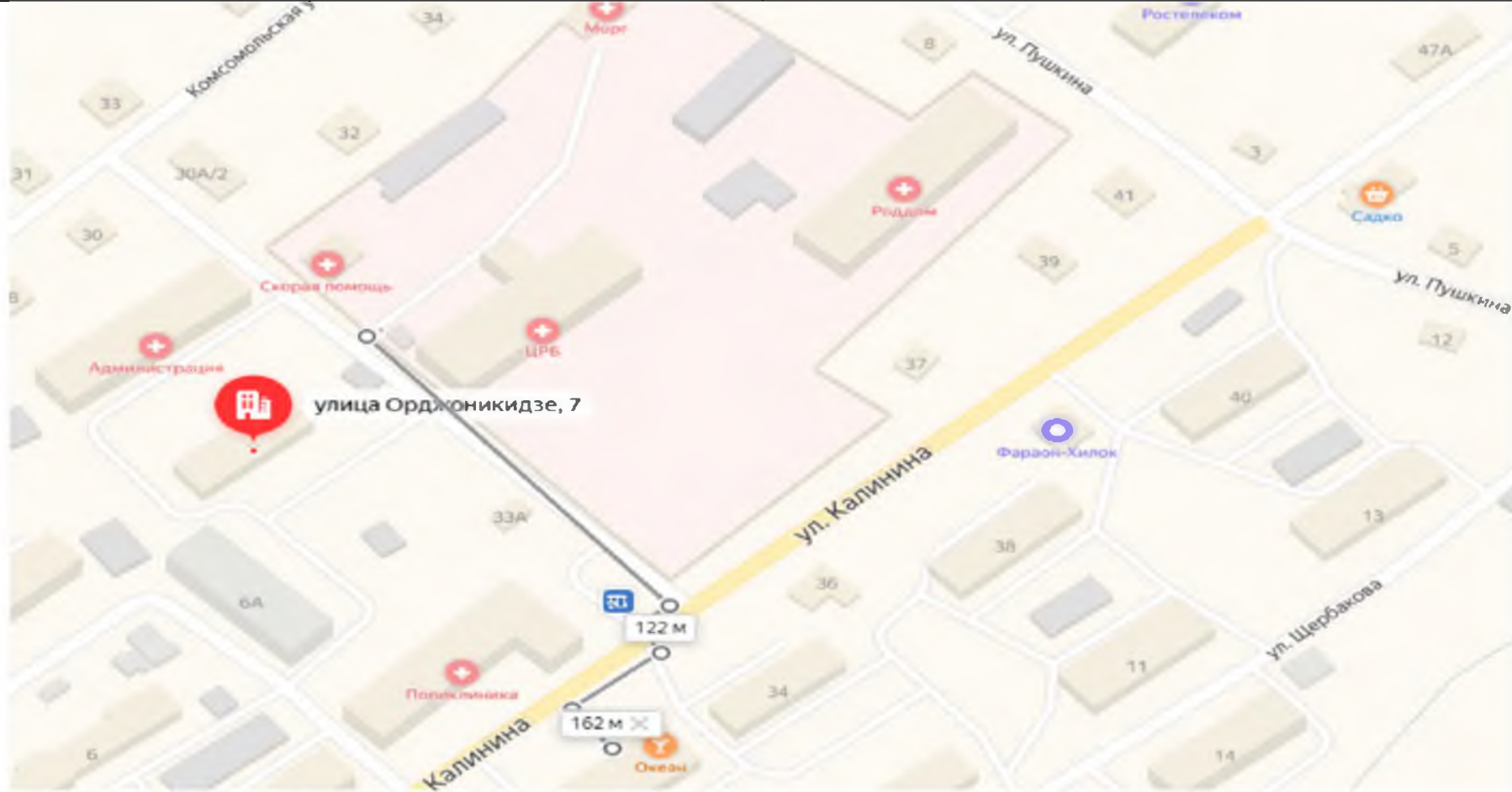


СХЕМА № 45
границ прилегающих территорий

Наименование организации, объекта	Место нахождения организации, объекта
Государственное учреждение здравоохранения центральная районная больница «Поликлиника» (ГУЗ ЦРБ «Поликлиника»)	г. Хилок, ул. Калинина, д. 35

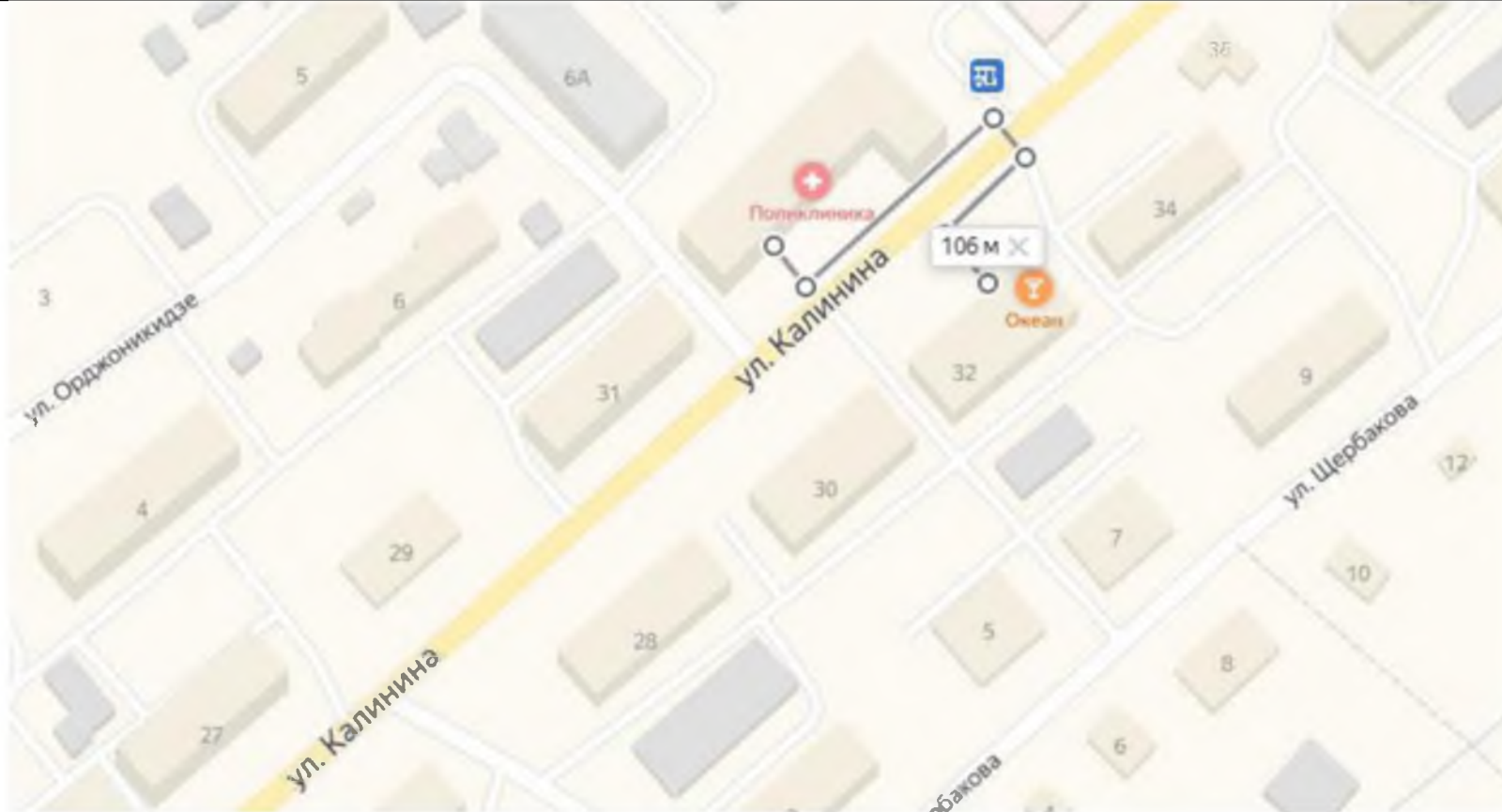


СХЕМА № 46

границ прилегающих территорий

Наименование организации, объекта	Место нахождения организации, объекта
учреждение здравоохранения центральная районная больница «Детская поликлиника» (УЗ ЦРБ «Детская поликлиника»)	г. Хилок, ул. Дзержинского, д. 9



СХЕМА № 47
границ прилегающих территорий

Наименование организации, объекта	Место нахождения организации, объекта
ООО «Максидент» (стоматология)	г. Хилок, ул. Октябрьская, д. 1, пом. 2

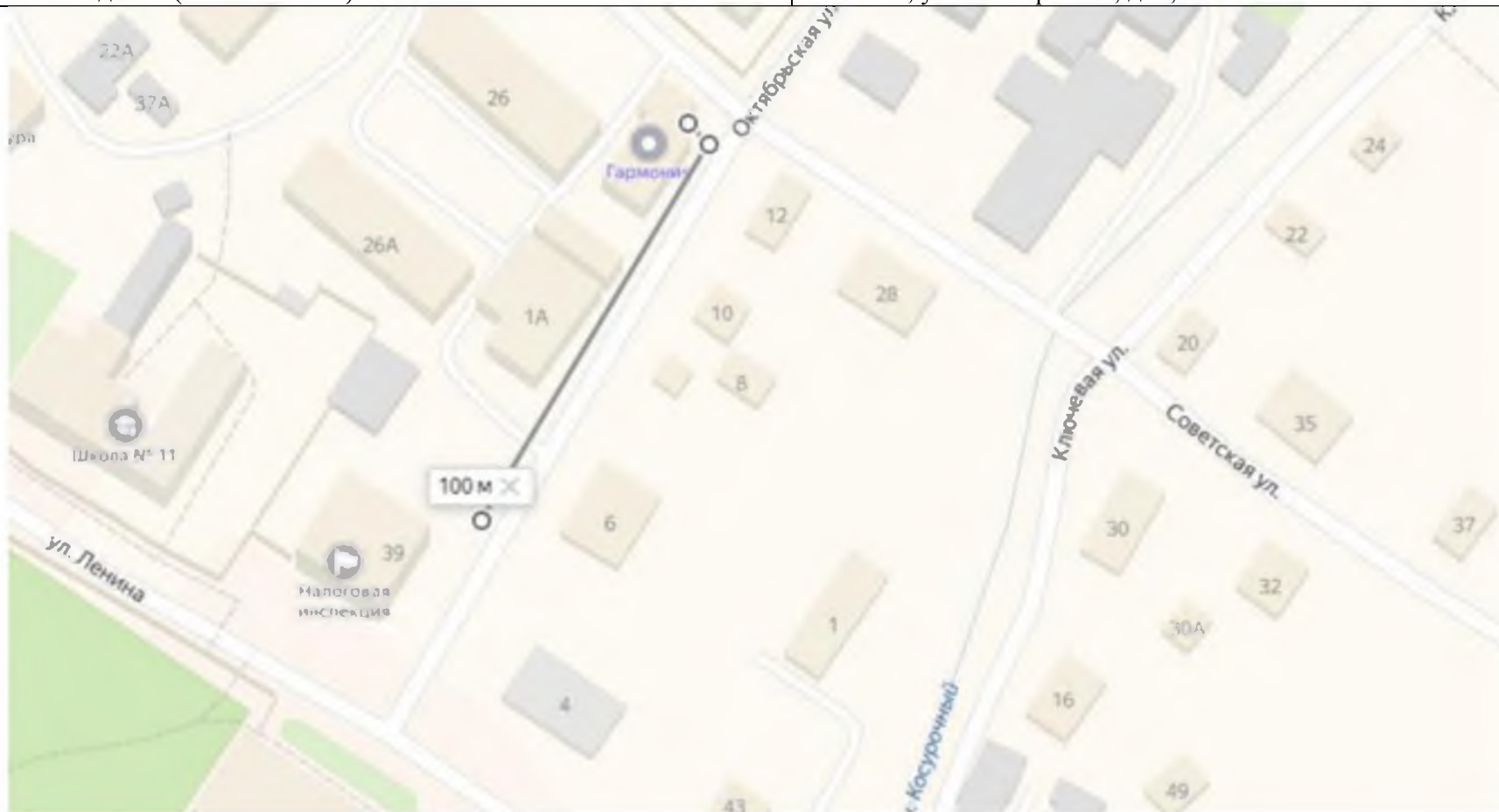


СХЕМА № 48
границ прилегающих территорий

Наименование организации, объекта	Место нахождения организации, объекта
ГУЗ «Хилокская ЦРБ участковая больница пгт Могзон» поликлиника и детская консультация)	пгт Могзон, ул. Комсомольская , 10



СХЕМА № 49
границ прилегающих территорий

Наименование организации, объекта	Место нахождения организации, объекта
ГУЗ «Хилокская ЦРБ участковая больница пгт Могзон» стационар,	пгт Могзон, ул. Комсомольская , 12



СХЕМА № 50
границ прилегающих территорий

Наименование организации, объекта	Место нахождения организации, объекта
Бадинская участковая больница	с.Бада, ул.Лесная, 45

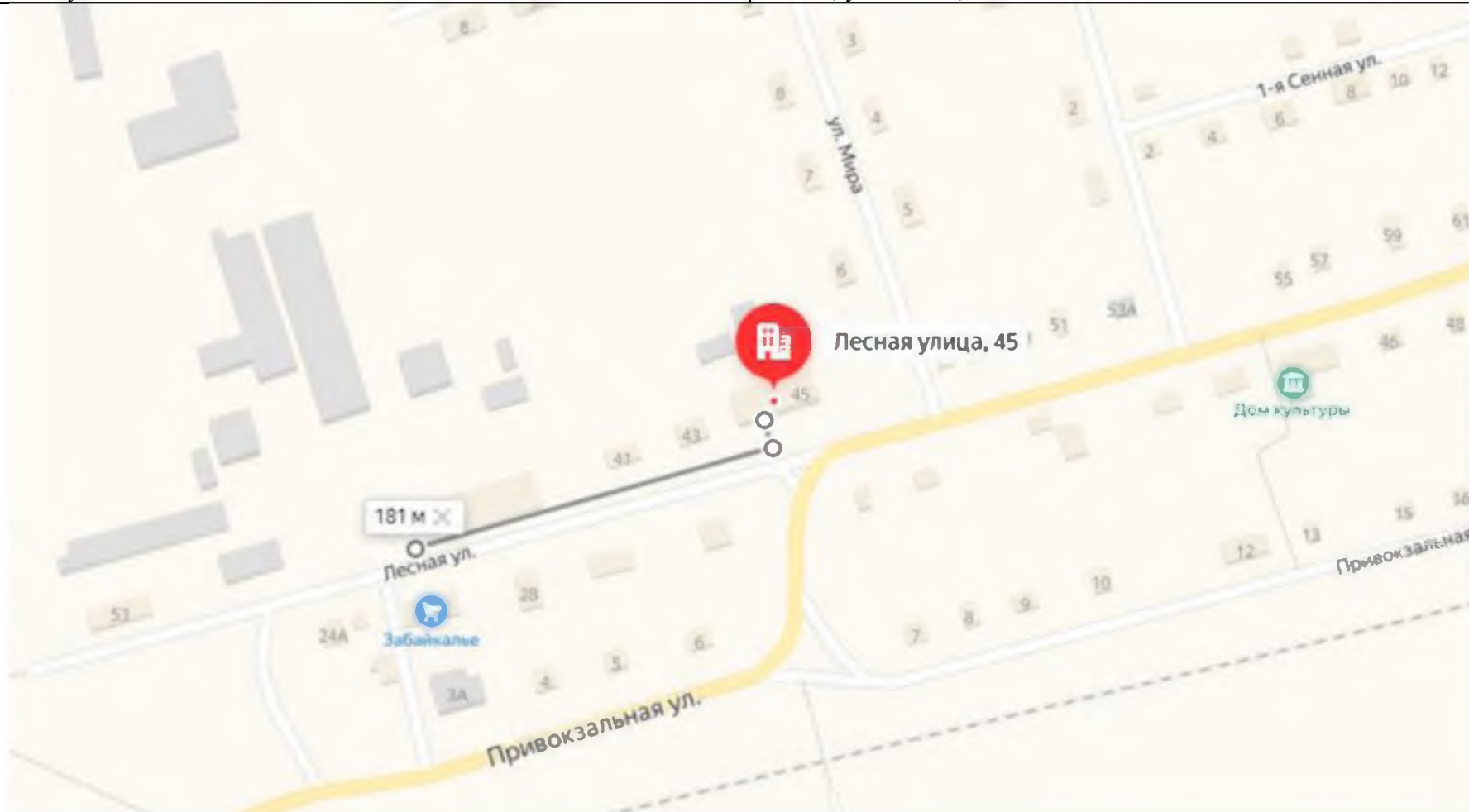


СХЕМА № 51
границ прилегающих территорий

Наименование организации, объекта	Место нахождения организации, объекта
Фельдшерско-акушерский пункт (ФАП)	с. Гыршелун, ул. Нагорная, д. 17а



СХЕМА № 52
границ прилегающих территорий

Наименование организации, объекта	Место нахождения организации, объекта
Линёво-Озёрская участковая больница	с. Линёво Озеро, ул. Первомайская, д. 1

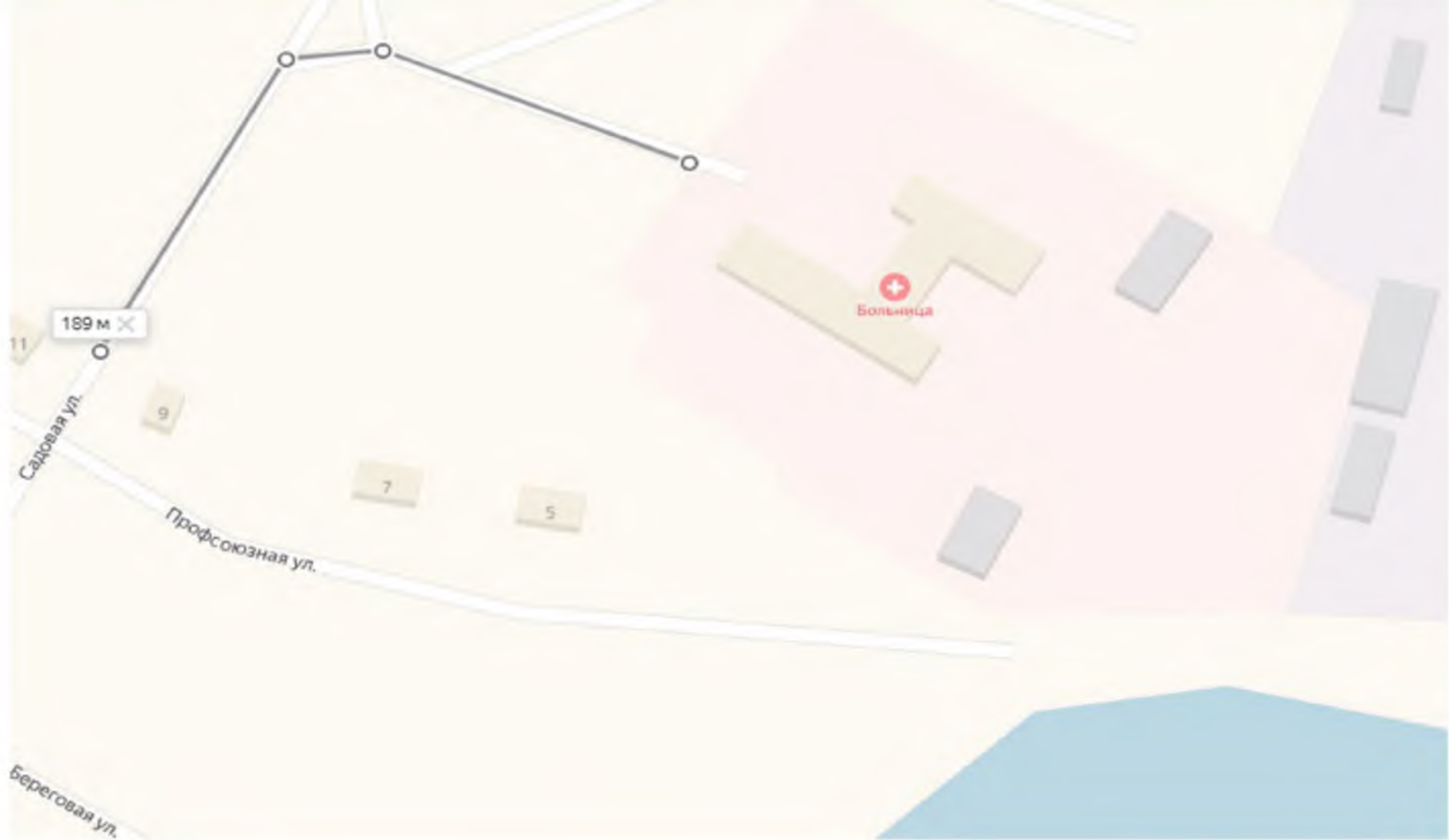


СХЕМА № 53
границ прилегающих территорий

Наименование организации, объекта	Место нахождения организации, объекта
ГУЗ «Хилокская ЦРБ» Фельдшерский пункт с. Жипхеген	с.Жипхеген, ул. Таежная, д. 22 А



СХЕМА № 54
границ прилегающих территорий

Наименование организации, объекта	Место нахождения организации, объекта
ГУЗ «Хилокская ЦРБ» Фельдшерский пункт	с. Глинка, ул. Колхозная, д. 21

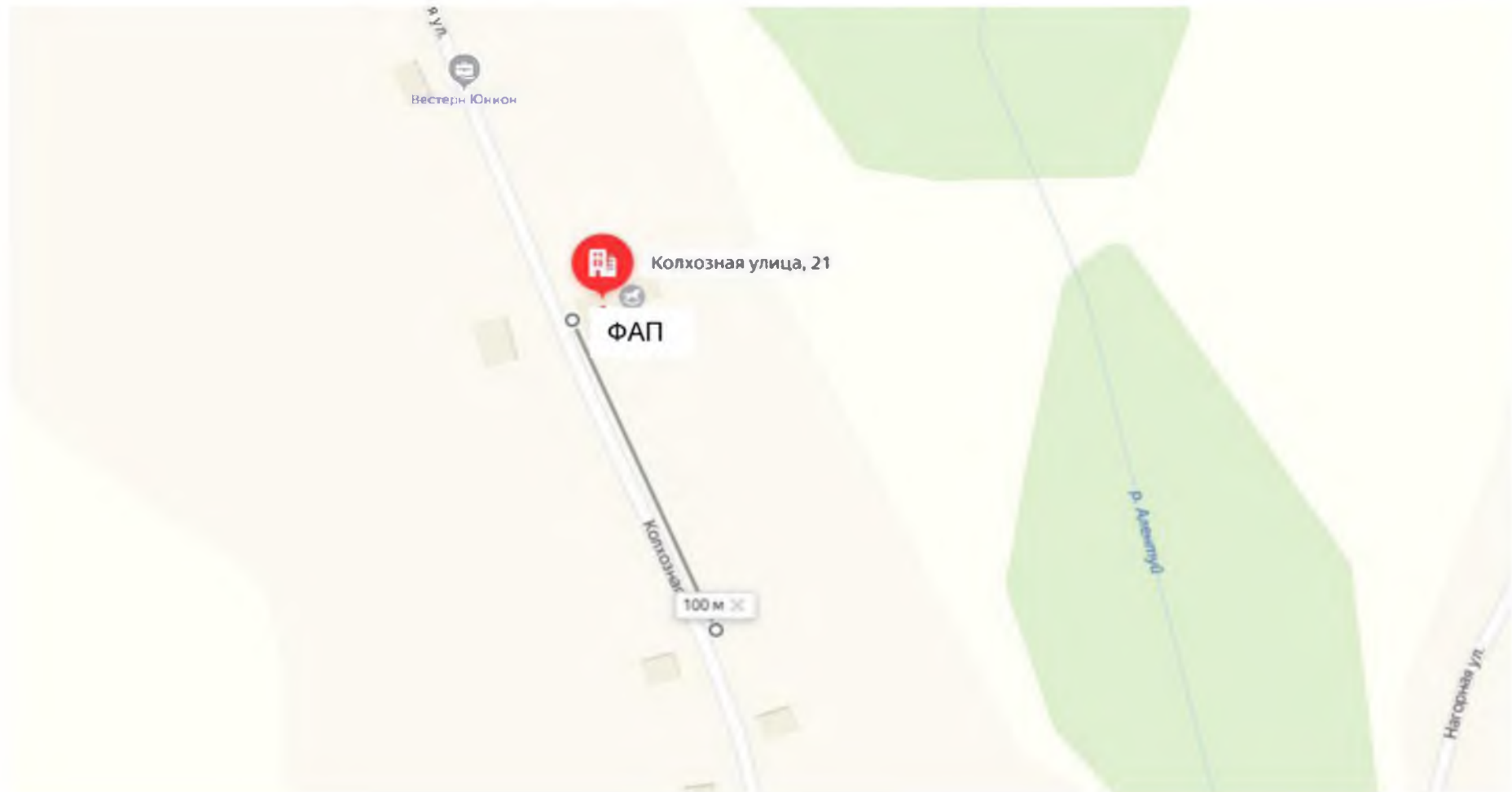


СХЕМА № 55
границ прилегающих территорий

Наименование организации, объекта	Место нахождения организации, объекта
ГУЗ «Хилокская ЦРБ» Фельдшерский пункт с. Закульта	с. Закульта, ул. Школьная, д. 12 «а»



СХЕМА № 56
границ прилегающих территорий

Наименование организации, объекта	Место нахождения организации, объекта
ГУЗ «Хилокская ЦРБ» Фельдшерский пункт с. Ушоты	с. Ушоты, ул. Нагорная, д. 2



СХЕМА № 57
границ прилегающих территорий

Наименование организации, объекта	Место нахождения организации, объекта
ГУЗ «Хилокская ЦРБ» Фельдшерский пункт с. Шиля	с. Шиля, ул. Гармаева, д. 22

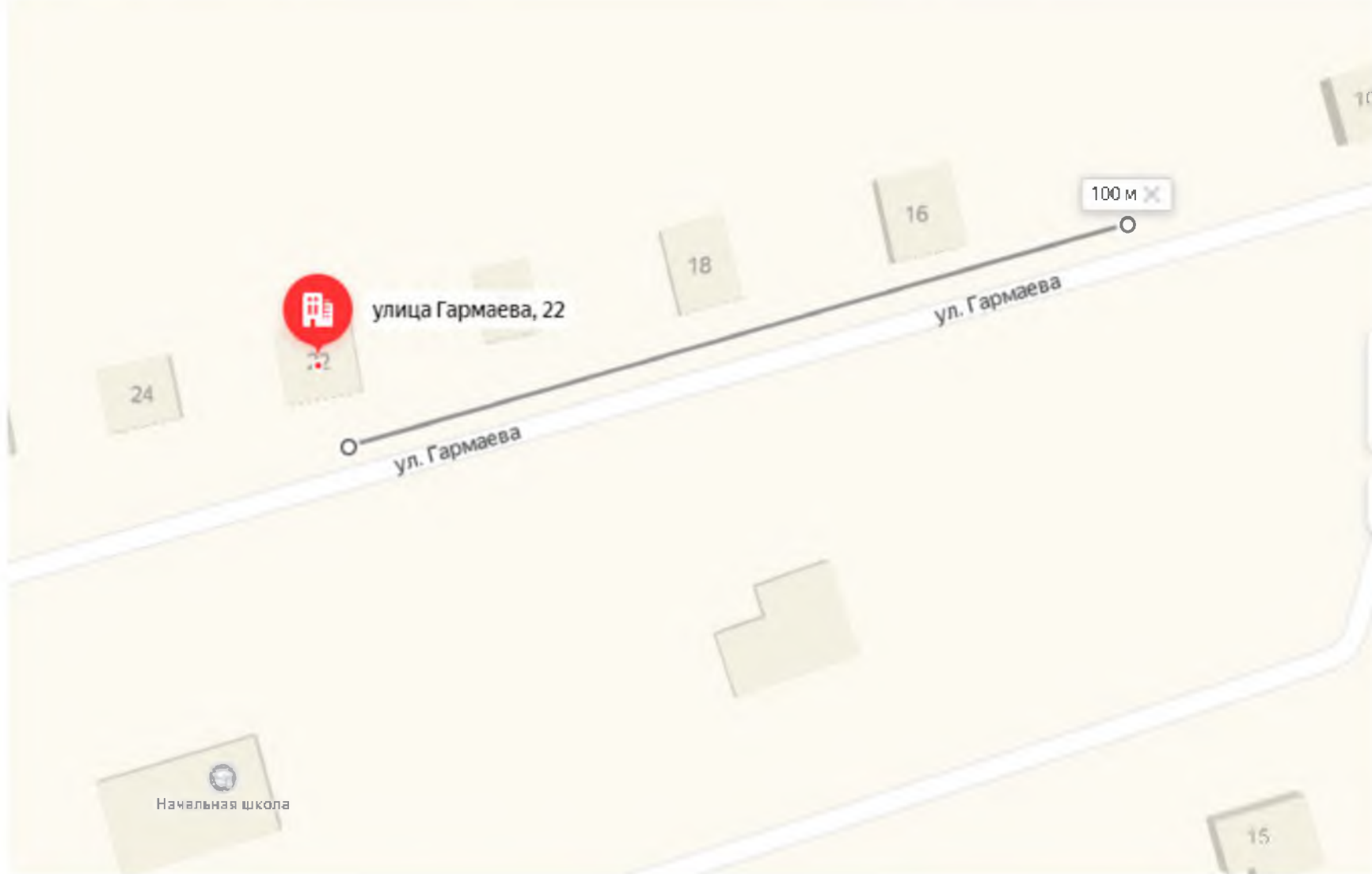


СХЕМА № 58
границ прилегающих территорий

Наименование организации, объекта	Место нахождения организации, объекта
ГУЗ «Хилокская ЦРБ» Амбулатория с. Хушенга	с. Хушенга, ул. Мостовая, д. 6А



СХЕМА № 59
границ прилегающих территорий

Наименование организации, объекта	Место нахождения организации, объекта
Поликлиника	с. Харагун, ул. Набережная, д. 1



СХЕМА № 60
границ прилегающих территорий

Наименование организации, объекта	Место нахождения организации, объекта
Участковая больница	с. Харагун, ул. Больничная, д. 14

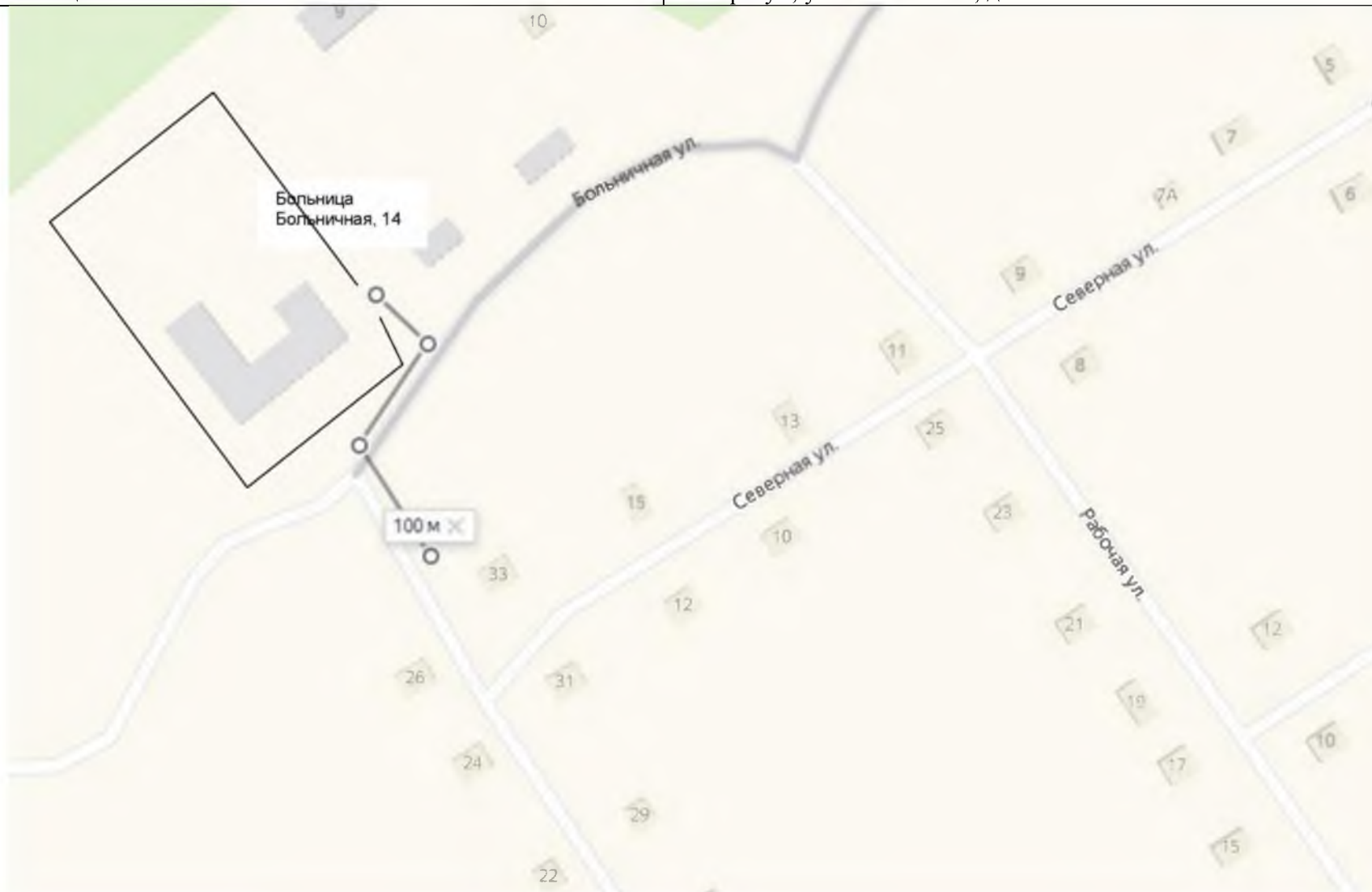


СХЕМА № 61
границ прилегающих территорий

Наименование организации, объекта	Место нахождения организации, объекта
ГУЗ «Хилокская ЦРБ» Фельдшерский пункт с. Хилогосон	с. Хилогосон, ул. Школьная, д. 1/4

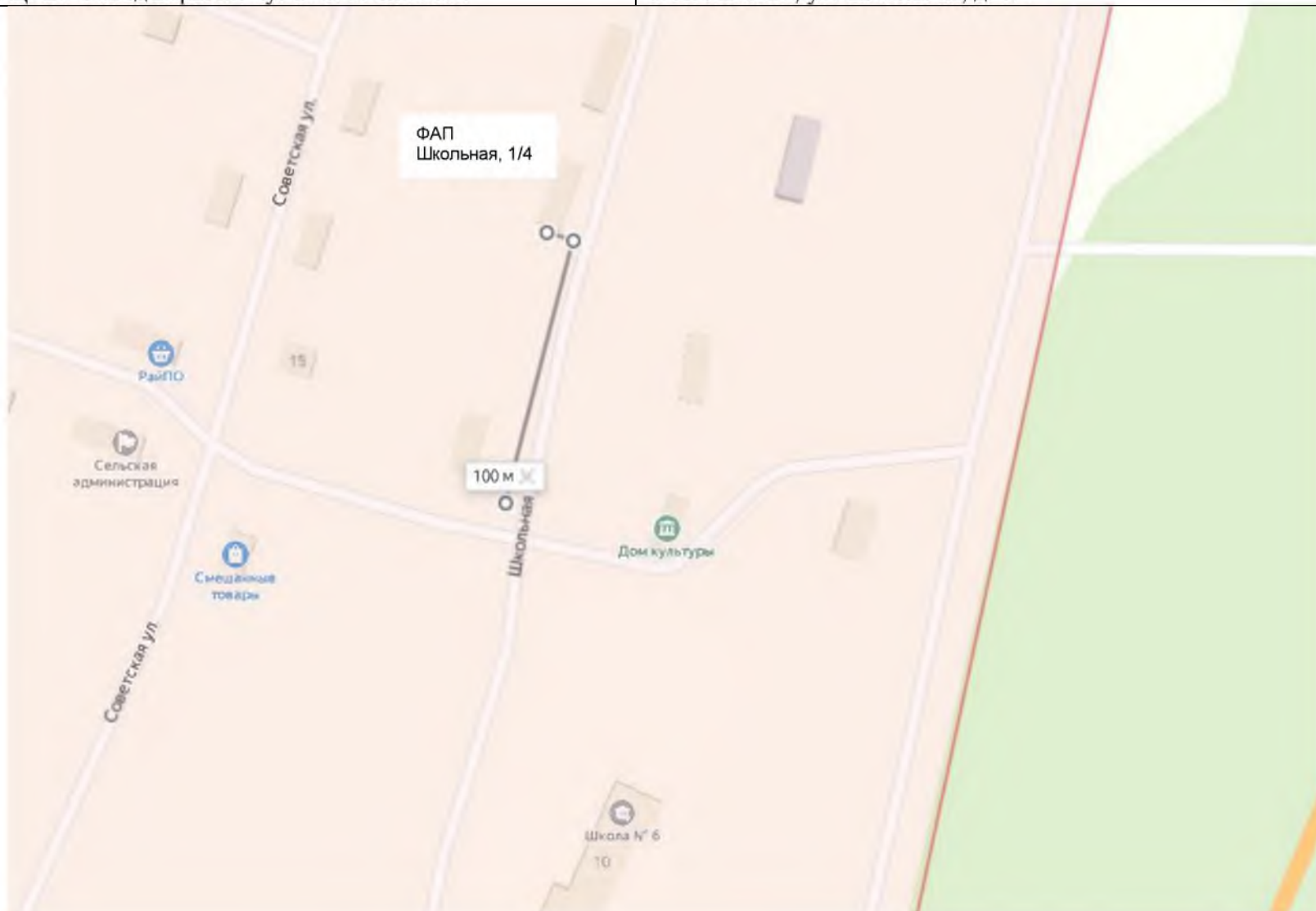


СХЕМА № 62
границ прилегающих территорий

Наименование организации, объекта	Место нахождения организации, объекта
ГУЗ «Хилокская ЦРБ» Фельдшерский пункт с. Энгорок	с. Энгорок, ул. Совхозная, д. 18



СХЕМА № 63
границ прилегающих территорий

Наименование организации, объекта	Место нахождения организации, объекта
Муниципальное бюджетное учреждение Клуб "Витязь" (МБУ КЛУБ «Витязь»)	г. Хилок, ул. Вокзальная, д. 1 «а»

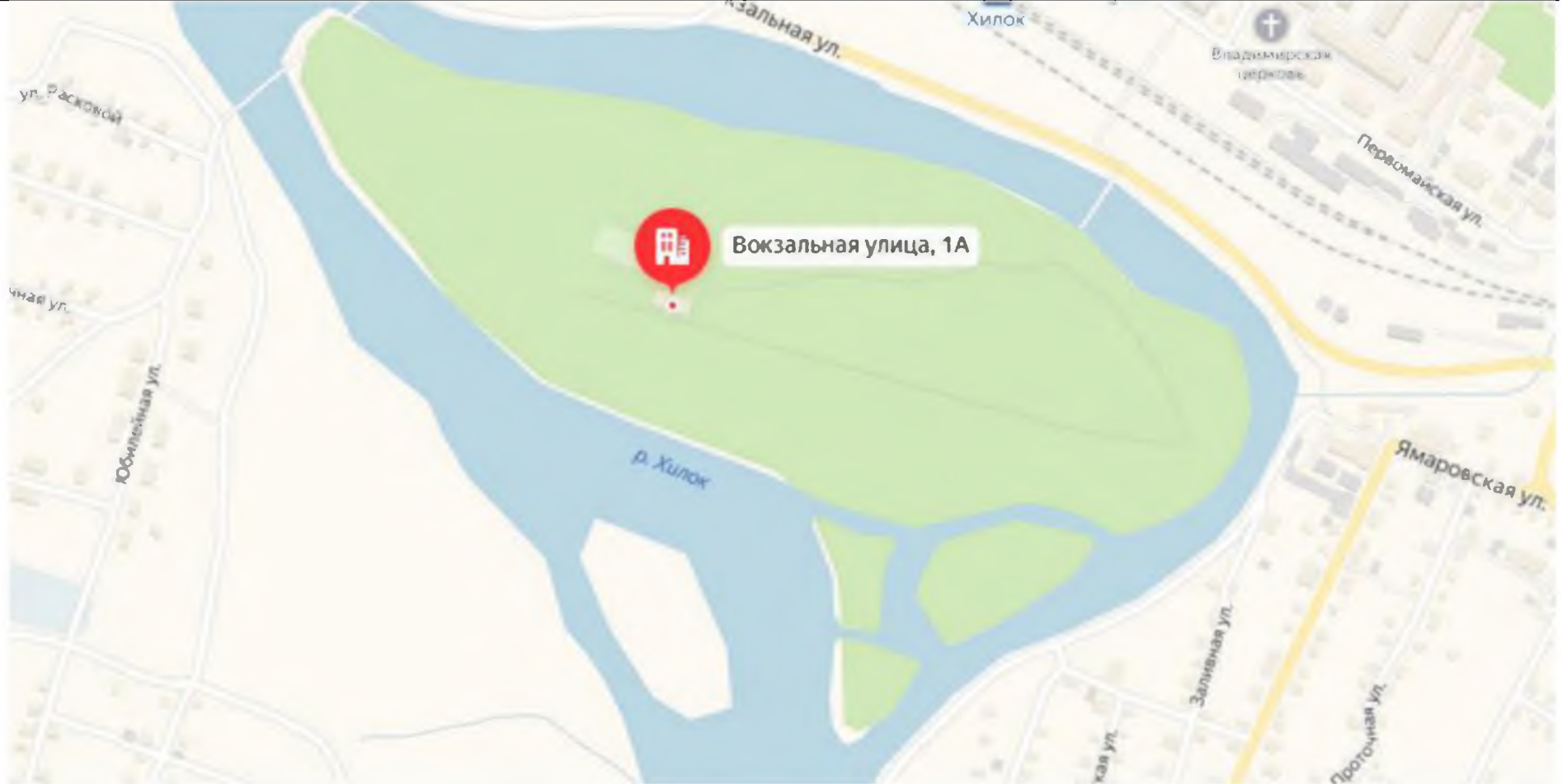


СХЕМА № 64
границ прилегающих территорий

Наименование организации, объекта	Место нахождения организации, объекта
Муниципальное бюджетное учреждение Дополнительного Образования "Детско-Юношеская Спортивная Школа" Муниципального Района "Хилокский Район" МБУ ДО «ДЮСШ»	г. Хилок, ул. Чкалова, д. 31



СХЕМА № 65
границ прилегающих территорий

Наименование организации, объекта	Место нахождения организации, объекта
Военный комиссариат Хилокского района, Забайкальского края (здание 1)	г. Хилок, ул. Дзержинского, д. 17

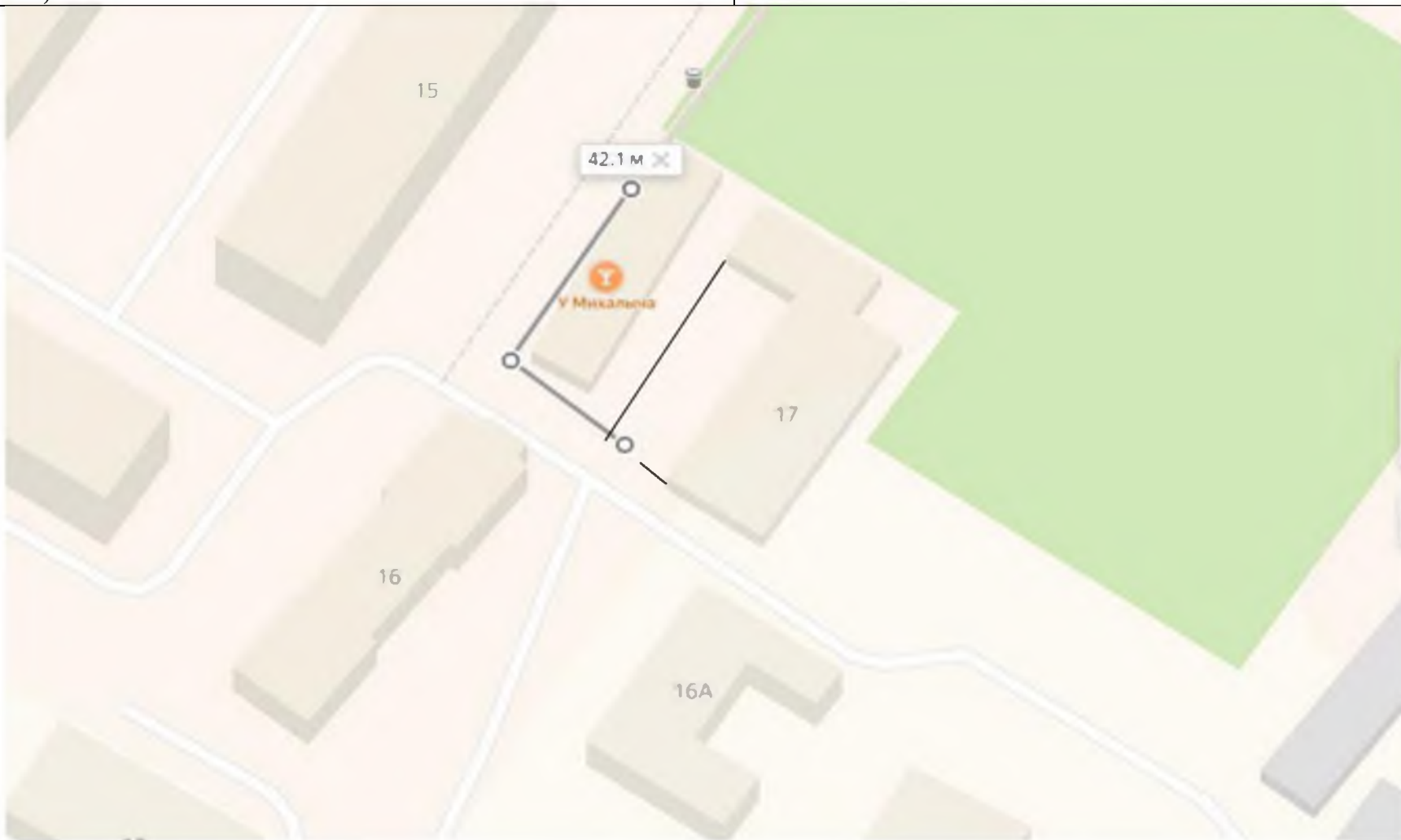


СХЕМА № 66
границ прилегающих территорий

Наименование организации, объекта	Место нахождения организации, объекта
Военный комиссариат Хилокского района, Забайкальского края (здание 2)	г. Хилок, ул. Дзержинского, д. 16А



СХЕМА № 67
границ прилегающих территорий

Наименование организации, объекта	Место нахождения организации, объекта
Военный гарнизон Северный	с. Бада, Северный городок



СХЕМА № 68
границ прилегающих территорий

Наименование организации, объекта	Место нахождения организации, объекта
Железнодорожный вокзал	г. Хилок, ул. Привокзальная,

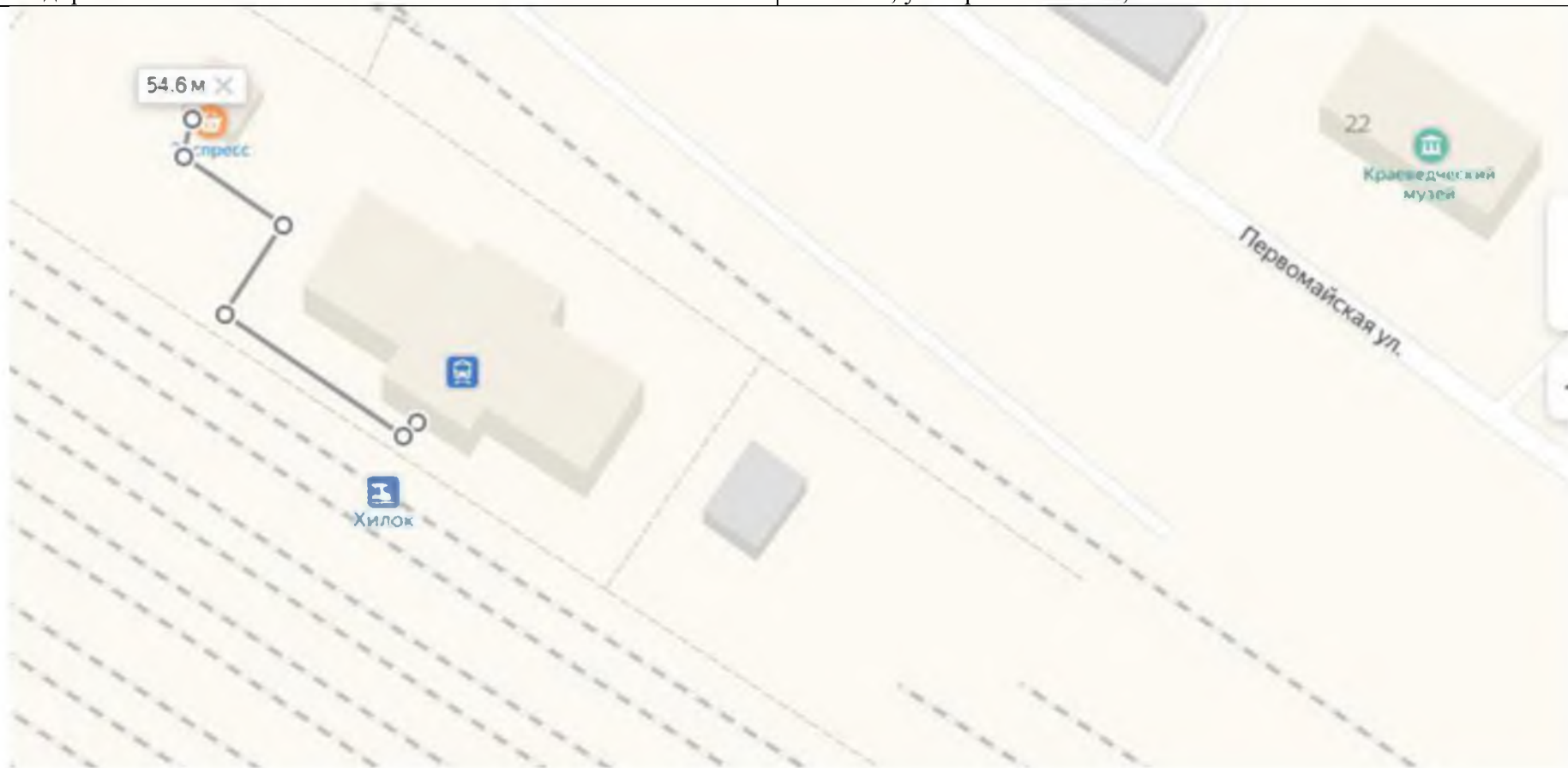


СХЕМА № 69

границ прилегающих территорий

Наименование организации, объекта	Место нахождения организации, объекта
Железнодорожный вокзал	пгт Могзон, ул Вокзальная, 9



СХЕМА № 70
границ прилегающих территорий

Наименование организации, объекта	Место нахождения организации, объекта
Железнодорожный вокзал	с.Бада ул.Привокзальная, 27

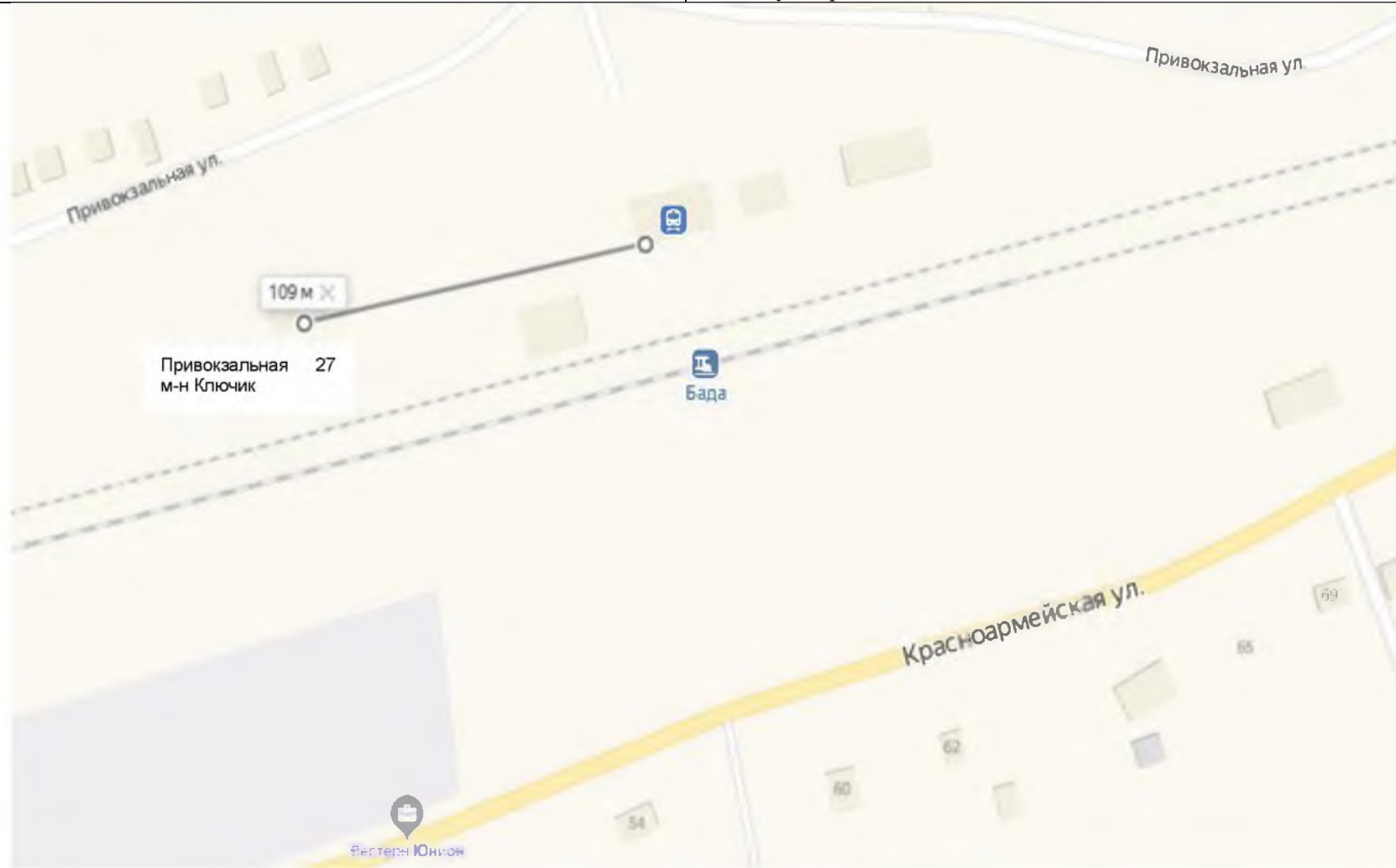


СХЕМА № 71
границ прилегающих территорий

Наименование организации, объекта	Место нахождения организации, объекта
Железнодорожный вокзал	с. Гыршелун, ул. Станционная, 1б

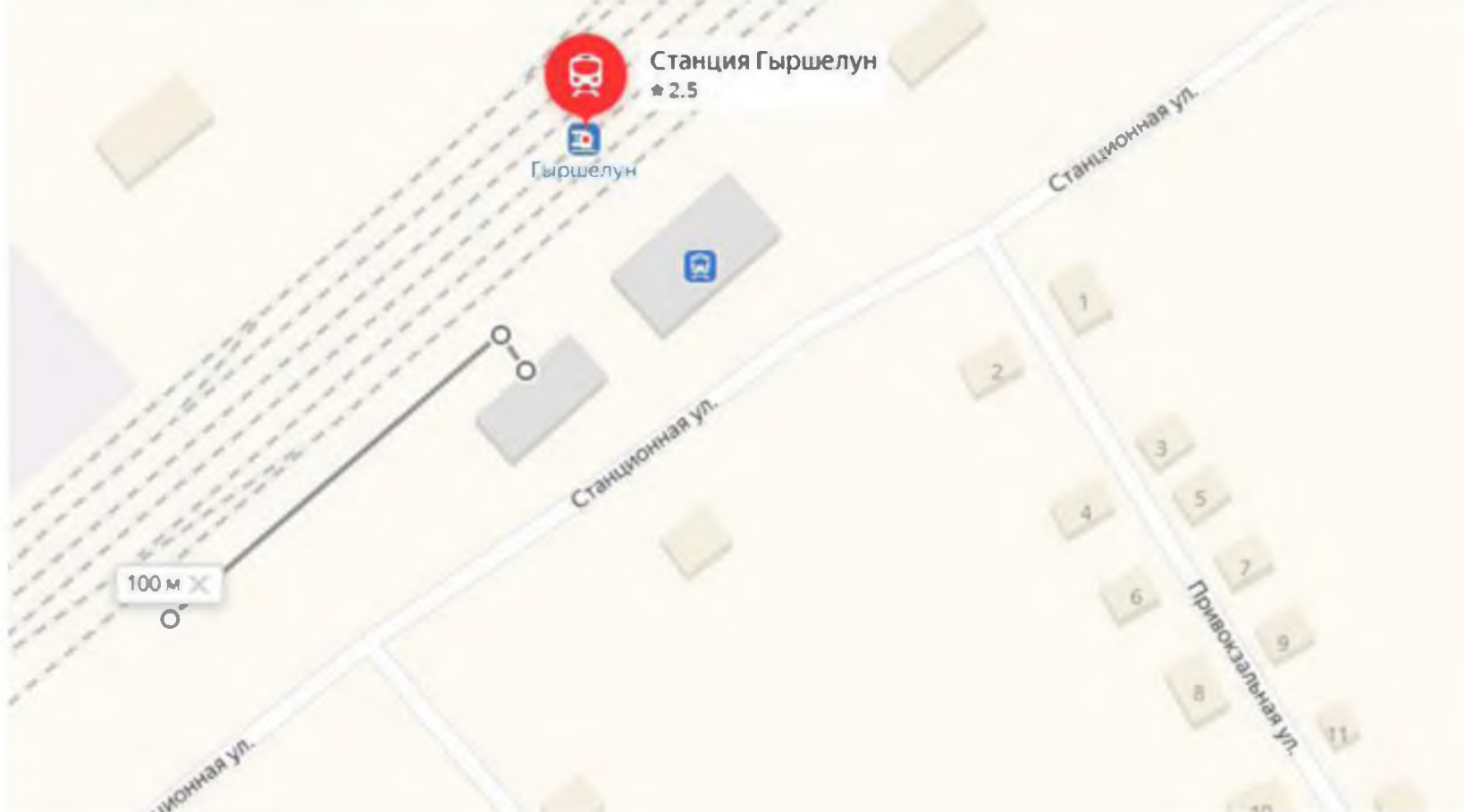


СХЕМА № 72
границ прилегающих территорий

Наименование организации, объекта	Место нахождения организации, объекта
Железнодорожный вокзал	с.Хушенга, ул.Вокзальная, д. 9

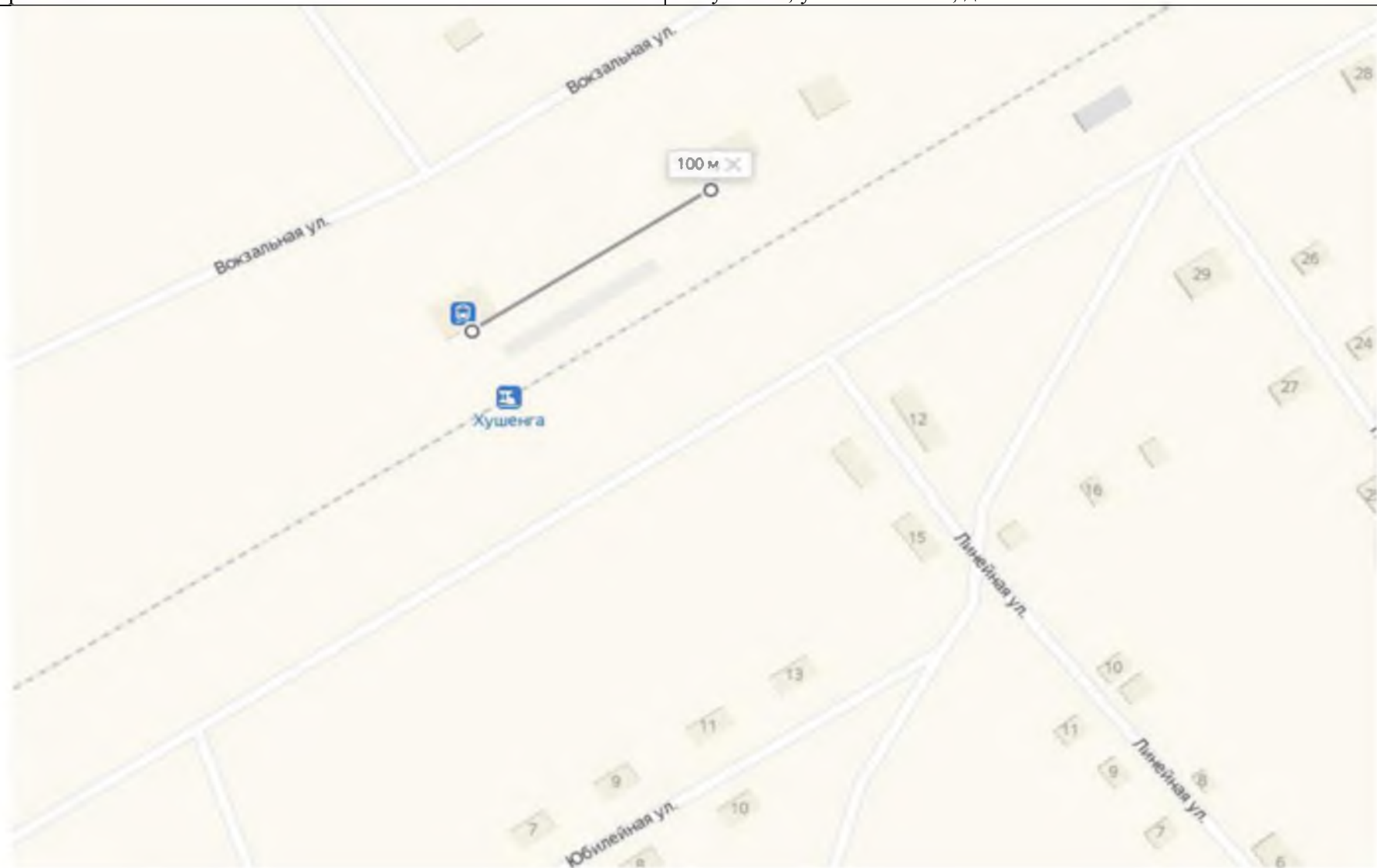


СХЕМА № 73
границ прилегающих территорий

Наименование организации, объекта	Место нахождения организации, объекта
Железнодорожный вокзал	с. Харагун, ул. Вокзальная, д. 15/1

