

**Администрация
муниципального района «Калганский район»**

ПОСТАНОВЛЕНИЕ

05 мая 2023 года

№ 190

с.Калга

Об определении границ территорий, прилегающих к зданиям, строениям, сооружениям, помещениям, на которых не допускается розничная продажа алкогольной продукции и розничная продажа алкогольной продукции при оказании услуг общественного питания, на территории муниципального района «Калганский район»

В соответствии с пунктом 8 статьи 16 Федерального закона от 22 ноября 1995 года № 171-ФЗ «О государственном регулировании производства и оборота этилового спирта, алкогольной и спиртосодержащей продукции и об ограничении потребления (распития) алкогольной продукции», Законом Забайкальского края от 26 декабря 2011 года № 616-33К «Об отдельных вопросах реализации Федерального закона «О государственном регулировании производства и оборота этилового спирта, алкогольной и спиртосодержащей продукции и об ограничении потребления (распития) алкогольной продукции» на территории Забайкальского края», Правилами определения органами местного самоуправления границ прилегающих территорий, на которых не допускается розничная продажа алкогольной продукции и розничная продажа алкогольной продукции при оказании услуг общественного питания, утвержденными постановлением Правительства Российской Федерации от 23 декабря 2020 года № 2220, ст.25 Устава муниципального района «Калганский район», администрация муниципального района «Калганский район» постановляет:

1. Определить границы территорий, прилегающих к зданиям, строениям, сооружениям, помещениям, на которых не допускается розничная продажа алкогольной продукции и розничная продажа алкогольной продукции при оказании услуг общественного питания на территории муниципального района «Калганский район»:

1.1 к зданиям, строениям, сооружениям, помещениям, находящимся во владении и (или) пользовании образовательных организаций (за исключением организаций дополнительного образования, организаций дополнительного профессионального образования) – 100 метров;

1.2 к зданиям, строениям, сооружениям, помещениям, находящимся во владении и (или) пользовании организаций, осуществляющих обучение несовершеннолетних – 100 метров;

1.3 к зданиям, строениям, сооружениям, помещениям, находящимся во владении и (или) пользовании юридических лиц независимо от организационно-правовой формы и индивидуальных предпринимателей, осуществляющих в качестве основного (уставного) вида деятельности медицинскую деятельность или осуществляющих медицинскую деятельность наряду с основной (уставной) деятельностью на основании лицензии, выданной в порядке, установленном законодательством Российской Федерации, за исключением видов медицинской деятельности по перечню, утвержденному Правительством Российской Федерации – 100 метров;

1.4 к спортивным сооружениям, которые являются объектами недвижимости и права на которые зарегистрированы в установленном порядке – 100 метров;

1.5 к боевым позициям войск, полигонам, узлам связи, в расположении воинских частей, к специальным технологическим комплексам, к зданиям и сооружениям, предназначенным для управления войсками, к размещению и хранению военной техники, военного имущества и оборудования, испытания вооружения, а также к зданиям и сооружениям производственных и научно-исследовательских организаций Вооруженных Сил Российской Федерации, к другим войскам, воинским формированиям и органам, обеспечивающим оборону и безопасность Российской Федерации – 100 метров;

1.6 к вокзалам, к аэропортам – 100 метров, за исключением розничной продажи алкогольной продукции, осуществляемой организациями, и розничной продажи пива, пивных напитков, сидра, пуаре, медовухи, осуществляемой индивидуальными предпринимателями, при оказании этими организациями и индивидуальными предпринимателями услуг общественного питания;

1.7 к местам нахождения источников повышенной опасности, определяемым органами государственной власти субъектов Российской Федерации в порядке, установленном Правительством Российской Федерации – 100 метров;

2. В настоящем Постановлении используются следующие понятия:

2.1 «образовательная организация» - организация, определенная в соответствии с Федеральным законом Российской Федерации от 29 декабря 2012 года № 273-ФЗ «Об образовании в Российской Федерации»;

2.2 «организация, осуществляющая обучение несовершеннолетних» - юридическое лицо, индивидуальный предприниматель, осуществляющие на основании лицензии наряду с основной деятельностью образовательную деятельность в отношении несовершеннолетних в качестве дополнительного вида деятельности»;

2.3 «обособленная территория» - территория, границы которой обозначены ограждением (объектами искусственного происхождения), прилегающая к зданиям, строениям, сооружениям, помещениям, в которых

расположены организации и (или) объекты, указанные в пункте 1 настоящего Постановления;

2.4 «торговый объект» - торговый объект, осуществляющий или предполагаемый для осуществления розничной продажи алкогольной продукции или розничной продажи алкогольной продукции при оказании услуг общественного питания;

2.5 «пешеходная зона» - кратчайшее расстояние движения пешеходов по тротуарам или пешеходным дорожкам (при их отсутствии - по обочинам, велосипедным дорожкам, краям проезжих частей), а при пересечении пешеходной зоны с проезжей частью - по ближайшему пешеходному переходу).

3. Территория, прилегающая к зданиям, строениям, сооружениям, помещениям, в которых расположены организации и (или) объекты, указанные в пункте 1 настоящего постановления (далее - прилегающая территория), включает обособленную территорию (при наличии таковой), а также территорию, определяемую с учетом конкретных особенностей местности и застройки, примыкающую к границам обособленной территории либо непосредственно к зданиям, строениям, сооружениям, помещениям и местам, указанным в пункте 1 настоящего постановления (далее - дополнительная территория).

4. Дополнительная территория определяется:

а) при наличии обособленной территории - от входа для посетителей на обособленную территорию до входа для посетителей в торговый объект;

б) при отсутствии обособленной территории - от входа для посетителей в здания, строения, сооружения, помещения, объекты и места, указанные в пункте 1 настоящего Постановления, до входа для посетителей в торговый объект.

5. Определить способ расчета расстояния от зданий, строений, сооружений, помещений, объектов и мест, указанных в пункте 1 настоящего Постановления:

5.1 при наличии обособленной территории - по пешеходной зоне от входа для посетителей на обособленную территорию до входа для посетителей в торговый объект;

5.2 при отсутствии обособленной территории - по пешеходной зоне от входа для посетителей в здание, строение, сооружение, помещение, указанных в пункте 1 настоящего постановления, до входа для посетителей в торговый объект.

6. Утвердить перечень организаций и объектов, расположенных на территории муниципального района «Калганский район», на прилегающих территориях к которым не допускается розничная продажа алкогольной продукции и розничная продажа алкогольной продукции при оказании услуг общественного питания согласно приложению № 1 к настоящему Постановлению.

7. Утвердить схемы границ прилегающих территорий, согласно приложению № 2 к настоящему постановлению.

8. Настоящее постановление вступает в силу на следующий день после

дня его официального опубликования (обнародования) и распространяет свое действие на правоотношения, возникшие с 1 января 2023 года.

9. Настоящее постановление опубликовать (обнародовать) на информационных стендах муниципального района «Калганский район» и в информационно-телекоммуникационной сети «Интернет» по адресу <https://kalgan.75.ru/>.

10. Контроль за исполнением настоящего постановления оставляю за собой.

11. Настоящее постановление направить в орган исполнительной власти Забайкальского края, осуществляющий лицензирование розничной продажи алкогольной продукции не позднее 1 месяца со дня его принятия.

Глава муниципального
района «Калганский район»



A handwritten signature in blue ink, appearing to be 'M.Yu. Zhabanchikov', written over a faint, circular official stamp.

М.Ю.Жбанчиков

ПРИЛОЖЕНИЕ № 1

к постановлению администрации
муниципального района
«Калганский район»
от 05 мая 2023года № 190

ПЕРЕЧЕНЬ

организаций и объектов, расположенных на территории муниципального района «Калганский район», на прилегающих территориях к которым не допускается розничная продажа алкогольной продукции и розничная продажа алкогольной продукции при оказании услуг общественного питания

№ п/п	Наименование организации (объекта)	Адрес места нахождения организации (объекта)	Ссылка на схему границ прилегающей территории, утвержденную в приложении № 2	Примечание
1	2	3	4	5
1	Образовательные организации; организации, осуществляющие обучение несовершеннолетних			
1.1	МОУ Буринская СОШ	с.Бура 1-я, ул.Партизанская-14	схема №1	
1.2	МДОУ «Солнышко»	с.Бура 1-я, ул.Виталия Козлова-40	схема №1	
1.3	МОУ Верхне-Калгуканская НОШ	с.Верхний Калгукан, пер.Гаражный-4	схема №2	
1.4	МОУ Доновская СОШ	с.Доно, ул.Школьная-3	схема №3	
1.5	МОУ Кадаинская СОШ	с.Кадая, ул.Приаргунская-1	схема №4	
1.6	МДОУ «Росинка»	с.Кадая, ул.Приаргунская-1	схема №4	
1.7	МОУ Калганская СОШ	с.Калга, ул.60 лет Октября-7, ул.60 лет Октября-5	схема №6	
1.8	МДОУ «Колобок»	с.Калга, ул.60 лет Октября-21	схема №6	
1.9	МДОУ «Мишутка»	с.Калга, ул.Нагорная-27	схема №9	
1.10	Школьные мастерские	с.Калга, ул.Школьная-9	схема №8	

1.11	ГУСО «Калганский социально-реабилитационный центр для несовершеннолетних «Улыбка» Забайкальского края	с.Калга, ул.Чернышевского, д.22	схема №16	
1.12	Козловский филиал МОУ Чупровской ООШ	с.Козлово, пер.Школьный-1	схема №10	
1.13	МДОУ «Буратино»	с.Козлово, пер.Школьный-1	схема №10	
1.14	МОУ Нижне-Калгуканская СОШ	с.Нижний Калгукан, ул.Журавлева-1	схема №11	
1.15	МДОУ «Василек»	с.Нижний Калгукан, ул.Журавлева-1	схема №11	
1.16	МОУ Средне-Борзинская СОШ	с.Средняя Борзя, ул.Центральная-4	схема №12	
1.17	МОУ Чингильтуйская ООШ	с.Чингильтуй, ул.Новая-17	схема №13	
1.18	МДОУ «Мальш»	с.Чингильтуй, ул.Новая-17	схема №13	
1.19	МОУ Чупровская ООШ	с.Чупрово, ул.Школьная-12	схема №14	
1.20	МДОУ «Ручеек»	с.Чупрово, ул.Школьная-12	схема №14	
1.21	Шивиянский филиал МОУ Чупровской ООШ	с.Шивия, ул.Новая-18	схема №15	
1.22	Детская школа искусств	с.Калга, ул.60 лет Октября, д.3А	схема №8	
2	Организации, осуществляющие медицинскую деятельность			
2.1	ФАП	с.Бура, ул.Виталия Козлова, д.42, кв.1	схема №1	
2.2	ФАП	с.Доно, ул.Молодежная-13А	схема №3	
2.3	ФАП	с.Кадая, ул.Михайлова-16	схема №5	
2.4	ГУЗ Калганская ЦРБ	с.Калга, ул.Больничная-3	схема №7	
2.5	ФАП	с.Козлово, ул.Советская-2	схема №10	
2.6	ФАП	с.Нижний Калгукан, ул.Журавлева-1	схема №11	
2.7	ФАП	с.Средняя Борзя, ул.Кооперативная-14	схема №12	
2.8	ФАП	с.Чингильтуй, ул.Нагорная-2/1	схема №13	
2.9	ФАП	с.Чупрово, ул.Центральная-20а	схема №14	
2.10	ФАП	с.Шивия, ул.Гагарина-6	схема №15	
2.11	ФАП	с.Верхний Калгукан, ул.Молодежная-13 В	схема №2	
2.12	ГУЗ Калганская ЦРБ (медицинский кабинет при ГУСО «Улыбка»)	с.Калга, ул.Чернышевского, д.24	схема №16	
3	Объекты военного назначения			
3.1	Отделение в с.Бура (пограничная застава)	с.Бура, ул.Виталия Козлова-33	схема №1	
3.2	Отдел в с.Кадая(пограничная комендатура)	с.Кадая, ул.Комсомольская-19	схема №4	
4	Объекты, относящиеся к источникам повышенной опасности.			

4.1	ООО ГДК «Нурголд» (карьер)	РФ, Забайкальский край, Калганский район, в 1 км. севернее с.Козлово	схема №17	
4.2	АО «Висмут» (карьер «Месторождение Железный кряж»)	РФ, Забайкальский край, Калганский район, в 37 км. северо-восточнее с.Калга	схема №17	
4.3	ООО «ГРЭ № 324» (карьер открытых горных работ на Козловском золоторудном месторождении)	РФ, Забайкальский край, Калганский район, в 6 км. западнее с.Козлово	схема №17	

ПРИЛОЖЕНИЕ № 2

к Постановлению администрации
муниципального района
«Калганский район»
от 05 мая 2023года №190

СХЕМЫ

границ прилегающих территорий, на которых не допускается розничная продажа алкогольной продукции и розничная продажа алкогольной продукции при оказании услуг общественного питания, на территории муниципального района «Калганский район»

СХЕМА № 1 границ прилегающих территорий

Наименование организации, объекта	Место нахождения организации, объекта
МОУ Буринская СОШ	с.Бура 1-я, ул.Партизанская-14
ФАП	с.Бура, ул.В.Козлова, д.42, кв.1
МДОУ «Солнышко»	с.Бура 1-я, ул.В.Козлова-40
Отделение в с.Бура (застава)	с.Бура, ул.В.Козлова-33

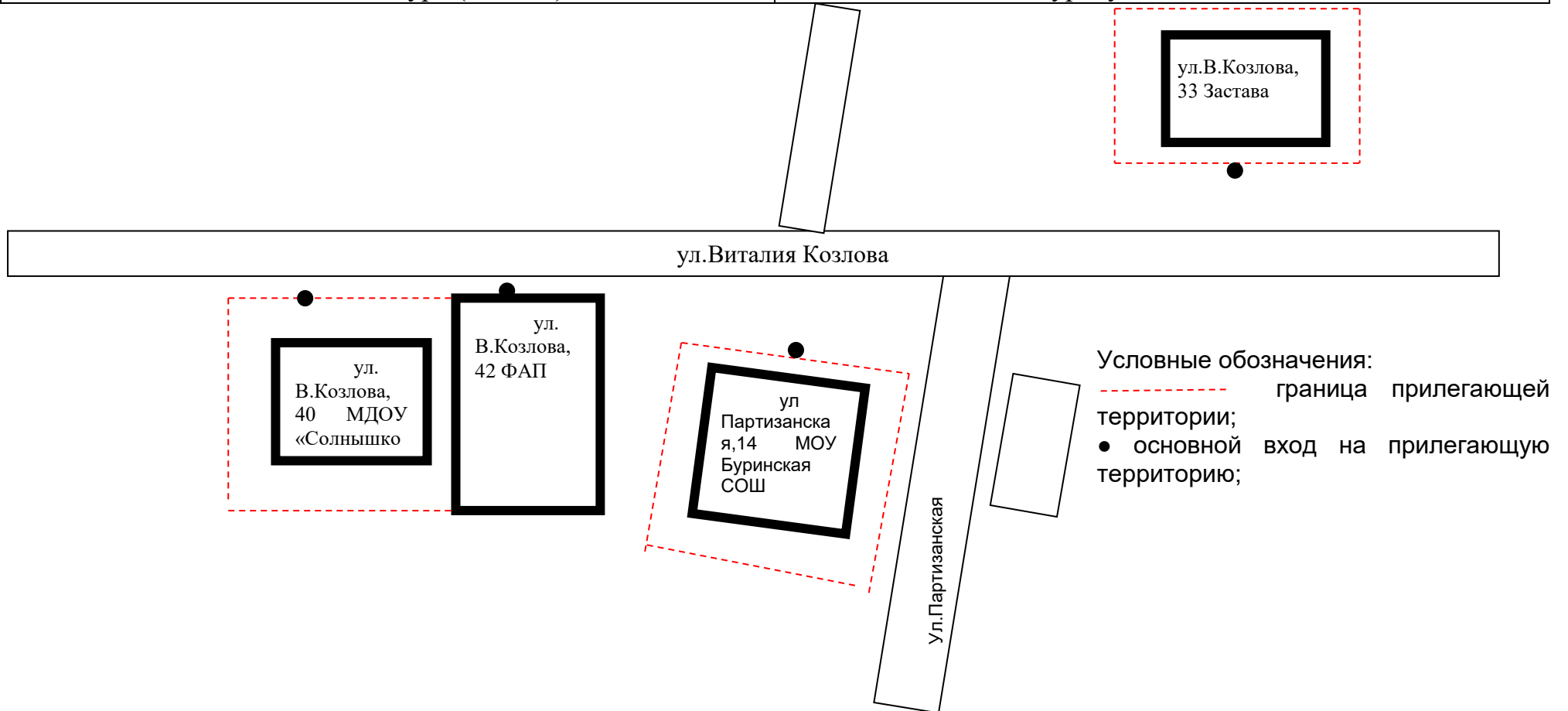
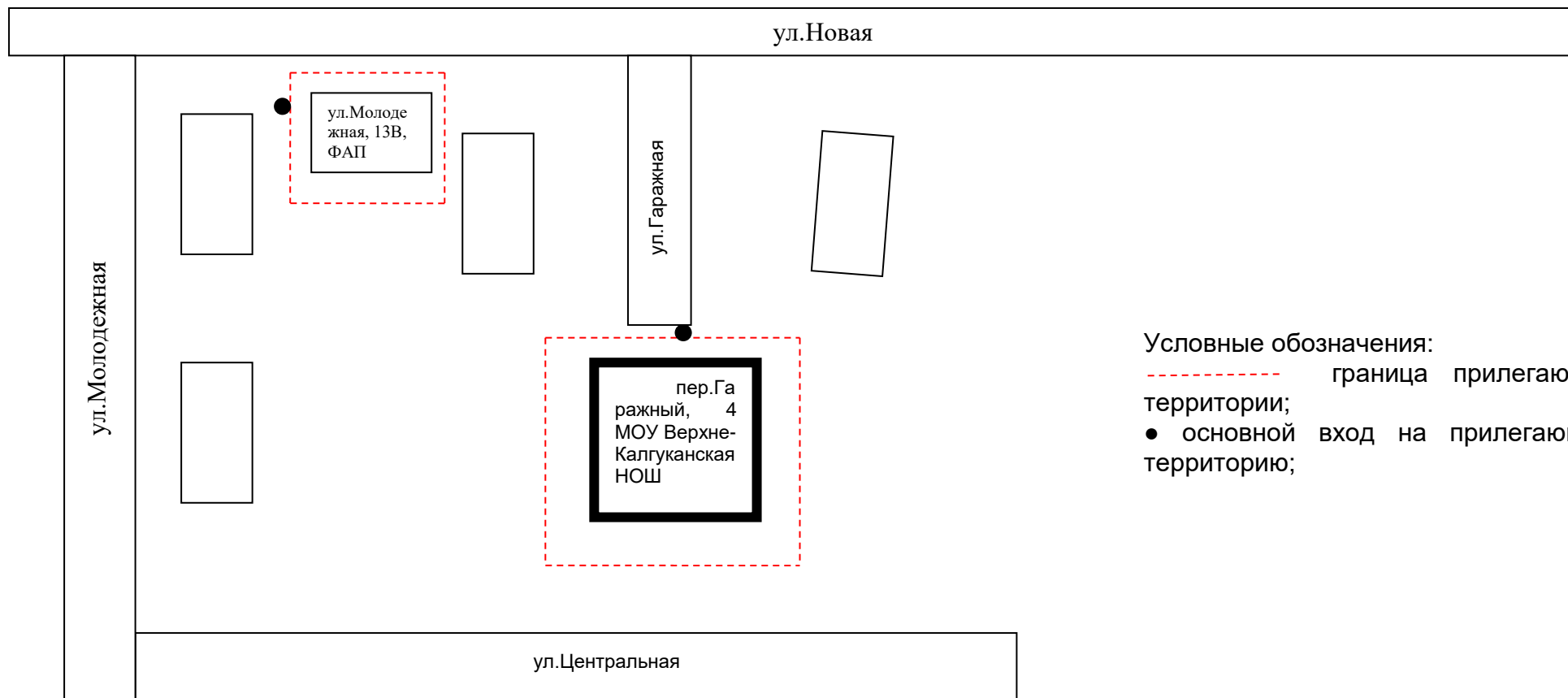


СХЕМА № 2

границ прилегающих территорий

Наименование организации, объекта	Место нахождения организации, объекта
МОУ Верхне-Калгуканская НОШ	с.Верхний Калгукан, пер.Гаражный-4



Условные обозначения:

- граница прилегающей территории;
- основной вход на прилегающую территорию;

СХЕМА № 3

границ прилегающих территорий

Наименование организации, объекта	Место нахождения организации, объекта
МОУ Доновская СОШ	с.Доно, ул.Школьная-3
ФАП	с.Доно, ул.Молодежная-13А

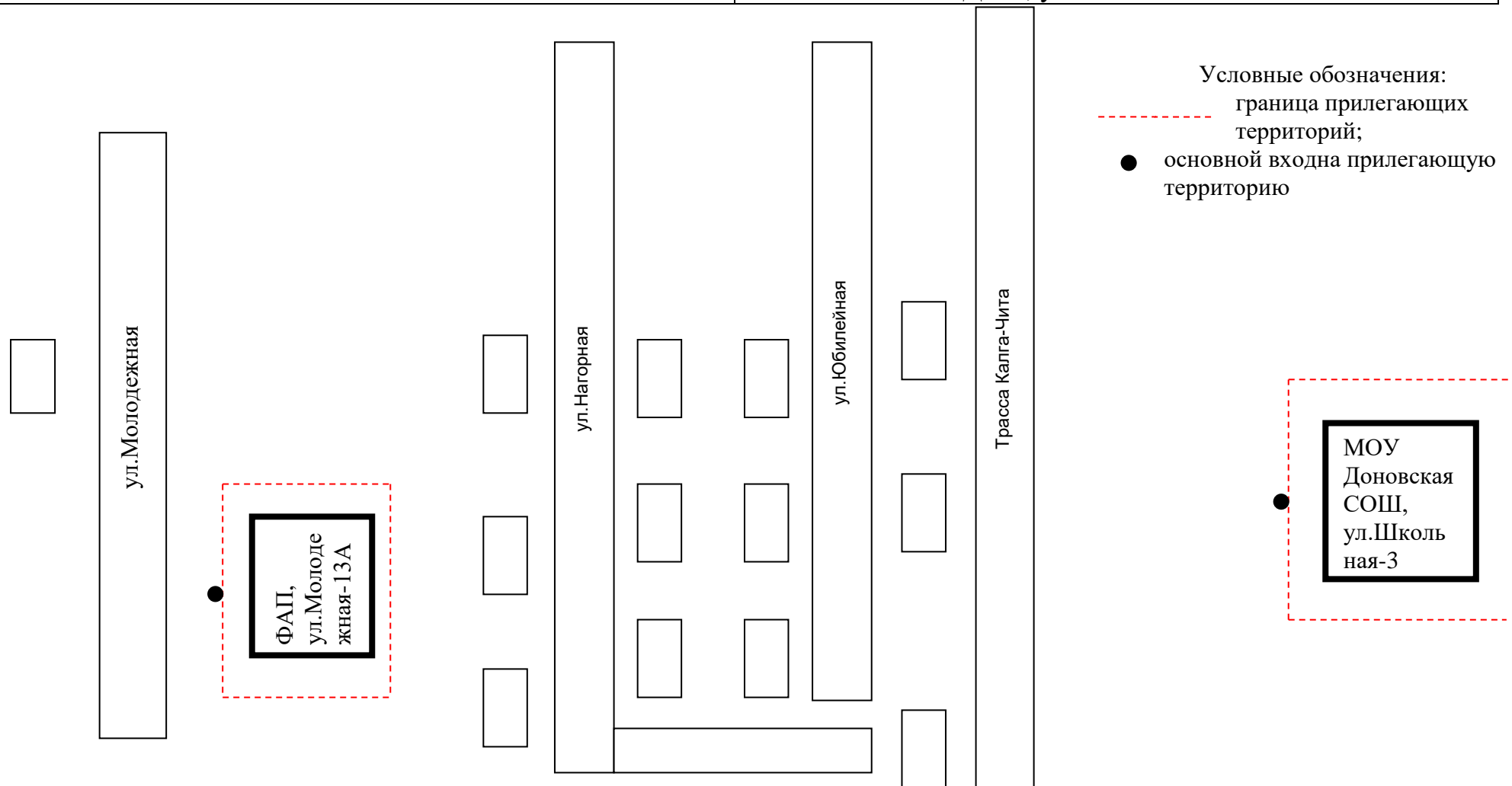


СХЕМА № 4

границ прилегающих территорий

Наименование организации, объекта	Место нахождения организации, объекта
МОУ Кадаинская СОШ	с.Кадая, ул.Приаргунская-1
МДОУ «Росинка»	с.Кадая, ул.Приаргунская-1
Отдел в с.Кадая (комендатура)	с.Кадая, ул.Комсомольская-19

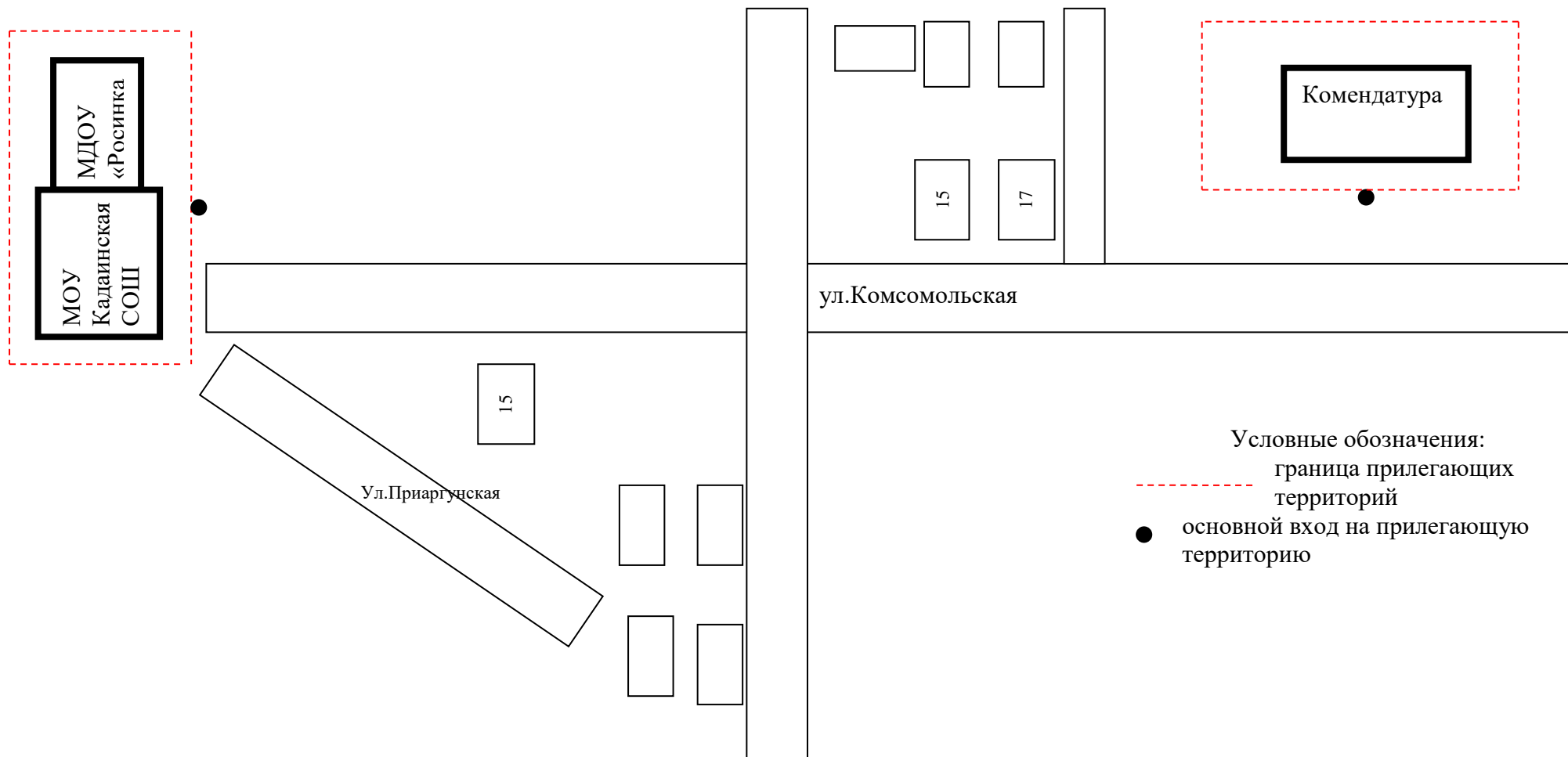
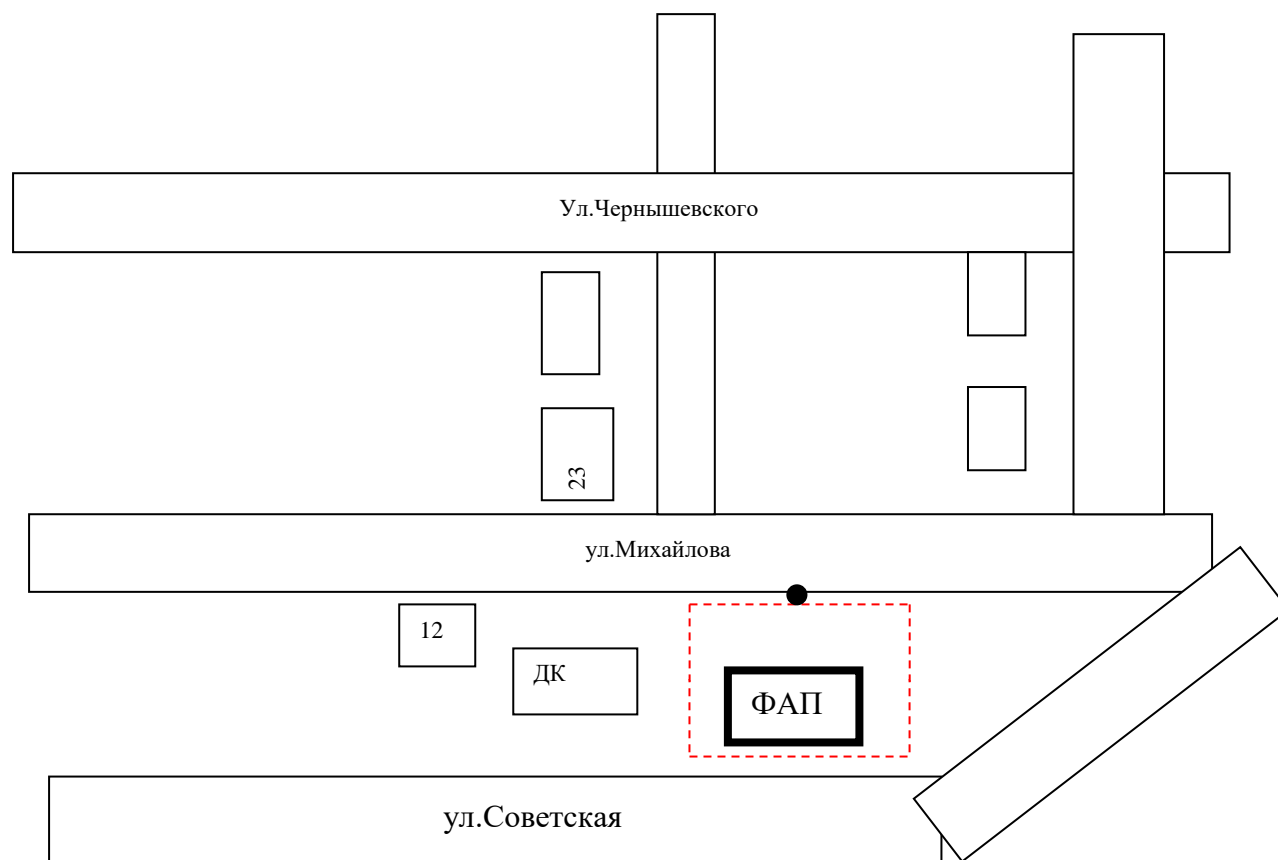


СХЕМА № 5
границ прилегающих территорий

Наименование организации, объекта	Место нахождения организации, объекта
ФАП	с.Кадая, ул.Михайлова-16






Условные обозначения:

----- граница прилегающих территорий

● основной вход на прилегающую территорию

СХЕМА № 6 границ прилегающих территорий

Наименование организации, объекта	Место нахождения организации, объекта
МОУ Калганская СОШ	с.Калга, ул.60 лет Октября-7
МДОУ «Колобок»	с.Калга, ул.60 лет Октября-21
МОУ Калганская СОШ	с.Калга, ул.60 лет Октября-5



Условные обозначения:

----- граница прилегающих территорий;

● основной входна прилегающую территорию

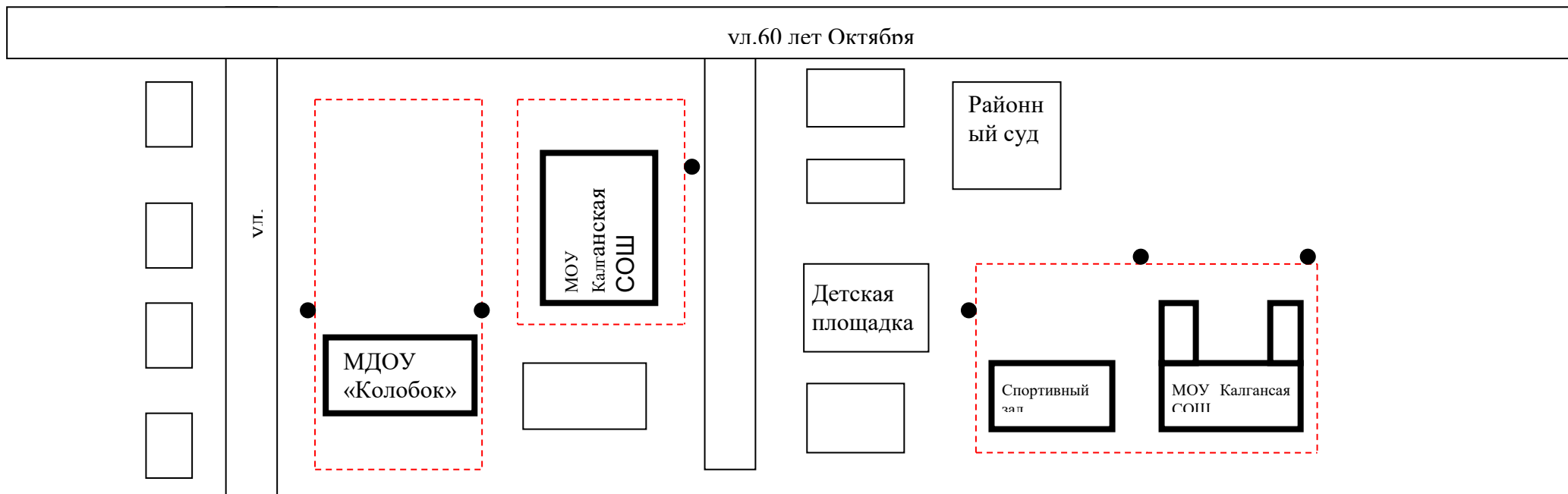


СХЕМА № 7

границ прилегающих территорий

Наименование организации, объекта	Место нахождения организации, объекта
ГУЗ Калганская ЦРБ	с.Калга, ул.Больничная-3

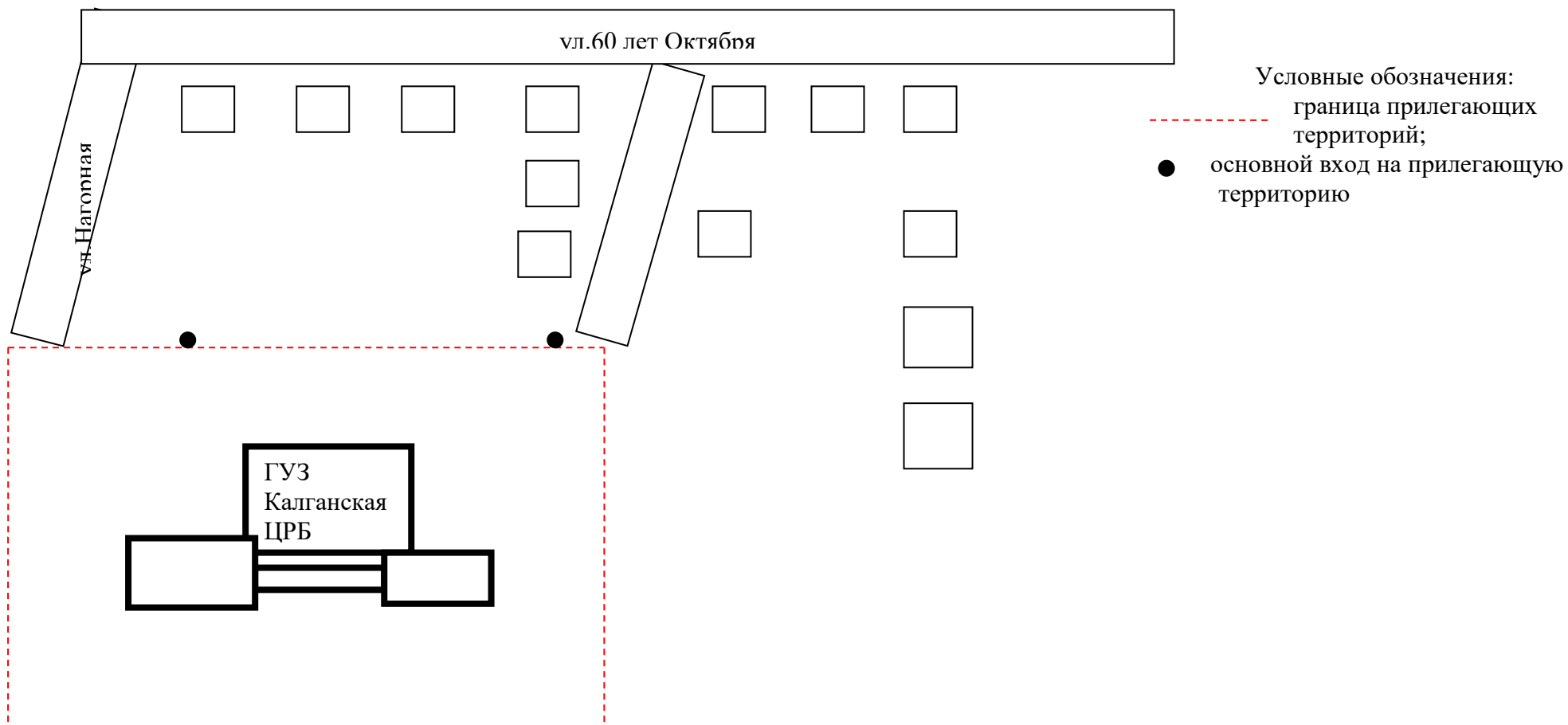


СХЕМА № 8

границ прилегающих территорий

Наименование организации, объекта	Место нахождения организации, объекта
Школьные мастерские	с.Калга, ул.Школьная-9
Детская школа искусств	с.Калга, ул.60 лет Октября, д.3А

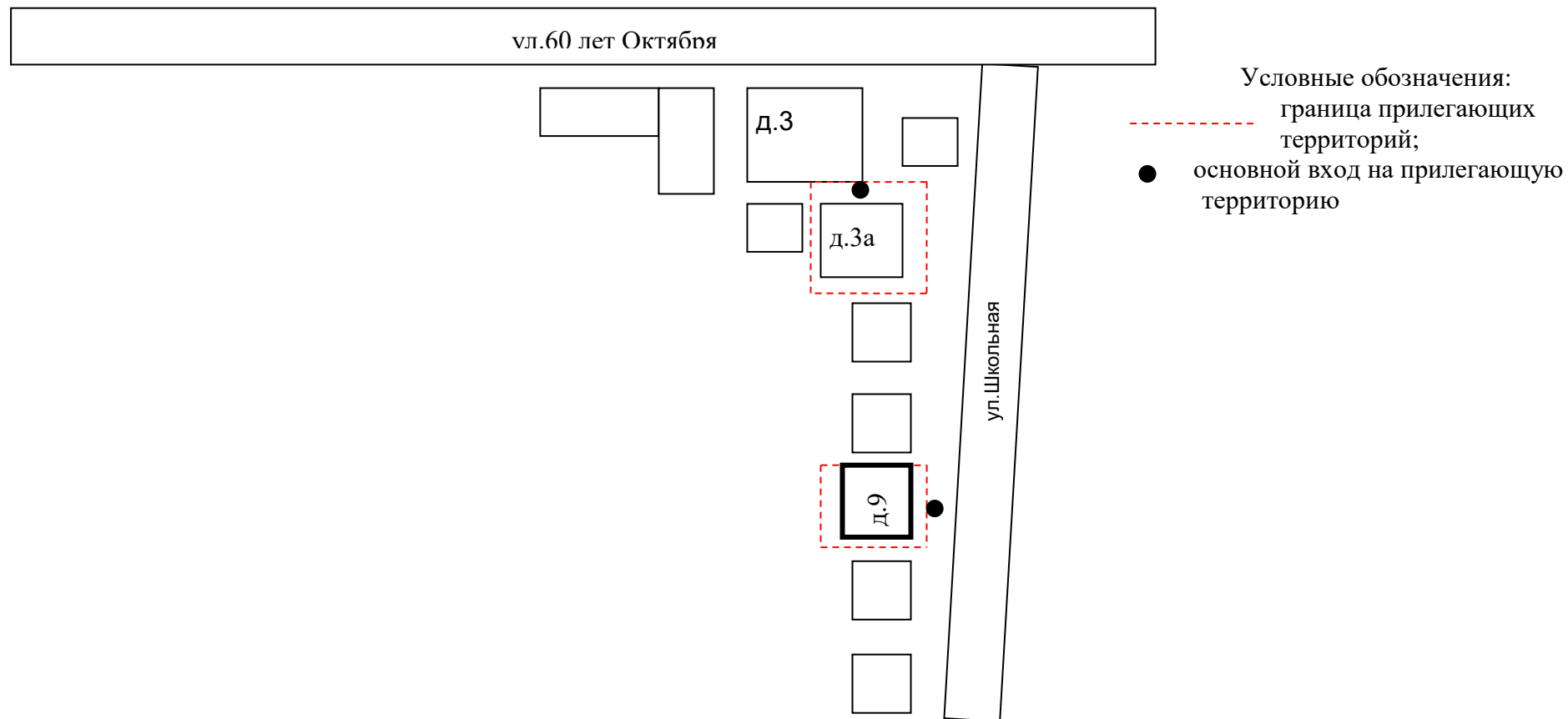


СХЕМА № 9
границ прилегающих территорий

Наименование организации, объекта	Место нахождения организации, объекта
МДОУ «Мишутка»	с.Калга, ул.Нагорная-27

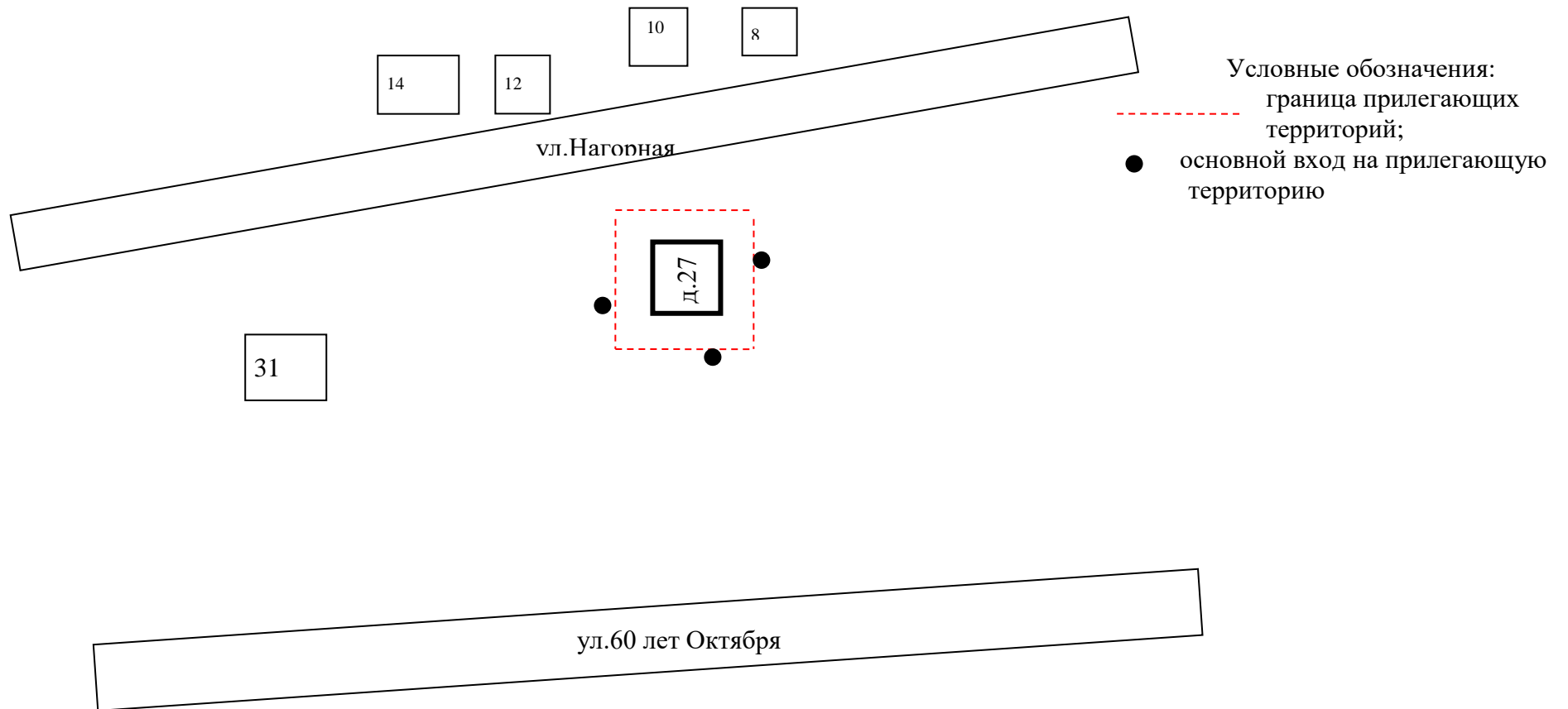


СХЕМА № 10
границ прилегающих территорий

Наименование организации, объекта	Место нахождения организации, объекта
Козловский филиал МОУ Чупровской ООШ	с.Козлово, пер.Школьный-1
МДОУ «Буратино»	с.Козлово, пер.Школьный-1
ФАП	с.Козлово, ул.Советская-2

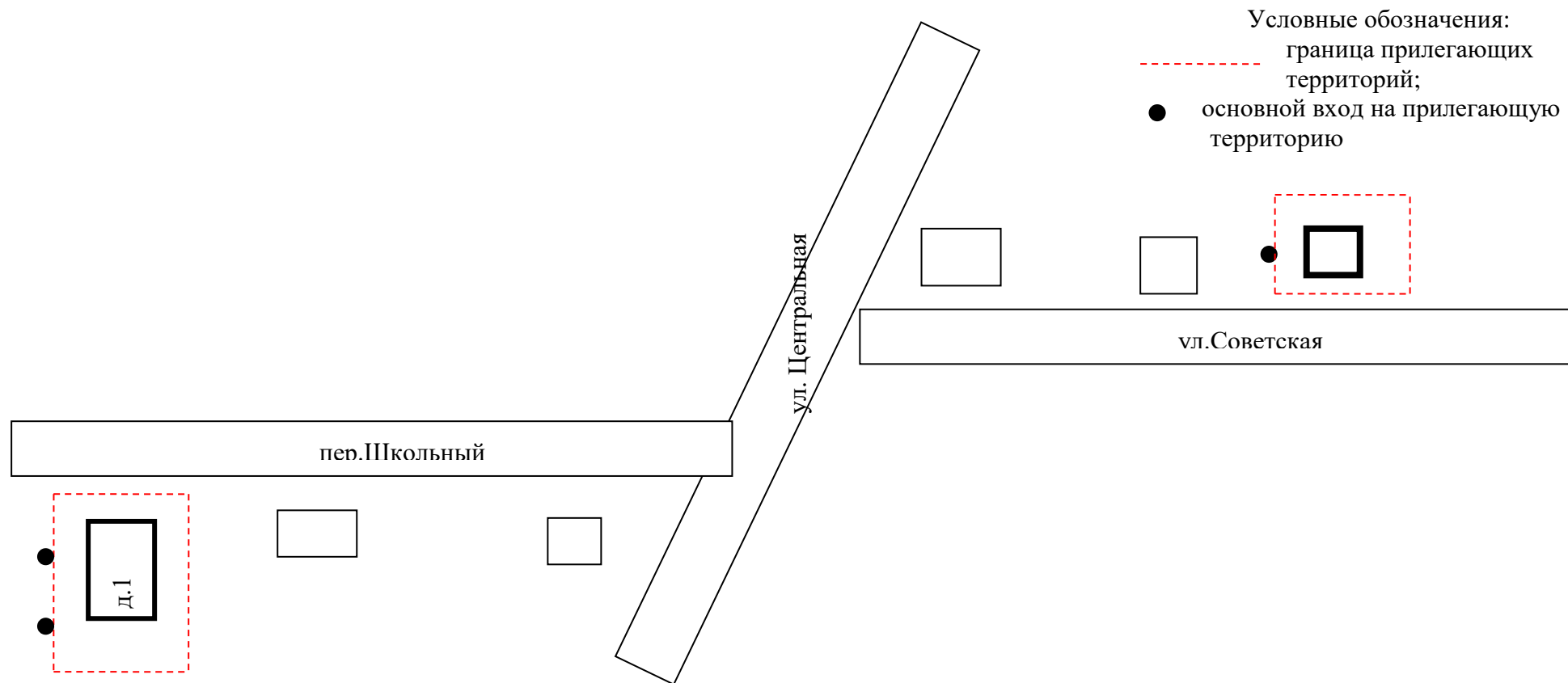


СХЕМА № 11
границ прилегающих территорий

Наименование организации, объекта	Место нахождения организации, объекта
МОУ Нижне-Калгуканская СОШ	с.Нижний Калгукан, ул.Журавлева-1
МДОУ «Василек»	с.Нижний Калгукан, ул.Журавлева-1
ФАП	с.Нижний Калгукан, ул.Журавлева-1

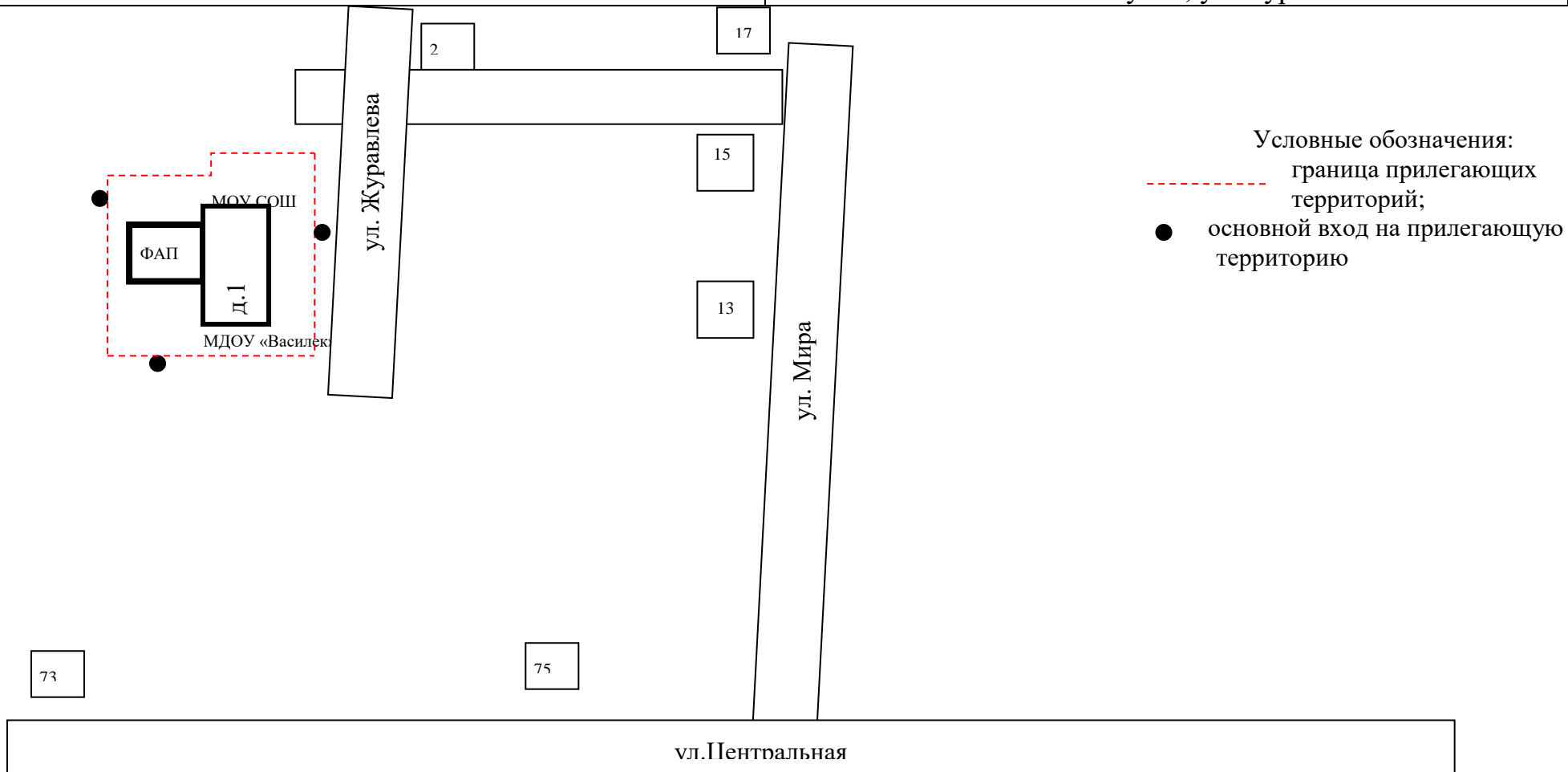


СХЕМА № 12
границ прилегающих территорий

Наименование организации, объекта	Место нахождения организации, объекта
МОУ Средне-Борзинская СОШ	с.Средняя Борзя, ул.Центральная-4
ФАП	с.Средняя Борзя, ул.Кооперативная-14

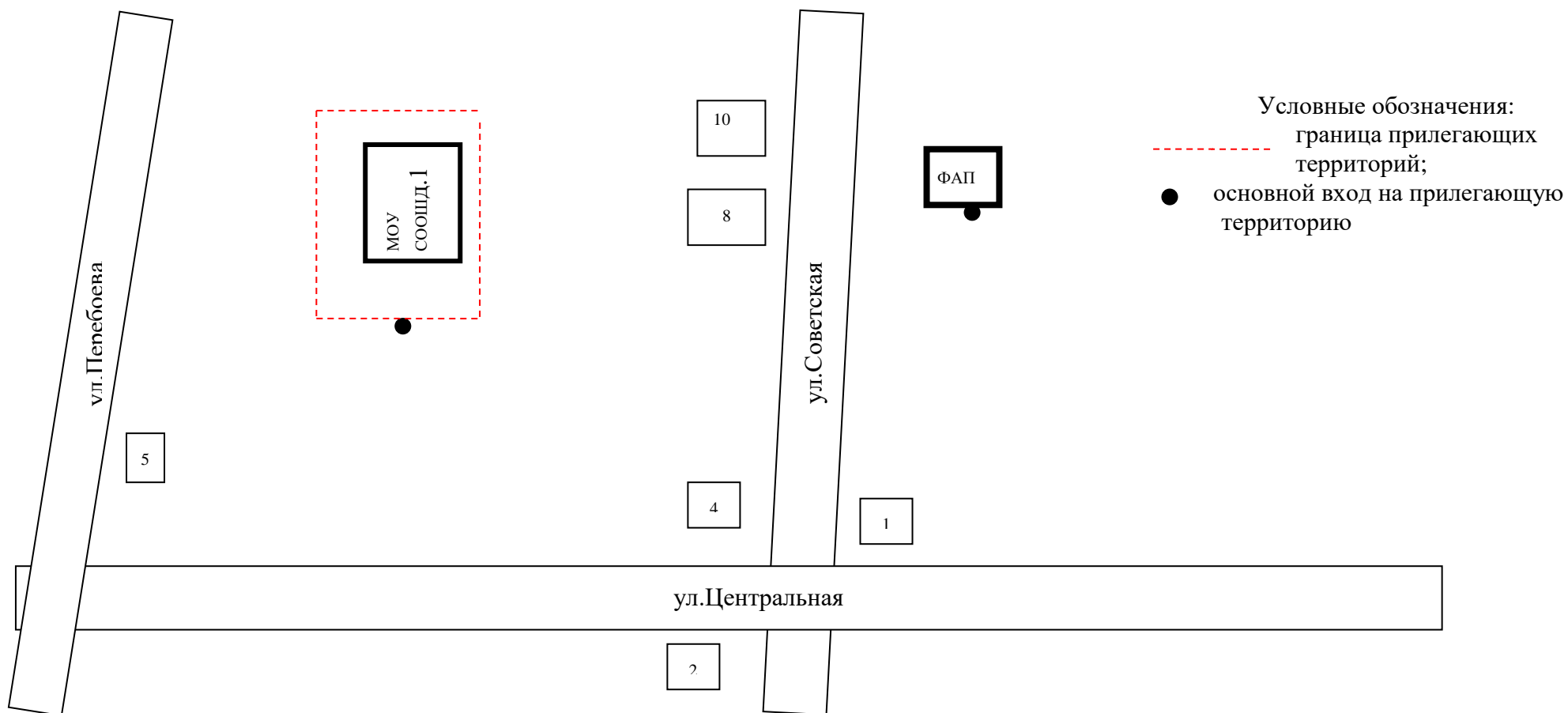


СХЕМА № 13
границ прилегающих территорий

Наименование организации, объекта	Место нахождения организации, объекта
МОУ Чингильтуйская ООШ	с.Чингильтуй, ул.Новая-17
ФАП	с.Чингильтуй, ул.Нагорная-2/1
МДОУ «Малыш»	с.Чингильтуй, ул.Новая-17

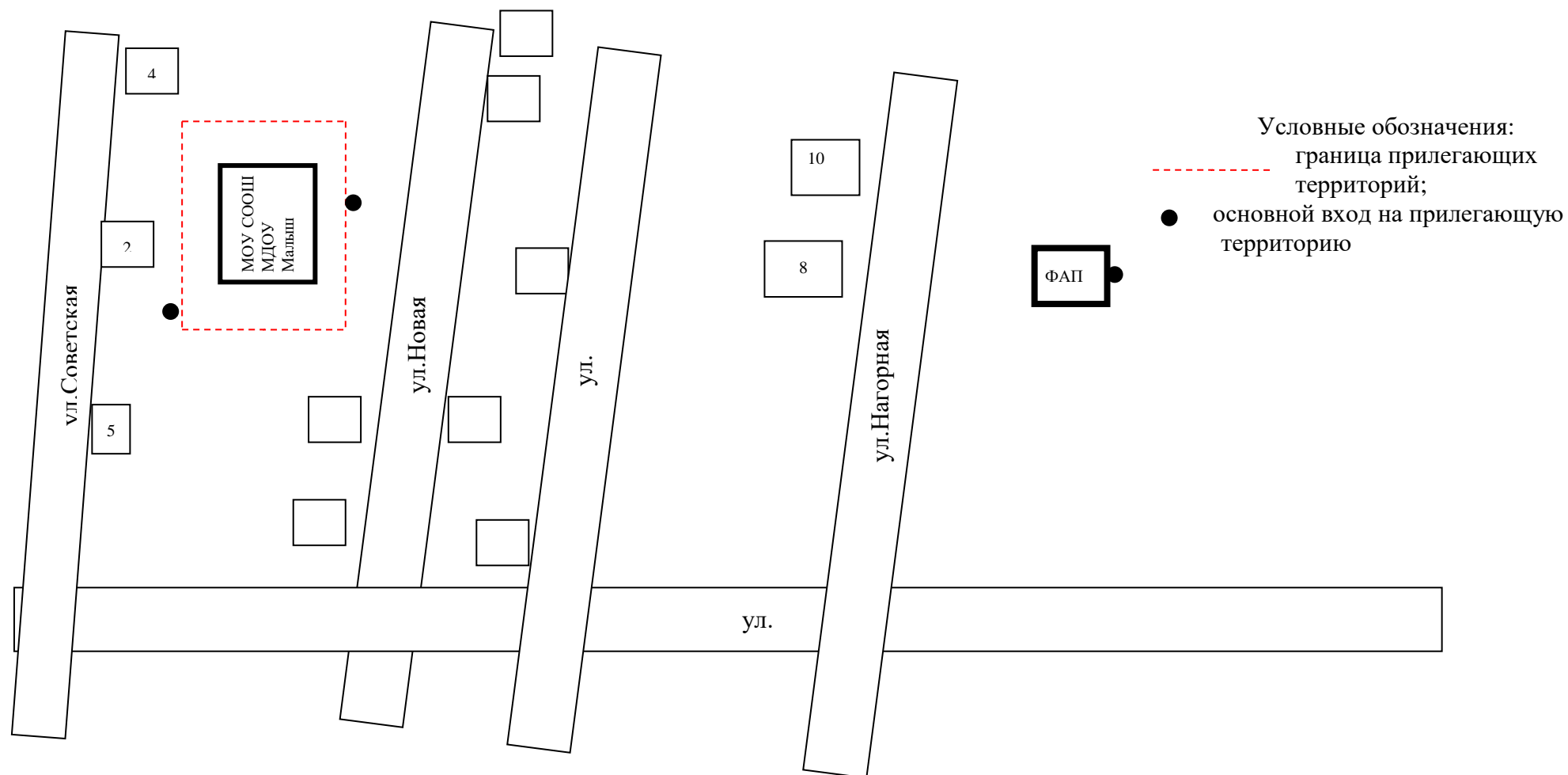


СХЕМА № 14
границ прилегающих территорий

Наименование организации, объекта	Место нахождения организации, объекта
МОУ Чупровская ООШ	с. Чупрово, ул. Школьная-12
ФАП	с. Чупрово, ул. Центральная-20а
МДОУ «Ручеек»	с. Чупрово, ул. Школьная-12

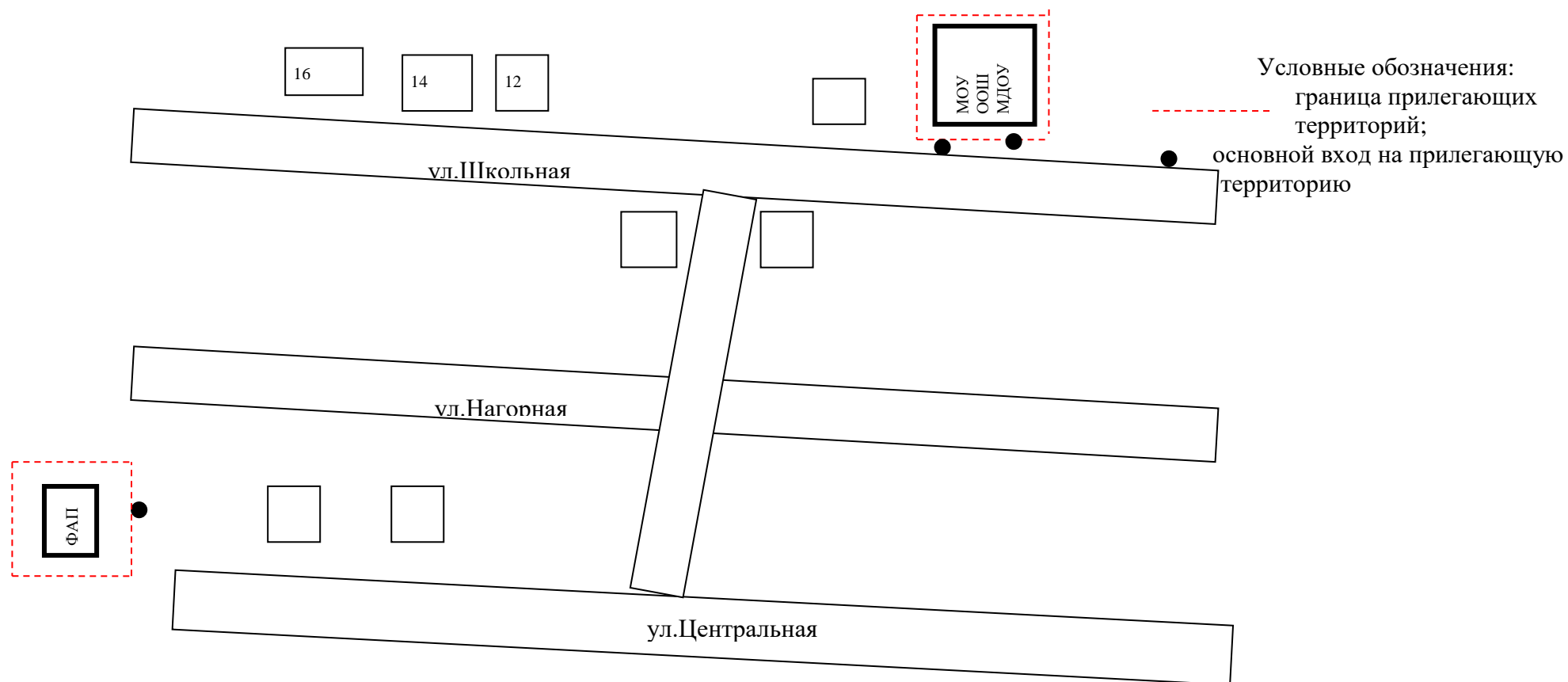


СХЕМА № 15
границ прилегающих территорий

Наименование организации, объекта	Место нахождения организации, объекта
Шивиянский филиал МОУ Чупровской ООШ	с.Шивия, ул.Новая-18
ФАП	с.Шивия, ул.Гагарина-6

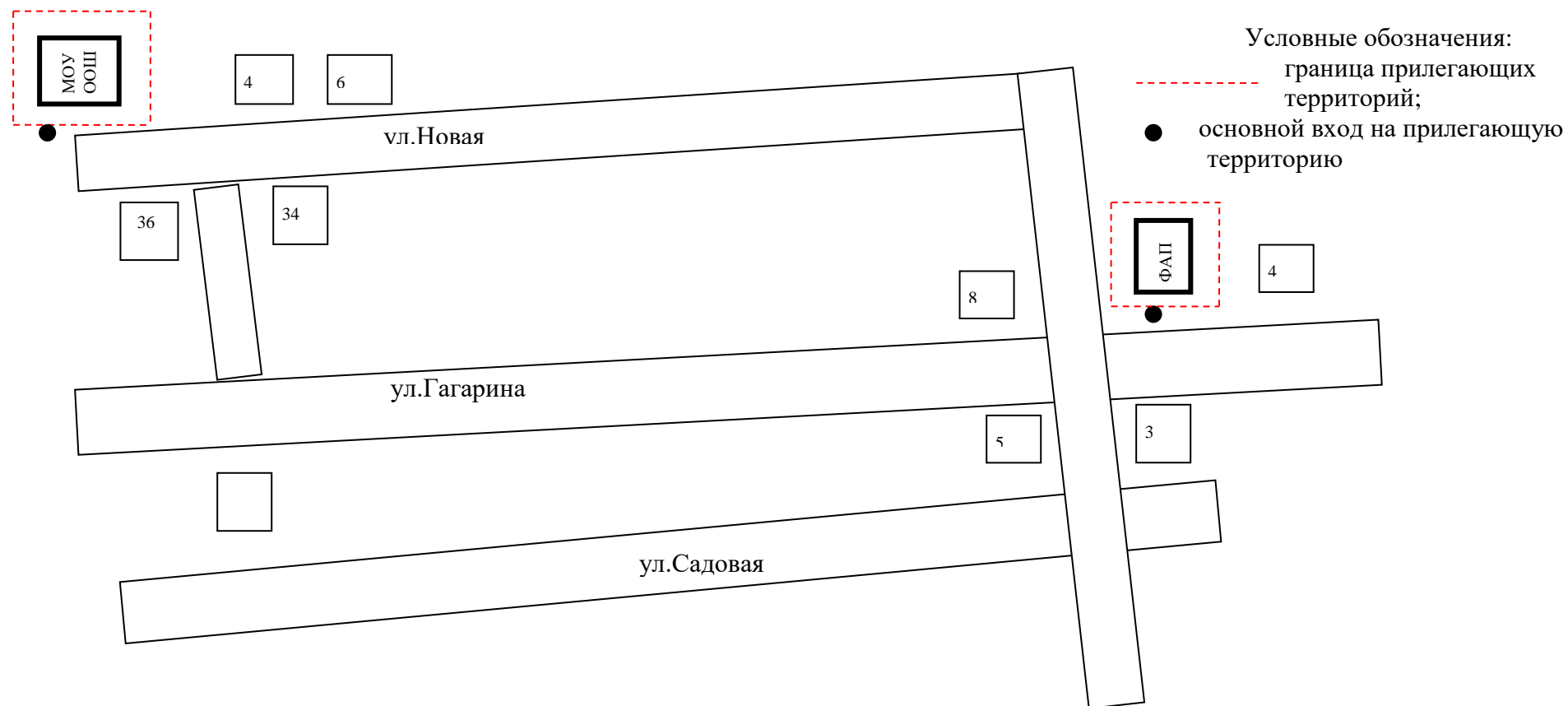


СХЕМА № 16
границ прилегающих территорий

Наименование организации, объекта	Место нахождения организации, объекта
ГУСО «Калганский социально-реабилитационный центр для несовершеннолетних «Улыбка» Забайкальского края	с.Калга, ул.Чернышевского, д.22
Государственное учреждение здравоохранения «Калганская центральная районная больница» (медицинский кабинет при ГУСО «Улыбка»)	с.Калга, ул.Чернышевского, д.24

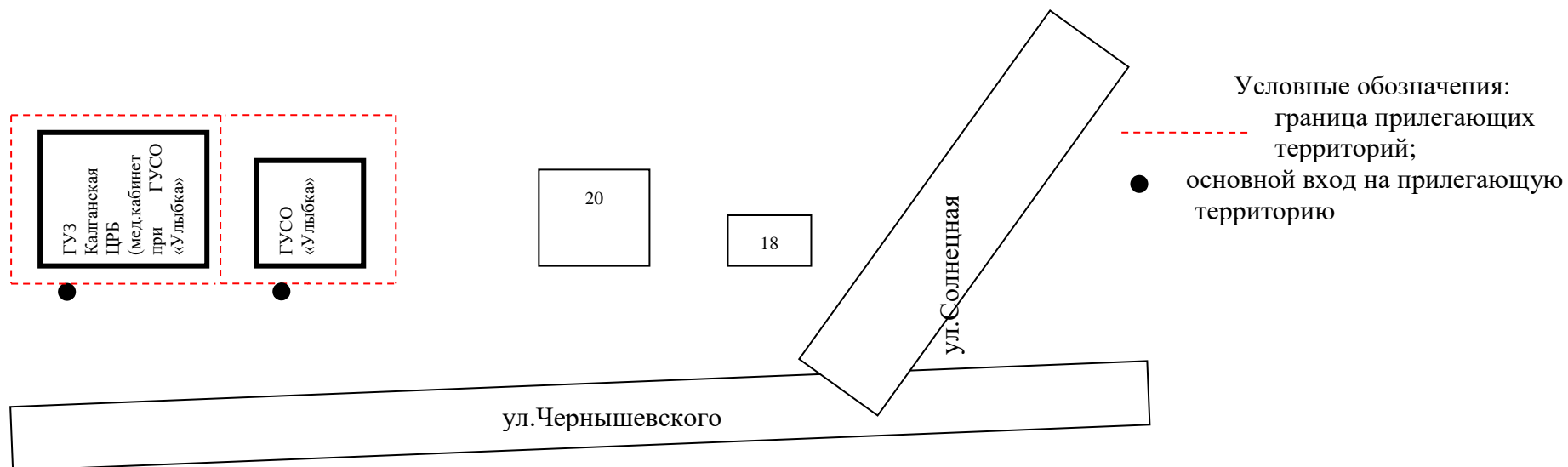


СХЕМА № 17

границ прилегающих территорий

Наименование организации, объекта	Место нахождения организации, объекта
ООО ГДК «Нурголд» (карьер)	РФ, Забайкальский край, Калганский район, в 1 км. севернее с.Козлово
АО «Висмут» (карьер «Месторождение Железный кряж»)	РФ, Забайкальский край, Калганский район, в 37 км. северо-восточнее с.Калга
ООО «ГРЭ №324» (карьер открытых горных работ на Козловском золоторудном месторождении)	РФ, Забайкальский край, Калганский район, в 6 км. западнее с.Козлово

