

Сообщение о возможном установлении публичного сервитута

В соответствии со статьей 39.42 Земельного кодекса Российской Федерации Министерство Российской Федерации по развитию Дальнего Востока и Арктики (Минвостокразвития России) информирует о возможном установлении публичного сервитута.

Цели установления публичного сервитута:

Строительство объекта электросетевого хозяйства «Строительство ВЛ 110 кВ отпайка от ВЛ-110-25 Приаргунская ТЭЦ - Михайловка (I-цепь)».

Адрес или иное описание местоположения земельных участков, кадастровые номера земельных участков, в отношении которых испрашивается публичный сервитут:

1	75:13:340601:249 (входит в состав единого землепользования 75:13:000000:27)	Забайкальский край, Нерчинско-Заводский район
2	75:13:360201:56 (входит в состав единого землепользования 75:13:000000:27)	Забайкальский край, Нерчинско-Заводский район
3	75:13:000000:383	Забайкальский край, Нерчинско-Заводский район
4	75:13:340601:487	Забайкальский край, Нерчинско-Заводский район
5	75:13:340601:251 (входит в состав единого землепользования 75:13:000000:32)	Забайкальский край, Нерчинско-Заводский район
6	75:13:340601:486	Забайкальский край, Нерчинско-Заводский район
7	75:13:340601:259 (входит в состав единого землепользования 75:13:000000:33)	Забайкальский край, р-н Нерчинско-Заводский, падь Макерская, в 8 км по направлению на запад от села с. Михайловка
8	75:13:000000:427	Забайкальский край, Нерчинско-Заводский район
9	75:13:340601:248 (входит в состав единого землепользования 75:13:000000:27)	Забайкальский край, Нерчинско-Заводский район
10	75:13:000000:393	Забайкальский край, Нерчинско-Заводский район
11	75:13:340601:250 (входит в состав единого землепользования 75:13:000000:29)	Забайкальский край, Нерчинско-Заводский район
12	75:07:130101:147	Забайкальский край, Калганский район
13	75:07:130101:163	Забайкальский край, Калганский район
14	75:07:130101:141	Забайкальский край, Калганский район
15	75:07:130101:15	Забайкальский край, Калганский район
16	75:07:130101:157	Забайкальский край, Калганский район
17	75:07:130101:173	Забайкальский край, Калганский район
18	75:07:130101:19	Забайкальский край, Калганский район
19	75:13:410101	Забайкальский край, Нерчинско-Заводский муниципальный округ

20	75:13:340601	Забайкальский край, Нерчинско-Заводский муниципальный округ
21	75:13:000000	Забайкальский край, Нерчинско-Заводский муниципальный округ
22	75:07:130101	Забайкальский край, Калганский муниципальный округ

Официальные сайты в информационно-телекоммуникационной сети «Интернет», на которых размещается сообщение о поступившем ходатайстве об установлении публичного сервитута:

- 1) сайт Минвостокразвития России (minvr.gov.ru);
- 2) сайт администрации Нерчинско-Заводского муниципального округа Забайкальского края (<https://nerzavod.75.ru>);
- 3) сайт администрации Калганского района Забайкальского края (<https://kalgan.75.ru>).

Заинтересованные лица могут ознакомиться с поступившим ходатайством об установлении публичного сервитута и прилагаемым к нему описанием местоположения границ публичного сервитута, подать заявления об учете прав на земельные участки, если их права не зарегистрированы в Едином государственном реестре недвижимости, в Минвостокразвития России, по адресам: г. Москва, ул. Бурденко, 14 или г. Владивосток, Океанский проспект, 17.

Срок приема заявлений: 15 дней со дня опубликования настоящего сообщения с 9:00 до 13:00 и с 13:45 до 18:00 часов (в пятницу до 16:45) (кроме выходных и праздничных дней).



Заявление также можно подать в электронном виде посредством заполнения электронной формы обращения на сайте Минвостокразвития России.

Реквизиты решения об утверждении документации по планировке территории, указанной в ходатайстве об установлении публичного сервитута: Распоряжение Министерства Российской Федерации по развитию Дальнего Востока и Арктики от 8 мая 2024 № 53-р «Об утверждении проекта планировки территории, содержащего проект межевания территории опережающего развития «Забайкалье» для размещения линейного объекта «Строительство ВЛ 110 кВ (отпайка от ВЛ-110-25 Приаргунская ТЭЦ - Михайловка (I-цепь))».

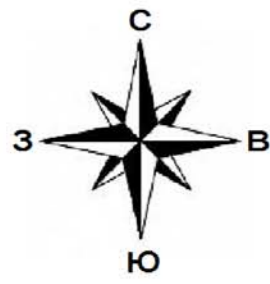
Графическое описание местоположения границ публичного сервитута прилагается.

План границ объекта

Лист 1



Масштаб 1:100 000



Нерчинско-Заводский муниципальный округ
Забайкальского края

75:00-3.3

75:13:340601

75:13:340601:249
(входит в состав единого
землепользования
75:13:000000:27)

Масштаб 1:2000

УСЛОВНЫЕ ОБОЗНАЧЕНИЯ

	- проектные границы публичного сервитута
	- проектное местоположение инженерного сооружения
	- граница муниципального округа Забайкальского края с номером
	- граница кадастрового квартала
	- местоположение существующих объектов капитального строительства
	- граница лесничества с номером 75:00-15.3
	- граница существующего земельного участка, учтенная в ЕГРН
	- обозначение характерной точки границы публичного сервитута
	- номер кадастрового квартала
	- кадастровый номер объекта недвижимости
	- кадастровый номер части объекта недвижимости
	- условный номер публичного сервитута (номер контура)

75:13:410101:1

75:13:410101

75:13:000000:376

75:13:000000:27/6

75:13:000000:27/4

75:13:000000:27/3

75:13:000000:27/5

75:13:000000:16

75:13:340601:196

75:13:340601:197

Существующая опора №394
«ВЛ 110 кВ №25 Приаргунск – Благодатка»

75:13:340601:58

75:13:000000:27/1

75:13:340601:57

75:13:340601:56

75:13:340601:6

75:13:340601:7

75:13:000000:27/6

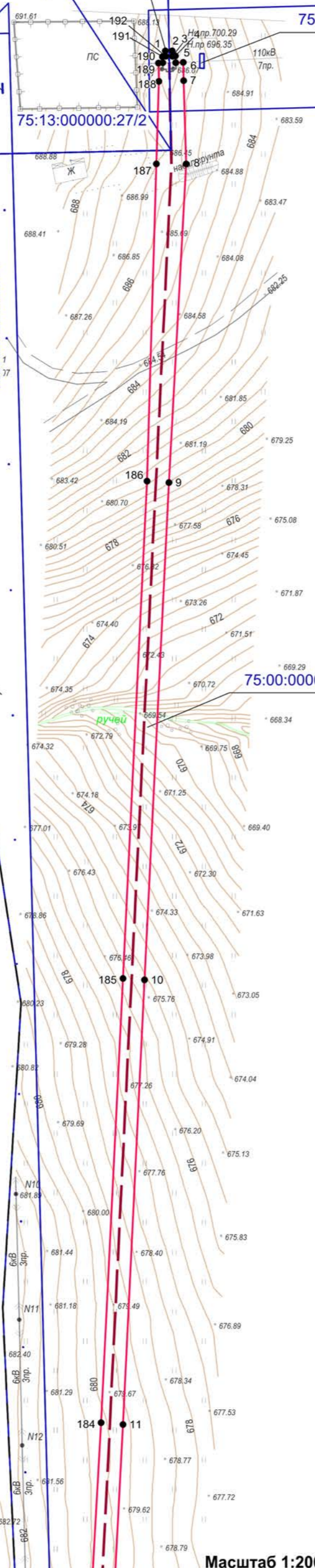
75:13:000000:27/9

75:00:000000:C1(1)

75:13:340601:4

75:13:000000:27/1

75:13:340601:3



Нерчинско-Заводский муниципальный округ
Забайкальского края

75:00-3.3

75:13:410101

75:13:000000:27/6

75:13:340601:249
(входит в состав единого
землепользования
75:13:000000:27)

75:13:340601:77

75:13:340601:2

75:13:000000:27/1

75:13:340601

75:13:360201:32

75:13:360201:56
(входит в состав единого
землепользования
75:13:000000:27)

75:00:000000:C1(1)

75:13:000000:383/1

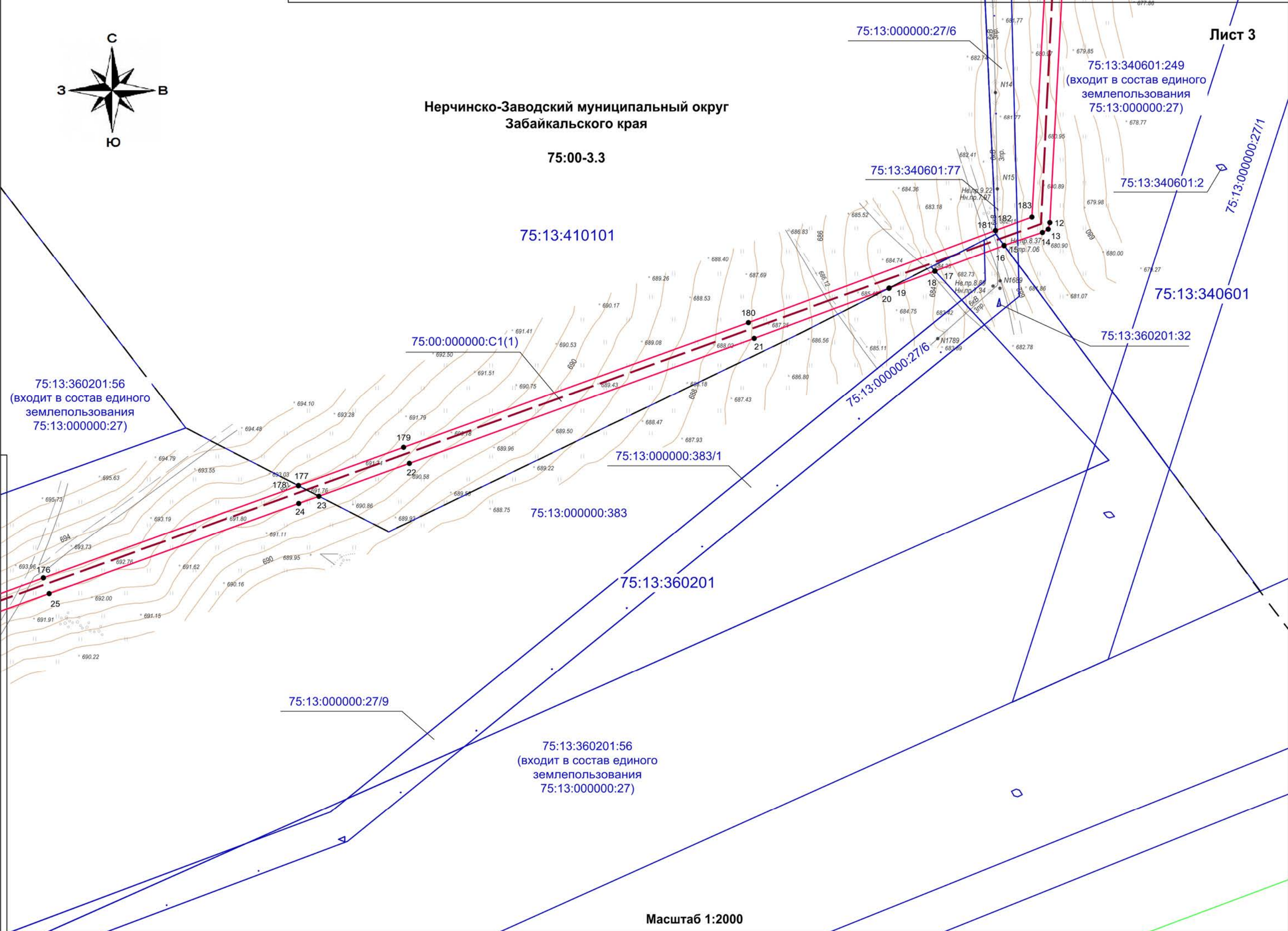
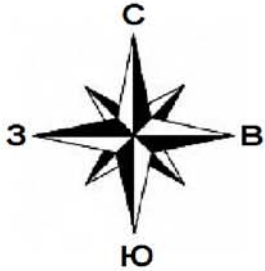
75:13:000000:383

75:13:000000:27/6

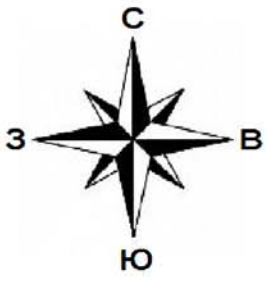
75:13:360201

75:13:000000:27/9

75:13:360201:56
(входит в состав единого
землепользования
75:13:000000:27)



Масштаб 1:2000



Нерчинско-Заводский муниципальный округ
Забайкальского края

75:00-3.3

75:13:340601

75:13:340601:249
(входит в состав единого
землепользования
75:13:000000:27)

75:13:360201:56
(входит в состав единого
землепользования
75:13:000000:27)

75:13:000000:383

75:00:000000:C1(1)

75:13:360201

75:13:000000:27/6

75:00-15.3


75:13:000000:383/1

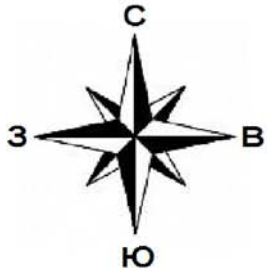
75:13:000000:27/9

75:13:360201:56
(входит в состав единого
землепользования
75:13:000000:27)

75:13:000000:27/6

Масштаб 1:2000





Нерчинско-Заводский муниципальный округ
Забайкальского края

75:00-3.3

75:13:340601

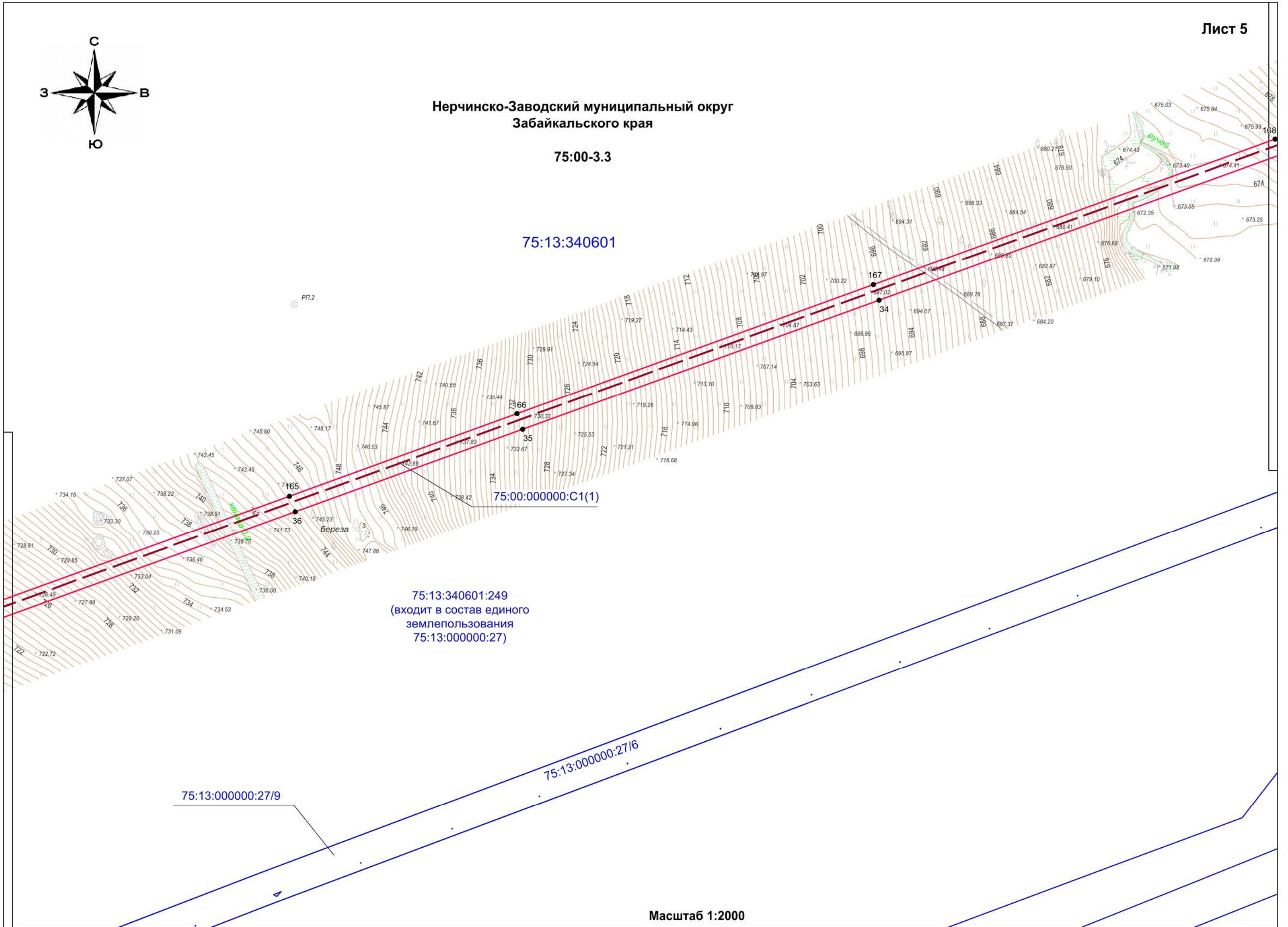
75:00:000000:С1(1)

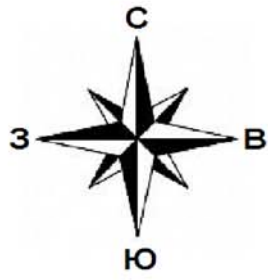
75:13:340601:249
(входит в состав единого
землепользования
75:13:000000:27)

75:13:000000:27/9

75:13:000000:27/6

Масштаб 1:2000





Нерчинско-Заводский муниципальный округ
Забайкальского края

75:00-3.3

75:13:340601

75:00:000000:С1(1)

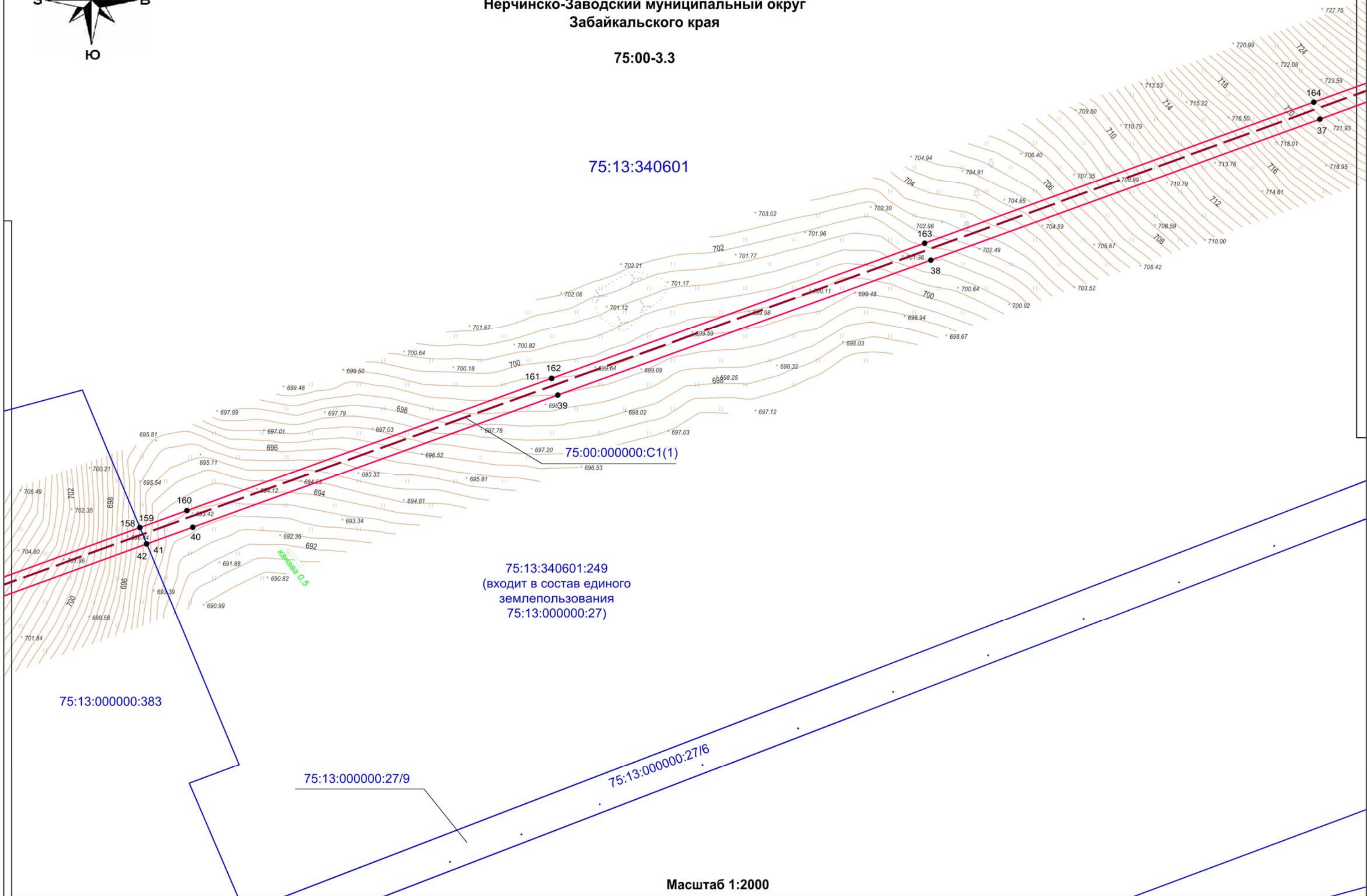
75:13:340601:249
(входит в состав единого
землепользования
75:13:000000:27)

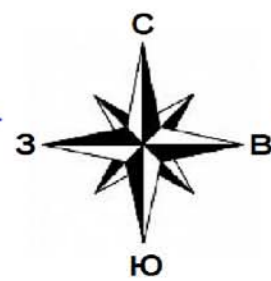
75:13:000000:383

75:13:000000:27/9

75:13:000000:27/6

Масштаб 1:2000





Нерчинско-Заводский муниципальный округ
Забайкальского края

75:00-3.3

75:13:340601

75:13:340601:249
(входит в состав единого
землепользования
75:13:000000:27)

75:13:000000:383

75:00:000000:C1(1)

75:13:340601:249
(входит в состав единого
землепользования
75:13:000000:27)

75:13:340601:487

75:13:000000:27/6

75:13:000000:27/9

75:13:000000:383/1

75:13:000000:27/6

75:13:000000:187

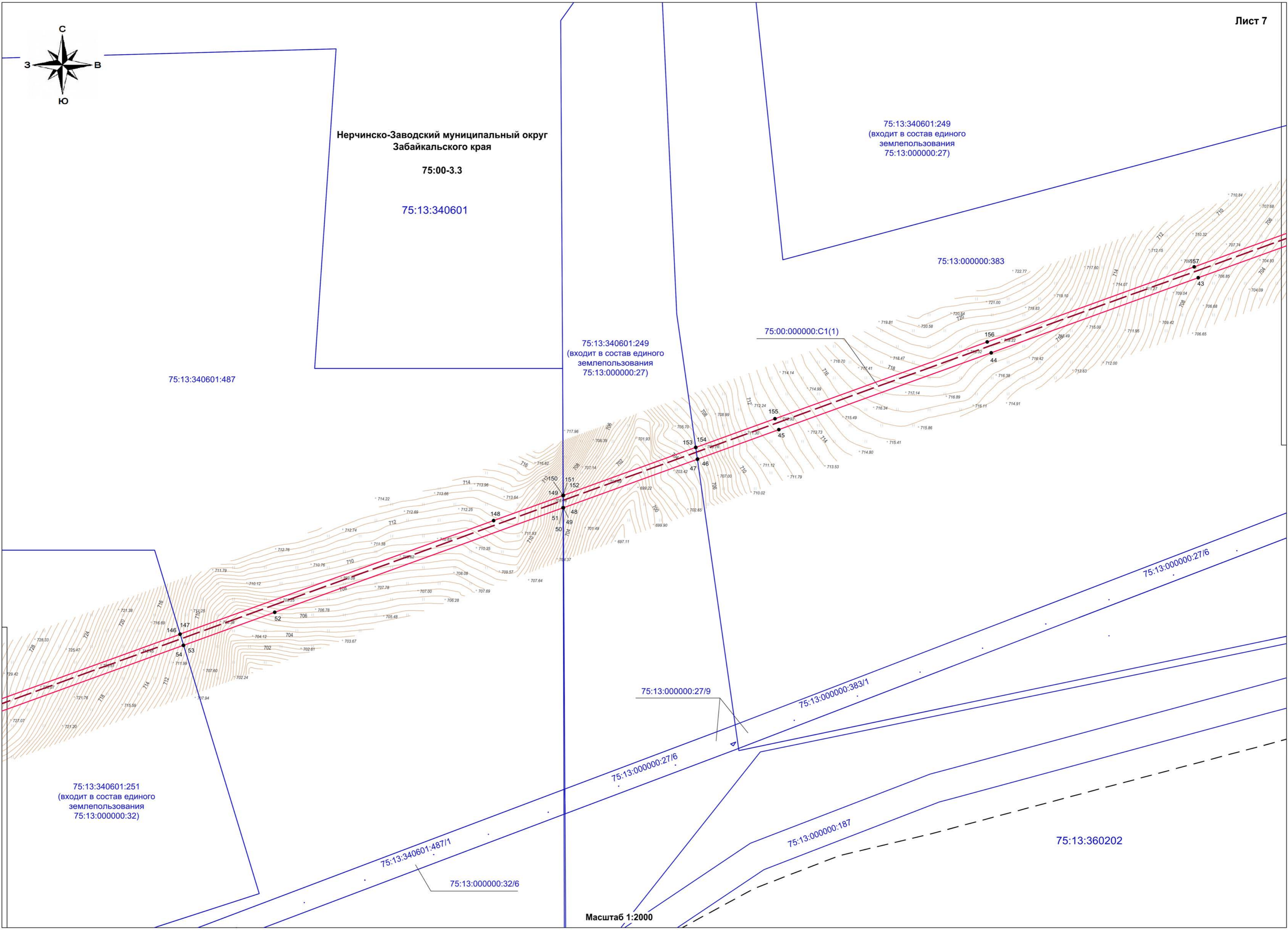
75:13:360202

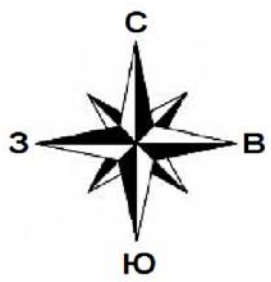
75:13:340601:251
(входит в состав единого
землепользования
75:13:000000:32)

75:13:340601:487/1

75:13:000000:32/6

Масштаб 1:2000





Нерчинско-Заводский муниципальный округ
Забайкальского края

75:00-3.3

75:13:340601:251
(входит в состав единого
землепользования
75:13:000000:32)

75:13:340601:487

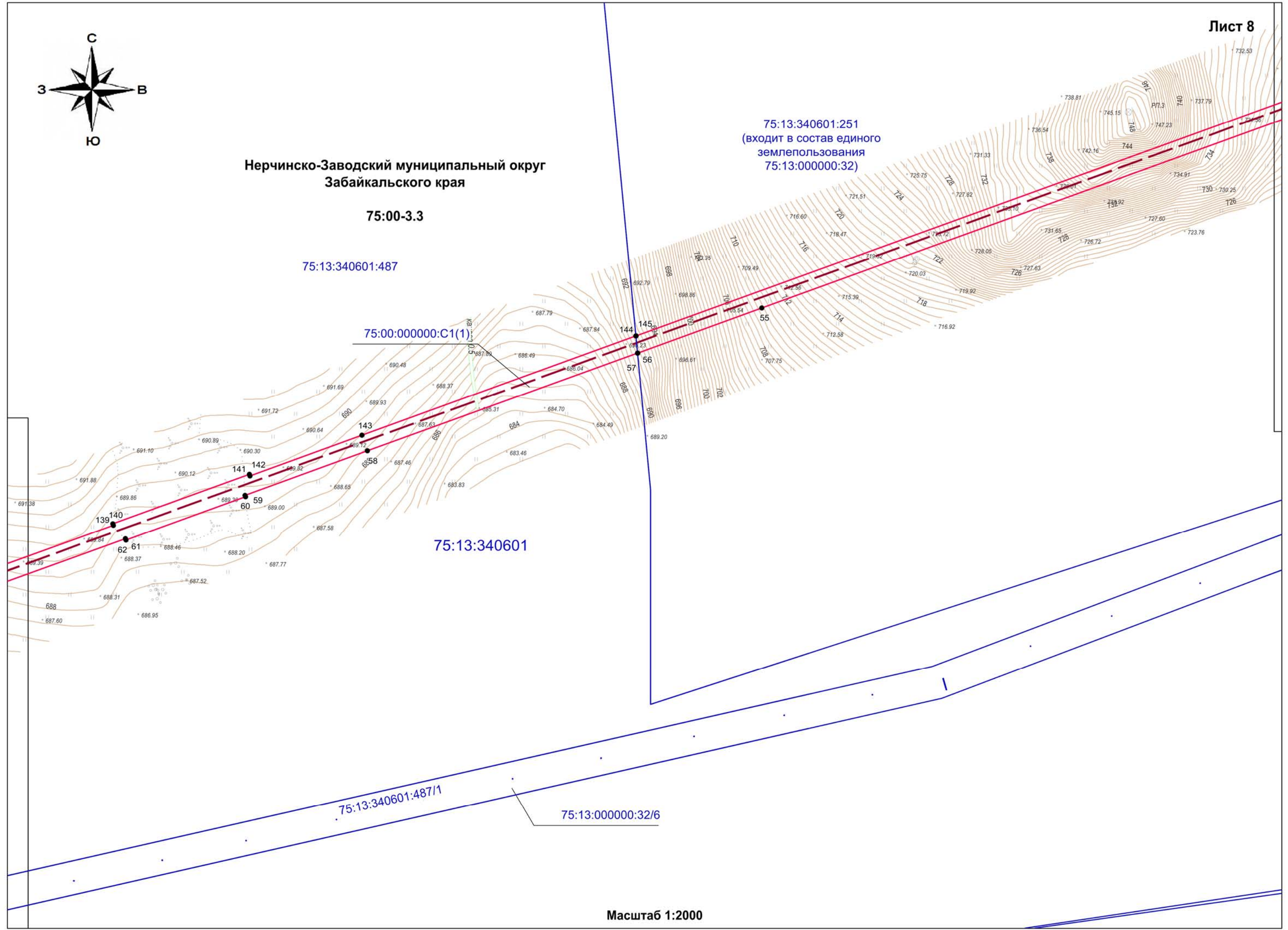
75:00:000000:C1(1)

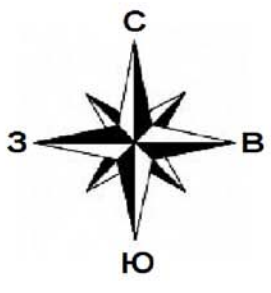
75:13:340601

75:13:340601:487/1

75:13:000000:32/6

Масштаб 1:2000





Нерчинско-Заводский муниципальный округ
Забайкальского края

75:00-3.3

75:13:340601

75:00:000000:C1(1)

75:13:340601:487

75:13:340601:152

75:13:340601:251
(входит в состав единого
землепользования
75:13:000000:32)

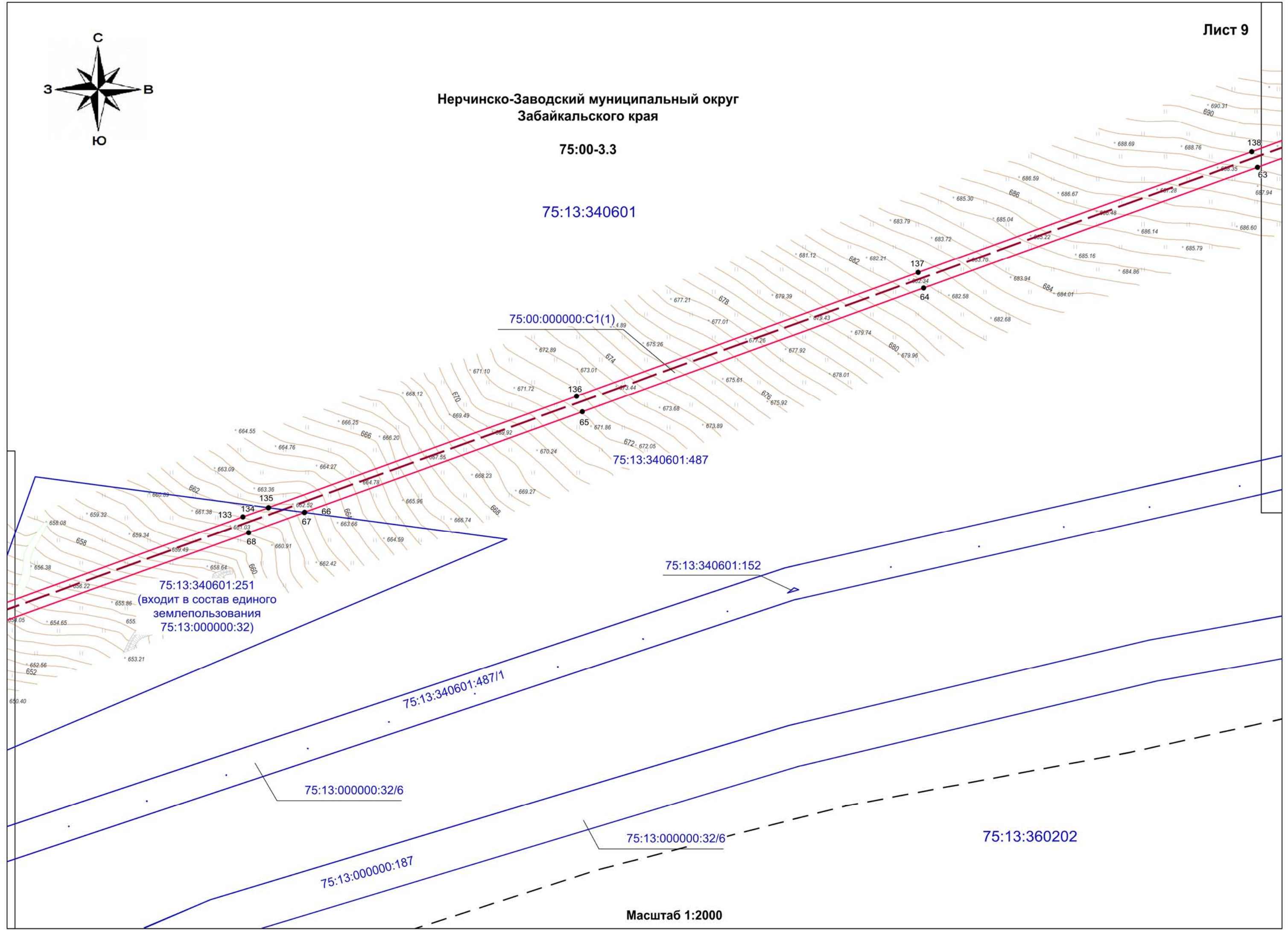
75:13:000000:32/6

75:13:000000:187

75:13:000000:32/6

75:13:360202

Масштаб 1:2000



Нерчинско-Заводский муниципальный округ
Забайкальского края

75:00-3.3

75:13:340601

75:13:340601:487

75:13:340601:486

75:13:340601:251
(входит в состав единого
землепользования
75:13:000000:32)

75:00:000000:C1(1)

75:13:340601:487/1

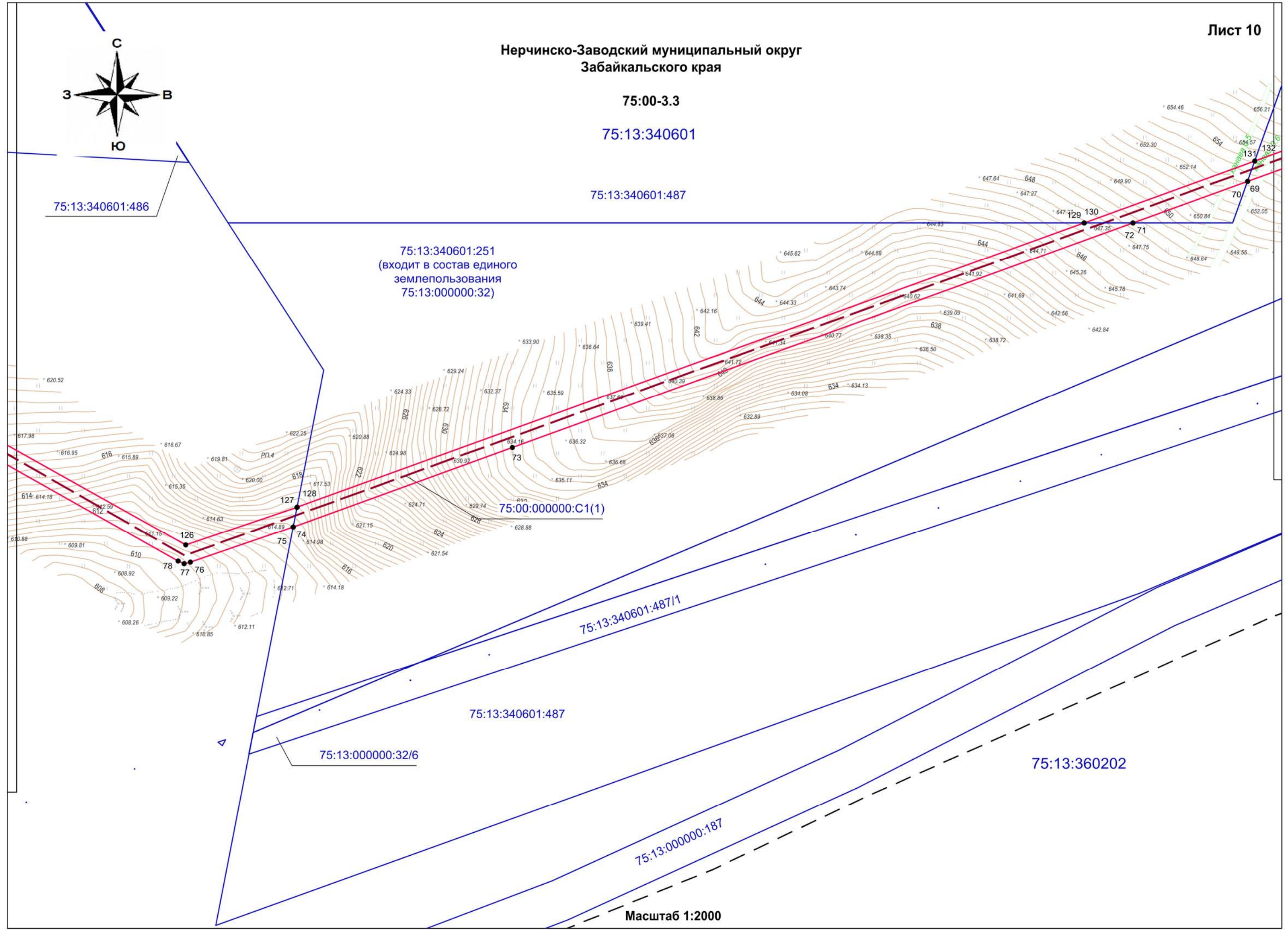
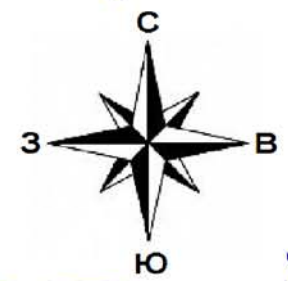
75:13:340601:487

75:13:000000:32/6

75:13:360202

75:13:000000:187

Масштаб 1:2000



75:13:340601:486


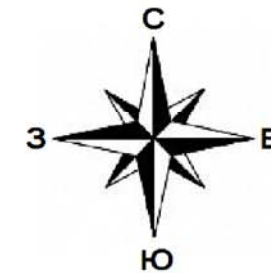
75:13:340601:486

75:00:000000:С1(1)

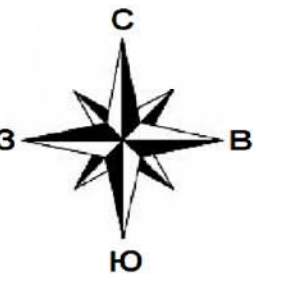
75:13:340601

Нерчинско-Заводский муниципальный округ
Забайкальского края

75:00-3.3



Масштаб 1:2000



Нерчинско-Заводский муниципальный округ
Забайкальского края

75:00-3.3

75:13:340601

75:13:340601:251
(входит в состав единого
землепользования
75:13:000000:32)

75:00-15.3

75:00:000000:C1(1)

75:13:340602

75:13:250101

75:13:340601:487


75:13:000000:252

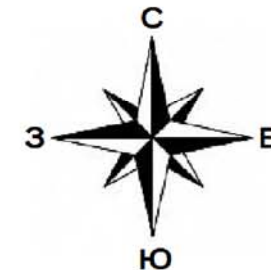
75:13:340601:486

75:13:000000:225

75:13:340601:486

Масштаб 1:2000





Нерчинско-Заводский муниципальный округ
Забайкальского края

75:00-3.3

75:13:340601

75:13:340601:251
(входит в состав единого
землепользования
75:13:000000:32)

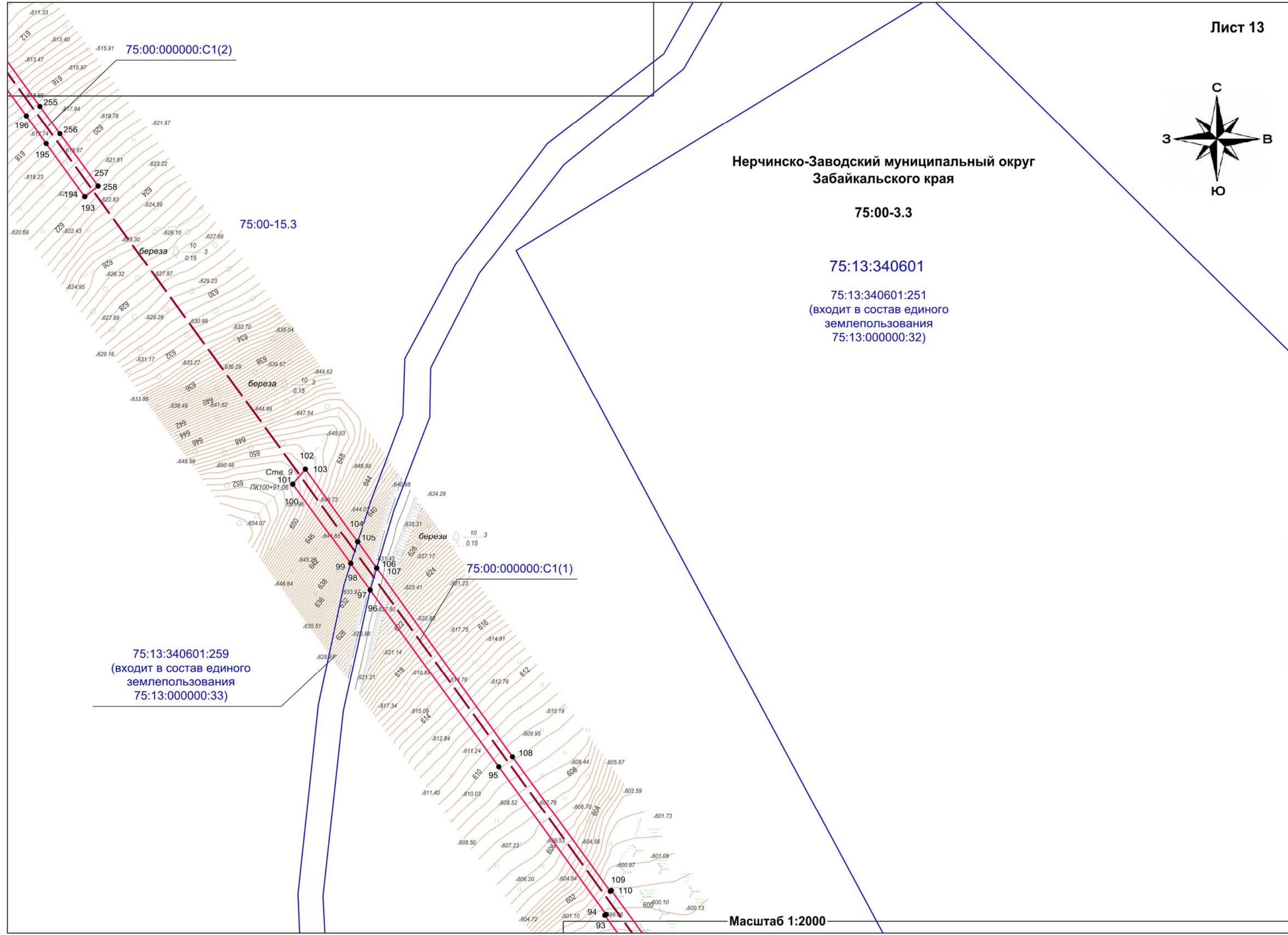
75:00:000000:C1(2)

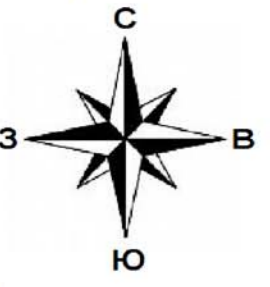
75:00-15.3

75:00:000000:C1(1)

75:13:340601:259
(входит в состав единого
землепользования
75:13:000000:33)

Масштаб 1:2000





75:13:340601:248
(входит в состав единого
землепользования
75:13:000000:27)

№ 86 ПТБ-1
656.057

75:00:000000:С1(2)

Нерчинско-Заводский муниципальный округ
Забайкальского края

75:00-3.3

75:13:340602

75:13:000000:252

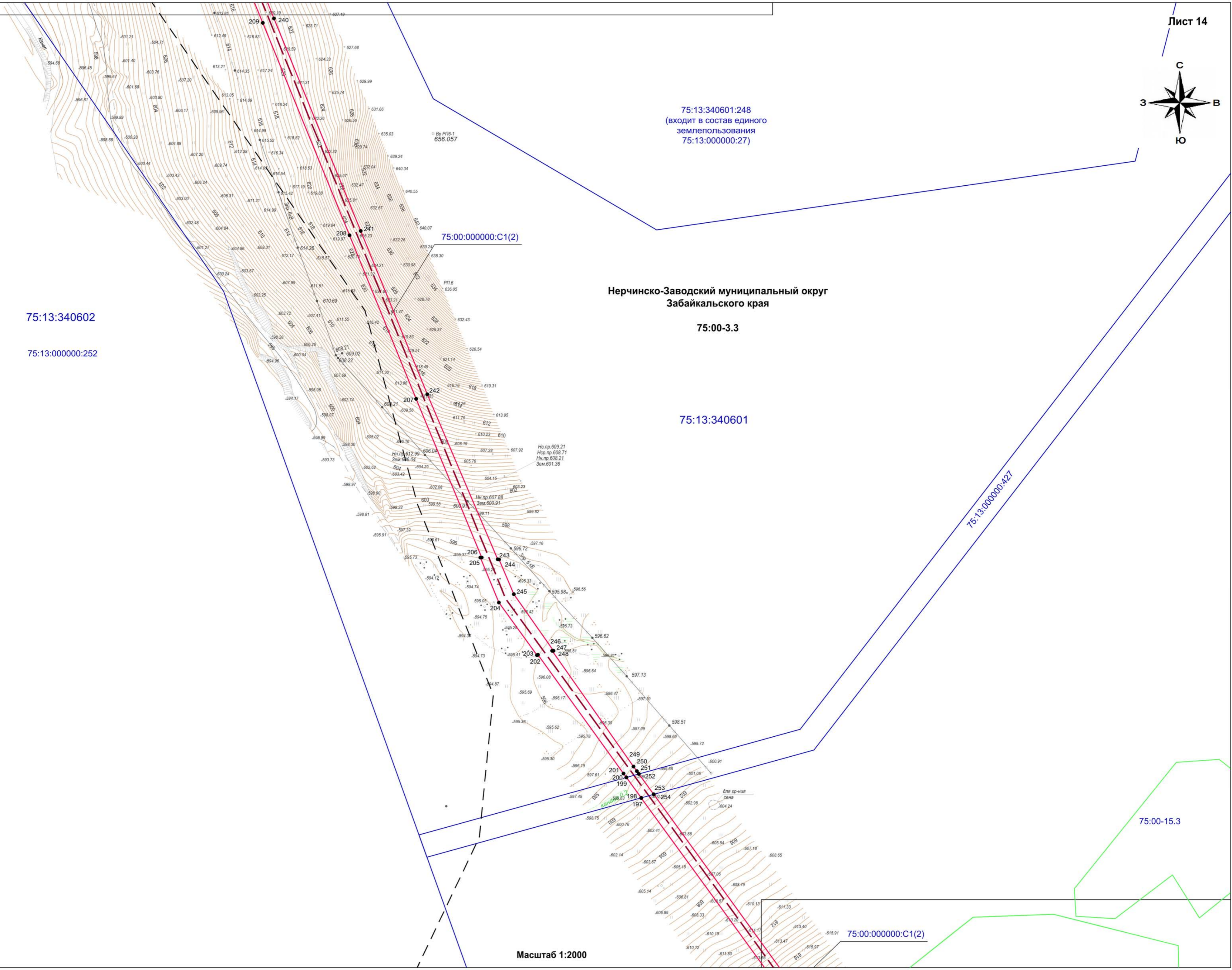
75:13:340601

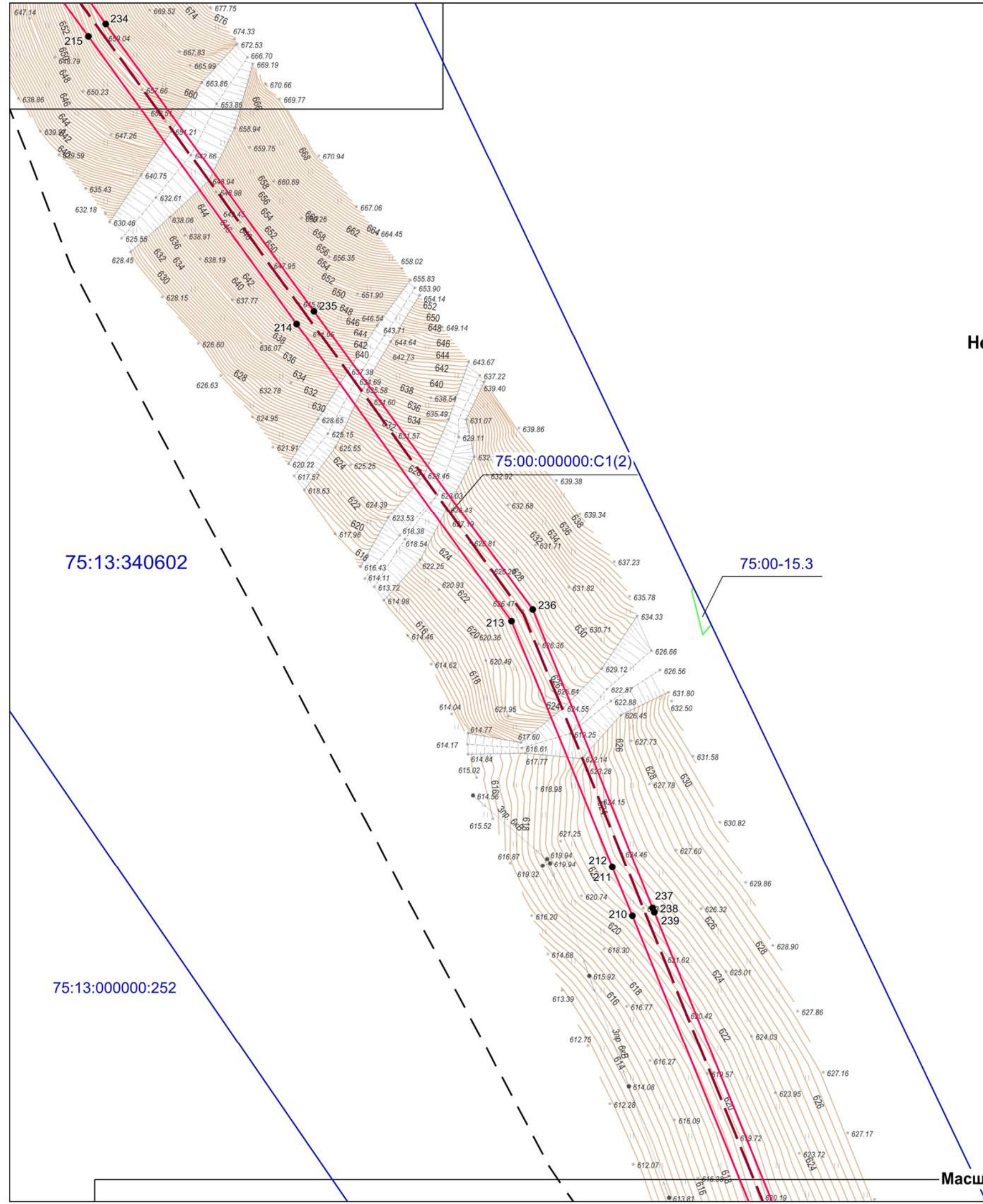
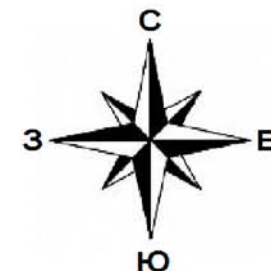
75:13:000000:427

75:00-15.3

75:00:000000:С1(2)

Масштаб 1:2000





Нерчинско-Заводский муниципальный округ
Забайкальского края

75:00-3.3

75:13:340601

75:13:340601:248
(входит в состав единого
землепользования
75:13:000000:27)

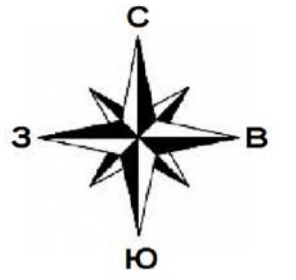
75:13:340602

75:00-15.3

75:13:000000:252

75:00:000000:C1(2)

Масштаб 1:2000



75:00-15.3

75:13:340601:248
(входит в состав единого
землепользования
75:13:000000:27)

75:13:340602

75:00-15.3

Нерчинско-Заводский муниципальный округ
Забайкальского края

75:00-3.3

75:13:340601

75:13:000000:253

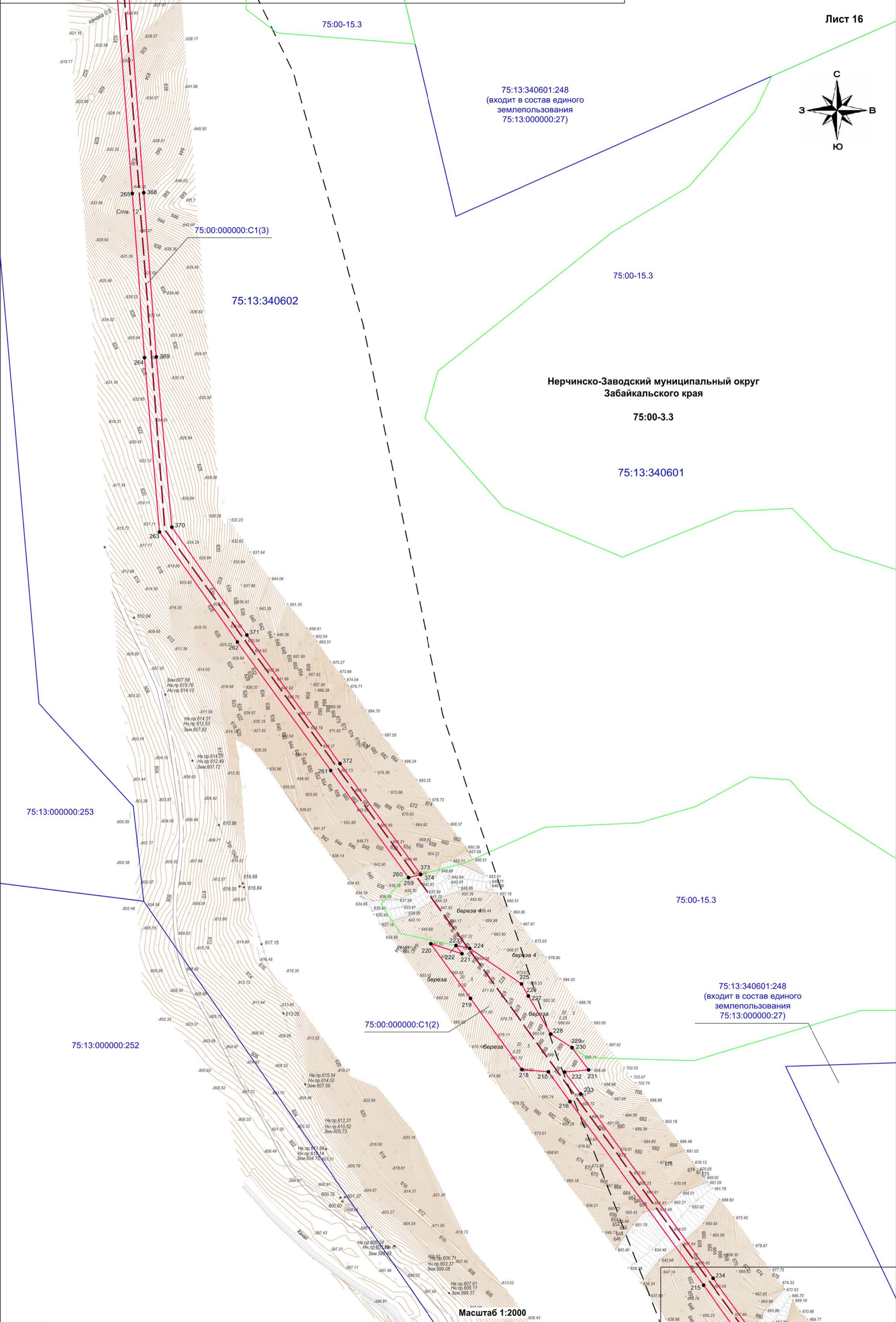
75:00-15.3

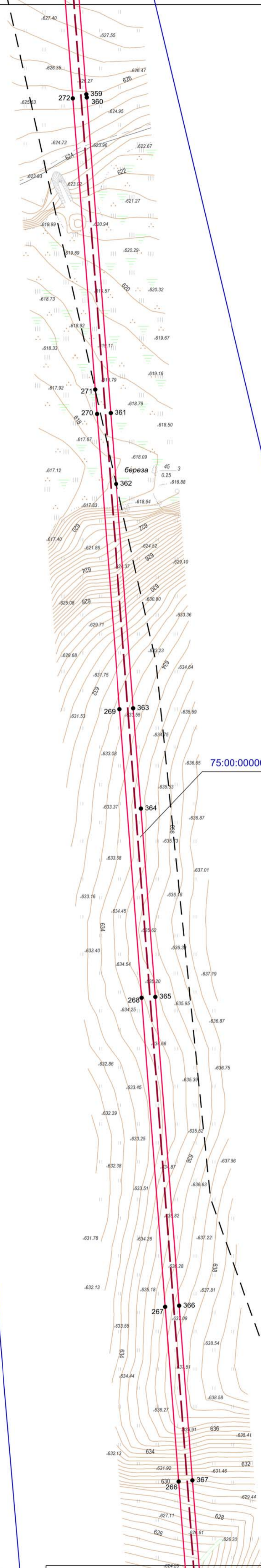

75:13:000000:252

75:00:000000:C1(2)

75:13:340601:248
(входит в состав единого
землепользования
75:13:000000:27)

Масштаб 1:2000





Нерчинско-Заводский муниципальный округ
Забайкальского края

75:00-3.3

75:13:340601

75:13:340601:248
(входит в состав единого
землепользования
75:13:000000:27)

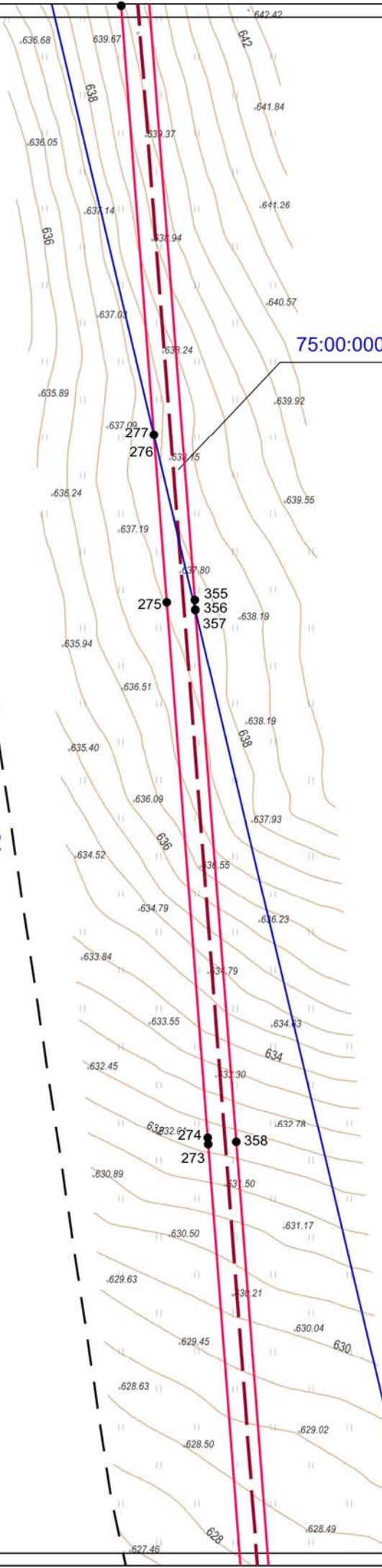
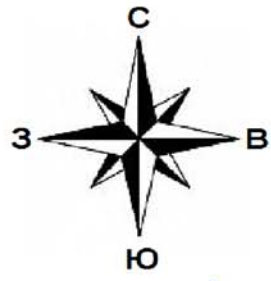
75:13:340602

75:13:000000:253

75:00:000000:C1(3)

75:00-15.3

Масштаб 1:2000.



75:00:000000:С1(3)

Нерчинско-Заводский муниципальный округ
Забайкальского края

75:00-3.3

75:13:340601

75:13:340601:248
(входит в состав единого
землепользования
75:13:000000:27)

Масштаб 1:2000

75:13:000000:253

75:13:340602

276

275

355

356

357

274

273

358

627.46

628

628.49

636.68

639.67

638

642.42

636.05

637.14

637.37

641.84

635.89

637.01

637.94

641.26

635.24

637.19

637.24

640.57

635.94

637.09

637.15

639.92

635.40

636.51

637.80

639.55

634.52

636.09

637.19

638.19

633.84

634.79

635.80

638.19

632.45

633.55

634.55

637.93

630.89

631.79

632.80

636.23

629.63

630.55

631.55

634.73

628.63

629.50

630.50

633.90

628.50

629.45

630.45

632.78

628.50

629.45

630.45

631.17

628.50

629.45

630.45

630.04

628.50

629.45

630.45

630.04

628.50

629.45

630.45

629.02

628.50

629.45

630.45

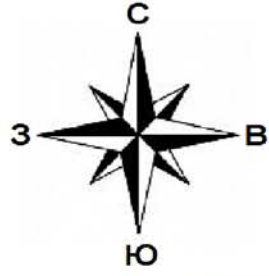
628.49

628.50

629.45

630.45

628.49



75:13:000000:409

75:13:340601:248

75:13:000000:393

75:13:340601

РП.8
654.83

**Нерчинско-Заводский муниципальный округ
Забайкальского края**

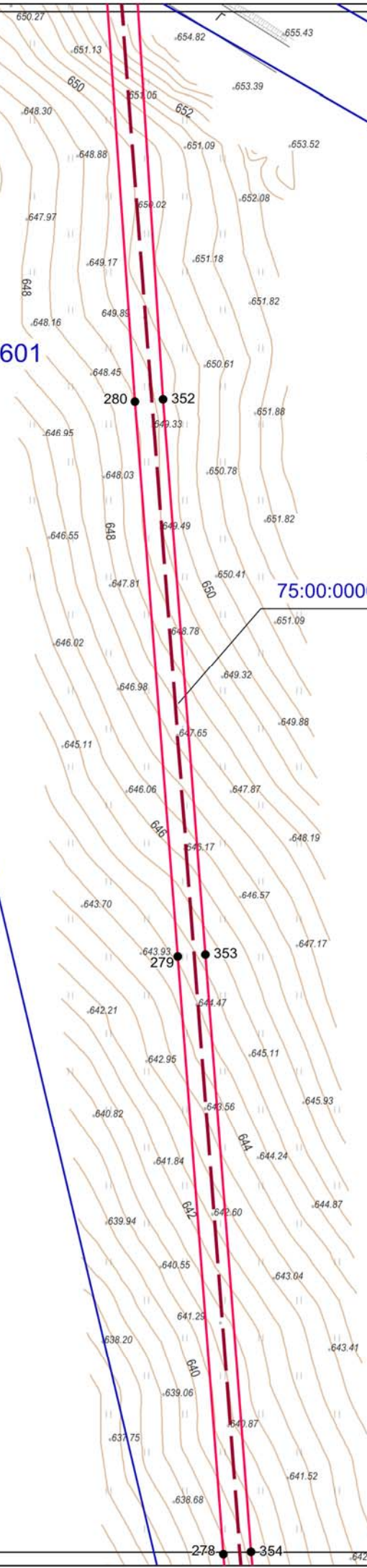
75:00-3.3

75:00:000000:C1(3)

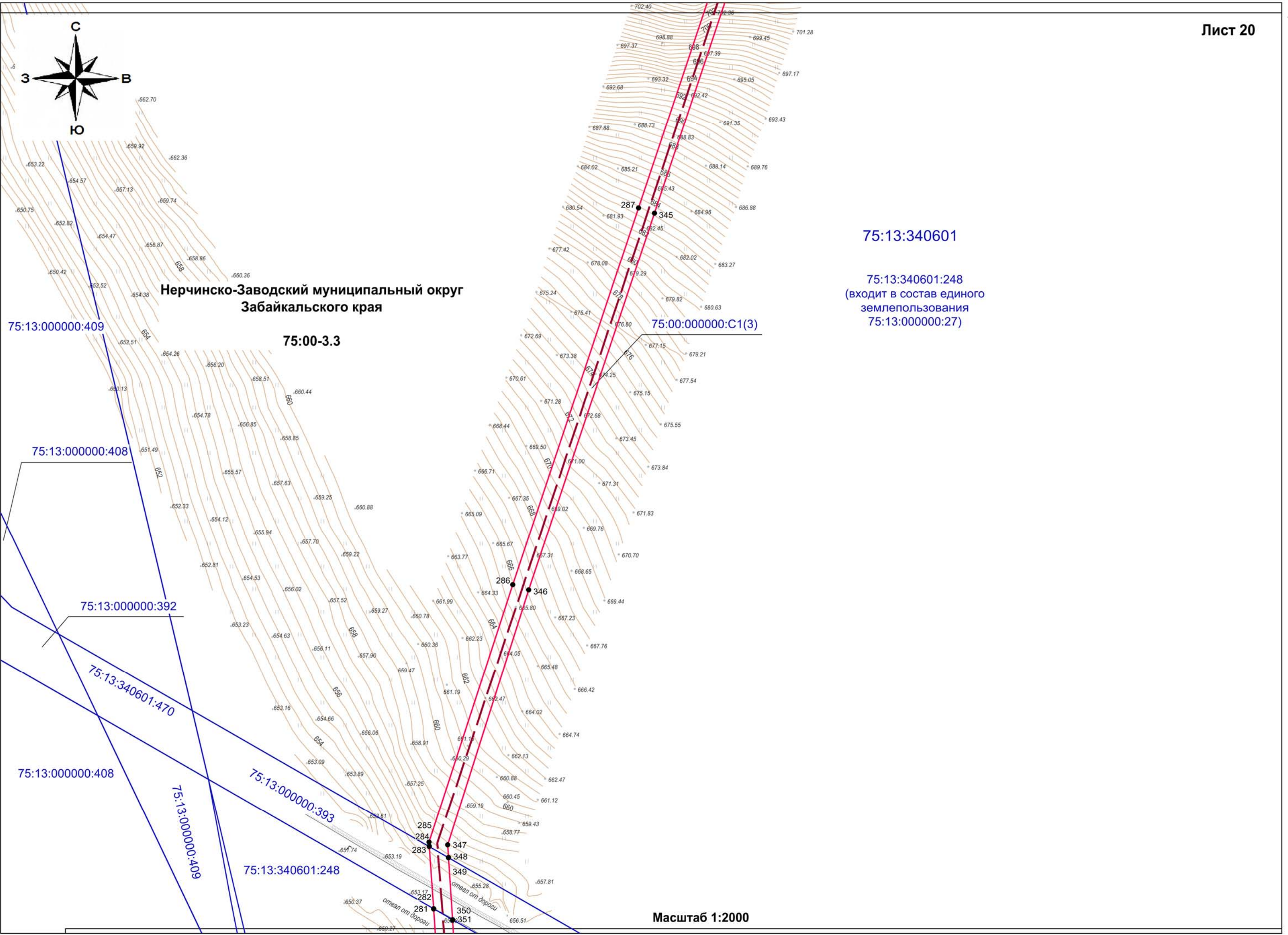
75:13:340601:248
(входит в состав единого
землепользования
75:13:000000:27)

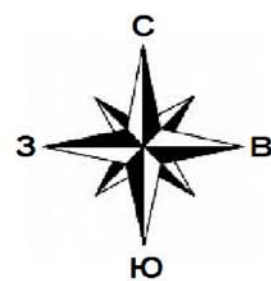
75:13:000000:253

75:13:340602



Масштаб 1:2000





75:13:340601:502

75:13:340601:250
(входит в состав единого
землепользования
75:13:000000:29)

75:13:340601:502

Нерчинско-Заводский муниципальный округ
Забайкальского края

75:00-3.3

75:13:340601

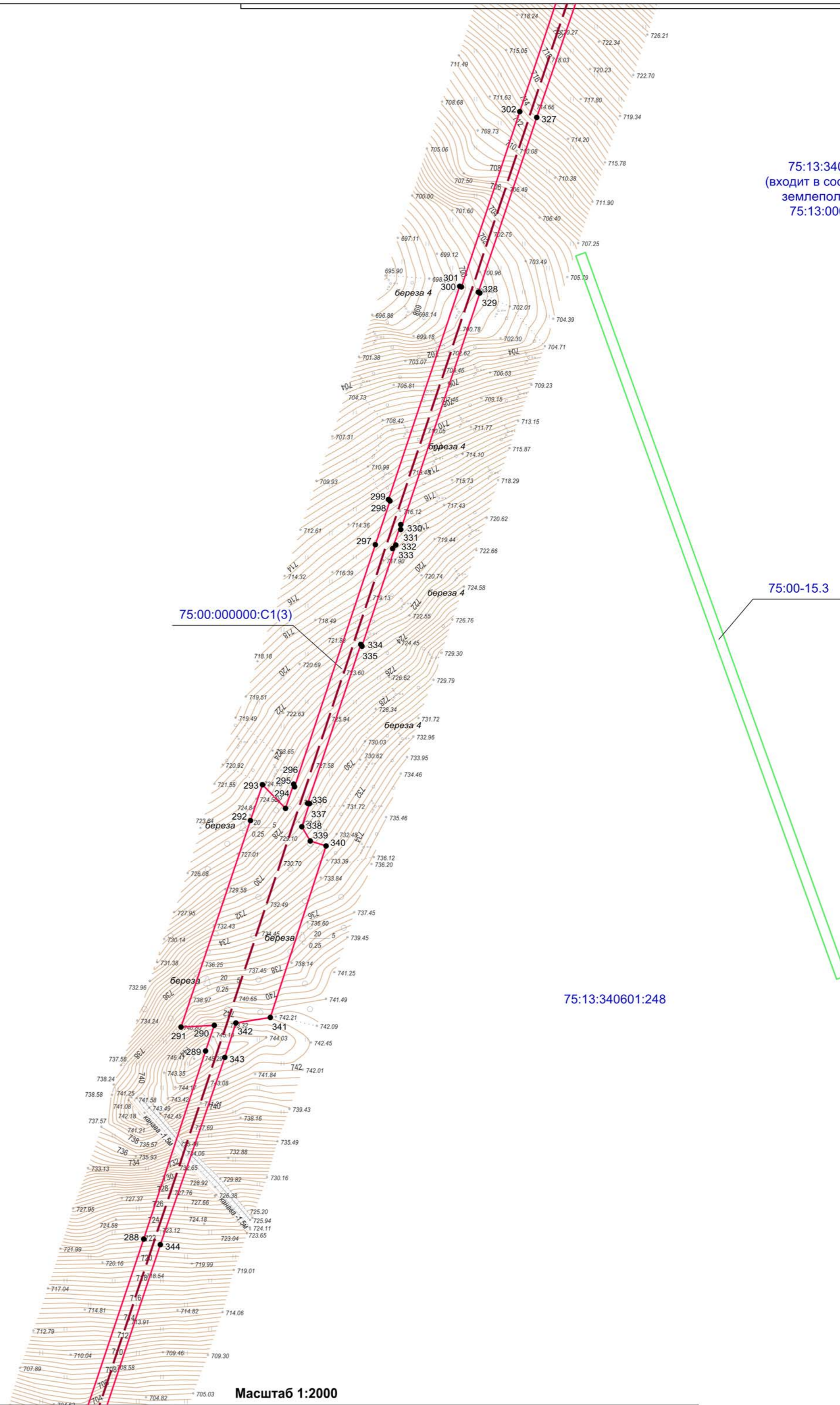
75:13:340601:248

75:13:000000:409

75:13:340601:248
(входит в состав единого
землепользования
75:13:000000:27)

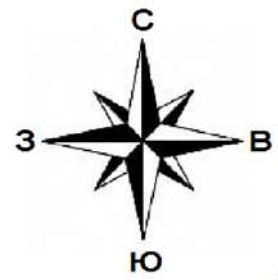
75:00-15.3

75:13:340601:248



75:00:000000:C1(3)

Масштаб 1:2000



75:00-15.3

75:13:340601:502

75:13:340601:309

75:13:340601:310

75:13:340601:308

Нерчинско-Заводский муниципальный округ
Забайкальского края

75:00-3.3

75:13:340601

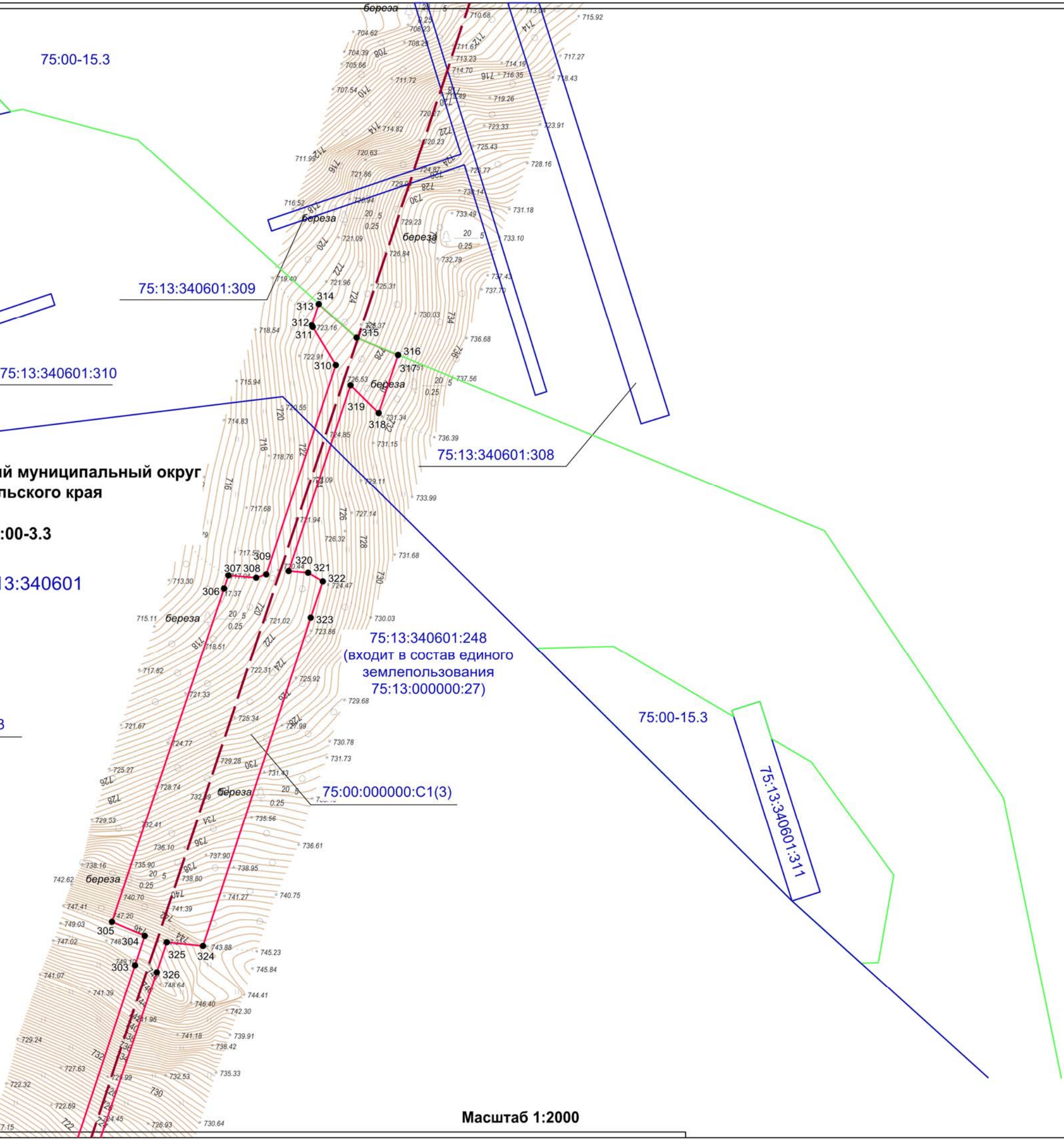
75:13:340601:248
(входит в состав единого
землепользования
75:13:000000:27)

75:00-15.3

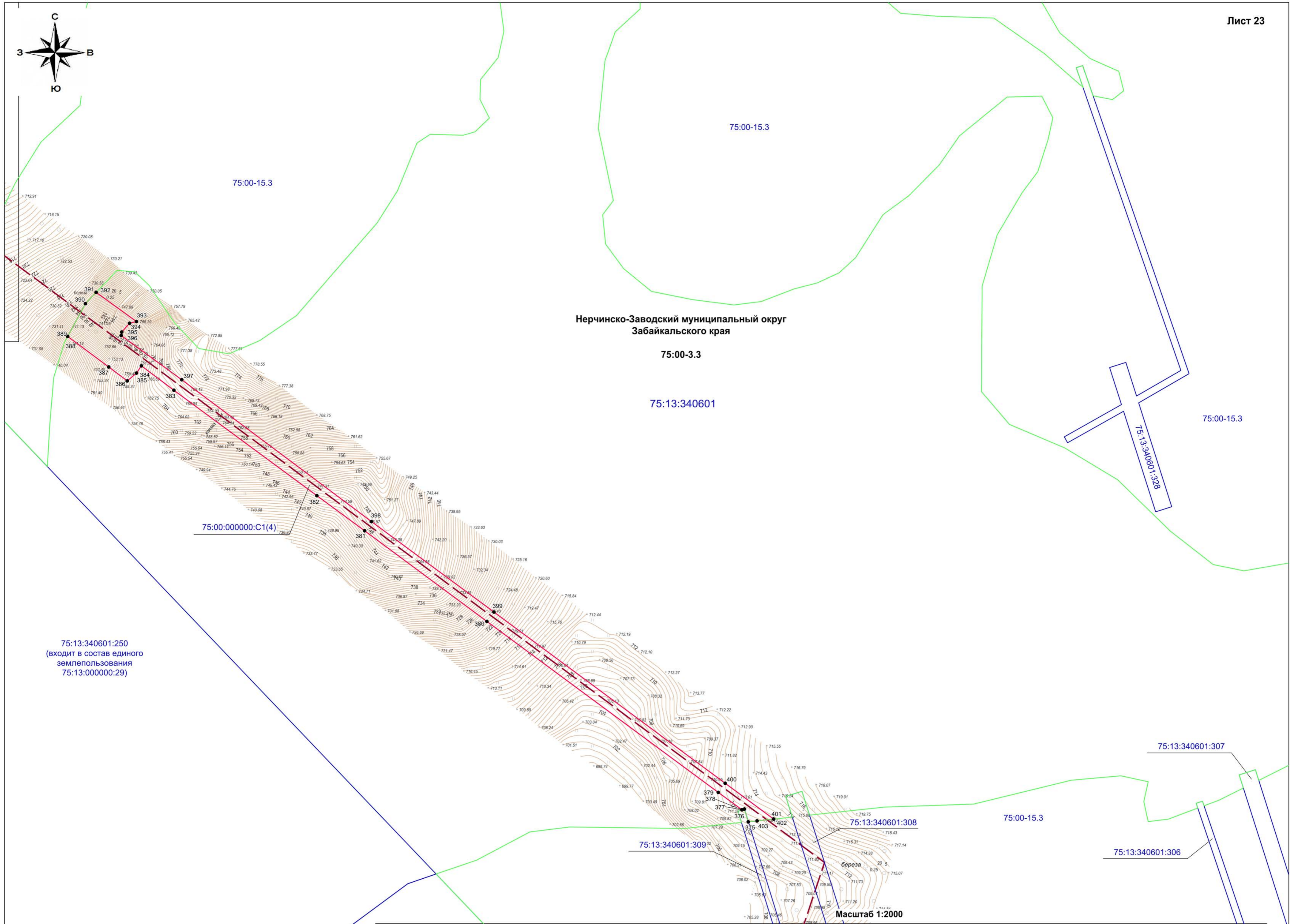
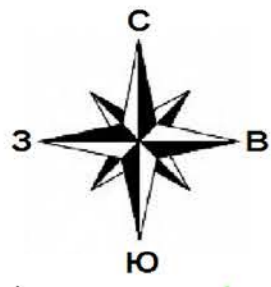
75:00-15.3

75:13:340601:311

75:00:000000:C1(3)



Масштаб 1:2000



Нерчинско-Заводский муниципальный округ
Забайкальского края

75:00-15.3

75:00-15.3

75:00-3.3

75:13:340601

75:00-15.3

75:00:000000:C1(4)

75:13:340601:250
(входит в состав единого
землепользования
75:13:000000:29)

75:13:340601:307

75:00-15.3

75:13:340601:308

75:13:340601:309

75:13:340601:306

Масштаб 1:2000

береза

Нерчинско-Заводский муниципальный округ
Забайкальского края

75:00-3.3

75:13:340601

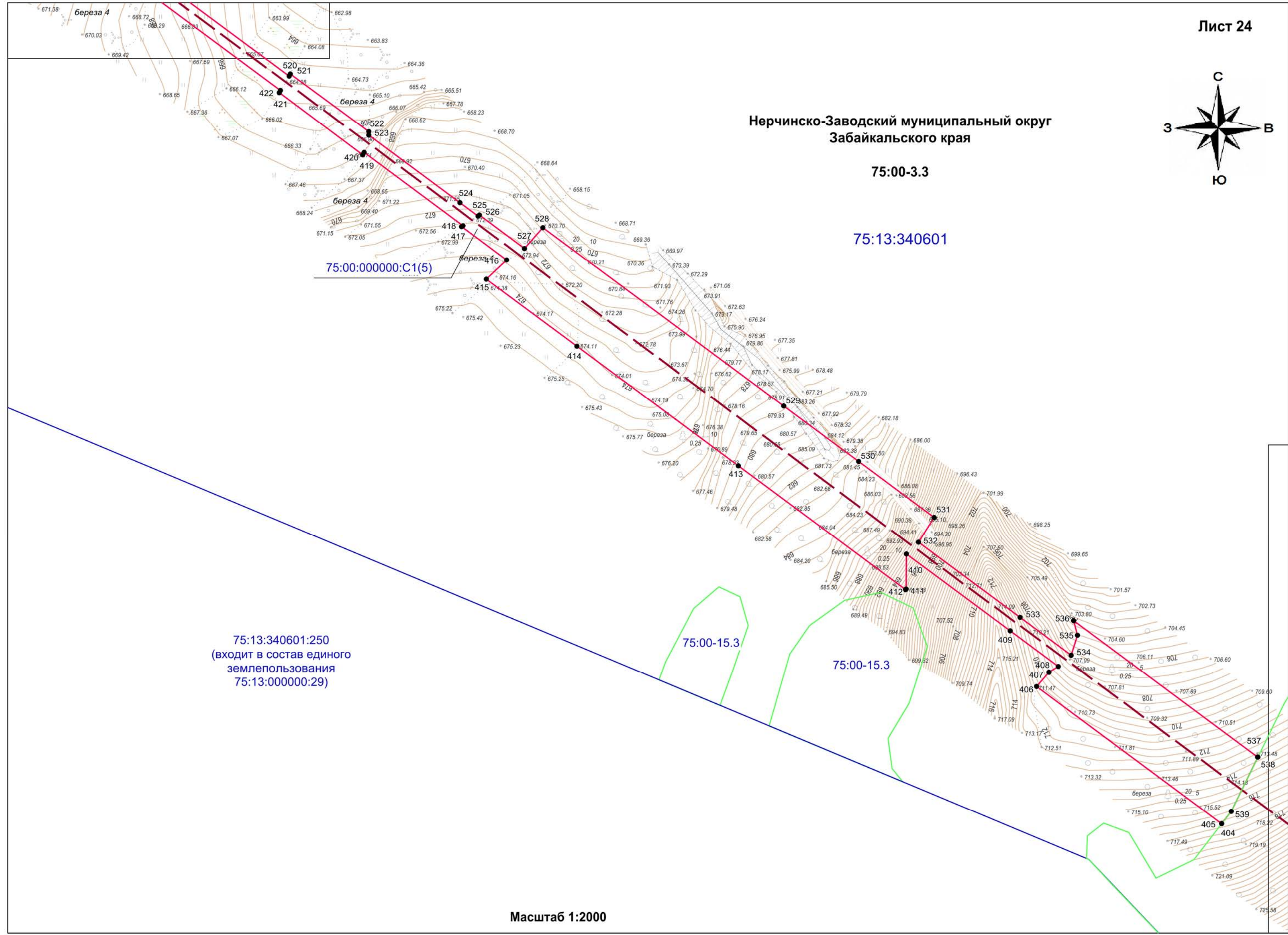
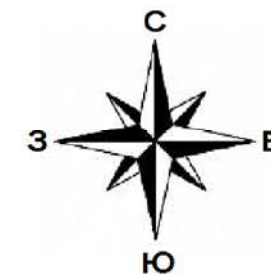
75:00:000000:С1(5)

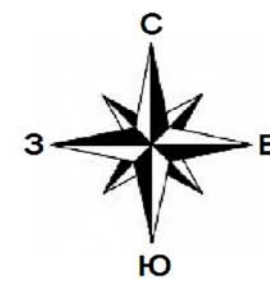
75:13:340601:250
(входит в состав единого
землепользования
75:13:000000:29)

75:00-15.3

75:00-15.3

Масштаб 1:2000





Нерчинско-Заводский муниципальный округ
Забайкальского края

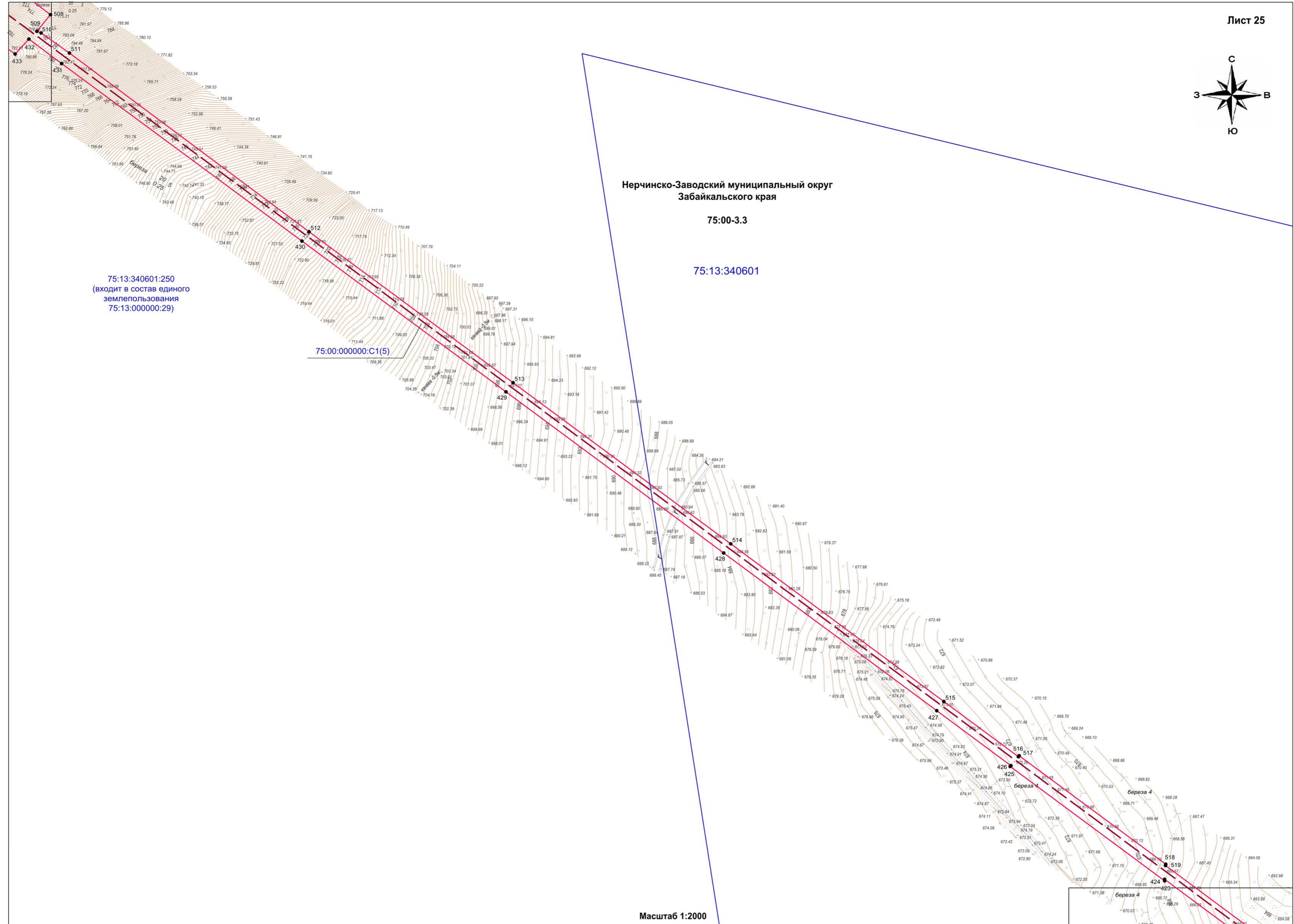
75:00-3.3

75:13:340601

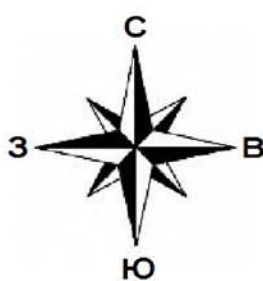
75:13:340601:250
(входит в состав единого
землепользования
75:13:000000:29)

75:00:000000:С1(5)

Масштаб 1:2000



75:13:340601:502




Нерчинско-Заводский муниципальный округ
Забайкальского края

75:00-3.3

75:13:340601

75:13:340601:250
(входит в состав единого
землепользования
75:13:000000:29)

75:00:000000:C1(5)




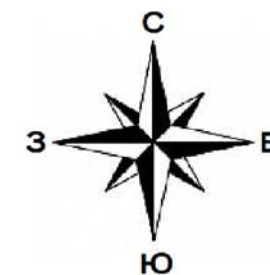
Масштаб 1:2000

Нерчинско-Заводский муниципальный округ
Забайкальского края

75:00-3.3

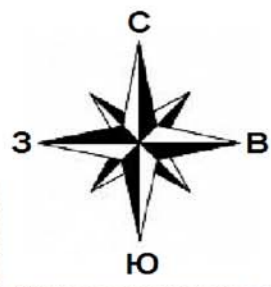
75:13:340601

75:13:340601:250
(входит в состав единого
землепользования
75:13:000000:29)



75:00:000000:C1(5)

Масштаб 1:2000



Нерчинско-Заводский муниципальный округ
Забайкальского края

75:00-3.3

75:13:340501

75:13:340601

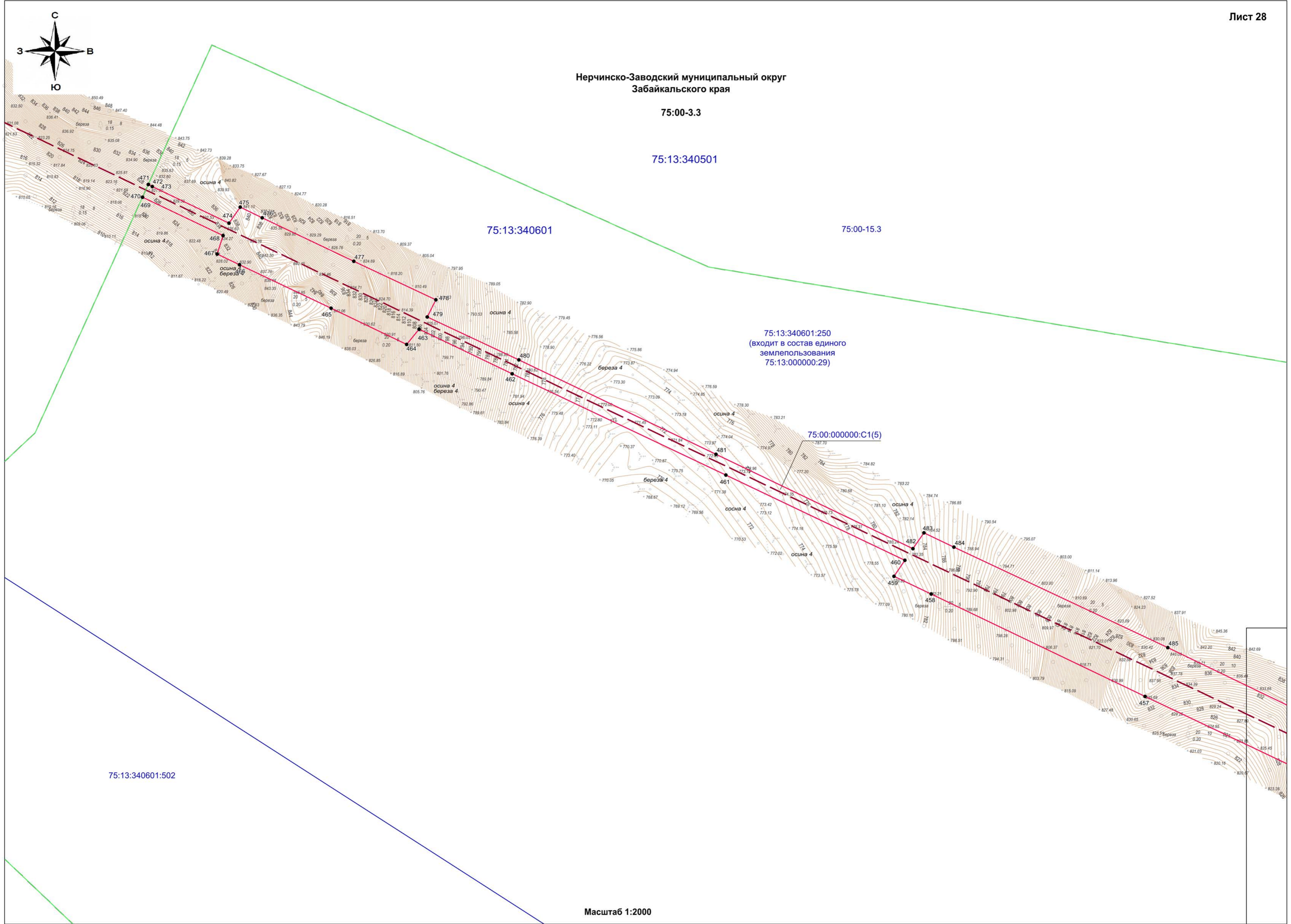
75:00-15.3

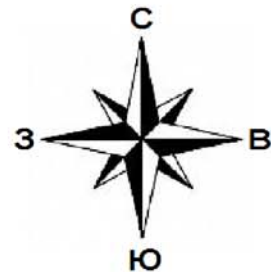
75:13:340601:250
(входит в состав единого
землепользования
75:13:000000:29)

75:00:000000:С1(5)

75:13:340601:502

Масштаб 1:2000





75:00-15.3

РП.13
819.98

Калганский муниципальный округ
Забайкальского края

75:07-3.2

75:00-15.3

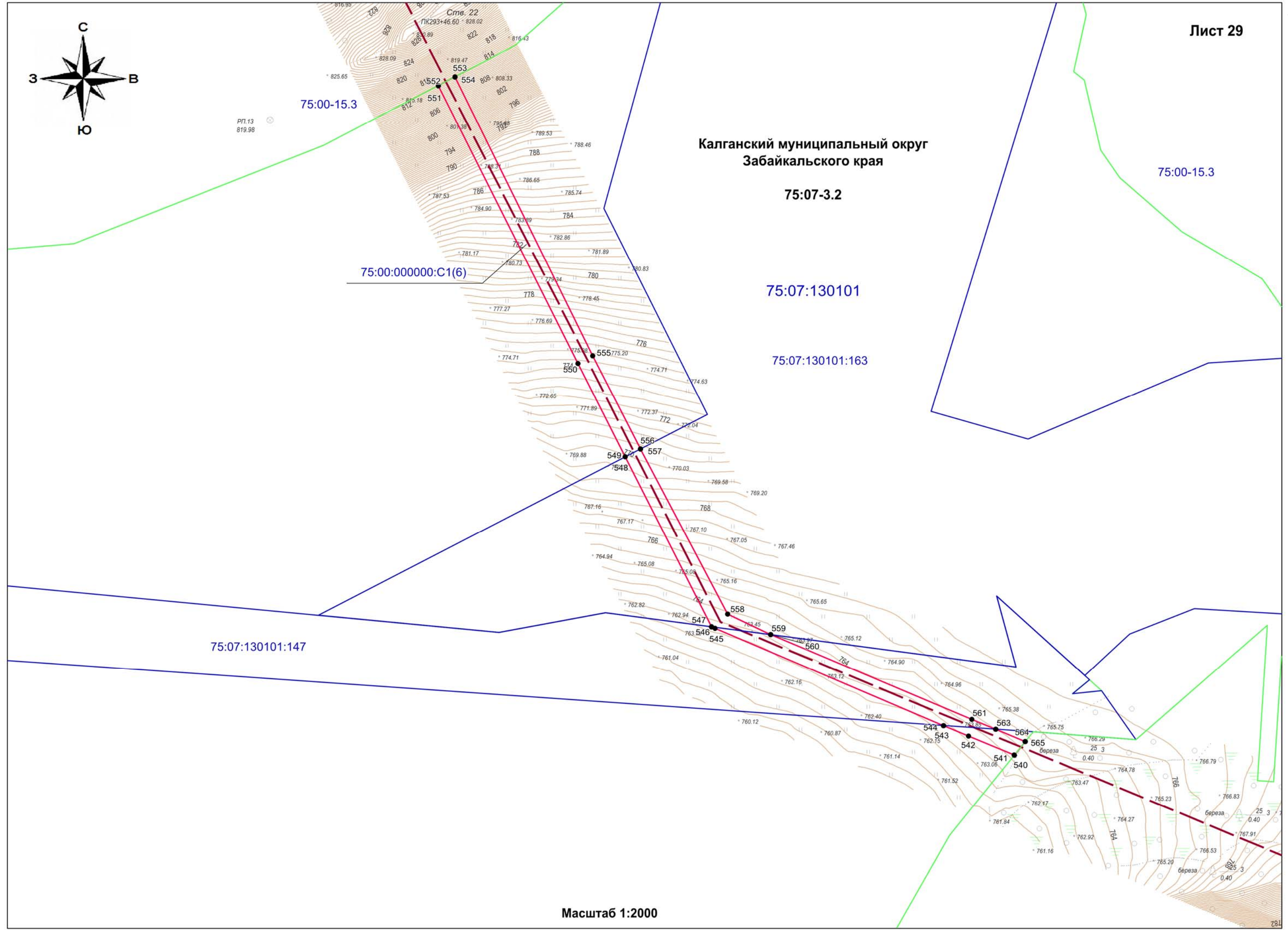
75:00:000000:С1(6)

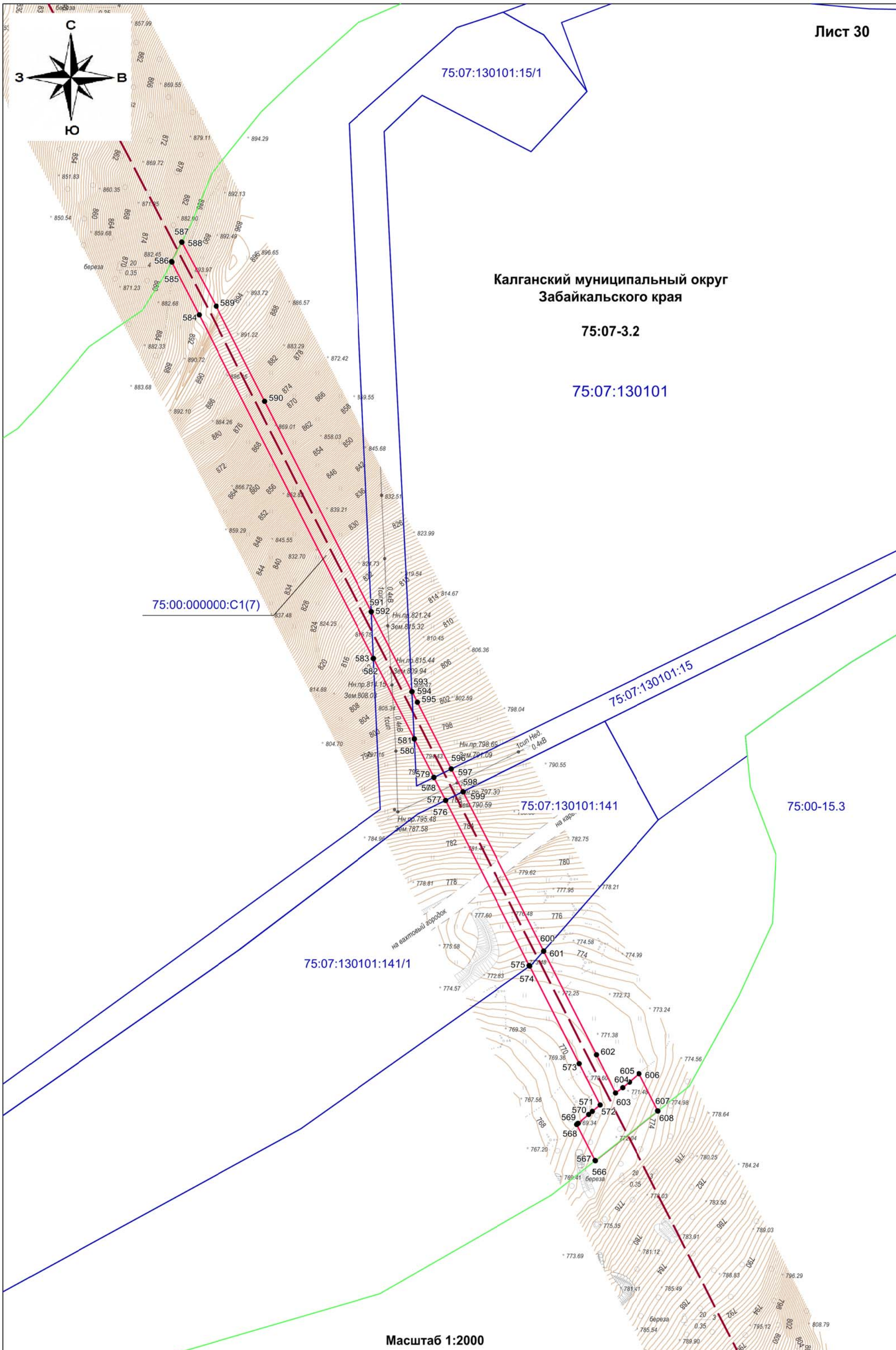
75:07:130101

75:07:130101:163

75:07:130101:147

Масштаб 1:2000





Калганский муниципальный округ
Забайкальского края

75:07-3.2

75:07:130101

75:00:000000:C1(7)

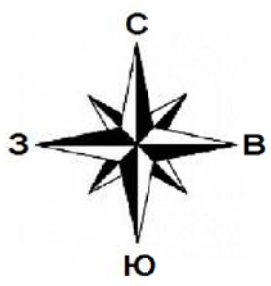
75:07:130101:15

75:07:130101:141

75:00-15.3

75:07:130101:141/1

Масштаб 1:2000



Калганский муниципальный округ
Забайкальского края

75:07-3.2

75:07:130101

75:07:130101:19

75:07:130101:164

75:00:000000:C1(9)

75:07:130101:174/1
75:07:130101:174

75:07:130101:154

75:07:130101:154/1

75:07:130101:148

75:07:130101:174

75:00-15.3

75:07:130101:174/1

75:07:130101:157/1

75:00:000000:C1(8)

75:07:130101:173

75:00-15.3

75:07:130101:157

Масштаб 1:2000

