Инвестиционный паспорт городского округа ЗАТО п. Горный

Администрация городского округа ЗАТО п. Горный

Немного о городском округе….

ЗАТО п. Горный

Здесь, в удалении от шумного города, люди находят больше времени для общения с семьёй и друзьями, все автомобилисты пропускают пешеходов, а дети свободно играют во дворе. Здесь процветает патриотизм и слава Родине! Здесь легко жить и хочется мечтать дальше!

СОДЕРЖАНИЕ

- Общая информация
- Географическое положение
- Историческая справка
- Основные показатели социально-экономического развития
- Инфраструктура
- Информация для инвесторов

ОБЩАЯ ИНФОРМАЦИЯ

Закрытое административно-территориальное образование городской округ посёлок Горный в Забайкальском крае России образован **19 октября 1965 года**, в связи с размещением Харбинского соединения ракетных войск стратегического назначения, является закрытым административно-территориальным образованием (ЗАТО), имеет статус городского округа, граничит с Улётовским районом Забайкальского края.

Городской округ ЗАТО п. Горный имеет в своём составе один населённый пункт – посёлок Горный, состоящий из двух частей. Расстояние между ними – 24,7 км. Дорога, соединяющая эти две части посёлка проходит по земельному участку, находящемуся в федеральной собственности. Дорогой, как объектом недвижимости, владеет Министерство обороны РФ.

На момент появления площадь посёлка составляла 234 га, в 2017 году площадь городского округа достигла 626,93 га. Граница городского округа в проекте генерального плана отображена согласно землеустроительного дела.

Большая часть территории городского округа занята зоной рекреационного назначения - зоной лесов и многолетних насаждений, зоной природного ландшафта и неиспользуемых территорий, зоной озеленения общего пользования. На востоке городского округа с юго-востока на северо-запад протекает река Житкомыл.

Географическое положение

Посёлок расположен в 85 км юго-западнее краевого центра (г. Чита), в 52 км северо-восточнее районного центра (село Улёты), рядом с посёлком Дровяная Улётовского района, в 43 км к юго-востоку от ближайшей железнодорожной станции Лесная на ветке Забайкальской железной дороги (Транссибирская магистраль), 4 км от станции Голубичная (филиал Лесная), 1 км ст. Елена (нерабочая, рампа Голубичная).

Историческая справка

Рабочий посёлок Горный был образован Указом Президиума Верховного Совета РСФСР от 19 октября 1965 года для обслуживания военнослужащих и гражданского персонала войсковой части в связи с размещением штаба 4-й ракетной Харбинской дивизии Ракетных войск стратегического назначения, которая базировалась в посёлке до своего расформирования в 2002 году.

Постановлением Президиума Верховного Совета Российской Федерации от 14 июля 1993 года № 5572-1 посёлок Горный (Чита-46) включён в Перечень закрытых административно-территориальных образований (ЗАТО), в которых устанавливается особый режим безопасного функционирования предприятий и объектов.

В посёлке базируется 200-я отдельная артиллерийская бригада, а также сформированная в декабре 2016 года 3-я ракетная бригада 29-й общевойсковой армии Восточного военного округа. Бригада вооружена оперативно-тактическими ракетными комплексами «Искандер».

До 2007 года в Читинской области Горный, составлявший ЗАТО, выделялся как населённый пункт областного значения, в 2007 году он были включён законодательно в административный район (Улётовский) наравне с другими населёнными пунктами, находившимися в областном подчинении. Эта особенность административно-территориального устройства была сохранена при преобразовании Читинской области в Забайкальский край в 2008 году.

Основные параметры бюджета городского округа ЗАТО п. Горный в динамике за 2020-2023 годы, рублей

Структура доходов бюджета городского округа ЗАТО п. Горный в 2022 году

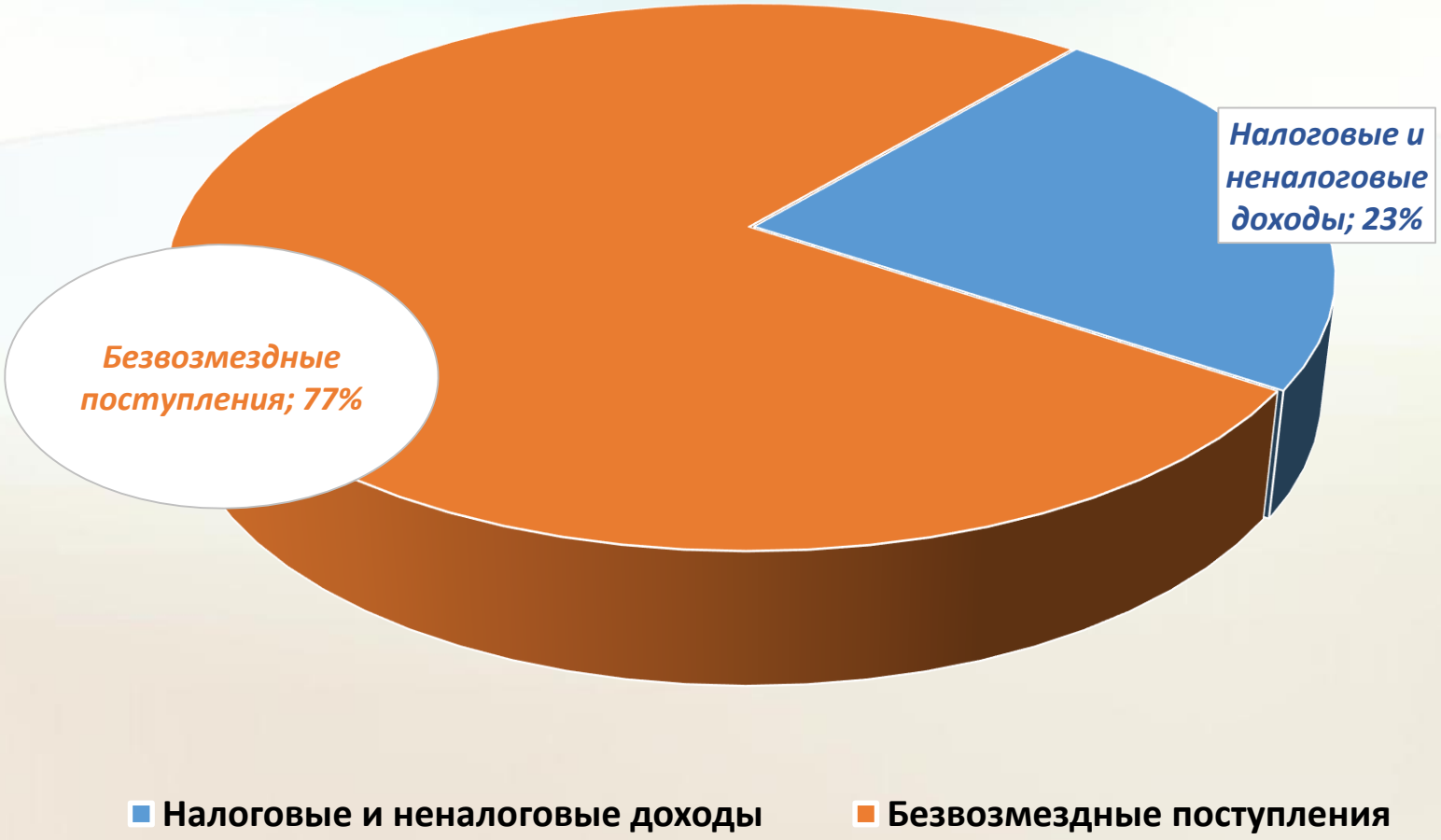

Структура собственных (налоговых и неналоговых) доходов бюджета городского округа ЗАТО п. Горный в 2022 году, рублей

Социально-экономические показатели городского округа ЗАТО п. Горный, млн. руб.

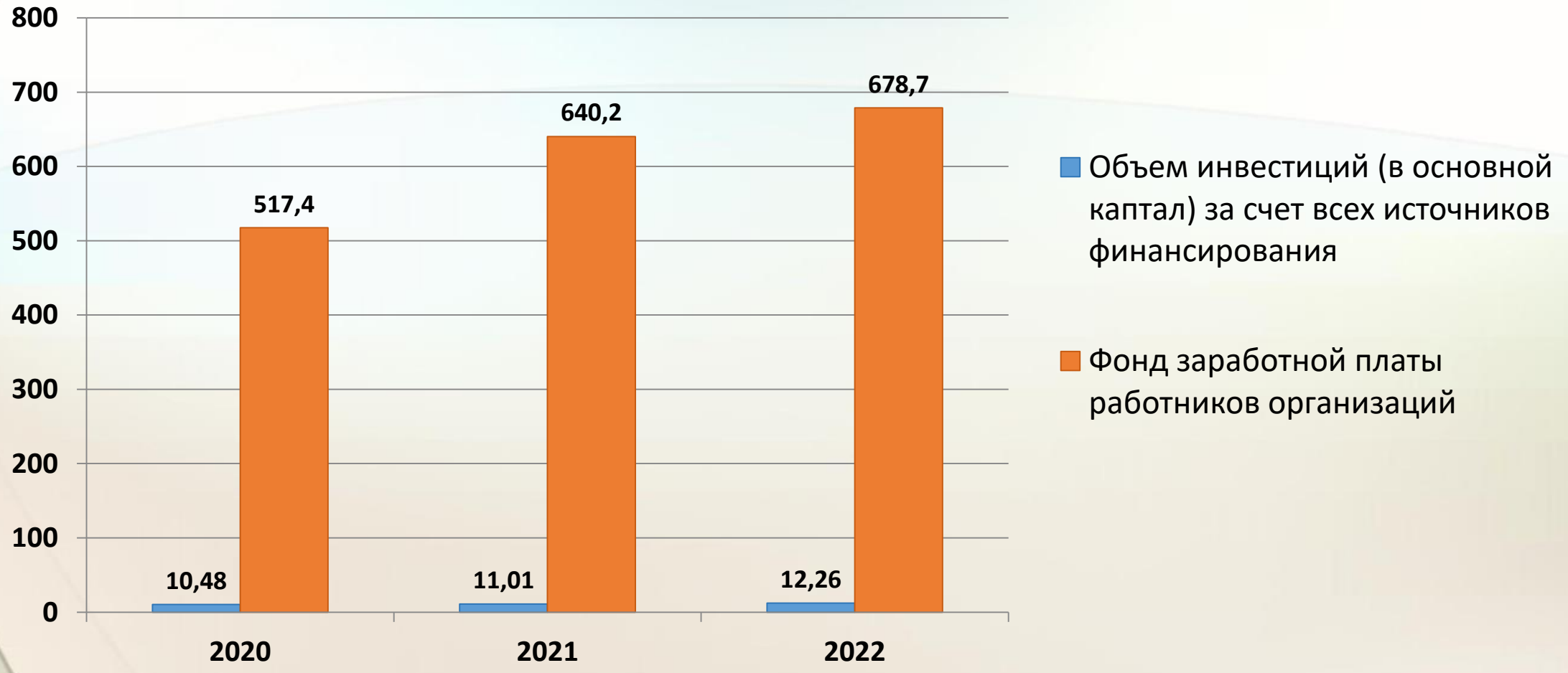

Социально-экономические показатели городского округа ЗАТО п. Горный, чел.

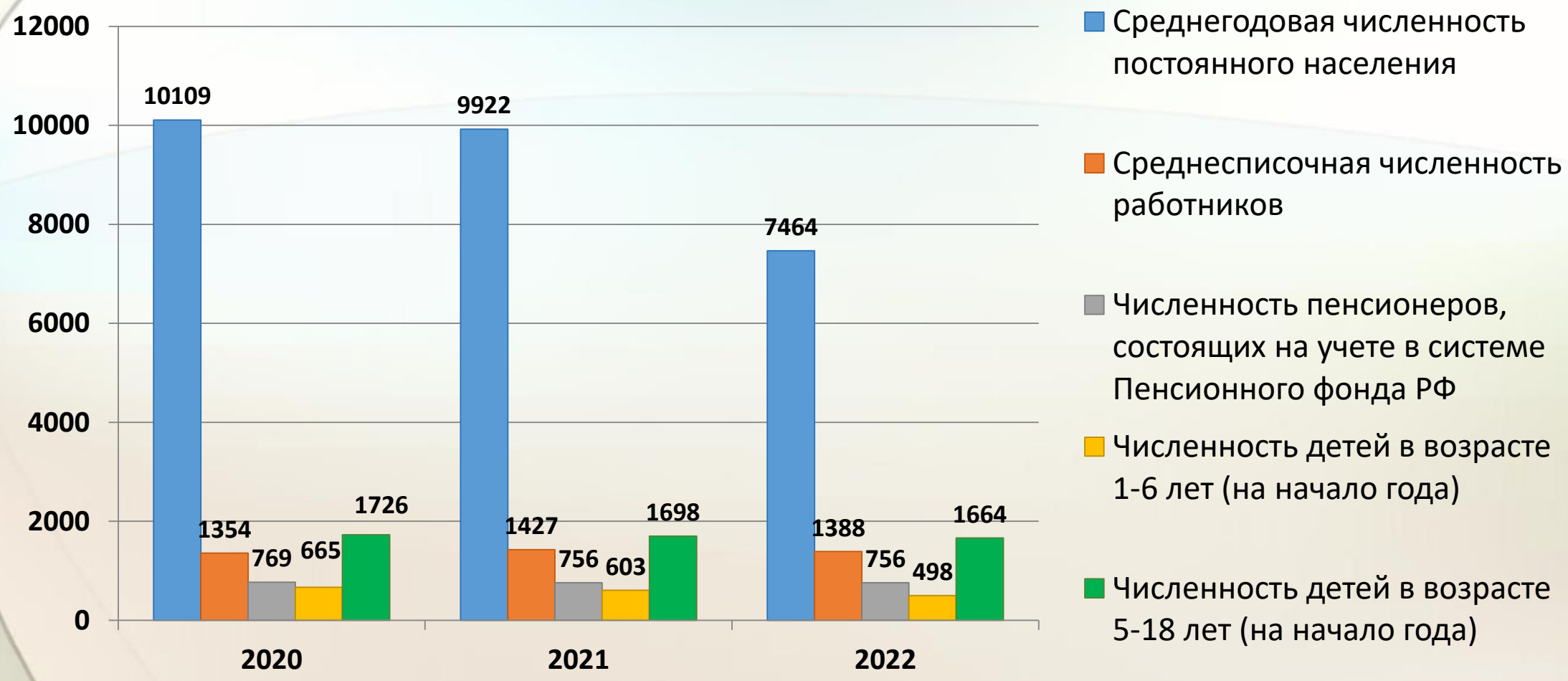

Количество субъектов малого и среднего предпринимательства в городском округе ЗАТО п. Горный

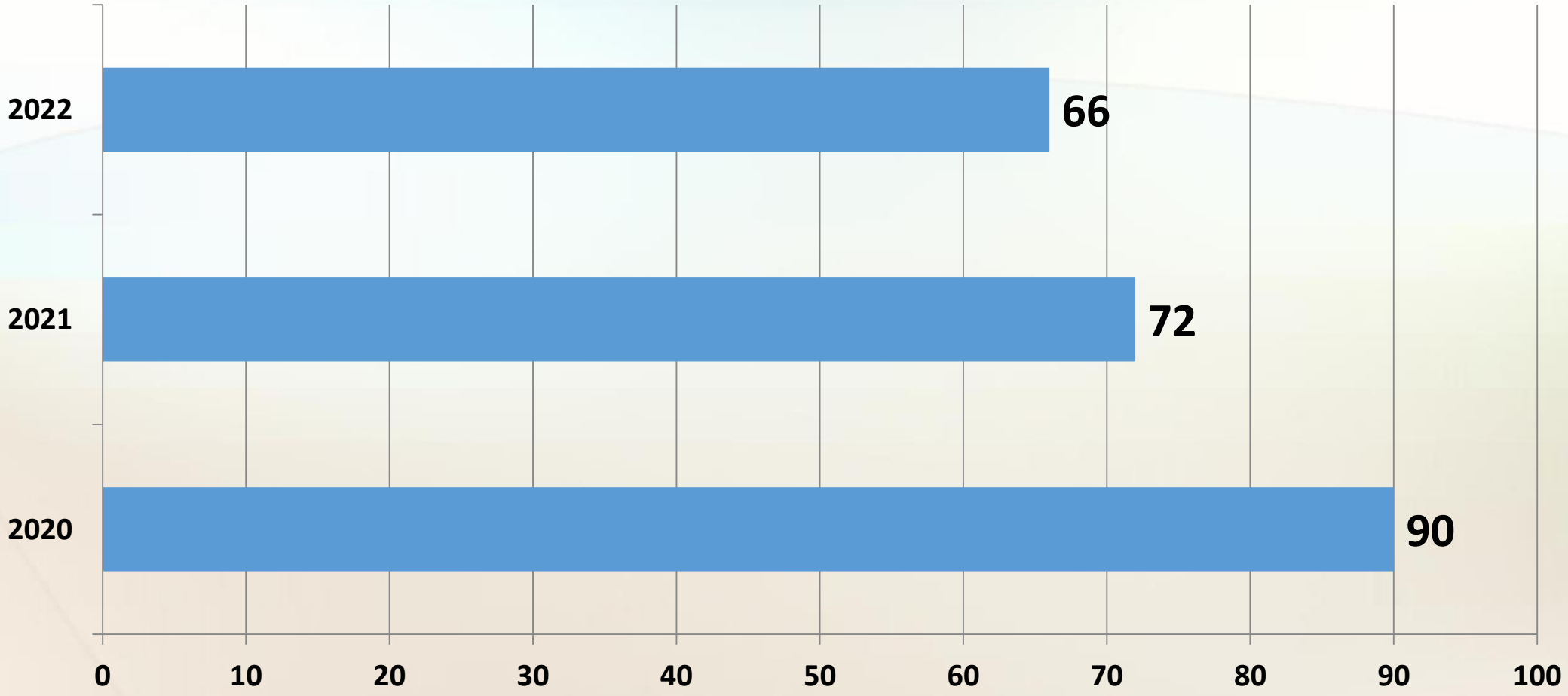

Динамика численности населения городского округа ЗАТО п. Горный за 2019-2022 годы (на конец года), человек

Воспроизводство населения на территории муниципального района за 2020-2022 годы, человек

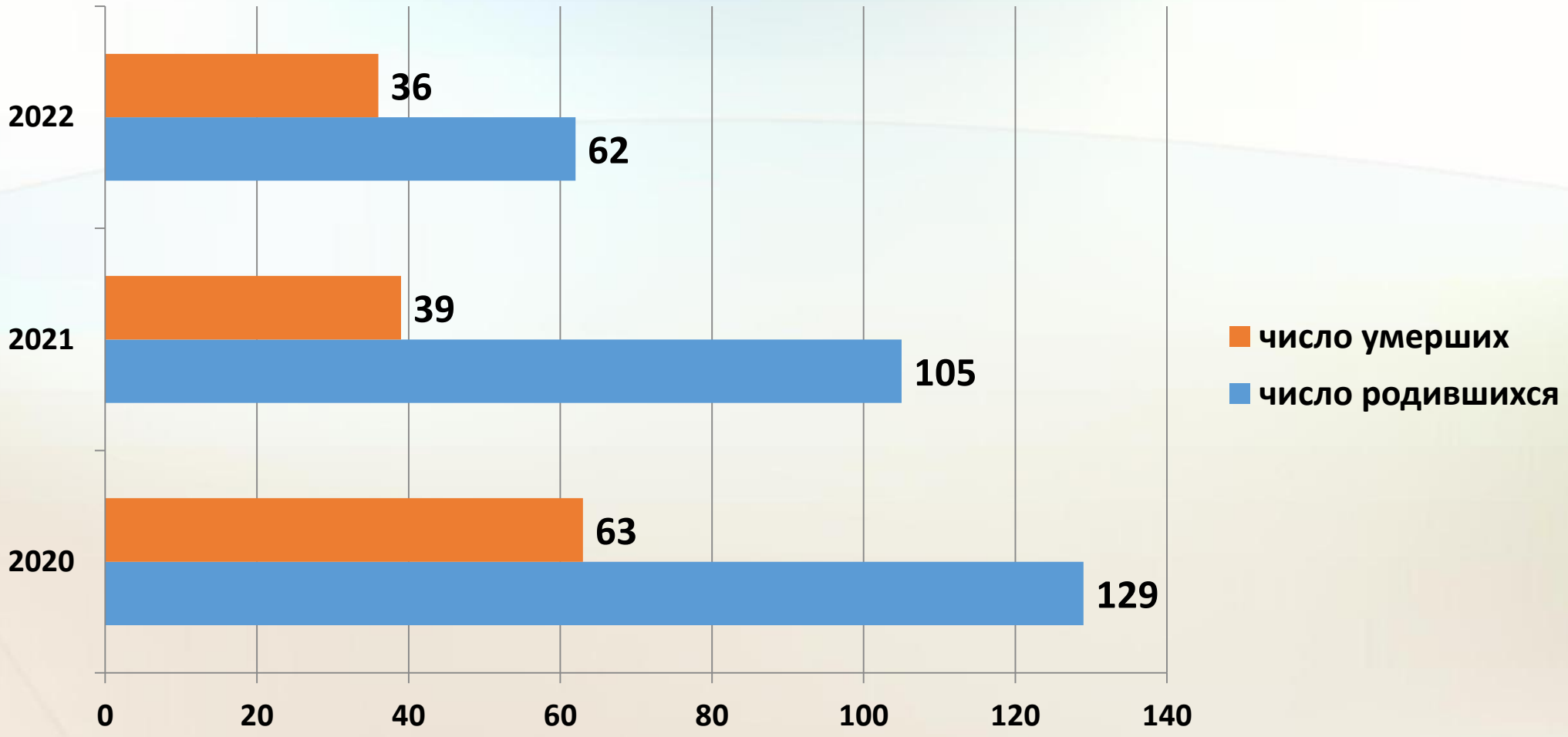

Муниципальные программы

1. «Противодействие коррупции в городском округе ЗАТО п. Горный на 2018-2023 годы»
2. «Построение и развитие аппаратно-программного комплекса «Безопасный город» на территории городского округа ЗАТО п. Горный на 2019-2023 годы»
3. «Формирование комфортной городской среды в городском округе ЗАТО п. Горный на 2018-2024 годы»
4. «Комплексное развитие транспортной инфраструктуры городского округа ЗАТО п. Горный на 2019-2023 годы»
5. «Комплексное развитие социальной инфраструктуры городского округа ЗАТО п. Горный на 2018-2034 годы»
6. «Комплексное развитие систем коммунальной инфраструктуры городского округа ЗАТО п. Горный на 2019 – 2023 годы»
7. «Укрепление общественного здоровья в городском округе ЗАТО п. Горный на 2020-2024 годы»
8. «Программа капитального ремонта общего имущества в многоквартирных домах городского округа ЗАТО п. Горный на 2018 – 2043 года»
9. «Развитие малого и среднего предпринимательства на территории городского округа ЗАТО п. Горный на 2019-2023 годы»

Инфраструктура городского округа ЗАТО п. Горный

Образование

1 Средняя образовательная школа

2 Учреждения дошкольного образования

1 Детская школа искусств



Здравоохранение

1 Участковая больница ЗАТО п. Горный «ГУЗ Улётовская ЦРБ»:

- Стационар
- Поликлиника
- ФАП

Культура и спорт

1 Плавательный бассейн

2 Спортивно-игровых площадки

1 Стадион

Инфраструктура городского округа ЗАТО п. Горный

Жилищно-коммунальное хозяйство

Поставщик электроэнергии – АО «Читаэнергосбыт»

Поставщик тепловой энергии, горячей и холодной воды - ФГБУ «ЦЖКУ» МО РФ

Управляющая организация – МУП ЖКХ городского округа ЗАТО п. Горный

Вывоз ТКО – ООО «Олерон+»

АО"Читаэнергосбыт"

ОЛЕРОН+

МУП Горный

Инфраструктура городского округа ЗАТО п. Горный

Телекоммуникационные системы

Основные поставщики услуг связи, передачи данных:

- **ПАО «Ростелеком»,**
- **ПАО «МТС»,**
- **ПАО «Мегафон»,**
- **ООО «Системные решения»**

Конкурентные преимущества

Выгодное географическое положение и транспортная доступность (близость к краевому центру – г. Чита)

Уровень развития социальной инфраструктуры

Ёмкость потребительского рынка

Трудовой потенциал

Уровень и качество жизни населения

Инвестиционные предложения

Открытие объектов оптово-розничной торговли

Открытие детских развлекательных центров

Открытие культурно-развлекательных центров

Развитие детского и семейного кафе

Развитие гостиничного сервиса

Развитие банного комплекса

Предоставление физкультурно-оздоровительных услуг

Открытие спортивно-тренажёрного зала

Предоставление услуг автосервиса

Предоставление банковских услуг

……..



Приятного сотрудничества…