

# АДМИНИСТРАЦИЯ СЕЛЬСКОГО ПОСЕЛЕНИЯ «ФИРСОВСКОЕ»

## Постановление

26 февраля 2021 года

№ 03

село Фирсово

### Об утверждении схемы размещения нестационарных торговых объектов на территории сельского поселения «Фирсовское»

Во исполнение Федерального Закона от 28.12.2009 года № 381-ФЗ «Об основах государственного регулирования торговой деятельности в Российской Федерации», в соответствии с приказом Министерства экономического развития Забайкальского края от 22.09.2010 года № 115-од «Об установлении порядка разработки и утверждения органами местного самоуправления схем размещения нестационарных торговых объектов», руководствуясь Уставом сельского поселения «Фирсовское», **постановляю:**

1. Утвердить схему размещения нестационарных торговых объектов на территории сельского поселения «Фирсовское» (Приложение №1).
2. Настоящее постановление опубликовать (обнародовать) на информационном стенде и разместить на официальном сайте администрации сельского поселения «Фирсовское».
3. Настоящее постановление вступает в силу после дня его официального обнародования.
4. Контроль за исполнением настоящего постановления оставляю за собой.

Глава сельского  
поселения «Фирсовское»



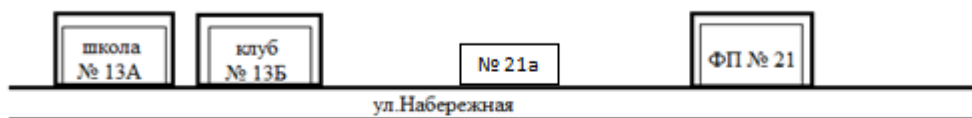
О.М.Гусевский

Приложение №1  
к постановлению Администрации  
сельского поселения «Фирсовское»

**размещения нестационарных торговых объектов на территории  
сельского поселения**

N п/п	Адресные ориентиры нестационарного торгового объекта	Вид нестационарного торгового объекта	Специализация нестационарного торгового объекта	Площадь земельного участка	Площадь нестационарного торгового объекта, в.м.	Период размещения нестационарного торгового объекта	Наименование и местонахождение организации (индивидуального предпринимателя)	Субъект малого или среднего предпринимательства (да/нет)
1	с. Фирсово ул. Набережная 57б				100			
2	с. Фирсово ул. Набережная 35				100			
3	с. Бори ул. Центральная 25а				100			
4	с. Уктыча ул. Набережная 21а				100			
5	с. Кудея ул. Нижняя 9а				100			

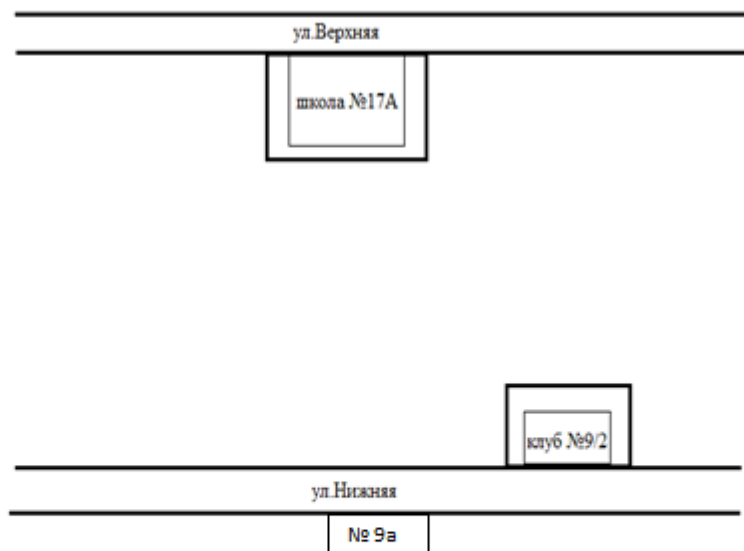
Схема размещения нестационарных торговых объектов на территории сельского поселения  
«Фирсовское» с. Уктыча



- 1) школа № 13А
- 2) клуб № 13Б
- 3) № 21а место предполагаемого нестационарного торгового объекта
- 4) ФП № 21

Масштаб 1: 3000

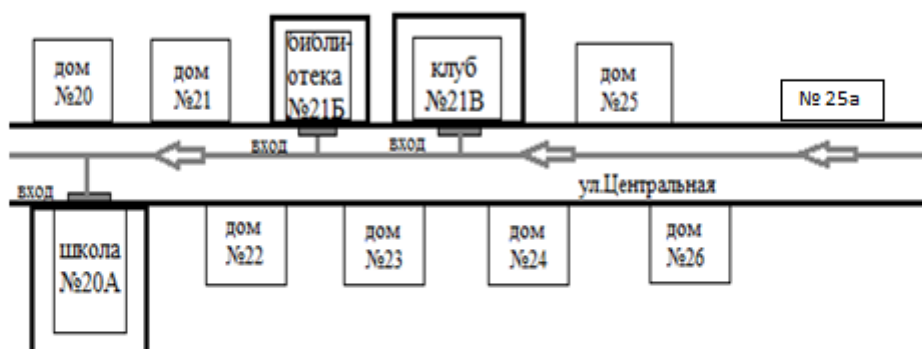
Схема размещения нестационарных торговых объектов на территории сельского поселения  
«Фирсовское» с. Кудея



- 1) школа № 17А
- 2) клуб № 9/2
- 3) № 9а- место предполагаемого нестационарного торгового объекта

Масштаб 1:3000

Схема размещения нестационарных торговых объектов на территории сельского поселения  
«Фирсовское» с. Бори



- 1) библиотека № 21Б
- 2) клуб №21В
- 3) жилой дом №25
- 4) №25а- место предполагаемого нестационарного торгового объекта

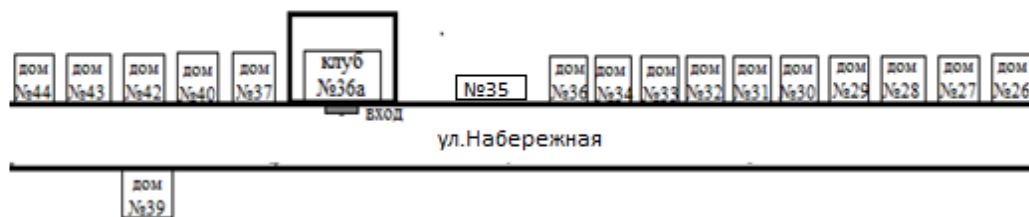
масштаб 1:4700

Схема размещения нестационарных торговых объектов на территории сельского поселения  
«Фирсовское» с. Фирсово



- 1) магазин №58а
- 2) № 57б - место предполагаемого нестационарного торгового объекта
- 3) магазин № 57а

Масштаб 1: 2800



- 1) клуб № 36б
- 2) №35 - место предполагаемого нестационарного торгового объекта
- 3) жилой дом №36

масштаб 1:4400

