

Схема
отвода площади под создание лесных культур
Петровск-Забайкальское лесничество, Петровск-Забайкальское участковое лесничество,
кв.193, вв. 11ч, 12ч, 14ч, 18ч, 19ч, 20ч.
Общая площадь – 21,5 га
Масштаб 1 : 10 000

Экспликация

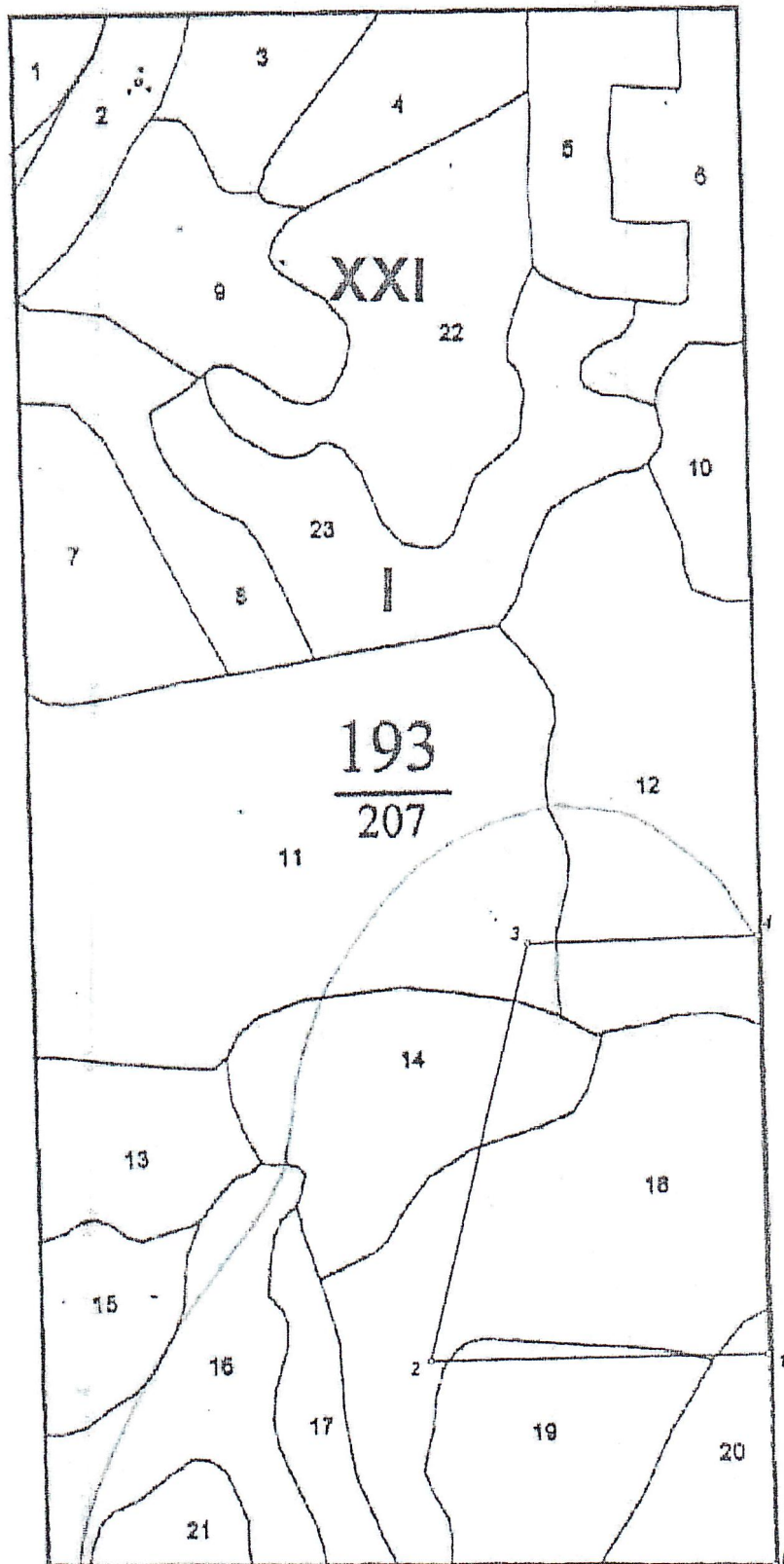
XXI	Петровск-Забайкальское лесничество
I	Петровск-Забайкальское участковое лесничество
193	Лесной квартал

Условные обозначения

□	Граница лесного участка
---	-------------------------

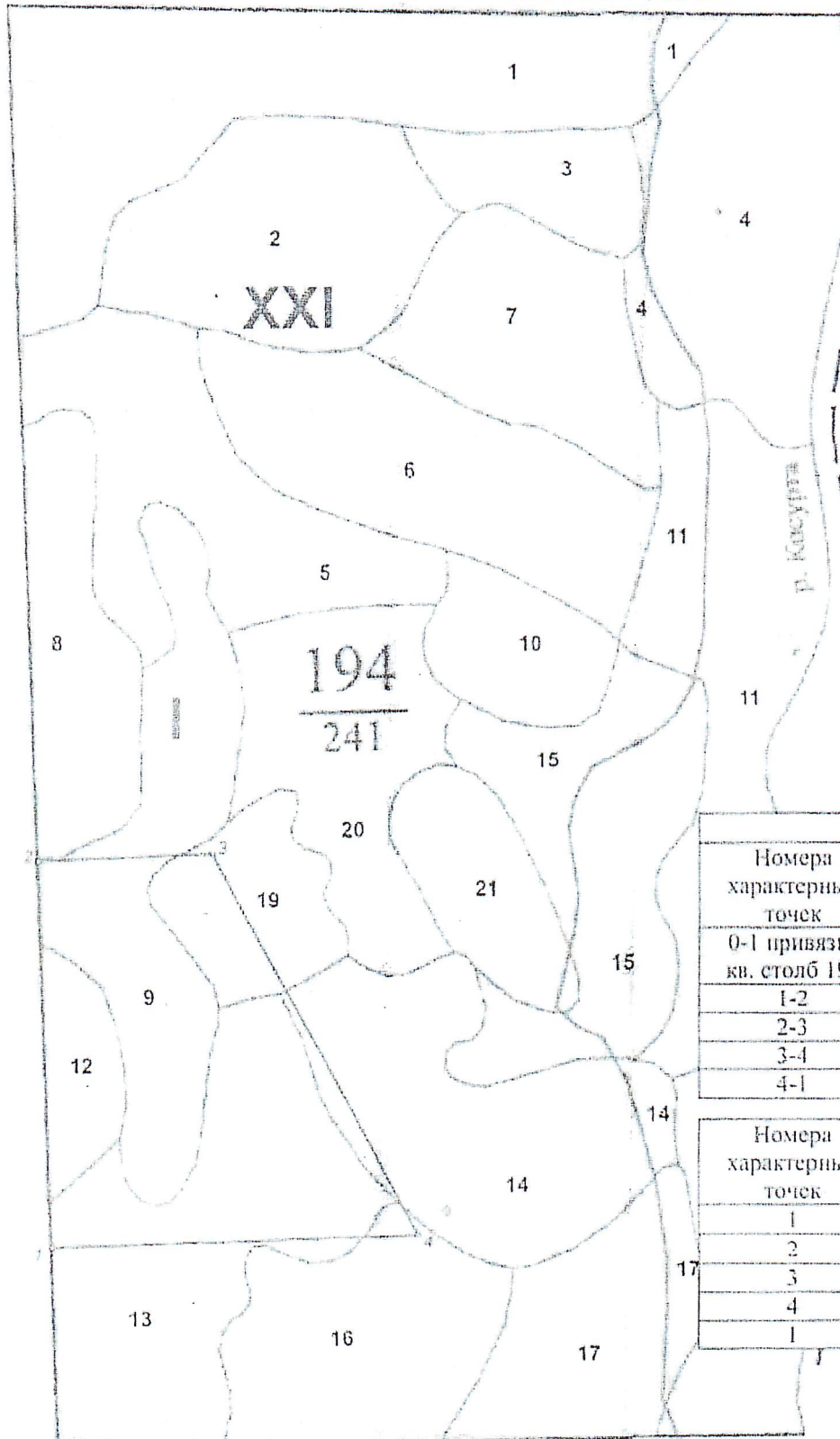
Геоданные:		
Номера характерных точек	Направление румбы линий, °'	Длина линий, м
0-1 привязка кв. столб 193	СЗ 2° 21'	288,45
1-2	ЮЗ 88° 2'	454,94
2-3	СВ 12° 29'	579,51
3-4	СВ 87° 22'	309,44
4-1	ЮВ 2° 4'	564,70

Номера характерных точек	WGS 84	
	B	L
1	051° 21' 55.12"	108° 36' 25.12"
2	051° 21' 54.53"	108° 36' 1.62"
3	051° 22' 12.86"	108° 36' 7.92"
4	051° 22' 13.38"	108° 36' 23.89"
1	051° 21' 55.12"	108° 36' 25.12"



Составил:
Инженер-таксатор отдела лесных отношений
ООО «СЕРВИСТА»  Е.В. Путакиди


Схема
 отвода площади под создание лесных культур
 Петровск-Забайкальское лесничество, Петровск-Забайкальское участковое лесничество,
 кв. 194, вв. 9ч, 12, 13ч, 14ч, 16ч, 19ч.
 Общая площадь – 22,5 га
 Масштаб 1 : 10 000



Экспликация	
XXI	Петровск-Забайкальское лесничество
I	Петровск-Забайкальское участковое лесничество
194	Лесной квартал
Условные обозначения	
	Граница лесного участка

Геоданные:		
Номера характерных точек	Направление румбы линий, ° '	Длина линий, м
0-1 привязка кв. столб 194	СЗ 1° 46'	288,45
1-2	СЗ 2° 4'	564,73
2-3	СВ 87° 22'	257,14
3-4	ЮВ 28° 17'	633,31
4-1	ЮЗ 88° 2'	537,02

Номера характерных точек	WGS 84	
	B	L
1	051° 21' 55,12"	108° 36' 25,27"
2	051° 22' 13,38"	108° 36' 24,05"
3	051° 22' 13,81"	108° 36' 37,33"
4	051° 21' 55,82"	108° 36' 53,01"
1	051° 21' 55,12"	108° 36' 25,27"

Составил:
 Инженер-таксатор отдела лесных отношений
 ООО «СЕРВИСТА»  Е.В. Путакиди