

**ПРОЕКТ ПЛАНИРОВКИ С ПРОЕКТОМ
МЕЖЕВАНИЯ ТЕРРИТОРИИ, ОГРАНИЧЕННОЙ
УЛИЦАМИ КРАСНОГО ВОССТАНИЯ,
КАЛИНИНА, НАРОДНАЯ И РЕКОЙ ЧИТА В
ЦЕНТРАЛЬНОМ И ЖЕЛЕЗНОДОРОЖНОМ
АДМИНИСТРАТИВНЫХ РАЙОНАХ
ГОРОДСКОГО ОКРУГА «ГОРОД ЧИТА»**

**МАТЕРИАЛЫ ПО ОБОСНОВАНИЮ
ПРОЕКТА ПЛАНИРОВКИ ТЕРРИТОРИИ**

**ТОМ III
ОТЧЁТ О СБОРЕ ИСХОДНЫХ ДАННЫХ**



Заказчик:
Министерство строительства,
дорожного хозяйства и транспорта
Забайкальского края
Государственный контракт:
от 13.07.2020 №МС.2020.8

Инв. № 44713 НС

**ПРОЕКТ ПЛАНИРОВКИ С ПРОЕКТОМ МЕЖЕВАНИЯ
ТЕРРИТОРИИ, ОГРАНИЧЕННОЙ УЛИЦАМИ КРАСНОГО
ВОССТАНИЯ, КАЛИНИНА, НАРОДНАЯ И РЕКОЙ ЧИТА В
ЦЕНТРАЛЬНОМ И ЖЕЛЕЗНОДОРОЖНОМ
АДМИНИСТРАТИВНЫХ РАЙОНАХ ГОРОДСКОГО ОКРУГА
«ГОРОД ЧИТА»**

**МАТЕРИАЛЫ ПО ОБОСНОВАНИЮ
ПРОЕКТА ПЛАНИРОВКИ ТЕРРИТОРИИ**

**ТОМ III
ОТЧЁТ О СБОРЕ ИСХОДНЫХ ДАННЫХ**

Генеральный директор

А.С. Ложкин

Руководитель отдела территориального
планирования

Т.В. Букшевиц

Руководитель проекта

О.П. Муратова

Главный архитектор

К.А. Алексеев

Санкт-Петербург
2020 год

Содержание

Состав отчёта о сборе исходных данных	5
1. Запрос в Министерство природных ресурсов Забайкальского края от 13.07.2020 № 0925	6
2. Ответ Министерства природных ресурсов Забайкальского края от 20.07.2020 №04/12086.....	7
3. Ответ Министерства природных ресурсов Забайкальского края от 27.07.2020 №03/12573.....	9
4. Запрос в Министерство природных ресурсов Забайкальского края от 27.07.2020 №1045	11
5. Ответ Министерства природных ресурсов Забайкальского края от 05.08.2020 №03/13167.....	12
6. Запрос в Забайкальское межрегиональное управление Росприроднадзора от 13.07.2020 №0927	13
7. Ответ Забайкальского межрегионального управления Росприроднадзора от 22.07.2020 №03-24/750414	
8. Запрос в Комитет городского хозяйства городского округа «Город Чита» от 13.07.2020 № 0928.....	16
9. Ответ Комитета городского хозяйства городского округа «Город Чита» от 24.08.2020 №955.....	17
10. Запрос в Управление Роспотребнадзора по Забайкальскому краю от 13.07.2020 №0929	31
11. Ответ Управления Роспотребнадзора по Забайкальскому краю от 22.07.2020 №01У-11/5697.....	32
12. Запрос в ООО «Олерон+» от 24.07.2020 № 1032	34
13. Ответ ООО «Олерон+» от 22.07.2020 №1127	35
14. Запрос в АО «Водоканал-Чита» от 15.07.2020 № 0953	37
15. Ответ АО «Водоканал-Чита» от 24.07.2020 №ЛР-5434.....	38
16. Запрос в Бурятский филиал ПАО «Ростелеком» от 15.07.2020 № 0956	41
17. Ответ Бурятского филиала ПАО «Ростелеком» от 23.07.2020 № 0709/05/3/53/20	42
18. Запрос в ПАО «ТГК-14» от 15.07.2020 № 0957.....	43
19. Ответ ПАО «ТГК-14» от 19.08.2020 №СС-1644	44
20. Запрос в МКУ «Управление по делам гражданской обороны и чрезвычайным ситуациям городского округа «Город Чита» от 15.07.2020 № 0958.....	45
21. Ответ МКУ «Управление по делам гражданской обороны и чрезвычайным ситуациям городского округа «Город Чита» от 30.08.2020 №554.....	46
22. Запрос в Главное управление МЧС России по Забайкальскому краю от 15.07.2020 №0959	47
23. Ответ Главного управления МЧС России по Забайкальскому краю от 05.08.2020 №4027-9-1-13	49
24. Данные от Министерства строительства, дорожного хозяйства и транспорта Забайкальского края от 30.07.2020 № 11-6432	50
25. Запрос в Комитет градостроительной политики администрации городского округа «Город Чита» от 15.07.2020 №0963	51
26. Ответ Комитета градостроительной политики администрации городского округа «Город Чита» от 04.08.2020 №3114	52
27. Запрос в ФГБУ «Забайкальское УГМС» от 23.07.2020 №1016	53
28. Ответ ФГБУ «Забайкальское УГМС» от 11.08.2020 №25/4-24-593	55
29. Ответ ФГБУ «Забайкальское УГМС» от 11.08.2020 №25/4-24-596	56
30. Ответ ФГБУ «Забайкальское УГМС» от 11.08.2020 №25/4-24-595	57
31. Ответ ФГБУ «Забайкальское УГМС» от 11.08.2020 №25/4-24-597	58
32. Запрос в Администрацию городского округа «Город Чита» от 16.07.2020 №0969.....	59
33. Ответ Администрации городского округа «Город Чита» от 18.08.2020 №2819-9.....	60
34. Запрос в Администрацию городского округа «Город Чита» от 23.07.2020 № 1020.....	61
35. Ответ Администрации городского округа «Город Чита» от 19.08.2020 №8291	62
36. Запрос в Администрацию городского округа «Город Чита» от 28.07.2020 №1077	63
37. Ответ Администрации городского округа «Город Чита» от 13.08.2020 №3262	64
38. Запрос в ФГБУ «Забайкальский референтный центр Россельхознадзора» от 27.07.2020 №1043.....	65
39. Ответ ФГБУ «Забайкальский референтный центр Россельхознадзора» от 31.07.2020 №02-19/1094....	66
40. Запрос в ГКУ «Службу единого заказчика» Забайкальского края от 12.10.2020 №1648.....	67
41. Ответ ГКУ «Службы единого заказчика» Забайкальского края от 12.11.2020 №07/8572	68

Проект планировки с проектом межевания территории, ограниченной улицами Красного Восстания, Калинина, Народная и рекой Чита в Центральном и Железнодорожном административных районах городского округа «Город Чита»

42.Запрос в АО "Производственное управление и водоотведение города Читы" от 15.10.2020 № 1717 ...	69
43.Ответ АО "Производственного управления и водоотведения города Читы" от 15.10.2020 № 1717	70
44.Запрос в Бурятский филиал ПАО "Ростелеком" от 15.10.2020 № 1718	71
45.Ответ Бурятского филиала ПАО "Ростелеком" от 26.10.2020 № 23-13/238.....	72
46.Запрос в ПАО "ТГК-14" от 15.10.2020 № 1719	74
47.Ответ ПАО "ТГК-14" от 16.11.2020 № ВГ-3399.....	75
48.Запрос в ПАО "МРСК Сибири" - "Читаэнерго" от 15.10.2020 № 1720.....	76
49.Ответ ПАО "МРСК Сибири" - "Читаэнерго" от 22.10.2020 № 1.8/05/6851	77
50.Запрос в ПАО "МРСК Сибири" - "Читаэнерго" от 26.10.2020 № 1805.....	78
51.Ответ ПАО "МРСК Сибири" - "Читаэнерго" от 29.10.2020 № 1.8/03/7062	79
52.Выписки из ЕГРН на земельные участки зарегистрированные на правах собственности	81

Состав отчёта о сборе исходных данных

Отчет о сборе исходных данных для выполнения работ по разработке проекта планировки с проектом межевания территории, ограниченной улицами Красного Восстания, Калинина, Народная и рекой Чита в Центральном и Железнодорожном административных районах городского округа «Город Чита» (далее – Настоящий Отчет) разработан в рамках исполнения работ, регулируемых Государственным контрактом № МС.2020.8 от 13.07.2020г. между Министерством строительства, дорожного хозяйства и транспорта Забайкальского края и Обществом с ограниченной ответственностью «Джи Динамика».

Настоящий Отчет направлен на обеспечение сбора необходимой и достаточной информации для выполнения работ по разработке проекта планировки с проектом межевания территории, ограниченной улицами Красного Восстания, Калинина, Народная и рекой Чита в Центральном и Железнодорожном административных районах городского округа «Город Чита», а также обеспечение достоверности и согласованности данных, поступающих из разных источников.

Для сбора необходимой информации для выполнения работ были направлены запросы в соответствующие органы государственной исполнительной власти Забайкальского края.

На момент формирования настоящего отчета необходимая информация поступила от следующих организаций:

- Министерство природных ресурсов Забайкальского края;
- Забайкальское межрегиональное управление Росприроднадзора;
- Комитет городского хозяйства городского округа «Город Чита»;
- Управление Роспотребнадзора по Забайкальскому краю;
- ООО «Олерон+»;
- АО «Водоканал-Чита»;
- Бурятский филиал ПАО «Ростелеком»;
- ПАО «ТГК-14»;
- МКУ «Управление по делам гражданской обороны и чрезвычайным ситуациям городского округа «Город Чита»;
- Главное управление МЧС России по Забайкальскому краю;
- Министерство строительства, дорожного хозяйства и транспорта Забайкальского края;
- Комитет градостроительной политики администрации городского округа «Город Чита»;
- ФГБУ «Забайкальское УГМС»;
- Администрация городского округа «Город Чита»;
- ФГБУ «Забайкальский референтный центр Россельхознадзора»;
- ПАО "МРСК Сибири" - "Читаэнерго";
- АО "Производственного управления и водоотведения города Читы";
- ГКУ «Служба единого заказчика» Забайкальского края.

Проект планировки с проектом межевания территории, ограниченной улицами Красного Восстания, Калинина, Народная и рекой Чита в Центральном и Железнодорожном административных районах городского округа «Город Чита»

1. Запрос в Министерство природных ресурсов Забайкальского края от 13.07.2020 № 0925



G-Dynamic
ИНЖЕНЕРНО-ТЕХНИЧЕСКИЙ
ЦЕНТР

Общество с ограниченной ответственностью
«Дэи Динамика»

Адрес: 197046, Санкт-Петербург, ул. Большая Посадская, д.12, лит. А, пом. 67-Н
тел./факс: (812) 242-51-51, info@gdyn.ru, g-dynamic.ru
ИНН / КПП 7804481441 / 781301001 ОГРН 1127847145370

№ 0925 от 13.07.2020

На № _____ от _____

Запрос данных

И.о. министра природных ресурсов
Забайкальского края

Немкову С.И.

адрес: 672007, г. Чита, ул. Богомякова, д. 23

тел.: 8 (3022) 32-25-72, 32-47-01

e-mail: info@minprir.e-zab.ru

Уважаемый Сергей Иванович!

В соответствии с Муниципальным контрактом от 13.07.2020 г. ООО «Дэи Динамика» уведомляет о начале выполнения работ по разработке проекта планировки с проектом межевания территории, ограниченной улицами Красного Восстания, Калинина, Народная и рекой Чита в Центральном и Железнодорожном административных районах городского округа «Город Чита».

Для учёта в работе, просим предоставить информацию, указанную в приложении к письму.

Учитывая сжатые сроки Муниципального контракта, просим Вас предоставить информацию на адрес электронной почты muratova.op@gdyn.ru в срок до 24.07.2020.

Приложения к письму:

1. Список необходимой информации для разработки проекта планировки с проектом межевания территории, ограниченной улицами Красного Восстания, Калинина, Народная и рекой Чита в Центральном и Железнодорожном административных районах городского округа «Город Чита».

С уважением,
Генеральный директор

А.С. Ложкин

Исп.: Муратова Ольга Павловна
E-mail: muratova.op@gdyn.ru
Тел.: 8 (812) 242-51-51

2. Ответ Министерства природных ресурсов Забайкальского края от 20.07.2020 №04/12086



**Министерство
природных ресурсов
Забайкальского края**
(Минприроды Забайкальского края)
юр.адрес Богомыткова ул., д. 23, г. Чита
почт. адрес: а/я 1395, г. Чита, 672002
тел. (3022)35-25-72; (3022)35-82-31
e-mail: info@minprir.e-zab.ru

Генеральному директору
Общества с ограниченной
ответственностью
«Джи Динамика»

Ложкину А.С.

20.07.2020 № 04/12086

на № 10475 от 13 июля 2020 года

Уважаемый Алексей Сергеевич!

На Ваше обращение, поступившее в адрес Минприроды Забайкальского края 13 июля 2020 года по запросу данных для выполнения работ по разработке проекта планировки с проектом межевания территории, ограниченной улицами Красного Восстания, Калинина, Народная и рекой Чита в Центральном и Железнодорожном административных районах городского округа «Город Чита» в части своей компетенции, сообщаю следующее.

Пункт 6.1 – с 1 января 2020 года в части обращения с твердыми коммунальными отходами (далее – ТКО) начал работу региональный оператор по обращению с ТКО на территории Забайкальского края – Общество с ограниченной ответственностью «ОЛЕРОН+» (далее – ООО «ОЛЕРОН+»).

Пункт 6.2 – охват плано-регулярной очисткой на территории г. Читы составил МКД – 100%, ИЖС – 50%. Учитывая уровень оснащённости города контейнерными площадками, применяется тарная или бестарная система – контейнерный (бункерный) сбор и помешковый сбор соответственно.

Вопросы пунктов 6,3; 6,4; 6,5; 6,6; 6,10; 6,12; 6,13; – не находятся в ведомстве Минприроды Забайкальского края, за разъяснениями советую обратиться в администрацию и комитет городского хозяйства городского округа «Город Чита» и ООО ОЛЕРОН+».

Пункт 6,7 – приказом Региональной службы по тарифам и ценообразованию Забайкальского края (далее – РСТ Забайкальского края) от 14 августа 2019 года № 173-НПА «Об установлении нормативов накопления твердых коммунальных отходов на территории Забайкальского края» (с изменениями на 19 марта 2020 года) определены среднемесячные

и годовые нормативы накопления ТКО для всех категорий потребителей коммунальной услуги.

Пункт 6,8 – исследования по морфологическому составу ТКО в Забайкальском крае не проводились. В таблице представлен ориентировочный морфологический состав по основным компонентам ТКО. Морфологический состав твёрдых отходов принят по усреднённым данным исследований Академии коммунального хозяйства им. К. Д. Памфилова для северной климатической зоны.

1 Морфологический состав ТКО

Компонент	Процентная составляющая, %
Пищевые и растительные отходы	35,5
Бумага, картон	30,5
Дерево	3,5
Чёрный металлолом	3,5
Цветной металлолом	1
Текстиль	5
Кости	1,5
Стекло	5
Кожа, резина	2,5
Камни, шпугатурка	2
Полимерные материалы	3,5
Прочее	1,5
Отсев (менее 15 мм)	5
ИТОГО	100


Пункт 6,9 – до 2023 года определен объект размещения ТКО в п. Ивановка Черновского района, г. Чита, автодорога Чита-Хабаровск, 1,1 км., его площадь равна 43,63 га.

Пункт 6,11 – предприятий по сортировке и переработке отходов на территории городского округа г. Чита нет.

Пункт 6.14 – территориальная схема обращения с отходами, в том числе твёрдыми коммунальными, забайкальского края утверждена постановлением Правительства Забайкальского края от 5 ноября 2019 года № 430.

Пункт 6,15 – Предложений по организации системы сбора и вывоза мусора с городских территорий нет.

И.о. министра
природных
ресурсов



С.И. Немков

3. Ответ Министерства природных ресурсов Забайкальского края от 27.07.2020 №03/12573



**Министерство
природных ресурсов
Забайкальского края**
(Минприроды Забайкальского края)
юр. адрес: Богомыткова ул., д. 23, г. Чита
почт. адрес: а/я 1395, г. Чита, 672002
тел. (3022)35-25-72; (3022)35-82-31
e-mail: info@minpri.e-zab.ru

Генеральному директору
Общества с ограниченной
ответственностью
«Джи Динамика»

Ложкину А.С.

27.07.2020 № 03/12573

на № 10475 от 13 июля 2020 года

Уважаемый Алексей Сергеевич!

На Ваше обращение, поступившее в адрес Министерства природных ресурсов Забайкальского края от 13 июля 2020 года, по запросу данных для выполнения работ по разработке проекта планировки с проектом межевания территории, ограниченной улицами Красного Восстания, Калинина, Народная и рекой Чита в Центральном и Железнодорожном административных районах городского округа «Город Чита», в рамках компетенции сообщаем следующее.

Пункт 2.7 – водоохранные зоны и прибрежные защитные полосы р Чита в границах проектируемого участка на сегодняшний день не установлены. Следует учитывать, что в соответствии со ст. 65 Водного кодекса Российской Федерации ширина водоохранной зоны рек или ручьев устанавливается от их истока для рек или ручьев протяженностью:

- 1) до десяти километров - в размере пятидесяти метров;
- 2) от десяти до пятидесяти километров - в размере ста метров;
- 3) от пятидесяти километров и более - в размере двухсот метров.

Для реки, ручья протяженностью менее десяти километров от истока до устья водоохранная зона совпадает с прибрежной защитной полосой. Радиус водоохранной зоны для истоков реки, ручья устанавливается в размере пятидесяти метров.

Ширина прибрежной защитной полосы устанавливается в зависимости от уклона берега водного объекта и составляет тридцать метров для обратного или нулевого уклона, сорок метров для уклона до трех градусов и пятьдесят метров для уклона три и более градуса.

В пределах водоохранной зоны и прибрежной защитной полосы водных объектов действуют ограничения в соответствии с п. 15 и 17 ст. Водного кодекса Российской Федерации.

Пункт 2.8 – в целях исполнения переданных Российской Федерацией полномочий в области водных отношений, финансируемых за счет субвенции из федерального бюджета, в целях снижения негативного воздействия паводковых вод, в 2020 году Министерством предусмотрены следующие водохозяйственные мероприятия на р. Чита в г. Чита:

- расчистка и углубление русла реки Чита в г.Чита на участке от моста по ул.Ковыльная до устья реки, протяженностью 10 км. Государственный контракт от 18.05.2020 г. № 25 заключен с ИП Иевская Е.Н. Цена контракта 72,054 млн. рублей, лимит на 2020 год 16,3 млн. рублей, завершение работ до 01.10.2024 г.;

- начаты работы по текущему ремонту дамбы в г.Чита на р.Чита (левый берег реки Чита от ул. Е.Гаюсана до ул. Богомяткова), стоимость работ 6,377 млн. рублей (средства краевого бюджета), государственный контракт от 04.06.2020 г. № 40 заключен с ООО «Автокомплекс», завершение работ до 01.11.2020 г.

И.о. министра
природных
ресурсов



С.И. Немков

Ващенко Е.В.
8 (3022) 35-87-08

Проект планировки с проектом межевания территории, ограниченной улицами Красного Восстания, Калинина, Народная и рекой Чита в Центральном и Железнодорожном административных районах городского округа «Город Чита»

4. Запрос в Министерство природных ресурсов Забайкальского края от 27.07.2020 №1045



G-Dynamic
ИНЖЕНЕРНО-ТЕХНИЧЕСКИЙ
ЦЕНТР

Общество с ограниченной ответственностью
«Джи Динамика»

Адрес: 197046, Санкт-Петербург, ул. Большая Посадская, д.12, лит. А, пом. 67-Н
тел./факс (812) 242-51-51, info@gdyn.ru, g-dynamic.ru
ИНН / КПП 7804481441 / 781301001 ОГРН 1127847143370

№ 1045 от 27.07.2020

На № _____ от _____

Запрос данных

И.о. министра природных ресурсов
Забайкальского края

С.И. Немкову

адрес: 672007, г. Чита, ул. Богомякова, д. 23

тел.: 8 (3022) 32-47-01, 32-25-72

e-mail: info@minprir.e-zab.ru

Уважаемый Сергей Иванович!

В соответствии с Муниципальным контрактом от 13.07.2020 г. ООО «Джи Динамика» уведомляет о начале выполнения работ по разработке проекта планировки с проектом межевания территории, ограниченной улицами Красного Восстания, Калинина, Народная и рекой Чита в Центральном и Железнодорожном административных районах городского округа «Город Чита».

Для учёта в работе, просим Вас предоставить установленные, разработанные и проектные зоны затопления и подтопления.

Учитывая сжатые сроки Муниципального контракта, просим Вас предоставить информацию на адрес электронной почты muratova.op@gdyn.ru в срок до 10.08.2020.

С уважением,
Генеральный директор

А.С. Ложкин

Исп.: Муратова Ольга Павловна

E-mail: muratova.op@gdyn.ru

Тел.: 8 (812) 242-51-51

5. Ответ Министерства природных ресурсов Забайкальского края от 05.08.2020 №03/13167



**Министерство
природных ресурсов
Забайкальского края**
(Минприроды Забайкальского края)
юр.адрес Богомяткова ул., д. 23, г.Чита
почт. адрес: а/я 1395, г. Чита, 672002
тел. (3022)35-25-72; (3022)35-82-31
e-mail: info@minpriir.e-zab.ru

Генеральному директору
ООО «Джи Динамика»

Ложкину А.С.

05.08.2020 № 03/13167

На № _____ от _____


Уважаемый Алексей Сергеевич!

На Ваш запрос от 27 июля 2020 г. № 1045 сообщаем.

Министерство направляет проектные сведения о зонах затопления/подтопления по указанному участку территории г. Читы. Считаю целесообразным проверить границы территории затопления/подтопления на местности с учётом максимального уровня паводка 2018 г. р. Читинка.

Приложение: эл.архив.

И.о. министра
природных
ресурсов



С.И. Немков

Проект планировки с проектом межевания территории, ограниченной улицами Красного Восстания, Калинина, Народная и рекой Чита в Центральном и Железнодорожном административных районах городского округа «Город Чита»

6. Запрос в Забайкальское межрегиональное управление Росприроднадзора от 13.07.2020 №0927



G-Dynamic
ИНЖЕНЕРНО-ТЕХНИЧЕСКИЙ
ЦЕНТР

Общество с ограниченной ответственностью
«Дэи Динамика»

Адрес: 197046, Санкт-Петербург, ул. Большая Посадская, д.12, лит. А, пом. 67-Н
тел./факс (812) 242-51-51, info@gdyn.ru, g-dynamic.ru
ИНН / КПП 7804481441 / 781301001 ОГРН 1127847145370

№ 0927 от 13.07.2020

На № _____ от _____

Запрос данных

Руководителю Забайкальского
межрегионального управления
Росприроднадзора

А.П. Меновникову
адрес: 672000, г. Чита, ул.
Амурская, д. 91/15, а/я 1288
тел.: 8 (3022) 35-46-19
e-mail: rpn75@rpn.gov.ru

Уважаемый Александр Павлович!

В соответствии с Муниципальным контрактом от 13.07.2020 г. ООО «Дэи Динамика» уведомляет о начале выполнения работ по разработке проекта планировки с проектом межевания территории, ограниченной улицами Красного Восстания, Калинина, Народная и рекой Чита в Центральном и Железнодорожном административных районах городского округа «Город Чита».

Для учёта в работе, просим предоставить информацию, указанную в приложении к письму.

Учитывая сжатые сроки Муниципального контракта, просим Вас предоставить информацию на адрес электронной почты mmatrova.op@gdyn.ru в срок до 24.07.2020.

Приложения к письму:

1. Список необходимой информации для разработки проекта планировки с проектом межевания территории, ограниченной улицами Красного Восстания, Калинина, Народная и рекой Чита в Центральном и Железнодорожном административных районах городского округа «Город Чита».

С уважением,
Генеральный директор

А.С. Ложкин

Исп.: Муратова Ольга Павловна
E-mail: mmatrova.op@gdyn.ru
Тел.: 8 (812) 242-51-51

7. Ответ Забайкальского межрегионального управления Росприроднадзора от 22.07.2020 №03-24/7504

ФЕДЕРАЛЬНАЯ СЛУЖБА ПО НАДЗОРУ
В СФЕРЕ ПРИРОДОПОЛЬЗОВАНИЯ

**ЗАБАЙКАЛЬСКОЕ
МЕЖРЕГИОНАЛЬНОЕ УПРАВЛЕНИЕ
ФЕДЕРАЛЬНОЙ СЛУЖБЫ ПО НАДЗОРУ
В СФЕРЕ ПРИРОДОПОЛЬЗОВАНИЯ**
(Забайкальское межрегиональное управление
Росприроднадзора)

ул. Амурская, 91/15, г. Чита, 672000

тел./факс (3022) 35-64-91

e-mail: fpn75@fpn.gov.ru

fpn75rus@yandex.ru

ул. Ленина, 57, г. Улан-Удэ, 670000

тел./факс (3012) 21-31-55

e-mail: fpn03@fpn.gov.ru

ОКПО 47002087 ОГРН 1047550021936

ИНН/КПП 7536056390/753601001

22.07.2020

03-24/7504

на № 0927 от 13.07.2020

Генеральному директору ООО
«Джи Динамика»

А.С. Ложкину

ул. Большая Посадская, д. 12,
лит. А, пом. 67-Н, г. Санкт-
Петербург, Россия, 197046

muratova.op@gdyn.ru

Ответ на запрос

Уважаемый Алексей Сергеевич!

Забайкальское межрегиональное управление Росприроднадзора (далее - Управление) в ответ на Ваш запрос от 13.07.2020 № 0927 (вх. № 8692 от 14.07.2020 г.) направляет имеющуюся информацию, указанную в приложении № 1 к данному письму.

1.1. Основными источниками выбросов загрязняющих веществ в Центральном и Железнодорожном районах г. Читы являются: автомобильный транспорт; автономные источники теплоснабжения (трубы печного отопления частного сектора); промышленные объекты (котельные ПАО «ТГК-14» «Читинский энергетический комплекс», котельные ФГБУ «ЦЖКУ» Минобороны России, котельные ОАО «РЖД»).

1.3. В городе существуют пять стационарных постов метеостанции, которые каждый день фиксируют уровень загрязнения воздуха.

Адреса и координаты пунктов наблюдений в г. Чите

Город	№ п.п.	Адрес	Координаты	
Чита	1	ул.Чкалова, д.148	52,038889	113,498611
	2	ул.Набережная, д.66	52,041667	113,466389
	3	ул.Лазо, д.30	52,019444	113,500000
	4	пер.Октябрьский, д.9	52,042222	113,422500
	5	ул.Красной Звезды, д.75	52,078889	113,478333

1.8. На территории г. Читы реализуется Федеральный проект «Чистый воздух». В рамках реализации данного проекта разработан Комплексный план мероприятий по снижению выбросов загрязняющих веществ в атмосферный воздух в г. Чите от 28.12.2018 г. № 11014п – Пб, утвержденный Заместителем Председателя Правительства Российской Федерации А.В. Гордеевым.

Проект планировки с проектом межевания территории, ограниченной улицами Красного Восстания, Калинина, Народная и рекой Чита в Центральном и Железнодорожном административных районах городского округа «Город Чита»

2.1. На территории Центрального и Железнодорожного районов источники загрязнения подземных и поверхностных вод, подлежащих федеральному государственному экологическому надзору, отсутствуют.

По остальным вопросам, указанным в приложении № 1 к письму, Управление информацией не располагает.

Руководитель



А.П. Меновцов

Проект планировки с проектом межевания территории, ограниченной улицами Красного Восстания, Калинина, Народная и рекой Чита в Центральном и Железнодорожном административных районах городского округа «Город Чита»

8. Запрос в Комитет городского хозяйства городского округа «Город Чита» от 13.07.2020 № 0928



G-Dynamic
ИНЖЕНЕРНО-ТЕХНИЧЕСКИЙ
ЦЕНТР

Общество с ограниченной ответственностью
«Джи Динамика»

Адрес: 197046, Санкт-Петербург, ул. Большая Посадская, д.12, лит. А, пом. 67-Н
тел./факс: (812) 242-51-51, info@gdyn.ru, g-dynamic.ru
ИНН / КПП 7804481441 / 781301001 ОГРН 1127847145370

№ 0928 от 13.07.2020

На № _____ от _____

Запрос данных

И.о. заместителя руководителя
администрации - председателя комитета
городского хозяйства городского округа
«Город Чита»

Е.А. Гуцулу

адрес: 672007, г. Чита, ул. Курнатовского, д. 46
тел.: 8 (3022) 32-56-89

e-mail: komitet-gkh@mail.ru

Уважаемый Евгений Александрович!

В соответствии с Муниципальным контрактом от 13.07.2020 г. ООО «Джи Динамика» уведомляет о начале выполнения работ по разработке проекта планировки с проектом межевания территории, ограниченной улицами Красного Восстания, Калинина, Народная и рекой Чита в Центральном и Железнодорожном административных районах городского округа «Город Чита».

Для учёта в работе, просим предоставить информацию, указанную в приложении к письму.

Учитывая сжатые сроки Муниципального контракта, просим Вас предоставить информацию на адрес электронной почты muratova.op@gdyn.ru в срок до 24.07.2020.

Приложения к письму:

1. Список необходимой информации для разработки проекта планировки с проектом межевания территории, ограниченной улицами Красного Восстания, Калинина, Народная и рекой Чита в Центральном и Железнодорожном административных районах городского округа «Город Чита».

С уважением,
Генеральный директор

А.С. Ложкин

Исп.: Муратова Ольга Павловна
E-mail: muratova.op@gdyn.ru
Тел.: 8 (812) 242-51-51

9. Ответ Комитета городского хозяйства городского округа «Город Чита» от 24.08.2020 №955



Комитет городского хозяйства
администрации городского округа
«Город Чита»

Курнатовского ул., д. 46 Чита, 672007

Тел./факс (3022) 32-56-89

E-mail: komitet-GKH@mail.ru

на № _____ от _____

Генеральному директору

ООО «Джи Динамика»

А.С. Ложкину

Комитет городского хозяйства администрации городского округа «Город Чита» на Ваш запрос от 13.07.2020 г. № 0928 о предоставлении информации сообщает следующее.

По пункту 1.1 сообщаю, что на территории Центрального и Железнодорожного района городского округа «Город Чита» находятся следующие котельные, предоставляющие услуги теплоснабжения населению: муниципальные котельные: 41-й кв. СибВО (ул. Кайдаловская, 26), Шилова 99, Ватутина, 2, Заречная (ул. Центральная, 19); ведомственные котельные: ООО «Теплоэнергосервис» (ул. Красноармейская, 71), АО «БИОСП» (ул. Фабричная, 2). Информацией о других источниках вредных выбросов комитет городского хозяйства не обладает.

По пунктам 1.2 – 1.8, 3, 4, 5 сообщаю, что комитет городского хозяйства запрашиваемой информацией не обладает. Указанные полномочия осуществляет Министерство природных ресурсов Забайкальского края, Управление Росприроднадзора по Забайкальскому краю, Управление Роспотребнадзора по Забайкальскому краю.

По пункту 3.3 направляем в Ваш адрес перечни несанкционированных свалок твердых коммунальных отходов в Центральном и Железнодорожном административных районах городского округа «Город Чита» выявленных в 2020 году:

Центральный район:

Пустырь в конце ул. Озерная, Болотная
Пустырь вдоль ул. Левочитинская
Пустырь в районе домов 39, 41 ул. Кастринская
Пустырь в районе домов 43, 52, 57 ул. Кастринская
Пустырь в районе дома 33 по ул. Будочная
Старое русло р. Чита в конце ул. Уссурийская, пер. Уссурийский
Пустырь в районе д. 2 Витимская, пер. Ледовый
Пустырь на пересечении ул. Е. Гаюсана и Аргунской (в районе д. 35 по ул. Евгения Гаюсана)
Овраг по ул. Оленгуйской вдоль Сухого ручья
Пустырь в районе ул. Яблонева и переулка Новогодний
Пустырь в конце ул. Бабушкина

Пустырь в районе д. 25 и 27 ул. Кастринская
Пустырь в районе д. 8 пер. Ровный (ул. Просторная) в районе ДНТ № 36 "Сигнал"
Пустырь в районе д. 2 пер. 4-й Амурский
Пустырь в районе д. 146 ул. Смоленская
Пустырь в конце ул. Хабаровская (за границей водозабора)
В районе д. №7 по ул. Столярова
Анохина. 26.28.30.34.36.38
Таёжная 126
Богомягкова 81
Нечаева 5а.7а
Нагорная 19а
Калинина 4,12
Геодезическая 43,45
Солнечный 78
Таёжная 12

Железнодорожный район:

Ул.Карла Маркса, д.1 (напротив)
Ул. 2-я Рабочая, д.1 (напротив)
Ул. Титовская, д.45 (напротив)
Ул.Баранского, д.34 (за часовней слева)
Ул. Советская, д.11 (напротив)
Ул. переулок Извилистый, д.30 (возле гаражного кооператива)
Ул. Кирпичная, д.5
Ул. Кирпично-Заводская, д.40
Ул. Кирпичная, д.1 (за терр-ей бывшего кирпичного завода)
Ул. Онискевича, д.48
Ул. Рахова, д.1
Ул. Ивановская, д.45
Ул. Романовский тракт, д.63 (за кафе)
Ул. Романовский тракт, д.63 (напротив кафе)
Ул. Романовский тракт, д.59 (протока)
Ул. Фабричная, д.2А (за территорией БИОСП)
Ул. Береговая, д.3 (ближе к реке)
ДНТ Механизатор (со стороны объездного шоссе)
Ул. Тракторная, д.60 (за бывшим рынком строй. материалов)
Ул. Чикойская, д.2
Ул. 2-я Ипподромная, д.19
Ул. 2-я Ипподромная(между линией талой ж/д и жил.домами)
Ул. Народная, д.80

Проект планировки с проектом межевания территории, ограниченной улицами Красного Восстания, Калинина, Народная и рекой Чита в Центральном и Железнодорожном административных районах городского округа «Город Чита»

Ул.Чарская, д.5
Ул. 1-я Малая, д.1А
Ул. Переулок Магистральный, д.12
Ул. 3-я Малая, д.6 (напротив)
Ул. Народная, д.1А (напротив)
Ул. 1-я Кооперативная, д.15
Ул. Карла Маркса, д.5 (за домом)
Ул. Железнодорожная, д.5
Ул. Мысовская, д.15
Ул.Онискевича, д.34А (за домом)
Ул. Переулок Октябрьский, д.9
Ул. Баранского, д.81
Ул.Баранского, д.79
Ул. Советская, д.68
Ул. 3-я Краснодонская, д.1
Ул. Горбунова, д.5
Ул. Малая Кенонская, д.4
Ул. Молодежная, д.36
Ул. 2-я Московская, д.40
Ул. 2-я Московская, д.38
Ул. Баранского, д.75
Ул. 1-я Краснодонская, д.127
Ул. 2-я Московская, д.26
Ул. 2-я Московская, д.30
Ул. Переулок 1-й Некрасовский, д.7
Ул. Воздушная, д.4
Ул. Переулок Путейский, д.2
Ул. Переулок Путейский, д.8
Ул. 2-я Московская, д.9
Ул. Малая Кенонская, д.9
Ул. Ползунова, д.8 (за домом)
Ул. Кенонская, д.27
Ул. Титовская, д.43
Ул. Переулок Путейский, д.11
Переулок прямой 5
Олекминская 10
Олекминская 4
Кодарская 8
Недорезова 9
Пер. Узкий 2
Недорезова 2а 8а
Вдоль р. Чита за ЖБИ
Базовская 13

Романовский тракт 38ж
Советская 15
Перонная 13,15
Овощной, д. 16
Железобетонная 6
Ковыльная 38
Народная 21
Ковыльная 27
Суворова-Локомотивная
ул. Железобетонная 4а

По пункту 6.1: сообщая, что в соответствии с Правилами проведения уполномоченными органами исполнительной власти субъектов Российской Федерации конкурсного отбора региональных операторов по обращению с твердыми коммунальными отходами, утвержденными постановлением Правительства Российской Федерации, министерством природных ресурсов Забайкальского края организован и проведен конкурсный отбор регионального оператора в зоне деятельности – территория Забайкальского края.

По результатам конкурсного отбора статус регионального оператора по обращению с твердыми коммунальными отходами на срок 10 лет присвоен компании ООО «Олерон+» (г. Чита).

С 01.01.2020г. вывоз твердых коммунальных отходов по г. Чите, в том числе и с несанкционированных свалок осуществляется региональным оператором ООО «Олерон+».

По пункту 6.2 - комитет городского хозяйства запрашиваемой информацией не обладает.

По пункту 6.3 - на территории Забайкальского края оборудовано 1069 мест накопления твердых коммунальных отходов, согласно территориальной схеме обращения с отходами на территории Забайкальского края находится 1244 мест накопления ТКО. В настоящее время комитетом городского хозяйства администрации городского округа «Город Чита» сформирован перечень адресов для устройства контейнерных площадок в 2020 году, решается вопрос о выделении субсидии из бюджета Забайкальского края на проведение данных мероприятий.

По пункту 6.4 - сбор и вывоз твердых коммунальных отходов в 2019 году осуществлялся различными мусоровывозящими организациями, в связи с чем запрашиваемой информацией комитет городского хозяйства не обладает.

В 2019 году по муниципальным контрактам подрядными организациями комитета городского хозяйства администрации городского округа «Город Чита» были проведены мероприятия по ликвидации несанкционированных свалок, расположенных на территории городского округа «Город Чита» по 738 адресам, было вывезено 92642 м³ коммунальных отходов.

По пункту 6.5 - комитет городского хозяйства запрашиваемой информацией не обладает.

По пункту 6.6 - организации, управляющие многоквартирными домами, владельцы индивидуальных жилых домов обязаны обеспечивать вывоз и размещение жидких отходов путем заключения договоров со специализированными организациями или иным предусмотренным действующим законодательством способом.

Информацией об объемах жидких отходов комитет городского хозяйства не обладает.

По пункту 6.7 - в соответствии с Приказом региональной службы по тарифам и ценообразованию Забайкальского края от 14 августа 2019 года № 173-НПА «Об установлении нормативов накопления твердых коммунальных отходов на территории

Забайкальского края», принятыми нормами накопления твердых коммунальных отходов для жителей индивидуальных жилых домов: 371,46 кг/год или 1,197 куб.м./год; для жителей многоквартирных жилых домов: 327,34 кг/год или 1,700 куб.м./год.

По пункту 6.8 - комитет городского хозяйства запрашиваемой информацией не обладает.

По пункту 6.10 направляем Вам адреса размещения несанкционированных скоплений ТКО на территории городского округа «Город Чита» на 2020 год.

1	Ул.Карла Маркса, д.1 (напротив)
2	Ул. 2-я Рабочая, д.1 (напротив)
3	Ул. Титовская, д.45 (напротив)
4	Ул.Баранского, д.34 (за часовней слева)
5	Ул. Советская, д.11 (напротив)
6	Ул. переулок Извилистый, д.30 (возле гаражного кооператива)
7	Ул. Кирпичная, д.5
8	Ул. Кирпично-Заводская, д.40
9	Ул. Кирпичная, д.1 (за терр-ей бывшего кирпичного завода)
10	Ул. Они кевича, д.48
11	Ул. Рахова, д.1
12	Ул. Ивановская, д.45
13	Ул. Романовский тракт, д.63 (за кафе)
14	Ул. Романовский тракт, д.63 (напротив кафе)
15	Ул. Романовский тракт, д.59 (протока)
16	Ул. Фабричная, д.2А (за территорией БИОСЦ)
17	Ул. Береговая, д.3 (ближе к реке)
18	ДНТ Механизатор (со стороны объездного шоссе)
19	Ул. Тракторная, д.60 (за бывшим рынком строй. материалов)
20	Ул. Чикойская, д.2
21	Ул. 2-я Ипподромная, д.19
22	Ул. 2-я Ипподромная(между линией малой ж/д и жил.домами)
23	Ул. Народная, д.80
24	Ул.Чарская, д.5
25	Ул. 1-я Малая, д.1А
26	Ул. Переулок Магистральный, д.12
27	Ул. 3-я Малая, д.6 (напротив)
28	Ул. Народная, д.1А (напротив)
29	Ул. 1-я Кооперативная, д.15
30	Ул. Карла Маркса, д.5 (за домом)
31	Ул. Железнодорожная, д.5
32	Ул. Мысовская, д.15

Проект планировки с проектом межевания территории, ограниченной улицами Красного Восстания, Калинина, Народная и рекой Чита в Центральном и Железнодорожном административных районах городского округа «Город Чита»

33	Ул.Онискевич , д.34А (за домом)
34	Ул. Переулок Октябрьский. д.9
35	Ул. Баранского, д.81
36	Ул.Баранского. д.79
37	Ул. Советская, д.68
38	Ул. 3-я Краснодонская. д.1
39	Ул. Горбунова. д.5
40	Ул. Малая Кенонская, д.4
41	Ул. Молодежная, д.36
42	Ул. 2-я Московская, д.40
43	Ул. 2-я Московская, д.38
44	Ул. Баранского, д.75
45	Ул. 1-я Краснодонская, д.127
46	Ул. 2-я Московская, д.26
47	Ул. 2-я Московская, д.30
48	Ул. Переулок 1-й Некрасовский, д.7
49	Ул. Воздушная, д.4
50	Ул. Переулок Путейский, д.2
51	Ул. Переулок Путейский, д.8
52	Ул. 2-я М.сковская, д.9
53	Ул. Малая Кенонская, д.9
54	Ул. Ползунова, д.8 (за домом)
55	Ул. Кенонская, д.27
56	Ул. Титовская, д.43
57	Ул. Переулок Путейский, д.11
58	Переулок прямой 5
59	Олекминская 10
60	Олекминская 4
61	Код рская 8
62	Недорезова 9
63	Пер. Узкий 2
64	Недорезова 2а 8а
65	Вдоль р. Чита за ЖБИ
66	Базовская 13
67	Романовский тракт 38ж
68	Светская 15
69	Перонная 13,15

Проект планировки с проектом межевания территории, ограниченной улицами Красного Восстания, Калинина, Народная и рекой Чита в Центральном и Железнодорожном административных районах городского округа «Город Чита»

70	Овощной, д. 16
71	Железобетонная 6
72	Ковыльная 38
73	Народная 21
74	Ковыльная 27
75	Суворова- Локомотивная
76	ул. Железобетонная 4а
77	ул. Конечная, 2. Пионерская, 4
78	ул. Удоканская, 8. ул. Пионерская, 5
79	ул. Шахтерская, 5
80	ул. Степная, 54, 56
81	ул. Степная, 82, 84
82	ул. Новая, 56 ул. Школьная, 87
83	ул. Новая, 62, 64
84	ул. Ночая, 44, 46
85	ул. Новая, 38
86	ул. Новая, 32, 34
87	ул. Новая, 28
88	ул. Новая, 25
89	ул. Забайкальская, 15
90	пер. Новый, 1
91	ул. Аэродромная, 63
92	ул. Аэродромная, 40, 42
93	мкр. Жилой городок, 4
94	мкр. Жилой городок, 7
95	ул. Реалбаза, 100, 101
96	ул. Реалбаза, 128
97	ул. Реалбаза, 111, 140
98	ул. Реалбаза, 129
99	ул. Улетовская, 51, 53
100	ул. Путейская, 54
101	ул. Новоутейская, 3, 4
102	ул. Мира, 26
103	ул. Ягетская, 16
104	ул. Волочаевская, 38
105	Вдоль проезжей части ул. Весенняя, в 600 м. в западном направлении от ГУЗ «Краевая инфекционная больница»

Проект планировки с проектом межевания территории, ограниченной улицами Красного Восстания, Калинина, Народная и рекой Чита в Центральном и Железнодорожном административных районах городского округа «Город Чита»

106	Вдоль проезжей части Угданского проезда в районе строения 67а
107	Вдоль проезжей части ул. Строительной в районе ДНТ Степной
108	ул. Лапочкина, в районе дома № 1, возле ТП
109	Вдоль ул. Строительная, в районе отворота в ДНТ Заря
110	Возле восточной окраины ДНТ «Березка»
111	ул. Еланьская, в районе дома № 1
112	ул. Старовановская, в 200 м в северо-западном направлении от ГУЗ ККПБ им. Кандинского
113	Вдоль проезда от п. Ивановка до г. Застель, в 600 м. в северо-восточном направлении от пос. Застель
114	Вдоль проезжей части от пос. Застель к кладбищу, в районе ул. Застепинская, 21
115	ул. Механизаторская, 11
116	Степной проезд, в овраге в 300 м. от ул. Сквозная
117	Пасечный проезд, в 1,5 км. от пос. Застель
118	Угданский проезд, в 1 км. в северном направлении от ГУЗ ККПБ им. Кандинского (Окружной проезд, 3)
119	Вдоль автодорог в ДНТ Кутузовский
120	Вдоль ручья в 1 км. в юго-западном направлении от ул. 2-я Сквозная
121	пос. Зыково, в 300 м. в северном направлении от ул. Ягодная (развалины бывшей птицефермы)
122	ул. Средняя, 6
123	ул. ЧЭС, 9
124	В 100 м. в юго-восточном направлении от дома ул. Полевая, 1а
125	Вдоль проезжей части от пр. Булгакова до ул. Полевая возле опоры ЛЭП
126	Вдоль пр. Булгакова в районе дома ул. Иртышская, 6
127	ул. Угольная, 32, Рудная, 29
128	ул. Иртышская, 36
129	ул. Хлебозаводская, 2а, 8а
130	ул. Хлебозаводская, 10а, 14а
131	ул. Хлебозаводская, 7
132	Овражный проезд в 200-250 м. от Дворцовского тракта

Проект планировки с проектом межевания территории, ограниченной улицами Красного Восстания, Калинина, Народная и рекой Чита в Центральном и Железнодорожном административных районах городского округа «Город Чита»

133	Вдоль отворота от Дворцовского тракта в 1400 м. от кольцевой развязки, в 300 м. в юго-западном направлении от Дворцовского тракта
134	ул. Старошахтерская, 85
135	ул. Белогорская, 6
136	ул. Белогорская, 10
137	ул. Краснокаменная, 12
138	ул. Индустриальная, 9
139	ул. Краснокаменная, 8, ул. Индустриальная, 5
140	ул. Автодорожная, 20
141	ул. Автодорожная, 28
142	ул. Донбасская, 2, 6
143	ул. Урульгинская, 2а
144	ул. Восточная, 80
145	ул. Восточная, 90
146	ул. Победы, 45, 47
147	ул. Жерейская, 12
148	ул. Победы, 33, 35
149	мкр. Мирный, 27
150	ул. Удоканская, 3
151	ул. Пионерская, 12
152	Угданский проезд, 12в
153	Автомобильный проезд
154	Угданский проезд, в 200 м. севернее МПК
155	Угданский проезд, вдоль дороги на Угданский водозабор
156	пер. 2-ой Яровой, 7
157	ул. Гайдара, между пер. Полярный и пер. Волочаевский
158	ул. Гайдара напротив отворота в тупик Охранный
159	ул. Улетовская, 3а
160	ул. Победы, 13
161	ул. Урульгинская, 9
162	ул. Урульгинская, 17, 19
163	ул. Некрасова, 15
164	ул. Якутская, 23
165	ул. Лиственничная в конце улицы
166	ул. Пихтовая, 49
167	Облепиховая, 18; овраг

Проект планировки с проектом межевания территории, ограниченной улицами Красного Восстания, Калинина, Народная и рекой Чита в Центральном и Железнодорожном административных районах городского округа «Город Чита»

168	2-ая Гарнизонная, 71
169	3-ая Гарнизонная, 2а
170	1-ая Гарнизонная, школа №10 (овраг)
171	ДК Кооператив «Восход», район разрушенного моста
172	ДК «Луч» вдоль грунтовой дороги параллельно ж/д
173	Арахлейская, 33а
174	НОТ №3 Вокзальная, 1.16.33
175	Северная №266
176	ДК «Восход», Вокзальная, 40 и 60
177	40 м. западнее №3 ул.Каларская
178	Каларская, 24
179	Каларская, 44а
180	Каларская, 35а
181	Каларская, 8
182	Алекса́ндро-За́водская, 3
183	Алекса́ндро-За́водская, 7, 9, 12
184	Алекса́ндро-За́водская, 24а
185	Кирова, 71, 83, 79, 77
186	Гагарина, 13, 14, 15 (ров)
187	Ундугунская, 22
188	Кирова, 2а
189	Казачий пер. 7
190	Северная, 266
191	Кирова, 65
192	Луговая, 20
193	Каменистая, 21а
194	Промышленная, 57
195	Верхняя, 2
196	350 м. в сторону города ул.Верхняя
197	Верхняя, 2 а (район подстанции Южная)
198	Переулок Верхний (строит. мусор)
199	Балейская, 13а
200	2-ая Элеваторная, 10а (строит. мусор)
201	2-ая Элеваторная, 11
202	Промышленная, 83
203	Больничная, 13, 15
204	Каменистая, 7

Проект планировки с проектом межевания территории, ограниченной улицами Красного Восстания, Калинина, Народная и рекой Чита в Центральном и Железнодорожном административных районах городского округа «Город Чита»

205	Больничная, 22 (ров)
206	Ярославского, 12
207	Ярославского, 3Б
208	Лучевая до ул.Проточной (протока)
209	2-ая Дачная, 19А (протока, ров)
210	Давидинская, 33
211	Мкр. Батарейный, 6
212	Мкр. Батарейный, 3
213	Московский тракт, 33
214	Белорусская, 11
215	Белорусская, 13, 15, 17
216	Белорусская, 14, 18, 20
217	Белорусская, 30
218	Промышленная (овощебаза, конечная маршрута № 2)
219	Лазо 24б, 24в
220	Лазо, 22
221	Шевченко, 17
222	Мкр. Южный (у береговой зоны р. Чита)
223	Новолуговая (вдоль реки) от 33 дома до 56 дома
224	Проточная, 21, 25
225	Сибирская, Островского 4
226	Новосибирская, 2, 4, 6, 8
227	Новосибирская, 10, 12
228	Сибирская, 13
229	Сибирская, 5, 7, 9, 10, 7А
230	Молоковская, 9, 11, 13
231	Луговая, 100, 104
232	Проточная
233	Перекрестку Лучевая, Заречья, Дачная
234	Проезд с Проточной на перекресток улиц Новолуговая-Варшавская, д. 63
235	Новолуговая-Варшавская
236	Лесозаводская, 249
237	Лесозаводская, 47-87
238	Лесозаводская, 149А
239	4-я Южная (вдоль берега)
240	Бекетова, 88

Проект планировки с проектом межевания территории, ограниченной улицами Красного Восстания, Калинина, Народная и рекой Чита в Центральном и Железнодорожном административных районах городского округа «Город Чита»

241	Пер. Бекетова. 3
242	Лазо, 27
243	Лазо, 29А
244	Паромная. 2
245	Паромная. 11
246	Паромная. 10
247	Бекетова. 45
248	Шубзаводская. 18А
249	Лазо 40А
250	Шубзаводская, 3А
251	Пугачева, 2-я Сенная
252	Борзинская. Аянская (ров)
253	Аянская. 13
254	3-я Заводская, 4
255	Между 3-я Заводская и 2-я Заводская (очистные)
256	2-я Заводская, 60 метров в сторону железной дороги
257	Пер. Аянский, 7
258	Пустырь в конце ул. Озерная, Болотная
259	Пустырь вдоль ул. Левочитинская
260	Пустырь в районе доп. ов. 39,41 ул. Кастринская
261	Пустырь в районе домов 43,52, 57 ул. Кастринская
262	Пустырь в районе дома 33 по ул. Будочная
263	Старое русло р. Чита в конце ул. Уссурийская, пер. Уссурийский
264	Пустырь в районе д. 2 Витимская, пер. Ледовый
265	Пустырь на пересечении ул. Е. Гаюсана и Аргунской (в районе д. 35 по ул. Евгения Гаюсана)
266	Овраг по ул. Оленгуйской вдоль Сухого ручья
267	Пустырь в районе ул. Яблонева и переул. Новогодный
268	Пустырь в конце ул. Бабушкина
269	Пустырь в районе д. 25 и 27 ул. Кастринская
270	Пустырь в районе д. 8 пер. Ровный (ул. Просторная) в районе ДНТ № 36 "Сигнал"
271	Пустырь в районе д. 2 пер. 4-й Амурский
272	Пустырь в районе д. 146 ул. Смоленская
273	Пустырь в конце ул. Хабаровская (за границей водозабора)
274	В районе д. №7 по ул. Столярова
275	Анохина, 26,28,30,34,36,38
276	Тайхная 126
277	Богомягкова 81

Проект планировки с проектом межевания территории, ограниченной улицами Красного Восстания, Калинина, Народная и рекой Чита в Центральном и Железнодорожном административных районах городского округа «Город Чита»

278	Нечаева 5а,7а
279	Нагорная 19а
280	Калинина 4.12
281	Геодезическая 43.45
282	Солнечный 78
283	Тайжная 12
284	Проектная 7
285	ул. гайдара
286	Ингода
287	Наклонный
288	Июньская 21
289	Молоковский тракт в 500 м от АЗС НЕФТЕМАРКЕТ
290	Карповский тракт Армейский проезд возле ГК
291	1 Каштакская 55
292	Забайкальск ого рабочего 68
293	Ученический проезд 17
294	Амурская 3а
295	пер. Лесотехнический
296	Аргунская 63
297	Аргунская 56
298	Дачный проезд 3
299	2-я Первомайская 19
300	Токмакова 32

По пункту 6.11 - в настоящее время на территории городского округа «Город Чита» нет функционирующих предприятий по сортировке и переработке отходов.

По пункту 6.12 - местом складирования уличного снега является городская свалка г. Чита.

По пункту 6.13 - комитет городского хозяйства запрашиваемой информацией не обладает. С 1 января 2020 года деятельность по сбору и транспортированию отходов на полигон временного размещения ТКО осуществляет региональный оператор по обращению с отходами ООО «Олерон+». Для получения информации о количестве и типах используемых для осуществления деятельности по сбору и вывозу отходов транспортных средств, рекомендуем Вам обратиться в адрес ООО «Олерон+»

По пункту 6.14 - в 2019 году Министерством природных ресурсов Забайкальского края, разработана территориальная схема обращения с отходами, в том числе твердыми коммунальными. Забайкальского края, утвержденная постановлением Правительства Забайкальского края от 5 ноября 2019 года № 4.0.

По пункту 6.15 - в целях организации системы сбора и вывоза мусора с городских территорий, предлагаем региональному оператору по обращению с твердыми коммунальными отходами ООО «Олерон+» усилить контроль за вывозом отходов, своевременным и качественным предоставлением услуг потребителю.

Информация по разделу 2, предоставленная в АО «Водоканал – Чита», прилагается. По информации АО «Водоканал-Чита» в Ваш адрес направлено аналогичное письмо № ЛР-5434 от 24.07.2020 года.

По пункту 7.1 направляем Вам информацию по скверам, паркам, лесопаркам на территории Центрального района г. Читы:

- сквер г. Чита, мкр. Северный (75:32:030608:68), 0,7166 Га;
- сквер (парк Молодежный) г. Чита, МЖК (75:32:030626:11), 3,4991 Га;
- сквер г. Чита, мкр. Северный, 21 (75:32:030608:53), 0,4213 Га;
- парк «Пионерский» г. Чита, ул. Журавлева, 77 (75:32:030754:10), 3,5059 Га;
- парк «Шахматный» г. Чита, район улиц Бутина-Нечаева (75:32:030736:1021) 0,8560 Га;
- сквер «Зимний сад» г. Чита, пересечение ул. Профсоюзная-Анохина (75:32:030839:43), 0,2582 Га;
- сквер г. Чита, ул. Нечаева, 29 в (75:32:030736:42), 0,0394 Га;
- особо охраняемая природная территория г. Чита, в границах ул. Шилова, Объездное шоссе и Сухая Падь (уч. 2) (75:32:000000:1754), 4,8481 Га;
- сквер г. Чита, пересечение улиц Новобульварная-Шилова (75:32:030744:1358) 0,1594 Га;
- сквер г. Чита, ул. Чайковского и ул. Пушкина (75:32:0:1554), 0,18 Га;
- парк г. Чита, мкр. Северный (75:32:030311:101), 6,7575 Га;
- сквер «Кустарный» г. Чита, ул. Амурская (75:32:030833:160), 0,0979 Га;
- сквер г. Чита, ул. Шилова, рядом с д. 46 (75:32:030701:957), 0,2520 Га;
- сквер г. Чита, ул. Богомягкова, 51 (75:32:030765:1001), 0,1540 Га;
- сквер г. Чита, угол ул. Ленина-ул. Профсоюзная (75:32:030836:51), 0,1710 Га;
- сквер г. Чита, ул. Амурская, 90 (75:32:030847:137), 0,1463 Га;
- сквер г. Чита, ул. Ангарская, 11 (75:32:020146:13), 0,1013 Га;

По пункту 7.2 - информация о площади земельных участков, занятых зелеными насаждениями, на вышеуказанных объектах, в комитет городского хозяйства отсутствует.

По пункту 7.3 - при озеленении территорий городского округа «Город Чита» используется материал, выращиваемый в питомниках, расположенных на территории города Читы, привозной с соседних регионов. Муниципальный питомник на территории городского округа «Город Чита» отсутствует.

По пункту 7.4 - работа по инвентаризации зеленых насаждений на территории городского округа «Город Чита» не проводилась, в связи с чем информация о необходимости благоустройства зеленых насаждений отсутствует.

По пункту 7.5 - план развития озеленения территории городского округа «Город Чита» разрабатывается.

По пункту 7.6 сообщаем, что в связи с тем, что стоимость благоустройства и озеленения территорий в каждом конкретном случае определяется сметным расчетом и зависит от видов используемых материалов, установленной стоимости 1 Га озеленения и благоустройства, нет.

Приложение: на 7 л.

И.о. председателя комитета



И.В. Барышева

Антонов Павел Валерьевич 35-42-82
Гаврилов Вячеслав Анатольевич 35-42-82
Ивчин Сергей Сергеевич 35-09-44
Лазарев Сергей Валерьевич 23-00-43

10. Запрос в Управление Роспотребнадзора по Забайкальскому краю от 13.07.2020 №0929



G-Dynamic
ИНЖЕНЕРНО-ТЕХНИЧЕСКИЙ
ЦЕНТР

Общество с ограниченной ответственностью
«Джи Динамика»

Адрес: 197046, Санкт-Петербург, ул. Большая Посадская, д.12, лит. А, пом. 67-Н
тел./факс: (812) 242-51-51, info@gdyn.ru, g-dynamic.ru
ИНН / КПП 7804481441 / 781301001 ОГРН 1127847145370

№ 0929 от 13.07.2020

На № _____ от _____

Запрос данных

Руководителю Управления Роспотребнадзора
по Забайкальскому краю

С.Э. Лапа

адрес: 672000, г. Чита, а/я 1207

тел.: 8 (3022) 35-36-13

e-mail: tur@75.rosпотребнадзор.ru

Уважаемая Светлана Эдуардовна!

В соответствии с Муниципальным контрактом от 13.07.2020 г. ООО «Джи Динамика» уведомляет о начале выполнения работ по разработке проекта планировки с проектом межевания территории, ограниченной улицами Красного Восстания, Калинина, Народная и рекой Чита в Центральном и Железнодорожном административных районах городского округа «Город Чита».

Для учёта в работе, просим предоставить информацию, указанную в приложении к письму.

Учитывая сжатые сроки Муниципального контракта, просим Вас предоставить информацию на адрес электронной почты muratova.op@gdyn.ru в срок до 24.07.2020.

Приложения к письму:

1. Список необходимой информации для разработки проекта планировки с проектом межевания территории, ограниченной улицами Красного Восстания, Калинина, Народная и рекой Чита в Центральном и Железнодорожном административных районах городского округа «Город Чита».

С уважением,
Генеральный директор

А.С. Ложкин

Исп.: Муратова Ольга Павловна
E-mail: muratova.op@gdyn.ru
Тел.: 8 (812) 242-51-51

11. Ответ Управления Роспотребнадзора по Забайкальскому краю от 22.07.2020 №01У-11/5697



Федеральная служба по надзору в сфере защиты
прав потребителей и благополучия человека
Управление Федеральной службы по надзору в сфере
защиты прав потребителей и благополучия
человека по Забайкальскому краю
(Управление Роспотребнадзора по Забайкальскому краю)
Амурская ул., д. 109, г. Чита, а/я 1207, 672000
тел. (83022) 35-36-13, факс (83022) 35-36-13

E-mail: tur@75.rospotrebnadzor.ru, <http://75.rospotrebnadzor.ru>

ОКПО 74425399, ОГРН 105753603473,

ИНН/КПП 7536059217/753601001

22.07.20 № 01У-11/5697

на № 0929 от 13.07.2020

ООО «Джи Динамика»,

197046, г. Санкт-Петербург, ул.

Большая Посадская, 12, лит. А, пом. 67-Н

электронный адрес:

muratova.op@gdyn.ru

О направлении информации

Уважаемый Алексей Сергеевич!

Управление Роспотребнадзора по Забайкальскому краю (далее-Управление) по запросу ООО «Джи Динамика» (вх. № 5620 от 14.07.2020) в связи с выполнением работ по разработке проекта планировки с проектом межевания территории, ограниченной улицами Красного Восстания, Калинина, Народной и рекой Чита в Центральном и Железнодорожном районах городского округа «Город Чита» сообщает что:

Управление не обладает информацией, в объеме, указанном согласно приложению к письму (гидрохимические показатели загрязнения поверхностных вод в створах наблюдений, наличие геохимических аномалий природного и техногенного характера, площади зеленых насаждений и многое другое).

С информацией о качестве питьевой воды, атмосферного воздуха, почвы, организации санитарно-защитных зон источников вредного воздействия на окружающую среду Вы можете ознакомиться в Государственных докладах «О состоянии санитарно-эпидемиологического благополучия населения в Забайкальском крае», которые размещены на официальном сайте Управления <http://75.rospotrebnadzor.ru/> в разделе «Документы» «Государственные доклады».

В соответствии с п. 25 Правил установления санитарно-защитных зон и использования земельных участков, расположенных в границах санитарно-защитных зон, утвержденных Постановлением Правительства Российской Федерации от 03.03.2018 № 222 – «санитарно-защитная зона и ограничения использования земельных участков, расположенных в ее границах, считаются установленными со дня внесения сведений о такой зоне в Единый государственный реестр недвижимости».

Информацию об оформлении санитарно-эпидемиологических заключений по проектам санитарно-защитных зон по интересующим Вас объектам Вы можете получить в Реестре санитарно-эпидемиологических заключений на проектную документацию Федеральной службы по надзору в сфере защиты прав потребителей и благополучия человека - <http://fp.crc.ru/>.

Ведение Единого государственного реестра недвижимости и предоставление сведений, содержащихся в Едином государственном реестре недвижимости, в полномочия Управления не входят и осуществляются органами государственного кадастрового учета и государственной регистрации прав. В связи с изложенным, для получения сведений об

Проект планировки с проектом межевания территории, ограниченной улицами Красного Восстания, Калинина, Народная и рекой Чита в Центральном и Железнодорожном административных районах городского округа «Город Чита»

установленных санитарно-защитных зонах на территории Забайкальского края, предлагаем обращаться в Управление Федеральной службы государственной регистрации кадастра и картографии по Забайкальскому краю.

Руководитель



С. Э. Лапа

Копанева Маргарита Евгеньевна

26-34-71

Нач. отдела ОКГ и ГТ



Л. Е. Дубина

07.2020

12. Запрос в ООО «Олерон+» от 24.07.2020 № 1032



G-Dynamic
ИНЖЕНЕРНО-ТЕХНИЧЕСКИЙ
ЦЕНТР

Общество с ограниченной ответственностью
«Джи Динамика»

Адрес: 197046, Санкт-Петербург, ул. Большая Посадская, д.12, лит. А, пом. 67-Н
тел./факс (812) 242-51-51, info@gdyn.ru, g-dynamic.ru
ИНН / КПП 7804481441 / 781301001 ОГРН 1127847145370

№ 1032 от 24.07.2020

На № _____ от _____

Запрос данных

Заместителю руководителя
Управления Роспотребнадзора по
Камчатскому краю
Господарик Я.Н.

Адрес: 683003, г. Петропавловск-
Камчатский, ул. Владивостокская 9/1
Тел.: 8 (4152) 46-19-84
e-mail: kamchatka@rpn41.ru

Уважаемая Яна Николаевна!

В соответствии с результатами открытого конкурса в электронной форме №0138200001820000006 от 14.07.2020 ООО «Джи Динамика» по заказу Министерства строительства Камчатского края выполняет научно-исследовательскую работу «Прикладные научные исследования с целью актуализации и синхронизации документов планирования градостроительного и инфраструктурного развития территории Камчатского края».

В связи с этим, просим Вас предоставить информацию, указанную в приложении к настоящему письму.

Учитывая сжатые сроки выполнения работ, просим Вас предоставить информацию на адрес электронной почты muratova.op@gdyn.ru в срок до 10.08.2020.

Приложения к письму:

1. Список необходимой информации для выполнения научно-исследовательской работы «Прикладные научные исследования с целью актуализации и синхронизации документов планирования градостроительного и инфраструктурного развития территории Камчатского края».

С уважением,
Генеральный директор

А.С. Ложкин

Исп.: Муратова Ольга Павловна
E-mail: muratova.op@gdyn.ru
Тел.: 8 (812) 242-51-51

13. Ответ ООО «Олерон+» от 22.07.2020 №1127



Общество с ограниченной ответственностью «ОЛЕРОН+»

ул. Анохина д.120а, пом. 14, Чита, 672000
Тел./факс (3022) 21-78-71
Email: oleronchita@mail.ru

22.07 июля 2020 года № 1127

Генеральному директору
ООО «Джи Динамика»
А.С. Ложкину,
197046, г. Санкт-Петербург
ул. Большая Посадская, д. 12, лит. А, пом. 67-Н.
Тел./факс: (812) 242-51-51
Email: info@gdyn.ru
Email: muratova.op@gdyn.ru

Уважаемый Алексей Сергеевич!

В ответ на Ваш запрос № 0930 от 13.07.2020 года «Учитывая сжатые сроки Муниципального контракта, просим Вас предоставить информацию на адрес muratova.op@gdyn.ru в срок до 24.07.2020», сообщая Вам следующую информацию:

1. ООО «Олерон+» является региональным оператором по обращению с твердыми коммунальными отходами (ТКО) на территории Забайкальского края. В задачи регионального оператора входит налаживание системы сбора и обработки ТКО. Обязанность по санитарной уборке территории городского округа «город Чита», не входит в обязанности ООО «Олерон+». Для получения сведений об организациях обеспечивающих санитарную уборку и очистку городских территорий просим Вас обратиться в Администрацию городского округа «город Чита».
2. ООО «Олерон+» не обеспечивает проведение работ по планово-регулярной очистке территории г. Читы. Сбор ТКО на территории городского округа осуществляется в специальные мусороприемники различного объема (баки, бункера, мешочная тара).
3. Согласно навигации регионального оператора общее количество контейнерных площадок на территории городского округа составляет 1132 шт.
4. ООО «Олерон+» осуществляет свою деятельность с 1 января 2020 года, на основании чего не может предоставить в Ваш адрес данных за отчетный год, так как не осуществлял деятельность в 2019 году.
5. ООО «Олерон+» не обладает информацией о фактическом накоплении ТКО на одного жителя г. Читы.
6. ООО «Олерон+» не осуществляет обращение с жидкими отходами.
7. Приказ Региональной службы по тарифам и ценообразованию Забайкальского края № 173-НПА от 14 августа 2019 года – « Об установлении нормативов накопления твердых коммунальных отходов на территории Забайкальского края», который устанавливает нормы накопления ТКО на территории Забайкальского края (Приложение 1 - Приказ Региональной службы по тарифам и ценообразованию Забайкальского края № 173-НПА).
8. Морфологический состав ТКО утвержден постановлением Правительства Забайкальского края от 5 ноября 2019 года № 430 (Приложение 2 - Морфологический состав ТКО).
9. Места размещения отходов на территории Забайкальского края, утверждены Приказом Министерства природных ресурсов Забайкальского края (Приложение 3 - «Приказ № 3392 от 20.12.2019 «Об утверждении перечня объектов размещения твердых коммунальных отходов на территории Забайкальского края»)
10. ООО «Олерон+» не уполномочен вести муниципальный земельный контроль, для определения количества несанкционированных свалок в черте муниципального образования. За

указанной информацией прошу Вас обратиться в Администрацию городского округа «город Чита», так как указанный орган уполномочен вести муниципальный земельный контроль в рамках городского округа «город Чита».

11. ООО «Олерон+» не обладает информацией о количестве предприятий осуществляющих работу по сортировке и переработке отходов на территории городского округа. ООО «Олерон+» является юридическим лицом и не уполномочен оказывать государственные услуги и вести надзор за деятельностью иных предприятий, на основании чего не обладает сведениями об объемах и фракциях, перерабатываемого и сортируемого сырья на территории города Чита.

12. ООО «Олерон+» не обладает сведениями о местах складирования уличного снега.

13. ООО «Олерон+» не обладает сведениями о транспортных средствах, предназначенных для очистки города, так как не осуществляет указанный вид работ.

14. На территории г. Читы действует «Территориальная схема обращения с отходами, в том числе твердыми коммунальными, Забайкальского края», утвержденная постановлением Правительства Забайкальского края № 430 от 5 ноября 2019 года (Приложение 4- «Территориальная схема обращения с отходами»).

15. Для развития системы сбора и вывоза мусора с территории г. Читы необходимо;

- a. Выполнение работ по созданию дополнительных контейнерных площадок;
- b. Проведение работ по экологическому воспитанию населения;
- c. Ликвидация несанкционированных свалок;
- d. Организация раздельного сбора полезных фракций ТКО;
- e. Создание производств по переработке вторсырья;

Приложения:

1. Приказ Региональной службы по тарифам и ценообразованию Забайкальского края № 173-НПА;
2. Морфологический состав ТКО;
3. Приказ № 3392 от 20.12.2019 «Об утверждении перечня объектов размещения твердых коммунальных отходов на территории Забайкальского края»;
4. Территориальная схема обращения с отходами, в том числе твердыми коммунальными, Забайкальского края;

И.о. генерального директора ООО «ОЛЕРОН+»



Е.Н. Курдюмова

14. Запрос в АО «Водоканал-Чита» от 15.07.2020 № 0953



G-Dynamic
ИНЖЕНЕРНО-ТЕХНИЧЕСКИЙ
ЦЕНТР

Общество с ограниченной ответственностью
«Джи Динамика»

Адрес: 197046, Санкт-Петербург, ул. Большая Посадская, д.12, лит. А, пом. 67-Н
тел./факс (812) 242-51-51, info@gdyn.ru, g-dynamic.ru
ИНН / КПП 7804481441 / 781301001 ОГРН 1127847145370

№ 0953 от 15.07.2020

На № _____ от _____

О запросе данных

Генеральному директору

АО «Водоканал-Чита»

Ядрищенскому А.Н.

адрес: 672000, г. Чита,

ул. Забайкальского рабочего, 63

тел.: 8 (3022) 35-58-97

e-mail: priem@vodokanalchita.ru

Уважаемый Андрей Николаевич!

В соответствии с Муниципальным контрактом от 13.07.2020 г. ООО «Джи Динамика» уведомляет о начале выполнения работ по разработке проекта планировки с проектом межевания территории, ограниченной улицами Красного Восстания, Калинина, Народная и рекой Чита в Центральном и Железнодорожном административных районах городского округа «Город Чита».

Для своевременного выполнения работ просим предоставить исходные данные в области водоснабжения и водоотведения, указанные в приложении к письму.

Учитывая сжатые сроки Муниципального контракта, просим Вас предоставить информацию на адрес электронной почты silukov.pl@gdyn.ru в срок до 29.07.2020.

Приложения к письму:

1. Список необходимой информации в области водоснабжения и водоотведения для разработки проекта планировки с проектом межевания территории, ограниченной улицами Красного Восстания, Калинина, Народная и рекой Чита в Центральном и Железнодорожном административных районах городского округа «Город Чита».

С уважением,
Генеральный директор

А.С. Ложкин

Исп. Ситюков Павел Леонидович
E-mail: silukov.pl@gdyn.ru
Тел.: 8 (812) 242-51-51, 8 (921) 376-33-60

15. Ответ АО «Водоканал-Чита» от 24.07.2020 №ЛР-5434



Акционерное общество
«Производственное управление
водоснабжения и водоотведения
города Чита»

(АО «ВОДОКАНАЛ-ЧИТА»)

Забайкальского Рабочего ул., д. 63, Чита, 672000

Телефон: (3022) 35-58-97 Факс: (3022) 26-48-44

E-mail: priem@vodokanalchita.ru; <https://vodokanalchita.ru>

ОКПО 033096643; ОГРН 1057536112633;

ИНН/КПП 7536064538/753601001

Генеральному директору
ООО «Джи Динамика»
Ложкину А.С.

24.07.2020 № ЛР-5434

На № _____ от _____

На Ваше обращение вх. № Орг. - 3824 от 16.07.2020 г. по вопросу предоставления информации, необходимой для разработки проектной документации планировки с проектом межевания территории, ограниченной улицами Красного Восстания, Калинина, Народная, и рекой Чита в Центральном и Железнодорожном административных районах городского округа «Город Чита» согласно предоставленной карта – схеме территории планировки АО «Водоканал – Чита» сообщает следующее:

- сети централизованного водоснабжения и водоотведения в границах указанного вами района, находящиеся на балансе и обслуживании АО «Водоканал – Чита» отсутствуют;

- ближайшие централизованные сети холодного водоснабжения, находящиеся на балансе и обслуживании АО «Водоканал – Чита» расположены по ул.Геодезическая на расстоянии примерно 400 м от территории указанной на карта - схеме,

- ближайшие централизованные сети водоотведения находящиеся на балансе и обслуживании АО «Водоканал – Чита» расположены по ул.Геодезическая на расстоянии примерно 400 м от территории указанной на карта - схеме,

- информацией о наличии сетей инженерно-технического обеспечения на вышеуказанных земельных участках АО «Водоканал-Чита» не располагает.

- в границах, обозначенных на карте – схеме, расположены земельные участки, выделенные под строительство административных зданий. АО «Водоканал – Чита» выданы технические условия № 108 от 29.07.2019 г. на строительство школы на 1100 мест по ул.1я Коллективная кадастровый номер участка 75:32:000000:3244 и № 86 от 01.06.2020 г. детский сад по адресу ул.1я Коллективная кадастровый номер участка 75:32:000000:3402 ГКУ «Служба единого заказчика» Забайкальского края.

- Дополнительно сообщаем, что указанная территория на карте – схеме частично попадает в первый, второй и третий пояс ЗСО Центрального водозабора.

В соответствии с требованиями СанПиН 2.1.4.1110-02 «Зоны санитарной охраны источников водоснабжения и водопроводов питьевого назначения», которые являются обязательными для граждан, индивидуальных предпринимателей и юридических

лиц, зоны санитарной охраны организуются в составе трех поясов и в каждом из них, соответственно их назначению, устанавливается специальный режим и определяется комплекс мероприятий, направленных на предупреждение ухудшения качества воды.

Первый пояс (строгого режима) включает территорию, предназначенную для предупреждения всех видов загрязнения воды источников водоснабжения.

Второй пояс предназначен для защиты водоносного горизонта от микробного загрязнения.

Третий пояс предназначен для защиты подземных вод от химического загрязнения.

Запретительные мероприятия на территории первого, второго и третьего поясов: первый пояс (строго режима) включает территорию расположения водозаборов, площадок всех водопроводных сооружений и водопроводящего канала. Его назначение – защита места водозабора и водозаборных сооружений от случайного и умышленного загрязнения и повреждения.

В соответствии с СанПиН 2.1.4.1110-02 «Зоны санитарной охраны источников водоснабжения и водопроводов питьевого назначения» на территории первого пояса зоны санитарной охраны источников водоснабжения установлены следующие запреты и ограничения:

- п. 3.2.1.2 «Не допускается посадка высокоствольных деревьев, все виды строительства, не имеющие непосредственного отношения к эксплуатации, реконструкции и расширению водопроводных сооружений, в том числе прокладка трубопроводов различного назначения, размещение жилых и хозяйственно бытовых зданий, проживание людей, применение ядохимикатов и удобрений»;

В соответствии с СанПиН 2.1.4.1110-02 «Зоны санитарной охраны источников водоснабжения и водопроводов питьевого назначения», утвержденными постановлением Главного государственного санитарного врача РФ № 10 от 14.03.2002 г., на территории второго и третьего пояса зоны санитарной охраны источников водоснабжения установлены следующие запреты и ограничения:

- п. 3.2.2.2. «Бурение новых скважин и новое строительство, связанное с нарушением почвенного покрова, производится при обязательном согласовании с центром государственного санитарно-эпидемиологического надзора»;

- п. 3.2.2.4. «Запрещение размещения складов горюче-смазочных материалов, ядохимикатов и минеральных удобрений, накопителей промстоков, шламохранилищ и других объектов, обуславливающих опасность химического загрязнения подземных вод». Размещение таких объектов допускается в пределах третьего пояса ЗСО только при использовании защищенных подземных вод, при условии выполнения специальных мероприятий по защите водоносного горизонта от загрязнения при наличии санитарно-эпидемиологического заключения центра государственного санитарно-эпидемиологического надзора, выданного с учетом заключения органов геологического контроля;

- п.3.2.3.2. «Выполнение мероприятий по санитарному благоустройству территории населенных пунктов и других объектов (оборудование канализацией, устройство водонепроницаемых выгребов, организация отвода поверхностного стока и др.)»;

- п. 3.3.3.4. «В границах второго пояса зоны санитарной охраны запрещается сброс промышленных, сельскохозяйственных, городских и ливневых сточных вод, содержание в которых химических веществ и микроорганизмов превышает установленные санитарными правилами гигиенические нормативы качества воды».

Целью данных мероприятий является сохранение постоянства природного состава воды в водозаборе путем устранения и предупреждения возможности ее загрязнения.

Сообщаем, что в компетенцию АО «Водоканал – Чита» не входит эксплуатация и обслуживание ливневой канализации. По вопросу ливневой канализации предлагаем Вам обратиться в Администрацию городского округа «города Чита». Кроме того сообщаем, что централизованные канализационные коллекторы водоотведения предназначены для транспортировки хозяйственно - бытовых стоков, в связи, с чем сброс ливневых вод в централизованные сети водоотведения (канализации) запрещен.

Технический директор



Р.А.Логушев

Исп. Филиппов Иван Анатольевич, Инженер ПТО
Тел. +7(3022) 35-66-12
Тел.факс. 1070

16. Запрос в Бурятский филиал ПАО «Ростелеком» от 15.07.2020 № 0956



G-Dynamic
ИНЖЕНЕРНО-ТЕХНИЧЕСКИЙ
ЦЕНТР

Общество с ограниченной ответственностью
«Джи Динамика»

Адрес: 197046, Санкт-Петербург, ул. Большая Посадская, д.12, лит. А, пом. 67-Н
тел./факс (812) 242-51-51, info@gdyn.ru, g-dynamic.ru
ИНН / КПП 7804481441 / 781301001 ОГРН 1127847145370

№ 0956 от 15.07.2020

На № _____ от _____

О запросе данных

Директору Бурятского филиала
ПАО «Ростелеком»

Здарову А.В.

адрес: 672000 г. Чита, ул. Чайковского, 22

тел.: 8(3022) 35 00 00

e-mail: office-011@sibir.rt.ru

Уважаемый Андрей Валентинович!

В соответствии с Муниципальным контрактом от 13.07.2020 г. ООО «Джи Динамика» уведомляет о начале выполнения работ по разработке проекта планировки с проектом межевания территории, ограниченной улицами Красного Восстания, Калинина, Народная и рекой Чита в Центральном и Железнодорожном административных районах городского округа «Город Чита».

Для своевременного выполнения работ просим предоставить исходные данные в области связи, указанные в приложении к письму.

Учитывая сжатые сроки Муниципального контракта, просим Вас предоставить информацию на адрес электронной почты silukov.pl@gdyn.ru в срок до 29.07.2020.

Приложения к письму:

1. Список необходимой информации в области связи для разработки проекта планировки с проектом межевания территории, ограниченной улицами Красного Восстания, Калинина, Народная и рекой Чита в Центральном и Железнодорожном административных районах городского округа «Город Чита».

С уважением,
Генеральный директор

А.С. Ложкин

Исп. Силуков Павел Леонидович
E-mail: silukov.pl@gdyn.ru
Тел.: 8 (812) 242-51-51, 8 (921) 376-33-60

17. Ответ Бурятского филиала ПАО «Ростелеком» от 23.07.2020 № 0709/05/3/53/20



Публичное акционерное общество «Ростелеком»

МАКРОРЕГИОНАЛЬНЫЙ ФИЛИАЛ «СИБИРЬ»

БУРЯТСКИЙ ФИЛИАЛ

ул. Чайковского, 22
г. Чита, Забайкальский край, Россия, 672002
Тел.: (3022) 35-00-00, факс: (3022) 35-44-44
e-mail: office-011@sibir.rt.ru, web: www.sibir.rt.ru

23.07.2020 № 0709/05/3/53/20

На № от

Генеральному директору
ООО «Джи Динамика»

А.С. Ложкину

О предоставлении информации

Уважаемый Алексей Сергеевич,

В ответ на Письмо от 15.07.2020 № 0956 о предоставлении исходных данных в области связи для разработки проекта планирования с проектом межевания территории, ограниченной улицами Красного Восстания, Калинина, Народная и рекой Чита сообщаем следующее:

1. АТС 75-3022-31/4-ПСЭ находится по адресу: ул. Е. Гаюсана, д. 30, г. Чита, предоставляет услуги ОТА, ШПД;
2. АТС 75-3022-23/8-ПСЭ находится по адресу: мкр. Октябрьский, д. 13, г. Чита предоставляет услуги ОТА, ШПД;
3. На указанной территории от ул. Калинина через строящуюся школу по адресу: 1-я Коллективная, д. 10, до ул. Народная проходит воздушная линия связи ПАО «Ростелеком»;
4. Услуги по радиофикации объектов ПАО «Ростелеком» не предоставляет.

И.о. Заместителя директора филиала

А.В. Поликарпов

Базарова Лариса Алексеевна
(3022) 35-79-79

18. Запрос в ПАО «ТГК-14» от 15.07.2020 № 0957



G-Dynamic
ИНЖЕНЕРНО-ТЕХНИЧЕСКИЙ
ЦЕНТР

Общество с ограниченной ответственностью
«Джи Динамика»

Адрес: 197046, Санкт-Петербург, ул. Большая Посадская, д.12, лит. А, пом. 67-Н
тел./факс (812) 242-51-51, info@gdyn.ru, g-dynamic.ru
ИНН / КПП 7804481441 / 781301001 ОГРН 1127847145370

№ 0957 от 15.07.2020

На № _____ от _____

О запросе данных

Генеральному директору
ПАО "ТГК-14"
Лизунову А.А.

адрес: 672000, г. Чита,
ул. Профсоюзная, д. 23
тел.: (3022) 38-45-50

e-mail: office@chita.tgk-14.com

Уважаемый Алексей Анатольевич!

В соответствии с Муниципальным контрактом от 13.07.2020 г. ООО «Джи Динамика» уведомляет о начале выполнения работ по разработке проекта планировки с проектом межевания территории, ограниченной улицами Красного Восстания, Калинина, Народная и рекой Чита в Центральном и Железнодорожном административных районах городского округа «Город Чита».

Для своевременного выполнения работ просим предоставить исходные данные в области теплоснабжения, указанные в приложении к письму.

Учитывая сжатые сроки Муниципального контракта, просим Вас предоставить информацию на адрес электронной почты silukov.pl@gdyn.ru в срок до 29.07.2020.

Приложения к письму:

1. Список необходимой информации в области теплоснабжения для разработки проекта планировки с проектом межевания территории, ограниченной улицами Красного Восстания, Калинина, Народная и рекой Чита в Центральном и Железнодорожном административных районах городского округа «Город Чита».

С уважением,
Генеральный директор

А.С. Ложкин

Исп. Силуков Павел Леонидович
E-mail: silukov.pl@gdyn.ru
Тел.: 8 (812) 242-51-51, 8 (921) 376-33-60

19. Ответ ПАО «ТГК-14» от 19.08.2020 №СС-1644



ПУБЛИЧНОЕ АКЦИОНЕРНОЕ ОБЩЕСТВО
«ТЕРРИТОРИАЛЬНАЯ ГЕНЕРИРУЮЩАЯ КОМПАНИЯ №14»
(ПАО «ТГК-14»)
филиал «Читинский энергетический комплекс»

ул. Лаза, д.1, г.Чита,
Россия, 672020,
тел/факс: (3022)995-066 / (3022)209-939
chek@chita.tgk-14.com

19.08.2020 № СС-1644

на № _____ от _____

Генеральному директору
ООО «Джи Динамика»

Ложкину А.С.

В ответ на Ваш запрос исх. №0957 от 15.07.2020года сообщаем: на территории, ограниченной улицами Красного Восстания, Калинина, Народная и рекой Чита источники теплоснабжения, находящиеся на обслуживании ПАО «ТГК-14» отсутствуют. На данном земельном участке располагается участок тепловых сетей Ду250 протяженностью 237 м, способ прокладки – подземный. Год ввода в эксплуатацию – 2019 год. Присоединённая нагрузка – 2,805 Гкал/ч.

Дополнительную информацию об источниках теплоснабжения, протяженности тепловых сетей и присоединенной нагрузке Вы можете получить на сайте <https://www.tgk-14.com/> (раздел «Производство»).

И.о. директора

С.В. Спиридонов

Проект планировки с проектом межевания территории, ограниченной улицами Красного Восстания, Калинина, Народная и рекой Чита в Центральном и Железнодорожном административных районах городского округа «Город Чита»

20. Запрос в МКУ «Управление по делам гражданской обороны и чрезвычайным ситуациям городского округа «Город Чита» от 15.07.2020 № 0958



G-Dynamic
ИНЖЕНЕРНО-ТЕХНИЧЕСКИЙ
ЦЕНТР

Общество с ограниченной ответственностью
«Джи Динамика»

Адрес: 197046, Санкт-Петербург, ул. Большая Посадская, д.12, лит. А, пом. 67-Н
тел./факс (812) 242-51-51, info@gdyn.ru, g-dynamic.ru
ИНН / КПП 7804481441 / 781301001 ОГРН 1127847145370

№ 0958 от 15.07.2020

На № _____ от _____

О запросе данных

Начальнику МКУ «Управление по делам гражданской обороны и чрезвычайным ситуациям городского округа «Город Чита»
Комарову Г.Н.

адрес: 672000, г. Чита, ул. Курнатовского, 15

тел.: 8 (3022) 32-38-48

e-mail: uprgo@admin.chita.ru

Уважаемый Геннадий Николаевич!

В соответствии с Муниципальным контрактом от 13.07.2020 г. ООО «Джи Динамика» уведомляет о начале выполнения работ по разработке проекта планировки с проектом межевания территории, ограниченной улицами Красного Восстания, Калинина, Народная и рекой Чита в Центральном и Железнодорожном административных районах городского округа «Город Чита».

Для своевременного выполнения работ просим предоставить следующие данные по чрезвычайным ситуациям и мероприятия по их ликвидации:

- Паспорт безопасности городского округа;
- Перечень возможных источников чрезвычайных ситуаций природного и техногенного характера;
- Границы зон затопления, подтопления;
- Характеристика системы оповещения;
- Наличие пожарной части, пожарного поста, пожарного водоема, пожарных подъездов к водоемам, пожарных гидрантов на территории городского округа;
- Перечень организаций, которые могут быть призваны для ликвидации чрезвычайных ситуаций;
- Пункт сбора населения;
- Существующие и планируемые минерализованные полосы.

Учитывая сжатые сроки Муниципального контракта, просим Вас предоставить информацию на адрес электронной почты: mshatova.op@gdyn.ru в срок до 29.07.2020.

С уважением,
Генеральный директор

А.С. Ложкин

Исп.: Муратова Ольга Павловна
E-mail: mmratova.op@gdyn.ru
Тел.: 8 (812) 242-51-51

21. Ответ МКУ «Управление по делам гражданской обороны и чрезвычайным ситуациям городского округа «Город Чита» от 30.08.2020 №554



Муниципальное казенное учреждение
«Управление по делам гражданской
обороны и чрезвычайным ситуациям
городского округа «Город Чита»
Курнатовского ул., д.15, Чита, 672090
тел. (3022) 32-38-48
тел./факс (3022) 26-66-98
E-mail: uprgo@admin.chita.ru
30.08.20 № 554
на № 0958 от 15.07.2020

Генеральному директору
ООО «Джи Динамика»
А.С. Ложкину
г. Санкт-Петербург, ул. Большая Посадская,
дом 12, лит.Ф, пом. 67-Н

Уважаемый Алексей Сергеевич!

На Ваш запрос необходимую информацию направляю по указанному Вами адресу в электронном виде.

Начальник управления ГОЧС

Г.Н. Комаров

22. Запрос в Главное управление МЧС России по Забайкальскому краю от 15.07.2020 №0959



G-Dynamic
ИНЖЕНЕРНО-ТЕХНИЧЕСКИЙ
ЦЕНТР

Общество с ограниченной ответственностью
«Джи Динамика»

Адрес: 197046, Санкт-Петербург, ул. Большая Посадская, д.12, лит. А, пом. 67-Н
тел./факс: (812) 242-51-51, info@gdynamic.ru, gdynamic.ru
ИНН / КПП 7804481441 / 781301001 ОГРН 1127847145370

№ 0959 от 15.07.2020

На № _____ от _____

О предоставлении исходных данных

Начальнику Главного управления
МЧС России по Забайкальскому краю
Басову Н.А.

Адрес: 672000, Забайкальский край,
г. Чита, ул. Костюшко-Григоровича, 37;
Тел.: 8 (3022) 23-08-14, 23-08-25;
E-mail: centr.chita@rambler.ru

ЗАПРОС НА ВЫДАЧУ ИСХОДНЫХ ДАННЫХ И ТРЕБОВАНИЙ ДЛЯ РАЗРАБОТКИ РАЗДЕЛА

Просим Вас сообщить исходные данные и требования для разработки инженерно-технических мероприятий гражданской обороны и мероприятий по предупреждению чрезвычайных ситуаций в работе по разработке проекта планировки с проектом межевания территории, ограниченной улицами Красного Восстания, Калинина, Народная и рекой Чита в Центральном и Железнодорожном административных районах городского округа «Город Чита», имеющего следующие характеристики:

1. Полное наименование объекта градостроительной деятельности – городской округ «Город Чита».

2. Заказчик разработки градостроительной документации – Министерство строительства, дорожного хозяйства и транспорта Забайкальского края. Разработчик градостроительной документации ООО «Джи Динамика» - г. Санкт-Петербург, ул. Большая Посадская, д. 12, лит. А, пом. 67-Н.

3. Основание разработки градостроительной документации – Государственный контракт № МС.2020.8 на выполнение работ по разработке проекта планировки с проектом межевания территории, ограниченной улицами Красного Восстания, Калинина, Народная и рекой Чита в Центральном и Железнодорожном административных районах городского округа «Город Чита».

4. Намечаемые сроки разработки градостроительной документации – до 01.12.2020.

5. Место расположения объекта градостроительной деятельности: Площадь рассматриваемой территории - 32,8 га.

6. Основные характеристики объекта градостроительной деятельности по населению, промышленной или сельскохозяйственной специализации, энергопотреблению, водопотреблению, источникам электро-, тепло-, газо- и водоснабжения, транспортным коммуникациям, инженерным сетям, имеющимся потенциально опасным и вредным объектам, опасным природным процессам (с указанием видов воздействия и поражающих факторов): сведений не имеем.

7. Сведения о группах городов, муниципальных образований по ГО и наличии отнесенных к категориям по ГО организаций – сведений не имеем.

8. Численность: наибольших работающих смен на объектах, продолжающих работу в военное время; дежурного и линейного персонала, обеспечивающего жизнедеятельность отнесенных к группам по ГО городов и организаций особой важности; населения, подлежащего

эвакуации, рассредоточению; населения, прибывающего по эвакуационным мероприятиям – Численность НРС неизвестна.

9. Сведения о наличии существующих защитных сооружений гражданской обороны (сооружений двойного назначения) и характере их использования в мирное время, а также об обеспеченности защитными сооружениями различных категорий, укрываемых – Данными по ЗС ГО не располагаем.

Приложения к письму:

1. Государственный контракт № МС.2020.8 на выполнение работ по разработке проекта планировки с проектом межевания территории, ограниченной улицами Красного Восстания, Калинина, Народная и рекой Чита в Центральном и Железнодорожном административных районах городского округа «Город Чита».

С уважением,
Генеральный директор



А.С. Ложкин

Проект планировки с проектом межевания территории, ограниченной улицами Красного Восстания, Калинина, Народная и рекой Чита в Центральном и Железнодорожном административных районах городского округа «Город Чита»

23. Ответ Главного управления МЧС России по Забайкальскому краю от 05.08.2020 №4027-9-1-13



МЧС РОССИИ

**ГЛАВНОЕ УПРАВЛЕНИЕ
МИНИСТЕРСТВА РОССИЙСКОЙ ФЕДЕРАЦИИ
ПО ДЕЛАМ ГРАЖДАНСКОЙ ОБОРОНЫ,
ЧРЕЗВЫЧАЙНЫМ СИТУАЦИЯМ И ЛИКВИДАЦИИ
ПОСЛЕДСТВИЙ СТИХИЙНЫХ БЕДСТВИЙ
ПО ЗАБАЙКАЛЬСКОМУ КРАЮ
(Главное управление МЧС России
по Забайкальскому краю)**

ул. Костошко-Григоровича, 37, г. Чита, 672000
Телефон: 23-08-88 Факс 8-3022-32-30-68
E-mail: centr_chita@rambler.ru

05.08 2020 № 4027 -9-1-13

На № 0959 от 16.07.2020г.

Генеральному директору
ООО «Джи Динамика»

А.С. Ложкину

О выдаче исходных данных

Главное управление МЧС России по Забайкальскому краю рассмотрев представленную документацию, направляет Вам исходные данные и требования для разработки проекта планировки с проектом межевания территории, ограниченной улицами Красного Восстания, Калинина, Народная и рекой Чита в Центральном и Железнодорожном административных районах городского округа «Город Чита».

Приложение: указанное по тексту – на 4 листах.

Начальник Главного управления
полковник внутренней службы

Н.А. Басов

**24. Данные от Министерства строительства, дорожного хозяйства и транспорта
Забайкальского края от 30.07.2020 № 11-6432**



**Министерство
строительства, дорожного хозяйства
и транспорта Забайкальского края**

Чкалова ул., д. 136, г. Чита, 672002

а/я 1027

тел.: (302-2) 23 32 74

e-mail: pochta@minstroy.e-zab.ru

30.07.2020 N 11-6432

**Генеральному директору
ООО «Джи Динамика»**

Ложкину А.С.

Уважаемый Алексей Сергеевич!

Министерство строительства, дорожного хозяйства и транспорта Забайкальского края направляет информацию об аварийном жилом фонде в г. Чита.

Аварийный жилищный фонд городского округа «Город Чита», признанный после 1 января 2017 года, составляет 13,4 тыс. кв. м. Кроме того, потенциально аварийный жилищный фонд, в отношении которого будут проводиться мероприятия по его признанию, составляет 414 тыс. кв.м.

Механизмом программы переселения Забайкальского края установлена минимальная предоставляемая площадь - 33 кв. м. Учитывая действующие нормативы проектирования, рекомендуемые площади для двух комн. – 44-53 кв. м, трехкомн. – 56-65 кв. м, четырехкомн. – 70-77 кв. м, пятикомн. – 84-96 кв. м.

Следует также отметить, для реализации государственных программ в крае, в каждом многоквартирном доме необходимо предусматривать 25 % от общего числа помещений для предоставления детям-сиротам и детям, оставшимся без попечения родителей (однокомн., площадью 33 кв. м).

Жилые помещения, их площадь, количество комнат, предполагаемых к строительству указаны в приложении.

Приложение: на 3 л. в 1 экз.

И.о. министра

Н.А.Рогова

Проект планировки с проектом межевания территории, ограниченной улицами Красного Восстания, Калинина, Народная и рекой Чита в Центральном и Железнодорожном административных районах городского округа «Город Чита»

25. Запрос в Комитет градостроительной политики администрации городского округа «Город Чита» от 15.07.2020 №0963



G-Dynamic
ИНЖЕНЕРНО-ТЕХНИЧЕСКИЙ
ЦЕНТР

Общество с ограниченной ответственностью
«Джи Динамика»

Адрес: 197046, Санкт-Петербург, ул. Большая Посадская, д.12, лит. А, пом. 67-Н
тел./факс (812) 242-51-51, info@gdyn.ru, g-dynamic.ru
ИНН / КПП 7804481441 / 781301001 ОГРН 1127847145370

№ 0963 от 15.07.2020

На № _____ от _____

О предоставлении данных

Заместителю руководителя администрации -
председателю комитета градостроительной
политики администрации городского округа
«Город Чита»

Зудилову А.Н.

адрес: 672020, г. Чита, ул. Шестиперова, 66

тел.: 8 (3022) 32-60-23

e-mail: kgp_chita@mail.ru, chitagrad@mail.ru

Уважаемый Александр Николаевич!

В соответствии с Государственным контрактом от 13.07.2020 г. № МС.2020.8 ООО «Джи Динамика» выполняет работы по разработке проекта планировки с проектом межевания территории, ограниченной улицами Красного Восстания, Калинина, Народная и рекой Чита в Центральном и Железнодорожном административных районах городского округа «Город Чита» (далее - проект).

В целях разработки проекта просим предоставить имеющиеся ранее выполненные инженерно-геодезические, инженерно-геологические, инженерно-гидрометеорологические (на р. Чита в пределах г. Чита, в том числе для строительства мостов, набережных и пр.), инженерно-экологические изыскания на территорию г. Чита.

Учитывая сжатые сроки Государственного контракта, просим предоставить информацию на адрес электронной почты muratova.op@gdyn.ru в срок до 24.07.2020.

С уважением,
Генеральный директор

А.С. Ложкин

Исп.: Муратова Ольга Павловна
E-mail: muratova.op@gdyn.ru
Тел.: 8 (812) 242-51-51

26. Ответ Комитета градостроительной политики администрации городского округа «Город Чита» от 04.08.2020 №3114



**АДМИНИСТРАЦИЯ
ГОРОДСКОГО ОКРУГА «ГОРОД ЧИТА»
КОМИТЕТ
ГРАДОСТРОИТЕЛЬНОЙ ПОЛИТИКИ**

ул. Шестиперова, 66, г. Чита,
672000

тел./факс (3022) 32-60-23

e-mail: kgp_chita@mail.ru

№ 3114 от « 04 » авг 2020 г.

на № _____ от « _____ » _____ 2020 г.

**Генеральному директору ООО
«Джи Динамика»**

Ложкину А.С.

**ул. Большая Посадская, 12,
лит. А, пом. 67-Н**

г. Санкт-Петербург, 197046

тел.: 8(812) 242-51-51

info@gdyn.ru, g-dynamic.ru

Уважаемый Алексей Сергеевич!

Комитет градостроительной политики администрации городского округа «Город Чита» (далее – Комитет) на Ваше обращение (исх. № 0963 от 15.07.2020 г.) о предоставлении сведений в отношении территории, ограниченной улицами Красного восстания, Калинина, Народная и рекой Чита, сообщает следующее.

В Комитете отсутствуют инженерно-геодезические, инженерно-геологические, инженерно-гидрометеорологические (на р. Чита в пределах г. Чита, в том числе для строительства мостов, набережных и пр.), инженерно-экологические изыскания на территорию г. Чита.

Председатель комитета

А.Н. Зудиллов

27. Запрос в ФГБУ «Забайкальское УГМС» от 23.07.2020 №1016



G-Dynamic
ИНЖЕНЕРНО-ТЕХНИЧЕСКИЙ
ЦЕНТР

Общество с ограниченной ответственностью
«Дэп Динамика»

Адрес: 197046, Санкт-Петербург, ул. Большая Посадская, д 12, лит. А, пом. 67-Н
тел./факс (812) 242-51-51, info@gdynamic.ru, g-dynamic.ru
ИНН / КПП 7804481441 / 781301001 ОГРН 1127847145370

№ 1016 от 23.07.2020

На № _____ от _____

Запрос данных

Начальнику ФГБУ «Забайкальское УГМС»
Ляшко О.Л.

адрес: 672038, г. Чита, ул. Новобульварная, 165

тел.: 8 (3022) 28-50-90

e-mail: zabuprav@mail.ru

Уважаемая Ольга Леонтьевна!

В соответствии с Государственным контрактом от 13.07.2020 г. № МС.2020.8 ООО «Дэп Динамика» уведомляет о начале выполнения работ по разработке проекта планировки с проектом межевания территории, ограниченной улицами Красного Восстания, Калинина, Народная и рекой Чита в Центральном и Железнодорожном административных районах городского округа «Город Чита».

Для учёта в работе, просим предоставить следующие данные: аккредитованных лабораторий с приложением сертификатов на проведение данных исследований.

Отбор проб почв с глубины 0,0-0,3 м на химический, микробиологический, бактериологический анализ, в соответствии с СП 11-102-97 и ГОСТ 17.4.4.02-84 с нанесением на карту мест отбора (карта прилагается).

1. Определение химических загрязнителей почв: на тяжелые металлы: цинк, медь, свинец, кадмий, кобальт, никель, мышьяк, ртуть, бензаперен, нефтепродукты, pH среды. С указанием их ПДК.

2. Определение уровня биологического загрязнения почв и грунтов по санитарно-бактериологическим показателям: Энтерококки (индекс), патогенные микроорганизмы (в т.ч. сальмонеллы), бактерии группы кишечной палочки (БГКП) (индекс).

3. Определение уровня биологического загрязнения почв по санитарно-паразитологическим показателям: яйца и личинки гельминтов, цисты протозоных кишечных простейших.

4. Карта фактического отбора материала.

5. Данные о фоновых концентрациях загрязняющих веществ в атмосферном воздухе следующих веществ: оксид углерода, взвешенные вещества, оксид азота, диоксид серы, бенз(а)пирен и нормативное значение ПДК_{мр} для жилой застройки (ГН2.1.6.3492-17)

6. Исследование и оценка радиационной обстановки:

– Оценка гамма-фона

– Радиологические исследования проб почв и грунтов (Радий-226, Торий-232, Калий-40, Цезий-137, удельная эффективная активность природных радионуклидов)

– Оценка ЭРОА (радиационное обследование воздуха)

7. Исследование и оценка вредных физических воздействий: оценка шумового воздействия и вибрации, оценка электромагнитных полей

8. Оценка степени загрязнения подземных и поверхностных вод

9. Качество воды подземных источников централизованного хозяйственно-питьевого водоснабжения и качество поверхностного водного объекта реки Чита в границах рассматриваемой территории.

10. Показатели химического состава воды: водородный показатель (рН), железо, марганец, медь, общая жесткость, ХПК, сухой остаток, фтор.

11. Микробиологические показатели воды: число сапрофитных бактерий, число бактерий группы кишечных палочек (БГКП).

Учитывая сжатые сроки Государственного контракта, просим Вас предоставить информацию на адрес электронной почты muratova.op@gdyn.ru в срок до 06.08.2020.

С уважением,
Генеральный директор



А.С. Ложкин

Исп.: Муратова Ольга Павловна
E-mail: muratova.op@gdyn.ru
Тел.: 8 (812) 242-51-51

28. Ответ ФГБУ «Забайкальское УГМС» от 11.08.2020 №25/4-24-593



МИНИСТЕРСТВО ПРИРОДНЫХ РЕСУРСОВ
И ЭКОЛОГИИ РОССИЙСКОЙ ФЕДЕРАЦИИ
ФЕДЕРАЛЬНАЯ СЛУЖБА ПО ГИДРОМЕТЕОРОЛОГИИ
И МОНИТОРИНГУ ОКРУЖАЮЩЕЙ СРЕДЫ
(РОСГИДРОМЕТ)
ФЕДЕРАЛЬНОЕ ГОСУДАРСТВЕННОЕ
БЮДЖЕТНОЕ УЧРЕЖДЕНИЕ
«ЗАБАЙКАЛЬСКОЕ УПРАВЛЕНИЕ ПО
ГИДРОМЕТЕОРОЛОГИИ И МОНИТОРИНГУ
ОКРУЖАЮЩЕЙ СРЕДЫ»
(ФГБУ «ЗАБАЙКАЛЬСКОЕ УГМС»)
672038 г. Чита, ул. Новобульварная, 165
тел.: (3022) 28-50-90 факс: (3022) 28-50-89
e-mail: zsbu@yandex.ru; http://pogoda-chita.ru
ОКПО 12629163, ОГРН 1127536006070
ИНН 7536129908, КПП 753601001
от 11.08.2020 № 25/4-24-593
на № 0968 от 16.07.2020

ООО «Джи Динамика»

О радиационной обстановке

Данные о радиационном фоне – величине мощности экспозиционной дозы гамма-излучения (МЭД) для разработки ООО «Джи Динамика» проектной документации планировки межевания территории в Центральном и Железнодорожном административных районах городского округа «Город Чита», предоставляются по результатам наблюдений метеорологической станции г. Чита.

Средняя за месяц величина МЭД в г. Чита за 2015-2019 гг. составляет 14-18 мкР/ч, что находится в пределах колебаний естественного радиационного фона по России (6-20 мкР/ч).

Начальник управления



О.Л. Ляшко

29. Ответ ФГБУ «Забайкальское УГМС» от 11.08.2020 №25/4-24-596



МИНИСТЕРСТВО ПРИРОДНЫХ РЕСУРСОВ
И ЭКОЛОГИИ РОССИЙСКОЙ ФЕДЕРАЦИИ
ФЕДЕРАЛЬНАЯ СЛУЖБА ПО ГИДРОМЕТЕОРОЛОГИИ
И МОНИТОРИНГУ ОКРУЖАЮЩЕЙ СРЕДЫ
(РОСГИДРОМЕТ)
ФЕДЕРАЛЬНОЕ ГОСУДАРСТВЕННОЕ
БЮДЖЕТНОЕ УЧРЕЖДЕНИЕ
«ЗАБАЙКАЛЬСКОЕ УПРАВЛЕНИЕ ПО
ГИДРОМЕТЕОРОЛОГИИ И МОНИТОРИНГУ
ОКРУЖАЮЩЕЙ СРЕДЫ»
(ФГБУ «ЗАБАЙКАЛЬСКОЕ УГМС»)
672038 г. Чита, ул. Новобульварная, 165
тел.: (3022) 28-50-90 факс: (3022) 28-50-89
e-mail: zabuprav@mail.ru; http://pogoda-chita.ru
ОКПО 12629163, ОГРН 1127536006070
ИНН 7536129908, КПП 753601001

ООО «Джи Динамика»

от 11.08.2020 № 25/4-24-596
на № 1016 от 23.07.2020

О классе качества водного объекта

Направляю данные о качестве воды р. Чита (Читинский район Забайкальского края), определенные в соответствии с РД 52.24.643-2002 «Методические указания. Метод комплексной оценки степени загрязненности поверхностных вод по гидрохимическим показателям».

Водный объект, местоположение створа	Значение УКИЗВ	Класс качества, разряд	Характеристика состояния загрязненности вод
р. Чита – г. Чита: 0,5 км выше города	2,59	3 "а"	Вода загрязненная

Данные о качестве воды р. Чита выданы ООО «Джи Динамика» для разработки проектной документации планировки межевания территории в Центральном и Железнодорожном административных районах городского округа «Город Чита», действительны в течение 5 лет (сроком до 11.08.2025 г.), не подлежат передаче третьим лицам без согласия ФГБУ «Забайкальское УГМС».

Расчёт произвёл: гидрохимик 2 категории отдела информации о загрязнении окружающей среды В.Н. Козлова.

Дата: 11.08.2020 г.

Личная подпись: 

Начальник управления



О.Л. Ляшко

Козлова Виктория Николаевна
(3022) 285 105



30. Ответ ФГБУ «Забайкальское УГМС» от 11.08.2020 №25/4-24-595


МИНИСТЕРСТВО ПРИРОДНЫХ РЕСУРСОВ
И ЭКОЛОГИИ РОССИЙСКОЙ ФЕДЕРАЦИИ
ФЕДЕРАЛЬНАЯ СЛУЖБА ПО ГИДРОМЕТЕОРОЛОГИИ
И МОНИТОРИНГУ ОКРУЖАЮЩЕЙ СРЕДЫ
(РОСГИДРОМЕТ)
ФЕДЕРАЛЬНОЕ ГОСУДАРСТВЕННОЕ
БЮДЖЕТНОЕ УЧРЕЖДЕНИЕ
«ЗАБАЙКАЛЬСКОЕ УПРАВЛЕНИЕ ПО
ГИДРОМЕТЕОРОЛОГИИ И МОНИТОРИНГУ
ОКРУЖАЮЩЕЙ СРЕДЫ»
(ФГБУ «ЗАБАЙКАЛЬСКОЕ УГМС»)
672038 г. Чита, ул. Новобульварная, 165
тел.: (3022) 28-50-90 факс: (3022) 28-50-89
e-mail: zabirgav@mail.ru; <http://rosgidro.ru>
ОКПО 12629163, ОГРН 112753606070
ИНН 7536129908, КПП 753601001
от 11.08.2020 № 25/4-24-595
на № 1016 от 23.07.2020

ООО «Джи Динамика»

О химическом составе вод

Направляю данные о химическом составе вод р. Чита – створ 0,5 км выше г. Чита в пробе, отобранной 17 июня 2020 года.

Водный объект, местоположение створов	Показатель качества вод	Значение
р. Чита – г. Чита: 0,5 км выше города	Водородный показатель, ед.рН	7,20
	Железо общее, мг/дм ³	0,06
	Марганец, мкг/дм ³	19,1
	Медь, мкг/дм ³	0,88
	Жесткость общая, ммоль/дм ³	0,439
	ХПК, мг/дм ³	23,8
	Фторид-ион, мг/дм ³	0,24

Данные о химическом составе вод р. Чита выданы ООО «Джи Динамика» для разработки проектной документации планировки межевания территории в Центральном и Железнодорожном административных районах городского округа «Город Чита», не подлежат передаче третьим лицам без согласия ФГБУ «Забайкальское УГМС».

Начальник управления



О.Л. Ляшко



Козлова Виктория Николаевна
(3022) 285 105

31. Ответ ФГБУ «Забайкальское УГМС» от 11.08.2020 №25/4-24-597



МИНИСТЕРСТВО ПРИРОДНЫХ РЕСУРСОВ
И ЭКОЛОГИИ РОССИЙСКОЙ ФЕДЕРАЦИИ
ФЕДЕРАЛЬНАЯ СЛУЖБА ПО ГИДРОМЕТЕОРОЛОГИИ
И МОНИТОРИНГУ ОКРУЖАЮЩЕЙ СРЕДЫ
(РОСГИДРОМЕТ)
ФЕДЕРАЛЬНОЕ ГОСУДАРСТВЕННОЕ
БЮДЖЕТНОЕ УЧРЕЖДЕНИЕ
«ЗАБАЙКАЛЬСКОЕ УПРАВЛЕНИЕ ПО
ГИДРОМЕТЕОРОЛОГИИ И МОНИТОРИНГУ
ОКРУЖАЮЩЕЙ СРЕДЫ»
(ФГБУ «ЗАБАЙКАЛЬСКОЕ УГМС»)
672038 г. Чита, ул. Новобульварная, 165
тел.: (3022) 28-50-90 факс: (3022) 28-50-89
e-mail: zaburav@mail.ru, http://rosogda-chita.ru
ОКПО 12629163, ОГРН 1127536006070
ИНН 7536129908, КПП 753601001

ООО «Джи Динамика»

от 11.08.2020 № 25/4-24-597
на № 1016 от 23.07.2020

**СПРАВКА
о фоновых концентрациях загрязняющих веществ**

Населенный пункт г. Чита
Фон выдается для ООО «Джи Динамика»
В целях выполнения работ по разработке проекта планировки с проектом межевания
Для объекта «Территория, ограниченная улицами Красного восстания, Калинина, Народная и р. Чита»
Место расположения: Центральный и Железнодорожный административные районы городского округа «Город Чита»

Расчет фоновых концентраций произведен в соответствии с РД 52.04.186-89 «Руководство по контролю загрязнения атмосферы», на основании данных стационарных наблюдений за загрязнением атмосферного воздуха г. Чита (в целом по городу) за период с 2015 по 2019 годы.

Значения фоновых концентраций (Сф) вредных веществ

Загрязняющее вещество	Фоновая концентрация (Сф), мг/м ³				
	0-2	Скорость ветра, м/с			
		3-7			
	Любое	Направление			
Румбы					
		С	В	Ю	З
Пыль (взвешенные частицы)	0,5247	0,5645	0,4445	0,6123	0,6642
Сера диоксид	0,0403	0,0219	0,0247	0,0268	0,0312
Углерод оксид	3,1196	1,5830	1,8774	1,9961	1,5750
Азота диоксид	0,0865	0,0548	0,0538	0,0620	0,0522
Азота оксид	0,0610	0,0158	0,0165	0,0325	0,0231
Бенз(а)пирен*	0,000037				

*- Значение фоновой концентрации приведено без детализации по направлениям и скорости ветра

Фоновые концентрации действительны на период с 2020 по 2024 гг. (включительно).

Справка используется только в целях заказчика для указанного выше предприятия, не подлежит передаче третьим лицам без согласия ФГБУ «Забайкальское УГМС».

Начальник управления

Макарьевская



О.Л. Ляшко

Макарьевская Татьяна Петровна
(3022) 285 105

32. Запрос в Администрацию городского округа «Город Чита» от 16.07.2020 №0969



G-Dynamic
ИНЖЕНЕРНО-ТЕХНИЧЕСКИЙ
ЦЕНТР

Общество с ограниченной ответственностью
«Джи Динамика»

Адрес: 197046, Санкт-Петербург, ул. Большая Посадская, д.12, лит. А, пом. 67-Н
тел./факс (812) 242-51-51, info@gdyn.ru, g-dynamic.ru
ИНН / КПП 7804481441 / 781301001 ОГРН 1127847145370

№ 0969 от 16.07.2020

На № _____ от _____

Запрос данных

Руководителю администрации
городского округа «Город Чита»
Сапожникову А.М.

адрес: 672000, г. Чита, ул. Бутина, д. 39
тел.: 8 (3022) 35-24-07
e-mail: info@admin.chita.ru

Уважаемый Александр Михайлович!

В соответствии с Государственным контрактом от 13.07.2020 г. № МС.2020.8 ООО «Джи Динамика» уведомляет о начале выполнения работ по разработке проекта планировки с проектом межевания территории, ограниченной улицами Красного Восстания, Калинина, Народная и рекой Чита в Центральном и Железнодорожном административных районах городского округа «Город Чита».

Для учёта в работе, просим предоставить информацию, указанную в приложении к письму.

Учитывая сжатые сроки Муниципального контракта, просим Вас предоставить информацию на адрес электронной почты muratova.op@gdyn.ru в срок до 30.07.2020.

Приложения к письму:

1. Список необходимой информации для разработки проекта планировки с проектом межевания территории, ограниченной улицами Красного Восстания, Калинина, Народная и рекой Чита в Центральном и Железнодорожном административных районах городского округа «Город Чита».

С уважением,
Генеральный директор

А.С. Ложкин

Исп.: Муратова Ольга Павловна
E-mail: muratova.op@gdyn.ru
Тел.: 8 (812) 242-51-51

33. Ответ Администрации городского округа «Город Чита» от 18.08.2020 №2819-9



**АДМИНИСТРАЦИЯ
ГОРОДСКОГО ОКРУГА «ГОРОД ЧИТА»**

Бугина ул., д. 39, Чита, 672090

Тел./факс (3022) 32-10-68

E-mail: info@admin.chita.ru

<http://www.admin.msuchita.ru>

18.08.2020 № *2819-9*

на № _____ от _____

Генеральному директору
ООО «Джи Динамика»
А.С. Ложкину

ул. Большая Посадская, д. 12, лит. А,
пом. 67-Н,
г. Санкт-Петербург, 197046
тел./факс: (812) 242-51-51,
E-mail: info@gdyn.ru

Уважаемый Алексей Сергеевич!

Рассмотрев Ваш запрос (исх. № 0969 от 16.07.2020 г.) о предоставлении данных для разработки проекта планировки с проектом межевания территории, ограниченной улицами Красного Восстания, Калинина, Народная и рекой Чита в Центральном и Железнодорожном административных районах городского округа «Город Чита», администрация городского округа «Город Чита» в рамках возложенных полномочий сообщает следующее.

Необходимая информация, изложенная в приложении к запросу, отображена в текстовой части Генерального плана городского округа «Город Чита», утвержденного решением Думы городского округа «Город Чита» от 22 декабря 2011 года № 282 «Об утверждении Генерального плана городского округа «Город Чита» (в редакции решения Думы городского округа «Город Чита» № 79 от 26.12.2019 г. о внесении изменений в решение Думы городского округа «Город Чита» от 22 декабря 2011 года № 282 «Об утверждении Генерального плана городского округа «Город Чита» (далее – Генеральный план).

Генеральный план размещен на официальном сайте Федеральной государственной информационной системы территориального планирования (ФГИС ТП) (<https://fgistp.economy.gov.ru/>). Для поиска документов на сайте Вам необходимо на главной странице сайта во вкладке «Документы» выполнить следующие действия: Документы – по территории – Забайкальский край – Городские округа Забайкальского края – город Чита (г Чита).

Заместитель руководителя
администрации

А.Н. Зудилов

34. Запрос в Администрацию городского округа «Город Чита» от 23.07.2020 № 1020



G-Dynamic
ИНЖЕНЕРНО-ТЕХНИЧЕСКИЙ
ЦЕНТР

Общество с ограниченной ответственностью
«Джи Динамика»

Адрес: 197046, Санкт-Петербург, ул. Большая Посадская, д.12, лит. А, пом. 67-Н
тел./факс (812) 242-51-51, info@gdyn.ru, g-dynamic.ru
ИНН / КПП 7804481441 / 781301001 ОГРН 1127847145370

№ 1020 от 23.07.2020

На № _____ от _____

Запрос данных

Руководителю администрации
городского округа «Город Чита»
Сапожникову А.М.

адрес: 672000, г. Чита, ул. Бутина, д. 39
тел.: 8 (3022) 32-56-81
e-mail: info@admin.chita.ru

Уважаемый Александр Михайлович!

В соответствии с Государственным контрактом от 13.07.2020 г. № МС.2020.8 ООО «Джи Динамика» уведомляет о начале выполнения работ по разработке проекта планировки с проектом межевания территории, ограниченной улицами Красного Восстания, Калинина, Народная и рекой Чита в Центральном и Железнодорожном административных районах городского округа «Город Чита».

Для учёта в работе, просим предоставить информацию, указанную в приложении к письму.

Также просим указать количество жителей, нуждающихся в улучшении жилищных условий, проживающих в городском округе «Город Чита».

Учитывая сжатые сроки Муниципального контракта, просим Вас предоставить информацию на адрес электронной почты muratova.op@gdyn.ru в срок до 03.08.2020.

Приложения к письму:

1. Сведения о существующем жилищном фонде.

С уважением,
Генеральный директор

А.С. Ложкин

Исп.: Муратова Ольга Павловна
E-mail: muratova.op@gdyn.ru
Тел.: 8 (812) 242-51-51

35. Ответ Администрации городского округа «Город Чита» от 19.08.2020 №8291



**АДМИНИСТРАЦИЯ
ГОРОДСКОГО ОКРУГА «ГОРОД ЧИТА»
КОМИТЕТ**

ПО УПРАВЛЕНИЮ ИМУЩЕСТВОМ

Чайковского ул., д. 28, Чита, 672000

Тел./факс (3022) 28-57-38

e-mail: kui_chita@mail.ru

19.08.2020 № 8291

на № _____ от _____

Генеральному директору
ООО «Джи Динамика»

Ложкину А.С.

Уважаемый Алексей Сергеевич!

Комитет по управлению имуществом администрации городского округа «Город Чита», рассмотрев по поручению руководителя администрации городского округа «Город Чита» Ваш запрос № 1020 от 23.07.2020 г. (вх. админ. № 5756 от 24.07.2020 г.), направляет перечень домов, в которых присутствуют муниципальные жилые помещения.

№ п/п	Улица	№ дома	Этажность	Кол-во квартир (в т.ч. муниципальные)	Число проживающих	Общая площадь	Год постройки	Материал стен
1	Народная	15	1	2 (кв. 1 муниципальная)	-	86,8	1959	рубленные
2	Народная	17	1	2 (кв. 1 муниципальная)	-	95,0	1959	рубленные
3	Народная	29	1	2 (кв. 1 муниципальная)	-	84,4	1959	рубленные
4	Коллективная	8	1	2 (кв. 2 муниципальная)	-	87,3	1957	рубленные
5	Коллективная	9а	1	3 (кв. 1, 2 муниципальные)	-	140,7	1957	рубленные
6	Коллективная	11	1	4 (кв. 4 муниципальная)	-	131,1	1960	рубленные

По информации администрации Железнодорожного административного района городского округа «Город Чита» с заявлениями и документами о признании малоимущими и постановке на учет нуждающихся в жилом помещении граждане, проживающие по вышеуказанным адресам, не обращались.

Информацией о проживающих гражданах в муниципальных жилых помещениях на сегодняшний день комитет не располагает, ввиду признания банкротом управляющей компании МП «ГЖЭУ», обслуживающей вышеуказанные жилые помещения.

И.о. председателя комитета
Долгова Елена Геннадьевна
35-16-05

В.И. Шмулевский

36. Запрос в Администрацию городского округа «Город Чита» от 28.07.2020 №1077



G-Dynamic
ИНЖЕНЕРНО-ТЕХНИЧЕСКИЙ
ЦЕНТР

Общество с ограниченной ответственностью
«Джи Динамика»

Адрес: 197046, Санкт-Петербург, ул. Большая Посадская, д.12, лит. А, пом. 67-Н
тел./факс (812) 242-51-51, info@gdyn.ru, g-dynamic.ru
ИНН / КПП 7804481441 / 781301001 ОГРН 1127847145370

№ 1077 от 28.07.2020
На № _____ от _____

Запрос картографических материалов

Председателю комитета
градостроительной политики
администрации городского округа
«Город Чита»
Зудилову А.Н.

Уважаемый Александр Николаевич!

В соответствии с Государственным контрактом № МС.2020.8, заключенным с Министерством строительства, дорожного хозяйства и транспорта, ООО «Джи Динамика» выполняет работы по разработке проекта планировки с проектом межевания территории, ограниченной улицами Красного Восстания, Калинина, Народная и рекой Чита в Центральном и Железнодорожном административных районах городского округа «Город Чита».

В связи с этим, просим Вас выдать картографический материал масштабов 1: 500 - 1:1000 в векторном либо растровом виде следующих номенклатур:

53-43-13, 53-43-14, 52-42-04
52-42-08, 52-42-10, 52-42-11
52-42-12, 52-42-15, 52-42-16
52-43-01, 52-43-05, 52-43-09

С уважением,
Генеральный директор

А.С. Ложкин

Исп. Троицкая Татьяна Сергеевна
e-mail: troitskaya.ts@gdyn.ru
Тел. 8 (812) 242-51-51,
8-953-156-58-42

37. Ответ Администрации городского округа «Город Чита» от 13.08.2020 №3262



**АДМИНИСТРАЦИЯ
ГОРОДСКОГО ОКРУГА «ГОРОД ЧИТА»
КОМИТЕТ**

ГРАДОСТРОИТЕЛЬНОЙ ПОЛИТИКИ

ул. Шестиперова, 66, г. Чита, 672020

тел./факс 8 (3022) 32-60-23

e-mail: kgp_chita@mail.ru

chitograd@mail.ru

№ 3262 от «13» авг 2020 г.

на № 1077 от «28» 07 2020 г.

Генеральному директору

ООО "Джи Динамика"

А.С. Ложкину

Уважаемый Алексей Сергеевич!

По существу Вашего запроса, о предоставлении картографического материала М 1:500 г.Читы в границах улиц Красного Восстания, Калинина, Народная и рекой Чита, комитет градостроительной политики администрации городского округа «Город Чита» сообщает, что запрашиваемые сведения были предоставлены главному архитектору ООО "Джи Динамика" - Алексею Константинову Анатольевичу 23.07 2020г. в рабочем порядке.

Председатель комитета

А.Н. Зудилов

38. Запрос в ФГБУ «Забайкальский референтный центр Россельхознадзора» от 27.07.2020 №1043



G-Dynamic
ИНЖЕНЕРНО-ТЕХНИЧЕСКИЙ
ЦЕНТР

Общество с ограниченной ответственностью
«Джи Динамика»

Адрес: 197046, Санкт-Петербург, ул. Большая Посадская, д.12, лит. А, пом. 67-Н
тел./факс (812) 242-51-51, info@gdynamic.ru, g-dynamic.ru
ИНН / КПП 7804481441 / 781301001 ОГРН 1127847145370

№ 1043 от 27.07.2020

На № _____ от _____

Запрос данных

Директору ФГБУ «Забайкальский
референтный центр Россельхознадзора»
Якимову С.В.

адрес: 672010 г. Чита, ул. Амурская, 7

тел.: 8 (3022) 36-46-43

e-mail: fgu_arcr@mail.ru

Уважаемый Сергей Владимирович!

В соответствии с Государственным контрактом от 13.07.2020 г. № МС.2020.8 ООО «Джи Динамика» уведомляет о начале выполнения работ по разработке проекта планировки с проектом межевания территории, ограниченной улицами Красного Восстания, Калинина, Народная и рекой Чита в Центральном и Железнодорожном административных районах городского округа «Город Чита».

Для учёта в работе, просим предоставить следующие данные: аккредитованных лабораторий с приложением сертификатов на проведение данных исследований.

Отбор проб почв с глубины 0,0-0,3 м на химический, микробиологический, бактериологический анализ, в соответствии с СП 11-102-97 и ГОСТ 17.4.4.02-84 с нанесением на карту мест отбора (карта прилагается).

1. Определение химических загрязнителей почв: на тяжелые металлы: цинк, медь, свинец, кадмий, кобальт, никель, мышьяк, ртуть, бензаперен, нефтепродукты, рН среды. С указанием их ПДК.

2. Определение уровня биологического загрязнения почв и грунтов по санитарно-бактериологическим показателям: Энтерококки (индекс), патогенные микроорганизмы (в т.ч. сальмонеллы), бактерии группы кишечной палочки (БГКП) (индекс).

3. Определение уровня биологического загрязнения почв по санитарно-паразитологическим показателям: яйца и личинки гельминтов, цисты протозоных кишечных простейших.

4. Карта фактического отбора материала.

5. Данные о фоновых концентрациях загрязняющих веществ в атмосферном воздухе следующих веществ: оксид углерода, взвешенные вещества, оксид азота, диоксид серы, бенз(а)пирен и нормативное значение ПДК_{мр} для жилой застройки (ГН2.1.6.3492-17)

6. Исследование и оценка радиационной обстановки:

– Оценка гамма-фона

– Радиологические исследования проб почв и грунтов (Радий-226, Торий-232, Калий-40, Цезий-137, удельная эффективная активность природных радионуклидов)

– Оценка ЭРОА (радиационное обследование воздуха)

7. Исследование и оценка вредных физических воздействий: оценка шумового воздействия и вибрации, оценка электромагнитных полей

8. Оценка степени загрязнения подземных и поверхностных вод

39. Ответ ФГБУ «Забайкальский референтный центр Россельхознадзора» от 31.07.2020 №02-19/1094

ФЕДЕРАЛЬНАЯ СЛУЖБА ПО
ВETERИНАРНОМУ И
ФИТОСАНИТАРНОМУ НАДЗОРУ
(Россельхознадзор)
ФЕДЕРАЛЬНОЕ ГОСУДАРСТВЕННОЕ
БЮДЖЕТНОЕ УЧРЕЖДЕНИЕ
ЗАБАЙКАЛЬСКИЙ РЕФЕРЕНТНЫЙ
ЦЕНТР ФЕДЕРАЛЬНОЙ СЛУЖБЫ ПО
ВETERИНАРНОМУ И
ФИТОСАНИТАРНОМУ НАДЗОРУ
(ФГБУ «Забайкальский референтный центр
Россельхознадзора»)
ул. Амурская, 7, г. Чита, 672039,
тел./факс (3022) 36-46-43
e-mail: fgu_arct@mail.ru

Генеральному директору
ООО «Джи Динамика»

А.С. Ложкину

ОГРН 1022800512888 ИНН 2801031847

31.07.2020 № 02-19/1094

Уважаемый Алексей Сергеевич!

В ответ на Ваше письмо от 27.07.2020 № 1043 ФГБУ «Забайкальский референтный центр Россельхознадзора» предоставляет информацию об аккредитации испытательной лаборатории ФГБУ «Забайкальский референтный центр Россельхознадзора»:

1. Определение химических загрязнителей почв: на тяжелые металлы: цинк, медь, свинец, кадмий, никель, мышьяк, ртуть, бензаперен, нефтепродукты, pH среды.
2. Определение уровня биологического загрязнения почв и грунтов по санитарно-бактериологическим показателям: энтерококи (индекс), патогенные микроорганизмы (в т.ч. сальмонеллы), бактерии группы кишечной палочки (БГКП) (индекс).
3. Определение уровня биологического загрязнения почв и грунтов по санитарно-бактериологическим показателям: яйца и личинки гельминтов, цисты патогенных кишечных простейших.
4. Исследование и оценка радиационной обстановки:
-Оценка гамма-фона.
-Радиологические исследования проб почв и грунтов: Цезий-137.
5. Показатели химического состава воды: водородный показатель pH, железо, общая жесткость, сухой остаток.
6. Микробиологические показатели воды: число бактерий группы кишечных палочек (БГКП).

Приложение: на 72 листах

Директор



С.В. Якимов

40. Запрос в ГКУ «Службу единого заказчика» Забайкальского края от 12.10.2020 №1648



G-Dynamic
ИНЖЕНЕРНО-ТЕХНИЧЕСКИЙ
ЦЕНТР

Общество с ограниченной ответственностью
«Джи Динамика»

Адрес: 197046, Санкт-Петербург, ул. Большая Посадская, д.12, лит. А, пом. 67-Н
тел./факс (812) 242-51-51, info@gdyn.ru, g-dynamic.ru
ИНН / КПП 7804481441 / 781301001 ОГРН 1127847145370

№ 1648 от 12.10.2020
На № _____ от _____

Директору ГКУ «Служба единого
заказчика» Забайкальского края
Роголёву П.А.

Запрос на согласование сетей

Уважаемый Павел Анатольевич!

В соответствии с Государственным контрактом № МС.2020.8, заключенным с Министерством строительства, дорожного хозяйства и транспорта Забайкальского края, ООО «Джи Динамика» выполняет работы по созданию топографического плана на территорию, ограниченной улицами Красного Восстания, Калинина, Народная и рекой Чита в Центральном и Железнодорожном административных районах городского округа «Город Чита». А также в наш адрес было направлено письмо от АО «Водоканал-Чита» с рекомендацией обратиться в вашу компанию (письмо во вложении).

В связи с этим просим произвести сверку расположения и типа инженерных сетей в плановом отношении на предоставленной топографической съемке масштаба 1:1000. В случае несоответствия предоставить исполнительные чертежи.

Приложение:

1. Топографический план масштаба 1:1000
2. Техническое задание
3. Письмо от АО «Водоканал-Чита»
4. Схема расположения участка работ.

С уважением,
Генеральный директор

А.С. Ложкин

Исп. Троицкая Татьяна Сергеевна
e-mail: troitskaya.ts@edva.ru
Тел. 8 (812) 242-51-51,
8-953-156-58-42

41. Ответ ГКУ «Службы единого заказчика» Забайкальского края от 12.11.2020 №07/8572



**Государственное казенное учреждение
«Служба единого заказчика»
Забайкальского края**

672010, г.Чита, ул. Забайкальского Рабочего, д. 68
Тел. 8 (3022) 21-20-05, факс 8 (3022) 21-20-04
e-mail: pricemlaya@zkuksz.ru; <http://zkuksz.ru>; zkuksz@yandex.ru
ОКПО 57787409; ОГРН 1027501178154,
ИНН/КПП 7536050020/753601001

Исх.№ 07/8572 от 12 ноября 2020 г.
На № 648 от 12 октября 2020 г.

Генеральному директору
ООО «Джи Динамикс»

А.С. Ложкину

Уважаемый Алексей Сергеевич!

Ваш запрос исх.№1648 от 12 октября 2020 г. о проведении сверки расположения и типа инженерных сетей в плане по отношению к представленной топографической съемке масштаба 1:1000 в границах территории ограниченной улицами Красного восстания, Калинина, Народная и рекой Чита в Центральном и Железнодорожном административных районах городского округа «Город Чита», в ГКУ «Служба единого заказчика» Забайкальского края, рассмотрено.

ГКУ «Служба единого заказчика» Забайкальского края в рамках заключенного государственного контракта, на земельном участке 75:32:000000:3244, расположенном в границах вышеуказанных улиц, осуществляется строительство объекта «Школа на 1100 мест в Центральном районе г.Читы».

На текущую дату, на данном этапе строительства, в строящемся объекту подведены наружные инженерные сети, а именно:

- водоснабжение;
- водоотведение;
- теплоснабжение;
- электроснабжение.

Вместе с тем, фактическое наличие вышеуказанных инженерных сетей строящегося объекта, отраженных на топографической съемке масштаба 1:1000, подтверждено.

Приложение:

1) копии сводного плана инженерных сетей на _л. в _экз.

Директор

И.А. Пошнев

42. Запрос в АО "Производственное управление и водоотведение города Читы" от 15.10.2020 № 1717



G-Dynamic
ИНЖЕНЕРНО-ТЕХНИЧЕСКИЙ
ЦЕНТР

Общество с ограниченной ответственностью
«Джи Динамика»

Адрес: 197046, Санкт-Петербург, ул. Большая Посадская, д.12, лит. А, пом. 67-Н
тел./факс: (812) 242-51-51, info@gdyn.ru, g-dynamic.ru
ИНН / КПП 7804481441 / 781301001 ОГРН 1127847145370

№ 1717 от 15.10.2020

На № _____ от _____

Запрос на выдачу технических условий

Генеральному директору

АО «Водоканал-Чита»

Ядришенскому А.Н.

адрес: 672000, г. Чита,

ул. Забайкальского рабочего, 63

тел.: 8 (3022) 35-58-97

e-mail: priem@vodokanalchita.ru

Уважаемый Андрей Николаевич!

В соответствии с Государственным контрактом от 13.07.2020 г. № МС.2020.8 ООО «Джи Динамика» выполняет работы по разработке проекта планировки с проектом межевания территории, ограниченной улицами Красного Восстания, Калинина, Народная и рекой Чита в Центральном и Железнодорожном административных районах городского округа «Город Чита».

В связи с этим просим Вас предоставить технические условия для подключения к внешним инженерным сетям и коммуникациям проектируемой жилой застройки к сетям водоснабжения и водоотведения с указанием точек подключения.

Максимальный расход воды в возможной точке подключения - 1870.3 м³/сутки.

Максимальный расход сточных вод - 1798.8 м³/сутки.

Среднегодовой объем дождевых стоков с проектируемой территории - 105112.35 м³/год.

Приложения к письму:

1. Топографическая основа с границами проектирования.

2. Эскиз территории застройки.

3. Техническое задание на разработку проекта планировки и проекта межевания территории.

С уважением,
Генеральный директор

А.С. Ложкин

Исп. Силуков Павел Леонидович
E-mail: silukov.pl@gdyn.ru
Тел.: 8 (812) 242-51-51, 8 (921) 376-33-60

43. Ответ АО "Производственного управления и водоотведения города Читы" от 15.10.2020 № 1717



Акционерное общество
**"Производственное управление
водоснабжения и водоотведения
города Читы"**
АО «Водоканал-Чита»
672000 г. Чита, ул. Зabayкальского ребячига, 63
Телефон: (3022) 35-58-97
Факс: (3022) 26-48-44
E-mail: vodokanal@chitavk.ru

Генеральному директору
ООО «Джи Динамика»
А.С. Ложкину

05.11.2020 № ФН-8450
На Орг-5850 от 16.10.2020 г.

На Ваше обращение №1717 от 15.10.2020 г. по вопросу представления технических условий для подключения к внешним инженерным сетям и коммуникациям проектируемой жилой застройки к сетям водоснабжения и водоотведения в связи с разработкой проекта планировки с проектом межевания территории, ограниченной улицами Красного Восстания, Калинина, Народная и рекой Чита в Центральном и Железнодорожном административных районах городского округа «Город Чита», сообщаем следующее:

Технические условия на подключение (технологическое присоединение) объекта к централизованным системам холодного водоснабжения и водоотведения, разрабатываются пред-приятием на основании «Правил холодного водоснабжения и водоотведения», утвержденных постановлением Правительства РФ от 29.07.2013г. № 544.

В соответствии с «Правилами холодного водоснабжения и водоотведения» выдача технических условий на присоединение к сетям водоснабжения и водоотведения производится на основании заявки Органа местного самоуправления или правообладателя земельного участка, на котором находится объект и лишь после предоставления Заказчиком полного пакета документов.

Дополнительно, для проектирования, сообщаем Вам следующую информацию:

1. Возможная точка подключения к централизованной системе водоснабжения:
- водопровод $d=315$ мм по ул. Геодезическая, между ул. Шилкинская и ул. И. Артёменко.
2. Возможная точка подключения к централизованной системе водоотведения:
- канализационный коллектор $d=300$ мм по ул. Шилкинская, в районе ул. Геодезическая.
3. Гарантируемый свободный напор в месте присоединения **2,6 атм.**
4. Максимальный расход воды в возможной точке подключения – **1870,3 м³/сут.**
Максимальный расход сточных вод в возможной точке подключения – **1798,8 м³/сут.**

Плата за подключение (технологическое присоединение) устанавливается на основании Приказа №469-НПА от 03.12.2019 года Региональной службы по тарифам и ценообразованию Зabayкальского края «Об установлении тарифов на технологическое присоединение к централизованной системе холодного водоснабжения и водоотведения АО «Производственное управление водоснабжения и водоотведения города Читы», на территории муниципального образования городского округа «Город Чита» на 2020 год».

На основании «Правил холодного водоснабжения и водоотведения», утвержденных постановлением Правительства РФ от 29.07.2013 г. №644, для подключения объекта к централизованным сетям водоснабжения и водоотведения правообладателю земельного участка необходимо обратиться с заявлением о выдаче технических условий подключения к централизованным системам водоснабжения и (или) водоотведения в организацию водопроводно-канализационного хозяйства (АО «Водоканал-Чита») с приложением полного пакета требуемых документов.

Первый зам. генерального директора

Н.Н. Филиппова

Исп. Корнилова М.В.
Тел. 26-45-41

44. Запрос в Бурятский филиал ПАО "Ростелеком" от 15.10.2020 № 1718



G-Dynamic
ИНЖЕНЕРНО-ТЕХНИЧЕСКИЙ
ЦЕНТР

Общество с ограниченной ответственностью
«Джи Динамика»

Адрес: 197046, Санкт-Петербург, ул. Большая Посадская, д.12, лит. А, пом. 67-Н
тел./факс: (812) 242-51-51, info@gdyn.ru, g-dynamic.ru
ИНН / КПП 7804481441 / 781301001 ОГРН 1127847145370

№ 1718 от 15.10.2020

На № _____ от _____

Запрос на выдачу технических условий

Директору Бурятского филиала
ПАО «Ростелеком»

Здарову А.В.

адрес: 672000 г. Чита, ул.

Чайковского, 22

тел.: 8(3022) 35 00 00

e-mail: office-011@sibir.rt.ru

Уважаемый Андрей Валентинович!

В соответствии с Государственным контрактом от 13.07.2020 г. № МС.2020.8 ООО «Джи Динамика» выполняет работы по разработке проекта планировки с проектом межевания территории, ограниченной улицами Красного Восстания, Калинина, Народная и рекой Чита в Центральном и Железнодорожном административных районах городского округа «Город Чита».

В связи с этим просим Вас предоставить технические условия для подключения проектируемой жилой застройки к сетям связи с указанием точек подключения.

Приложения к письму:

1. Топографическая основа с границами проектирования;
2. Эскиз территории застройки;
3. Техническое задание на разработку проекта планировки и проекта межевания территории.

С уважением,
Генеральный директор

А.С. Ложкин

Исп. Силуков Павел Леонидович
E-mail: silukov.pl@gdyn.ru
Тел.: 8 (812) 242-51-51, 8 (921) 376-33-60

45. Ответ Бурятского филиала ПАО "Ростелеком" от 26.10.2020 № 23-13/238



Публичное акционерное общество «Ростелеком»
МАКРОРЕГИОНАЛЬНЫЙ ФИЛИАЛ «СИБИРЬ»
БУРЯТСКИЙ ФИЛИАЛ

Регистрационный номер. 23-13/238

УТВЕРЖДАЮ
Заместитель директора филиала –
Технический директор



ТЕХНИЧЕСКИЕ УСЛОВИЯ
на подключение к сетям связи проектируемой жилой застройки на территории, ограниченной улицами Красного Восстания, Калинина, Народная и рекой Чита в Центральном и Железнодорожном административных районах городского округа «Город Чита»

<p>1. Трасса прокладки кабеля</p>	<ul style="list-style-type: none"> - Построить кабельную канализацию из асбестоцементных или полипропиленовых труб диаметром 100мм, на глубине не менее 0,8м, длина пролетов не более 60м, от СУ-2328 (расположенного на перекрестке улиц Шилкинская – 1-я Геодезическая), до строящегося жилого комплекса, и далее по территории жилого комплекса. - На проектируемой канализации установить железобетонные кабельные колодцы типа ККС-2-80 с люками, оборудованными запорными устройствами. - Предусмотреть строительство кабельных вводов на проектируемые здания. Кабельную ввода в здания осуществить через подвальное помещение. - В проектируемых зданиях установить ШТК. - Проложить ВОК по существующей и вновь построенной кабельной канализации от ONU-13 (ул. Автогенная, 30) до ШТК, устанавливаемых в проектируемых зданиях. Кабель оплетить оптическими кроссами. - В ONU-13 предусмотреть установку оптического кросса. - В домах предусмотреть строительство домовой распределительной сети от проектируемого ШТК по вертикальным каналам, с установкой ОРКС в слаботочных нишах. - Места установки ШТК, ОРКС, трассу прокладки и емкость ВОК, емкость сплиттеров определить при проектировании. - В местах пересечений проектируемой кабельной канализации с сантехническими и электро сетями – предусмотреть защиту каналов телефонной канализации. После строительства кабельной канализации восстановить прилегающие дорожные и тротуарные покрытия.
<p>2. Марка и тип кабеля</p>	<p>Определить при проектировании</p>
<p>3. Разработать проектно-сметную документацию, в</p>	<p>Прокладка кабеля; – расположение муфт; – порядок ввода в здания;</p>

которой отразить следующие разделы	– окончное оборудование.
4. Дополнительные требования	<ul style="list-style-type: none"> - разработку проекта на прокладку кабеля должны осуществлять организации, имеющие лицензии на проектирование сетей связи (в соответствии с НТП РД 45.120-2000); - прокладку кабеля производить силами организации, имеющей соответствующую лицензию, с соблюдением правил ПТЭ, действующих норм охраны труда и пожарной безопасности, строительных норм и правил; - обязательное согласование проектных решений с Бурятским филиалом ПАО «Ростелеком»; - вновь построенные сети нанести на планы местности в Архитектуре города; - внести и зарегистрировать изменения в кадастровом учете; - выполненные работы оформить актом рабочей комиссии; - строительно-монтажные работы производить по письменному согласованию с ПАО «Ростелеком», представленному не менее чем за 6 рабочих дней до начала выполнения работ. В запросе на согласование строительно-монтажных работ указать планируемые объемы и сроки производства работ, список лиц, направляемых на объект, номера удостоверений на допуск к работам в электроустановках, Ф.И.О. руководителя бригады, являющегося ответственным производителем работ, и лица, имеющего право выдачи нарядов и распоряжений; - Один экземпляр исполнительной документации по выполненным работам передать на хранение в группу технического учета № 2 Бурятского филиала ПАО «Ростелеком».
5. Срок действия ТУ	12 месяцев с момента выдачи.

Руководитель группы технического учета № 2



Ю.А. Мачихин

46. Запрос в ПАО "ТГК-14" от 15.10.2020 № 1719



G-Dynamic
ИНЖЕНЕРНО-ТЕХНИЧЕСКИЙ
ЦЕНТР

Общество с ограниченной ответственностью
«Джи Динамика»

Адрес: 197046, Санкт-Петербург, ул. Большая Посадская, д.12, лит. А, пом. 67-Н
тел./факс: (812) 242-51-51, info@gdyn.ru, g-dynamic.ru
ИНН / КПП 7804481441 / 781301001 ОГРН 1127847145370

№ 1719 от 15.10.2020
На № _____ от _____

Запрос на выдачу технических условий

Генеральному директору ПАО "ТГК-14"
Лизунову А.А.
адрес: 672000, г. Чита, ул. Профсоюзная, д. 23
тел.: (3022) 38-45-50
e-mail: office@chita.tgk-14.com

Уважаемый Алексей Анатольевич!

В соответствии с Государственным контрактом от 13.07.2020 г. № МС.2020.8 ООО «Джи Динамика» выполняет работы по разработке проекта планировки с проектом межевания территории, ограниченной улицами Красного Восстания, Калинина, Народная и рекой Чита в Центральном и Железнодорожном административных районах городского округа «Город Чита».

В связи с этим просим Вас предоставить технические условия для подключения к внешним инженерным сетям и коммуникациям проектируемой жилой застройки к сетям теплоснабжения с указанием точек подключения.

Максимальные часовые нагрузки подключаемых объектов:

- Общая тепловая нагрузка – 24,858 Гкал/час;
- На отопление и вентиляцию – 20,335 Гкал/час;
- На горячее водоснабжение – 4,523 Гкал/час.

Приложения к письму:

1. Топографическая основа с границами проектирования;
2. Эскиз территории застройки;
3. Техническое задание на разработку проекта планировки и проекта межевания территории

С уважением,
Генеральный директор

А.С. Ложкин

Исп. Силуков Павел Леонидович
E-mail: silukov.pl@gdyn.ru
Тел.: 8 (812) 242-51-51, 8 (921) 376-33-60

47. Ответ ПАО "ТГК-14" от 16.11.2020 № ВГ-3399



ПУБЛИЧНОЕ АКЦИОНЕРНОЕ ОБЩЕСТВО
«ТЕРРИТОРИАЛЬНАЯ ГЕНЕРИРУЮЩАЯ КОМПАНИЯ №14»
(ПАО «ТГК-14»)

ул. Припаркования, д. 23, г. Чита, Россия, 592000
тел/факс: (3022)384-656 / (3022)384-614,
www.tgk-14.com, e-mail: office@chita.tgk-14.com

16.11.2020 № ВГ-3399

на № _____ от _____

Генеральному директору
ООО «Джи Динамика»

Ложкину А.С.

Уважаемый Алексей Сергеевич!

Для разработки проекта планировки с проектом межевания территории, ограниченной улицами Красного Восстания, Калинина, Народная и рекой Чита в Центральном и Железнодорожном административных районах городского округа «Город Чита» с тепловой нагрузкой 24,858 Гкал/час сообщаем следующее:

1. Точка присоединения к существующим тепловым сетям – тепловая сеть Ду 600мм в павильоне П-8-13д (схема прилагается).

2. Теплоноситель: горячая вода 114-70 град.С. Расчет на прочность и компенсирующую способность трубопроводов тепловых сетей выполнить на температурный график 138-70 град. С.

Ориентировочная стоимость подключения к системе теплоснабжения ПАО «ТГК-14» будет определена после предоставления детальной планировки территории с указанием тепловой нагрузки по каждому подключаемому объекту.

Приложение 1. Схема с указанием точки подключения на 1 л.

Заместитель генерального директора по сбыту

В.А. Гайчук

48. Запрос в ПАО "МРСК Сибири" - "Читаэнерго" от 15.10.2020 № 1720



G-Dynamic
ИНЖЕНЕРНО-ТЕХНИЧЕСКИЙ
ЦЕНТР

Общество с ограниченной ответственностью
«Джи Динамика»

Адрес: 197046, Санкт-Петербург, ул. Большая Посадская, д.12, лит. А, пом. 67-Н
тел./факс: (812) 242-51-51, info@gdyn.ru, g-dynamic.ru
ИНН / КПП 7804481441 / 781301001 ОГРН 1127847145370

№ 1720 от 15.10.2020

На № _____ от _____

Запрос на выдачу технических условий

И. о. директора ПАО "МРСК Сибири" -
"Читаэнерго"

Злыгостеву Н. В.

адрес: 672039, г. Чита, ул. Анохина, 7

тел.: +7 (3022) 38-88-59

e-mail: Priemnaya@ch.rosseti-sib.ru

Уважаемый Николай Валерьевич!

В соответствии с Государственным контрактом от 13.07.2020 г. № МС.2020.8 ООО «Джи Динамика» выполняет работы по разработке проекта планировки с проектом межевания территории, ограниченной улицами Красного Восстания, Калинина, Народная и рекой Чита в Центральном и Железнодорожном административных районах городского округа «Город Чита».

В связи с этим просим Вас предоставить технические условия для подключения проектируемой жилой застройки к электрическим сетям с указанием точек подключения.

Расчетная электрическая нагрузка - 8155,0 кВт.

Приложения к письму:

1. Топографическая основа с границами проектирования;
2. Эскиз территории застройки;
3. Техническое задание на разработку проекта планировки и проекта межевания территории.

С уважением,
Генеральный директор

А.С. Ложкин

Исп. Силуков Павел Леонидович
E-mail: silukov.pl@gdyn.ru
Тел.: 8 (812) 242-51-51, 8 (921) 376-33-60

49. Ответ ПАО "РОССТЕИ СИБИРЬ" - "Читаэнерго" от 22.10.2020 № 1.8/05/6851



ФИЛИАЛ ПАО «РОССТЕИ СИБИРЬ» –
«ЧИТАЭНЕРГО»
Росстел 672029, г. Чита, ул. Анюкова д. 7
ОГРН 102640104227 ИНН 5000000227
тел.: 80029 15 88 19, факс: 80029 10-09-01
e-mail: info@chitaenergo.ru сайт: www.rosseti-sibir.ru

22.10.2020 № 1.8/05/6851-001

Генеральному директору
ООО «Джи Динамика»
А.С. Ложкину

О предоставленной информации

Уважаемый Алексей Сергеевич!

В ответ на Ваш запрос от 15.10.2020 №1720 сообщаю, что для подключения энергоустановок к электрическим сетям филиала ПАО «Россети-Сибирь» – «Читаэнерго» Вам необходимо подать заявку на технологическое присоединение на сайте ПОРТАЛ_ТП.РФ.

И.о. заместителя директора
по техническим вопросам -
главного инженера

С.Б. Петин

Спасенко И.И.
(3022) 38-88-22



№ 015027

50. Запрос в ПАО "МРСК Сибири" - "Читаэнерго" от 26.10.2020 № 1805



G-Dynamic
ИНЖЕНЕРНО-ТЕХНИЧЕСКИЙ
ЦЕНТР

Общество с ограниченной ответственностью
«Джи Динамика»

Адрес: 197046, Санкт-Петербург, ул. Большая Посадская, д.12, лит. А, пом. 67-Н
тел./факс: (812) 242-51-51, info@gdyn.ru, g-dynamic.ru
ИНН / КПП 7804481441 / 781301001 ОГРН 1127847145370

№ 1805 от 26.10.2020

На № _____ от _____

Запрос на выдачу технических условий

**И. о. директора ПАО "МРСК
Сибири" - "Читаэнерго"**

Злыгостеву Н. В.

адрес: 672039, г. Чита, ул. Анохина, 7

тел.: +7 (3022) 38-88-59

e-mail: Priemnaya@ch.rosseti-sib.ru

Уважаемый Николай Валерьевич!

В соответствии с Государственным контрактом от 13.07.2020 г. № МС.2020.8 ООО «Джи Динамика» выполняет работы по разработке проекта планировки с проектом межевания территории, ограниченной улицами Красного Восстания, Калинина, Народная и рекой Чита в Центральном и Железнодорожном административных районах городского округа «Город Чита».

В рамках реализации проекта планировки был произведен проектный расчет на данную территорию. Согласно техническому заданию пункта №12 исполнитель должен получить предварительное техническое условие для планируемых объектов. В связи с этим просим Вас предоставить техническую возможность на подключение планируемых объектов к сетям электроснабжения.

Расчетная электрическая нагрузка - 8155,0 кВт.

Приложения к письму:

1. Топографическая основа с границами проектирования;

2. Эскиз территории застройки;

3. Техническое задание на разработку проекта планировки и проекта межевания территории.

С уважением,
Генеральный директор

А.С. Ложкин

Исп. Сидюков Павел Леонидович
E-mail: sidukov.pl@gdyn.ru
Тел.: 8 (812) 242-51-51, 8 (921) 376-33-60

51. Ответ ПАО "РОССТЕИ СИБИРЬ" - "Читаэнерго" от 29.10.2020 № 1.8/03/7062



29.10.2020 № 1.8/03/7062-инв

ФИЛИАЛ ПАО «РОССТЕИ СИБИРЬ» -
«ЧИТАЭНЕРГО»
Россия, 662000, г. Чита, ул. А. Седова, д. 7
Почта: 662000@rosseti.sibirь.ru; 24451000000
Тел: (3752) 38 88 88, факс: (3752) 38 00 01
e-mail: info@chitaenergo.sibirь.ru; www.rosseti.sibirь.ru

Генеральному
директору
ООО «Джи Динамика»
А.С. Ложкину

О выдаче технических условий

Уважаемый Алексей Сергеевич!

В адрес филиала поступило обращение от 26.10.2020 № 1805 о предоставлении технической возможности на подключение планируемых объектов к сетям электроснабжения при разработке проекта планировки с проектом межевания территории, ограниченной улицами Красного-Восстания, Калинина, Народная и рекой Чита в Центральном и Железнодорожном административных районах ГО «Город Чита».

В ответ на обращение поясняем следующее:

Технологическое присоединение энергопринимающих устройств потребителей регламентируется Правилами технологического присоединения энергопринимающих устройств заявителей, утвержденных Постановлением Правительства от 27.12.2004 № 861 (далее Правила).

Технические условия являются неотъемлемым приложением к договору об осуществлении технологического присоединения, заключаемому между сетевой организацией и заявителем (собственником объекта подлежащего технологическому присоединению).

Для заключения договора технологического присоединения заявителю необходимо осуществить следующие действия в соответствии с Правилами:

- п. 8 – для заключения договора технологического присоединения заявитель направляет заявку в сетевую организацию (форма которой разработана и утверждена вышеуказанным постановлением);

К заявке необходимо приложить пакет документов перечисленный в п. 10 Правил.

Учитывая вышеизложенное, для получения технических условий и договора об осуществлении технологического присоединения собственнику объекта подлежащего технологическому присоединению необходимо направить в адрес сетевой



№ 015295

Проект планировки с проектом межевания территории, ограниченной улицами Красного Восстания, Калинина, Народная и рекой Чита в Центральном и Железнодорожном административных районах городского округа «Город Чита»

организации заявки в соответствии с Постановлением Правительства от 27.12.2004 № 861.

Заявка подается посредством портала электронных услуг по адресу портал-ги.рф.

И.о. заместителя директора
по реализации и развитию услуг



И.В. Волков

52. Выписки из ЕГРН на земельные участки зарегистрированные на правах собственности

ФГИС ЕГРН		
<small>полное наименование органа регистрации прав</small>		
		Раздел 1
Выписка из Единого государственного реестра недвижимости об объекте недвижимости		
Сведения о характеристиках объекта недвижимости		
На основании запроса от 01.12.2020 г., поступившего на рассмотрение 01.12.2020 г., сообщаем, что согласно записям Единого государственного реестра недвижимости:		
Земельный участок		
<small>(необъект недвижимости)</small>		
Лист № _____ Раздела <u>1</u>	Всего листов раздела <u>1</u> : _____	Всего разделов: _____
01.12.2020 № 99/2020/363392593		Всего листов выписки: _____
Кадастровый номер:	75:32:000000:1164	
Номер кадастрового квартала:	75:32:000000	
Дата присвоения кадастрового номера:	12.01.2012	
Ранее присвоенный государственный учетный номер:	данные отсутствуют	
Адрес:	установлено относительно ориентира, расположенного в границах участка. Почтовый адрес ориентира: Забайкальский край, г. Чита, улица Шилонская	
Площадь:	19768 +/- 49	
Кадастровая стоимость, руб.:	1	
Кадастровые номера расположенных в пределах земельного участка объектов недвижимости:	75:32:000000:2450, 75:32:000000:2302, 75:32:030633:264	
Кадастровые номера объектов недвижимости, из которых образован объект недвижимости:	данные отсутствуют	
Кадастровые номера образованных объектов недвижимости:	данные отсутствуют	
Сведения о включении объекта недвижимости в состав предприятия как имущественного комплекса:		
Государственный регистратор		ФГИС ЕГРН
полное наименование должности	подпись	инициалы, фамилия

М.П.

Сведения о характеристиках объекта недвижимости

Земельный участок			
(виц объекта недвижимости)			
Лист №	Раздела 1	Всего листов раздела 1 : _____	Всего разделов: _____
01.12.2020 № 99/2020/363392593			
Кадастровый номер:		75:32:000000:1164	

Категория земель:	
Виды разрешенного использования:	для обслуживания улицы
Сведения о кадастровом инженере:	Суворова Людмила Федоровна №75-10-6
Сведения о лесах, водных объектах и об иных природных объектах, расположенных в пределах земельного участка:	данные отсутствуют
Сведения о том, что земельный участок полностью или частично расположен в границах зоны с особыми условиями использования территории или территории объекта культурного наследия	данные отсутствуют
Сведения о том, что земельный участок расположен в границах особой экономической зоны, территории опережающего социально-экономического развития, зоны территориального развития в Российской Федерации, игровой зоны:	данные отсутствуют
Сведения о том, что земельный участок расположен в границах особо охраняемой природной территории, охотничьих угодий, лесничеств, лесопарков:	данные отсутствуют
Сведения о результатах проведения государственного земельного надзора:	данные отсутствуют
Сведения о расположении земельного участка в границах территории, в отношении которой утвержден проект межевания территории:	данные отсутствуют

Государственный регистратор		ФГИС ЕГРН
полное наименование должности	подпись	инициалы, фамилия

М.П.

Сведения о характеристиках объекта недвижимости

Земельный участок		
(виц объекта недвижимости)		
Лист № _____ Раздела 1	Всего листов раздела 1 : _____	Всего разделов: _____
Всего листов выписки: _____		
01.12.2020 № 99/2020/363392593		
Кадастровый номер:		75:32:000000:1164
Условный номер земельного участка:	данные отсутствуют	
Сведения о принятии акта и (или) заключении договора, предусматривающих предоставление в соответствии с земельным законодательством исполнительным органом государственной власти или органом местного самоуправления находящегося в государственной или муниципальной собственности земельного участка для строительства наемного дома социального использования или наемного дома коммерческого использования:	данные отсутствуют	
Сведения о том, что земельный участок или земельные участки образованы на основании решения об изъятии земельного участка и (или) расположенного на нем объекта недвижимости для государственных или муниципальных нужд:	данные отсутствуют	
Сведения о том, что земельный участок образован из земель или земельного участка, государственная собственность на которые не разграничена:	данные отсутствуют	
Сведения о наличии земельного спора о местоположении границ земельных участков:	данные отсутствуют	
Статус записи об объекте недвижимости:	Сведения об объекте недвижимости имеют статус "актуальные"	
Особые отметки:	Граница земельного участка не установлена в соответствии с требованиями земельного законодательства. Посредством данного земельного участка обеспечен доступ к земельному участку (земельным участкам) с кадастровым номером (кадастровыми номерами) 75:32:030634:125. Сведения о видах разрешенного использования имеют статус «Актуальные незасвидетельствованные». Право (ограничение права, обременение объекта недвижимости) зарегистрировано на данный объект недвижимости с видами разрешенного использования отсутствует. Сведения необходимые для заполнения раздела 3.1 отсутствуют. Сведения необходимые для заполнения раздела 3.2 отсутствуют.	
Получатель выписки:	Крашенинников Константин Иванович	
Государственный регистратор		ФГИС ЕГРН
полное наименование должности	подпись	инициалы, фамилия

М.П.

Выписка из Единого государственного реестра недвижимости об объекте недвижимости
Сведения о зарегистрированных правах

Земельный участок		
<small>(виц объекта недвижимости)</small>		
Лист № ____ Раздела 2	Всего листов раздела 2 : ____	Всего разделов: ____
Всего листов выписки: ____		
01.12.2020 № 99/2020/363392593		
Кадастровый номер:		75:32:000000:1164
1.	Правообладатель (правообладатели):	1.1. Городской округ "Город Чита"
2.	Вид, номер и дата государственной регистрации права:	2.1. Собственность, № 75-75-01/042/2012-117 от 23.03.2012, 1/1
3.	Ограничение прав и обременение объекта недвижимости:	не зарегистрировано
4.	Договоры участия в долевом строительстве:	не зарегистрировано
5.	Заявленные в судебном порядке права требования:	данные отсутствуют
6.	Сведения о возражении в отношении зарегистрированного права:	данные отсутствуют
7.	Сведения о наличии решения об изъятии объекта недвижимости для государственных и муниципальных нужд:	данные отсутствуют
8.	Сведения о невозможности государственной регистрации без личного участия правообладателя или его законного представителя:	
9.	Правопритязания и сведения о наличии поступивших, но не рассмотренных заявлений о проведении государственной регистрации права (перехода, прекращения права), ограничения права или обременения объекта недвижимости, сделки в отношении объекта недвижимости:	данные отсутствуют
10.	Сведения об осуществлении государственной регистрации сделки, права, ограничения права без необходимого в силу закона согласия третьего лица, органа:	данные отсутствуют
11.	Сведения о невозможности государственной регистрации перехода, прекращения, ограничения права на земельный участок из земель сельскохозяйственного назначения:	

Государственный регистратор		ФГИС ЕГРН
полное наименование должности	подпись	инициалы, фамилия

М.П.

Выписка из Единого государственного реестра недвижимости об объекте недвижимости
Описание местоположения земельного участка

Земельный участок			
(виц объекта недвижимости)			
Лист № ____ Раздела 3	Всего листов раздела 3 : ____	Всего разделов: ____	Всего листов выписки: ____
01.12.2020 № 99/2020/363392593			
Кадастровый номер:		75:32:000000:1164	

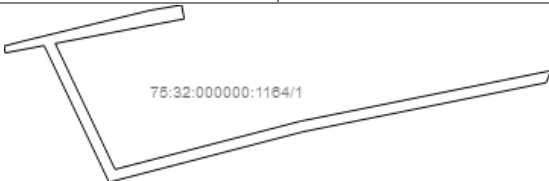
План (чертеж, схема) земельного участка			
Масштаб 1: данные отсутствуют	Условные обозначения:		

Государственный регистратор		ФГИС ЕГРН
полное наименование должности	подпись	инициалы, фамилия

М.П.

Выписка из Единого государственного реестра недвижимости об объекте недвижимости
Сведения о частях земельного участка

Земельный участок			
(виц объекта недвижимости)			
Лист № ____ Раздела 4	Всего листов раздела 4 : ____	Всего разделов: ____	Всего листов выписки: ____
01.12.2020 № 99/2020/363392593			
Кадастровый номер:		75:32:000000:1164	

План (чертеж, схема) части земельного участка	Учетный номер части: 75:32:000000:1164/1
	
Масштаб 1: данные отсутствуют	Условные обозначения:

Государственный регистратор		ФГИС ЕГРН
полное наименование должности	подпись	инициалы, фамилия

М.П.

Выписка из Единого государственного реестра недвижимости об объекте недвижимости
Сведения о частях земельного участка

Земельный участок			
<small>(виц объекта недвижимости)</small>			
Лист №	Раздела 4	Всего листов раздела 4 :	Всего разделов:
01.12.2020	№ 99/2020/363392593		
Кадастровый номер:		75:32:000000:1164	

План (чертеж, схема) части земельного участка	Учетный номер части: 75:32:000000:1164/1
	
Масштаб 1: данные отсутствуют	Условные обозначения:

Государственный регистратор		ФГИС ЕГРН
полное наименование должности	подпись	инициалы, фамилия

М.П.

Выписка из Единого государственного реестра недвижимости об объекте недвижимости
Сведения о частях земельного участка

Земельный участок			
<small>(виц объекта недвижимости)</small>			
Лист №	Раздела 4	Всего листов раздела 4 :	Всего разделов:
01.12.2020	№ 99/2020/363392593		
Кадастровый номер:		75:32:000000:1164	

План (чертеж, схема) части земельного участка	Учетный номер части: 75:32:000000:1164/1
	
Масштаб 1: данные отсутствуют	Условные обозначения:

Государственный регистратор		ФГИС ЕГРН
полное наименование должности	подпись	инициалы, фамилия

М.П.

Выписка из Единого государственного реестра недвижимости об объекте недвижимости
Сведения о частях земельного участка

Земельный участок			
(виц объекта недвижимости)			
Лист №	Раздела 4	Всего листов раздела 4 :	Всего разделов:
01.12.2020	№ 99/2020/363392593		
Кадастровый номер:		75:32:000000:1164	

План (чертеж, схема) части земельного участка	Учетный номер части: 75:32:000000:1164/1
	
Масштаб 1: данные отсутствуют	Условные обозначения:

Государственный регистратор		ФГИС ЕГРН
полное наименование должности	подпись	инициалы, фамилия

М.П.

Выписка из Единого государственного реестра недвижимости об объекте недвижимости
Сведения о частях земельного участка

Земельный участок			
<small>(виц объекта недвижимости)</small>			
Лист №	Раздела 4	Всего листов раздела 4 :	Всего разделов:
01.12.2020	№ 99/2020/363392593		
Кадастровый номер:		75:32:000000:1164	

План (чертеж, схема) части земельного участка	Учетный номер части: 75:32:000000:1164/1
	
Масштаб 1: данные отсутствуют	Условные обозначения:

Государственный регистратор		ФГИС ЕГРН
полное наименование должности	подпись	инициалы, фамилия

М.П.

Выписка из Единого государственного реестра недвижимости об объекте недвижимости
Сведения о частях земельного участка

Земельный участок			
<small>(виц объекта недвижимости)</small>			
Лист №	Раздела 4	Всего листов раздела 4 :	Всего разделов:
01.12.2020	№ 99/2020/363392593		
Кадастровый номер:		75:32:000000:1164	

План (чертеж, схема) части земельного участка	Учетный номер части: 75:32:000000:1164/2
	
Масштаб 1: данные отсутствуют	Условные обозначения:

Государственный регистратор		ФГИС ЕГРН
полное наименование должности	подпись	инициалы, фамилия

М.П.

Выписка из Единого государственного реестра недвижимости об объекте недвижимости
Сведения о частях земельного участка

Земельный участок			
<small>(виц объекта недвижимости)</small>			
Лист №	Раздела 4	Всего листов раздела 4 :	Всего разделов:
01.12.2020	№ 99/2020/363392593		
Кадастровый номер:		75:32:000000:1164	

План (чертеж, схема) части земельного участка	Учетный номер части: 75:32:000000:1164/2
	
Масштаб 1: данные отсутствуют	Условные обозначения:

Государственный регистратор		ФГИС ЕГРН
полное наименование должности	подпись	инициалы, фамилия

М.П.

Выписка из Единого государственного реестра недвижимости об объекте недвижимости
Сведения о частях земельного участка

Земельный участок			
<small>(виц объекта недвижимости)</small>			
Лист №	Раздела 4	Всего листов раздела 4 :	Всего разделов:
01.12.2020	№ 99/2020/363392593		
Кадастровый номер:		75:32:000000:1164	

План (чертеж, схема) части земельного участка	Учетный номер части: 75:32:000000:1164/2
	
Масштаб 1: данные отсутствуют	Условные обозначения:

Государственный регистратор		ФГИС ЕГРН
полное наименование должности	подпись	инициалы, фамилия

М.П.

Выписка из Единого государственного реестра недвижимости об объекте недвижимости
Сведения о частях земельного участка

Земельный участок			
<small>(виц объекта недвижимости)</small>			
Лист №	Раздела 4	Всего листов раздела 4 :	Всего разделов:
01.12.2020	№ 99/2020/363392593		
Кадастровый номер:		75:32:000000:1164	

План (чертеж, схема) части земельного участка	Учетный номер части: 75:32:000000:1164/2
	
Масштаб 1: данные отсутствуют	Условные обозначения:

Государственный регистратор		ФГИС ЕГРН
полное наименование должности	подпись	инициалы, фамилия

М.П.

Выписка из Единого государственного реестра недвижимости об объекте недвижимости
Сведения о частях земельного участка

Земельный участок			
<small>(виц объекта недвижимости)</small>			
Лист №	Раздела 4	Всего листов раздела 4 :	Всего разделов:
01.12.2020	№ 99/2020/363392593		
Кадастровый номер:		75:32:000000:1164	

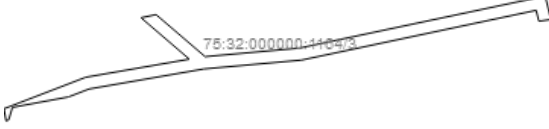
План (чертеж, схема) части земельного участка	Учетный номер части: 75:32:000000:1164/2
	
Масштаб 1: данные отсутствуют	Условные обозначения:

Государственный регистратор		ФГИС ЕГРН
полное наименование должности	подпись	инициалы, фамилия

М.П.

Выписка из Единого государственного реестра недвижимости об объекте недвижимости
Сведения о частях земельного участка

Земельный участок			
<small>(виц объекта недвижимости)</small>			
Лист №	Раздела 4	Всего листов раздела 4 :	Всего разделов:
01.12.2020	№ 99/2020/363392593		
Кадастровый номер:		75:32:000000:1164	

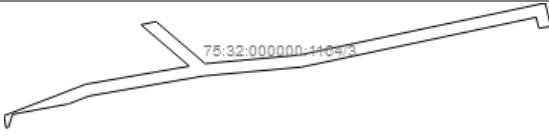
План (чертеж, схема) части земельного участка	Учетный номер части: 75:32:000000:1164/3
	
Масштаб 1: данные отсутствуют	Условные обозначения:

Государственный регистратор		ФГИС ЕГРН
полное наименование должности	подпись	инициалы, фамилия

М.П.

Выписка из Единого государственного реестра недвижимости об объекте недвижимости
Сведения о частях земельного участка

Земельный участок			
(виц объекта недвижимости)			
Лист №	Раздела 4	Всего листов раздела 4 :	Всего разделов:
01.12.2020	№ 99/2020/363392593		
Кадастровый номер:		75:32:000000:1164	

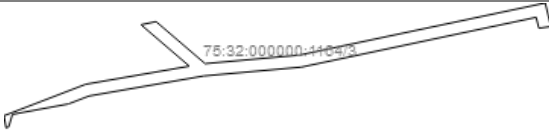
План (чертеж, схема) части земельного участка	Учетный номер части: 75:32:000000:1164/3
	
Масштаб 1: данные отсутствуют	Условные обозначения:

Государственный регистратор		ФГИС ЕГРН
полное наименование должности	подпись	инициалы, фамилия

М.П.

Выписка из Единого государственного реестра недвижимости об объекте недвижимости
Сведения о частях земельного участка

Земельный участок			
(виц объекта недвижимости)			
Лист №	Раздела 4	Всего листов раздела 4 :	Всего разделов:
01.12.2020	№ 99/2020/363392593		
Кадастровый номер:		75:32:000000:1164	

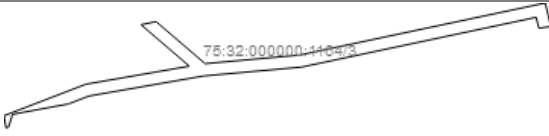
План (чертеж, схема) части земельного участка	Учетный номер части: 75:32:000000:1164/3
	
Масштаб 1: данные отсутствуют	Условные обозначения:

Государственный регистратор		ФГИС ЕГРН
полное наименование должности	подпись	инициалы, фамилия

М.П.

Выписка из Единого государственного реестра недвижимости об объекте недвижимости
Сведения о частях земельного участка

Земельный участок			
<small>(виц объекта недвижимости)</small>			
Лист №	Раздела 4	Всего листов раздела 4 :	Всего разделов:
01.12.2020	№ 99/2020/363392593		
Кадастровый номер:		75:32:000000:1164	

План (чертеж, схема) части земельного участка	Учетный номер части: 75:32:000000:1164/3
	
Масштаб 1: данные отсутствуют	Условные обозначения:

Государственный регистратор		ФГИС ЕГРН
полное наименование должности	подпись	инициалы, фамилия

М.П.

Выписка из Единого государственного реестра недвижимости об объекте недвижимости
Сведения о частях земельного участка

Земельный участок			
<small>(виц объекта недвижимости)</small>			
Лист №	Раздела 4	Всего листов раздела 4 :	Всего разделов:
01.12.2020	№ 99/2020/363392593		
Кадастровый номер:		75:32:000000:1164	

План (чертеж, схема) части земельного участка	Учетный номер части: 75:32:000000:1164/4
	
Масштаб 1: данные отсутствуют	Условные обозначения:

Государственный регистратор		ФГИС ЕГРН
полное наименование должности	подпись	инициалы, фамилия

М.П.

Выписка из Единого государственного реестра недвижимости об объекте недвижимости
Сведения о частях земельного участка

Земельный участок			
<small>(виц объекта недвижимости)</small>			
Лист № ____ Раздела 4.1	Всего листов раздела 4.1 : ____	Всего разделов: ____	Всего листов выписки: ____
01.12.2020 № 99/2020/363392593			
Кадастровый номер:		75:32:000000:1164	

Учетный номер части	Площадь (м ²)	Содержание ограничения в использовании или ограничения права на объект недвижимости или обременения объекта недвижимости
1	2	3
1	289	, Карта(план) № б/н от 13.08.2015, срок действия: 19.10.2015
1	289	, Карта(план) № б/н от 13.08.2015, срок действия: 19.10.2015
1	289	, Карта(план) № б/н от 13.08.2015, срок действия: 19.10.2015
1	289	, 75.32.2.116, Карта(план) № б/н от 13.08.2015
1	289	, Карта(план) № б/н от 13.08.2015, срок действия: 19.10.2015
2	35	, Доверенность № 75/56 от 05.08.2015, срок действия: 22.12.2015
2	35	, Доверенность № 75/56 от 05.08.2015, срок действия: 22.12.2015
2	35	, Доверенность № 75/56 от 05.08.2015, срок действия: 22.12.2015

Государственный регистратор		ФГИС ЕГРН
полное наименование должности	подпись	инициалы, фамилия

М.П.

Выписка из Единого государственного реестра недвижимости об объекте недвижимости
Сведения о частях земельного участка

Земельный участок			
(виц объекта недвижимости)			
Лист №	Раздела 4.1	Всего листов раздела 4.1 :	Всего разделов: _____
01.12.2020 № 99/2020/363392593		Всего листов выписки: _____	
Кадастровый номер:		75:32:000000:1164	

Учетный номер части	Площадь (м ²)	Содержание ограничения в использовании или ограничения права на объект недвижимости или обременения объекта недвижимости
1	2	3
2	35	, 75.32.2.217, Доверенность № 75/56 от 05.08.2015
2	35	, Доверенность № 75/56 от 05.08.2015, срок действия: 22.12.2015
3	0	, Решение "О согласовании охранной зоны объекта электросетевого хозяйства" № 800 от 21.12.2018, срок действия: 19.03.2019
3	0	, Приказ "Об утверждении проекта "Зон санитарной охраны источника водоснабжения и водопроводов питьевого назначения группового водозабора "Центральный" АО "Водоканал-Чита", расположенного на Центральном участке Читинского месторождения подземных вод" № 149 от 29.01.2018, срок действия: 20.12.2019
3	0	, Приказ "Об утверждении проекта "Зон санитарной охраны источника водоснабжения и водопроводов питьевого назначения группового водозабора "Центральный" АО "Водоканал-Чита", расположенного на Центральном участке Читинского месторождения подземных вод" № 149 от 29.01.2018, срок действия: 20.12.2019
3	0	, Приказ "Об утверждении проекта "Зон санитарной охраны источника водоснабжения и водопроводов питьевого назначения группового водозабора "Центральный" АО "Водоканал-Чита", расположенного на Центральном участке Читинского месторождения подземных вод" № 149 от 29.01.2018, срок действия: 20.12.2019
4	0	, О порядке установления охранных зон объектов электросетевого хозяйства и особых условий использования земельных участков, расположенных в границах таких зон № 160 от 24.02.2009, срок действия: 27.11.2020

Государственный регистратор		ФГИС ЕГРН
полное наименование должности	подпись	инициалы, фамилия

М.П.

Сведения о характерных точках границы части (частей) земельного участка				
Учетный номер части: 1				
Система координат: Вичуга				
Зона №				
Номер точки	Координаты, м		Описание закрепления на местности	Средняя квадратическая погрешность определения координат характерных точек границы части земельного участка, м
	X	Y		
1	2	3	4	5
1	660122.13	2349271.31	данные отсутствуют	данные отсутствуют
2	660127.67	2349294.14	данные отсутствуют	данные отсутствуют
3	660128.66	2349299.94	данные отсутствуют	данные отсутствуют
4	660126.1	2349300.43	данные отсутствуют	данные отсутствуют
5	660121.59	2349276.75	данные отсутствуют	данные отсутствуют
6	660098.44	2349287.73	данные отсутствуют	данные отсутствуют
7	660107.29	2349321.75	данные отсутствуют	данные отсутствуют
8	660116.59	2349367.71	данные отсутствуют	данные отсутствуют
9	660114.38	2349366.84	данные отсутствуют	данные отсутствуют
10	660105.35	2349322.2	данные отсутствуют	данные отсутствуют
11	660096.08	2349286.63	данные отсутствуют	данные отсутствуют
12	660121.2	2349274.72	данные отсутствуют	данные отсутствуют
13	660119.84	2349267.59	данные отсутствуют	данные отсутствуют
14	660121.09	2349267.35	данные отсутствуют	данные отсутствуют

15	660122.13	2349271.31	данные отсутствуют	данные отсутствуют
15	660122.13	2349271.31	данные отсутствуют	данные отсутствуют

Государственный регистратор		ФГИС ЕГРН
полное наименование должности	подпись	инициалы, фамилия

М.П.

Выписка из Единого государственного реестра недвижимости об объекте недвижимости
Сведения о частях земельного участка

Земельный участок			
<small>(виц объекта недвижимости)</small>			
Лист №	Раздела 4.2	Всего листов раздела 4.2 : _____	Всего разделов: _____
01.12.2020 № 99/2020/363392593			
Кадастровый номер:		75:32:000000:1164	

Номер точки	Координаты, м		Описание закрепления на местности	Средняя квадратическая погрешность определения координат характерных точек границы части земельного участка, м
	X	Y		
1	2	3	4	5
15	660122.13	2349271.31	данные отсутствуют	данные отсутствуют
15	660122.13	2349271.31	данные отсутствуют	данные отсутствуют
15	660122.13	2349271.31	данные отсутствуют	данные отсутствуют
16	660127.67	2349294.14	данные отсутствуют	данные отсутствуют
16	660127.67	2349294.14	данные отсутствуют	данные отсутствуют
16	660127.67	2349294.14	данные отсутствуют	данные отсутствуют
16	660127.67	2349294.14	данные отсутствуют	данные отсутствуют
17	660128.66	2349299.94	данные отсутствуют	данные отсутствуют
17	660128.66	2349299.94	данные отсутствуют	данные отсутствуют
17	660128.66	2349299.94	данные отсутствуют	данные отсутствуют
17	660128.66	2349299.94	данные отсутствуют	данные отсутствуют
18	660126.1	2349300.43	данные отсутствуют	данные отсутствуют
18	660126.1	2349300.43	данные отсутствуют	данные отсутствуют
18	660126.1	2349300.43	данные отсутствуют	0.1
18	660126.1	2349300.43	данные отсутствуют	данные отсутствуют
19	660121.59	2349276.75	данные отсутствуют	данные отсутствуют
19	660121.59	2349276.75	данные отсутствуют	данные отсутствуют

Государственный регистратор		ФГИС ЕГРН
полное наименование должности	подпись	инициалы, фамилия

М.П.

Выписка из Единого государственного реестра недвижимости об объекте недвижимости
Сведения о частях земельного участка

Земельный участок			
<small>(виц объекта недвижимости)</small>			
Лист №	Раздела 4.2	Всего листов раздела 4.2 : _____	Всего разделов: _____
Всего листов выписки: _____			
01.12.2020 № 99/2020/363392593			
Кадастровый номер:		75:32:000000:1164	

Номер точки	Координаты, м		Описание закрепления на местности	Средняя квадратическая погрешность определения координат характерных точек границы части земельного участка, м
	X	Y		
1	2	3	4	5
19	660121.59	2349276.75	данные отсутствуют	0.1
19	660121.59	2349276.75	данные отсутствуют	данные отсутствуют
20	660098.44	2349287.73	данные отсутствуют	данные отсутствуют
20	660098.44	2349287.73	данные отсутствуют	данные отсутствуют
20	660098.44	2349287.73	данные отсутствуют	0.1
20	660098.44	2349287.73	данные отсутствуют	данные отсутствуют
21	660107.29	2349321.75	данные отсутствуют	данные отсутствуют
21	660107.29	2349321.75	данные отсутствуют	данные отсутствуют
21	660107.29	2349321.75	данные отсутствуют	0.1
21	660107.29	2349321.75	данные отсутствуют	данные отсутствуют
22	660116.59	2349367.71	данные отсутствуют	данные отсутствуют
22	660116.59	2349367.71	данные отсутствуют	данные отсутствуют
22	660116.59	2349367.71	данные отсутствуют	данные отсутствуют
22	660116.59	2349367.71	данные отсутствуют	данные отсутствуют
22	660116.59	2349367.71	данные отсутствуют	данные отсутствуют
23	660114.38	2349366.84	данные отсутствуют	данные отсутствуют
23	660114.38	2349366.84	данные отсутствуют	данные отсутствуют
23	660114.38	2349366.84	данные отсутствуют	данные отсутствуют

Государственный регистратор		ФГИС ЕГРН
полное наименование должности	подпись	инициалы, фамилия

М.П.

Выписка из Единого государственного реестра недвижимости об объекте недвижимости
Сведения о частях земельного участка

Земельный участок			
<small>(виц объекта недвижимости)</small>			
Лист №	Раздела 4.2	Всего листов раздела 4.2 : _____	Всего разделов: _____
01.12.2020 № 99/2020/363392593			
Кадастровый номер:		75:32:000000:1164	

Номер точки	Координаты, м		Описание закрепления на местности	Средняя квадратическая погрешность определения координат характерных точек границы части земельного участка, м
	X	Y		
1	2	3	4	5
23	660114.38	2349366.84	данные отсутствуют	данные отсутствуют
24	660105.35	2349322.2	данные отсутствуют	данные отсутствуют
24	660105.35	2349322.2	данные отсутствуют	данные отсутствуют
24	660105.35	2349322.2	данные отсутствуют	0.1
24	660105.35	2349322.2	данные отсутствуют	данные отсутствуют
25	660096.08	2349286.63	данные отсутствуют	данные отсутствуют
25	660096.08	2349286.63	данные отсутствуют	данные отсутствуют
25	660096.08	2349286.63	данные отсутствуют	0.1
25	660096.08	2349286.63	данные отсутствуют	данные отсутствуют
26	660121.2	2349274.72	данные отсутствуют	данные отсутствуют
26	660121.2	2349274.72	данные отсутствуют	данные отсутствуют
26	660121.2	2349274.72	данные отсутствуют	0.1
26	660121.2	2349274.72	данные отсутствуют	данные отсутствуют
27	660119.84	2349267.59	данные отсутствуют	данные отсутствуют
27	660119.84	2349267.59	данные отсутствуют	данные отсутствуют
27	660119.84	2349267.59	данные отсутствуют	0.1
27	660119.84	2349267.59	данные отсутствуют	данные отсутствуют

Государственный регистратор		ФГИС ЕГРН
полное наименование должности	подпись	инициалы, фамилия

М.П.

Выписка из Единого государственного реестра недвижимости об объекте недвижимости
Сведения о частях земельного участка

Земельный участок			
<small>(виц объекта недвижимости)</small>			
Лист №	Раздела 4.2	Всего листов раздела 4.2 : _____	Всего разделов: _____
01.12.2020 № 99/2020/363392593			
Кадастровый номер:		75:32:000000:1164	

Номер точки	Координаты, м		Описание закрепления на местности	Средняя квадратическая погрешность определения координат характерных точек границы части земельного участка, м
	X	Y		
1	2	3	4	5
28	660121.09	2349267.35	данные отсутствуют	данные отсутствуют
28	660121.09	2349267.35	данные отсутствуют	данные отсутствуют
28	660121.09	2349267.35	данные отсутствуют	данные отсутствуют
28	660121.09	2349267.35	данные отсутствуют	данные отсутствуют
29	660127.28	2349367.45	данные отсутствуют	данные отсутствуют
30	660139.79	2349370.5	данные отсутствуют	данные отсутствуют
31	660135.17	2349371.43	данные отсутствуют	данные отсутствуют
32	660127.22	2349369.49	данные отсутствуют	данные отсутствуют
33	660121.93	2349370.49	данные отсутствуют	данные отсутствуют
34	660119.3	2349368.95	данные отсутствуют	данные отсутствуют
35	660127.28	2349367.45	данные отсутствуют	данные отсутствуют
35	660127.28	2349367.45	данные отсутствуют	данные отсутствуют
35	660127.28	2349367.45	данные отсутствуют	0.1
35	660127.28	2349367.45	данные отсутствуют	данные отсутствуют
36	660139.79	2349370.5	данные отсутствуют	данные отсутствуют
36	660139.79	2349370.5	данные отсутствуют	данные отсутствуют
36	660139.79	2349370.5	данные отсутствуют	данные отсутствуют

Государственный регистратор		ФГИС ЕГРН
полное наименование должности	подпись	инициалы, фамилия

М.П.

Выписка из Единого государственного реестра недвижимости об объекте недвижимости
Сведения о частях земельного участка

Земельный участок			
<small>(виц объекта недвижимости)</small>			
Лист №	Раздела 4.2	Всего листов раздела 4.2 : _____	Всего разделов: _____
Всего листов выписки: _____			
01.12.2020 № 99/2020/363392593			
Кадастровый номер:		75:32:000000:1164	

Номер точки	Координаты, м		Описание закрепления на местности	Средняя квадратическая погрешность определения координат характерных точек границы части земельного участка, м
	X	Y		
1	2	3	4	5
36	660139.79	2349370.5	данные отсутствуют	данные отсутствуют
37	660135.17	2349371.43	данные отсутствуют	данные отсутствуют
37	660135.17	2349371.43	данные отсутствуют	данные отсутствуют
37	660135.17	2349371.43	данные отсутствуют	данные отсутствуют
37	660135.17	2349371.43	данные отсутствуют	данные отсутствуют
38	660127.22	2349369.49	данные отсутствуют	данные отсутствуют
38	660127.22	2349369.49	данные отсутствуют	данные отсутствуют
38	660127.22	2349369.49	данные отсутствуют	0.1
38	660127.22	2349369.49	данные отсутствуют	данные отсутствуют
39	660121.93	2349370.49	данные отсутствуют	данные отсутствуют
39	660121.93	2349370.49	данные отсутствуют	данные отсутствуют
39	660121.93	2349370.49	данные отсутствуют	данные отсутствуют
39	660121.93	2349370.49	данные отсутствуют	данные отсутствуют
40	660119.3	2349368.95	данные отсутствуют	данные отсутствуют
40	660119.3	2349368.95	данные отсутствуют	данные отсутствуют
40	660119.3	2349368.95	данные отсутствуют	данные отсутствуют
40	660119.3	2349368.95	данные отсутствуют	данные отсутствуют

Государственный регистратор		ФГИС ЕГРН
полное наименование должности	подпись	инициалы, фамилия

М.П.

Выписка из Единого государственного реестра недвижимости об объекте недвижимости
Сведения о частях земельного участка

Земельный участок			
<small>(виц объекта недвижимости)</small>			
Лист №	Раздела 4.2	Всего листов раздела 4.2 : _____	Всего разделов: _____
Всего листов выписки: _____			
01.12.2020 № 99/2020/363392593			
Кадастровый номер:		75:32:000000:1164	

Номер точки	Координаты, м		Описание закрепления на местности	Средняя квадратическая погрешность определения координат характерных точек границы части земельного участка, м
	X	Y		
1	2	3	4	5
41	659974.74	2348612.59	данные отсутствуют	данные отсутствуют
42	659975.78	2348617.51	данные отсутствуют	данные отсутствуют
43	659961.96	2348633.62	данные отсутствуют	данные отсутствуют
44	659964.78	2348664.62	данные отсутствуют	данные отсутствуют
45	659981.9	2348745.25	данные отсутствуют	данные отсутствуют
46	659974.15	2348747.13	данные отсутствуют	данные отсутствуют
47	659973.61	2348743.15	данные отсутствуют	данные отсутствуют
48	659977.19	2348742.28	данные отсутствуют	данные отсутствуют
49	659960.82	2348665.23	данные отсутствуют	данные отсутствуют
50	659957.91	2348633.22	данные отсутствуют	данные отсутствуют
51	659951.31	2348595.51	данные отсутствуют	данные отсутствуют
52	659948.7	2348588.75	данные отсутствуют	данные отсутствуют
53	659945.28	2348570.38	данные отсутствуют	данные отсутствуют
54	659941.14	2348569.15	данные отсутствуют	данные отсутствуют
55	659940.81	2348568.29	данные отсутствуют	данные отсутствуют
56	659944.83	2348567.6	данные отсутствуют	данные отсутствуют
57	659955.18	2348594.44	данные отсутствуют	данные отсутствуют

Государственный регистратор		ФГИС ЕГРН
полное наименование должности	подпись	инициалы, фамилия

М.П.

Выписка из Единого государственного реестра недвижимости об объекте недвижимости
Сведения о частях земельного участка

Земельный участок			
<small>(виц объекта недвижимости)</small>			
Лист №	Раздела 4.2	Всего листов раздела 4.2 : _____	Всего разделов: _____
Всего листов выписки: _____			
01.12.2020 № 99/2020/363392593			
Кадастровый номер:		75:32:000000:1164	

Номер точки	Координаты, м		Описание закрепления на местности	Средняя квадратическая погрешность определения координат характерных точек границы части земельного участка, м
	X	Y		
1	2	3	4	5
58	659961.13	2348628.44	данные отсутствуют	данные отсутствуют
59	659974.74	2348612.59	данные отсутствуют	данные отсутствуют
59	659974.74	2348612.59	данные отсутствуют	данные отсутствуют
59	659974.74	2348612.59	данные отсутствуют	данные отсутствуют
60	659975.78	2348617.51	данные отсутствуют	данные отсутствуют
60	659975.78	2348617.51	данные отсутствуют	данные отсутствуют
60	659975.78	2348617.51	данные отсутствуют	данные отсутствуют
61	659961.96	2348633.62	данные отсутствуют	данные отсутствуют
61	659961.96	2348633.62	данные отсутствуют	данные отсутствуют
61	659961.96	2348633.62	данные отсутствуют	данные отсутствуют
62	659964.78	2348664.62	данные отсутствуют	данные отсутствуют
62	659964.78	2348664.62	данные отсутствуют	данные отсутствуют
62	659964.78	2348664.62	данные отсутствуют	данные отсутствуют
63	659981.9	2348745.25	данные отсутствуют	данные отсутствуют
63	659981.9	2348745.25	данные отсутствуют	данные отсутствуют
63	659981.9	2348745.25	данные отсутствуют	данные отсутствуют
64	659974.15	2348747.13	данные отсутствуют	данные отсутствуют

Государственный регистратор		ФГИС ЕГРН
полное наименование должности	подпись	инициалы, фамилия

М.П.

Выписка из Единого государственного реестра недвижимости об объекте недвижимости
Сведения о частях земельного участка

Земельный участок			
<small>(виц объекта недвижимости)</small>			
Лист №	Раздела 4.2	Всего листов раздела 4.2 : _____	Всего разделов: _____
Всего листов выписки: _____			
01.12.2020 № 99/2020/363392593			
Кадастровый номер:		75:32:000000:1164	

Номер точки	Координаты, м		Описание закрепления на местности	Средняя квадратическая погрешность определения координат характерных точек границы части земельного участка, м
	X	Y		
1	2	3	4	5
64	659974.15	2348747.13	данные отсутствуют	данные отсутствуют
64	659974.15	2348747.13	данные отсутствуют	данные отсутствуют
65	659973.61	2348743.15	данные отсутствуют	данные отсутствуют
65	659973.61	2348743.15	данные отсутствуют	данные отсутствуют
65	659973.61	2348743.15	данные отсутствуют	данные отсутствуют
66	659977.19	2348742.28	данные отсутствуют	данные отсутствуют
66	659977.19	2348742.28	данные отсутствуют	данные отсутствуют
66	659977.19	2348742.28	данные отсутствуют	данные отсутствуют
67	659960.82	2348665.23	данные отсутствуют	данные отсутствуют
67	659960.82	2348665.23	данные отсутствуют	данные отсутствуют
67	659960.82	2348665.23	данные отсутствуют	данные отсутствуют
68	659957.91	2348633.22	данные отсутствуют	данные отсутствуют
68	659957.91	2348633.22	данные отсутствуют	данные отсутствуют
68	659957.91	2348633.22	данные отсутствуют	данные отсутствуют
69	659951.31	2348595.51	данные отсутствуют	данные отсутствуют
69	659951.31	2348595.51	данные отсутствуют	данные отсутствуют
69	659951.31	2348595.51	данные отсутствуют	данные отсутствуют

Государственный регистратор		ФГИС ЕГРН
полное наименование должности	подпись	инициалы, фамилия

М.П.

Выписка из Единого государственного реестра недвижимости об объекте недвижимости
Сведения о частях земельного участка

Земельный участок			
<small>(виц объекта недвижимости)</small>			
Лист №	Раздела 4.2	Всего листов раздела 4.2 : _____	Всего разделов: _____
01.12.2020 № 99/2020/363392593			
Кадастровый номер:		75:32:000000:1164	

Номер точки	Координаты, м		Описание закрепления на местности	Средняя квадратическая погрешность определения координат характерных точек границы части земельного участка, м
	X	Y		
1	2	3	4	5
70	659948.7	2348588.75	данные отсутствуют	данные отсутствуют
70	659948.7	2348588.75	данные отсутствуют	данные отсутствуют
70	659948.7	2348588.75	данные отсутствуют	данные отсутствуют
71	659945.28	2348570.38	данные отсутствуют	данные отсутствуют
71	659945.28	2348570.38	данные отсутствуют	данные отсутствуют
71	659945.28	2348570.38	данные отсутствуют	данные отсутствуют
72	659941.14	2348569.15	данные отсутствуют	данные отсутствуют
72	659941.14	2348569.15	данные отсутствуют	данные отсутствуют
72	659941.14	2348569.15	данные отсутствуют	данные отсутствуют
73	659940.81	2348568.29	данные отсутствуют	данные отсутствуют
73	659940.81	2348568.29	данные отсутствуют	данные отсутствуют
73	659940.81	2348568.29	данные отсутствуют	данные отсутствуют
74	659944.83	2348567.6	данные отсутствуют	данные отсутствуют
74	659944.83	2348567.6	данные отсутствуют	данные отсутствуют
74	659944.83	2348567.6	данные отсутствуют	данные отсутствуют
75	659955.18	2348594.44	данные отсутствуют	данные отсутствуют
75	659955.18	2348594.44	данные отсутствуют	данные отсутствуют

Государственный регистратор		ФГИС ЕГРН
полное наименование должности	подпись	инициалы, фамилия

М.П.

Выписка из Единого государственного реестра недвижимости об объекте недвижимости
Сведения о частях земельного участка

Земельный участок			
<small>(вид объекта недвижимости)</small>			
Лист №	Раздела 4.2	Всего листов раздела 4.2 : _____	Всего разделов: _____
01.12.2020 № 99/2020/363392593			
Кадастровый номер:		75:32:000000:1164	

Номер точки	Координаты, м		Описание закрепления на местности	Средняя квадратическая погрешность определения координат характерных точек границы части земельного участка, м
	X	Y		
1	2	3	4	5
75	659955.18	2348594.44	данные отсутствуют	данные отсутствуют
76	659961.13	2348628.44	данные отсутствуют	данные отсутствуют
76	659961.13	2348628.44	данные отсутствуют	данные отсутствуют
76	659961.13	2348628.44	данные отсутствуют	данные отсутствуют
77	660121.31	2349268.18	данные отсутствуют	данные отсутствуют
78	660122.55	2349273.05	данные отсутствуют	данные отсутствуют
79	660122.12	2349272.72	данные отсутствуют	данные отсутствуют
80	660086.29	2349259.76	данные отсутствуют	данные отсутствуют
81	660082.92	2349254.3	данные отсутствуют	данные отсутствуют

Государственный регистратор		ФГИС ЕГРН
полное наименование должности	подпись	инициалы, фамилия

М.П.

Выписка из Единого государственного реестра недвижимости об объекте недвижимости
Сведения о частях земельного участка

Земельный участок				
<small>(виц объекта недвижимости)</small>				
Лист № _____ Раздела 4.2		Всего листов раздела 4.2 : _____		Всего разделов: _____
Всего листов выписки: _____		Кадастровый номер: 75:32:000000:1164		
Сведения о характерных точках границы части (частей) земельного участка				
Учетный номер части: 1				
Система координат: МСК 53 (Зона-2)				
Зона № _____				
Номер точки	Координаты, м		Описание закрепления на местности	Средняя квадратическая погрешность определения координат характерных точек границы части земельного участка, м
	X	Y		
1	2	3	4	5
1	660122.13	2349271.31	данные отсутствуют	данные отсутствуют
2	660127.67	2349294.14	данные отсутствуют	данные отсутствуют
3	660128.66	2349299.94	данные отсутствуют	данные отсутствуют
4	660126.1	2349300.43	данные отсутствуют	данные отсутствуют
5	660121.59	2349276.75	данные отсутствуют	данные отсутствуют
6	660098.44	2349287.73	данные отсутствуют	данные отсутствуют
7	660107.29	2349321.75	данные отсутствуют	данные отсутствуют
8	660116.59	2349367.71	данные отсутствуют	данные отсутствуют
9	660114.38	2349366.84	данные отсутствуют	данные отсутствуют
10	660105.35	2349322.2	данные отсутствуют	данные отсутствуют
11	660096.08	2349286.63	данные отсутствуют	данные отсутствуют
12	660121.2	2349274.72	данные отсутствуют	данные отсутствуют
13	660119.84	2349267.59	данные отсутствуют	данные отсутствуют
14	660121.09	2349267.35	данные отсутствуют	данные отсутствуют
15	660122.13	2349271.31	данные отсутствуют	данные отсутствуют
15	660122.13	2349271.31	данные отсутствуют	данные отсутствуют
Государственный регистратор			ФГИС ЕГРН	
полное наименование должности			подпись	
			инициалы, фамилия	

М.П.

Выписка из Единого государственного реестра недвижимости об объекте недвижимости
Сведения о частях земельного участка

Земельный участок			
<small>(вид объекта недвижимости)</small>			
Лист №	Раздела 4.2	Всего листов раздела 4.2 : _____	Всего разделов: _____
Всего листов выписки: _____			
01.12.2020 № 99/2020/363392593			
Кадастровый номер:		75:32:000000:1164	

Номер точки	Координаты, м		Описание закрепления на местности	Средняя квадратическая погрешность определения координат характерных точек границы части земельного участка, м
	X	Y		
1	2	3	4	5
15	660122.13	2349271.31	данные отсутствуют	данные отсутствуют
15	660122.13	2349271.31	данные отсутствуют	данные отсутствуют
15	660122.13	2349271.31	данные отсутствуют	данные отсутствуют
16	660127.67	2349294.14	данные отсутствуют	данные отсутствуют
16	660127.67	2349294.14	данные отсутствуют	данные отсутствуют
16	660127.67	2349294.14	данные отсутствуют	данные отсутствуют
16	660127.67	2349294.14	данные отсутствуют	данные отсутствуют
17	660128.66	2349299.94	данные отсутствуют	данные отсутствуют
17	660128.66	2349299.94	данные отсутствуют	данные отсутствуют
17	660128.66	2349299.94	данные отсутствуют	данные отсутствуют
17	660128.66	2349299.94	данные отсутствуют	данные отсутствуют
18	660126.1	2349300.43	данные отсутствуют	данные отсутствуют
18	660126.1	2349300.43	данные отсутствуют	данные отсутствуют
18	660126.1	2349300.43	данные отсутствуют	0.1
18	660126.1	2349300.43	данные отсутствуют	данные отсутствуют
19	660121.59	2349276.75	данные отсутствуют	данные отсутствуют
19	660121.59	2349276.75	данные отсутствуют	данные отсутствуют

Государственный регистратор		ФГИС ЕГРН
полное наименование должности	подпись	инициалы, фамилия

М.П.

Выписка из Единого государственного реестра недвижимости об объекте недвижимости
Сведения о частях земельного участка

Земельный участок			
<small>(виц объекта недвижимости)</small>			
Лист №	Раздела 4.2	Всего листов раздела 4.2 : _____	Всего разделов: _____
Всего листов выписки: _____			
01.12.2020 № 99/2020/363392593			
Кадастровый номер:		75:32:000000:1164	

Номер точки	Координаты, м		Описание закрепления на местности	Средняя квадратическая погрешность определения координат характерных точек границы части земельного участка, м
	X	Y		
1	2	3	4	5
19	660121.59	2349276.75	данные отсутствуют	0.1
19	660121.59	2349276.75	данные отсутствуют	данные отсутствуют
20	660098.44	2349287.73	данные отсутствуют	данные отсутствуют
20	660098.44	2349287.73	данные отсутствуют	данные отсутствуют
20	660098.44	2349287.73	данные отсутствуют	0.1
20	660098.44	2349287.73	данные отсутствуют	данные отсутствуют
21	660107.29	2349321.75	данные отсутствуют	данные отсутствуют
21	660107.29	2349321.75	данные отсутствуют	данные отсутствуют
21	660107.29	2349321.75	данные отсутствуют	0.1
21	660107.29	2349321.75	данные отсутствуют	данные отсутствуют
22	660116.59	2349367.71	данные отсутствуют	данные отсутствуют
22	660116.59	2349367.71	данные отсутствуют	данные отсутствуют
22	660116.59	2349367.71	данные отсутствуют	данные отсутствуют
22	660116.59	2349367.71	данные отсутствуют	данные отсутствуют
22	660116.59	2349367.71	данные отсутствуют	данные отсутствуют
23	660114.38	2349366.84	данные отсутствуют	данные отсутствуют
23	660114.38	2349366.84	данные отсутствуют	данные отсутствуют
23	660114.38	2349366.84	данные отсутствуют	данные отсутствуют

Государственный регистратор		ФГИС ЕГРН
полное наименование должности	подпись	инициалы, фамилия

М.П.

Выписка из Единого государственного реестра недвижимости об объекте недвижимости
Сведения о частях земельного участка

Земельный участок			
<small>(виц объекта недвижимости)</small>			
Лист №	Раздела 4.2	Всего листов раздела 4.2 : _____	Всего разделов: _____
01.12.2020 № 99/2020/363392593			
Кадастровый номер:		75:32:000000:1164	

Номер точки	Координаты, м		Описание закрепления на местности	Средняя квадратическая погрешность определения координат характерных точек границы части земельного участка, м
	X	Y		
1	2	3	4	5
23	660114.38	2349366.84	данные отсутствуют	данные отсутствуют
24	660105.35	2349322.2	данные отсутствуют	данные отсутствуют
24	660105.35	2349322.2	данные отсутствуют	данные отсутствуют
24	660105.35	2349322.2	данные отсутствуют	0.1
24	660105.35	2349322.2	данные отсутствуют	данные отсутствуют
25	660096.08	2349286.63	данные отсутствуют	данные отсутствуют
25	660096.08	2349286.63	данные отсутствуют	данные отсутствуют
25	660096.08	2349286.63	данные отсутствуют	0.1
25	660096.08	2349286.63	данные отсутствуют	данные отсутствуют
26	660121.2	2349274.72	данные отсутствуют	данные отсутствуют
26	660121.2	2349274.72	данные отсутствуют	данные отсутствуют
26	660121.2	2349274.72	данные отсутствуют	0.1
26	660121.2	2349274.72	данные отсутствуют	данные отсутствуют
27	660119.84	2349267.59	данные отсутствуют	данные отсутствуют
27	660119.84	2349267.59	данные отсутствуют	данные отсутствуют
27	660119.84	2349267.59	данные отсутствуют	0.1
27	660119.84	2349267.59	данные отсутствуют	данные отсутствуют

Государственный регистратор		ФГИС ЕГРН
полное наименование должности	подпись	инициалы, фамилия

М.П.

Выписка из Единого государственного реестра недвижимости об объекте недвижимости
Сведения о частях земельного участка

Земельный участок			
<small>(виц объекта недвижимости)</small>			
Лист №	Раздела 4.2	Всего листов раздела 4.2 : _____	Всего разделов: _____
01.12.2020 № 99/2020/363392593			
Кадастровый номер:		75:32:000000:1164	

Номер точки	Координаты, м		Описание закрепления на местности	Средняя квадратическая погрешность определения координат характерных точек границы части земельного участка, м
	X	Y		
1	2	3	4	5
28	660121.09	2349267.35	данные отсутствуют	данные отсутствуют
28	660121.09	2349267.35	данные отсутствуют	данные отсутствуют
28	660121.09	2349267.35	данные отсутствуют	данные отсутствуют
28	660121.09	2349267.35	данные отсутствуют	данные отсутствуют
29	660127.28	2349367.45	данные отсутствуют	данные отсутствуют
30	660139.79	2349370.5	данные отсутствуют	данные отсутствуют
31	660135.17	2349371.43	данные отсутствуют	данные отсутствуют
32	660127.22	2349369.49	данные отсутствуют	данные отсутствуют
33	660121.93	2349370.49	данные отсутствуют	данные отсутствуют
34	660119.3	2349368.95	данные отсутствуют	данные отсутствуют
35	660127.28	2349367.45	данные отсутствуют	данные отсутствуют
35	660127.28	2349367.45	данные отсутствуют	данные отсутствуют
35	660127.28	2349367.45	данные отсутствуют	0.1
35	660127.28	2349367.45	данные отсутствуют	данные отсутствуют
36	660139.79	2349370.5	данные отсутствуют	данные отсутствуют
36	660139.79	2349370.5	данные отсутствуют	данные отсутствуют
36	660139.79	2349370.5	данные отсутствуют	данные отсутствуют

Государственный регистратор		ФГИС ЕГРН
полное наименование должности	подпись	инициалы, фамилия

М.П.

Выписка из Единого государственного реестра недвижимости об объекте недвижимости
Сведения о частях земельного участка

Земельный участок			
<small>(вид объекта недвижимости)</small>			
Лист №	Раздела 4.2	Всего листов раздела 4.2 : _____	Всего разделов: _____
01.12.2020 № 99/2020/363392593			
Кадастровый номер:		75:32:000000:1164	

Номер точки	Координаты, м		Описание закрепления на местности	Средняя квадратическая погрешность определения координат характерных точек границы части земельного участка, м
	X	Y		
1	2	3	4	5
36	660139.79	2349370.5	данные отсутствуют	данные отсутствуют
37	660135.17	2349371.43	данные отсутствуют	данные отсутствуют
37	660135.17	2349371.43	данные отсутствуют	данные отсутствуют
37	660135.17	2349371.43	данные отсутствуют	данные отсутствуют
37	660135.17	2349371.43	данные отсутствуют	данные отсутствуют
38	660127.22	2349369.49	данные отсутствуют	данные отсутствуют
38	660127.22	2349369.49	данные отсутствуют	данные отсутствуют
38	660127.22	2349369.49	данные отсутствуют	0.1
38	660127.22	2349369.49	данные отсутствуют	данные отсутствуют
39	660121.93	2349370.49	данные отсутствуют	данные отсутствуют
39	660121.93	2349370.49	данные отсутствуют	данные отсутствуют
39	660121.93	2349370.49	данные отсутствуют	данные отсутствуют
39	660121.93	2349370.49	данные отсутствуют	данные отсутствуют
40	660119.3	2349368.95	данные отсутствуют	данные отсутствуют
40	660119.3	2349368.95	данные отсутствуют	данные отсутствуют
40	660119.3	2349368.95	данные отсутствуют	данные отсутствуют
40	660119.3	2349368.95	данные отсутствуют	данные отсутствуют

Государственный регистратор		ФГИС ЕГРН
полное наименование должности	подпись	инициалы, фамилия

М.П.

Выписка из Единого государственного реестра недвижимости об объекте недвижимости
Сведения о частях земельного участка

Земельный участок			
<small>(виц объекта недвижимости)</small>			
Лист №	Раздела 4.2	Всего листов раздела 4.2 : _____	Всего разделов: _____
01.12.2020 № 99/2020/363392593			
Кадастровый номер:		75:32:000000:1164	

Номер точки	Координаты, м		Описание закрепления на местности	Средняя квадратическая погрешность определения координат характерных точек границы части земельного участка, м
	X	Y		
1	2	3	4	5
41	659974.74	2348612.59	данные отсутствуют	данные отсутствуют
42	659975.78	2348617.51	данные отсутствуют	данные отсутствуют
43	659961.96	2348633.62	данные отсутствуют	данные отсутствуют
44	659964.78	2348664.62	данные отсутствуют	данные отсутствуют
45	659981.9	2348745.25	данные отсутствуют	данные отсутствуют
46	659974.15	2348747.13	данные отсутствуют	данные отсутствуют
47	659973.61	2348743.15	данные отсутствуют	данные отсутствуют
48	659977.19	2348742.28	данные отсутствуют	данные отсутствуют
49	659960.82	2348665.23	данные отсутствуют	данные отсутствуют
50	659957.91	2348633.22	данные отсутствуют	данные отсутствуют
51	659951.31	2348595.51	данные отсутствуют	данные отсутствуют
52	659948.7	2348588.75	данные отсутствуют	данные отсутствуют
53	659945.28	2348570.38	данные отсутствуют	данные отсутствуют
54	659941.14	2348569.15	данные отсутствуют	данные отсутствуют
55	659940.81	2348568.29	данные отсутствуют	данные отсутствуют
56	659944.83	2348567.6	данные отсутствуют	данные отсутствуют
57	659955.18	2348594.44	данные отсутствуют	данные отсутствуют

Государственный регистратор		ФГИС ЕГРН
полное наименование должности	подпись	инициалы, фамилия

М.П.

Выписка из Единого государственного реестра недвижимости об объекте недвижимости
Сведения о частях земельного участка

Земельный участок			
<small>(виц объекта недвижимости)</small>			
Лист №	Раздела 4.2	Всего листов раздела 4.2 : _____	Всего разделов: _____
Всего листов выписки: _____			
01.12.2020 № 99/2020/363392593			
Кадастровый номер:		75:32:000000:1164	

Номер точки	Координаты, м		Описание закрепления на местности	Средняя квадратическая погрешность определения координат характерных точек границы части земельного участка, м
	X	Y		
1	2	3	4	5
58	659961.13	2348628.44	данные отсутствуют	данные отсутствуют
59	659974.74	2348612.59	данные отсутствуют	данные отсутствуют
59	659974.74	2348612.59	данные отсутствуют	данные отсутствуют
59	659974.74	2348612.59	данные отсутствуют	данные отсутствуют
60	659975.78	2348617.51	данные отсутствуют	данные отсутствуют
60	659975.78	2348617.51	данные отсутствуют	данные отсутствуют
60	659975.78	2348617.51	данные отсутствуют	данные отсутствуют
61	659961.96	2348633.62	данные отсутствуют	данные отсутствуют
61	659961.96	2348633.62	данные отсутствуют	данные отсутствуют
61	659961.96	2348633.62	данные отсутствуют	данные отсутствуют
62	659964.78	2348664.62	данные отсутствуют	данные отсутствуют
62	659964.78	2348664.62	данные отсутствуют	данные отсутствуют
62	659964.78	2348664.62	данные отсутствуют	данные отсутствуют
63	659981.9	2348745.25	данные отсутствуют	данные отсутствуют
63	659981.9	2348745.25	данные отсутствуют	данные отсутствуют
63	659981.9	2348745.25	данные отсутствуют	данные отсутствуют
64	659974.15	2348747.13	данные отсутствуют	данные отсутствуют

Государственный регистратор		ФГИС ЕГРН
полное наименование должности	подпись	инициалы, фамилия

М.П.

Выписка из Единого государственного реестра недвижимости об объекте недвижимости
Сведения о частях земельного участка

Земельный участок			
<small>(виц объекта недвижимости)</small>			
Лист №	Раздела 4.2	Всего листов раздела 4.2 : _____	Всего разделов: _____
01.12.2020 № 99/2020/363392593			
Кадастровый номер:		75:32:000000:1164	

Номер точки	Координаты, м		Описание закрепления на местности	Средняя квадратическая погрешность определения координат характерных точек границы части земельного участка, м
	X	Y		
1	2	3	4	5
64	659974.15	2348747.13	данные отсутствуют	данные отсутствуют
64	659974.15	2348747.13	данные отсутствуют	данные отсутствуют
65	659973.61	2348743.15	данные отсутствуют	данные отсутствуют
65	659973.61	2348743.15	данные отсутствуют	данные отсутствуют
65	659973.61	2348743.15	данные отсутствуют	данные отсутствуют
66	659977.19	2348742.28	данные отсутствуют	данные отсутствуют
66	659977.19	2348742.28	данные отсутствуют	данные отсутствуют
66	659977.19	2348742.28	данные отсутствуют	данные отсутствуют
67	659960.82	2348665.23	данные отсутствуют	данные отсутствуют
67	659960.82	2348665.23	данные отсутствуют	данные отсутствуют
67	659960.82	2348665.23	данные отсутствуют	данные отсутствуют
68	659957.91	2348633.22	данные отсутствуют	данные отсутствуют
68	659957.91	2348633.22	данные отсутствуют	данные отсутствуют
68	659957.91	2348633.22	данные отсутствуют	данные отсутствуют
69	659951.31	2348595.51	данные отсутствуют	данные отсутствуют
69	659951.31	2348595.51	данные отсутствуют	данные отсутствуют
69	659951.31	2348595.51	данные отсутствуют	данные отсутствуют

Государственный регистратор		ФГИС ЕГРН
полное наименование должности	подпись	инициалы, фамилия

М.П.

Выписка из Единого государственного реестра недвижимости об объекте недвижимости
Сведения о частях земельного участка

Земельный участок			
<small>(виц объекта недвижимости)</small>			
Лист №	Раздела 4.2	Всего листов раздела 4.2 : _____	Всего разделов: _____
Всего листов выписки: _____			
01.12.2020 № 99/2020/363392593			
Кадастровый номер:		75:32:000000:1164	

Номер точки	Координаты, м		Описание закрепления на местности	Средняя квадратическая погрешность определения координат характерных точек границы части земельного участка, м
	X	Y		
1	2	3	4	5
70	659948.7	2348588.75	данные отсутствуют	данные отсутствуют
70	659948.7	2348588.75	данные отсутствуют	данные отсутствуют
70	659948.7	2348588.75	данные отсутствуют	данные отсутствуют
71	659945.28	2348570.38	данные отсутствуют	данные отсутствуют
71	659945.28	2348570.38	данные отсутствуют	данные отсутствуют
71	659945.28	2348570.38	данные отсутствуют	данные отсутствуют
72	659941.14	2348569.15	данные отсутствуют	данные отсутствуют
72	659941.14	2348569.15	данные отсутствуют	данные отсутствуют
72	659941.14	2348569.15	данные отсутствуют	данные отсутствуют
73	659940.81	2348568.29	данные отсутствуют	данные отсутствуют
73	659940.81	2348568.29	данные отсутствуют	данные отсутствуют
73	659940.81	2348568.29	данные отсутствуют	данные отсутствуют
74	659944.83	2348567.6	данные отсутствуют	данные отсутствуют
74	659944.83	2348567.6	данные отсутствуют	данные отсутствуют
74	659944.83	2348567.6	данные отсутствуют	данные отсутствуют
75	659955.18	2348594.44	данные отсутствуют	данные отсутствуют
75	659955.18	2348594.44	данные отсутствуют	данные отсутствуют

Государственный регистратор		ФГИС ЕГРН
полное наименование должности	подпись	инициалы, фамилия

М.П.

Выписка из Единого государственного реестра недвижимости об объекте недвижимости
Сведения о частях земельного участка

Земельный участок			
<small>(вид объекта недвижимости)</small>			
Лист №	Раздела 4.2	Всего листов раздела 4.2 : _____	Всего разделов: _____
01.12.2020 № 99/2020/363392593			
Кадастровый номер:		75:32:000000:1164	

Номер точки	Координаты, м		Описание закрепления на местности	Средняя квадратическая погрешность определения координат характерных точек границы части земельного участка, м
	X	Y		
1	2	3	4	5
75	659955.18	2348594.44	данные отсутствуют	данные отсутствуют
76	659961.13	2348628.44	данные отсутствуют	данные отсутствуют
76	659961.13	2348628.44	данные отсутствуют	данные отсутствуют
76	659961.13	2348628.44	данные отсутствуют	данные отсутствуют
77	660121.31	2349268.18	данные отсутствуют	данные отсутствуют
78	660122.55	2349273.05	данные отсутствуют	данные отсутствуют
79	660122.12	2349272.72	данные отсутствуют	данные отсутствуют
80	660086.29	2349259.76	данные отсутствуют	данные отсутствуют
81	660082.92	2349254.3	данные отсутствуют	данные отсутствуют

Государственный регистратор		ФГИС ЕГРН
полное наименование должности	подпись	инициалы, фамилия

М.П.

Выписка из Единого государственного реестра недвижимости об объекте недвижимости
Сведения о частях земельного участка

Земельный участок				
<small>(виц объекта недвижимости)</small>				
Лист № _____ Раздела 4.2		Всего листов раздела 4.2 : _____		Всего разделов: _____
Всего листов выписки: _____				
01.12.2020 № 99/2020/363392593				
Кадастровый номер:			75:32:000000:1164	
Сведения о характерных точках границы части (частей) земельного участка				
Учетный номер части: 1				
Система координат: МСК 53 (Зона-2)				
Зона № _____				
Номер точки	Координаты, м		Описание закрепления на местности	Средняя квадратическая погрешность определения координат характерных точек границы части земельного участка, м
	X	Y		
1	2	3	4	5
1	660122.13	2349271.31	данные отсутствуют	данные отсутствуют
2	660127.67	2349294.14	данные отсутствуют	данные отсутствуют
3	660128.66	2349299.94	данные отсутствуют	данные отсутствуют
4	660126.1	2349300.43	данные отсутствуют	данные отсутствуют
5	660121.59	2349276.75	данные отсутствуют	данные отсутствуют
6	660098.44	2349287.73	данные отсутствуют	данные отсутствуют
7	660107.29	2349321.75	данные отсутствуют	данные отсутствуют
8	660116.59	2349367.71	данные отсутствуют	данные отсутствуют
9	660114.38	2349366.84	данные отсутствуют	данные отсутствуют
10	660105.35	2349322.2	данные отсутствуют	данные отсутствуют
11	660096.08	2349286.63	данные отсутствуют	данные отсутствуют
12	660121.2	2349274.72	данные отсутствуют	данные отсутствуют
13	660119.84	2349267.59	данные отсутствуют	данные отсутствуют
14	660121.09	2349267.35	данные отсутствуют	данные отсутствуют
15	660122.13	2349271.31	данные отсутствуют	данные отсутствуют
15	660122.13	2349271.31	данные отсутствуют	данные отсутствуют
Государственный регистратор			ФГИС ЕГРН	
полное наименование должности			подпись	
			инициалы, фамилия	

М.П.

Выписка из Единого государственного реестра недвижимости об объекте недвижимости
Сведения о частях земельного участка

Земельный участок			
<small>(вид объекта недвижимости)</small>			
Лист №	Раздела 4.2	Всего листов раздела 4.2 : _____	Всего разделов: _____
01.12.2020 № 99/2020/363392593			
Кадастровый номер:		75:32:000000:1164	

Номер точки	Координаты, м		Описание закрепления на местности	Средняя квадратическая погрешность определения координат характерных точек границы части земельного участка, м
	X	Y		
1	2	3	4	5
15	660122.13	2349271.31	данные отсутствуют	данные отсутствуют
15	660122.13	2349271.31	данные отсутствуют	данные отсутствуют
15	660122.13	2349271.31	данные отсутствуют	данные отсутствуют
16	660127.67	2349294.14	данные отсутствуют	данные отсутствуют
16	660127.67	2349294.14	данные отсутствуют	данные отсутствуют
16	660127.67	2349294.14	данные отсутствуют	данные отсутствуют
16	660127.67	2349294.14	данные отсутствуют	данные отсутствуют
17	660128.66	2349299.94	данные отсутствуют	данные отсутствуют
17	660128.66	2349299.94	данные отсутствуют	данные отсутствуют
17	660128.66	2349299.94	данные отсутствуют	данные отсутствуют
17	660128.66	2349299.94	данные отсутствуют	данные отсутствуют
18	660126.1	2349300.43	данные отсутствуют	данные отсутствуют
18	660126.1	2349300.43	данные отсутствуют	данные отсутствуют
18	660126.1	2349300.43	данные отсутствуют	0.1
18	660126.1	2349300.43	данные отсутствуют	данные отсутствуют
19	660121.59	2349276.75	данные отсутствуют	данные отсутствуют
19	660121.59	2349276.75	данные отсутствуют	данные отсутствуют

Государственный регистратор		ФГИС ЕГРН
полное наименование должности	подпись	инициалы, фамилия

М.П.

Выписка из Единого государственного реестра недвижимости об объекте недвижимости
Сведения о частях земельного участка

Земельный участок			
<small>(виц объекта недвижимости)</small>			
Лист №	Раздела 4.2	Всего листов раздела 4.2 : _____	Всего разделов: _____
01.12.2020 № 99/2020/363392593			
Кадастровый номер:		75:32:000000:1164	

Номер точки	Координаты, м		Описание закрепления на местности	Средняя квадратическая погрешность определения координат характерных точек границы части земельного участка, м
	X	Y		
1	2	3	4	5
19	660121.59	2349276.75	данные отсутствуют	0.1
19	660121.59	2349276.75	данные отсутствуют	данные отсутствуют
20	660098.44	2349287.73	данные отсутствуют	данные отсутствуют
20	660098.44	2349287.73	данные отсутствуют	данные отсутствуют
20	660098.44	2349287.73	данные отсутствуют	0.1
20	660098.44	2349287.73	данные отсутствуют	данные отсутствуют
21	660107.29	2349321.75	данные отсутствуют	данные отсутствуют
21	660107.29	2349321.75	данные отсутствуют	данные отсутствуют
21	660107.29	2349321.75	данные отсутствуют	0.1
21	660107.29	2349321.75	данные отсутствуют	данные отсутствуют
22	660116.59	2349367.71	данные отсутствуют	данные отсутствуют
22	660116.59	2349367.71	данные отсутствуют	данные отсутствуют
22	660116.59	2349367.71	данные отсутствуют	данные отсутствуют
22	660116.59	2349367.71	данные отсутствуют	данные отсутствуют
22	660116.59	2349367.71	данные отсутствуют	данные отсутствуют
23	660114.38	2349366.84	данные отсутствуют	данные отсутствуют
23	660114.38	2349366.84	данные отсутствуют	данные отсутствуют
23	660114.38	2349366.84	данные отсутствуют	данные отсутствуют

Государственный регистратор		ФГИС ЕГРН
полное наименование должности	подпись	инициалы, фамилия

М.П.

Выписка из Единого государственного реестра недвижимости об объекте недвижимости
Сведения о частях земельного участка

Земельный участок			
<small>(виц объекта недвижимости)</small>			
Лист №	Раздела 4.2	Всего листов раздела 4.2 : _____	Всего разделов: _____
01.12.2020 № 99/2020/363392593			
Кадастровый номер:		75:32:000000:1164	

Номер точки	Координаты, м		Описание закрепления на местности	Средняя квадратическая погрешность определения координат характерных точек границы части земельного участка, м
	X	Y		
1	2	3	4	5
23	660114.38	2349366.84	данные отсутствуют	данные отсутствуют
24	660105.35	2349322.2	данные отсутствуют	данные отсутствуют
24	660105.35	2349322.2	данные отсутствуют	данные отсутствуют
24	660105.35	2349322.2	данные отсутствуют	0.1
24	660105.35	2349322.2	данные отсутствуют	данные отсутствуют
25	660096.08	2349286.63	данные отсутствуют	данные отсутствуют
25	660096.08	2349286.63	данные отсутствуют	данные отсутствуют
25	660096.08	2349286.63	данные отсутствуют	0.1
25	660096.08	2349286.63	данные отсутствуют	данные отсутствуют
26	660121.2	2349274.72	данные отсутствуют	данные отсутствуют
26	660121.2	2349274.72	данные отсутствуют	данные отсутствуют
26	660121.2	2349274.72	данные отсутствуют	0.1
26	660121.2	2349274.72	данные отсутствуют	данные отсутствуют
27	660119.84	2349267.59	данные отсутствуют	данные отсутствуют
27	660119.84	2349267.59	данные отсутствуют	данные отсутствуют
27	660119.84	2349267.59	данные отсутствуют	0.1
27	660119.84	2349267.59	данные отсутствуют	данные отсутствуют

Государственный регистратор		ФГИС ЕГРН
полное наименование должности	подпись	инициалы, фамилия

М.П.

Выписка из Единого государственного реестра недвижимости об объекте недвижимости
Сведения о частях земельного участка

Земельный участок			
<small>(виц объекта недвижимости)</small>			
Лист №	Раздела 4.2	Всего листов раздела 4.2 : _____	Всего разделов: _____
Всего листов выписки: _____			
01.12.2020 № 99/2020/363392593			
Кадастровый номер:		75:32:000000:1164	

Номер точки	Координаты, м		Описание закрепления на местности	Средняя квадратическая погрешность определения координат характерных точек границы части земельного участка, м
	X	Y		
1	2	3	4	5
28	660121.09	2349267.35	данные отсутствуют	данные отсутствуют
28	660121.09	2349267.35	данные отсутствуют	данные отсутствуют
28	660121.09	2349267.35	данные отсутствуют	данные отсутствуют
28	660121.09	2349267.35	данные отсутствуют	данные отсутствуют
29	660127.28	2349367.45	данные отсутствуют	данные отсутствуют
30	660139.79	2349370.5	данные отсутствуют	данные отсутствуют
31	660135.17	2349371.43	данные отсутствуют	данные отсутствуют
32	660127.22	2349369.49	данные отсутствуют	данные отсутствуют
33	660121.93	2349370.49	данные отсутствуют	данные отсутствуют
34	660119.3	2349368.95	данные отсутствуют	данные отсутствуют
35	660127.28	2349367.45	данные отсутствуют	данные отсутствуют
35	660127.28	2349367.45	данные отсутствуют	данные отсутствуют
35	660127.28	2349367.45	данные отсутствуют	0.1
35	660127.28	2349367.45	данные отсутствуют	данные отсутствуют
36	660139.79	2349370.5	данные отсутствуют	данные отсутствуют
36	660139.79	2349370.5	данные отсутствуют	данные отсутствуют
36	660139.79	2349370.5	данные отсутствуют	данные отсутствуют

Государственный регистратор		ФГИС ЕГРН
полное наименование должности	подпись	инициалы, фамилия

М.П.

Выписка из Единого государственного реестра недвижимости об объекте недвижимости
Сведения о частях земельного участка

Земельный участок			
<small>(вид объекта недвижимости)</small>			
Лист №	Раздела 4.2	Всего листов раздела 4.2 : _____	Всего разделов: _____
01.12.2020 № 99/2020/363392593			
Кадастровый номер:		75:32:000000:1164	

Номер точки	Координаты, м		Описание закрепления на местности	Средняя квадратическая погрешность определения координат характерных точек границы части земельного участка, м
	X	Y		
1	2	3	4	5
36	660139.79	2349370.5	данные отсутствуют	данные отсутствуют
37	660135.17	2349371.43	данные отсутствуют	данные отсутствуют
37	660135.17	2349371.43	данные отсутствуют	данные отсутствуют
37	660135.17	2349371.43	данные отсутствуют	данные отсутствуют
37	660135.17	2349371.43	данные отсутствуют	данные отсутствуют
38	660127.22	2349369.49	данные отсутствуют	данные отсутствуют
38	660127.22	2349369.49	данные отсутствуют	данные отсутствуют
38	660127.22	2349369.49	данные отсутствуют	0.1
38	660127.22	2349369.49	данные отсутствуют	данные отсутствуют
39	660121.93	2349370.49	данные отсутствуют	данные отсутствуют
39	660121.93	2349370.49	данные отсутствуют	данные отсутствуют
39	660121.93	2349370.49	данные отсутствуют	данные отсутствуют
39	660121.93	2349370.49	данные отсутствуют	данные отсутствуют
40	660119.3	2349368.95	данные отсутствуют	данные отсутствуют
40	660119.3	2349368.95	данные отсутствуют	данные отсутствуют
40	660119.3	2349368.95	данные отсутствуют	данные отсутствуют
40	660119.3	2349368.95	данные отсутствуют	данные отсутствуют

Государственный регистратор		ФГИС ЕГРН
полное наименование должности	подпись	инициалы, фамилия

М.П.

Выписка из Единого государственного реестра недвижимости об объекте недвижимости
Сведения о частях земельного участка

Земельный участок			
<small>(виц объекта недвижимости)</small>			
Лист №	Раздела 4.2	Всего листов раздела 4.2 : _____	Всего разделов: _____
01.12.2020 № 99/2020/363392593			
Кадастровый номер:		75:32:000000:1164	

Номер точки	Координаты, м		Описание закрепления на местности	Средняя квадратическая погрешность определения координат характерных точек границы части земельного участка, м
	X	Y		
1	2	3	4	5
41	659974.74	2348612.59	данные отсутствуют	данные отсутствуют
42	659975.78	2348617.51	данные отсутствуют	данные отсутствуют
43	659961.96	2348633.62	данные отсутствуют	данные отсутствуют
44	659964.78	2348664.62	данные отсутствуют	данные отсутствуют
45	659981.9	2348745.25	данные отсутствуют	данные отсутствуют
46	659974.15	2348747.13	данные отсутствуют	данные отсутствуют
47	659973.61	2348743.15	данные отсутствуют	данные отсутствуют
48	659977.19	2348742.28	данные отсутствуют	данные отсутствуют
49	659960.82	2348665.23	данные отсутствуют	данные отсутствуют
50	659957.91	2348633.22	данные отсутствуют	данные отсутствуют
51	659951.31	2348595.51	данные отсутствуют	данные отсутствуют
52	659948.7	2348588.75	данные отсутствуют	данные отсутствуют
53	659945.28	2348570.38	данные отсутствуют	данные отсутствуют
54	659941.14	2348569.15	данные отсутствуют	данные отсутствуют
55	659940.81	2348568.29	данные отсутствуют	данные отсутствуют
56	659944.83	2348567.6	данные отсутствуют	данные отсутствуют
57	659955.18	2348594.44	данные отсутствуют	данные отсутствуют

Государственный регистратор		ФГИС ЕГРН
полное наименование должности	подпись	инициалы, фамилия

М.П.

Выписка из Единого государственного реестра недвижимости об объекте недвижимости
Сведения о частях земельного участка

Земельный участок			
<small>(виц объекта недвижимости)</small>			
Лист №	Раздела 4.2	Всего листов раздела 4.2 : _____	Всего разделов: _____
01.12.2020 № 99/2020/363392593			
Кадастровый номер:		75:32:000000:1164	

Номер точки	Координаты, м		Описание закрепления на местности	Средняя квадратическая погрешность определения координат характерных точек границы части земельного участка, м
	X	Y		
1	2	3	4	5
58	659961.13	2348628.44	данные отсутствуют	данные отсутствуют
59	659974.74	2348612.59	данные отсутствуют	данные отсутствуют
59	659974.74	2348612.59	данные отсутствуют	данные отсутствуют
59	659974.74	2348612.59	данные отсутствуют	данные отсутствуют
60	659975.78	2348617.51	данные отсутствуют	данные отсутствуют
60	659975.78	2348617.51	данные отсутствуют	данные отсутствуют
60	659975.78	2348617.51	данные отсутствуют	данные отсутствуют
61	659961.96	2348633.62	данные отсутствуют	данные отсутствуют
61	659961.96	2348633.62	данные отсутствуют	данные отсутствуют
61	659961.96	2348633.62	данные отсутствуют	данные отсутствуют
62	659964.78	2348664.62	данные отсутствуют	данные отсутствуют
62	659964.78	2348664.62	данные отсутствуют	данные отсутствуют
62	659964.78	2348664.62	данные отсутствуют	данные отсутствуют
63	659981.9	2348745.25	данные отсутствуют	данные отсутствуют
63	659981.9	2348745.25	данные отсутствуют	данные отсутствуют
63	659981.9	2348745.25	данные отсутствуют	данные отсутствуют
64	659974.15	2348747.13	данные отсутствуют	данные отсутствуют

Государственный регистратор		ФГИС ЕГРН
полное наименование должности	подпись	инициалы, фамилия

М.П.

Выписка из Единого государственного реестра недвижимости об объекте недвижимости
Сведения о частях земельного участка

Земельный участок			
<small>(виц объекта недвижимости)</small>			
Лист №	Раздела 4.2	Всего листов раздела 4.2 : _____	Всего разделов: _____
Всего листов выписки: _____			
01.12.2020 № 99/2020/363392593			
Кадастровый номер:		75:32:000000:1164	

Номер точки	Координаты, м		Описание закрепления на местности	Средняя квадратическая погрешность определения координат характерных точек границы части земельного участка, м
	X	Y		
1	2	3	4	5
64	659974.15	2348747.13	данные отсутствуют	данные отсутствуют
64	659974.15	2348747.13	данные отсутствуют	данные отсутствуют
65	659973.61	2348743.15	данные отсутствуют	данные отсутствуют
65	659973.61	2348743.15	данные отсутствуют	данные отсутствуют
65	659973.61	2348743.15	данные отсутствуют	данные отсутствуют
66	659977.19	2348742.28	данные отсутствуют	данные отсутствуют
66	659977.19	2348742.28	данные отсутствуют	данные отсутствуют
66	659977.19	2348742.28	данные отсутствуют	данные отсутствуют
67	659960.82	2348665.23	данные отсутствуют	данные отсутствуют
67	659960.82	2348665.23	данные отсутствуют	данные отсутствуют
67	659960.82	2348665.23	данные отсутствуют	данные отсутствуют
68	659957.91	2348633.22	данные отсутствуют	данные отсутствуют
68	659957.91	2348633.22	данные отсутствуют	данные отсутствуют
68	659957.91	2348633.22	данные отсутствуют	данные отсутствуют
69	659951.31	2348595.51	данные отсутствуют	данные отсутствуют
69	659951.31	2348595.51	данные отсутствуют	данные отсутствуют
69	659951.31	2348595.51	данные отсутствуют	данные отсутствуют

Государственный регистратор		ФГИС ЕГРН
полное наименование должности	подпись	инициалы, фамилия

М.П.

Выписка из Единого государственного реестра недвижимости об объекте недвижимости
Сведения о частях земельного участка

Земельный участок			
<small>(виц объекта недвижимости)</small>			
Лист №	Раздела 4.2	Всего листов раздела 4.2 : _____	Всего разделов: _____
01.12.2020 № 99/2020/363392593			
Кадастровый номер:		75:32:000000:1164	

Номер точки	Координаты, м		Описание закрепления на местности	Средняя квадратическая погрешность определения координат характерных точек границы части земельного участка, м
	X	Y		
1	2	3	4	5
70	659948.7	2348588.75	данные отсутствуют	данные отсутствуют
70	659948.7	2348588.75	данные отсутствуют	данные отсутствуют
70	659948.7	2348588.75	данные отсутствуют	данные отсутствуют
71	659945.28	2348570.38	данные отсутствуют	данные отсутствуют
71	659945.28	2348570.38	данные отсутствуют	данные отсутствуют
71	659945.28	2348570.38	данные отсутствуют	данные отсутствуют
72	659941.14	2348569.15	данные отсутствуют	данные отсутствуют
72	659941.14	2348569.15	данные отсутствуют	данные отсутствуют
72	659941.14	2348569.15	данные отсутствуют	данные отсутствуют
73	659940.81	2348568.29	данные отсутствуют	данные отсутствуют
73	659940.81	2348568.29	данные отсутствуют	данные отсутствуют
73	659940.81	2348568.29	данные отсутствуют	данные отсутствуют
74	659944.83	2348567.6	данные отсутствуют	данные отсутствуют
74	659944.83	2348567.6	данные отсутствуют	данные отсутствуют
74	659944.83	2348567.6	данные отсутствуют	данные отсутствуют
75	659955.18	2348594.44	данные отсутствуют	данные отсутствуют
75	659955.18	2348594.44	данные отсутствуют	данные отсутствуют

Государственный регистратор		ФГИС ЕГРН
полное наименование должности	подпись	инициалы, фамилия

М.П.

Выписка из Единого государственного реестра недвижимости об объекте недвижимости
Сведения о частях земельного участка

Земельный участок			
<small>(вид объекта недвижимости)</small>			
Лист №	Раздела 4.2	Всего листов раздела 4.2 : _____	Всего разделов: _____
01.12.2020 № 99/2020/363392593			
Кадастровый номер:		75:32:000000:1164	

Номер точки	Координаты, м		Описание закрепления на местности	Средняя квадратическая погрешность определения координат характерных точек границы части земельного участка, м
	X	Y		
1	2	3	4	5
75	659955.18	2348594.44	данные отсутствуют	данные отсутствуют
76	659961.13	2348628.44	данные отсутствуют	данные отсутствуют
76	659961.13	2348628.44	данные отсутствуют	данные отсутствуют
76	659961.13	2348628.44	данные отсутствуют	данные отсутствуют
77	660121.31	2349268.18	данные отсутствуют	данные отсутствуют
78	660122.55	2349273.05	данные отсутствуют	данные отсутствуют
79	660122.12	2349272.72	данные отсутствуют	данные отсутствуют
80	660086.29	2349259.76	данные отсутствуют	данные отсутствуют
81	660082.92	2349254.3	данные отсутствуют	данные отсутствуют

Государственный регистратор		ФГИС ЕГРН
полное наименование должности	подпись	инициалы, фамилия

М.П.

Выписка из Единого государственного реестра недвижимости об объекте недвижимости
Сведения о частях земельного участка

Земельный участок				
<small>(вид объекта недвижимости)</small>				
Лист № _____ Раздела 4.2		Всего листов раздела 4.2 : _____		Всего разделов: _____
Всего листов выписки: _____		Кадастровый номер: 75:32:000000:1164		
Сведения о характерных точках границы части (частей) земельного участка				
Учетный номер части: 1				
Система координат: МСК-75				
Зона № _____				
Номер точки	Координаты, м		Описание закрепления на местности	Средняя квадратическая погрешность определения координат характерных точек границы части земельного участка, м
	X	Y		
1	2	3	4	5
1	660122.13	2349271.31	данные отсутствуют	данные отсутствуют
2	660127.67	2349294.14	данные отсутствуют	данные отсутствуют
3	660128.66	2349299.94	данные отсутствуют	данные отсутствуют
4	660126.1	2349300.43	данные отсутствуют	данные отсутствуют
5	660121.59	2349276.75	данные отсутствуют	данные отсутствуют
6	660098.44	2349287.73	данные отсутствуют	данные отсутствуют
7	660107.29	2349321.75	данные отсутствуют	данные отсутствуют
8	660116.59	2349367.71	данные отсутствуют	данные отсутствуют
9	660114.38	2349366.84	данные отсутствуют	данные отсутствуют
10	660105.35	2349322.2	данные отсутствуют	данные отсутствуют
11	660096.08	2349286.63	данные отсутствуют	данные отсутствуют
12	660121.2	2349274.72	данные отсутствуют	данные отсутствуют
13	660119.84	2349267.59	данные отсутствуют	данные отсутствуют
14	660121.09	2349267.35	данные отсутствуют	данные отсутствуют
15	660122.13	2349271.31	данные отсутствуют	данные отсутствуют
15	660122.13	2349271.31	данные отсутствуют	данные отсутствуют
Государственный регистратор			ФГИС ЕГРН	
полное наименование должности			подпись	
			инициалы, фамилия	

М.П.

Выписка из Единого государственного реестра недвижимости об объекте недвижимости
Сведения о частях земельного участка

Земельный участок			
<small>(виц объекта недвижимости)</small>			
Лист №	Раздела 4.2	Всего листов раздела 4.2 : _____	Всего разделов: _____
01.12.2020 № 99/2020/363392593			
Кадастровый номер:		75:32:000000:1164	

Номер точки	Координаты, м		Описание закрепления на местности	Средняя квадратическая погрешность определения координат характерных точек границы части земельного участка, м
	X	Y		
1	2	3	4	5
15	660122.13	2349271.31	данные отсутствуют	данные отсутствуют
15	660122.13	2349271.31	данные отсутствуют	данные отсутствуют
15	660122.13	2349271.31	данные отсутствуют	данные отсутствуют
16	660127.67	2349294.14	данные отсутствуют	данные отсутствуют
16	660127.67	2349294.14	данные отсутствуют	данные отсутствуют
16	660127.67	2349294.14	данные отсутствуют	данные отсутствуют
16	660127.67	2349294.14	данные отсутствуют	данные отсутствуют
17	660128.66	2349299.94	данные отсутствуют	данные отсутствуют
17	660128.66	2349299.94	данные отсутствуют	данные отсутствуют
17	660128.66	2349299.94	данные отсутствуют	данные отсутствуют
17	660128.66	2349299.94	данные отсутствуют	данные отсутствуют
18	660126.1	2349300.43	данные отсутствуют	данные отсутствуют
18	660126.1	2349300.43	данные отсутствуют	данные отсутствуют
18	660126.1	2349300.43	данные отсутствуют	0.1
18	660126.1	2349300.43	данные отсутствуют	данные отсутствуют
19	660121.59	2349276.75	данные отсутствуют	данные отсутствуют
19	660121.59	2349276.75	данные отсутствуют	данные отсутствуют

Государственный регистратор		ФГИС ЕГРН
полное наименование должности	подпись	инициалы, фамилия

М.П.

Выписка из Единого государственного реестра недвижимости об объекте недвижимости
Сведения о частях земельного участка

Земельный участок			
<small>(виц объекта недвижимости)</small>			
Лист №	Раздела 4.2	Всего листов раздела 4.2 : _____	Всего разделов: _____
01.12.2020 № 99/2020/363392593			
Кадастровый номер:		75:32:000000:1164	

Номер точки	Координаты, м		Описание закрепления на местности	Средняя квадратическая погрешность определения координат характерных точек границы части земельного участка, м
	X	Y		
1	2	3	4	5
19	660121.59	2349276.75	данные отсутствуют	0.1
19	660121.59	2349276.75	данные отсутствуют	данные отсутствуют
20	660098.44	2349287.73	данные отсутствуют	данные отсутствуют
20	660098.44	2349287.73	данные отсутствуют	данные отсутствуют
20	660098.44	2349287.73	данные отсутствуют	0.1
20	660098.44	2349287.73	данные отсутствуют	данные отсутствуют
21	660107.29	2349321.75	данные отсутствуют	данные отсутствуют
21	660107.29	2349321.75	данные отсутствуют	данные отсутствуют
21	660107.29	2349321.75	данные отсутствуют	0.1
21	660107.29	2349321.75	данные отсутствуют	данные отсутствуют
22	660116.59	2349367.71	данные отсутствуют	данные отсутствуют
22	660116.59	2349367.71	данные отсутствуют	данные отсутствуют
22	660116.59	2349367.71	данные отсутствуют	данные отсутствуют
22	660116.59	2349367.71	данные отсутствуют	данные отсутствуют
22	660116.59	2349367.71	данные отсутствуют	данные отсутствуют
23	660114.38	2349366.84	данные отсутствуют	данные отсутствуют
23	660114.38	2349366.84	данные отсутствуют	данные отсутствуют
23	660114.38	2349366.84	данные отсутствуют	данные отсутствуют

Государственный регистратор		ФГИС ЕГРН
полное наименование должности	подпись	инициалы, фамилия

М.П.

Выписка из Единого государственного реестра недвижимости об объекте недвижимости
Сведения о частях земельного участка

Земельный участок			
<small>(виц объекта недвижимости)</small>			
Лист №	Раздела 4.2	Всего листов раздела 4.2 : _____	Всего разделов: _____
Всего листов выписки: _____			
01.12.2020 № 99/2020/363392593			
Кадастровый номер:		75:32:000000:1164	

Номер точки	Координаты, м		Описание закрепления на местности	Средняя квадратическая погрешность определения координат характерных точек границы части земельного участка, м
	X	Y		
1	2	3	4	5
23	660114.38	2349366.84	данные отсутствуют	данные отсутствуют
24	660105.35	2349322.2	данные отсутствуют	данные отсутствуют
24	660105.35	2349322.2	данные отсутствуют	данные отсутствуют
24	660105.35	2349322.2	данные отсутствуют	0.1
24	660105.35	2349322.2	данные отсутствуют	данные отсутствуют
25	660096.08	2349286.63	данные отсутствуют	данные отсутствуют
25	660096.08	2349286.63	данные отсутствуют	данные отсутствуют
25	660096.08	2349286.63	данные отсутствуют	0.1
25	660096.08	2349286.63	данные отсутствуют	данные отсутствуют
26	660121.2	2349274.72	данные отсутствуют	данные отсутствуют
26	660121.2	2349274.72	данные отсутствуют	данные отсутствуют
26	660121.2	2349274.72	данные отсутствуют	0.1
26	660121.2	2349274.72	данные отсутствуют	данные отсутствуют
27	660119.84	2349267.59	данные отсутствуют	данные отсутствуют
27	660119.84	2349267.59	данные отсутствуют	данные отсутствуют
27	660119.84	2349267.59	данные отсутствуют	0.1
27	660119.84	2349267.59	данные отсутствуют	данные отсутствуют

Государственный регистратор		ФГИС ЕГРН
полное наименование должности	подпись	инициалы, фамилия

М.П.

Выписка из Единого государственного реестра недвижимости об объекте недвижимости
Сведения о частях земельного участка

Земельный участок			
<small>(виц объекта недвижимости)</small>			
Лист №	Раздела 4.2	Всего листов раздела 4.2 : _____	Всего разделов: _____
Всего листов выписки: _____			
01.12.2020 № 99/2020/363392593			
Кадастровый номер:		75:32:000000:1164	

Номер точки	Координаты, м		Описание закрепления на местности	Средняя квадратическая погрешность определения координат характерных точек границы части земельного участка, м
	X	Y		
1	2	3	4	5
28	660121.09	2349267.35	данные отсутствуют	данные отсутствуют
28	660121.09	2349267.35	данные отсутствуют	данные отсутствуют
28	660121.09	2349267.35	данные отсутствуют	данные отсутствуют
28	660121.09	2349267.35	данные отсутствуют	данные отсутствуют
29	660127.28	2349367.45	данные отсутствуют	данные отсутствуют
30	660139.79	2349370.5	данные отсутствуют	данные отсутствуют
31	660135.17	2349371.43	данные отсутствуют	данные отсутствуют
32	660127.22	2349369.49	данные отсутствуют	данные отсутствуют
33	660121.93	2349370.49	данные отсутствуют	данные отсутствуют
34	660119.3	2349368.95	данные отсутствуют	данные отсутствуют
35	660127.28	2349367.45	данные отсутствуют	данные отсутствуют
35	660127.28	2349367.45	данные отсутствуют	данные отсутствуют
35	660127.28	2349367.45	данные отсутствуют	0.1
35	660127.28	2349367.45	данные отсутствуют	данные отсутствуют
36	660139.79	2349370.5	данные отсутствуют	данные отсутствуют
36	660139.79	2349370.5	данные отсутствуют	данные отсутствуют
36	660139.79	2349370.5	данные отсутствуют	данные отсутствуют

Государственный регистратор		ФГИС ЕГРН
полное наименование должности	подпись	инициалы, фамилия

М.П.

Выписка из Единого государственного реестра недвижимости об объекте недвижимости
Сведения о частях земельного участка

Земельный участок			
<small>(виц объекта недвижимости)</small>			
Лист №	Раздела 4.2	Всего листов раздела 4.2 : _____	Всего разделов: _____
01.12.2020 № 99/2020/363392593			
Кадастровый номер:		75:32:000000:1164	

Номер точки	Координаты, м		Описание закрепления на местности	Средняя квадратическая погрешность определения координат характерных точек границы части земельного участка, м
	X	Y		
1	2	3	4	5
36	660139.79	2349370.5	данные отсутствуют	данные отсутствуют
37	660135.17	2349371.43	данные отсутствуют	данные отсутствуют
37	660135.17	2349371.43	данные отсутствуют	данные отсутствуют
37	660135.17	2349371.43	данные отсутствуют	данные отсутствуют
37	660135.17	2349371.43	данные отсутствуют	данные отсутствуют
38	660127.22	2349369.49	данные отсутствуют	данные отсутствуют
38	660127.22	2349369.49	данные отсутствуют	данные отсутствуют
38	660127.22	2349369.49	данные отсутствуют	0.1
38	660127.22	2349369.49	данные отсутствуют	данные отсутствуют
39	660121.93	2349370.49	данные отсутствуют	данные отсутствуют
39	660121.93	2349370.49	данные отсутствуют	данные отсутствуют
39	660121.93	2349370.49	данные отсутствуют	данные отсутствуют
39	660121.93	2349370.49	данные отсутствуют	данные отсутствуют
40	660119.3	2349368.95	данные отсутствуют	данные отсутствуют
40	660119.3	2349368.95	данные отсутствуют	данные отсутствуют
40	660119.3	2349368.95	данные отсутствуют	данные отсутствуют
40	660119.3	2349368.95	данные отсутствуют	данные отсутствуют

Государственный регистратор		ФГИС ЕГРН
полное наименование должности	подпись	инициалы, фамилия

М.П.

Выписка из Единого государственного реестра недвижимости об объекте недвижимости
Сведения о частях земельного участка

Земельный участок			
<small>(виц объекта недвижимости)</small>			
Лист №	Раздела 4.2	Всего листов раздела 4.2 : _____	Всего разделов: _____
Всего листов выписки: _____			
01.12.2020 № 99/2020/363392593			
Кадастровый номер:		75:32:000000:1164	

Номер точки	Координаты, м		Описание закрепления на местности	Средняя квадратическая погрешность определения координат характерных точек границы части земельного участка, м
	X	Y		
1	2	3	4	5
41	659974.74	2348612.59	данные отсутствуют	данные отсутствуют
42	659975.78	2348617.51	данные отсутствуют	данные отсутствуют
43	659961.96	2348633.62	данные отсутствуют	данные отсутствуют
44	659964.78	2348664.62	данные отсутствуют	данные отсутствуют
45	659981.9	2348745.25	данные отсутствуют	данные отсутствуют
46	659974.15	2348747.13	данные отсутствуют	данные отсутствуют
47	659973.61	2348743.15	данные отсутствуют	данные отсутствуют
48	659977.19	2348742.28	данные отсутствуют	данные отсутствуют
49	659960.82	2348665.23	данные отсутствуют	данные отсутствуют
50	659957.91	2348633.22	данные отсутствуют	данные отсутствуют
51	659951.31	2348595.51	данные отсутствуют	данные отсутствуют
52	659948.7	2348588.75	данные отсутствуют	данные отсутствуют
53	659945.28	2348570.38	данные отсутствуют	данные отсутствуют
54	659941.14	2348569.15	данные отсутствуют	данные отсутствуют
55	659940.81	2348568.29	данные отсутствуют	данные отсутствуют
56	659944.83	2348567.6	данные отсутствуют	данные отсутствуют
57	659955.18	2348594.44	данные отсутствуют	данные отсутствуют

Государственный регистратор		ФГИС ЕГРН
полное наименование должности	подпись	инициалы, фамилия

М.П.

Выписка из Единого государственного реестра недвижимости об объекте недвижимости
Сведения о частях земельного участка

Земельный участок			
<small>(виц объекта недвижимости)</small>			
Лист №	Раздела 4.2	Всего листов раздела 4.2 : _____	Всего разделов: _____
01.12.2020 № 99/2020/363392593			
Кадастровый номер:		75:32:000000:1164	

Номер точки	Координаты, м		Описание закрепления на местности	Средняя квадратическая погрешность определения координат характерных точек границы части земельного участка, м
	X	Y		
1	2	3	4	5
58	659961.13	2348628.44	данные отсутствуют	данные отсутствуют
59	659974.74	2348612.59	данные отсутствуют	данные отсутствуют
59	659974.74	2348612.59	данные отсутствуют	данные отсутствуют
59	659974.74	2348612.59	данные отсутствуют	данные отсутствуют
60	659975.78	2348617.51	данные отсутствуют	данные отсутствуют
60	659975.78	2348617.51	данные отсутствуют	данные отсутствуют
60	659975.78	2348617.51	данные отсутствуют	данные отсутствуют
61	659961.96	2348633.62	данные отсутствуют	данные отсутствуют
61	659961.96	2348633.62	данные отсутствуют	данные отсутствуют
61	659961.96	2348633.62	данные отсутствуют	данные отсутствуют
62	659964.78	2348664.62	данные отсутствуют	данные отсутствуют
62	659964.78	2348664.62	данные отсутствуют	данные отсутствуют
62	659964.78	2348664.62	данные отсутствуют	данные отсутствуют
63	659981.9	2348745.25	данные отсутствуют	данные отсутствуют
63	659981.9	2348745.25	данные отсутствуют	данные отсутствуют
63	659981.9	2348745.25	данные отсутствуют	данные отсутствуют
64	659974.15	2348747.13	данные отсутствуют	данные отсутствуют

Государственный регистратор		ФГИС ЕГРН
полное наименование должности	подпись	инициалы, фамилия

М.П.

Выписка из Единого государственного реестра недвижимости об объекте недвижимости
Сведения о частях земельного участка

Земельный участок			
<small>(виц объекта недвижимости)</small>			
Лист №	Раздела 4.2	Всего листов раздела 4.2 : _____	Всего разделов: _____
Всего листов выписки: _____			
01.12.2020 № 99/2020/363392593			
Кадастровый номер:		75:32:000000:1164	

Номер точки	Координаты, м		Описание закрепления на местности	Средняя квадратическая погрешность определения координат характерных точек границы части земельного участка, м
	X	Y		
1	2	3	4	5
64	659974.15	2348747.13	данные отсутствуют	данные отсутствуют
64	659974.15	2348747.13	данные отсутствуют	данные отсутствуют
65	659973.61	2348743.15	данные отсутствуют	данные отсутствуют
65	659973.61	2348743.15	данные отсутствуют	данные отсутствуют
65	659973.61	2348743.15	данные отсутствуют	данные отсутствуют
66	659977.19	2348742.28	данные отсутствуют	данные отсутствуют
66	659977.19	2348742.28	данные отсутствуют	данные отсутствуют
66	659977.19	2348742.28	данные отсутствуют	данные отсутствуют
67	659960.82	2348665.23	данные отсутствуют	данные отсутствуют
67	659960.82	2348665.23	данные отсутствуют	данные отсутствуют
67	659960.82	2348665.23	данные отсутствуют	данные отсутствуют
68	659957.91	2348633.22	данные отсутствуют	данные отсутствуют
68	659957.91	2348633.22	данные отсутствуют	данные отсутствуют
68	659957.91	2348633.22	данные отсутствуют	данные отсутствуют
69	659951.31	2348595.51	данные отсутствуют	данные отсутствуют
69	659951.31	2348595.51	данные отсутствуют	данные отсутствуют
69	659951.31	2348595.51	данные отсутствуют	данные отсутствуют

Государственный регистратор		ФГИС ЕГРН
полное наименование должности	подпись	инициалы, фамилия

М.П.

Выписка из Единого государственного реестра недвижимости об объекте недвижимости
Сведения о частях земельного участка

Земельный участок			
<small>(виц объекта недвижимости)</small>			
Лист №	Раздела 4.2	Всего листов раздела 4.2 : _____	Всего разделов: _____
Всего листов выписки: _____			
01.12.2020 № 99/2020/363392593			
Кадастровый номер:		75:32:000000:1164	

Номер точки	Координаты, м		Описание закрепления на местности	Средняя квадратическая погрешность определения координат характерных точек границы части земельного участка, м
	X	Y		
1	2	3	4	5
70	659948.7	2348588.75	данные отсутствуют	данные отсутствуют
70	659948.7	2348588.75	данные отсутствуют	данные отсутствуют
70	659948.7	2348588.75	данные отсутствуют	данные отсутствуют
71	659945.28	2348570.38	данные отсутствуют	данные отсутствуют
71	659945.28	2348570.38	данные отсутствуют	данные отсутствуют
71	659945.28	2348570.38	данные отсутствуют	данные отсутствуют
72	659941.14	2348569.15	данные отсутствуют	данные отсутствуют
72	659941.14	2348569.15	данные отсутствуют	данные отсутствуют
72	659941.14	2348569.15	данные отсутствуют	данные отсутствуют
73	659940.81	2348568.29	данные отсутствуют	данные отсутствуют
73	659940.81	2348568.29	данные отсутствуют	данные отсутствуют
73	659940.81	2348568.29	данные отсутствуют	данные отсутствуют
74	659944.83	2348567.6	данные отсутствуют	данные отсутствуют
74	659944.83	2348567.6	данные отсутствуют	данные отсутствуют
74	659944.83	2348567.6	данные отсутствуют	данные отсутствуют
75	659955.18	2348594.44	данные отсутствуют	данные отсутствуют
75	659955.18	2348594.44	данные отсутствуют	данные отсутствуют

Государственный регистратор		ФГИС ЕГРН
полное наименование должности	подпись	инициалы, фамилия

М.П.

Выписка из Единого государственного реестра недвижимости об объекте недвижимости
Сведения о частях земельного участка

Земельный участок			
<small>(вид объекта недвижимости)</small>			
Лист №	Раздела 4.2	Всего листов раздела 4.2 : _____	Всего разделов: _____
01.12.2020 № 99/2020/363392593			
Кадастровый номер:		75:32:000000:1164	

Номер точки	Координаты, м		Описание закрепления на местности	Средняя квадратическая погрешность определения координат характерных точек границы части земельного участка, м
	X	Y		
1	2	3	4	5
75	659955.18	2348594.44	данные отсутствуют	данные отсутствуют
76	659961.13	2348628.44	данные отсутствуют	данные отсутствуют
76	659961.13	2348628.44	данные отсутствуют	данные отсутствуют
76	659961.13	2348628.44	данные отсутствуют	данные отсутствуют
77	660121.31	2349268.18	данные отсутствуют	данные отсутствуют
78	660122.55	2349273.05	данные отсутствуют	данные отсутствуют
79	660122.12	2349272.72	данные отсутствуют	данные отсутствуют
80	660086.29	2349259.76	данные отсутствуют	данные отсутствуют
81	660082.92	2349254.3	данные отсутствуют	данные отсутствуют

Государственный регистратор		ФГИС ЕГРН
полное наименование должности	подпись	инициалы, фамилия

М.П.

Выписка из Единого государственного реестра недвижимости об объекте недвижимости
Сведения о частях земельного участка

Земельный участок				
<small>(виц объекта недвижимости)</small>				
Лист № _____ Раздела 4.2		Всего листов раздела 4.2 : _____		Всего разделов: _____
Всего листов выписки: _____		Кадастровый номер: 75:32:000000:1164		
Сведения о характерных точках границы части (частей) земельного участка				
Учетный номер части: 1				
Система координат: МСК 53 (Зона-2)				
Зона № _____				
Номер точки	Координаты, м		Описание закрепления на местности	Средняя квадратическая погрешность определения координат характерных точек границы части земельного участка, м
	X	Y		
1	2	3	4	5
1	660122.13	2349271.31	данные отсутствуют	данные отсутствуют
2	660127.67	2349294.14	данные отсутствуют	данные отсутствуют
3	660128.66	2349299.94	данные отсутствуют	данные отсутствуют
4	660126.1	2349300.43	данные отсутствуют	данные отсутствуют
5	660121.59	2349276.75	данные отсутствуют	данные отсутствуют
6	660098.44	2349287.73	данные отсутствуют	данные отсутствуют
7	660107.29	2349321.75	данные отсутствуют	данные отсутствуют
8	660116.59	2349367.71	данные отсутствуют	данные отсутствуют
9	660114.38	2349366.84	данные отсутствуют	данные отсутствуют
10	660105.35	2349322.2	данные отсутствуют	данные отсутствуют
11	660096.08	2349286.63	данные отсутствуют	данные отсутствуют
12	660121.2	2349274.72	данные отсутствуют	данные отсутствуют
13	660119.84	2349267.59	данные отсутствуют	данные отсутствуют
14	660121.09	2349267.35	данные отсутствуют	данные отсутствуют
15	660122.13	2349271.31	данные отсутствуют	данные отсутствуют
15	660122.13	2349271.31	данные отсутствуют	данные отсутствуют
Государственный регистратор			ФГИС ЕГРН	
полное наименование должности			подпись	
			инициалы, фамилия	

М.П.

Выписка из Единого государственного реестра недвижимости об объекте недвижимости
Сведения о частях земельного участка

Земельный участок			
<small>(вид объекта недвижимости)</small>			
Лист №	Раздела 4.2	Всего листов раздела 4.2 : _____	Всего разделов: _____
01.12.2020 № 99/2020/363392593			
Кадастровый номер:		75:32:000000:1164	

Номер точки	Координаты, м		Описание закрепления на местности	Средняя квадратическая погрешность определения координат характерных точек границы части земельного участка, м
	X	Y		
1	2	3	4	5
15	660122.13	2349271.31	данные отсутствуют	данные отсутствуют
15	660122.13	2349271.31	данные отсутствуют	данные отсутствуют
15	660122.13	2349271.31	данные отсутствуют	данные отсутствуют
16	660127.67	2349294.14	данные отсутствуют	данные отсутствуют
16	660127.67	2349294.14	данные отсутствуют	данные отсутствуют
16	660127.67	2349294.14	данные отсутствуют	данные отсутствуют
16	660127.67	2349294.14	данные отсутствуют	данные отсутствуют
17	660128.66	2349299.94	данные отсутствуют	данные отсутствуют
17	660128.66	2349299.94	данные отсутствуют	данные отсутствуют
17	660128.66	2349299.94	данные отсутствуют	данные отсутствуют
17	660128.66	2349299.94	данные отсутствуют	данные отсутствуют
18	660126.1	2349300.43	данные отсутствуют	данные отсутствуют
18	660126.1	2349300.43	данные отсутствуют	данные отсутствуют
18	660126.1	2349300.43	данные отсутствуют	0.1
18	660126.1	2349300.43	данные отсутствуют	данные отсутствуют
19	660121.59	2349276.75	данные отсутствуют	данные отсутствуют
19	660121.59	2349276.75	данные отсутствуют	данные отсутствуют

Государственный регистратор		ФГИС ЕГРН
полное наименование должности	подпись	инициалы, фамилия

М.П.

Выписка из Единого государственного реестра недвижимости об объекте недвижимости
Сведения о частях земельного участка

Земельный участок			
<small>(виц объекта недвижимости)</small>			
Лист №	Раздела 4.2	Всего листов раздела 4.2 : _____	Всего разделов: _____
01.12.2020 № 99/2020/363392593			
Кадастровый номер:		75:32:000000:1164	

Номер точки	Координаты, м		Описание закрепления на местности	Средняя квадратическая погрешность определения координат характерных точек границы части земельного участка, м
	X	Y		
1	2	3	4	5
19	660121.59	2349276.75	данные отсутствуют	0.1
19	660121.59	2349276.75	данные отсутствуют	данные отсутствуют
20	660098.44	2349287.73	данные отсутствуют	данные отсутствуют
20	660098.44	2349287.73	данные отсутствуют	данные отсутствуют
20	660098.44	2349287.73	данные отсутствуют	0.1
20	660098.44	2349287.73	данные отсутствуют	данные отсутствуют
21	660107.29	2349321.75	данные отсутствуют	данные отсутствуют
21	660107.29	2349321.75	данные отсутствуют	данные отсутствуют
21	660107.29	2349321.75	данные отсутствуют	0.1
21	660107.29	2349321.75	данные отсутствуют	данные отсутствуют
22	660116.59	2349367.71	данные отсутствуют	данные отсутствуют
22	660116.59	2349367.71	данные отсутствуют	данные отсутствуют
22	660116.59	2349367.71	данные отсутствуют	данные отсутствуют
22	660116.59	2349367.71	данные отсутствуют	данные отсутствуют
22	660116.59	2349367.71	данные отсутствуют	данные отсутствуют
23	660114.38	2349366.84	данные отсутствуют	данные отсутствуют
23	660114.38	2349366.84	данные отсутствуют	данные отсутствуют
23	660114.38	2349366.84	данные отсутствуют	данные отсутствуют

Государственный регистратор		ФГИС ЕГРН
полное наименование должности	подпись	инициалы, фамилия

М.П.

Выписка из Единого государственного реестра недвижимости об объекте недвижимости
Сведения о частях земельного участка

Земельный участок			
<small>(вид объекта недвижимости)</small>			
Лист №	Раздела 4.2	Всего листов раздела 4.2 : _____	Всего разделов: _____
01.12.2020 № 99/2020/363392593			
Кадастровый номер:		75:32:000000:1164	

Номер точки	Координаты, м		Описание закрепления на местности	Средняя квадратическая погрешность определения координат характерных точек границы части земельного участка, м
	X	Y		
1	2	3	4	5
23	660114.38	2349366.84	данные отсутствуют	данные отсутствуют
24	660105.35	2349322.2	данные отсутствуют	данные отсутствуют
24	660105.35	2349322.2	данные отсутствуют	данные отсутствуют
24	660105.35	2349322.2	данные отсутствуют	0.1
24	660105.35	2349322.2	данные отсутствуют	данные отсутствуют
25	660096.08	2349286.63	данные отсутствуют	данные отсутствуют
25	660096.08	2349286.63	данные отсутствуют	данные отсутствуют
25	660096.08	2349286.63	данные отсутствуют	0.1
25	660096.08	2349286.63	данные отсутствуют	данные отсутствуют
26	660121.2	2349274.72	данные отсутствуют	данные отсутствуют
26	660121.2	2349274.72	данные отсутствуют	данные отсутствуют
26	660121.2	2349274.72	данные отсутствуют	0.1
26	660121.2	2349274.72	данные отсутствуют	данные отсутствуют
27	660119.84	2349267.59	данные отсутствуют	данные отсутствуют
27	660119.84	2349267.59	данные отсутствуют	данные отсутствуют
27	660119.84	2349267.59	данные отсутствуют	0.1
27	660119.84	2349267.59	данные отсутствуют	данные отсутствуют

Государственный регистратор		ФГИС ЕГРН
полное наименование должности	подпись	инициалы, фамилия

М.П.

Выписка из Единого государственного реестра недвижимости об объекте недвижимости
Сведения о частях земельного участка

Земельный участок			
<small>(виц объекта недвижимости)</small>			
Лист №	Раздела 4.2	Всего листов раздела 4.2 : _____	Всего разделов: _____
Всего листов выписки: _____			
01.12.2020 № 99/2020/363392593			
Кадастровый номер:		75:32:000000:1164	

Номер точки	Координаты, м		Описание закрепления на местности	Средняя квадратическая погрешность определения координат характерных точек границы части земельного участка, м
	X	Y		
1	2	3	4	5
28	660121.09	2349267.35	данные отсутствуют	данные отсутствуют
28	660121.09	2349267.35	данные отсутствуют	данные отсутствуют
28	660121.09	2349267.35	данные отсутствуют	данные отсутствуют
28	660121.09	2349267.35	данные отсутствуют	данные отсутствуют
29	660127.28	2349367.45	данные отсутствуют	данные отсутствуют
30	660139.79	2349370.5	данные отсутствуют	данные отсутствуют
31	660135.17	2349371.43	данные отсутствуют	данные отсутствуют
32	660127.22	2349369.49	данные отсутствуют	данные отсутствуют
33	660121.93	2349370.49	данные отсутствуют	данные отсутствуют
34	660119.3	2349368.95	данные отсутствуют	данные отсутствуют
35	660127.28	2349367.45	данные отсутствуют	данные отсутствуют
35	660127.28	2349367.45	данные отсутствуют	данные отсутствуют
35	660127.28	2349367.45	данные отсутствуют	0.1
35	660127.28	2349367.45	данные отсутствуют	данные отсутствуют
36	660139.79	2349370.5	данные отсутствуют	данные отсутствуют
36	660139.79	2349370.5	данные отсутствуют	данные отсутствуют
36	660139.79	2349370.5	данные отсутствуют	данные отсутствуют

Государственный регистратор		ФГИС ЕГРН
полное наименование должности	подпись	инициалы, фамилия

М.П.

Выписка из Единого государственного реестра недвижимости об объекте недвижимости
Сведения о частях земельного участка

Земельный участок			
<small>(виц объекта недвижимости)</small>			
Лист №	Раздела 4.2	Всего листов раздела 4.2 : _____	Всего разделов: _____
01.12.2020 № 99/2020/363392593			
Кадастровый номер:		75:32:000000:1164	

Номер точки	Координаты, м		Описание закрепления на местности	Средняя квадратическая погрешность определения координат характерных точек границы части земельного участка, м
	X	Y		
1	2	3	4	5
36	660139.79	2349370.5	данные отсутствуют	данные отсутствуют
37	660135.17	2349371.43	данные отсутствуют	данные отсутствуют
37	660135.17	2349371.43	данные отсутствуют	данные отсутствуют
37	660135.17	2349371.43	данные отсутствуют	данные отсутствуют
37	660135.17	2349371.43	данные отсутствуют	данные отсутствуют
38	660127.22	2349369.49	данные отсутствуют	данные отсутствуют
38	660127.22	2349369.49	данные отсутствуют	данные отсутствуют
38	660127.22	2349369.49	данные отсутствуют	0.1
38	660127.22	2349369.49	данные отсутствуют	данные отсутствуют
39	660121.93	2349370.49	данные отсутствуют	данные отсутствуют
39	660121.93	2349370.49	данные отсутствуют	данные отсутствуют
39	660121.93	2349370.49	данные отсутствуют	данные отсутствуют
39	660121.93	2349370.49	данные отсутствуют	данные отсутствуют
40	660119.3	2349368.95	данные отсутствуют	данные отсутствуют
40	660119.3	2349368.95	данные отсутствуют	данные отсутствуют
40	660119.3	2349368.95	данные отсутствуют	данные отсутствуют
40	660119.3	2349368.95	данные отсутствуют	данные отсутствуют

Государственный регистратор		ФГИС ЕГРН
полное наименование должности	подпись	инициалы, фамилия

М.П.

Выписка из Единого государственного реестра недвижимости об объекте недвижимости
Сведения о частях земельного участка

Земельный участок			
<small>(виц объекта недвижимости)</small>			
Лист №	Раздела 4.2	Всего листов раздела 4.2 : _____	Всего разделов: _____
Всего листов выписки: _____			
01.12.2020 № 99/2020/363392593			
Кадастровый номер:		75:32:000000:1164	

Номер точки	Координаты, м		Описание закрепления на местности	Средняя квадратическая погрешность определения координат характерных точек границы части земельного участка, м
	X	Y		
1	2	3	4	5
41	659974.74	2348612.59	данные отсутствуют	данные отсутствуют
42	659975.78	2348617.51	данные отсутствуют	данные отсутствуют
43	659961.96	2348633.62	данные отсутствуют	данные отсутствуют
44	659964.78	2348664.62	данные отсутствуют	данные отсутствуют
45	659981.9	2348745.25	данные отсутствуют	данные отсутствуют
46	659974.15	2348747.13	данные отсутствуют	данные отсутствуют
47	659973.61	2348743.15	данные отсутствуют	данные отсутствуют
48	659977.19	2348742.28	данные отсутствуют	данные отсутствуют
49	659960.82	2348665.23	данные отсутствуют	данные отсутствуют
50	659957.91	2348633.22	данные отсутствуют	данные отсутствуют
51	659951.31	2348595.51	данные отсутствуют	данные отсутствуют
52	659948.7	2348588.75	данные отсутствуют	данные отсутствуют
53	659945.28	2348570.38	данные отсутствуют	данные отсутствуют
54	659941.14	2348569.15	данные отсутствуют	данные отсутствуют
55	659940.81	2348568.29	данные отсутствуют	данные отсутствуют
56	659944.83	2348567.6	данные отсутствуют	данные отсутствуют
57	659955.18	2348594.44	данные отсутствуют	данные отсутствуют

Государственный регистратор		ФГИС ЕГРН
полное наименование должности	подпись	инициалы, фамилия

М.П.

Выписка из Единого государственного реестра недвижимости об объекте недвижимости
Сведения о частях земельного участка

Земельный участок			
<small>(виц объекта недвижимости)</small>			
Лист №	Раздела 4.2	Всего листов раздела 4.2 : _____	Всего разделов: _____
01.12.2020 № 99/2020/363392593			
Кадастровый номер:		75:32:000000:1164	

Номер точки	Координаты, м		Описание закрепления на местности	Средняя квадратическая погрешность определения координат характерных точек границы части земельного участка, м
	X	Y		
1	2	3	4	5
58	659961.13	2348628.44	данные отсутствуют	данные отсутствуют
59	659974.74	2348612.59	данные отсутствуют	данные отсутствуют
59	659974.74	2348612.59	данные отсутствуют	данные отсутствуют
59	659974.74	2348612.59	данные отсутствуют	данные отсутствуют
60	659975.78	2348617.51	данные отсутствуют	данные отсутствуют
60	659975.78	2348617.51	данные отсутствуют	данные отсутствуют
60	659975.78	2348617.51	данные отсутствуют	данные отсутствуют
61	659961.96	2348633.62	данные отсутствуют	данные отсутствуют
61	659961.96	2348633.62	данные отсутствуют	данные отсутствуют
61	659961.96	2348633.62	данные отсутствуют	данные отсутствуют
62	659964.78	2348664.62	данные отсутствуют	данные отсутствуют
62	659964.78	2348664.62	данные отсутствуют	данные отсутствуют
62	659964.78	2348664.62	данные отсутствуют	данные отсутствуют
63	659981.9	2348745.25	данные отсутствуют	данные отсутствуют
63	659981.9	2348745.25	данные отсутствуют	данные отсутствуют
63	659981.9	2348745.25	данные отсутствуют	данные отсутствуют
64	659974.15	2348747.13	данные отсутствуют	данные отсутствуют

Государственный регистратор		ФГИС ЕГРН
полное наименование должности	подпись	инициалы, фамилия

М.П.

Выписка из Единого государственного реестра недвижимости об объекте недвижимости
Сведения о частях земельного участка

Земельный участок			
<small>(виц объекта недвижимости)</small>			
Лист №	Раздела 4.2	Всего листов раздела 4.2 : _____	Всего разделов: _____
Всего листов выписки: _____			
01.12.2020 № 99/2020/363392593			
Кадастровый номер:		75:32:000000:1164	

Номер точки	Координаты, м		Описание закрепления на местности	Средняя квадратическая погрешность определения координат характерных точек границы части земельного участка, м
	X	Y		
1	2	3	4	5
64	659974.15	2348747.13	данные отсутствуют	данные отсутствуют
64	659974.15	2348747.13	данные отсутствуют	данные отсутствуют
65	659973.61	2348743.15	данные отсутствуют	данные отсутствуют
65	659973.61	2348743.15	данные отсутствуют	данные отсутствуют
65	659973.61	2348743.15	данные отсутствуют	данные отсутствуют
66	659977.19	2348742.28	данные отсутствуют	данные отсутствуют
66	659977.19	2348742.28	данные отсутствуют	данные отсутствуют
66	659977.19	2348742.28	данные отсутствуют	данные отсутствуют
67	659960.82	2348665.23	данные отсутствуют	данные отсутствуют
67	659960.82	2348665.23	данные отсутствуют	данные отсутствуют
67	659960.82	2348665.23	данные отсутствуют	данные отсутствуют
68	659957.91	2348633.22	данные отсутствуют	данные отсутствуют
68	659957.91	2348633.22	данные отсутствуют	данные отсутствуют
68	659957.91	2348633.22	данные отсутствуют	данные отсутствуют
69	659951.31	2348595.51	данные отсутствуют	данные отсутствуют
69	659951.31	2348595.51	данные отсутствуют	данные отсутствуют
69	659951.31	2348595.51	данные отсутствуют	данные отсутствуют

Государственный регистратор		ФГИС ЕГРН
полное наименование должности	подпись	инициалы, фамилия

М.П.

Выписка из Единого государственного реестра недвижимости об объекте недвижимости
Сведения о частях земельного участка

Земельный участок			
<small>(виц объекта недвижимости)</small>			
Лист №	Раздела 4.2	Всего листов раздела 4.2 : _____	Всего разделов: _____
Всего листов выписки: _____			
01.12.2020 № 99/2020/363392593			
Кадастровый номер:		75:32:000000:1164	

Номер точки	Координаты, м		Описание закрепления на местности	Средняя квадратическая погрешность определения координат характерных точек границы части земельного участка, м
	X	Y		
1	2	3	4	5
70	659948.7	2348588.75	данные отсутствуют	данные отсутствуют
70	659948.7	2348588.75	данные отсутствуют	данные отсутствуют
70	659948.7	2348588.75	данные отсутствуют	данные отсутствуют
71	659945.28	2348570.38	данные отсутствуют	данные отсутствуют
71	659945.28	2348570.38	данные отсутствуют	данные отсутствуют
71	659945.28	2348570.38	данные отсутствуют	данные отсутствуют
72	659941.14	2348569.15	данные отсутствуют	данные отсутствуют
72	659941.14	2348569.15	данные отсутствуют	данные отсутствуют
72	659941.14	2348569.15	данные отсутствуют	данные отсутствуют
73	659940.81	2348568.29	данные отсутствуют	данные отсутствуют
73	659940.81	2348568.29	данные отсутствуют	данные отсутствуют
73	659940.81	2348568.29	данные отсутствуют	данные отсутствуют
74	659944.83	2348567.6	данные отсутствуют	данные отсутствуют
74	659944.83	2348567.6	данные отсутствуют	данные отсутствуют
74	659944.83	2348567.6	данные отсутствуют	данные отсутствуют
75	659955.18	2348594.44	данные отсутствуют	данные отсутствуют
75	659955.18	2348594.44	данные отсутствуют	данные отсутствуют

Государственный регистратор		ФГИС ЕГРН
полное наименование должности	подпись	инициалы, фамилия

М.П.

Выписка из Единого государственного реестра недвижимости об объекте недвижимости
Сведения о частях земельного участка

Земельный участок			
<small>(вид объекта недвижимости)</small>			
Лист №	Раздела 4.2	Всего листов раздела 4.2 : _____	Всего разделов: _____
01.12.2020 № 99/2020/363392593			
Кадастровый номер:		75:32:000000:1164	

Номер точки	Координаты, м		Описание закрепления на местности	Средняя квадратическая погрешность определения координат характерных точек границы части земельного участка, м
	X	Y		
1	2	3	4	5
75	659955.18	2348594.44	данные отсутствуют	данные отсутствуют
76	659961.13	2348628.44	данные отсутствуют	данные отсутствуют
76	659961.13	2348628.44	данные отсутствуют	данные отсутствуют
76	659961.13	2348628.44	данные отсутствуют	данные отсутствуют
77	660121.31	2349268.18	данные отсутствуют	данные отсутствуют
78	660122.55	2349273.05	данные отсутствуют	данные отсутствуют
79	660122.12	2349272.72	данные отсутствуют	данные отсутствуют
80	660086.29	2349259.76	данные отсутствуют	данные отсутствуют
81	660082.92	2349254.3	данные отсутствуют	данные отсутствуют

Государственный регистратор		ФГИС ЕГРН
полное наименование должности	подпись	инициалы, фамилия

М.П.

Выписка из Единого государственного реестра недвижимости об объекте недвижимости
Сведения о частях земельного участка

Земельный участок				
<small>(виц объекта недвижимости)</small>				
Лист № _____ Раздела 4.2		Всего листов раздела 4.2 : _____		Всего разделов: _____
Всего листов выписки: _____		Кадастровый номер: 75:32:000000:1164		
Сведения о характерных точках границы части (частей) земельного участка				
Учетный номер части: 2				
Система координат: Вичуга				
Зона № _____				
Номер точки	Координаты, м		Описание закрепления на местности	Средняя квадратическая погрешность определения координат характерных точек границы части земельного участка, м
	X	Y		
1	2	3	4	5
1	660122.13	2349271.31	данные отсутствуют	данные отсутствуют
2	660127.67	2349294.14	данные отсутствуют	данные отсутствуют
3	660128.66	2349299.94	данные отсутствуют	данные отсутствуют
4	660126.1	2349300.43	данные отсутствуют	данные отсутствуют
5	660121.59	2349276.75	данные отсутствуют	данные отсутствуют
6	660098.44	2349287.73	данные отсутствуют	данные отсутствуют
7	660107.29	2349321.75	данные отсутствуют	данные отсутствуют
8	660116.59	2349367.71	данные отсутствуют	данные отсутствуют
9	660114.38	2349366.84	данные отсутствуют	данные отсутствуют
10	660105.35	2349322.2	данные отсутствуют	данные отсутствуют
11	660096.08	2349286.63	данные отсутствуют	данные отсутствуют
12	660121.2	2349274.72	данные отсутствуют	данные отсутствуют
13	660119.84	2349267.59	данные отсутствуют	данные отсутствуют
14	660121.09	2349267.35	данные отсутствуют	данные отсутствуют
15	660122.13	2349271.31	данные отсутствуют	данные отсутствуют
15	660122.13	2349271.31	данные отсутствуют	данные отсутствуют
Государственный регистратор			ФГИС ЕГРН	
полное наименование должности			подпись	
			инициалы, фамилия	

М.П.

Выписка из Единого государственного реестра недвижимости об объекте недвижимости
Сведения о частях земельного участка

Земельный участок			
<small>(виц объекта недвижимости)</small>			
Лист №	Раздела 4.2	Всего листов раздела 4.2 : _____	Всего разделов: _____
01.12.2020 № 99/2020/363392593			
Кадастровый номер:		75:32:000000:1164	

Номер точки	Координаты, м		Описание закрепления на местности	Средняя квадратическая погрешность определения координат характерных точек границы части земельного участка, м
	X	Y		
1	2	3	4	5
15	660122.13	2349271.31	данные отсутствуют	данные отсутствуют
15	660122.13	2349271.31	данные отсутствуют	данные отсутствуют
15	660122.13	2349271.31	данные отсутствуют	данные отсутствуют
16	660127.67	2349294.14	данные отсутствуют	данные отсутствуют
16	660127.67	2349294.14	данные отсутствуют	данные отсутствуют
16	660127.67	2349294.14	данные отсутствуют	данные отсутствуют
16	660127.67	2349294.14	данные отсутствуют	данные отсутствуют
17	660128.66	2349299.94	данные отсутствуют	данные отсутствуют
17	660128.66	2349299.94	данные отсутствуют	данные отсутствуют
17	660128.66	2349299.94	данные отсутствуют	данные отсутствуют
17	660128.66	2349299.94	данные отсутствуют	данные отсутствуют
18	660126.1	2349300.43	данные отсутствуют	данные отсутствуют
18	660126.1	2349300.43	данные отсутствуют	данные отсутствуют
18	660126.1	2349300.43	данные отсутствуют	0.1
18	660126.1	2349300.43	данные отсутствуют	данные отсутствуют
19	660121.59	2349276.75	данные отсутствуют	данные отсутствуют
19	660121.59	2349276.75	данные отсутствуют	данные отсутствуют

Государственный регистратор		ФГИС ЕГРН
полное наименование должности	подпись	инициалы, фамилия

М.П.

Выписка из Единого государственного реестра недвижимости об объекте недвижимости
Сведения о частях земельного участка

Земельный участок			
<small>(виц объекта недвижимости)</small>			
Лист №	Раздела 4.2	Всего листов раздела 4.2 : _____	Всего разделов: _____
01.12.2020 № 99/2020/363392593			
Кадастровый номер:		75:32:000000:1164	

Номер точки	Координаты, м		Описание закрепления на местности	Средняя квадратическая погрешность определения координат характерных точек границы части земельного участка, м
	X	Y		
1	2	3	4	5
19	660121.59	2349276.75	данные отсутствуют	0.1
19	660121.59	2349276.75	данные отсутствуют	данные отсутствуют
20	660098.44	2349287.73	данные отсутствуют	данные отсутствуют
20	660098.44	2349287.73	данные отсутствуют	данные отсутствуют
20	660098.44	2349287.73	данные отсутствуют	0.1
20	660098.44	2349287.73	данные отсутствуют	данные отсутствуют
21	660107.29	2349321.75	данные отсутствуют	данные отсутствуют
21	660107.29	2349321.75	данные отсутствуют	данные отсутствуют
21	660107.29	2349321.75	данные отсутствуют	0.1
21	660107.29	2349321.75	данные отсутствуют	данные отсутствуют
22	660116.59	2349367.71	данные отсутствуют	данные отсутствуют
22	660116.59	2349367.71	данные отсутствуют	данные отсутствуют
22	660116.59	2349367.71	данные отсутствуют	данные отсутствуют
22	660116.59	2349367.71	данные отсутствуют	данные отсутствуют
22	660116.59	2349367.71	данные отсутствуют	данные отсутствуют
23	660114.38	2349366.84	данные отсутствуют	данные отсутствуют
23	660114.38	2349366.84	данные отсутствуют	данные отсутствуют
23	660114.38	2349366.84	данные отсутствуют	данные отсутствуют

Государственный регистратор		ФГИС ЕГРН
полное наименование должности	подпись	инициалы, фамилия

М.П.

Выписка из Единого государственного реестра недвижимости об объекте недвижимости
Сведения о частях земельного участка

Земельный участок			
<small>(виц объекта недвижимости)</small>			
Лист №	Раздела 4.2	Всего листов раздела 4.2 : _____	Всего разделов: _____
Всего листов выписки: _____			
01.12.2020 № 99/2020/363392593			
Кадастровый номер:		75:32:000000:1164	

Номер точки	Координаты, м		Описание закрепления на местности	Средняя квадратическая погрешность определения координат характерных точек границы части земельного участка, м
	X	Y		
1	2	3	4	5
23	660114.38	2349366.84	данные отсутствуют	данные отсутствуют
24	660105.35	2349322.2	данные отсутствуют	данные отсутствуют
24	660105.35	2349322.2	данные отсутствуют	данные отсутствуют
24	660105.35	2349322.2	данные отсутствуют	0.1
24	660105.35	2349322.2	данные отсутствуют	данные отсутствуют
25	660096.08	2349286.63	данные отсутствуют	данные отсутствуют
25	660096.08	2349286.63	данные отсутствуют	данные отсутствуют
25	660096.08	2349286.63	данные отсутствуют	0.1
25	660096.08	2349286.63	данные отсутствуют	данные отсутствуют
26	660121.2	2349274.72	данные отсутствуют	данные отсутствуют
26	660121.2	2349274.72	данные отсутствуют	данные отсутствуют
26	660121.2	2349274.72	данные отсутствуют	0.1
26	660121.2	2349274.72	данные отсутствуют	данные отсутствуют
27	660119.84	2349267.59	данные отсутствуют	данные отсутствуют
27	660119.84	2349267.59	данные отсутствуют	данные отсутствуют
27	660119.84	2349267.59	данные отсутствуют	0.1
27	660119.84	2349267.59	данные отсутствуют	данные отсутствуют

Государственный регистратор		ФГИС ЕГРН
полное наименование должности	подпись	инициалы, фамилия

М.П.

Выписка из Единого государственного реестра недвижимости об объекте недвижимости
Сведения о частях земельного участка

Земельный участок			
<small>(виц объекта недвижимости)</small>			
Лист №	Раздела 4.2	Всего листов раздела 4.2 : _____	Всего разделов: _____
01.12.2020 № 99/2020/363392593			
Кадастровый номер:		75:32:000000:1164	

Номер точки	Координаты, м		Описание закрепления на местности	Средняя квадратическая погрешность определения координат характерных точек границы части земельного участка, м
	X	Y		
1	2	3	4	5
28	660121.09	2349267.35	данные отсутствуют	данные отсутствуют
28	660121.09	2349267.35	данные отсутствуют	данные отсутствуют
28	660121.09	2349267.35	данные отсутствуют	данные отсутствуют
28	660121.09	2349267.35	данные отсутствуют	данные отсутствуют
29	660127.28	2349367.45	данные отсутствуют	данные отсутствуют
30	660139.79	2349370.5	данные отсутствуют	данные отсутствуют
31	660135.17	2349371.43	данные отсутствуют	данные отсутствуют
32	660127.22	2349369.49	данные отсутствуют	данные отсутствуют
33	660121.93	2349370.49	данные отсутствуют	данные отсутствуют
34	660119.3	2349368.95	данные отсутствуют	данные отсутствуют
35	660127.28	2349367.45	данные отсутствуют	данные отсутствуют
35	660127.28	2349367.45	данные отсутствуют	данные отсутствуют
35	660127.28	2349367.45	данные отсутствуют	0.1
35	660127.28	2349367.45	данные отсутствуют	данные отсутствуют
36	660139.79	2349370.5	данные отсутствуют	данные отсутствуют
36	660139.79	2349370.5	данные отсутствуют	данные отсутствуют
36	660139.79	2349370.5	данные отсутствуют	данные отсутствуют

Государственный регистратор		ФГИС ЕГРН
полное наименование должности	подпись	инициалы, фамилия

М.П.

Выписка из Единого государственного реестра недвижимости об объекте недвижимости
Сведения о частях земельного участка

Земельный участок			
<small>(виц объекта недвижимости)</small>			
Лист №	Раздела 4.2	Всего листов раздела 4.2 : _____	Всего разделов: _____
Всего листов выписки: _____			
01.12.2020 № 99/2020/363392593			
Кадастровый номер:		75:32:000000:1164	

Номер точки	Координаты, м		Описание закрепления на местности	Средняя квадратическая погрешность определения координат характерных точек границы части земельного участка, м
	X	Y		
1	2	3	4	5
36	660139.79	2349370.5	данные отсутствуют	данные отсутствуют
37	660135.17	2349371.43	данные отсутствуют	данные отсутствуют
37	660135.17	2349371.43	данные отсутствуют	данные отсутствуют
37	660135.17	2349371.43	данные отсутствуют	данные отсутствуют
37	660135.17	2349371.43	данные отсутствуют	данные отсутствуют
38	660127.22	2349369.49	данные отсутствуют	данные отсутствуют
38	660127.22	2349369.49	данные отсутствуют	данные отсутствуют
38	660127.22	2349369.49	данные отсутствуют	0.1
38	660127.22	2349369.49	данные отсутствуют	данные отсутствуют
39	660121.93	2349370.49	данные отсутствуют	данные отсутствуют
39	660121.93	2349370.49	данные отсутствуют	данные отсутствуют
39	660121.93	2349370.49	данные отсутствуют	данные отсутствуют
39	660121.93	2349370.49	данные отсутствуют	данные отсутствуют
40	660119.3	2349368.95	данные отсутствуют	данные отсутствуют
40	660119.3	2349368.95	данные отсутствуют	данные отсутствуют
40	660119.3	2349368.95	данные отсутствуют	данные отсутствуют
40	660119.3	2349368.95	данные отсутствуют	данные отсутствуют

Государственный регистратор		ФГИС ЕГРН
полное наименование должности	подпись	инициалы, фамилия

М.П.

Выписка из Единого государственного реестра недвижимости об объекте недвижимости
Сведения о частях земельного участка

Земельный участок			
<small>(виц объекта недвижимости)</small>			
Лист №	Раздела 4.2	Всего листов раздела 4.2 : _____	Всего разделов: _____
Всего листов выписки: _____			
01.12.2020 № 99/2020/363392593			
Кадастровый номер:		75:32:000000:1164	

Номер точки	Координаты, м		Описание закрепления на местности	Средняя квадратическая погрешность определения координат характерных точек границы части земельного участка, м
	X	Y		
1	2	3	4	5
41	659974.74	2348612.59	данные отсутствуют	данные отсутствуют
42	659975.78	2348617.51	данные отсутствуют	данные отсутствуют
43	659961.96	2348633.62	данные отсутствуют	данные отсутствуют
44	659964.78	2348664.62	данные отсутствуют	данные отсутствуют
45	659981.9	2348745.25	данные отсутствуют	данные отсутствуют
46	659974.15	2348747.13	данные отсутствуют	данные отсутствуют
47	659973.61	2348743.15	данные отсутствуют	данные отсутствуют
48	659977.19	2348742.28	данные отсутствуют	данные отсутствуют
49	659960.82	2348665.23	данные отсутствуют	данные отсутствуют
50	659957.91	2348633.22	данные отсутствуют	данные отсутствуют
51	659951.31	2348595.51	данные отсутствуют	данные отсутствуют
52	659948.7	2348588.75	данные отсутствуют	данные отсутствуют
53	659945.28	2348570.38	данные отсутствуют	данные отсутствуют
54	659941.14	2348569.15	данные отсутствуют	данные отсутствуют
55	659940.81	2348568.29	данные отсутствуют	данные отсутствуют
56	659944.83	2348567.6	данные отсутствуют	данные отсутствуют
57	659955.18	2348594.44	данные отсутствуют	данные отсутствуют

Государственный регистратор		ФГИС ЕГРН
полное наименование должности	подпись	инициалы, фамилия

М.П.

Выписка из Единого государственного реестра недвижимости об объекте недвижимости
Сведения о частях земельного участка

Земельный участок			
<small>(виц объекта недвижимости)</small>			
Лист №	Раздела 4.2	Всего листов раздела 4.2 : _____	Всего разделов: _____
01.12.2020 № 99/2020/363392593			
Кадастровый номер:		75:32:000000:1164	

Номер точки	Координаты, м		Описание закрепления на местности	Средняя квадратическая погрешность определения координат характерных точек границы части земельного участка, м
	X	Y		
1	2	3	4	5
58	659961.13	2348628.44	данные отсутствуют	данные отсутствуют
59	659974.74	2348612.59	данные отсутствуют	данные отсутствуют
59	659974.74	2348612.59	данные отсутствуют	данные отсутствуют
59	659974.74	2348612.59	данные отсутствуют	данные отсутствуют
60	659975.78	2348617.51	данные отсутствуют	данные отсутствуют
60	659975.78	2348617.51	данные отсутствуют	данные отсутствуют
60	659975.78	2348617.51	данные отсутствуют	данные отсутствуют
61	659961.96	2348633.62	данные отсутствуют	данные отсутствуют
61	659961.96	2348633.62	данные отсутствуют	данные отсутствуют
61	659961.96	2348633.62	данные отсутствуют	данные отсутствуют
62	659964.78	2348664.62	данные отсутствуют	данные отсутствуют
62	659964.78	2348664.62	данные отсутствуют	данные отсутствуют
62	659964.78	2348664.62	данные отсутствуют	данные отсутствуют
63	659981.9	2348745.25	данные отсутствуют	данные отсутствуют
63	659981.9	2348745.25	данные отсутствуют	данные отсутствуют
63	659981.9	2348745.25	данные отсутствуют	данные отсутствуют
64	659974.15	2348747.13	данные отсутствуют	данные отсутствуют

Государственный регистратор		ФГИС ЕГРН
полное наименование должности	подпись	инициалы, фамилия

М.П.

Выписка из Единого государственного реестра недвижимости об объекте недвижимости
Сведения о частях земельного участка

Земельный участок			
<small>(виц объекта недвижимости)</small>			
Лист №	Раздела 4.2	Всего листов раздела 4.2 : _____	Всего разделов: _____
Всего листов выписки: _____			
01.12.2020 № 99/2020/363392593			
Кадастровый номер:		75:32:000000:1164	

Номер точки	Координаты, м		Описание закрепления на местности	Средняя квадратическая погрешность определения координат характерных точек границы части земельного участка, м
	X	Y		
1	2	3	4	5
64	659974.15	2348747.13	данные отсутствуют	данные отсутствуют
64	659974.15	2348747.13	данные отсутствуют	данные отсутствуют
65	659973.61	2348743.15	данные отсутствуют	данные отсутствуют
65	659973.61	2348743.15	данные отсутствуют	данные отсутствуют
65	659973.61	2348743.15	данные отсутствуют	данные отсутствуют
66	659977.19	2348742.28	данные отсутствуют	данные отсутствуют
66	659977.19	2348742.28	данные отсутствуют	данные отсутствуют
66	659977.19	2348742.28	данные отсутствуют	данные отсутствуют
67	659960.82	2348665.23	данные отсутствуют	данные отсутствуют
67	659960.82	2348665.23	данные отсутствуют	данные отсутствуют
67	659960.82	2348665.23	данные отсутствуют	данные отсутствуют
68	659957.91	2348633.22	данные отсутствуют	данные отсутствуют
68	659957.91	2348633.22	данные отсутствуют	данные отсутствуют
68	659957.91	2348633.22	данные отсутствуют	данные отсутствуют
69	659951.31	2348595.51	данные отсутствуют	данные отсутствуют
69	659951.31	2348595.51	данные отсутствуют	данные отсутствуют
69	659951.31	2348595.51	данные отсутствуют	данные отсутствуют

Государственный регистратор		ФГИС ЕГРН
полное наименование должности	подпись	инициалы, фамилия

М.П.

Выписка из Единого государственного реестра недвижимости об объекте недвижимости
Сведения о частях земельного участка

Земельный участок			
<small>(виц объекта недвижимости)</small>			
Лист №	Раздела 4.2	Всего листов раздела 4.2 : _____	Всего разделов: _____
Всего листов выписки: _____			
01.12.2020 № 99/2020/363392593			
Кадастровый номер:		75:32:000000:1164	

Номер точки	Координаты, м		Описание закрепления на местности	Средняя квадратическая погрешность определения координат характерных точек границы части земельного участка, м
	X	Y		
1	2	3	4	5
70	659948.7	2348588.75	данные отсутствуют	данные отсутствуют
70	659948.7	2348588.75	данные отсутствуют	данные отсутствуют
70	659948.7	2348588.75	данные отсутствуют	данные отсутствуют
71	659945.28	2348570.38	данные отсутствуют	данные отсутствуют
71	659945.28	2348570.38	данные отсутствуют	данные отсутствуют
71	659945.28	2348570.38	данные отсутствуют	данные отсутствуют
72	659941.14	2348569.15	данные отсутствуют	данные отсутствуют
72	659941.14	2348569.15	данные отсутствуют	данные отсутствуют
72	659941.14	2348569.15	данные отсутствуют	данные отсутствуют
73	659940.81	2348568.29	данные отсутствуют	данные отсутствуют
73	659940.81	2348568.29	данные отсутствуют	данные отсутствуют
73	659940.81	2348568.29	данные отсутствуют	данные отсутствуют
74	659944.83	2348567.6	данные отсутствуют	данные отсутствуют
74	659944.83	2348567.6	данные отсутствуют	данные отсутствуют
74	659944.83	2348567.6	данные отсутствуют	данные отсутствуют
75	659955.18	2348594.44	данные отсутствуют	данные отсутствуют
75	659955.18	2348594.44	данные отсутствуют	данные отсутствуют

Государственный регистратор		ФГИС ЕГРН
полное наименование должности	подпись	инициалы, фамилия

М.П.

Выписка из Единого государственного реестра недвижимости об объекте недвижимости
Сведения о частях земельного участка

Земельный участок			
<small>(вид объекта недвижимости)</small>			
Лист №	Раздела 4.2	Всего листов раздела 4.2 : _____	Всего разделов: _____
01.12.2020 № 99/2020/363392593			
Кадастровый номер:		75:32:000000:1164	

Номер точки	Координаты, м		Описание закрепления на местности	Средняя квадратическая погрешность определения координат характерных точек границы части земельного участка, м
	X	Y		
1	2	3	4	5
75	659955.18	2348594.44	данные отсутствуют	данные отсутствуют
76	659961.13	2348628.44	данные отсутствуют	данные отсутствуют
76	659961.13	2348628.44	данные отсутствуют	данные отсутствуют
76	659961.13	2348628.44	данные отсутствуют	данные отсутствуют
77	660121.31	2349268.18	данные отсутствуют	данные отсутствуют
78	660122.55	2349273.05	данные отсутствуют	данные отсутствуют
79	660122.12	2349272.72	данные отсутствуют	данные отсутствуют
80	660086.29	2349259.76	данные отсутствуют	данные отсутствуют
81	660082.92	2349254.3	данные отсутствуют	данные отсутствуют

Государственный регистратор		ФГИС ЕГРН
полное наименование должности	подпись	инициалы, фамилия

М.П.

Выписка из Единого государственного реестра недвижимости об объекте недвижимости
Сведения о частях земельного участка

Земельный участок				
<small>(виц объекта недвижимости)</small>				
Лист № _____ Раздела 4.2		Всего листов раздела 4.2 : _____		Всего разделов: _____
Всего листов выписки: _____				
01.12.2020 № 99/2020/363392593				
Кадастровый номер:			75:32:000000:1164	
Сведения о характерных точках границы части (частей) земельного участка				
Учетный номер части: 2				
Система координат: МСК 53 (Зона-2)				
Зона № _____				
Номер точки	Координаты, м		Описание закрепления на местности	Средняя квадратическая погрешность определения координат характерных точек границы части земельного участка, м
	X	Y		
1	2	3	4	5
1	660122.13	2349271.31	данные отсутствуют	данные отсутствуют
2	660127.67	2349294.14	данные отсутствуют	данные отсутствуют
3	660128.66	2349299.94	данные отсутствуют	данные отсутствуют
4	660126.1	2349300.43	данные отсутствуют	данные отсутствуют
5	660121.59	2349276.75	данные отсутствуют	данные отсутствуют
6	660098.44	2349287.73	данные отсутствуют	данные отсутствуют
7	660107.29	2349321.75	данные отсутствуют	данные отсутствуют
8	660116.59	2349367.71	данные отсутствуют	данные отсутствуют
9	660114.38	2349366.84	данные отсутствуют	данные отсутствуют
10	660105.35	2349322.2	данные отсутствуют	данные отсутствуют
11	660096.08	2349286.63	данные отсутствуют	данные отсутствуют
12	660121.2	2349274.72	данные отсутствуют	данные отсутствуют
13	660119.84	2349267.59	данные отсутствуют	данные отсутствуют
14	660121.09	2349267.35	данные отсутствуют	данные отсутствуют
15	660122.13	2349271.31	данные отсутствуют	данные отсутствуют
15	660122.13	2349271.31	данные отсутствуют	данные отсутствуют
Государственный регистратор			ФГИС ЕГРН	
полное наименование должности			подпись	
			инициалы, фамилия	

М.П.

Выписка из Единого государственного реестра недвижимости об объекте недвижимости
Сведения о частях земельного участка

Земельный участок			
<small>(виц объекта недвижимости)</small>			
Лист №	Раздела 4.2	Всего листов раздела 4.2 : _____	Всего разделов: _____
01.12.2020 № 99/2020/363392593			
Кадастровый номер:		75:32:000000:1164	

Номер точки	Координаты, м		Описание закрепления на местности	Средняя квадратическая погрешность определения координат характерных точек границы части земельного участка, м
	X	Y		
1	2	3	4	5
15	660122.13	2349271.31	данные отсутствуют	данные отсутствуют
15	660122.13	2349271.31	данные отсутствуют	данные отсутствуют
15	660122.13	2349271.31	данные отсутствуют	данные отсутствуют
16	660127.67	2349294.14	данные отсутствуют	данные отсутствуют
16	660127.67	2349294.14	данные отсутствуют	данные отсутствуют
16	660127.67	2349294.14	данные отсутствуют	данные отсутствуют
16	660127.67	2349294.14	данные отсутствуют	данные отсутствуют
17	660128.66	2349299.94	данные отсутствуют	данные отсутствуют
17	660128.66	2349299.94	данные отсутствуют	данные отсутствуют
17	660128.66	2349299.94	данные отсутствуют	данные отсутствуют
17	660128.66	2349299.94	данные отсутствуют	данные отсутствуют
18	660126.1	2349300.43	данные отсутствуют	данные отсутствуют
18	660126.1	2349300.43	данные отсутствуют	данные отсутствуют
18	660126.1	2349300.43	данные отсутствуют	0.1
18	660126.1	2349300.43	данные отсутствуют	данные отсутствуют
19	660121.59	2349276.75	данные отсутствуют	данные отсутствуют
19	660121.59	2349276.75	данные отсутствуют	данные отсутствуют

Государственный регистратор		ФГИС ЕГРН
полное наименование должности	подпись	инициалы, фамилия

М.П.

Выписка из Единого государственного реестра недвижимости об объекте недвижимости
Сведения о частях земельного участка

Земельный участок			
<small>(виц объекта недвижимости)</small>			
Лист №	Раздела 4.2	Всего листов раздела 4.2 : _____	Всего разделов: _____
01.12.2020 № 99/2020/363392593			
Кадастровый номер:		75:32:000000:1164	

Номер точки	Координаты, м		Описание закрепления на местности	Средняя квадратическая погрешность определения координат характерных точек границы части земельного участка, м
	X	Y		
1	2	3	4	5
19	660121.59	2349276.75	данные отсутствуют	0.1
19	660121.59	2349276.75	данные отсутствуют	данные отсутствуют
20	660098.44	2349287.73	данные отсутствуют	данные отсутствуют
20	660098.44	2349287.73	данные отсутствуют	данные отсутствуют
20	660098.44	2349287.73	данные отсутствуют	0.1
20	660098.44	2349287.73	данные отсутствуют	данные отсутствуют
21	660107.29	2349321.75	данные отсутствуют	данные отсутствуют
21	660107.29	2349321.75	данные отсутствуют	данные отсутствуют
21	660107.29	2349321.75	данные отсутствуют	0.1
21	660107.29	2349321.75	данные отсутствуют	данные отсутствуют
22	660116.59	2349367.71	данные отсутствуют	данные отсутствуют
22	660116.59	2349367.71	данные отсутствуют	данные отсутствуют
22	660116.59	2349367.71	данные отсутствуют	данные отсутствуют
22	660116.59	2349367.71	данные отсутствуют	данные отсутствуют
22	660116.59	2349367.71	данные отсутствуют	данные отсутствуют
23	660114.38	2349366.84	данные отсутствуют	данные отсутствуют
23	660114.38	2349366.84	данные отсутствуют	данные отсутствуют
23	660114.38	2349366.84	данные отсутствуют	данные отсутствуют

Государственный регистратор		ФГИС ЕГРН
полное наименование должности	подпись	инициалы, фамилия

М.П.

Выписка из Единого государственного реестра недвижимости об объекте недвижимости
Сведения о частях земельного участка

Земельный участок			
<small>(виц объекта недвижимости)</small>			
Лист №	Раздела 4.2	Всего листов раздела 4.2 : _____	Всего разделов: _____
Всего листов выписки: _____			
01.12.2020 № 99/2020/363392593			
Кадастровый номер:		75:32:000000:1164	

Номер точки	Координаты, м		Описание закрепления на местности	Средняя квадратическая погрешность определения координат характерных точек границы части земельного участка, м
	X	Y		
1	2	3	4	5
23	660114.38	2349366.84	данные отсутствуют	данные отсутствуют
24	660105.35	2349322.2	данные отсутствуют	данные отсутствуют
24	660105.35	2349322.2	данные отсутствуют	данные отсутствуют
24	660105.35	2349322.2	данные отсутствуют	0.1
24	660105.35	2349322.2	данные отсутствуют	данные отсутствуют
25	660096.08	2349286.63	данные отсутствуют	данные отсутствуют
25	660096.08	2349286.63	данные отсутствуют	данные отсутствуют
25	660096.08	2349286.63	данные отсутствуют	0.1
25	660096.08	2349286.63	данные отсутствуют	данные отсутствуют
26	660121.2	2349274.72	данные отсутствуют	данные отсутствуют
26	660121.2	2349274.72	данные отсутствуют	данные отсутствуют
26	660121.2	2349274.72	данные отсутствуют	0.1
26	660121.2	2349274.72	данные отсутствуют	данные отсутствуют
27	660119.84	2349267.59	данные отсутствуют	данные отсутствуют
27	660119.84	2349267.59	данные отсутствуют	данные отсутствуют
27	660119.84	2349267.59	данные отсутствуют	0.1
27	660119.84	2349267.59	данные отсутствуют	данные отсутствуют

Государственный регистратор		ФГИС ЕГРН
полное наименование должности	подпись	инициалы, фамилия

М.П.

Выписка из Единого государственного реестра недвижимости об объекте недвижимости
Сведения о частях земельного участка

Земельный участок			
<small>(виц объекта недвижимости)</small>			
Лист №	Раздела 4.2	Всего листов раздела 4.2 : _____	Всего разделов: _____
01.12.2020 № 99/2020/363392593			
Кадастровый номер:		75:32:000000:1164	

Номер точки	Координаты, м		Описание закрепления на местности	Средняя квадратическая погрешность определения координат характерных точек границы части земельного участка, м
	X	Y		
1	2	3	4	5
28	660121.09	2349267.35	данные отсутствуют	данные отсутствуют
28	660121.09	2349267.35	данные отсутствуют	данные отсутствуют
28	660121.09	2349267.35	данные отсутствуют	данные отсутствуют
28	660121.09	2349267.35	данные отсутствуют	данные отсутствуют
29	660127.28	2349367.45	данные отсутствуют	данные отсутствуют
30	660139.79	2349370.5	данные отсутствуют	данные отсутствуют
31	660135.17	2349371.43	данные отсутствуют	данные отсутствуют
32	660127.22	2349369.49	данные отсутствуют	данные отсутствуют
33	660121.93	2349370.49	данные отсутствуют	данные отсутствуют
34	660119.3	2349368.95	данные отсутствуют	данные отсутствуют
35	660127.28	2349367.45	данные отсутствуют	данные отсутствуют
35	660127.28	2349367.45	данные отсутствуют	данные отсутствуют
35	660127.28	2349367.45	данные отсутствуют	0.1
35	660127.28	2349367.45	данные отсутствуют	данные отсутствуют
36	660139.79	2349370.5	данные отсутствуют	данные отсутствуют
36	660139.79	2349370.5	данные отсутствуют	данные отсутствуют
36	660139.79	2349370.5	данные отсутствуют	данные отсутствуют

Государственный регистратор		ФГИС ЕГРН
полное наименование должности	подпись	инициалы, фамилия

М.П.

Выписка из Единого государственного реестра недвижимости об объекте недвижимости
Сведения о частях земельного участка

Земельный участок			
<small>(вид объекта недвижимости)</small>			
Лист №	Раздела 4.2	Всего листов раздела 4.2 : _____	Всего разделов: _____
Всего листов выписки: _____			
01.12.2020 № 99/2020/363392593			
Кадастровый номер:		75:32:000000:1164	

Номер точки	Координаты, м		Описание закрепления на местности	Средняя квадратическая погрешность определения координат характерных точек границы части земельного участка, м
	X	Y		
1	2	3	4	5
36	660139.79	2349370.5	данные отсутствуют	данные отсутствуют
37	660135.17	2349371.43	данные отсутствуют	данные отсутствуют
37	660135.17	2349371.43	данные отсутствуют	данные отсутствуют
37	660135.17	2349371.43	данные отсутствуют	данные отсутствуют
37	660135.17	2349371.43	данные отсутствуют	данные отсутствуют
38	660127.22	2349369.49	данные отсутствуют	данные отсутствуют
38	660127.22	2349369.49	данные отсутствуют	данные отсутствуют
38	660127.22	2349369.49	данные отсутствуют	0.1
38	660127.22	2349369.49	данные отсутствуют	данные отсутствуют
39	660121.93	2349370.49	данные отсутствуют	данные отсутствуют
39	660121.93	2349370.49	данные отсутствуют	данные отсутствуют
39	660121.93	2349370.49	данные отсутствуют	данные отсутствуют
39	660121.93	2349370.49	данные отсутствуют	данные отсутствуют
40	660119.3	2349368.95	данные отсутствуют	данные отсутствуют
40	660119.3	2349368.95	данные отсутствуют	данные отсутствуют
40	660119.3	2349368.95	данные отсутствуют	данные отсутствуют
40	660119.3	2349368.95	данные отсутствуют	данные отсутствуют

Государственный регистратор		ФГИС ЕГРН
полное наименование должности	подпись	инициалы, фамилия

М.П.

Выписка из Единого государственного реестра недвижимости об объекте недвижимости
Сведения о частях земельного участка

Земельный участок			
<small>(виц объекта недвижимости)</small>			
Лист №	Раздела 4.2	Всего листов раздела 4.2 : _____	Всего разделов: _____
Всего листов выписки: _____			
01.12.2020 № 99/2020/363392593			
Кадастровый номер:		75:32:000000:1164	

Номер точки	Координаты, м		Описание закрепления на местности	Средняя квадратическая погрешность определения координат характерных точек границы части земельного участка, м
	X	Y		
1	2	3	4	5
41	659974.74	2348612.59	данные отсутствуют	данные отсутствуют
42	659975.78	2348617.51	данные отсутствуют	данные отсутствуют
43	659961.96	2348633.62	данные отсутствуют	данные отсутствуют
44	659964.78	2348664.62	данные отсутствуют	данные отсутствуют
45	659981.9	2348745.25	данные отсутствуют	данные отсутствуют
46	659974.15	2348747.13	данные отсутствуют	данные отсутствуют
47	659973.61	2348743.15	данные отсутствуют	данные отсутствуют
48	659977.19	2348742.28	данные отсутствуют	данные отсутствуют
49	659960.82	2348665.23	данные отсутствуют	данные отсутствуют
50	659957.91	2348633.22	данные отсутствуют	данные отсутствуют
51	659951.31	2348595.51	данные отсутствуют	данные отсутствуют
52	659948.7	2348588.75	данные отсутствуют	данные отсутствуют
53	659945.28	2348570.38	данные отсутствуют	данные отсутствуют
54	659941.14	2348569.15	данные отсутствуют	данные отсутствуют
55	659940.81	2348568.29	данные отсутствуют	данные отсутствуют
56	659944.83	2348567.6	данные отсутствуют	данные отсутствуют
57	659955.18	2348594.44	данные отсутствуют	данные отсутствуют

Государственный регистратор		ФГИС ЕГРН
полное наименование должности	подпись	инициалы, фамилия

М.П.

Выписка из Единого государственного реестра недвижимости об объекте недвижимости
Сведения о частях земельного участка

Земельный участок			
<small>(виц объекта недвижимости)</small>			
Лист №	Раздела 4.2	Всего листов раздела 4.2 : _____	Всего разделов: _____
01.12.2020 № 99/2020/363392593			
Кадастровый номер:		75:32:000000:1164	

Номер точки	Координаты, м		Описание закрепления на местности	Средняя квадратическая погрешность определения координат характерных точек границы части земельного участка, м
	X	Y		
1	2	3	4	5
58	659961.13	2348628.44	данные отсутствуют	данные отсутствуют
59	659974.74	2348612.59	данные отсутствуют	данные отсутствуют
59	659974.74	2348612.59	данные отсутствуют	данные отсутствуют
59	659974.74	2348612.59	данные отсутствуют	данные отсутствуют
60	659975.78	2348617.51	данные отсутствуют	данные отсутствуют
60	659975.78	2348617.51	данные отсутствуют	данные отсутствуют
60	659975.78	2348617.51	данные отсутствуют	данные отсутствуют
61	659961.96	2348633.62	данные отсутствуют	данные отсутствуют
61	659961.96	2348633.62	данные отсутствуют	данные отсутствуют
61	659961.96	2348633.62	данные отсутствуют	данные отсутствуют
62	659964.78	2348664.62	данные отсутствуют	данные отсутствуют
62	659964.78	2348664.62	данные отсутствуют	данные отсутствуют
62	659964.78	2348664.62	данные отсутствуют	данные отсутствуют
63	659981.9	2348745.25	данные отсутствуют	данные отсутствуют
63	659981.9	2348745.25	данные отсутствуют	данные отсутствуют
63	659981.9	2348745.25	данные отсутствуют	данные отсутствуют
64	659974.15	2348747.13	данные отсутствуют	данные отсутствуют

Государственный регистратор		ФГИС ЕГРН
полное наименование должности	подпись	инициалы, фамилия

М.П.

Выписка из Единого государственного реестра недвижимости об объекте недвижимости
Сведения о частях земельного участка

Земельный участок			
<small>(виц объекта недвижимости)</small>			
Лист №	Раздела 4.2	Всего листов раздела 4.2 : _____	Всего разделов: _____
Всего листов выписки: _____			
01.12.2020 № 99/2020/363392593			
Кадастровый номер:		75:32:000000:1164	

Номер точки	Координаты, м		Описание закрепления на местности	Средняя квадратическая погрешность определения координат характерных точек границы части земельного участка, м
	X	Y		
1	2	3	4	5
64	659974.15	2348747.13	данные отсутствуют	данные отсутствуют
64	659974.15	2348747.13	данные отсутствуют	данные отсутствуют
65	659973.61	2348743.15	данные отсутствуют	данные отсутствуют
65	659973.61	2348743.15	данные отсутствуют	данные отсутствуют
65	659973.61	2348743.15	данные отсутствуют	данные отсутствуют
66	659977.19	2348742.28	данные отсутствуют	данные отсутствуют
66	659977.19	2348742.28	данные отсутствуют	данные отсутствуют
66	659977.19	2348742.28	данные отсутствуют	данные отсутствуют
67	659960.82	2348665.23	данные отсутствуют	данные отсутствуют
67	659960.82	2348665.23	данные отсутствуют	данные отсутствуют
67	659960.82	2348665.23	данные отсутствуют	данные отсутствуют
68	659957.91	2348633.22	данные отсутствуют	данные отсутствуют
68	659957.91	2348633.22	данные отсутствуют	данные отсутствуют
68	659957.91	2348633.22	данные отсутствуют	данные отсутствуют
69	659951.31	2348595.51	данные отсутствуют	данные отсутствуют
69	659951.31	2348595.51	данные отсутствуют	данные отсутствуют
69	659951.31	2348595.51	данные отсутствуют	данные отсутствуют

Государственный регистратор		ФГИС ЕГРН
полное наименование должности	подпись	инициалы, фамилия

М.П.

Выписка из Единого государственного реестра недвижимости об объекте недвижимости
Сведения о частях земельного участка

Земельный участок			
<small>(виц объекта недвижимости)</small>			
Лист №	Раздела 4.2	Всего листов раздела 4.2 : _____	Всего разделов: _____
Всего листов выписки: _____			
01.12.2020 № 99/2020/363392593			
Кадастровый номер:		75:32:000000:1164	

Номер точки	Координаты, м		Описание закрепления на местности	Средняя квадратическая погрешность определения координат характерных точек границы части земельного участка, м
	X	Y		
1	2	3	4	5
70	659948.7	2348588.75	данные отсутствуют	данные отсутствуют
70	659948.7	2348588.75	данные отсутствуют	данные отсутствуют
70	659948.7	2348588.75	данные отсутствуют	данные отсутствуют
71	659945.28	2348570.38	данные отсутствуют	данные отсутствуют
71	659945.28	2348570.38	данные отсутствуют	данные отсутствуют
71	659945.28	2348570.38	данные отсутствуют	данные отсутствуют
72	659941.14	2348569.15	данные отсутствуют	данные отсутствуют
72	659941.14	2348569.15	данные отсутствуют	данные отсутствуют
72	659941.14	2348569.15	данные отсутствуют	данные отсутствуют
73	659940.81	2348568.29	данные отсутствуют	данные отсутствуют
73	659940.81	2348568.29	данные отсутствуют	данные отсутствуют
73	659940.81	2348568.29	данные отсутствуют	данные отсутствуют
74	659944.83	2348567.6	данные отсутствуют	данные отсутствуют
74	659944.83	2348567.6	данные отсутствуют	данные отсутствуют
74	659944.83	2348567.6	данные отсутствуют	данные отсутствуют
75	659955.18	2348594.44	данные отсутствуют	данные отсутствуют
75	659955.18	2348594.44	данные отсутствуют	данные отсутствуют

Государственный регистратор		ФГИС ЕГРН
полное наименование должности	подпись	инициалы, фамилия

М.П.

Выписка из Единого государственного реестра недвижимости об объекте недвижимости
Сведения о частях земельного участка

Земельный участок			
<small>(вид объекта недвижимости)</small>			
Лист №	Раздела 4.2	Всего листов раздела 4.2 : _____	Всего разделов: _____
Всего листов выписки: _____			
01.12.2020 № 99/2020/363392593			
Кадастровый номер:		75:32:000000:1164	

Номер точки	Координаты, м		Описание закрепления на местности	Средняя квадратическая погрешность определения координат характерных точек границы части земельного участка, м
	X	Y		
1	2	3	4	5
75	659955.18	2348594.44	данные отсутствуют	данные отсутствуют
76	659961.13	2348628.44	данные отсутствуют	данные отсутствуют
76	659961.13	2348628.44	данные отсутствуют	данные отсутствуют
76	659961.13	2348628.44	данные отсутствуют	данные отсутствуют
77	660121.31	2349268.18	данные отсутствуют	данные отсутствуют
78	660122.55	2349273.05	данные отсутствуют	данные отсутствуют
79	660122.12	2349272.72	данные отсутствуют	данные отсутствуют
80	660086.29	2349259.76	данные отсутствуют	данные отсутствуют
81	660082.92	2349254.3	данные отсутствуют	данные отсутствуют

Государственный регистратор		ФГИС ЕГРН
полное наименование должности	подпись	инициалы, фамилия

М.П.

Выписка из Единого государственного реестра недвижимости об объекте недвижимости
Сведения о частях земельного участка

Земельный участок				
<small>(вид объекта недвижимости)</small>				
Лист № _____ Раздела 4.2		Всего листов раздела 4.2 : _____		Всего разделов: _____
Всего листов выписки: _____		Кадастровый номер: 75:32:000000:1164		
Сведения о характерных точках границы части (частей) земельного участка				
Учетный номер части: 2				
Система координат: МСК 53 (Зона-2)				
Зона № _____				
Номер точки	Координаты, м		Описание закрепления на местности	Средняя квадратическая погрешность определения координат характерных точек границы части земельного участка, м
	X	Y		
1	2	3	4	5
1	660122.13	2349271.31	данные отсутствуют	данные отсутствуют
2	660127.67	2349294.14	данные отсутствуют	данные отсутствуют
3	660128.66	2349299.94	данные отсутствуют	данные отсутствуют
4	660126.1	2349300.43	данные отсутствуют	данные отсутствуют
5	660121.59	2349276.75	данные отсутствуют	данные отсутствуют
6	660098.44	2349287.73	данные отсутствуют	данные отсутствуют
7	660107.29	2349321.75	данные отсутствуют	данные отсутствуют
8	660116.59	2349367.71	данные отсутствуют	данные отсутствуют
9	660114.38	2349366.84	данные отсутствуют	данные отсутствуют
10	660105.35	2349322.2	данные отсутствуют	данные отсутствуют
11	660096.08	2349286.63	данные отсутствуют	данные отсутствуют
12	660121.2	2349274.72	данные отсутствуют	данные отсутствуют
13	660119.84	2349267.59	данные отсутствуют	данные отсутствуют
14	660121.09	2349267.35	данные отсутствуют	данные отсутствуют
15	660122.13	2349271.31	данные отсутствуют	данные отсутствуют
15	660122.13	2349271.31	данные отсутствуют	данные отсутствуют
Государственный регистратор			ФГИС ЕГРН	
полное наименование должности			подпись	
			инициалы, фамилия	

М.П.

Выписка из Единого государственного реестра недвижимости об объекте недвижимости
Сведения о частях земельного участка

Земельный участок			
<small>(виц объекта недвижимости)</small>			
Лист №	Раздела 4.2	Всего листов раздела 4.2 : _____	Всего разделов: _____
01.12.2020 № 99/2020/363392593			
Кадастровый номер:		75:32:000000:1164	

Номер точки	Координаты, м		Описание закрепления на местности	Средняя квадратическая погрешность определения координат характерных точек границы части земельного участка, м
	X	Y		
1	2	3	4	5
15	660122.13	2349271.31	данные отсутствуют	данные отсутствуют
15	660122.13	2349271.31	данные отсутствуют	данные отсутствуют
15	660122.13	2349271.31	данные отсутствуют	данные отсутствуют
16	660127.67	2349294.14	данные отсутствуют	данные отсутствуют
16	660127.67	2349294.14	данные отсутствуют	данные отсутствуют
16	660127.67	2349294.14	данные отсутствуют	данные отсутствуют
16	660127.67	2349294.14	данные отсутствуют	данные отсутствуют
17	660128.66	2349299.94	данные отсутствуют	данные отсутствуют
17	660128.66	2349299.94	данные отсутствуют	данные отсутствуют
17	660128.66	2349299.94	данные отсутствуют	данные отсутствуют
17	660128.66	2349299.94	данные отсутствуют	данные отсутствуют
18	660126.1	2349300.43	данные отсутствуют	данные отсутствуют
18	660126.1	2349300.43	данные отсутствуют	данные отсутствуют
18	660126.1	2349300.43	данные отсутствуют	0.1
18	660126.1	2349300.43	данные отсутствуют	данные отсутствуют
19	660121.59	2349276.75	данные отсутствуют	данные отсутствуют
19	660121.59	2349276.75	данные отсутствуют	данные отсутствуют

Государственный регистратор		ФГИС ЕГРН
полное наименование должности	подпись	инициалы, фамилия

М.П.

Выписка из Единого государственного реестра недвижимости об объекте недвижимости
Сведения о частях земельного участка

Земельный участок			
<small>(виц объекта недвижимости)</small>			
Лист №	Раздела 4.2	Всего листов раздела 4.2 : _____	Всего разделов: _____
01.12.2020 № 99/2020/363392593			
Кадастровый номер:		75:32:000000:1164	

Номер точки	Координаты, м		Описание закрепления на местности	Средняя квадратическая погрешность определения координат характерных точек границы части земельного участка, м
	X	Y		
1	2	3	4	5
19	660121.59	2349276.75	данные отсутствуют	0.1
19	660121.59	2349276.75	данные отсутствуют	данные отсутствуют
20	660098.44	2349287.73	данные отсутствуют	данные отсутствуют
20	660098.44	2349287.73	данные отсутствуют	данные отсутствуют
20	660098.44	2349287.73	данные отсутствуют	0.1
20	660098.44	2349287.73	данные отсутствуют	данные отсутствуют
21	660107.29	2349321.75	данные отсутствуют	данные отсутствуют
21	660107.29	2349321.75	данные отсутствуют	данные отсутствуют
21	660107.29	2349321.75	данные отсутствуют	0.1
21	660107.29	2349321.75	данные отсутствуют	данные отсутствуют
22	660116.59	2349367.71	данные отсутствуют	данные отсутствуют
22	660116.59	2349367.71	данные отсутствуют	данные отсутствуют
22	660116.59	2349367.71	данные отсутствуют	данные отсутствуют
22	660116.59	2349367.71	данные отсутствуют	данные отсутствуют
22	660116.59	2349367.71	данные отсутствуют	данные отсутствуют
23	660114.38	2349366.84	данные отсутствуют	данные отсутствуют
23	660114.38	2349366.84	данные отсутствуют	данные отсутствуют
23	660114.38	2349366.84	данные отсутствуют	данные отсутствуют

Государственный регистратор		ФГИС ЕГРН
полное наименование должности	подпись	инициалы, фамилия

М.П.

Выписка из Единого государственного реестра недвижимости об объекте недвижимости
Сведения о частях земельного участка

Земельный участок			
<small>(виц объекта недвижимости)</small>			
Лист №	Раздела 4.2	Всего листов раздела 4.2 :	Всего разделов: _____
01.12.2020 № 99/2020/363392593			
Кадастровый номер:		75:32:000000:1164	

Номер точки	Координаты, м		Описание закрепления на местности	Средняя квадратическая погрешность определения координат характерных точек границы части земельного участка, м
	X	Y		
1	2	3	4	5
23	660114.38	2349366.84	данные отсутствуют	данные отсутствуют
24	660105.35	2349322.2	данные отсутствуют	данные отсутствуют
24	660105.35	2349322.2	данные отсутствуют	данные отсутствуют
24	660105.35	2349322.2	данные отсутствуют	0.1
24	660105.35	2349322.2	данные отсутствуют	данные отсутствуют
25	660096.08	2349286.63	данные отсутствуют	данные отсутствуют
25	660096.08	2349286.63	данные отсутствуют	данные отсутствуют
25	660096.08	2349286.63	данные отсутствуют	0.1
25	660096.08	2349286.63	данные отсутствуют	данные отсутствуют
26	660121.2	2349274.72	данные отсутствуют	данные отсутствуют
26	660121.2	2349274.72	данные отсутствуют	данные отсутствуют
26	660121.2	2349274.72	данные отсутствуют	0.1
26	660121.2	2349274.72	данные отсутствуют	данные отсутствуют
27	660119.84	2349267.59	данные отсутствуют	данные отсутствуют
27	660119.84	2349267.59	данные отсутствуют	данные отсутствуют
27	660119.84	2349267.59	данные отсутствуют	0.1
27	660119.84	2349267.59	данные отсутствуют	данные отсутствуют

Государственный регистратор		ФГИС ЕГРН
полное наименование должности	подпись	инициалы, фамилия

М.П.

Выписка из Единого государственного реестра недвижимости об объекте недвижимости
Сведения о частях земельного участка

Земельный участок			
<small>(виц объекта недвижимости)</small>			
Лист №	Раздела 4.2	Всего листов раздела 4.2 : _____	Всего разделов: _____
Всего листов выписки: _____			
01.12.2020 № 99/2020/363392593			
Кадастровый номер:		75:32:000000:1164	

Номер точки	Координаты, м		Описание закрепления на местности	Средняя квадратическая погрешность определения координат характерных точек границы части земельного участка, м
	X	Y		
1	2	3	4	5
28	660121.09	2349267.35	данные отсутствуют	данные отсутствуют
28	660121.09	2349267.35	данные отсутствуют	данные отсутствуют
28	660121.09	2349267.35	данные отсутствуют	данные отсутствуют
28	660121.09	2349267.35	данные отсутствуют	данные отсутствуют
29	660127.28	2349367.45	данные отсутствуют	данные отсутствуют
30	660139.79	2349370.5	данные отсутствуют	данные отсутствуют
31	660135.17	2349371.43	данные отсутствуют	данные отсутствуют
32	660127.22	2349369.49	данные отсутствуют	данные отсутствуют
33	660121.93	2349370.49	данные отсутствуют	данные отсутствуют
34	660119.3	2349368.95	данные отсутствуют	данные отсутствуют
35	660127.28	2349367.45	данные отсутствуют	данные отсутствуют
35	660127.28	2349367.45	данные отсутствуют	данные отсутствуют
35	660127.28	2349367.45	данные отсутствуют	0.1
35	660127.28	2349367.45	данные отсутствуют	данные отсутствуют
36	660139.79	2349370.5	данные отсутствуют	данные отсутствуют
36	660139.79	2349370.5	данные отсутствуют	данные отсутствуют
36	660139.79	2349370.5	данные отсутствуют	данные отсутствуют

Государственный регистратор		ФГИС ЕГРН
полное наименование должности	подпись	инициалы, фамилия

М.П.

Выписка из Единого государственного реестра недвижимости об объекте недвижимости
Сведения о частях земельного участка

Земельный участок			
<small>(виц объекта недвижимости)</small>			
Лист №	Раздела 4.2	Всего листов раздела 4.2 : _____	Всего разделов: _____
01.12.2020 № 99/2020/363392593			
Кадастровый номер:		75:32:000000:1164	

Номер точки	Координаты, м		Описание закрепления на местности	Средняя квадратическая погрешность определения координат характерных точек границы части земельного участка, м
	X	Y		
1	2	3	4	5
36	660139.79	2349370.5	данные отсутствуют	данные отсутствуют
37	660135.17	2349371.43	данные отсутствуют	данные отсутствуют
37	660135.17	2349371.43	данные отсутствуют	данные отсутствуют
37	660135.17	2349371.43	данные отсутствуют	данные отсутствуют
37	660135.17	2349371.43	данные отсутствуют	данные отсутствуют
38	660127.22	2349369.49	данные отсутствуют	данные отсутствуют
38	660127.22	2349369.49	данные отсутствуют	данные отсутствуют
38	660127.22	2349369.49	данные отсутствуют	0.1
38	660127.22	2349369.49	данные отсутствуют	данные отсутствуют
39	660121.93	2349370.49	данные отсутствуют	данные отсутствуют
39	660121.93	2349370.49	данные отсутствуют	данные отсутствуют
39	660121.93	2349370.49	данные отсутствуют	данные отсутствуют
39	660121.93	2349370.49	данные отсутствуют	данные отсутствуют
40	660119.3	2349368.95	данные отсутствуют	данные отсутствуют
40	660119.3	2349368.95	данные отсутствуют	данные отсутствуют
40	660119.3	2349368.95	данные отсутствуют	данные отсутствуют
40	660119.3	2349368.95	данные отсутствуют	данные отсутствуют

Государственный регистратор		ФГИС ЕГРН
полное наименование должности	подпись	инициалы, фамилия

М.П.

Выписка из Единого государственного реестра недвижимости об объекте недвижимости
Сведения о частях земельного участка

Земельный участок			
<small>(виц объекта недвижимости)</small>			
Лист №	Раздела 4.2	Всего листов раздела 4.2 : _____	Всего разделов: _____
01.12.2020 № 99/2020/363392593			
Кадастровый номер:		75:32:000000:1164	

Номер точки	Координаты, м		Описание закрепления на местности	Средняя квадратическая погрешность определения координат характерных точек границы части земельного участка, м
	X	Y		
1	2	3	4	5
41	659974.74	2348612.59	данные отсутствуют	данные отсутствуют
42	659975.78	2348617.51	данные отсутствуют	данные отсутствуют
43	659961.96	2348633.62	данные отсутствуют	данные отсутствуют
44	659964.78	2348664.62	данные отсутствуют	данные отсутствуют
45	659981.9	2348745.25	данные отсутствуют	данные отсутствуют
46	659974.15	2348747.13	данные отсутствуют	данные отсутствуют
47	659973.61	2348743.15	данные отсутствуют	данные отсутствуют
48	659977.19	2348742.28	данные отсутствуют	данные отсутствуют
49	659960.82	2348665.23	данные отсутствуют	данные отсутствуют
50	659957.91	2348633.22	данные отсутствуют	данные отсутствуют
51	659951.31	2348595.51	данные отсутствуют	данные отсутствуют
52	659948.7	2348588.75	данные отсутствуют	данные отсутствуют
53	659945.28	2348570.38	данные отсутствуют	данные отсутствуют
54	659941.14	2348569.15	данные отсутствуют	данные отсутствуют
55	659940.81	2348568.29	данные отсутствуют	данные отсутствуют
56	659944.83	2348567.6	данные отсутствуют	данные отсутствуют
57	659955.18	2348594.44	данные отсутствуют	данные отсутствуют

Государственный регистратор		ФГИС ЕГРН
полное наименование должности	подпись	инициалы, фамилия

М.П.

Выписка из Единого государственного реестра недвижимости об объекте недвижимости
Сведения о частях земельного участка

Земельный участок			
<small>(виц объекта недвижимости)</small>			
Лист №	Раздела 4.2	Всего листов раздела 4.2 : _____	Всего разделов: _____
01.12.2020 № 99/2020/363392593			
Кадастровый номер:		75:32:000000:1164	

Номер точки	Координаты, м		Описание закрепления на местности	Средняя квадратическая погрешность определения координат характерных точек границы части земельного участка, м
	X	Y		
1	2	3	4	5
58	659961.13	2348628.44	данные отсутствуют	данные отсутствуют
59	659974.74	2348612.59	данные отсутствуют	данные отсутствуют
59	659974.74	2348612.59	данные отсутствуют	данные отсутствуют
59	659974.74	2348612.59	данные отсутствуют	данные отсутствуют
60	659975.78	2348617.51	данные отсутствуют	данные отсутствуют
60	659975.78	2348617.51	данные отсутствуют	данные отсутствуют
60	659975.78	2348617.51	данные отсутствуют	данные отсутствуют
61	659961.96	2348633.62	данные отсутствуют	данные отсутствуют
61	659961.96	2348633.62	данные отсутствуют	данные отсутствуют
61	659961.96	2348633.62	данные отсутствуют	данные отсутствуют
62	659964.78	2348664.62	данные отсутствуют	данные отсутствуют
62	659964.78	2348664.62	данные отсутствуют	данные отсутствуют
62	659964.78	2348664.62	данные отсутствуют	данные отсутствуют
63	659981.9	2348745.25	данные отсутствуют	данные отсутствуют
63	659981.9	2348745.25	данные отсутствуют	данные отсутствуют
63	659981.9	2348745.25	данные отсутствуют	данные отсутствуют
64	659974.15	2348747.13	данные отсутствуют	данные отсутствуют

Государственный регистратор		ФГИС ЕГРН
полное наименование должности	подпись	инициалы, фамилия

М.П.

Выписка из Единого государственного реестра недвижимости об объекте недвижимости
Сведения о частях земельного участка

Земельный участок			
<small>(виц объекта недвижимости)</small>			
Лист №	Раздела 4.2	Всего листов раздела 4.2 : _____	Всего разделов: _____
Всего листов выписки: _____			
01.12.2020 № 99/2020/363392593			
Кадастровый номер:		75:32:000000:1164	

Номер точки	Координаты, м		Описание закрепления на местности	Средняя квадратическая погрешность определения координат характерных точек границы части земельного участка, м
	X	Y		
1	2	3	4	5
64	659974.15	2348747.13	данные отсутствуют	данные отсутствуют
64	659974.15	2348747.13	данные отсутствуют	данные отсутствуют
65	659973.61	2348743.15	данные отсутствуют	данные отсутствуют
65	659973.61	2348743.15	данные отсутствуют	данные отсутствуют
65	659973.61	2348743.15	данные отсутствуют	данные отсутствуют
66	659977.19	2348742.28	данные отсутствуют	данные отсутствуют
66	659977.19	2348742.28	данные отсутствуют	данные отсутствуют
66	659977.19	2348742.28	данные отсутствуют	данные отсутствуют
67	659960.82	2348665.23	данные отсутствуют	данные отсутствуют
67	659960.82	2348665.23	данные отсутствуют	данные отсутствуют
67	659960.82	2348665.23	данные отсутствуют	данные отсутствуют
68	659957.91	2348633.22	данные отсутствуют	данные отсутствуют
68	659957.91	2348633.22	данные отсутствуют	данные отсутствуют
68	659957.91	2348633.22	данные отсутствуют	данные отсутствуют
69	659951.31	2348595.51	данные отсутствуют	данные отсутствуют
69	659951.31	2348595.51	данные отсутствуют	данные отсутствуют
69	659951.31	2348595.51	данные отсутствуют	данные отсутствуют

Государственный регистратор		ФГИС ЕГРН
полное наименование должности	подпись	инициалы, фамилия

М.П.

Выписка из Единого государственного реестра недвижимости об объекте недвижимости
Сведения о частях земельного участка

Земельный участок			
<small>(виц объекта недвижимости)</small>			
Лист №	Раздела 4.2	Всего листов раздела 4.2 : _____	Всего разделов: _____
01.12.2020 № 99/2020/363392593			
Кадастровый номер:		75:32:000000:1164	

Номер точки	Координаты, м		Описание закрепления на местности	Средняя квадратическая погрешность определения координат характерных точек границы части земельного участка, м
	X	Y		
1	2	3	4	5
70	659948.7	2348588.75	данные отсутствуют	данные отсутствуют
70	659948.7	2348588.75	данные отсутствуют	данные отсутствуют
70	659948.7	2348588.75	данные отсутствуют	данные отсутствуют
71	659945.28	2348570.38	данные отсутствуют	данные отсутствуют
71	659945.28	2348570.38	данные отсутствуют	данные отсутствуют
71	659945.28	2348570.38	данные отсутствуют	данные отсутствуют
72	659941.14	2348569.15	данные отсутствуют	данные отсутствуют
72	659941.14	2348569.15	данные отсутствуют	данные отсутствуют
72	659941.14	2348569.15	данные отсутствуют	данные отсутствуют
73	659940.81	2348568.29	данные отсутствуют	данные отсутствуют
73	659940.81	2348568.29	данные отсутствуют	данные отсутствуют
73	659940.81	2348568.29	данные отсутствуют	данные отсутствуют
74	659944.83	2348567.6	данные отсутствуют	данные отсутствуют
74	659944.83	2348567.6	данные отсутствуют	данные отсутствуют
74	659944.83	2348567.6	данные отсутствуют	данные отсутствуют
75	659955.18	2348594.44	данные отсутствуют	данные отсутствуют
75	659955.18	2348594.44	данные отсутствуют	данные отсутствуют

Государственный регистратор		ФГИС ЕГРН
полное наименование должности	подпись	инициалы, фамилия

М.П.

Выписка из Единого государственного реестра недвижимости об объекте недвижимости
Сведения о частях земельного участка

Земельный участок			
<small>(вид объекта недвижимости)</small>			
Лист №	Раздела 4.2	Всего листов раздела 4.2 : _____	Всего разделов: _____
01.12.2020 № 99/2020/363392593			
Кадастровый номер:		75:32:000000:1164	

Номер точки	Координаты, м		Описание закрепления на местности	Средняя квадратическая погрешность определения координат характерных точек границы части земельного участка, м
	X	Y		
1	2	3	4	5
75	659955.18	2348594.44	данные отсутствуют	данные отсутствуют
76	659961.13	2348628.44	данные отсутствуют	данные отсутствуют
76	659961.13	2348628.44	данные отсутствуют	данные отсутствуют
76	659961.13	2348628.44	данные отсутствуют	данные отсутствуют
77	660121.31	2349268.18	данные отсутствуют	данные отсутствуют
78	660122.55	2349273.05	данные отсутствуют	данные отсутствуют
79	660122.12	2349272.72	данные отсутствуют	данные отсутствуют
80	660086.29	2349259.76	данные отсутствуют	данные отсутствуют
81	660082.92	2349254.3	данные отсутствуют	данные отсутствуют

Государственный регистратор		ФГИС ЕГРН
полное наименование должности	подпись	инициалы, фамилия

М.П.

Выписка из Единого государственного реестра недвижимости об объекте недвижимости
Сведения о частях земельного участка

Земельный участок				
<small>(виц объекта недвижимости)</small>				
Лист № _____ Раздела 4.2		Всего листов раздела 4.2 : _____		Всего разделов: _____
Всего листов выписки: _____		Кадастровый номер: 75:32:000000:1164		
Сведения о характерных точках границы части (частей) земельного участка				
Учетный номер части: 2				
Система координат: МСК-75				
Зона № _____				
Номер точки	Координаты, м		Описание закрепления на местности	Средняя квадратическая погрешность определения координат характерных точек границы части земельного участка, м
	X	Y		
1	2	3	4	5
1	660122.13	2349271.31	данные отсутствуют	данные отсутствуют
2	660127.67	2349294.14	данные отсутствуют	данные отсутствуют
3	660128.66	2349299.94	данные отсутствуют	данные отсутствуют
4	660126.1	2349300.43	данные отсутствуют	данные отсутствуют
5	660121.59	2349276.75	данные отсутствуют	данные отсутствуют
6	660098.44	2349287.73	данные отсутствуют	данные отсутствуют
7	660107.29	2349321.75	данные отсутствуют	данные отсутствуют
8	660116.59	2349367.71	данные отсутствуют	данные отсутствуют
9	660114.38	2349366.84	данные отсутствуют	данные отсутствуют
10	660105.35	2349322.2	данные отсутствуют	данные отсутствуют
11	660096.08	2349286.63	данные отсутствуют	данные отсутствуют
12	660121.2	2349274.72	данные отсутствуют	данные отсутствуют
13	660119.84	2349267.59	данные отсутствуют	данные отсутствуют
14	660121.09	2349267.35	данные отсутствуют	данные отсутствуют
15	660122.13	2349271.31	данные отсутствуют	данные отсутствуют
15	660122.13	2349271.31	данные отсутствуют	данные отсутствуют
Государственный регистратор			ФГИС ЕГРН	
полное наименование должности			подпись	
			инициалы, фамилия	

М.П.

Выписка из Единого государственного реестра недвижимости об объекте недвижимости
Сведения о частях земельного участка

Земельный участок			
<small>(виц объекта недвижимости)</small>			
Лист №	Раздела 4.2	Всего листов раздела 4.2 : _____	Всего разделов: _____
Всего листов выписки: _____			
01.12.2020 № 99/2020/363392593			
Кадастровый номер:		75:32:000000:1164	

Номер точки	Координаты, м		Описание закрепления на местности	Средняя квадратическая погрешность определения координат характерных точек границы части земельного участка, м
	X	Y		
1	2	3	4	5
15	660122.13	2349271.31	данные отсутствуют	данные отсутствуют
15	660122.13	2349271.31	данные отсутствуют	данные отсутствуют
15	660122.13	2349271.31	данные отсутствуют	данные отсутствуют
16	660127.67	2349294.14	данные отсутствуют	данные отсутствуют
16	660127.67	2349294.14	данные отсутствуют	данные отсутствуют
16	660127.67	2349294.14	данные отсутствуют	данные отсутствуют
16	660127.67	2349294.14	данные отсутствуют	данные отсутствуют
17	660128.66	2349299.94	данные отсутствуют	данные отсутствуют
17	660128.66	2349299.94	данные отсутствуют	данные отсутствуют
17	660128.66	2349299.94	данные отсутствуют	данные отсутствуют
17	660128.66	2349299.94	данные отсутствуют	данные отсутствуют
18	660126.1	2349300.43	данные отсутствуют	данные отсутствуют
18	660126.1	2349300.43	данные отсутствуют	данные отсутствуют
18	660126.1	2349300.43	данные отсутствуют	0.1
18	660126.1	2349300.43	данные отсутствуют	данные отсутствуют
19	660121.59	2349276.75	данные отсутствуют	данные отсутствуют
19	660121.59	2349276.75	данные отсутствуют	данные отсутствуют

Государственный регистратор		ФГИС ЕГРН
полное наименование должности	подпись	инициалы, фамилия

М.П.

Выписка из Единого государственного реестра недвижимости об объекте недвижимости
Сведения о частях земельного участка

Земельный участок			
<small>(виц объекта недвижимости)</small>			
Лист №	Раздела 4.2	Всего листов раздела 4.2 : _____	Всего разделов: _____
01.12.2020 № 99/2020/363392593			
Кадастровый номер:		75:32:000000:1164	

Номер точки	Координаты, м		Описание закрепления на местности	Средняя квадратическая погрешность определения координат характерных точек границы части земельного участка, м
	X	Y		
1	2	3	4	5
19	660121.59	2349276.75	данные отсутствуют	0.1
19	660121.59	2349276.75	данные отсутствуют	данные отсутствуют
20	660098.44	2349287.73	данные отсутствуют	данные отсутствуют
20	660098.44	2349287.73	данные отсутствуют	данные отсутствуют
20	660098.44	2349287.73	данные отсутствуют	0.1
20	660098.44	2349287.73	данные отсутствуют	данные отсутствуют
21	660107.29	2349321.75	данные отсутствуют	данные отсутствуют
21	660107.29	2349321.75	данные отсутствуют	данные отсутствуют
21	660107.29	2349321.75	данные отсутствуют	0.1
21	660107.29	2349321.75	данные отсутствуют	данные отсутствуют
22	660116.59	2349367.71	данные отсутствуют	данные отсутствуют
22	660116.59	2349367.71	данные отсутствуют	данные отсутствуют
22	660116.59	2349367.71	данные отсутствуют	данные отсутствуют
22	660116.59	2349367.71	данные отсутствуют	данные отсутствуют
22	660116.59	2349367.71	данные отсутствуют	данные отсутствуют
23	660114.38	2349366.84	данные отсутствуют	данные отсутствуют
23	660114.38	2349366.84	данные отсутствуют	данные отсутствуют
23	660114.38	2349366.84	данные отсутствуют	данные отсутствуют

Государственный регистратор		ФГИС ЕГРН
полное наименование должности	подпись	инициалы, фамилия

М.П.

Выписка из Единого государственного реестра недвижимости об объекте недвижимости
Сведения о частях земельного участка

Земельный участок			
<small>(виц объекта недвижимости)</small>			
Лист №	Раздела 4.2	Всего листов раздела 4.2 : _____	Всего разделов: _____
01.12.2020 № 99/2020/363392593			
Кадастровый номер:		75:32:000000:1164	

Номер точки	Координаты, м		Описание закрепления на местности	Средняя квадратическая погрешность определения координат характерных точек границы части земельного участка, м
	X	Y		
1	2	3	4	5
23	660114.38	2349366.84	данные отсутствуют	данные отсутствуют
24	660105.35	2349322.2	данные отсутствуют	данные отсутствуют
24	660105.35	2349322.2	данные отсутствуют	данные отсутствуют
24	660105.35	2349322.2	данные отсутствуют	0.1
24	660105.35	2349322.2	данные отсутствуют	данные отсутствуют
25	660096.08	2349286.63	данные отсутствуют	данные отсутствуют
25	660096.08	2349286.63	данные отсутствуют	данные отсутствуют
25	660096.08	2349286.63	данные отсутствуют	0.1
25	660096.08	2349286.63	данные отсутствуют	данные отсутствуют
26	660121.2	2349274.72	данные отсутствуют	данные отсутствуют
26	660121.2	2349274.72	данные отсутствуют	данные отсутствуют
26	660121.2	2349274.72	данные отсутствуют	0.1
26	660121.2	2349274.72	данные отсутствуют	данные отсутствуют
27	660119.84	2349267.59	данные отсутствуют	данные отсутствуют
27	660119.84	2349267.59	данные отсутствуют	данные отсутствуют
27	660119.84	2349267.59	данные отсутствуют	0.1
27	660119.84	2349267.59	данные отсутствуют	данные отсутствуют

Государственный регистратор		ФГИС ЕГРН
полное наименование должности	подпись	инициалы, фамилия

М.П.

Выписка из Единого государственного реестра недвижимости об объекте недвижимости
Сведения о частях земельного участка

Земельный участок			
<small>(виц объекта недвижимости)</small>			
Лист №	Раздела 4.2	Всего листов раздела 4.2 : _____	Всего разделов: _____
01.12.2020 № 99/2020/363392593			
Кадастровый номер:		75:32:000000:1164	

Номер точки	Координаты, м		Описание закрепления на местности	Средняя квадратическая погрешность определения координат характерных точек границы части земельного участка, м
	X	Y		
1	2	3	4	5
28	660121.09	2349267.35	данные отсутствуют	данные отсутствуют
28	660121.09	2349267.35	данные отсутствуют	данные отсутствуют
28	660121.09	2349267.35	данные отсутствуют	данные отсутствуют
28	660121.09	2349267.35	данные отсутствуют	данные отсутствуют
29	660127.28	2349367.45	данные отсутствуют	данные отсутствуют
30	660139.79	2349370.5	данные отсутствуют	данные отсутствуют
31	660135.17	2349371.43	данные отсутствуют	данные отсутствуют
32	660127.22	2349369.49	данные отсутствуют	данные отсутствуют
33	660121.93	2349370.49	данные отсутствуют	данные отсутствуют
34	660119.3	2349368.95	данные отсутствуют	данные отсутствуют
35	660127.28	2349367.45	данные отсутствуют	данные отсутствуют
35	660127.28	2349367.45	данные отсутствуют	данные отсутствуют
35	660127.28	2349367.45	данные отсутствуют	0.1
35	660127.28	2349367.45	данные отсутствуют	данные отсутствуют
36	660139.79	2349370.5	данные отсутствуют	данные отсутствуют
36	660139.79	2349370.5	данные отсутствуют	данные отсутствуют
36	660139.79	2349370.5	данные отсутствуют	данные отсутствуют

Государственный регистратор		ФГИС ЕГРН
полное наименование должности	подпись	инициалы, фамилия

М.П.

Выписка из Единого государственного реестра недвижимости об объекте недвижимости
Сведения о частях земельного участка

Земельный участок			
<small>(виц объекта недвижимости)</small>			
Лист №	Раздела 4.2	Всего листов раздела 4.2 : _____	Всего разделов: _____
Всего листов выписки: _____			
01.12.2020 № 99/2020/363392593			
Кадастровый номер:		75:32:000000:1164	

Номер точки	Координаты, м		Описание закрепления на местности	Средняя квадратическая погрешность определения координат характерных точек границы части земельного участка, м
	X	Y		
1	2	3	4	5
36	660139.79	2349370.5	данные отсутствуют	данные отсутствуют
37	660135.17	2349371.43	данные отсутствуют	данные отсутствуют
37	660135.17	2349371.43	данные отсутствуют	данные отсутствуют
37	660135.17	2349371.43	данные отсутствуют	данные отсутствуют
37	660135.17	2349371.43	данные отсутствуют	данные отсутствуют
38	660127.22	2349369.49	данные отсутствуют	данные отсутствуют
38	660127.22	2349369.49	данные отсутствуют	данные отсутствуют
38	660127.22	2349369.49	данные отсутствуют	0.1
38	660127.22	2349369.49	данные отсутствуют	данные отсутствуют
39	660121.93	2349370.49	данные отсутствуют	данные отсутствуют
39	660121.93	2349370.49	данные отсутствуют	данные отсутствуют
39	660121.93	2349370.49	данные отсутствуют	данные отсутствуют
39	660121.93	2349370.49	данные отсутствуют	данные отсутствуют
40	660119.3	2349368.95	данные отсутствуют	данные отсутствуют
40	660119.3	2349368.95	данные отсутствуют	данные отсутствуют
40	660119.3	2349368.95	данные отсутствуют	данные отсутствуют
40	660119.3	2349368.95	данные отсутствуют	данные отсутствуют

Государственный регистратор		ФГИС ЕГРН
полное наименование должности	подпись	инициалы, фамилия

М.П.

Выписка из Единого государственного реестра недвижимости об объекте недвижимости
Сведения о частях земельного участка

Земельный участок			
<small>(виц объекта недвижимости)</small>			
Лист №	Раздела 4.2	Всего листов раздела 4.2 : _____	Всего разделов: _____
Всего листов выписки: _____			
01.12.2020 № 99/2020/363392593			
Кадастровый номер:		75:32:000000:1164	

Номер точки	Координаты, м		Описание закрепления на местности	Средняя квадратическая погрешность определения координат характерных точек границы части земельного участка, м
	X	Y		
1	2	3	4	5
41	659974.74	2348612.59	данные отсутствуют	данные отсутствуют
42	659975.78	2348617.51	данные отсутствуют	данные отсутствуют
43	659961.96	2348633.62	данные отсутствуют	данные отсутствуют
44	659964.78	2348664.62	данные отсутствуют	данные отсутствуют
45	659981.9	2348745.25	данные отсутствуют	данные отсутствуют
46	659974.15	2348747.13	данные отсутствуют	данные отсутствуют
47	659973.61	2348743.15	данные отсутствуют	данные отсутствуют
48	659977.19	2348742.28	данные отсутствуют	данные отсутствуют
49	659960.82	2348665.23	данные отсутствуют	данные отсутствуют
50	659957.91	2348633.22	данные отсутствуют	данные отсутствуют
51	659951.31	2348595.51	данные отсутствуют	данные отсутствуют
52	659948.7	2348588.75	данные отсутствуют	данные отсутствуют
53	659945.28	2348570.38	данные отсутствуют	данные отсутствуют
54	659941.14	2348569.15	данные отсутствуют	данные отсутствуют
55	659940.81	2348568.29	данные отсутствуют	данные отсутствуют
56	659944.83	2348567.6	данные отсутствуют	данные отсутствуют
57	659955.18	2348594.44	данные отсутствуют	данные отсутствуют

Государственный регистратор		ФГИС ЕГРН
полное наименование должности	подпись	инициалы, фамилия

М.П.

Выписка из Единого государственного реестра недвижимости об объекте недвижимости
Сведения о частях земельного участка

Земельный участок			
<small>(виц объекта недвижимости)</small>			
Лист №	Раздела 4.2	Всего листов раздела 4.2 : _____	Всего разделов: _____
01.12.2020 № 99/2020/363392593			
Кадастровый номер:		75:32:000000:1164	

Номер точки	Координаты, м		Описание закрепления на местности	Средняя квадратическая погрешность определения координат характерных точек границы части земельного участка, м
	X	Y		
1	2	3	4	5
58	659961.13	2348628.44	данные отсутствуют	данные отсутствуют
59	659974.74	2348612.59	данные отсутствуют	данные отсутствуют
59	659974.74	2348612.59	данные отсутствуют	данные отсутствуют
59	659974.74	2348612.59	данные отсутствуют	данные отсутствуют
60	659975.78	2348617.51	данные отсутствуют	данные отсутствуют
60	659975.78	2348617.51	данные отсутствуют	данные отсутствуют
60	659975.78	2348617.51	данные отсутствуют	данные отсутствуют
61	659961.96	2348633.62	данные отсутствуют	данные отсутствуют
61	659961.96	2348633.62	данные отсутствуют	данные отсутствуют
61	659961.96	2348633.62	данные отсутствуют	данные отсутствуют
62	659964.78	2348664.62	данные отсутствуют	данные отсутствуют
62	659964.78	2348664.62	данные отсутствуют	данные отсутствуют
62	659964.78	2348664.62	данные отсутствуют	данные отсутствуют
63	659981.9	2348745.25	данные отсутствуют	данные отсутствуют
63	659981.9	2348745.25	данные отсутствуют	данные отсутствуют
63	659981.9	2348745.25	данные отсутствуют	данные отсутствуют
64	659974.15	2348747.13	данные отсутствуют	данные отсутствуют

Государственный регистратор		ФГИС ЕГРН
полное наименование должности	подпись	инициалы, фамилия

М.П.

Выписка из Единого государственного реестра недвижимости об объекте недвижимости
Сведения о частях земельного участка

Земельный участок			
<small>(виц объекта недвижимости)</small>			
Лист №	Раздела 4.2	Всего листов раздела 4.2 : _____	Всего разделов: _____
Всего листов выписки: _____			
01.12.2020 № 99/2020/363392593			
Кадастровый номер:		75:32:000000:1164	

Номер точки	Координаты, м		Описание закрепления на местности	Средняя квадратическая погрешность определения координат характерных точек границы части земельного участка, м
	X	Y		
1	2	3	4	5
64	659974.15	2348747.13	данные отсутствуют	данные отсутствуют
64	659974.15	2348747.13	данные отсутствуют	данные отсутствуют
65	659973.61	2348743.15	данные отсутствуют	данные отсутствуют
65	659973.61	2348743.15	данные отсутствуют	данные отсутствуют
65	659973.61	2348743.15	данные отсутствуют	данные отсутствуют
66	659977.19	2348742.28	данные отсутствуют	данные отсутствуют
66	659977.19	2348742.28	данные отсутствуют	данные отсутствуют
66	659977.19	2348742.28	данные отсутствуют	данные отсутствуют
67	659960.82	2348665.23	данные отсутствуют	данные отсутствуют
67	659960.82	2348665.23	данные отсутствуют	данные отсутствуют
67	659960.82	2348665.23	данные отсутствуют	данные отсутствуют
68	659957.91	2348633.22	данные отсутствуют	данные отсутствуют
68	659957.91	2348633.22	данные отсутствуют	данные отсутствуют
68	659957.91	2348633.22	данные отсутствуют	данные отсутствуют
69	659951.31	2348595.51	данные отсутствуют	данные отсутствуют
69	659951.31	2348595.51	данные отсутствуют	данные отсутствуют
69	659951.31	2348595.51	данные отсутствуют	данные отсутствуют

Государственный регистратор		ФГИС ЕГРН
полное наименование должности	подпись	инициалы, фамилия

М.П.

Выписка из Единого государственного реестра недвижимости об объекте недвижимости
Сведения о частях земельного участка

Земельный участок			
<small>(виц объекта недвижимости)</small>			
Лист №	Раздела 4.2	Всего листов раздела 4.2 : _____	Всего разделов: _____
01.12.2020 № 99/2020/363392593			
Кадастровый номер:		75:32:000000:1164	

Номер точки	Координаты, м		Описание закрепления на местности	Средняя квадратическая погрешность определения координат характерных точек границы части земельного участка, м
	X	Y		
1	2	3	4	5
70	659948.7	2348588.75	данные отсутствуют	данные отсутствуют
70	659948.7	2348588.75	данные отсутствуют	данные отсутствуют
70	659948.7	2348588.75	данные отсутствуют	данные отсутствуют
71	659945.28	2348570.38	данные отсутствуют	данные отсутствуют
71	659945.28	2348570.38	данные отсутствуют	данные отсутствуют
71	659945.28	2348570.38	данные отсутствуют	данные отсутствуют
72	659941.14	2348569.15	данные отсутствуют	данные отсутствуют
72	659941.14	2348569.15	данные отсутствуют	данные отсутствуют
72	659941.14	2348569.15	данные отсутствуют	данные отсутствуют
73	659940.81	2348568.29	данные отсутствуют	данные отсутствуют
73	659940.81	2348568.29	данные отсутствуют	данные отсутствуют
73	659940.81	2348568.29	данные отсутствуют	данные отсутствуют
74	659944.83	2348567.6	данные отсутствуют	данные отсутствуют
74	659944.83	2348567.6	данные отсутствуют	данные отсутствуют
74	659944.83	2348567.6	данные отсутствуют	данные отсутствуют
75	659955.18	2348594.44	данные отсутствуют	данные отсутствуют
75	659955.18	2348594.44	данные отсутствуют	данные отсутствуют

Государственный регистратор		ФГИС ЕГРН
полное наименование должности	подпись	инициалы, фамилия

М.П.

Выписка из Единого государственного реестра недвижимости об объекте недвижимости
Сведения о частях земельного участка

Земельный участок			
<small>(вид объекта недвижимости)</small>			
Лист №	Раздела 4.2	Всего листов раздела 4.2 : _____	Всего разделов: _____
01.12.2020 № 99/2020/363392593			
Кадастровый номер:		75:32:000000:1164	

Номер точки	Координаты, м		Описание закрепления на местности	Средняя квадратическая погрешность определения координат характерных точек границы части земельного участка, м
	X	Y		
1	2	3	4	5
75	659955.18	2348594.44	данные отсутствуют	данные отсутствуют
76	659961.13	2348628.44	данные отсутствуют	данные отсутствуют
76	659961.13	2348628.44	данные отсутствуют	данные отсутствуют
76	659961.13	2348628.44	данные отсутствуют	данные отсутствуют
77	660121.31	2349268.18	данные отсутствуют	данные отсутствуют
78	660122.55	2349273.05	данные отсутствуют	данные отсутствуют
79	660122.12	2349272.72	данные отсутствуют	данные отсутствуют
80	660086.29	2349259.76	данные отсутствуют	данные отсутствуют
81	660082.92	2349254.3	данные отсутствуют	данные отсутствуют

Государственный регистратор		ФГИС ЕГРН
полное наименование должности	подпись	инициалы, фамилия

М.П.

Выписка из Единого государственного реестра недвижимости об объекте недвижимости
Сведения о частях земельного участка

Земельный участок				
<small>(виц объекта недвижимости)</small>				
Лист № _____ Раздела 4.2		Всего листов раздела 4.2 : _____		Всего разделов: _____
Всего листов выписки: _____		Кадастровый номер: 75:32:000000:1164		
Сведения о характерных точках границы части (частей) земельного участка				
Учетный номер части: 2				
Система координат: МСК 53 (Зона-2)				
Зона № _____				
Номер точки	Координаты, м		Описание закрепления на местности	Средняя квадратическая погрешность определения координат характерных точек границы части земельного участка, м
	X	Y		
1	2	3	4	5
1	660122.13	2349271.31	данные отсутствуют	данные отсутствуют
2	660127.67	2349294.14	данные отсутствуют	данные отсутствуют
3	660128.66	2349299.94	данные отсутствуют	данные отсутствуют
4	660126.1	2349300.43	данные отсутствуют	данные отсутствуют
5	660121.59	2349276.75	данные отсутствуют	данные отсутствуют
6	660098.44	2349287.73	данные отсутствуют	данные отсутствуют
7	660107.29	2349321.75	данные отсутствуют	данные отсутствуют
8	660116.59	2349367.71	данные отсутствуют	данные отсутствуют
9	660114.38	2349366.84	данные отсутствуют	данные отсутствуют
10	660105.35	2349322.2	данные отсутствуют	данные отсутствуют
11	660096.08	2349286.63	данные отсутствуют	данные отсутствуют
12	660121.2	2349274.72	данные отсутствуют	данные отсутствуют
13	660119.84	2349267.59	данные отсутствуют	данные отсутствуют
14	660121.09	2349267.35	данные отсутствуют	данные отсутствуют
15	660122.13	2349271.31	данные отсутствуют	данные отсутствуют
15	660122.13	2349271.31	данные отсутствуют	данные отсутствуют
Государственный регистратор			ФГИС ЕГРН	
полное наименование должности			подпись	
			инициалы, фамилия	

М.П.

Выписка из Единого государственного реестра недвижимости об объекте недвижимости
Сведения о частях земельного участка

Земельный участок			
<small>(вид объекта недвижимости)</small>			
Лист №	Раздела 4.2	Всего листов раздела 4.2 : _____	Всего разделов: _____
01.12.2020 № 99/2020/363392593			
Кадастровый номер:		75:32:000000:1164	

Номер точки	Координаты, м		Описание закрепления на местности	Средняя квадратическая погрешность определения координат характерных точек границы части земельного участка, м
	X	Y		
1	2	3	4	5
15	660122.13	2349271.31	данные отсутствуют	данные отсутствуют
15	660122.13	2349271.31	данные отсутствуют	данные отсутствуют
15	660122.13	2349271.31	данные отсутствуют	данные отсутствуют
16	660127.67	2349294.14	данные отсутствуют	данные отсутствуют
16	660127.67	2349294.14	данные отсутствуют	данные отсутствуют
16	660127.67	2349294.14	данные отсутствуют	данные отсутствуют
16	660127.67	2349294.14	данные отсутствуют	данные отсутствуют
17	660128.66	2349299.94	данные отсутствуют	данные отсутствуют
17	660128.66	2349299.94	данные отсутствуют	данные отсутствуют
17	660128.66	2349299.94	данные отсутствуют	данные отсутствуют
17	660128.66	2349299.94	данные отсутствуют	данные отсутствуют
18	660126.1	2349300.43	данные отсутствуют	данные отсутствуют
18	660126.1	2349300.43	данные отсутствуют	данные отсутствуют
18	660126.1	2349300.43	данные отсутствуют	0.1
18	660126.1	2349300.43	данные отсутствуют	данные отсутствуют
19	660121.59	2349276.75	данные отсутствуют	данные отсутствуют
19	660121.59	2349276.75	данные отсутствуют	данные отсутствуют

Государственный регистратор		ФГИС ЕГРН
полное наименование должности	подпись	инициалы, фамилия

М.П.

Выписка из Единого государственного реестра недвижимости об объекте недвижимости
Сведения о частях земельного участка

Земельный участок			
<small>(виц объекта недвижимости)</small>			
Лист №	Раздела 4.2	Всего листов раздела 4.2 : _____	Всего разделов: _____
01.12.2020 № 99/2020/363392593			
Кадастровый номер:		75:32:000000:1164	

Номер точки	Координаты, м		Описание закрепления на местности	Средняя квадратическая погрешность определения координат характерных точек границы части земельного участка, м
	X	Y		
1	2	3	4	5
19	660121.59	2349276.75	данные отсутствуют	0.1
19	660121.59	2349276.75	данные отсутствуют	данные отсутствуют
20	660098.44	2349287.73	данные отсутствуют	данные отсутствуют
20	660098.44	2349287.73	данные отсутствуют	данные отсутствуют
20	660098.44	2349287.73	данные отсутствуют	0.1
20	660098.44	2349287.73	данные отсутствуют	данные отсутствуют
21	660107.29	2349321.75	данные отсутствуют	данные отсутствуют
21	660107.29	2349321.75	данные отсутствуют	данные отсутствуют
21	660107.29	2349321.75	данные отсутствуют	0.1
21	660107.29	2349321.75	данные отсутствуют	данные отсутствуют
22	660116.59	2349367.71	данные отсутствуют	данные отсутствуют
22	660116.59	2349367.71	данные отсутствуют	данные отсутствуют
22	660116.59	2349367.71	данные отсутствуют	данные отсутствуют
22	660116.59	2349367.71	данные отсутствуют	данные отсутствуют
22	660114.38	2349366.84	данные отсутствуют	данные отсутствуют
23	660114.38	2349366.84	данные отсутствуют	данные отсутствуют
23	660114.38	2349366.84	данные отсутствуют	данные отсутствуют

Государственный регистратор		ФГИС ЕГРН
полное наименование должности	подпись	инициалы, фамилия

М.П.

Выписка из Единого государственного реестра недвижимости об объекте недвижимости
Сведения о частях земельного участка

Земельный участок			
<small>(виц объекта недвижимости)</small>			
Лист №	Раздела 4.2	Всего листов раздела 4.2 : _____	Всего разделов: _____
01.12.2020 № 99/2020/363392593			
Кадастровый номер:		75:32:000000:1164	

Номер точки	Координаты, м		Описание закрепления на местности	Средняя квадратическая погрешность определения координат характерных точек границы части земельного участка, м
	X	Y		
1	2	3	4	5
23	660114.38	2349366.84	данные отсутствуют	данные отсутствуют
24	660105.35	2349322.2	данные отсутствуют	данные отсутствуют
24	660105.35	2349322.2	данные отсутствуют	данные отсутствуют
24	660105.35	2349322.2	данные отсутствуют	0.1
24	660105.35	2349322.2	данные отсутствуют	данные отсутствуют
25	660096.08	2349286.63	данные отсутствуют	данные отсутствуют
25	660096.08	2349286.63	данные отсутствуют	данные отсутствуют
25	660096.08	2349286.63	данные отсутствуют	0.1
25	660096.08	2349286.63	данные отсутствуют	данные отсутствуют
26	660121.2	2349274.72	данные отсутствуют	данные отсутствуют
26	660121.2	2349274.72	данные отсутствуют	данные отсутствуют
26	660121.2	2349274.72	данные отсутствуют	0.1
26	660121.2	2349274.72	данные отсутствуют	данные отсутствуют
27	660119.84	2349267.59	данные отсутствуют	данные отсутствуют
27	660119.84	2349267.59	данные отсутствуют	данные отсутствуют
27	660119.84	2349267.59	данные отсутствуют	0.1
27	660119.84	2349267.59	данные отсутствуют	данные отсутствуют

Государственный регистратор		ФГИС ЕГРН
полное наименование должности	подпись	инициалы, фамилия

М.П.

Выписка из Единого государственного реестра недвижимости об объекте недвижимости
Сведения о частях земельного участка

Земельный участок			
<small>(виц объекта недвижимости)</small>			
Лист №	Раздела 4.2	Всего листов раздела 4.2 : _____	Всего разделов: _____
01.12.2020 № 99/2020/363392593			
Кадастровый номер:		75:32:000000:1164	

Номер точки	Координаты, м		Описание закрепления на местности	Средняя квадратическая погрешность определения координат характерных точек границы части земельного участка, м
	X	Y		
1	2	3	4	5
28	660121.09	2349267.35	данные отсутствуют	данные отсутствуют
28	660121.09	2349267.35	данные отсутствуют	данные отсутствуют
28	660121.09	2349267.35	данные отсутствуют	данные отсутствуют
28	660121.09	2349267.35	данные отсутствуют	данные отсутствуют
29	660127.28	2349367.45	данные отсутствуют	данные отсутствуют
30	660139.79	2349370.5	данные отсутствуют	данные отсутствуют
31	660135.17	2349371.43	данные отсутствуют	данные отсутствуют
32	660127.22	2349369.49	данные отсутствуют	данные отсутствуют
33	660121.93	2349370.49	данные отсутствуют	данные отсутствуют
34	660119.3	2349368.95	данные отсутствуют	данные отсутствуют
35	660127.28	2349367.45	данные отсутствуют	данные отсутствуют
35	660127.28	2349367.45	данные отсутствуют	данные отсутствуют
35	660127.28	2349367.45	данные отсутствуют	0.1
35	660127.28	2349367.45	данные отсутствуют	данные отсутствуют
36	660139.79	2349370.5	данные отсутствуют	данные отсутствуют
36	660139.79	2349370.5	данные отсутствуют	данные отсутствуют
36	660139.79	2349370.5	данные отсутствуют	данные отсутствуют

Государственный регистратор		ФГИС ЕГРН
полное наименование должности	подпись	инициалы, фамилия

М.П.

Выписка из Единого государственного реестра недвижимости об объекте недвижимости
Сведения о частях земельного участка

Земельный участок			
<small>(виц объекта недвижимости)</small>			
Лист №	Раздела 4.2	Всего листов раздела 4.2 : _____	Всего разделов: _____
Всего листов выписки: _____			
01.12.2020 № 99/2020/363392593			
Кадастровый номер:		75:32:000000:1164	

Номер точки	Координаты, м		Описание закрепления на местности	Средняя квадратическая погрешность определения координат характерных точек границы части земельного участка, м
	X	Y		
1	2	3	4	5
36	660139.79	2349370.5	данные отсутствуют	данные отсутствуют
37	660135.17	2349371.43	данные отсутствуют	данные отсутствуют
37	660135.17	2349371.43	данные отсутствуют	данные отсутствуют
37	660135.17	2349371.43	данные отсутствуют	данные отсутствуют
37	660135.17	2349371.43	данные отсутствуют	данные отсутствуют
38	660127.22	2349369.49	данные отсутствуют	данные отсутствуют
38	660127.22	2349369.49	данные отсутствуют	данные отсутствуют
38	660127.22	2349369.49	данные отсутствуют	0.1
38	660127.22	2349369.49	данные отсутствуют	данные отсутствуют
39	660121.93	2349370.49	данные отсутствуют	данные отсутствуют
39	660121.93	2349370.49	данные отсутствуют	данные отсутствуют
39	660121.93	2349370.49	данные отсутствуют	данные отсутствуют
39	660121.93	2349370.49	данные отсутствуют	данные отсутствуют
40	660119.3	2349368.95	данные отсутствуют	данные отсутствуют
40	660119.3	2349368.95	данные отсутствуют	данные отсутствуют
40	660119.3	2349368.95	данные отсутствуют	данные отсутствуют
40	660119.3	2349368.95	данные отсутствуют	данные отсутствуют

Государственный регистратор		ФГИС ЕГРН
полное наименование должности	подпись	инициалы, фамилия

М.П.

Выписка из Единого государственного реестра недвижимости об объекте недвижимости
Сведения о частях земельного участка

Земельный участок			
<small>(виц объекта недвижимости)</small>			
Лист №	Раздела 4.2	Всего листов раздела 4.2 : _____	Всего разделов: _____
01.12.2020 № 99/2020/363392593			
Кадастровый номер:		75:32:000000:1164	

Номер точки	Координаты, м		Описание закрепления на местности	Средняя квадратическая погрешность определения координат характерных точек границы части земельного участка, м
	X	Y		
1	2	3	4	5
41	659974.74	2348612.59	данные отсутствуют	данные отсутствуют
42	659975.78	2348617.51	данные отсутствуют	данные отсутствуют
43	659961.96	2348633.62	данные отсутствуют	данные отсутствуют
44	659964.78	2348664.62	данные отсутствуют	данные отсутствуют
45	659981.9	2348745.25	данные отсутствуют	данные отсутствуют
46	659974.15	2348747.13	данные отсутствуют	данные отсутствуют
47	659973.61	2348743.15	данные отсутствуют	данные отсутствуют
48	659977.19	2348742.28	данные отсутствуют	данные отсутствуют
49	659960.82	2348665.23	данные отсутствуют	данные отсутствуют
50	659957.91	2348633.22	данные отсутствуют	данные отсутствуют
51	659951.31	2348595.51	данные отсутствуют	данные отсутствуют
52	659948.7	2348588.75	данные отсутствуют	данные отсутствуют
53	659945.28	2348570.38	данные отсутствуют	данные отсутствуют
54	659941.14	2348569.15	данные отсутствуют	данные отсутствуют
55	659940.81	2348568.29	данные отсутствуют	данные отсутствуют
56	659944.83	2348567.6	данные отсутствуют	данные отсутствуют
57	659955.18	2348594.44	данные отсутствуют	данные отсутствуют

Государственный регистратор		ФГИС ЕГРН
полное наименование должности	подпись	инициалы, фамилия

М.П.

Выписка из Единого государственного реестра недвижимости об объекте недвижимости
Сведения о частях земельного участка

Земельный участок			
<small>(виц объекта недвижимости)</small>			
Лист №	Раздела 4.2	Всего листов раздела 4.2 : _____	Всего разделов: _____
Всего листов выписки: _____			
01.12.2020 № 99/2020/363392593			
Кадастровый номер:		75:32:000000:1164	

Номер точки	Координаты, м		Описание закрепления на местности	Средняя квадратическая погрешность определения координат характерных точек границы части земельного участка, м
	X	Y		
1	2	3	4	5
58	659961.13	2348628.44	данные отсутствуют	данные отсутствуют
59	659974.74	2348612.59	данные отсутствуют	данные отсутствуют
59	659974.74	2348612.59	данные отсутствуют	данные отсутствуют
59	659974.74	2348612.59	данные отсутствуют	данные отсутствуют
60	659975.78	2348617.51	данные отсутствуют	данные отсутствуют
60	659975.78	2348617.51	данные отсутствуют	данные отсутствуют
60	659975.78	2348617.51	данные отсутствуют	данные отсутствуют
61	659961.96	2348633.62	данные отсутствуют	данные отсутствуют
61	659961.96	2348633.62	данные отсутствуют	данные отсутствуют
61	659961.96	2348633.62	данные отсутствуют	данные отсутствуют
62	659964.78	2348664.62	данные отсутствуют	данные отсутствуют
62	659964.78	2348664.62	данные отсутствуют	данные отсутствуют
62	659964.78	2348664.62	данные отсутствуют	данные отсутствуют
63	659981.9	2348745.25	данные отсутствуют	данные отсутствуют
63	659981.9	2348745.25	данные отсутствуют	данные отсутствуют
63	659981.9	2348745.25	данные отсутствуют	данные отсутствуют
64	659974.15	2348747.13	данные отсутствуют	данные отсутствуют

Государственный регистратор		ФГИС ЕГРН
полное наименование должности	подпись	инициалы, фамилия

М.П.

Выписка из Единого государственного реестра недвижимости об объекте недвижимости
Сведения о частях земельного участка

Земельный участок			
<small>(виц объекта недвижимости)</small>			
Лист №	Раздела 4.2	Всего листов раздела 4.2 : _____	Всего разделов: _____
Всего листов выписки: _____			
01.12.2020 № 99/2020/363392593			
Кадастровый номер:		75:32:000000:1164	

Номер точки	Координаты, м		Описание закрепления на местности	Средняя квадратическая погрешность определения координат характерных точек границы части земельного участка, м
	X	Y		
1	2	3	4	5
64	659974.15	2348747.13	данные отсутствуют	данные отсутствуют
64	659974.15	2348747.13	данные отсутствуют	данные отсутствуют
65	659973.61	2348743.15	данные отсутствуют	данные отсутствуют
65	659973.61	2348743.15	данные отсутствуют	данные отсутствуют
65	659973.61	2348743.15	данные отсутствуют	данные отсутствуют
66	659977.19	2348742.28	данные отсутствуют	данные отсутствуют
66	659977.19	2348742.28	данные отсутствуют	данные отсутствуют
66	659977.19	2348742.28	данные отсутствуют	данные отсутствуют
67	659960.82	2348665.23	данные отсутствуют	данные отсутствуют
67	659960.82	2348665.23	данные отсутствуют	данные отсутствуют
67	659960.82	2348665.23	данные отсутствуют	данные отсутствуют
68	659957.91	2348633.22	данные отсутствуют	данные отсутствуют
68	659957.91	2348633.22	данные отсутствуют	данные отсутствуют
68	659957.91	2348633.22	данные отсутствуют	данные отсутствуют
69	659951.31	2348595.51	данные отсутствуют	данные отсутствуют
69	659951.31	2348595.51	данные отсутствуют	данные отсутствуют
69	659951.31	2348595.51	данные отсутствуют	данные отсутствуют

Государственный регистратор		ФГИС ЕГРН
полное наименование должности	подпись	инициалы, фамилия

М.П.

Выписка из Единого государственного реестра недвижимости об объекте недвижимости
Сведения о частях земельного участка

Земельный участок			
<small>(виц объекта недвижимости)</small>			
Лист №	Раздела 4.2	Всего листов раздела 4.2 : _____	Всего разделов: _____
Всего листов выписки: _____			
01.12.2020 № 99/2020/363392593			
Кадастровый номер:		75:32:000000:1164	

Номер точки	Координаты, м		Описание закрепления на местности	Средняя квадратическая погрешность определения координат характерных точек границы части земельного участка, м
	X	Y		
1	2	3	4	5
70	659948.7	2348588.75	данные отсутствуют	данные отсутствуют
70	659948.7	2348588.75	данные отсутствуют	данные отсутствуют
70	659948.7	2348588.75	данные отсутствуют	данные отсутствуют
71	659945.28	2348570.38	данные отсутствуют	данные отсутствуют
71	659945.28	2348570.38	данные отсутствуют	данные отсутствуют
71	659945.28	2348570.38	данные отсутствуют	данные отсутствуют
72	659941.14	2348569.15	данные отсутствуют	данные отсутствуют
72	659941.14	2348569.15	данные отсутствуют	данные отсутствуют
72	659941.14	2348569.15	данные отсутствуют	данные отсутствуют
73	659940.81	2348568.29	данные отсутствуют	данные отсутствуют
73	659940.81	2348568.29	данные отсутствуют	данные отсутствуют
73	659940.81	2348568.29	данные отсутствуют	данные отсутствуют
74	659944.83	2348567.6	данные отсутствуют	данные отсутствуют
74	659944.83	2348567.6	данные отсутствуют	данные отсутствуют
74	659944.83	2348567.6	данные отсутствуют	данные отсутствуют
75	659955.18	2348594.44	данные отсутствуют	данные отсутствуют
75	659955.18	2348594.44	данные отсутствуют	данные отсутствуют

Государственный регистратор		ФГИС ЕГРН
полное наименование должности	подпись	инициалы, фамилия

М.П.

Выписка из Единого государственного реестра недвижимости об объекте недвижимости
Сведения о частях земельного участка

Земельный участок			
<small>(вид объекта недвижимости)</small>			
Лист №	Раздела 4.2	Всего листов раздела 4.2 : _____	Всего разделов: _____
01.12.2020 № 99/2020/363392593			
Кадастровый номер:		75:32:000000:1164	

Номер точки	Координаты, м		Описание закрепления на местности	Средняя квадратическая погрешность определения координат характерных точек границы части земельного участка, м
	X	Y		
1	2	3	4	5
75	659955.18	2348594.44	данные отсутствуют	данные отсутствуют
76	659961.13	2348628.44	данные отсутствуют	данные отсутствуют
76	659961.13	2348628.44	данные отсутствуют	данные отсутствуют
76	659961.13	2348628.44	данные отсутствуют	данные отсутствуют
77	660121.31	2349268.18	данные отсутствуют	данные отсутствуют
78	660122.55	2349273.05	данные отсутствуют	данные отсутствуют
79	660122.12	2349272.72	данные отсутствуют	данные отсутствуют
80	660086.29	2349259.76	данные отсутствуют	данные отсутствуют
81	660082.92	2349254.3	данные отсутствуют	данные отсутствуют

Государственный регистратор		ФГИС ЕГРН
полное наименование должности	подпись	инициалы, фамилия

М.П.

Выписка из Единого государственного реестра недвижимости об объекте недвижимости
Сведения о частях земельного участка

Земельный участок				
<small>(вид объекта недвижимости)</small>				
Лист № _____ Раздела 4.2		Всего листов раздела 4.2 : _____		Всего разделов: _____
Всего листов выписки: _____				
01.12.2020 № 99/2020/363392593				
Кадастровый номер:			75:32:000000:1164	
Сведения о характерных точках границы части (частей) земельного участка				
Учетный номер части: 3				
Система координат: Вичуга				
Зона № _____				
Номер точки	Координаты, м		Описание закрепления на местности	Средняя квадратическая погрешность определения координат характерных точек границы части земельного участка, м
	X	Y		
1	2	3	4	5
1	660122.13	2349271.31	данные отсутствуют	данные отсутствуют
2	660127.67	2349294.14	данные отсутствуют	данные отсутствуют
3	660128.66	2349299.94	данные отсутствуют	данные отсутствуют
4	660126.1	2349300.43	данные отсутствуют	данные отсутствуют
5	660121.59	2349276.75	данные отсутствуют	данные отсутствуют
6	660098.44	2349287.73	данные отсутствуют	данные отсутствуют
7	660107.29	2349321.75	данные отсутствуют	данные отсутствуют
8	660116.59	2349367.71	данные отсутствуют	данные отсутствуют
9	660114.38	2349366.84	данные отсутствуют	данные отсутствуют
10	660105.35	2349322.2	данные отсутствуют	данные отсутствуют
11	660096.08	2349286.63	данные отсутствуют	данные отсутствуют
12	660121.2	2349274.72	данные отсутствуют	данные отсутствуют
13	660119.84	2349267.59	данные отсутствуют	данные отсутствуют
14	660121.09	2349267.35	данные отсутствуют	данные отсутствуют
15	660122.13	2349271.31	данные отсутствуют	данные отсутствуют
15	660122.13	2349271.31	данные отсутствуют	данные отсутствуют
Государственный регистратор			ФГИС ЕГРН	
полное наименование должности			подпись	
			инициалы, фамилия	

М.П.

Выписка из Единого государственного реестра недвижимости об объекте недвижимости
Сведения о частях земельного участка

Земельный участок			
<small>(вид объекта недвижимости)</small>			
Лист №	Раздела 4.2	Всего листов раздела 4.2 : _____	Всего разделов: _____
Всего листов выписки: _____			
01.12.2020 № 99/2020/363392593			
Кадастровый номер:		75:32:000000:1164	

Номер точки	Координаты, м		Описание закрепления на местности	Средняя квадратическая погрешность определения координат характерных точек границы части земельного участка, м
	X	Y		
1	2	3	4	5
15	660122.13	2349271.31	данные отсутствуют	данные отсутствуют
15	660122.13	2349271.31	данные отсутствуют	данные отсутствуют
15	660122.13	2349271.31	данные отсутствуют	данные отсутствуют
16	660127.67	2349294.14	данные отсутствуют	данные отсутствуют
16	660127.67	2349294.14	данные отсутствуют	данные отсутствуют
16	660127.67	2349294.14	данные отсутствуют	данные отсутствуют
16	660127.67	2349294.14	данные отсутствуют	данные отсутствуют
17	660128.66	2349299.94	данные отсутствуют	данные отсутствуют
17	660128.66	2349299.94	данные отсутствуют	данные отсутствуют
17	660128.66	2349299.94	данные отсутствуют	данные отсутствуют
17	660128.66	2349299.94	данные отсутствуют	данные отсутствуют
18	660126.1	2349300.43	данные отсутствуют	данные отсутствуют
18	660126.1	2349300.43	данные отсутствуют	данные отсутствуют
18	660126.1	2349300.43	данные отсутствуют	0.1
18	660126.1	2349300.43	данные отсутствуют	данные отсутствуют
19	660121.59	2349276.75	данные отсутствуют	данные отсутствуют
19	660121.59	2349276.75	данные отсутствуют	данные отсутствуют

Государственный регистратор		ФГИС ЕГРН
полное наименование должности	подпись	инициалы, фамилия

М.П.

Выписка из Единого государственного реестра недвижимости об объекте недвижимости
Сведения о частях земельного участка

Земельный участок			
<small>(виц объекта недвижимости)</small>			
Лист №	Раздела 4.2	Всего листов раздела 4.2 : _____	Всего разделов: _____
01.12.2020 № 99/2020/363392593			
Кадастровый номер:		75:32:000000:1164	

Номер точки	Координаты, м		Описание закрепления на местности	Средняя квадратическая погрешность определения координат характерных точек границы части земельного участка, м
	X	Y		
1	2	3	4	5
19	660121.59	2349276.75	данные отсутствуют	0.1
19	660121.59	2349276.75	данные отсутствуют	данные отсутствуют
20	660098.44	2349287.73	данные отсутствуют	данные отсутствуют
20	660098.44	2349287.73	данные отсутствуют	данные отсутствуют
20	660098.44	2349287.73	данные отсутствуют	0.1
20	660098.44	2349287.73	данные отсутствуют	данные отсутствуют
21	660107.29	2349321.75	данные отсутствуют	данные отсутствуют
21	660107.29	2349321.75	данные отсутствуют	данные отсутствуют
21	660107.29	2349321.75	данные отсутствуют	0.1
21	660107.29	2349321.75	данные отсутствуют	данные отсутствуют
22	660116.59	2349367.71	данные отсутствуют	данные отсутствуют
22	660116.59	2349367.71	данные отсутствуют	данные отсутствуют
22	660116.59	2349367.71	данные отсутствуют	данные отсутствуют
22	660116.59	2349367.71	данные отсутствуют	данные отсутствуют
22	660116.59	2349367.71	данные отсутствуют	данные отсутствуют
23	660114.38	2349366.84	данные отсутствуют	данные отсутствуют
23	660114.38	2349366.84	данные отсутствуют	данные отсутствуют
23	660114.38	2349366.84	данные отсутствуют	данные отсутствуют

Государственный регистратор		ФГИС ЕГРН
полное наименование должности	подпись	инициалы, фамилия

М.П.

Выписка из Единого государственного реестра недвижимости об объекте недвижимости
Сведения о частях земельного участка

Земельный участок			
<small>(виц объекта недвижимости)</small>			
Лист №	Раздела 4.2	Всего листов раздела 4.2 : _____	Всего разделов: _____
01.12.2020 № 99/2020/363392593			
Кадастровый номер:		75:32:000000:1164	

Номер точки	Координаты, м		Описание закрепления на местности	Средняя квадратическая погрешность определения координат характерных точек границы части земельного участка, м
	X	Y		
1	2	3	4	5
23	660114.38	2349366.84	данные отсутствуют	данные отсутствуют
24	660105.35	2349322.2	данные отсутствуют	данные отсутствуют
24	660105.35	2349322.2	данные отсутствуют	данные отсутствуют
24	660105.35	2349322.2	данные отсутствуют	0.1
24	660105.35	2349322.2	данные отсутствуют	данные отсутствуют
25	660096.08	2349286.63	данные отсутствуют	данные отсутствуют
25	660096.08	2349286.63	данные отсутствуют	данные отсутствуют
25	660096.08	2349286.63	данные отсутствуют	0.1
25	660096.08	2349286.63	данные отсутствуют	данные отсутствуют
26	660121.2	2349274.72	данные отсутствуют	данные отсутствуют
26	660121.2	2349274.72	данные отсутствуют	данные отсутствуют
26	660121.2	2349274.72	данные отсутствуют	0.1
26	660121.2	2349274.72	данные отсутствуют	данные отсутствуют
27	660119.84	2349267.59	данные отсутствуют	данные отсутствуют
27	660119.84	2349267.59	данные отсутствуют	данные отсутствуют
27	660119.84	2349267.59	данные отсутствуют	0.1
27	660119.84	2349267.59	данные отсутствуют	данные отсутствуют

Государственный регистратор		ФГИС ЕГРН
полное наименование должности	подпись	инициалы, фамилия

М.П.

Выписка из Единого государственного реестра недвижимости об объекте недвижимости
Сведения о частях земельного участка

Земельный участок			
<small>(виц объекта недвижимости)</small>			
Лист №	Раздела 4.2	Всего листов раздела 4.2 : _____	Всего разделов: _____
01.12.2020 № 99/2020/363392593			
Кадастровый номер:		75:32:000000:1164	

Номер точки	Координаты, м		Описание закрепления на местности	Средняя квадратическая погрешность определения координат характерных точек границы части земельного участка, м
	X	Y		
1	2	3	4	5
28	660121.09	2349267.35	данные отсутствуют	данные отсутствуют
28	660121.09	2349267.35	данные отсутствуют	данные отсутствуют
28	660121.09	2349267.35	данные отсутствуют	данные отсутствуют
28	660121.09	2349267.35	данные отсутствуют	данные отсутствуют
29	660127.28	2349367.45	данные отсутствуют	данные отсутствуют
30	660139.79	2349370.5	данные отсутствуют	данные отсутствуют
31	660135.17	2349371.43	данные отсутствуют	данные отсутствуют
32	660127.22	2349369.49	данные отсутствуют	данные отсутствуют
33	660121.93	2349370.49	данные отсутствуют	данные отсутствуют
34	660119.3	2349368.95	данные отсутствуют	данные отсутствуют
35	660127.28	2349367.45	данные отсутствуют	данные отсутствуют
35	660127.28	2349367.45	данные отсутствуют	данные отсутствуют
35	660127.28	2349367.45	данные отсутствуют	0.1
35	660127.28	2349367.45	данные отсутствуют	данные отсутствуют
36	660139.79	2349370.5	данные отсутствуют	данные отсутствуют
36	660139.79	2349370.5	данные отсутствуют	данные отсутствуют
36	660139.79	2349370.5	данные отсутствуют	данные отсутствуют

Государственный регистратор		ФГИС ЕГРН
полное наименование должности	подпись	инициалы, фамилия

М.П.

Выписка из Единого государственного реестра недвижимости об объекте недвижимости
Сведения о частях земельного участка

Земельный участок			
<small>(вид объекта недвижимости)</small>			
Лист №	Раздела 4.2	Всего листов раздела 4.2 : _____	Всего разделов: _____
Всего листов выписки: _____			
01.12.2020 № 99/2020/363392593			
Кадастровый номер:		75:32:000000:1164	

Номер точки	Координаты, м		Описание закрепления на местности	Средняя квадратическая погрешность определения координат характерных точек границы части земельного участка, м
	X	Y		
1	2	3	4	5
36	660139.79	2349370.5	данные отсутствуют	данные отсутствуют
37	660135.17	2349371.43	данные отсутствуют	данные отсутствуют
37	660135.17	2349371.43	данные отсутствуют	данные отсутствуют
37	660135.17	2349371.43	данные отсутствуют	данные отсутствуют
37	660135.17	2349371.43	данные отсутствуют	данные отсутствуют
38	660127.22	2349369.49	данные отсутствуют	данные отсутствуют
38	660127.22	2349369.49	данные отсутствуют	данные отсутствуют
38	660127.22	2349369.49	данные отсутствуют	0.1
38	660127.22	2349369.49	данные отсутствуют	данные отсутствуют
39	660121.93	2349370.49	данные отсутствуют	данные отсутствуют
39	660121.93	2349370.49	данные отсутствуют	данные отсутствуют
39	660121.93	2349370.49	данные отсутствуют	данные отсутствуют
39	660121.93	2349370.49	данные отсутствуют	данные отсутствуют
40	660119.3	2349368.95	данные отсутствуют	данные отсутствуют
40	660119.3	2349368.95	данные отсутствуют	данные отсутствуют
40	660119.3	2349368.95	данные отсутствуют	данные отсутствуют
40	660119.3	2349368.95	данные отсутствуют	данные отсутствуют

Государственный регистратор		ФГИС ЕГРН
полное наименование должности	подпись	инициалы, фамилия

М.П.

Выписка из Единого государственного реестра недвижимости об объекте недвижимости
Сведения о частях земельного участка

Земельный участок			
<small>(виц объекта недвижимости)</small>			
Лист №	Раздела 4.2	Всего листов раздела 4.2 : _____	Всего разделов: _____
Всего листов выписки: _____			
01.12.2020 № 99/2020/363392593			
Кадастровый номер:		75:32:000000:1164	

Номер точки	Координаты, м		Описание закрепления на местности	Средняя квадратическая погрешность определения координат характерных точек границы части земельного участка, м
	X	Y		
1	2	3	4	5
41	659974.74	2348612.59	данные отсутствуют	данные отсутствуют
42	659975.78	2348617.51	данные отсутствуют	данные отсутствуют
43	659961.96	2348633.62	данные отсутствуют	данные отсутствуют
44	659964.78	2348664.62	данные отсутствуют	данные отсутствуют
45	659981.9	2348745.25	данные отсутствуют	данные отсутствуют
46	659974.15	2348747.13	данные отсутствуют	данные отсутствуют
47	659973.61	2348743.15	данные отсутствуют	данные отсутствуют
48	659977.19	2348742.28	данные отсутствуют	данные отсутствуют
49	659960.82	2348665.23	данные отсутствуют	данные отсутствуют
50	659957.91	2348633.22	данные отсутствуют	данные отсутствуют
51	659951.31	2348595.51	данные отсутствуют	данные отсутствуют
52	659948.7	2348588.75	данные отсутствуют	данные отсутствуют
53	659945.28	2348570.38	данные отсутствуют	данные отсутствуют
54	659941.14	2348569.15	данные отсутствуют	данные отсутствуют
55	659940.81	2348568.29	данные отсутствуют	данные отсутствуют
56	659944.83	2348567.6	данные отсутствуют	данные отсутствуют
57	659955.18	2348594.44	данные отсутствуют	данные отсутствуют

Государственный регистратор		ФГИС ЕГРН
полное наименование должности	подпись	инициалы, фамилия

М.П.

Выписка из Единого государственного реестра недвижимости об объекте недвижимости
Сведения о частях земельного участка

Земельный участок			
<small>(виц объекта недвижимости)</small>			
Лист №	Раздела 4.2	Всего листов раздела 4.2 : _____	Всего разделов: _____
01.12.2020 № 99/2020/363392593			
Кадастровый номер:		75:32:000000:1164	

Номер точки	Координаты, м		Описание закрепления на местности	Средняя квадратическая погрешность определения координат характерных точек границы части земельного участка, м
	X	Y		
1	2	3	4	5
58	659961.13	2348628.44	данные отсутствуют	данные отсутствуют
59	659974.74	2348612.59	данные отсутствуют	данные отсутствуют
59	659974.74	2348612.59	данные отсутствуют	данные отсутствуют
59	659974.74	2348612.59	данные отсутствуют	данные отсутствуют
60	659975.78	2348617.51	данные отсутствуют	данные отсутствуют
60	659975.78	2348617.51	данные отсутствуют	данные отсутствуют
60	659975.78	2348617.51	данные отсутствуют	данные отсутствуют
61	659961.96	2348633.62	данные отсутствуют	данные отсутствуют
61	659961.96	2348633.62	данные отсутствуют	данные отсутствуют
61	659961.96	2348633.62	данные отсутствуют	данные отсутствуют
62	659964.78	2348664.62	данные отсутствуют	данные отсутствуют
62	659964.78	2348664.62	данные отсутствуют	данные отсутствуют
62	659964.78	2348664.62	данные отсутствуют	данные отсутствуют
63	659981.9	2348745.25	данные отсутствуют	данные отсутствуют
63	659981.9	2348745.25	данные отсутствуют	данные отсутствуют
63	659981.9	2348745.25	данные отсутствуют	данные отсутствуют
64	659974.15	2348747.13	данные отсутствуют	данные отсутствуют

Государственный регистратор		ФГИС ЕГРН
полное наименование должности	подпись	инициалы, фамилия

М.П.

Выписка из Единого государственного реестра недвижимости об объекте недвижимости
Сведения о частях земельного участка

Земельный участок			
<small>(виц объекта недвижимости)</small>			
Лист №	Раздела 4.2	Всего листов раздела 4.2 : _____	Всего разделов: _____
01.12.2020 № 99/2020/363392593			
Кадастровый номер:		75:32:000000:1164	

Номер точки	Координаты, м		Описание закрепления на местности	Средняя квадратическая погрешность определения координат характерных точек границы части земельного участка, м
	X	Y		
1	2	3	4	5
64	659974.15	2348747.13	данные отсутствуют	данные отсутствуют
64	659974.15	2348747.13	данные отсутствуют	данные отсутствуют
65	659973.61	2348743.15	данные отсутствуют	данные отсутствуют
65	659973.61	2348743.15	данные отсутствуют	данные отсутствуют
65	659973.61	2348743.15	данные отсутствуют	данные отсутствуют
66	659977.19	2348742.28	данные отсутствуют	данные отсутствуют
66	659977.19	2348742.28	данные отсутствуют	данные отсутствуют
66	659977.19	2348742.28	данные отсутствуют	данные отсутствуют
67	659960.82	2348665.23	данные отсутствуют	данные отсутствуют
67	659960.82	2348665.23	данные отсутствуют	данные отсутствуют
67	659960.82	2348665.23	данные отсутствуют	данные отсутствуют
68	659957.91	2348633.22	данные отсутствуют	данные отсутствуют
68	659957.91	2348633.22	данные отсутствуют	данные отсутствуют
68	659957.91	2348633.22	данные отсутствуют	данные отсутствуют
69	659951.31	2348595.51	данные отсутствуют	данные отсутствуют
69	659951.31	2348595.51	данные отсутствуют	данные отсутствуют
69	659951.31	2348595.51	данные отсутствуют	данные отсутствуют

Государственный регистратор		ФГИС ЕГРН
полное наименование должности	подпись	инициалы, фамилия

М.П.

Выписка из Единого государственного реестра недвижимости об объекте недвижимости
Сведения о частях земельного участка

Земельный участок			
<small>(виц объекта недвижимости)</small>			
Лист №	Раздела 4.2	Всего листов раздела 4.2 : _____	Всего разделов: _____
Всего листов выписки: _____			
01.12.2020 № 99/2020/363392593			
Кадастровый номер:		75:32:000000:1164	

Номер точки	Координаты, м		Описание закрепления на местности	Средняя квадратическая погрешность определения координат характерных точек границы части земельного участка, м
	X	Y		
1	2	3	4	5
70	659948.7	2348588.75	данные отсутствуют	данные отсутствуют
70	659948.7	2348588.75	данные отсутствуют	данные отсутствуют
70	659948.7	2348588.75	данные отсутствуют	данные отсутствуют
71	659945.28	2348570.38	данные отсутствуют	данные отсутствуют
71	659945.28	2348570.38	данные отсутствуют	данные отсутствуют
71	659945.28	2348570.38	данные отсутствуют	данные отсутствуют
72	659941.14	2348569.15	данные отсутствуют	данные отсутствуют
72	659941.14	2348569.15	данные отсутствуют	данные отсутствуют
72	659941.14	2348569.15	данные отсутствуют	данные отсутствуют
73	659940.81	2348568.29	данные отсутствуют	данные отсутствуют
73	659940.81	2348568.29	данные отсутствуют	данные отсутствуют
73	659940.81	2348568.29	данные отсутствуют	данные отсутствуют
74	659944.83	2348567.6	данные отсутствуют	данные отсутствуют
74	659944.83	2348567.6	данные отсутствуют	данные отсутствуют
74	659944.83	2348567.6	данные отсутствуют	данные отсутствуют
75	659955.18	2348594.44	данные отсутствуют	данные отсутствуют
75	659955.18	2348594.44	данные отсутствуют	данные отсутствуют

Государственный регистратор		ФГИС ЕГРН
полное наименование должности	подпись	инициалы, фамилия

М.П.

Выписка из Единого государственного реестра недвижимости об объекте недвижимости
Сведения о частях земельного участка

Земельный участок			
<small>(вид объекта недвижимости)</small>			
Лист №	Раздела 4.2	Всего листов раздела 4.2 : _____	Всего разделов: _____
Всего листов выписки: _____			
01.12.2020 № 99/2020/363392593			
Кадастровый номер:		75:32:000000:1164	

Номер точки	Координаты, м		Описание закрепления на местности	Средняя квадратическая погрешность определения координат характерных точек границы части земельного участка, м
	X	Y		
1	2	3	4	5
75	659955.18	2348594.44	данные отсутствуют	данные отсутствуют
76	659961.13	2348628.44	данные отсутствуют	данные отсутствуют
76	659961.13	2348628.44	данные отсутствуют	данные отсутствуют
76	659961.13	2348628.44	данные отсутствуют	данные отсутствуют
77	660121.31	2349268.18	данные отсутствуют	данные отсутствуют
78	660122.55	2349273.05	данные отсутствуют	данные отсутствуют
79	660122.12	2349272.72	данные отсутствуют	данные отсутствуют
80	660086.29	2349259.76	данные отсутствуют	данные отсутствуют
81	660082.92	2349254.3	данные отсутствуют	данные отсутствуют

Государственный регистратор		ФГИС ЕГРН
полное наименование должности	подпись	инициалы, фамилия

М.П.

Выписка из Единого государственного реестра недвижимости об объекте недвижимости
Сведения о частях земельного участка

Земельный участок				
<small>(виц объекта недвижимости)</small>				
Лист № _____ Раздела 4.2		Всего листов раздела 4.2 : _____		Всего разделов: _____
Всего листов выписки: _____				
01.12.2020 № 99/2020/363392593				
Кадастровый номер:			75:32:000000:1164	
Сведения о характерных точках границы части (частей) земельного участка				
Учетный номер части: 3				
Система координат: МСК 53 (Зона-2)				
Зона № _____				
Номер точки	Координаты, м		Описание закрепления на местности	Средняя квадратическая погрешность определения координат характерных точек границы части земельного участка, м
	X	Y		
1	2	3	4	5
1	660122.13	2349271.31	данные отсутствуют	данные отсутствуют
2	660127.67	2349294.14	данные отсутствуют	данные отсутствуют
3	660128.66	2349299.94	данные отсутствуют	данные отсутствуют
4	660126.1	2349300.43	данные отсутствуют	данные отсутствуют
5	660121.59	2349276.75	данные отсутствуют	данные отсутствуют
6	660098.44	2349287.73	данные отсутствуют	данные отсутствуют
7	660107.29	2349321.75	данные отсутствуют	данные отсутствуют
8	660116.59	2349367.71	данные отсутствуют	данные отсутствуют
9	660114.38	2349366.84	данные отсутствуют	данные отсутствуют
10	660105.35	2349322.2	данные отсутствуют	данные отсутствуют
11	660096.08	2349286.63	данные отсутствуют	данные отсутствуют
12	660121.2	2349274.72	данные отсутствуют	данные отсутствуют
13	660119.84	2349267.59	данные отсутствуют	данные отсутствуют
14	660121.09	2349267.35	данные отсутствуют	данные отсутствуют
15	660122.13	2349271.31	данные отсутствуют	данные отсутствуют
15	660122.13	2349271.31	данные отсутствуют	данные отсутствуют
Государственный регистратор			ФГИС ЕГРН	
полное наименование должности			подпись	
			инициалы, фамилия	

М.П.

Выписка из Единого государственного реестра недвижимости об объекте недвижимости
Сведения о частях земельного участка

Земельный участок			
<small>(виц объекта недвижимости)</small>			
Лист №	Раздела 4.2	Всего листов раздела 4.2 : _____	Всего разделов: _____
Всего листов выписки: _____			
01.12.2020 № 99/2020/363392593			
Кадастровый номер:		75:32:000000:1164	

Номер точки	Координаты, м		Описание закрепления на местности	Средняя квадратическая погрешность определения координат характерных точек границы части земельного участка, м
	X	Y		
1	2	3	4	5
15	660122.13	2349271.31	данные отсутствуют	данные отсутствуют
15	660122.13	2349271.31	данные отсутствуют	данные отсутствуют
15	660122.13	2349271.31	данные отсутствуют	данные отсутствуют
16	660127.67	2349294.14	данные отсутствуют	данные отсутствуют
16	660127.67	2349294.14	данные отсутствуют	данные отсутствуют
16	660127.67	2349294.14	данные отсутствуют	данные отсутствуют
16	660127.67	2349294.14	данные отсутствуют	данные отсутствуют
17	660128.66	2349299.94	данные отсутствуют	данные отсутствуют
17	660128.66	2349299.94	данные отсутствуют	данные отсутствуют
17	660128.66	2349299.94	данные отсутствуют	данные отсутствуют
17	660128.66	2349299.94	данные отсутствуют	данные отсутствуют
18	660126.1	2349300.43	данные отсутствуют	данные отсутствуют
18	660126.1	2349300.43	данные отсутствуют	данные отсутствуют
18	660126.1	2349300.43	данные отсутствуют	0.1
18	660126.1	2349300.43	данные отсутствуют	данные отсутствуют
19	660121.59	2349276.75	данные отсутствуют	данные отсутствуют
19	660121.59	2349276.75	данные отсутствуют	данные отсутствуют

Государственный регистратор		ФГИС ЕГРН
полное наименование должности	подпись	инициалы, фамилия

М.П.

Выписка из Единого государственного реестра недвижимости об объекте недвижимости
Сведения о частях земельного участка

Земельный участок			
<small>(виц объекта недвижимости)</small>			
Лист №	Раздела 4.2	Всего листов раздела 4.2 : _____	Всего разделов: _____
01.12.2020 № 99/2020/363392593			
Кадастровый номер:		75:32:000000:1164	

Номер точки	Координаты, м		Описание закрепления на местности	Средняя квадратическая погрешность определения координат характерных точек границы части земельного участка, м
	X	Y		
1	2	3	4	5
19	660121.59	2349276.75	данные отсутствуют	0.1
19	660121.59	2349276.75	данные отсутствуют	данные отсутствуют
20	660098.44	2349287.73	данные отсутствуют	данные отсутствуют
20	660098.44	2349287.73	данные отсутствуют	данные отсутствуют
20	660098.44	2349287.73	данные отсутствуют	0.1
20	660098.44	2349287.73	данные отсутствуют	данные отсутствуют
21	660107.29	2349321.75	данные отсутствуют	данные отсутствуют
21	660107.29	2349321.75	данные отсутствуют	данные отсутствуют
21	660107.29	2349321.75	данные отсутствуют	0.1
21	660107.29	2349321.75	данные отсутствуют	данные отсутствуют
22	660116.59	2349367.71	данные отсутствуют	данные отсутствуют
22	660116.59	2349367.71	данные отсутствуют	данные отсутствуют
22	660116.59	2349367.71	данные отсутствуют	данные отсутствуют
22	660116.59	2349367.71	данные отсутствуют	данные отсутствуют
22	660114.38	2349366.84	данные отсутствуют	данные отсутствуют
23	660114.38	2349366.84	данные отсутствуют	данные отсутствуют
23	660114.38	2349366.84	данные отсутствуют	данные отсутствуют

Государственный регистратор		ФГИС ЕГРН
полное наименование должности	подпись	инициалы, фамилия

М.П.

Выписка из Единого государственного реестра недвижимости об объекте недвижимости
Сведения о частях земельного участка

Земельный участок			
<small>(виц объекта недвижимости)</small>			
Лист №	Раздела 4.2	Всего листов раздела 4.2 : _____	Всего разделов: _____
01.12.2020 № 99/2020/363392593			
Кадастровый номер:		75:32:000000:1164	

Номер точки	Координаты, м		Описание закрепления на местности	Средняя квадратическая погрешность определения координат характерных точек границы части земельного участка, м
	X	Y		
1	2	3	4	5
23	660114.38	2349366.84	данные отсутствуют	данные отсутствуют
24	660105.35	2349322.2	данные отсутствуют	данные отсутствуют
24	660105.35	2349322.2	данные отсутствуют	данные отсутствуют
24	660105.35	2349322.2	данные отсутствуют	0.1
24	660105.35	2349322.2	данные отсутствуют	данные отсутствуют
25	660096.08	2349286.63	данные отсутствуют	данные отсутствуют
25	660096.08	2349286.63	данные отсутствуют	данные отсутствуют
25	660096.08	2349286.63	данные отсутствуют	0.1
25	660096.08	2349286.63	данные отсутствуют	данные отсутствуют
26	660121.2	2349274.72	данные отсутствуют	данные отсутствуют
26	660121.2	2349274.72	данные отсутствуют	данные отсутствуют
26	660121.2	2349274.72	данные отсутствуют	0.1
26	660121.2	2349274.72	данные отсутствуют	данные отсутствуют
27	660119.84	2349267.59	данные отсутствуют	данные отсутствуют
27	660119.84	2349267.59	данные отсутствуют	данные отсутствуют
27	660119.84	2349267.59	данные отсутствуют	0.1
27	660119.84	2349267.59	данные отсутствуют	данные отсутствуют

Государственный регистратор		ФГИС ЕГРН
полное наименование должности	подпись	инициалы, фамилия

М.П.

Выписка из Единого государственного реестра недвижимости об объекте недвижимости
Сведения о частях земельного участка

Земельный участок			
<small>(виц объекта недвижимости)</small>			
Лист №	Раздела 4.2	Всего листов раздела 4.2 : _____	Всего разделов: _____
01.12.2020 № 99/2020/363392593			
Кадастровый номер:		75:32:000000:1164	

Номер точки	Координаты, м		Описание закрепления на местности	Средняя квадратическая погрешность определения координат характерных точек границы части земельного участка, м
	X	Y		
1	2	3	4	5
28	660121.09	2349267.35	данные отсутствуют	данные отсутствуют
28	660121.09	2349267.35	данные отсутствуют	данные отсутствуют
28	660121.09	2349267.35	данные отсутствуют	данные отсутствуют
28	660121.09	2349267.35	данные отсутствуют	данные отсутствуют
29	660127.28	2349367.45	данные отсутствуют	данные отсутствуют
30	660139.79	2349370.5	данные отсутствуют	данные отсутствуют
31	660135.17	2349371.43	данные отсутствуют	данные отсутствуют
32	660127.22	2349369.49	данные отсутствуют	данные отсутствуют
33	660121.93	2349370.49	данные отсутствуют	данные отсутствуют
34	660119.3	2349368.95	данные отсутствуют	данные отсутствуют
35	660127.28	2349367.45	данные отсутствуют	данные отсутствуют
35	660127.28	2349367.45	данные отсутствуют	данные отсутствуют
35	660127.28	2349367.45	данные отсутствуют	0.1
35	660127.28	2349367.45	данные отсутствуют	данные отсутствуют
36	660139.79	2349370.5	данные отсутствуют	данные отсутствуют
36	660139.79	2349370.5	данные отсутствуют	данные отсутствуют
36	660139.79	2349370.5	данные отсутствуют	данные отсутствуют

Государственный регистратор		ФГИС ЕГРН
полное наименование должности	подпись	инициалы, фамилия

М.П.

Выписка из Единого государственного реестра недвижимости об объекте недвижимости
Сведения о частях земельного участка

Земельный участок			
<small>(виц объекта недвижимости)</small>			
Лист №	Раздела 4.2	Всего листов раздела 4.2 : _____	Всего разделов: _____
Всего листов выписки: _____			
01.12.2020 № 99/2020/363392593			
Кадастровый номер:		75:32:000000:1164	

Номер точки	Координаты, м		Описание закрепления на местности	Средняя квадратическая погрешность определения координат характерных точек границы части земельного участка, м
	X	Y		
1	2	3	4	5
36	660139.79	2349370.5	данные отсутствуют	данные отсутствуют
37	660135.17	2349371.43	данные отсутствуют	данные отсутствуют
37	660135.17	2349371.43	данные отсутствуют	данные отсутствуют
37	660135.17	2349371.43	данные отсутствуют	данные отсутствуют
37	660135.17	2349371.43	данные отсутствуют	данные отсутствуют
38	660127.22	2349369.49	данные отсутствуют	данные отсутствуют
38	660127.22	2349369.49	данные отсутствуют	данные отсутствуют
38	660127.22	2349369.49	данные отсутствуют	0.1
38	660127.22	2349369.49	данные отсутствуют	данные отсутствуют
39	660121.93	2349370.49	данные отсутствуют	данные отсутствуют
39	660121.93	2349370.49	данные отсутствуют	данные отсутствуют
39	660121.93	2349370.49	данные отсутствуют	данные отсутствуют
39	660121.93	2349370.49	данные отсутствуют	данные отсутствуют
40	660119.3	2349368.95	данные отсутствуют	данные отсутствуют
40	660119.3	2349368.95	данные отсутствуют	данные отсутствуют
40	660119.3	2349368.95	данные отсутствуют	данные отсутствуют
40	660119.3	2349368.95	данные отсутствуют	данные отсутствуют

Государственный регистратор		ФГИС ЕГРН
полное наименование должности	подпись	инициалы, фамилия

М.П.

Выписка из Единого государственного реестра недвижимости об объекте недвижимости
Сведения о частях земельного участка

Земельный участок			
<small>(виц объекта недвижимости)</small>			
Лист №	Раздела 4.2	Всего листов раздела 4.2 : _____	Всего разделов: _____
01.12.2020 № 99/2020/363392593			
Кадастровый номер:		75:32:000000:1164	

Номер точки	Координаты, м		Описание закрепления на местности	Средняя квадратическая погрешность определения координат характерных точек границы части земельного участка, м
	X	Y		
1	2	3	4	5
41	659974.74	2348612.59	данные отсутствуют	данные отсутствуют
42	659975.78	2348617.51	данные отсутствуют	данные отсутствуют
43	659961.96	2348633.62	данные отсутствуют	данные отсутствуют
44	659964.78	2348664.62	данные отсутствуют	данные отсутствуют
45	659981.9	2348745.25	данные отсутствуют	данные отсутствуют
46	659974.15	2348747.13	данные отсутствуют	данные отсутствуют
47	659973.61	2348743.15	данные отсутствуют	данные отсутствуют
48	659977.19	2348742.28	данные отсутствуют	данные отсутствуют
49	659960.82	2348665.23	данные отсутствуют	данные отсутствуют
50	659957.91	2348633.22	данные отсутствуют	данные отсутствуют
51	659951.31	2348595.51	данные отсутствуют	данные отсутствуют
52	659948.7	2348588.75	данные отсутствуют	данные отсутствуют
53	659945.28	2348570.38	данные отсутствуют	данные отсутствуют
54	659941.14	2348569.15	данные отсутствуют	данные отсутствуют
55	659940.81	2348568.29	данные отсутствуют	данные отсутствуют
56	659944.83	2348567.6	данные отсутствуют	данные отсутствуют
57	659955.18	2348594.44	данные отсутствуют	данные отсутствуют

Государственный регистратор		ФГИС ЕГРН
полное наименование должности	подпись	инициалы, фамилия

М.П.

Выписка из Единого государственного реестра недвижимости об объекте недвижимости
Сведения о частях земельного участка

Земельный участок			
<small>(виц объекта недвижимости)</small>			
Лист №	Раздела 4.2	Всего листов раздела 4.2 : _____	Всего разделов: _____
Всего листов выписки: _____			
01.12.2020 № 99/2020/363392593			
Кадастровый номер:		75:32:000000:1164	

Номер точки	Координаты, м		Описание закрепления на местности	Средняя квадратическая погрешность определения координат характерных точек границы части земельного участка, м
	X	Y		
1	2	3	4	5
58	659961.13	2348628.44	данные отсутствуют	данные отсутствуют
59	659974.74	2348612.59	данные отсутствуют	данные отсутствуют
59	659974.74	2348612.59	данные отсутствуют	данные отсутствуют
59	659974.74	2348612.59	данные отсутствуют	данные отсутствуют
60	659975.78	2348617.51	данные отсутствуют	данные отсутствуют
60	659975.78	2348617.51	данные отсутствуют	данные отсутствуют
60	659975.78	2348617.51	данные отсутствуют	данные отсутствуют
61	659961.96	2348633.62	данные отсутствуют	данные отсутствуют
61	659961.96	2348633.62	данные отсутствуют	данные отсутствуют
61	659961.96	2348633.62	данные отсутствуют	данные отсутствуют
62	659964.78	2348664.62	данные отсутствуют	данные отсутствуют
62	659964.78	2348664.62	данные отсутствуют	данные отсутствуют
62	659964.78	2348664.62	данные отсутствуют	данные отсутствуют
63	659981.9	2348745.25	данные отсутствуют	данные отсутствуют
63	659981.9	2348745.25	данные отсутствуют	данные отсутствуют
63	659981.9	2348745.25	данные отсутствуют	данные отсутствуют
64	659974.15	2348747.13	данные отсутствуют	данные отсутствуют

Государственный регистратор		ФГИС ЕГРН
полное наименование должности	подпись	инициалы, фамилия

М.П.

Выписка из Единого государственного реестра недвижимости об объекте недвижимости
Сведения о частях земельного участка

Земельный участок			
<small>(виц объекта недвижимости)</small>			
Лист №	Раздела 4.2	Всего листов раздела 4.2 : _____	Всего разделов: _____
Всего листов выписки: _____			
01.12.2020 № 99/2020/363392593			
Кадастровый номер:		75:32:000000:1164	

Номер точки	Координаты, м		Описание закрепления на местности	Средняя квадратическая погрешность определения координат характерных точек границы части земельного участка, м
	X	Y		
1	2	3	4	5
64	659974.15	2348747.13	данные отсутствуют	данные отсутствуют
64	659974.15	2348747.13	данные отсутствуют	данные отсутствуют
65	659973.61	2348743.15	данные отсутствуют	данные отсутствуют
65	659973.61	2348743.15	данные отсутствуют	данные отсутствуют
65	659973.61	2348743.15	данные отсутствуют	данные отсутствуют
66	659977.19	2348742.28	данные отсутствуют	данные отсутствуют
66	659977.19	2348742.28	данные отсутствуют	данные отсутствуют
66	659977.19	2348742.28	данные отсутствуют	данные отсутствуют
67	659960.82	2348665.23	данные отсутствуют	данные отсутствуют
67	659960.82	2348665.23	данные отсутствуют	данные отсутствуют
67	659960.82	2348665.23	данные отсутствуют	данные отсутствуют
68	659957.91	2348633.22	данные отсутствуют	данные отсутствуют
68	659957.91	2348633.22	данные отсутствуют	данные отсутствуют
68	659957.91	2348633.22	данные отсутствуют	данные отсутствуют
69	659951.31	2348595.51	данные отсутствуют	данные отсутствуют
69	659951.31	2348595.51	данные отсутствуют	данные отсутствуют
69	659951.31	2348595.51	данные отсутствуют	данные отсутствуют

Государственный регистратор		ФГИС ЕГРН
полное наименование должности	подпись	инициалы, фамилия

М.П.

Выписка из Единого государственного реестра недвижимости об объекте недвижимости
Сведения о частях земельного участка

Земельный участок			
<small>(виц объекта недвижимости)</small>			
Лист №	Раздела 4.2	Всего листов раздела 4.2 : _____	Всего разделов: _____
Всего листов выписки: _____			
01.12.2020 № 99/2020/363392593			
Кадастровый номер:		75:32:000000:1164	

Номер точки	Координаты, м		Описание закрепления на местности	Средняя квадратическая погрешность определения координат характерных точек границы части земельного участка, м
	X	Y		
1	2	3	4	5
70	659948.7	2348588.75	данные отсутствуют	данные отсутствуют
70	659948.7	2348588.75	данные отсутствуют	данные отсутствуют
70	659948.7	2348588.75	данные отсутствуют	данные отсутствуют
71	659945.28	2348570.38	данные отсутствуют	данные отсутствуют
71	659945.28	2348570.38	данные отсутствуют	данные отсутствуют
71	659945.28	2348570.38	данные отсутствуют	данные отсутствуют
72	659941.14	2348569.15	данные отсутствуют	данные отсутствуют
72	659941.14	2348569.15	данные отсутствуют	данные отсутствуют
72	659941.14	2348569.15	данные отсутствуют	данные отсутствуют
73	659940.81	2348568.29	данные отсутствуют	данные отсутствуют
73	659940.81	2348568.29	данные отсутствуют	данные отсутствуют
73	659940.81	2348568.29	данные отсутствуют	данные отсутствуют
74	659944.83	2348567.6	данные отсутствуют	данные отсутствуют
74	659944.83	2348567.6	данные отсутствуют	данные отсутствуют
74	659944.83	2348567.6	данные отсутствуют	данные отсутствуют
75	659955.18	2348594.44	данные отсутствуют	данные отсутствуют
75	659955.18	2348594.44	данные отсутствуют	данные отсутствуют

Государственный регистратор		ФГИС ЕГРН
полное наименование должности	подпись	инициалы, фамилия

М.П.

Выписка из Единого государственного реестра недвижимости об объекте недвижимости

Сведения о частях земельного участка

Земельный участок			
(вид объекта недвижимости)			
Лист №	Раздела 4.2	Всего листов раздела 4.2 : _____	Всего разделов: _____
01.12.2020 № 99/2020/363392593			
Кадастровый номер:		75:32:000000:1164	

Номер точки	Координаты, м		Описание закрепления на местности	Средняя квадратическая погрешность определения координат характерных точек границы части земельного участка, м
	X	Y		
1	2	3	4	5
75	659955.18	2348594.44	данные отсутствуют	данные отсутствуют
76	659961.13	2348628.44	данные отсутствуют	данные отсутствуют
76	659961.13	2348628.44	данные отсутствуют	данные отсутствуют
76	659961.13	2348628.44	данные отсутствуют	данные отсутствуют
77	660121.31	2349268.18	данные отсутствуют	данные отсутствуют
78	660122.55	2349273.05	данные отсутствуют	данные отсутствуют
79	660122.12	2349272.72	данные отсутствуют	данные отсутствуют
80	660086.29	2349259.76	данные отсутствуют	данные отсутствуют
81	660082.92	2349254.3	данные отсутствуют	данные отсутствуют

Государственный регистратор		ФГИС ЕГРН
полное наименование должности	подпись	инициалы, фамилия

М.П.

Выписка из Единого государственного реестра недвижимости об объекте недвижимости
Сведения о частях земельного участка

Земельный участок				
<small>(виц объекта недвижимости)</small>				
Лист № _____ Раздела 4.2		Всего листов раздела 4.2 : _____		Всего разделов: _____
Всего листов выписки: _____				
01.12.2020 № 99/2020/363392593				
Кадастровый номер:			75:32:000000:1164	
Сведения о характерных точках границы части (частей) земельного участка				
Учетный номер части: 3				
Система координат: МСК 53 (Зона-2)				
Зона № _____				
Номер точки	Координаты, м		Описание закрепления на местности	Средняя квадратическая погрешность определения координат характерных точек границы части земельного участка, м
	X	Y		
1	2	3	4	5
1	660122.13	2349271.31	данные отсутствуют	данные отсутствуют
2	660127.67	2349294.14	данные отсутствуют	данные отсутствуют
3	660128.66	2349299.94	данные отсутствуют	данные отсутствуют
4	660126.1	2349300.43	данные отсутствуют	данные отсутствуют
5	660121.59	2349276.75	данные отсутствуют	данные отсутствуют
6	660098.44	2349287.73	данные отсутствуют	данные отсутствуют
7	660107.29	2349321.75	данные отсутствуют	данные отсутствуют
8	660116.59	2349367.71	данные отсутствуют	данные отсутствуют
9	660114.38	2349366.84	данные отсутствуют	данные отсутствуют
10	660105.35	2349322.2	данные отсутствуют	данные отсутствуют
11	660096.08	2349286.63	данные отсутствуют	данные отсутствуют
12	660121.2	2349274.72	данные отсутствуют	данные отсутствуют
13	660119.84	2349267.59	данные отсутствуют	данные отсутствуют
14	660121.09	2349267.35	данные отсутствуют	данные отсутствуют
15	660122.13	2349271.31	данные отсутствуют	данные отсутствуют
15	660122.13	2349271.31	данные отсутствуют	данные отсутствуют
Государственный регистратор			ФГИС ЕГРН	
полное наименование должности			подпись	
			инициалы, фамилия	

М.П.

Выписка из Единого государственного реестра недвижимости об объекте недвижимости
Сведения о частях земельного участка

Земельный участок			
<small>(виц объекта недвижимости)</small>			
Лист №	Раздела 4.2	Всего листов раздела 4.2 : _____	Всего разделов: _____
01.12.2020 № 99/2020/363392593			
Кадастровый номер:		75:32:000000:1164	

Номер точки	Координаты, м		Описание закрепления на местности	Средняя квадратическая погрешность определения координат характерных точек границы части земельного участка, м
	X	Y		
1	2	3	4	5
15	660122.13	2349271.31	данные отсутствуют	данные отсутствуют
15	660122.13	2349271.31	данные отсутствуют	данные отсутствуют
15	660122.13	2349271.31	данные отсутствуют	данные отсутствуют
16	660127.67	2349294.14	данные отсутствуют	данные отсутствуют
16	660127.67	2349294.14	данные отсутствуют	данные отсутствуют
16	660127.67	2349294.14	данные отсутствуют	данные отсутствуют
16	660127.67	2349294.14	данные отсутствуют	данные отсутствуют
17	660128.66	2349299.94	данные отсутствуют	данные отсутствуют
17	660128.66	2349299.94	данные отсутствуют	данные отсутствуют
17	660128.66	2349299.94	данные отсутствуют	данные отсутствуют
17	660128.66	2349299.94	данные отсутствуют	данные отсутствуют
18	660126.1	2349300.43	данные отсутствуют	данные отсутствуют
18	660126.1	2349300.43	данные отсутствуют	данные отсутствуют
18	660126.1	2349300.43	данные отсутствуют	0.1
18	660126.1	2349300.43	данные отсутствуют	данные отсутствуют
19	660121.59	2349276.75	данные отсутствуют	данные отсутствуют
19	660121.59	2349276.75	данные отсутствуют	данные отсутствуют

Государственный регистратор		ФГИС ЕГРН
полное наименование должности	подпись	инициалы, фамилия

М.П.

Выписка из Единого государственного реестра недвижимости об объекте недвижимости
Сведения о частях земельного участка

Земельный участок			
<small>(виц объекта недвижимости)</small>			
Лист №	Раздела 4.2	Всего листов раздела 4.2 : _____	Всего разделов: _____
01.12.2020 № 99/2020/363392593			
Кадастровый номер:		75:32:000000:1164	

Номер точки	Координаты, м		Описание закрепления на местности	Средняя квадратическая погрешность определения координат характерных точек границы части земельного участка, м
	X	Y		
1	2	3	4	5
19	660121.59	2349276.75	данные отсутствуют	0.1
19	660121.59	2349276.75	данные отсутствуют	данные отсутствуют
20	660098.44	2349287.73	данные отсутствуют	данные отсутствуют
20	660098.44	2349287.73	данные отсутствуют	данные отсутствуют
20	660098.44	2349287.73	данные отсутствуют	0.1
20	660098.44	2349287.73	данные отсутствуют	данные отсутствуют
21	660107.29	2349321.75	данные отсутствуют	данные отсутствуют
21	660107.29	2349321.75	данные отсутствуют	данные отсутствуют
21	660107.29	2349321.75	данные отсутствуют	0.1
21	660107.29	2349321.75	данные отсутствуют	данные отсутствуют
22	660116.59	2349367.71	данные отсутствуют	данные отсутствуют
22	660116.59	2349367.71	данные отсутствуют	данные отсутствуют
22	660116.59	2349367.71	данные отсутствуют	данные отсутствуют
22	660116.59	2349367.71	данные отсутствуют	данные отсутствуют
22	660116.59	2349367.71	данные отсутствуют	данные отсутствуют
23	660114.38	2349366.84	данные отсутствуют	данные отсутствуют
23	660114.38	2349366.84	данные отсутствуют	данные отсутствуют
23	660114.38	2349366.84	данные отсутствуют	данные отсутствуют

Государственный регистратор		ФГИС ЕГРН
полное наименование должности	подпись	инициалы, фамилия

М.П.

Выписка из Единого государственного реестра недвижимости об объекте недвижимости
Сведения о частях земельного участка

Земельный участок			
<small>(виц объекта недвижимости)</small>			
Лист №	Раздела 4.2	Всего листов раздела 4.2 : _____	Всего разделов: _____
01.12.2020 № 99/2020/363392593			
Кадастровый номер:		75:32:000000:1164	

Номер точки	Координаты, м		Описание закрепления на местности	Средняя квадратическая погрешность определения координат характерных точек границы части земельного участка, м
	X	Y		
1	2	3	4	5
23	660114.38	2349366.84	данные отсутствуют	данные отсутствуют
24	660105.35	2349322.2	данные отсутствуют	данные отсутствуют
24	660105.35	2349322.2	данные отсутствуют	данные отсутствуют
24	660105.35	2349322.2	данные отсутствуют	0.1
24	660105.35	2349322.2	данные отсутствуют	данные отсутствуют
25	660096.08	2349286.63	данные отсутствуют	данные отсутствуют
25	660096.08	2349286.63	данные отсутствуют	данные отсутствуют
25	660096.08	2349286.63	данные отсутствуют	0.1
25	660096.08	2349286.63	данные отсутствуют	данные отсутствуют
26	660121.2	2349274.72	данные отсутствуют	данные отсутствуют
26	660121.2	2349274.72	данные отсутствуют	данные отсутствуют
26	660121.2	2349274.72	данные отсутствуют	0.1
26	660121.2	2349274.72	данные отсутствуют	данные отсутствуют
27	660119.84	2349267.59	данные отсутствуют	данные отсутствуют
27	660119.84	2349267.59	данные отсутствуют	данные отсутствуют
27	660119.84	2349267.59	данные отсутствуют	0.1
27	660119.84	2349267.59	данные отсутствуют	данные отсутствуют

Государственный регистратор		ФГИС ЕГРН
полное наименование должности	подпись	инициалы, фамилия

М.П.

Выписка из Единого государственного реестра недвижимости об объекте недвижимости
Сведения о частях земельного участка

Земельный участок			
<small>(виц объекта недвижимости)</small>			
Лист №	Раздела 4.2	Всего листов раздела 4.2 : _____	Всего разделов: _____
01.12.2020 № 99/2020/363392593			
Кадастровый номер:		75:32:000000:1164	

Номер точки	Координаты, м		Описание закрепления на местности	Средняя квадратическая погрешность определения координат характерных точек границы части земельного участка, м
	X	Y		
1	2	3	4	5
28	660121.09	2349267.35	данные отсутствуют	данные отсутствуют
28	660121.09	2349267.35	данные отсутствуют	данные отсутствуют
28	660121.09	2349267.35	данные отсутствуют	данные отсутствуют
28	660121.09	2349267.35	данные отсутствуют	данные отсутствуют
29	660127.28	2349367.45	данные отсутствуют	данные отсутствуют
30	660139.79	2349370.5	данные отсутствуют	данные отсутствуют
31	660135.17	2349371.43	данные отсутствуют	данные отсутствуют
32	660127.22	2349369.49	данные отсутствуют	данные отсутствуют
33	660121.93	2349370.49	данные отсутствуют	данные отсутствуют
34	660119.3	2349368.95	данные отсутствуют	данные отсутствуют
35	660127.28	2349367.45	данные отсутствуют	данные отсутствуют
35	660127.28	2349367.45	данные отсутствуют	данные отсутствуют
35	660127.28	2349367.45	данные отсутствуют	0.1
35	660127.28	2349367.45	данные отсутствуют	данные отсутствуют
36	660139.79	2349370.5	данные отсутствуют	данные отсутствуют
36	660139.79	2349370.5	данные отсутствуют	данные отсутствуют
36	660139.79	2349370.5	данные отсутствуют	данные отсутствуют

Государственный регистратор		ФГИС ЕГРН
полное наименование должности	подпись	инициалы, фамилия

М.П.

Выписка из Единого государственного реестра недвижимости об объекте недвижимости
Сведения о частях земельного участка

Земельный участок			
<small>(виц объекта недвижимости)</small>			
Лист №	Раздела 4.2	Всего листов раздела 4.2 : _____	Всего разделов: _____
Всего листов выписки: _____			
01.12.2020 № 99/2020/363392593			
Кадастровый номер:		75:32:000000:1164	

Номер точки	Координаты, м		Описание закрепления на местности	Средняя квадратическая погрешность определения координат характерных точек границы части земельного участка, м
	X	Y		
1	2	3	4	5
36	660139.79	2349370.5	данные отсутствуют	данные отсутствуют
37	660135.17	2349371.43	данные отсутствуют	данные отсутствуют
37	660135.17	2349371.43	данные отсутствуют	данные отсутствуют
37	660135.17	2349371.43	данные отсутствуют	данные отсутствуют
37	660135.17	2349371.43	данные отсутствуют	данные отсутствуют
38	660127.22	2349369.49	данные отсутствуют	данные отсутствуют
38	660127.22	2349369.49	данные отсутствуют	данные отсутствуют
38	660127.22	2349369.49	данные отсутствуют	0.1
38	660127.22	2349369.49	данные отсутствуют	данные отсутствуют
39	660121.93	2349370.49	данные отсутствуют	данные отсутствуют
39	660121.93	2349370.49	данные отсутствуют	данные отсутствуют
39	660121.93	2349370.49	данные отсутствуют	данные отсутствуют
39	660121.93	2349370.49	данные отсутствуют	данные отсутствуют
40	660119.3	2349368.95	данные отсутствуют	данные отсутствуют
40	660119.3	2349368.95	данные отсутствуют	данные отсутствуют
40	660119.3	2349368.95	данные отсутствуют	данные отсутствуют
40	660119.3	2349368.95	данные отсутствуют	данные отсутствуют

Государственный регистратор		ФГИС ЕГРН
полное наименование должности	подпись	инициалы, фамилия

М.П.

Выписка из Единого государственного реестра недвижимости об объекте недвижимости
Сведения о частях земельного участка

Земельный участок			
<small>(виц объекта недвижимости)</small>			
Лист №	Раздела 4.2	Всего листов раздела 4.2 : _____	Всего разделов: _____
Всего листов выписки: _____			
01.12.2020 № 99/2020/363392593			
Кадастровый номер:		75:32:000000:1164	

Номер точки	Координаты, м		Описание закрепления на местности	Средняя квадратическая погрешность определения координат характерных точек границы части земельного участка, м
	X	Y		
1	2	3	4	5
41	659974.74	2348612.59	данные отсутствуют	данные отсутствуют
42	659975.78	2348617.51	данные отсутствуют	данные отсутствуют
43	659961.96	2348633.62	данные отсутствуют	данные отсутствуют
44	659964.78	2348664.62	данные отсутствуют	данные отсутствуют
45	659981.9	2348745.25	данные отсутствуют	данные отсутствуют
46	659974.15	2348747.13	данные отсутствуют	данные отсутствуют
47	659973.61	2348743.15	данные отсутствуют	данные отсутствуют
48	659977.19	2348742.28	данные отсутствуют	данные отсутствуют
49	659960.82	2348665.23	данные отсутствуют	данные отсутствуют
50	659957.91	2348633.22	данные отсутствуют	данные отсутствуют
51	659951.31	2348595.51	данные отсутствуют	данные отсутствуют
52	659948.7	2348588.75	данные отсутствуют	данные отсутствуют
53	659945.28	2348570.38	данные отсутствуют	данные отсутствуют
54	659941.14	2348569.15	данные отсутствуют	данные отсутствуют
55	659940.81	2348568.29	данные отсутствуют	данные отсутствуют
56	659944.83	2348567.6	данные отсутствуют	данные отсутствуют
57	659955.18	2348594.44	данные отсутствуют	данные отсутствуют

Государственный регистратор		ФГИС ЕГРН
полное наименование должности	подпись	инициалы, фамилия

М.П.

Выписка из Единого государственного реестра недвижимости об объекте недвижимости
Сведения о частях земельного участка

Земельный участок			
<small>(виц объекта недвижимости)</small>			
Лист №	Раздела 4.2	Всего листов раздела 4.2 : _____	Всего разделов: _____
Всего листов выписки: _____			
01.12.2020 № 99/2020/363392593			
Кадастровый номер:		75:32:000000:1164	

Номер точки	Координаты, м		Описание закрепления на местности	Средняя квадратическая погрешность определения координат характерных точек границы части земельного участка, м
	X	Y		
1	2	3	4	5
58	659961.13	2348628.44	данные отсутствуют	данные отсутствуют
59	659974.74	2348612.59	данные отсутствуют	данные отсутствуют
59	659974.74	2348612.59	данные отсутствуют	данные отсутствуют
59	659974.74	2348612.59	данные отсутствуют	данные отсутствуют
60	659975.78	2348617.51	данные отсутствуют	данные отсутствуют
60	659975.78	2348617.51	данные отсутствуют	данные отсутствуют
60	659975.78	2348617.51	данные отсутствуют	данные отсутствуют
61	659961.96	2348633.62	данные отсутствуют	данные отсутствуют
61	659961.96	2348633.62	данные отсутствуют	данные отсутствуют
61	659961.96	2348633.62	данные отсутствуют	данные отсутствуют
62	659964.78	2348664.62	данные отсутствуют	данные отсутствуют
62	659964.78	2348664.62	данные отсутствуют	данные отсутствуют
62	659964.78	2348664.62	данные отсутствуют	данные отсутствуют
63	659981.9	2348745.25	данные отсутствуют	данные отсутствуют
63	659981.9	2348745.25	данные отсутствуют	данные отсутствуют
63	659981.9	2348745.25	данные отсутствуют	данные отсутствуют
64	659974.15	2348747.13	данные отсутствуют	данные отсутствуют

Государственный регистратор		ФГИС ЕГРН
полное наименование должности	подпись	инициалы, фамилия

М.П.

Выписка из Единого государственного реестра недвижимости об объекте недвижимости
Сведения о частях земельного участка

Земельный участок			
<small>(виц объекта недвижимости)</small>			
Лист №	Раздела 4.2	Всего листов раздела 4.2 : _____	Всего разделов: _____
Всего листов выписки: _____			
01.12.2020 № 99/2020/363392593			
Кадастровый номер:		75:32:000000:1164	

Номер точки	Координаты, м		Описание закрепления на местности	Средняя квадратическая погрешность определения координат характерных точек границы части земельного участка, м
	X	Y		
1	2	3	4	5
64	659974.15	2348747.13	данные отсутствуют	данные отсутствуют
64	659974.15	2348747.13	данные отсутствуют	данные отсутствуют
65	659973.61	2348743.15	данные отсутствуют	данные отсутствуют
65	659973.61	2348743.15	данные отсутствуют	данные отсутствуют
65	659973.61	2348743.15	данные отсутствуют	данные отсутствуют
66	659977.19	2348742.28	данные отсутствуют	данные отсутствуют
66	659977.19	2348742.28	данные отсутствуют	данные отсутствуют
66	659977.19	2348742.28	данные отсутствуют	данные отсутствуют
67	659960.82	2348665.23	данные отсутствуют	данные отсутствуют
67	659960.82	2348665.23	данные отсутствуют	данные отсутствуют
67	659960.82	2348665.23	данные отсутствуют	данные отсутствуют
68	659957.91	2348633.22	данные отсутствуют	данные отсутствуют
68	659957.91	2348633.22	данные отсутствуют	данные отсутствуют
68	659957.91	2348633.22	данные отсутствуют	данные отсутствуют
69	659951.31	2348595.51	данные отсутствуют	данные отсутствуют
69	659951.31	2348595.51	данные отсутствуют	данные отсутствуют
69	659951.31	2348595.51	данные отсутствуют	данные отсутствуют

Государственный регистратор		ФГИС ЕГРН
полное наименование должности	подпись	инициалы, фамилия

М.П.

Выписка из Единого государственного реестра недвижимости об объекте недвижимости
Сведения о частях земельного участка

Земельный участок			
<small>(виц объекта недвижимости)</small>			
Лист №	Раздела 4.2	Всего листов раздела 4.2 : _____	Всего разделов: _____
01.12.2020 № 99/2020/363392593			
Кадастровый номер:		75:32:000000:1164	

Номер точки	Координаты, м		Описание закрепления на местности	Средняя квадратическая погрешность определения координат характерных точек границы части земельного участка, м
	X	Y		
1	2	3	4	5
70	659948.7	2348588.75	данные отсутствуют	данные отсутствуют
70	659948.7	2348588.75	данные отсутствуют	данные отсутствуют
70	659948.7	2348588.75	данные отсутствуют	данные отсутствуют
71	659945.28	2348570.38	данные отсутствуют	данные отсутствуют
71	659945.28	2348570.38	данные отсутствуют	данные отсутствуют
71	659945.28	2348570.38	данные отсутствуют	данные отсутствуют
72	659941.14	2348569.15	данные отсутствуют	данные отсутствуют
72	659941.14	2348569.15	данные отсутствуют	данные отсутствуют
72	659941.14	2348569.15	данные отсутствуют	данные отсутствуют
73	659940.81	2348568.29	данные отсутствуют	данные отсутствуют
73	659940.81	2348568.29	данные отсутствуют	данные отсутствуют
73	659940.81	2348568.29	данные отсутствуют	данные отсутствуют
74	659944.83	2348567.6	данные отсутствуют	данные отсутствуют
74	659944.83	2348567.6	данные отсутствуют	данные отсутствуют
74	659944.83	2348567.6	данные отсутствуют	данные отсутствуют
75	659955.18	2348594.44	данные отсутствуют	данные отсутствуют
75	659955.18	2348594.44	данные отсутствуют	данные отсутствуют

Государственный регистратор		ФГИС ЕГРН
полное наименование должности	подпись	инициалы, фамилия

М.П.

Выписка из Единого государственного реестра недвижимости об объекте недвижимости
Сведения о частях земельного участка

Земельный участок			
<small>(вид объекта недвижимости)</small>			
Лист №	Раздела 4.2	Всего листов раздела 4.2 : _____	Всего разделов: _____
Всего листов выписки: _____			
01.12.2020 № 99/2020/363392593			
Кадастровый номер:		75:32:000000:1164	

Номер точки	Координаты, м		Описание закрепления на местности	Средняя квадратическая погрешность определения координат характерных точек границы части земельного участка, м
	X	Y		
1	2	3	4	5
75	659955.18	2348594.44	данные отсутствуют	данные отсутствуют
76	659961.13	2348628.44	данные отсутствуют	данные отсутствуют
76	659961.13	2348628.44	данные отсутствуют	данные отсутствуют
76	659961.13	2348628.44	данные отсутствуют	данные отсутствуют
77	660121.31	2349268.18	данные отсутствуют	данные отсутствуют
78	660122.55	2349273.05	данные отсутствуют	данные отсутствуют
79	660122.12	2349272.72	данные отсутствуют	данные отсутствуют
80	660086.29	2349259.76	данные отсутствуют	данные отсутствуют
81	660082.92	2349254.3	данные отсутствуют	данные отсутствуют

Государственный регистратор		ФГИС ЕГРН
полное наименование должности	подпись	инициалы, фамилия

М.П.

Выписка из Единого государственного реестра недвижимости об объекте недвижимости
Сведения о частях земельного участка

Земельный участок				
<small>(виц объекта недвижимости)</small>				
Лист № _____ Раздела 4.2		Всего листов раздела 4.2 : _____		Всего разделов: _____
Всего листов выписки: _____				
01.12.2020 № 99/2020/363392593				
Кадастровый номер:			75:32:000000:1164	
Сведения о характерных точках границы части (частей) земельного участка				
Учетный номер части: 3				
Система координат: МСК 53 (Зона-2)				
Зона № _____				
Номер точки	Координаты, м		Описание закрепления на местности	Средняя квадратическая погрешность определения координат характерных точек границы части земельного участка, м
	X	Y		
1	2	3	4	5
1	660122.13	2349271.31	данные отсутствуют	данные отсутствуют
2	660127.67	2349294.14	данные отсутствуют	данные отсутствуют
3	660128.66	2349299.94	данные отсутствуют	данные отсутствуют
4	660126.1	2349300.43	данные отсутствуют	данные отсутствуют
5	660121.59	2349276.75	данные отсутствуют	данные отсутствуют
6	660098.44	2349287.73	данные отсутствуют	данные отсутствуют
7	660107.29	2349321.75	данные отсутствуют	данные отсутствуют
8	660116.59	2349367.71	данные отсутствуют	данные отсутствуют
9	660114.38	2349366.84	данные отсутствуют	данные отсутствуют
10	660105.35	2349322.2	данные отсутствуют	данные отсутствуют
11	660096.08	2349286.63	данные отсутствуют	данные отсутствуют
12	660121.2	2349274.72	данные отсутствуют	данные отсутствуют
13	660119.84	2349267.59	данные отсутствуют	данные отсутствуют
14	660121.09	2349267.35	данные отсутствуют	данные отсутствуют
15	660122.13	2349271.31	данные отсутствуют	данные отсутствуют
15	660122.13	2349271.31	данные отсутствуют	данные отсутствуют
Государственный регистратор			ФГИС ЕГРН	
полное наименование должности			подпись	
			инициалы, фамилия	

М.П.

Выписка из Единого государственного реестра недвижимости об объекте недвижимости
Сведения о частях земельного участка

Земельный участок			
<small>(виц объекта недвижимости)</small>			
Лист №	Раздела 4.2	Всего листов раздела 4.2 : _____	Всего разделов: _____
01.12.2020 № 99/2020/363392593			
Кадастровый номер:		75:32:000000:1164	

Номер точки	Координаты, м		Описание закрепления на местности	Средняя квадратическая погрешность определения координат характерных точек границы части земельного участка, м
	X	Y		
1	2	3	4	5
15	660122.13	2349271.31	данные отсутствуют	данные отсутствуют
15	660122.13	2349271.31	данные отсутствуют	данные отсутствуют
15	660122.13	2349271.31	данные отсутствуют	данные отсутствуют
16	660127.67	2349294.14	данные отсутствуют	данные отсутствуют
16	660127.67	2349294.14	данные отсутствуют	данные отсутствуют
16	660127.67	2349294.14	данные отсутствуют	данные отсутствуют
16	660127.67	2349294.14	данные отсутствуют	данные отсутствуют
17	660128.66	2349299.94	данные отсутствуют	данные отсутствуют
17	660128.66	2349299.94	данные отсутствуют	данные отсутствуют
17	660128.66	2349299.94	данные отсутствуют	данные отсутствуют
17	660128.66	2349299.94	данные отсутствуют	данные отсутствуют
18	660126.1	2349300.43	данные отсутствуют	данные отсутствуют
18	660126.1	2349300.43	данные отсутствуют	данные отсутствуют
18	660126.1	2349300.43	данные отсутствуют	0.1
18	660126.1	2349300.43	данные отсутствуют	данные отсутствуют
19	660121.59	2349276.75	данные отсутствуют	данные отсутствуют
19	660121.59	2349276.75	данные отсутствуют	данные отсутствуют

Государственный регистратор		ФГИС ЕГРН
полное наименование должности	подпись	инициалы, фамилия

М.П.

Выписка из Единого государственного реестра недвижимости об объекте недвижимости
Сведения о частях земельного участка

Земельный участок			
<small>(виц объекта недвижимости)</small>			
Лист №	Раздела 4.2	Всего листов раздела 4.2 : _____	Всего разделов: _____
01.12.2020 № 99/2020/363392593			
Кадастровый номер:		75:32:000000:1164	

Номер точки	Координаты, м		Описание закрепления на местности	Средняя квадратическая погрешность определения координат характерных точек границы части земельного участка, м
	X	Y		
1	2	3	4	5
19	660121.59	2349276.75	данные отсутствуют	0.1
19	660121.59	2349276.75	данные отсутствуют	данные отсутствуют
20	660098.44	2349287.73	данные отсутствуют	данные отсутствуют
20	660098.44	2349287.73	данные отсутствуют	данные отсутствуют
20	660098.44	2349287.73	данные отсутствуют	0.1
20	660098.44	2349287.73	данные отсутствуют	данные отсутствуют
21	660107.29	2349321.75	данные отсутствуют	данные отсутствуют
21	660107.29	2349321.75	данные отсутствуют	данные отсутствуют
21	660107.29	2349321.75	данные отсутствуют	0.1
21	660107.29	2349321.75	данные отсутствуют	данные отсутствуют
22	660116.59	2349367.71	данные отсутствуют	данные отсутствуют
22	660116.59	2349367.71	данные отсутствуют	данные отсутствуют
22	660116.59	2349367.71	данные отсутствуют	данные отсутствуют
22	660116.59	2349367.71	данные отсутствуют	данные отсутствуют
22	660116.59	2349367.71	данные отсутствуют	данные отсутствуют
23	660114.38	2349366.84	данные отсутствуют	данные отсутствуют
23	660114.38	2349366.84	данные отсутствуют	данные отсутствуют
23	660114.38	2349366.84	данные отсутствуют	данные отсутствуют

Государственный регистратор		ФГИС ЕГРН
полное наименование должности	подпись	инициалы, фамилия

М.П.

Выписка из Единого государственного реестра недвижимости об объекте недвижимости
Сведения о частях земельного участка

Земельный участок			
<small>(виц объекта недвижимости)</small>			
Лист №	Раздела 4.2	Всего листов раздела 4.2 :	Всего разделов: _____
01.12.2020 № 99/2020/363392593			
Кадастровый номер:		75:32:000000:1164	

Номер точки	Координаты, м		Описание закрепления на местности	Средняя квадратическая погрешность определения координат характерных точек границы части земельного участка, м
	X	Y		
1	2	3	4	5
23	660114.38	2349366.84	данные отсутствуют	данные отсутствуют
24	660105.35	2349322.2	данные отсутствуют	данные отсутствуют
24	660105.35	2349322.2	данные отсутствуют	данные отсутствуют
24	660105.35	2349322.2	данные отсутствуют	0.1
24	660105.35	2349322.2	данные отсутствуют	данные отсутствуют
25	660096.08	2349286.63	данные отсутствуют	данные отсутствуют
25	660096.08	2349286.63	данные отсутствуют	данные отсутствуют
25	660096.08	2349286.63	данные отсутствуют	0.1
25	660096.08	2349286.63	данные отсутствуют	данные отсутствуют
26	660121.2	2349274.72	данные отсутствуют	данные отсутствуют
26	660121.2	2349274.72	данные отсутствуют	данные отсутствуют
26	660121.2	2349274.72	данные отсутствуют	0.1
26	660121.2	2349274.72	данные отсутствуют	данные отсутствуют
27	660119.84	2349267.59	данные отсутствуют	данные отсутствуют
27	660119.84	2349267.59	данные отсутствуют	данные отсутствуют
27	660119.84	2349267.59	данные отсутствуют	0.1
27	660119.84	2349267.59	данные отсутствуют	данные отсутствуют

Государственный регистратор		ФГИС ЕГРН
полное наименование должности	подпись	инициалы, фамилия

М.П.

Выписка из Единого государственного реестра недвижимости об объекте недвижимости
Сведения о частях земельного участка

Земельный участок			
<small>(виц объекта недвижимости)</small>			
Лист №	Раздела 4.2	Всего листов раздела 4.2 : _____	Всего разделов: _____
01.12.2020 № 99/2020/363392593			
Кадастровый номер:		75:32:000000:1164	

Номер точки	Координаты, м		Описание закрепления на местности	Средняя квадратическая погрешность определения координат характерных точек границы части земельного участка, м
	X	Y		
1	2	3	4	5
28	660121.09	2349267.35	данные отсутствуют	данные отсутствуют
28	660121.09	2349267.35	данные отсутствуют	данные отсутствуют
28	660121.09	2349267.35	данные отсутствуют	данные отсутствуют
28	660121.09	2349267.35	данные отсутствуют	данные отсутствуют
29	660127.28	2349367.45	данные отсутствуют	данные отсутствуют
30	660139.79	2349370.5	данные отсутствуют	данные отсутствуют
31	660135.17	2349371.43	данные отсутствуют	данные отсутствуют
32	660127.22	2349369.49	данные отсутствуют	данные отсутствуют
33	660121.93	2349370.49	данные отсутствуют	данные отсутствуют
34	660119.3	2349368.95	данные отсутствуют	данные отсутствуют
35	660127.28	2349367.45	данные отсутствуют	данные отсутствуют
35	660127.28	2349367.45	данные отсутствуют	данные отсутствуют
35	660127.28	2349367.45	данные отсутствуют	0.1
35	660127.28	2349367.45	данные отсутствуют	данные отсутствуют
36	660139.79	2349370.5	данные отсутствуют	данные отсутствуют
36	660139.79	2349370.5	данные отсутствуют	данные отсутствуют
36	660139.79	2349370.5	данные отсутствуют	данные отсутствуют

Государственный регистратор		ФГИС ЕГРН
полное наименование должности	подпись	инициалы, фамилия

М.П.

Выписка из Единого государственного реестра недвижимости об объекте недвижимости
Сведения о частях земельного участка

Земельный участок			
<small>(виц объекта недвижимости)</small>			
Лист №	Раздела 4.2	Всего листов раздела 4.2 : _____	Всего разделов: _____
Всего листов выписки: _____			
01.12.2020 № 99/2020/363392593			
Кадастровый номер:		75:32:000000:1164	

Номер точки	Координаты, м		Описание закрепления на местности	Средняя квадратическая погрешность определения координат характерных точек границы части земельного участка, м
	X	Y		
1	2	3	4	5
36	660139.79	2349370.5	данные отсутствуют	данные отсутствуют
37	660135.17	2349371.43	данные отсутствуют	данные отсутствуют
37	660135.17	2349371.43	данные отсутствуют	данные отсутствуют
37	660135.17	2349371.43	данные отсутствуют	данные отсутствуют
37	660135.17	2349371.43	данные отсутствуют	данные отсутствуют
38	660127.22	2349369.49	данные отсутствуют	данные отсутствуют
38	660127.22	2349369.49	данные отсутствуют	данные отсутствуют
38	660127.22	2349369.49	данные отсутствуют	0.1
38	660127.22	2349369.49	данные отсутствуют	данные отсутствуют
39	660121.93	2349370.49	данные отсутствуют	данные отсутствуют
39	660121.93	2349370.49	данные отсутствуют	данные отсутствуют
39	660121.93	2349370.49	данные отсутствуют	данные отсутствуют
39	660121.93	2349370.49	данные отсутствуют	данные отсутствуют
40	660119.3	2349368.95	данные отсутствуют	данные отсутствуют
40	660119.3	2349368.95	данные отсутствуют	данные отсутствуют
40	660119.3	2349368.95	данные отсутствуют	данные отсутствуют
40	660119.3	2349368.95	данные отсутствуют	данные отсутствуют

Государственный регистратор		ФГИС ЕГРН
полное наименование должности	подпись	инициалы, фамилия

М.П.

Выписка из Единого государственного реестра недвижимости об объекте недвижимости
Сведения о частях земельного участка

Земельный участок			
<small>(виц объекта недвижимости)</small>			
Лист №	Раздела 4.2	Всего листов раздела 4.2 : _____	Всего разделов: _____
Всего листов выписки: _____			
01.12.2020 № 99/2020/363392593			
Кадастровый номер:		75:32:000000:1164	

Номер точки	Координаты, м		Описание закрепления на местности	Средняя квадратическая погрешность определения координат характерных точек границы части земельного участка, м
	X	Y		
1	2	3	4	5
41	659974.74	2348612.59	данные отсутствуют	данные отсутствуют
42	659975.78	2348617.51	данные отсутствуют	данные отсутствуют
43	659961.96	2348633.62	данные отсутствуют	данные отсутствуют
44	659964.78	2348664.62	данные отсутствуют	данные отсутствуют
45	659981.9	2348745.25	данные отсутствуют	данные отсутствуют
46	659974.15	2348747.13	данные отсутствуют	данные отсутствуют
47	659973.61	2348743.15	данные отсутствуют	данные отсутствуют
48	659977.19	2348742.28	данные отсутствуют	данные отсутствуют
49	659960.82	2348665.23	данные отсутствуют	данные отсутствуют
50	659957.91	2348633.22	данные отсутствуют	данные отсутствуют
51	659951.31	2348595.51	данные отсутствуют	данные отсутствуют
52	659948.7	2348588.75	данные отсутствуют	данные отсутствуют
53	659945.28	2348570.38	данные отсутствуют	данные отсутствуют
54	659941.14	2348569.15	данные отсутствуют	данные отсутствуют
55	659940.81	2348568.29	данные отсутствуют	данные отсутствуют
56	659944.83	2348567.6	данные отсутствуют	данные отсутствуют
57	659955.18	2348594.44	данные отсутствуют	данные отсутствуют

Государственный регистратор		ФГИС ЕГРН
полное наименование должности	подпись	инициалы, фамилия

М.П.

Выписка из Единого государственного реестра недвижимости об объекте недвижимости
Сведения о частях земельного участка

Земельный участок			
<small>(виц объекта недвижимости)</small>			
Лист №	Раздела 4.2	Всего листов раздела 4.2 : _____	Всего разделов: _____
Всего листов выписки: _____			
01.12.2020 № 99/2020/363392593			
Кадастровый номер:		75:32:000000:1164	

Номер точки	Координаты, м		Описание закрепления на местности	Средняя квадратическая погрешность определения координат характерных точек границы части земельного участка, м
	X	Y		
1	2	3	4	5
58	659961.13	2348628.44	данные отсутствуют	данные отсутствуют
59	659974.74	2348612.59	данные отсутствуют	данные отсутствуют
59	659974.74	2348612.59	данные отсутствуют	данные отсутствуют
59	659974.74	2348612.59	данные отсутствуют	данные отсутствуют
60	659975.78	2348617.51	данные отсутствуют	данные отсутствуют
60	659975.78	2348617.51	данные отсутствуют	данные отсутствуют
60	659975.78	2348617.51	данные отсутствуют	данные отсутствуют
61	659961.96	2348633.62	данные отсутствуют	данные отсутствуют
61	659961.96	2348633.62	данные отсутствуют	данные отсутствуют
61	659961.96	2348633.62	данные отсутствуют	данные отсутствуют
62	659964.78	2348664.62	данные отсутствуют	данные отсутствуют
62	659964.78	2348664.62	данные отсутствуют	данные отсутствуют
62	659964.78	2348664.62	данные отсутствуют	данные отсутствуют
63	659981.9	2348745.25	данные отсутствуют	данные отсутствуют
63	659981.9	2348745.25	данные отсутствуют	данные отсутствуют
63	659981.9	2348745.25	данные отсутствуют	данные отсутствуют
64	659974.15	2348747.13	данные отсутствуют	данные отсутствуют

Государственный регистратор		ФГИС ЕГРН
полное наименование должности	подпись	инициалы, фамилия

М.П.

Выписка из Единого государственного реестра недвижимости об объекте недвижимости
Сведения о частях земельного участка

Земельный участок			
<small>(виц объекта недвижимости)</small>			
Лист №	Раздела 4.2	Всего листов раздела 4.2 : _____	Всего разделов: _____
01.12.2020 № 99/2020/363392593			
Кадастровый номер:		75:32:000000:1164	

Номер точки	Координаты, м		Описание закрепления на местности	Средняя квадратическая погрешность определения координат характерных точек границы части земельного участка, м
	X	Y		
1	2	3	4	5
64	659974.15	2348747.13	данные отсутствуют	данные отсутствуют
64	659974.15	2348747.13	данные отсутствуют	данные отсутствуют
65	659973.61	2348743.15	данные отсутствуют	данные отсутствуют
65	659973.61	2348743.15	данные отсутствуют	данные отсутствуют
65	659973.61	2348743.15	данные отсутствуют	данные отсутствуют
66	659977.19	2348742.28	данные отсутствуют	данные отсутствуют
66	659977.19	2348742.28	данные отсутствуют	данные отсутствуют
66	659977.19	2348742.28	данные отсутствуют	данные отсутствуют
67	659960.82	2348665.23	данные отсутствуют	данные отсутствуют
67	659960.82	2348665.23	данные отсутствуют	данные отсутствуют
67	659960.82	2348665.23	данные отсутствуют	данные отсутствуют
68	659957.91	2348633.22	данные отсутствуют	данные отсутствуют
68	659957.91	2348633.22	данные отсутствуют	данные отсутствуют
68	659957.91	2348633.22	данные отсутствуют	данные отсутствуют
69	659951.31	2348595.51	данные отсутствуют	данные отсутствуют
69	659951.31	2348595.51	данные отсутствуют	данные отсутствуют
69	659951.31	2348595.51	данные отсутствуют	данные отсутствуют

Государственный регистратор		ФГИС ЕГРН
полное наименование должности	подпись	инициалы, фамилия

М.П.

Выписка из Единого государственного реестра недвижимости об объекте недвижимости
Сведения о частях земельного участка

Земельный участок			
<small>(виц объекта недвижимости)</small>			
Лист №	Раздела 4.2	Всего листов раздела 4.2 : _____	Всего разделов: _____
Всего листов выписки: _____			
01.12.2020 № 99/2020/363392593			
Кадастровый номер:		75:32:000000:1164	

Номер точки	Координаты, м		Описание закрепления на местности	Средняя квадратическая погрешность определения координат характерных точек границы части земельного участка, м
	X	Y		
1	2	3	4	5
70	659948.7	2348588.75	данные отсутствуют	данные отсутствуют
70	659948.7	2348588.75	данные отсутствуют	данные отсутствуют
70	659948.7	2348588.75	данные отсутствуют	данные отсутствуют
71	659945.28	2348570.38	данные отсутствуют	данные отсутствуют
71	659945.28	2348570.38	данные отсутствуют	данные отсутствуют
71	659945.28	2348570.38	данные отсутствуют	данные отсутствуют
72	659941.14	2348569.15	данные отсутствуют	данные отсутствуют
72	659941.14	2348569.15	данные отсутствуют	данные отсутствуют
72	659941.14	2348569.15	данные отсутствуют	данные отсутствуют
73	659940.81	2348568.29	данные отсутствуют	данные отсутствуют
73	659940.81	2348568.29	данные отсутствуют	данные отсутствуют
73	659940.81	2348568.29	данные отсутствуют	данные отсутствуют
74	659944.83	2348567.6	данные отсутствуют	данные отсутствуют
74	659944.83	2348567.6	данные отсутствуют	данные отсутствуют
74	659944.83	2348567.6	данные отсутствуют	данные отсутствуют
75	659955.18	2348594.44	данные отсутствуют	данные отсутствуют
75	659955.18	2348594.44	данные отсутствуют	данные отсутствуют

Государственный регистратор		ФГИС ЕГРН
полное наименование должности	подпись	инициалы, фамилия

М.П.

Выписка из Единого государственного реестра недвижимости об объекте недвижимости
Сведения о частях земельного участка

Земельный участок			
<small>(вид объекта недвижимости)</small>			
Лист №	Раздела 4.2	Всего листов раздела 4.2 : _____	Всего разделов: _____
Всего листов выписки: _____			
01.12.2020 № 99/2020/363392593			
Кадастровый номер:		75:32:000000:1164	

Номер точки	Координаты, м		Описание закрепления на местности	Средняя квадратическая погрешность определения координат характерных точек границы части земельного участка, м
	X	Y		
1	2	3	4	5
75	659955.18	2348594.44	данные отсутствуют	данные отсутствуют
76	659961.13	2348628.44	данные отсутствуют	данные отсутствуют
76	659961.13	2348628.44	данные отсутствуют	данные отсутствуют
76	659961.13	2348628.44	данные отсутствуют	данные отсутствуют
77	660121.31	2349268.18	данные отсутствуют	данные отсутствуют
78	660122.55	2349273.05	данные отсутствуют	данные отсутствуют
79	660122.12	2349272.72	данные отсутствуют	данные отсутствуют
80	660086.29	2349259.76	данные отсутствуют	данные отсутствуют
81	660082.92	2349254.3	данные отсутствуют	данные отсутствуют

Государственный регистратор		ФГИС ЕГРН
полное наименование должности	подпись	инициалы, фамилия

М.П.

Выписка из Единого государственного реестра недвижимости об объекте недвижимости
Сведения о частях земельного участка

Земельный участок				
<small>(виц объекта недвижимости)</small>				
Лист № _____ Раздела 4.2		Всего листов раздела 4.2 : _____		Всего разделов: _____
Всего листов выписки: _____		Кадастровый номер: 75:32:000000:1164		
Сведения о характерных точках границы части (частей) земельного участка				
Учетный номер части: 4				
Система координат: МСК 53 (Зона-2)				
Зона № _____				
Номер точки	Координаты, м		Описание закрепления на местности	Средняя квадратическая погрешность определения координат характерных точек границы части земельного участка, м
	X	Y		
1	2	3	4	5
1	660122.13	2349271.31	данные отсутствуют	данные отсутствуют
2	660127.67	2349294.14	данные отсутствуют	данные отсутствуют
3	660128.66	2349299.94	данные отсутствуют	данные отсутствуют
4	660126.1	2349300.43	данные отсутствуют	данные отсутствуют
5	660121.59	2349276.75	данные отсутствуют	данные отсутствуют
6	660098.44	2349287.73	данные отсутствуют	данные отсутствуют
7	660107.29	2349321.75	данные отсутствуют	данные отсутствуют
8	660116.59	2349367.71	данные отсутствуют	данные отсутствуют
9	660114.38	2349366.84	данные отсутствуют	данные отсутствуют
10	660105.35	2349322.2	данные отсутствуют	данные отсутствуют
11	660096.08	2349286.63	данные отсутствуют	данные отсутствуют
12	660121.2	2349274.72	данные отсутствуют	данные отсутствуют
13	660119.84	2349267.59	данные отсутствуют	данные отсутствуют
14	660121.09	2349267.35	данные отсутствуют	данные отсутствуют
15	660122.13	2349271.31	данные отсутствуют	данные отсутствуют
15	660122.13	2349271.31	данные отсутствуют	данные отсутствуют
Государственный регистратор			ФГИС ЕГРН	
полное наименование должности			подпись	
			инициалы, фамилия	

М.П.

Выписка из Единого государственного реестра недвижимости об объекте недвижимости
Сведения о частях земельного участка

Земельный участок			
<small>(виц объекта недвижимости)</small>			
Лист №	Раздела 4.2	Всего листов раздела 4.2 : _____	Всего разделов: _____
01.12.2020 № 99/2020/363392593			
Кадастровый номер:		75:32:000000:1164	

Номер точки	Координаты, м		Описание закрепления на местности	Средняя квадратическая погрешность определения координат характерных точек границы части земельного участка, м
	X	Y		
1	2	3	4	5
15	660122.13	2349271.31	данные отсутствуют	данные отсутствуют
15	660122.13	2349271.31	данные отсутствуют	данные отсутствуют
15	660122.13	2349271.31	данные отсутствуют	данные отсутствуют
16	660127.67	2349294.14	данные отсутствуют	данные отсутствуют
16	660127.67	2349294.14	данные отсутствуют	данные отсутствуют
16	660127.67	2349294.14	данные отсутствуют	данные отсутствуют
16	660127.67	2349294.14	данные отсутствуют	данные отсутствуют
17	660128.66	2349299.94	данные отсутствуют	данные отсутствуют
17	660128.66	2349299.94	данные отсутствуют	данные отсутствуют
17	660128.66	2349299.94	данные отсутствуют	данные отсутствуют
17	660128.66	2349299.94	данные отсутствуют	данные отсутствуют
18	660126.1	2349300.43	данные отсутствуют	данные отсутствуют
18	660126.1	2349300.43	данные отсутствуют	данные отсутствуют
18	660126.1	2349300.43	данные отсутствуют	0.1
18	660126.1	2349300.43	данные отсутствуют	данные отсутствуют
19	660121.59	2349276.75	данные отсутствуют	данные отсутствуют
19	660121.59	2349276.75	данные отсутствуют	данные отсутствуют

Государственный регистратор		ФГИС ЕГРН
полное наименование должности	подпись	инициалы, фамилия

М.П.

Выписка из Единого государственного реестра недвижимости об объекте недвижимости
Сведения о частях земельного участка

Земельный участок			
<small>(виц объекта недвижимости)</small>			
Лист №	Раздела 4.2	Всего листов раздела 4.2 : _____	Всего разделов: _____
01.12.2020 № 99/2020/363392593			
Кадастровый номер:		75:32:000000:1164	

Номер точки	Координаты, м		Описание закрепления на местности	Средняя квадратическая погрешность определения координат характерных точек границы части земельного участка, м
	X	Y		
1	2	3	4	5
19	660121.59	2349276.75	данные отсутствуют	0.1
19	660121.59	2349276.75	данные отсутствуют	данные отсутствуют
20	660098.44	2349287.73	данные отсутствуют	данные отсутствуют
20	660098.44	2349287.73	данные отсутствуют	данные отсутствуют
20	660098.44	2349287.73	данные отсутствуют	0.1
20	660098.44	2349287.73	данные отсутствуют	данные отсутствуют
21	660107.29	2349321.75	данные отсутствуют	данные отсутствуют
21	660107.29	2349321.75	данные отсутствуют	данные отсутствуют
21	660107.29	2349321.75	данные отсутствуют	0.1
21	660107.29	2349321.75	данные отсутствуют	данные отсутствуют
22	660116.59	2349367.71	данные отсутствуют	данные отсутствуют
22	660116.59	2349367.71	данные отсутствуют	данные отсутствуют
22	660116.59	2349367.71	данные отсутствуют	данные отсутствуют
22	660116.59	2349367.71	данные отсутствуют	данные отсутствуют
22	660116.59	2349367.71	данные отсутствуют	данные отсутствуют
23	660114.38	2349366.84	данные отсутствуют	данные отсутствуют
23	660114.38	2349366.84	данные отсутствуют	данные отсутствуют
23	660114.38	2349366.84	данные отсутствуют	данные отсутствуют

Государственный регистратор		ФГИС ЕГРН
полное наименование должности	подпись	инициалы, фамилия

М.П.

Выписка из Единого государственного реестра недвижимости об объекте недвижимости
Сведения о частях земельного участка

Земельный участок			
<small>(виц объекта недвижимости)</small>			
Лист №	Раздела 4.2	Всего листов раздела 4.2 : _____	Всего разделов: _____
01.12.2020 № 99/2020/363392593			
Кадастровый номер:		75:32:000000:1164	

Номер точки	Координаты, м		Описание закрепления на местности	Средняя квадратическая погрешность определения координат характерных точек границы части земельного участка, м
	X	Y		
1	2	3	4	5
23	660114.38	2349366.84	данные отсутствуют	данные отсутствуют
24	660105.35	2349322.2	данные отсутствуют	данные отсутствуют
24	660105.35	2349322.2	данные отсутствуют	данные отсутствуют
24	660105.35	2349322.2	данные отсутствуют	0.1
24	660105.35	2349322.2	данные отсутствуют	данные отсутствуют
25	660096.08	2349286.63	данные отсутствуют	данные отсутствуют
25	660096.08	2349286.63	данные отсутствуют	данные отсутствуют
25	660096.08	2349286.63	данные отсутствуют	0.1
25	660096.08	2349286.63	данные отсутствуют	данные отсутствуют
26	660121.2	2349274.72	данные отсутствуют	данные отсутствуют
26	660121.2	2349274.72	данные отсутствуют	данные отсутствуют
26	660121.2	2349274.72	данные отсутствуют	0.1
26	660121.2	2349274.72	данные отсутствуют	данные отсутствуют
27	660119.84	2349267.59	данные отсутствуют	данные отсутствуют
27	660119.84	2349267.59	данные отсутствуют	данные отсутствуют
27	660119.84	2349267.59	данные отсутствуют	0.1
27	660119.84	2349267.59	данные отсутствуют	данные отсутствуют

Государственный регистратор		ФГИС ЕГРН
полное наименование должности	подпись	инициалы, фамилия

М.П.

Выписка из Единого государственного реестра недвижимости об объекте недвижимости
Сведения о частях земельного участка

Земельный участок			
<small>(виц объекта недвижимости)</small>			
Лист №	Раздела 4.2	Всего листов раздела 4.2 : _____	Всего разделов: _____
01.12.2020 № 99/2020/363392593			
Кадастровый номер:		75:32:000000:1164	

Номер точки	Координаты, м		Описание закрепления на местности	Средняя квадратическая погрешность определения координат характерных точек границы части земельного участка, м
	X	Y		
1	2	3	4	5
28	660121.09	2349267.35	данные отсутствуют	данные отсутствуют
28	660121.09	2349267.35	данные отсутствуют	данные отсутствуют
28	660121.09	2349267.35	данные отсутствуют	данные отсутствуют
28	660121.09	2349267.35	данные отсутствуют	данные отсутствуют
29	660127.28	2349367.45	данные отсутствуют	данные отсутствуют
30	660139.79	2349370.5	данные отсутствуют	данные отсутствуют
31	660135.17	2349371.43	данные отсутствуют	данные отсутствуют
32	660127.22	2349369.49	данные отсутствуют	данные отсутствуют
33	660121.93	2349370.49	данные отсутствуют	данные отсутствуют
34	660119.3	2349368.95	данные отсутствуют	данные отсутствуют
35	660127.28	2349367.45	данные отсутствуют	данные отсутствуют
35	660127.28	2349367.45	данные отсутствуют	данные отсутствуют
35	660127.28	2349367.45	данные отсутствуют	0.1
35	660127.28	2349367.45	данные отсутствуют	данные отсутствуют
36	660139.79	2349370.5	данные отсутствуют	данные отсутствуют
36	660139.79	2349370.5	данные отсутствуют	данные отсутствуют
36	660139.79	2349370.5	данные отсутствуют	данные отсутствуют

Государственный регистратор		ФГИС ЕГРН
полное наименование должности	подпись	инициалы, фамилия

М.П.

Выписка из Единого государственного реестра недвижимости об объекте недвижимости
Сведения о частях земельного участка

Земельный участок			
<small>(вид объекта недвижимости)</small>			
Лист №	Раздела 4.2	Всего листов раздела 4.2 : _____	Всего разделов: _____
01.12.2020 № 99/2020/363392593			
Кадастровый номер:		75:32:000000:1164	

Номер точки	Координаты, м		Описание закрепления на местности	Средняя квадратическая погрешность определения координат характерных точек границы части земельного участка, м
	X	Y		
1	2	3	4	5
36	660139.79	2349370.5	данные отсутствуют	данные отсутствуют
37	660135.17	2349371.43	данные отсутствуют	данные отсутствуют
37	660135.17	2349371.43	данные отсутствуют	данные отсутствуют
37	660135.17	2349371.43	данные отсутствуют	данные отсутствуют
37	660135.17	2349371.43	данные отсутствуют	данные отсутствуют
38	660127.22	2349369.49	данные отсутствуют	данные отсутствуют
38	660127.22	2349369.49	данные отсутствуют	данные отсутствуют
38	660127.22	2349369.49	данные отсутствуют	0.1
38	660127.22	2349369.49	данные отсутствуют	данные отсутствуют
39	660121.93	2349370.49	данные отсутствуют	данные отсутствуют
39	660121.93	2349370.49	данные отсутствуют	данные отсутствуют
39	660121.93	2349370.49	данные отсутствуют	данные отсутствуют
39	660121.93	2349370.49	данные отсутствуют	данные отсутствуют
40	660119.3	2349368.95	данные отсутствуют	данные отсутствуют
40	660119.3	2349368.95	данные отсутствуют	данные отсутствуют
40	660119.3	2349368.95	данные отсутствуют	данные отсутствуют
40	660119.3	2349368.95	данные отсутствуют	данные отсутствуют

Государственный регистратор		ФГИС ЕГРН
полное наименование должности	подпись	инициалы, фамилия

М.П.

Выписка из Единого государственного реестра недвижимости об объекте недвижимости
Сведения о частях земельного участка

Земельный участок			
<small>(вид объекта недвижимости)</small>			
Лист №	Раздела 4.2	Всего листов раздела 4.2 : _____	Всего разделов: _____
01.12.2020 № 99/2020/363392593			
Кадастровый номер:		75:32:000000:1164	

Номер точки	Координаты, м		Описание закрепления на местности	Средняя квадратическая погрешность определения координат характерных точек границы части земельного участка, м
	X	Y		
1	2	3	4	5
41	659974.74	2348612.59	данные отсутствуют	данные отсутствуют
42	659975.78	2348617.51	данные отсутствуют	данные отсутствуют
43	659961.96	2348633.62	данные отсутствуют	данные отсутствуют
44	659964.78	2348664.62	данные отсутствуют	данные отсутствуют
45	659981.9	2348745.25	данные отсутствуют	данные отсутствуют
46	659974.15	2348747.13	данные отсутствуют	данные отсутствуют
47	659973.61	2348743.15	данные отсутствуют	данные отсутствуют
48	659977.19	2348742.28	данные отсутствуют	данные отсутствуют
49	659960.82	2348665.23	данные отсутствуют	данные отсутствуют
50	659957.91	2348633.22	данные отсутствуют	данные отсутствуют
51	659951.31	2348595.51	данные отсутствуют	данные отсутствуют
52	659948.7	2348588.75	данные отсутствуют	данные отсутствуют
53	659945.28	2348570.38	данные отсутствуют	данные отсутствуют
54	659941.14	2348569.15	данные отсутствуют	данные отсутствуют
55	659940.81	2348568.29	данные отсутствуют	данные отсутствуют
56	659944.83	2348567.6	данные отсутствуют	данные отсутствуют
57	659955.18	2348594.44	данные отсутствуют	данные отсутствуют

Государственный регистратор		ФГИС ЕГРН
полное наименование должности	подпись	инициалы, фамилия

М.П.

Выписка из Единого государственного реестра недвижимости об объекте недвижимости
Сведения о частях земельного участка

Земельный участок			
<small>(виц объекта недвижимости)</small>			
Лист №	Раздела 4.2	Всего листов раздела 4.2 : _____	Всего разделов: _____
01.12.2020 № 99/2020/363392593			
Кадастровый номер:		75:32:000000:1164	

Номер точки	Координаты, м		Описание закрепления на местности	Средняя квадратическая погрешность определения координат характерных точек границы части земельного участка, м
	X	Y		
1	2	3	4	5
58	659961.13	2348628.44	данные отсутствуют	данные отсутствуют
59	659974.74	2348612.59	данные отсутствуют	данные отсутствуют
59	659974.74	2348612.59	данные отсутствуют	данные отсутствуют
59	659974.74	2348612.59	данные отсутствуют	данные отсутствуют
60	659975.78	2348617.51	данные отсутствуют	данные отсутствуют
60	659975.78	2348617.51	данные отсутствуют	данные отсутствуют
60	659975.78	2348617.51	данные отсутствуют	данные отсутствуют
61	659961.96	2348633.62	данные отсутствуют	данные отсутствуют
61	659961.96	2348633.62	данные отсутствуют	данные отсутствуют
61	659961.96	2348633.62	данные отсутствуют	данные отсутствуют
62	659964.78	2348664.62	данные отсутствуют	данные отсутствуют
62	659964.78	2348664.62	данные отсутствуют	данные отсутствуют
62	659964.78	2348664.62	данные отсутствуют	данные отсутствуют
62	659964.78	2348664.62	данные отсутствуют	данные отсутствуют
63	659981.9	2348745.25	данные отсутствуют	данные отсутствуют
63	659981.9	2348745.25	данные отсутствуют	данные отсутствуют
63	659981.9	2348745.25	данные отсутствуют	данные отсутствуют
64	659974.15	2348747.13	данные отсутствуют	данные отсутствуют

Государственный регистратор		ФГИС ЕГРН
полное наименование должности	подпись	инициалы, фамилия

М.П.

Выписка из Единого государственного реестра недвижимости об объекте недвижимости
Сведения о частях земельного участка

Земельный участок			
<small>(виц объекта недвижимости)</small>			
Лист №	Раздела 4.2	Всего листов раздела 4.2 : _____	Всего разделов: _____
Всего листов выписки: _____			
01.12.2020 № 99/2020/363392593			
Кадастровый номер:		75:32:000000:1164	

Номер точки	Координаты, м		Описание закрепления на местности	Средняя квадратическая погрешность определения координат характерных точек границы части земельного участка, м
	X	Y		
1	2	3	4	5
64	659974.15	2348747.13	данные отсутствуют	данные отсутствуют
64	659974.15	2348747.13	данные отсутствуют	данные отсутствуют
65	659973.61	2348743.15	данные отсутствуют	данные отсутствуют
65	659973.61	2348743.15	данные отсутствуют	данные отсутствуют
65	659973.61	2348743.15	данные отсутствуют	данные отсутствуют
66	659977.19	2348742.28	данные отсутствуют	данные отсутствуют
66	659977.19	2348742.28	данные отсутствуют	данные отсутствуют
66	659977.19	2348742.28	данные отсутствуют	данные отсутствуют
67	659960.82	2348665.23	данные отсутствуют	данные отсутствуют
67	659960.82	2348665.23	данные отсутствуют	данные отсутствуют
67	659960.82	2348665.23	данные отсутствуют	данные отсутствуют
68	659957.91	2348633.22	данные отсутствуют	данные отсутствуют
68	659957.91	2348633.22	данные отсутствуют	данные отсутствуют
68	659957.91	2348633.22	данные отсутствуют	данные отсутствуют
69	659951.31	2348595.51	данные отсутствуют	данные отсутствуют
69	659951.31	2348595.51	данные отсутствуют	данные отсутствуют
69	659951.31	2348595.51	данные отсутствуют	данные отсутствуют

Государственный регистратор		ФГИС ЕГРН
полное наименование должности	подпись	инициалы, фамилия

М.П.

Выписка из Единого государственного реестра недвижимости об объекте недвижимости
Сведения о частях земельного участка

Земельный участок			
<small>(виц объекта недвижимости)</small>			
Лист №	Раздела 4.2	Всего листов раздела 4.2 : _____	Всего разделов: _____
Всего листов выписки: _____			
01.12.2020 № 99/2020/363392593			
Кадастровый номер:		75:32:000000:1164	

Номер точки	Координаты, м		Описание закрепления на местности	Средняя квадратическая погрешность определения координат характерных точек границы части земельного участка, м
	X	Y		
1	2	3	4	5
70	659948.7	2348588.75	данные отсутствуют	данные отсутствуют
70	659948.7	2348588.75	данные отсутствуют	данные отсутствуют
70	659948.7	2348588.75	данные отсутствуют	данные отсутствуют
71	659945.28	2348570.38	данные отсутствуют	данные отсутствуют
71	659945.28	2348570.38	данные отсутствуют	данные отсутствуют
71	659945.28	2348570.38	данные отсутствуют	данные отсутствуют
72	659941.14	2348569.15	данные отсутствуют	данные отсутствуют
72	659941.14	2348569.15	данные отсутствуют	данные отсутствуют
72	659941.14	2348569.15	данные отсутствуют	данные отсутствуют
73	659940.81	2348568.29	данные отсутствуют	данные отсутствуют
73	659940.81	2348568.29	данные отсутствуют	данные отсутствуют
73	659940.81	2348568.29	данные отсутствуют	данные отсутствуют
74	659944.83	2348567.6	данные отсутствуют	данные отсутствуют
74	659944.83	2348567.6	данные отсутствуют	данные отсутствуют
74	659944.83	2348567.6	данные отсутствуют	данные отсутствуют
75	659955.18	2348594.44	данные отсутствуют	данные отсутствуют
75	659955.18	2348594.44	данные отсутствуют	данные отсутствуют

Государственный регистратор		ФГИС ЕГРН
полное наименование должности	подпись	инициалы, фамилия

М.П.

Выписка из Единого государственного реестра недвижимости об объекте недвижимости

Сведения о характеристиках объекта недвижимости

На основании запроса от 01.12.2020 г., поступившего на рассмотрение 01.12.2020 г., сообщаем, что согласно записям Единого государственного реестра недвижимости:

Земельный участок		
(виц объекта недвижимости)		
Лист № _____	Раздела 1	Всего листов раздела 1 : _____
01.12.2020 № 99/2020/363382231		Всего разделов: _____
Кадастровый номер:		75:32:000000:2440
Номер кадастрового квартала:	75:32:000000	
Дата присвоения кадастрового номера:	03.04.2015	
Ранее присвоенный государственный учетный номер:	данные отсутствуют	
Адрес:	установлено относительно ориентира, расположенного в границах участка. Почтовый адрес ориентира: Забайкальский край, г Чита, ВЛ-6 кв: ПС – Центральная – РП-18 (оп.28)	
Площадь:	82 +/- 3	
Кадастровая стоимость, руб.:	12006.44	
Кадастровые номера расположенных в пределах земельного участка объектов недвижимости:	данные отсутствуют	
Кадастровые номера объектов недвижимости, из которых образован объект недвижимости:	данные отсутствуют	
Кадастровые номера образованных объектов недвижимости:	данные отсутствуют	
Сведения о включении объекта недвижимости в состав предприятия как имущественного комплекса:		
Государственный регистратор		ФГИС ЕГРН
полное наименование должности	подпись	инициалы, фамилия

М.П.

Сведения о характеристиках объекта недвижимости

Земельный участок			
(виц объекта недвижимости)			
Лист №	Раздела 1	Всего листов раздела 1 : _____	Всего разделов: _____
01.12.2020 № 99/2020/363382231			
Кадастровый номер:		75:32:000000:2440	

Категория земель:	
Виды разрешенного использования:	Для размещения объектов энергетики
Сведения о кадастровом инженере:	Цыдемпиллов Арсалан Юрьевич №03-12-189
Сведения о лесах, водных объектах и об иных природных объектах, расположенных в пределах земельного участка:	данные отсутствуют
Сведения о том, что земельный участок полностью или частично расположен в границах зоны с особыми условиями использования территории или территории объекта культурного наследия	данные отсутствуют
Сведения о том, что земельный участок расположен в границах особой экономической зоны, территории опережающего социально-экономического развития, зоны территориального развития в Российской Федерации, игровой зоны:	данные отсутствуют
Сведения о том, что земельный участок расположен в границах особо охраняемой природной территории, охотничьих угодий, лесничеств, лесопарков:	данные отсутствуют
Сведения о результатах проведения государственного земельного надзора:	данные отсутствуют
Сведения о расположении земельного участка в границах территории, в отношении которой утвержден проект межевания территории:	данные отсутствуют

Государственный регистратор		ФГИС ЕГРН
полное наименование должности	подпись	инициалы, фамилия

М.П.

Сведения о характеристиках объекта недвижимости

Земельный участок		
(вид объекта недвижимости)		
Лист № _____ Раздела 1	Всего листов раздела 1 : _____	Всего разделов: _____
Всего листов выписки: _____		
01.12.2020 № 99/2020/363382231		
Кадастровый номер:		75:32:000000:2440
Условный номер земельного участка:	данные отсутствуют	
Сведения о принятии акта и (или) заключении договора, предусматривающих предоставление в соответствии с земельным законодательством исполнительным органом государственной власти или органом местного самоуправления находящегося в государственной или муниципальной собственности земельного участка для строительства наемного дома социального использования или наемного дома коммерческого использования:	данные отсутствуют	
Сведения о том, что земельный участок или земельные участки образованы на основании решения об изъятии земельного участка и (или) расположенного на нем объекта недвижимости для государственных или муниципальных нужд:	данные отсутствуют	
Сведения о том, что земельный участок образован из земель или земельного участка, государственная собственность на которые не разграничена:	данные отсутствуют	
Сведения о наличии земельного спора о местоположении границ земельных участков:	данные отсутствуют	
Статус записи об объекте недвижимости:	Сведения об объекте недвижимости имеют статус "временные". Дата истечения срока действия временного характера - 2020-04-04	
Особые отметки:	Граница земельного участка не установлена в соответствии с требованиями земельного законодательства. Сведения о видах разрешенного использования имеют статус «Актуальные незасвидетельствованные». Право (ограничение права, обременение объекта недвижимости) зарегистрировано на данный объект недвижимости с видами разрешенного использования отсутствует. Сведения необходимые для заполнения раздела 2 отсутствуют. Сведения необходимые для заполнения раздела 3.1 отсутствуют. Сведения необходимые для заполнения раздела 3.2 отсутствуют.	
Получатель выписки:	Крашенинников Константин Иванович	
Государственный регистратор		ФГИС ЕГРН
полное наименование должности	подпись	инициалы, фамилия

М.П.

Выписка из Единого государственного реестра недвижимости об объекте недвижимости
Описание местоположения земельного участка

Земельный участок			
(виц объекта недвижимости)			
Лист № ____ Раздела 3	Всего листов раздела 3 : ____	Всего разделов: ____	Всего листов выписки: ____
01.12.2020 № 99/2020/363382231			
Кадастровый номер:		75:32:000000:2440	

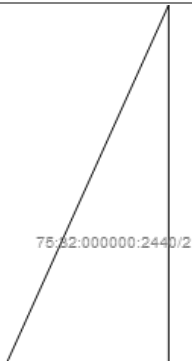
План (чертеж, схема) земельного участка			
Масштаб 1: данные отсутствуют	Условные обозначения:		

Государственный регистратор		ФГИС ЕГРН
полное наименование должности	подпись	инициалы, фамилия

М.П.

Выписка из Единого государственного реестра недвижимости об объекте недвижимости
Сведения о частях земельного участка

Земельный участок			
(виц объекта недвижимости)			
Лист № ____ Раздела 4	Всего листов раздела 4 : ____	Всего разделов: ____	Всего листов выписки: ____
01.12.2020 № 99/2020/363382231			
Кадастровый номер:		75:32:000000:2440	

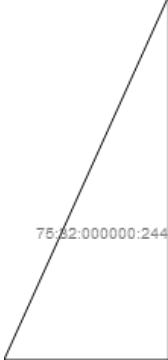
План (чертеж, схема) части земельного участка	Учетный номер части: 75:32:000000:2440/2
	
Масштаб 1: данные отсутствуют	Условные обозначения:

Государственный регистратор		ФГИС ЕГРН
полное наименование должности	подпись	инициалы, фамилия

М.П.

Выписка из Единого государственного реестра недвижимости об объекте недвижимости
Сведения о частях земельного участка

Земельный участок			
<small>(виц объекта недвижимости)</small>			
Лист №	Раздела 4	Всего листов раздела 4 :	Всего разделов:
01.12.2020	№ 99/2020/363382231		
Кадастровый номер:		75:32:000000:2440	

План (чертеж, схема) части земельного участка	Учетный номер части: 75:32:000000:2440/2
	
Масштаб 1: данные отсутствуют	Условные обозначения:

Государственный регистратор		ФГИС ЕГРН
полное наименование должности	подпись	инициалы, фамилия

М.П.

Выписка из Единого государственного реестра недвижимости об объекте недвижимости
Сведения о частях земельного участка

Земельный участок			
<small>(виц объекта недвижимости)</small>			
Лист №	Раздела 4	Всего листов раздела 4 : _____	Всего разделов: _____
01.12.2020 № 99/2020/363382231		Всего листов выписки: _____	
Кадастровый номер:		75:32:000000:2440	

План (чертеж, схема) части земельного участка	Учетный номер части: 75:32:000000:2440/3
	
Масштаб 1: данные отсутствуют	Условные обозначения:

Государственный регистратор		ФГИС ЕГРН
полное наименование должности	подпись	инициалы, фамилия

М.П.

Выписка из Единого государственного реестра недвижимости об объекте недвижимости
Сведения о частях земельного участка

Земельный участок			
<small>(виц объекта недвижимости)</small>			
Лист №	Раздела 4	Всего листов раздела 4 :	Всего разделов:
01.12.2020	№ 99/2020/363382231		
Кадастровый номер:		75:32:000000:2440	

План (чертеж, схема) части земельного участка	Учетный номер части: 75:32:000000:2440/3
	
Масштаб 1: данные отсутствуют	Условные обозначения:

Государственный регистратор		ФГИС ЕГРН
полное наименование должности	подпись	инициалы, фамилия

М.П.

Выписка из Единого государственного реестра недвижимости об объекте недвижимости
Сведения о частях земельного участка

Земельный участок			
<small>(виц объекта недвижимости)</small>			
Лист №	Раздела 4	Всего листов раздела 4 :	Всего разделов:
01.12.2020	№ 99/2020/363382231		
Кадастровый номер:		75:32:000000:2440	

План (чертеж, схема) части земельного участка	Учетный номер части: 75:32:000000:2440/4
75:32:0000	
Масштаб 1: данные отсутствуют	Условные обозначения:

Государственный регистратор		ФГИС ЕГРН
полное наименование должности	подпись	инициалы, фамилия

М.П.

Выписка из Единого государственного реестра недвижимости об объекте недвижимости
Сведения о частях земельного участка

Земельный участок				
(виц объекта недвижимости)				
Лист №	Раздела 4	Всего листов раздела 4 :	Всего разделов:	Всего листов выписки:
01.12.2020	№ 99/2020/363382231			
Кадастровый номер:		75:32:000000:2440		


План (чертеж, схема) части земельного участка	Учетный номер части: 75:32:000000:2440/4
Масштаб 1: данные отсутствуют	Условные обозначения:

Государственный регистратор		ФГИС ЕГРН
полное наименование должности	подпись	инициалы, фамилия

М.П.

Выписка из Единого государственного реестра недвижимости об объекте недвижимости
Сведения о частях земельного участка

Земельный участок			
<small>(виц объекта недвижимости)</small>			
Лист №	Раздела 4	Всего листов раздела 4 :	Всего разделов:
01.12.2020	№ 99/2020/363382231		
Кадастровый номер:		75:32:000000:2440	


План (чертеж, схема) части земельного участка	Учетный номер части: 75:32:000000:2440/5
	
Масштаб 1: данные отсутствуют	Условные обозначения:

Государственный регистратор		ФГИС ЕГРН
полное наименование должности	подпись	инициалы, фамилия

М.П.

Выписка из Единого государственного реестра недвижимости об объекте недвижимости
Сведения о частях земельного участка

Земельный участок			
<small>(виц объекта недвижимости)</small>			
Лист №	Раздела 4	Всего листов раздела 4 :	Всего разделов:
01.12.2020	№ 99/2020/363382231		
Кадастровый номер:		75:32:000000:2440	


План (чертеж, схема) части земельного участка	Учетный номер части: 75:32:000000:2440/5
	
Масштаб 1: данные отсутствуют	Условные обозначения:

Государственный регистратор		ФГИС ЕГРН
полное наименование должности	подпись	инициалы, фамилия

М.П.

Выписка из Единого государственного реестра недвижимости об объекте недвижимости
Сведения о частях земельного участка

Земельный участок			
<small>(виц объекта недвижимости)</small>			
Лист №	Раздела 4	Всего листов раздела 4 :	Всего разделов:
01.12.2020	№ 99/2020/363382231		
Кадастровый номер:		75:32:000000:2440	

План (чертеж, схема) части земельного участка	Учетный номер части: 75:32:000000:2440/6
	
Масштаб 1: данные отсутствуют	Условные обозначения:

Государственный регистратор		ФГИС ЕГРН
полное наименование должности	подпись	инициалы, фамилия

М.П.

Выписка из Единого государственного реестра недвижимости об объекте недвижимости
Сведения о частях земельного участка

Земельный участок			
(виц объекта недвижимости)			
Лист №	Раздела 4.1	Всего листов раздела 4.1 :	Всего разделов:
01.12.2020	№ 99/2020/363382231		
Кадастровый номер:		75:32:000000:2440	

Учетный номер части	Площадь (м ²)	Содержание ограничения в использовании или ограничения права на объект недвижимости или обременения объекта недвижимости
1	2	3
2	0	, Доверенность № 75/56 от 05.08.2015, срок действия: 22.12.2015
2	0	, 75.32.2.197, Доверенность № 75/56 от 05.08.2015
3	2	, Доверенность № 75/56 от 05.08.2015, срок действия: 15.06.2016
3	2	, 75.32.2.371, Доверенность № 75/56 от 05.08.2015
4	9	, Федеральный закон "О санитарно-эпидемиологическом благополучии населения" № 52-ФЗ от 30.03.1990, срок действия: 02.04.2018
4	9	, 75.32.2.404, Федеральный закон "О санитарно-эпидемиологическом благополучии населения" № 52-ФЗ от 30.03.1990
5	64	, Приказ "Об утверждении проекта "Зон санитарной охраны источника водоснабжения и водопроводов питьевого назначения группового водозабора "Центральный" АО "Водоканал-Чита", расположенного на Центральном участке Читинского месторождения подземных вод" № 149 от 29.01.2018, срок действия: 20.12.2019
5	64	, 75.32.2.405, Федеральный закон "О санитарно-эпидемиологическом благополучии населения" № 52-ФЗ от 30.03.1990

Государственный регистратор		ФГИС ЕГРН
полное наименование должности	подпись	инициалы, фамилия

М.П.

Выписка из Единого государственного реестра недвижимости об объекте недвижимости
Сведения о частях земельного участка

Земельный участок			
<small>(вид объекта недвижимости)</small>			
Лист №	Раздела 4.1	Всего листов раздела 4.1 : _____	Всего разделов: _____
Всего листов выписки: _____		Всего листов выписки: _____	
01.12.2020 № 99/2020/363382231			
Кадастровый номер:		75:32:000000:2440	

Учетный номер части	Площадь (м ²)	Содержание ограничения в использовании или ограничения права на объект недвижимости или обременения объекта недвижимости
1	2	3
6	0	, Документ, воспроизводящий сведения, содержащиеся в решении об установлении или изменении границ зон с особыми условиями использования территорий № б/н от 17.11.2019, срок действия: 17.01.2020

Государственный регистратор		ФГИС ЕГРН
полное наименование должности	подпись	инициалы, фамилия

М.П.

Сведения о характерных точках границы части (частей) земельного участка				
Учетный номер части: 2				
Система координат: МСК 53 (Зона-2)				
Зона №				
Номер точки	Координаты, м		Описание закрепления на местности	Средняя квадратическая погрешность определения координат характерных точек границы части земельного участка, м
	X	Y		
1	2	3	4	5
1	659442.74	2347880.03	данные отсутствуют	данные отсутствуют
1	659442.74	2347880.03	данные отсутствуют	данные отсутствуют
2	659443.05	2347880.17	данные отсутствуют	данные отсутствуют
2	659443.05	2347880.17	данные отсутствуют	данные отсутствуют
3	659442.74	2347880.17	данные отсутствуют	данные отсутствуют
3	659442.74	2347880.17	данные отсутствуют	данные отсутствуют
4	658089.51	2348979.25	данные отсутствуют	данные отсутствуют
4	658089.51	2348979.25	данные отсутствуют	данные отсутствуют
5	658089.18	2348980.75	данные отсутствуют	данные отсутствуют
5	658089.18	2348980.75	данные отсутствуют	данные отсутствуют

5	658089.18	2348980.75	данные отсутствуют	данные отсутствуют
5	658089.18	2348980.75	данные отсутствуют	данные отсутствуют
5	658089.18	2348980.75	данные отсутствуют	данные отсутствуют
6	658088.2	2348980.53	данные отсутствуют	данные отсутствуют
6	658088.2	2348980.53	данные отсутствуют	данные отсутствуют
6	658088.2	2348980.53	данные отсутствуют	данные отсутствуют
Государственный регистратор				ФГИС ЕГРН
полное наименование должности			подпись	инициалы, фамилия

М.П.

Выписка из Единого государственного реестра недвижимости об объекте недвижимости
Сведения о частях земельного участка

Земельный участок			
<small>(виц объекта недвижимости)</small>			
Лист №	Раздела 4.2	Всего листов раздела 4.2 : _____	Всего разделов: _____
Всего листов выписки: _____			
01.12.2020 № 99/2020/363382231			
Кадастровый номер:		75:32:000000:2440	

Номер точки	Координаты, м		Описание закрепления на местности	Средняя квадратическая погрешность определения координат характерных точек границы части земельного участка, м
	X	Y		
1	2	3	4	5
6	658088.2	2348980.53	данные отсутствуют	данные отсутствуют
6	658088.2	2348980.53	данные отсутствуют	данные отсутствуют
7	658088.52	2348979.08	данные отсутствуют	данные отсутствуют
7	658088.52	2348979.08	данные отсутствуют	данные отсутствуют
8	659230.06	2348494.71	данные отсутствуют	данные отсутствуют
8	659230.06	2348494.71	данные отсутствуют	данные отсутствуют
8	659230.06	2348494.71	данные отсутствуют	данные отсутствуют
8	659230.06	2348494.71	данные отсутствуют	данные отсутствуют
8	659230.06	2348494.71	данные отсутствуют	данные отсутствуют
9	659229.78	2348495.68	данные отсутствуют	данные отсутствуют
9	659229.78	2348495.68	данные отсутствуют	данные отсутствуют
9	659229.78	2348495.68	данные отсутствуют	данные отсутствуют
9	659229.78	2348495.68	данные отсутствуют	данные отсутствуют
9	659229.78	2348495.68	данные отсутствуют	данные отсутствуют
10	659228.82	2348495.4	данные отсутствуют	данные отсутствуют
10	659228.82	2348495.4	данные отсутствуют	данные отсутствуют
10	659228.82	2348495.4	данные отсутствуют	данные отсутствуют

Государственный регистратор		ФГИС ЕГРН
полное наименование должности	подпись	инициалы, фамилия

М.П.

Выписка из Единого государственного реестра недвижимости об объекте недвижимости
Сведения о частях земельного участка

Земельный участок			
<small>(виц объекта недвижимости)</small>			
Лист №	Раздела 4.2	Всего листов раздела 4.2 : _____	Всего разделов: _____
01.12.2020 № 99/2020/363382231			
Кадастровый номер:		75:32:000000:2440	

Номер точки	Координаты, м		Описание закрепления на местности	Средняя квадратическая погрешность определения координат характерных точек границы части земельного участка, м
	X	Y		
1	2	3	4	5
10	659228.82	2348495.4	данные отсутствуют	данные отсутствуют
10	659228.82	2348495.4	данные отсутствуют	данные отсутствуют
11	659229.09	2348494.44	данные отсутствуют	данные отсутствуют
11	659229.09	2348494.44	данные отсутствуют	данные отсутствуют
11	659229.09	2348494.44	данные отсутствуют	данные отсутствуют
11	659229.09	2348494.44	данные отсутствуют	данные отсутствуют
11	659229.09	2348494.44	данные отсутствуют	данные отсутствуют
11	659229.09	2348494.44	данные отсутствуют	данные отсутствуют
12	659199.14	2348634.34	данные отсутствуют	данные отсутствуют
12	659199.14	2348634.34	данные отсутствуют	данные отсутствуют
12	659199.14	2348634.34	данные отсутствуют	данные отсутствуют
12	659199.14	2348634.34	данные отсутствуют	данные отсутствуют
12	659199.14	2348634.34	данные отсутствуют	данные отсутствуют
13	659198.87	2348635.3	данные отсутствуют	данные отсутствуют
13	659198.87	2348635.3	данные отсутствуют	данные отсутствуют
13	659198.87	2348635.3	данные отсутствуют	данные отсутствуют
13	659198.87	2348635.3	данные отсутствуют	данные отсутствуют
13	659198.87	2348635.3	данные отсутствуют	данные отсутствуют

Государственный регистратор		ФГИС ЕГРН
полное наименование должности	подпись	инициалы, фамилия

М.П.

Выписка из Единого государственного реестра недвижимости об объекте недвижимости
Сведения о частях земельного участка

Земельный участок			
<small>(виц объекта недвижимости)</small>			
Лист №	Раздела 4.2	Всего листов раздела 4.2 : _____	Всего разделов: _____
01.12.2020 № 99/2020/363382231			
Кадастровый номер:		75:32:000000:2440	

Номер точки	Координаты, м		Описание закрепления на местности	Средняя квадратическая погрешность определения координат характерных точек границы части земельного участка, м
	X	Y		
1	2	3	4	5
14	659197.91	2348635.03	данные отсутствуют	данные отсутствуют
14	659197.91	2348635.03	данные отсутствуют	данные отсутствуют
14	659197.91	2348635.03	данные отсутствуют	данные отсутствуют
14	659197.91	2348635.03	данные отсутствуют	данные отсутствуют
14	659197.91	2348635.03	данные отсутствуют	данные отсутствуют
15	659198.18	2348634.07	данные отсутствуют	данные отсутствуют
15	659198.18	2348634.07	данные отсутствуют	данные отсутствуют
15	659198.18	2348634.07	данные отсутствуют	данные отсутствуют
15	659198.18	2348634.07	данные отсутствуют	данные отсутствуют
15	659198.18	2348634.07	данные отсутствуют	данные отсутствуют
16	659173.85	2348724.78	данные отсутствуют	данные отсутствуют
16	659173.85	2348724.78	данные отсутствуют	данные отсутствуют
16	659173.85	2348724.78	данные отсутствуют	данные отсутствуют
16	659173.85	2348724.78	данные отсутствуют	данные отсутствуют
16	659173.85	2348724.78	данные отсутствуют	данные отсутствуют
17	659173.58	2348725.74	данные отсутствуют	данные отсутствуют
17	659173.58	2348725.74	данные отсутствуют	данные отсутствуют

Государственный регистратор		ФГИС ЕГРН
полное наименование должности	подпись	инициалы, фамилия

М.П.

Выписка из Единого государственного реестра недвижимости об объекте недвижимости
Сведения о частях земельного участка

Земельный участок			
<small>(виц объекта недвижимости)</small>			
Лист №	Раздела 4.2	Всего листов раздела 4.2 : _____	Всего разделов: _____
01.12.2020 № 99/2020/363382231			
Кадастровый номер:		75:32:000000:2440	

Номер точки	Координаты, м		Описание закрепления на местности	Средняя квадратическая погрешность определения координат характерных точек границы части земельного участка, м
	X	Y		
1	2	3	4	5
17	659173.58	2348725.74	данные отсутствуют	данные отсутствуют
17	659173.58	2348725.74	данные отсутствуют	данные отсутствуют
17	659173.58	2348725.74	данные отсутствуют	данные отсутствуют
18	659172.61	2348725.47	данные отсутствуют	данные отсутствуют
18	659172.61	2348725.47	данные отсутствуют	данные отсутствуют
18	659172.61	2348725.47	данные отсутствуют	данные отсутствуют
18	659172.61	2348725.47	данные отсутствуют	данные отсутствуют
18	659172.61	2348725.47	данные отсутствуют	данные отсутствуют
18	659172.61	2348725.47	данные отсутствуют	данные отсутствуют
19	659172.89	2348724.51	данные отсутствуют	данные отсутствуют
19	659172.89	2348724.51	данные отсутствуют	данные отсутствуют
19	659172.89	2348724.51	данные отсутствуют	данные отсутствуют
19	659172.89	2348724.51	данные отсутствуют	данные отсутствуют
19	659172.89	2348724.51	данные отсутствуют	данные отсутствуют
20	659148.57	2348827.29	данные отсутствуют	данные отсутствуют
20	659148.57	2348827.29	данные отсутствуют	данные отсутствуют
20	659148.57	2348827.29	данные отсутствуют	данные отсутствуют
20	659148.57	2348827.29	данные отсутствуют	данные отсутствуют

Государственный регистратор		ФГИС ЕГРН
полное наименование должности	подпись	инициалы, фамилия

М.П.

Выписка из Единого государственного реестра недвижимости об объекте недвижимости
Сведения о частях земельного участка

Земельный участок			
<small>(виц объекта недвижимости)</small>			
Лист №	Раздела 4.2	Всего листов раздела 4.2 : _____	Всего разделов: _____
Всего листов выписки: _____			
01.12.2020 № 99/2020/363382231			
Кадастровый номер:		75:32:000000:2440	

Номер точки	Координаты, м		Описание закрепления на местности	Средняя квадратическая погрешность определения координат характерных точек границы части земельного участка, м
	X	Y		
1	2	3	4	5
20	659148.57	2348827.29	данные отсутствуют	данные отсутствуют
21	659148.29	2348828.25	данные отсутствуют	данные отсутствуют
21	659148.29	2348828.25	данные отсутствуют	данные отсутствуют
21	659148.29	2348828.25	данные отсутствуют	данные отсутствуют
21	659148.29	2348828.25	данные отсутствуют	данные отсутствуют
21	659148.29	2348828.25	данные отсутствуют	данные отсутствуют
22	659147.33	2348827.98	данные отсутствуют	данные отсутствуют
22	659147.33	2348827.98	данные отсутствуют	данные отсутствуют
22	659147.33	2348827.98	данные отсутствуют	данные отсутствуют
22	659147.33	2348827.98	данные отсутствуют	данные отсутствуют
22	659147.33	2348827.98	данные отсутствуют	данные отсутствуют
22	659147.33	2348827.98	данные отсутствуют	данные отсутствуют
23	659147.6	2348827	данные отсутствуют	данные отсутствуют
23	659147.6	2348827	данные отсутствуют	данные отсутствуют
23	659147.6	2348827	данные отсутствуют	данные отсутствуют
24	659139.31	2348856.09	данные отсутствуют	данные отсутствуют
24	659139.31	2348856.09	данные отсутствуют	данные отсутствуют
24	659139.31	2348856.09	данные отсутствуют	данные отсутствуют

Государственный регистратор		ФГИС ЕГРН
полное наименование должности	подпись	инициалы, фамилия

М.П.

Выписка из Единого государственного реестра недвижимости об объекте недвижимости
Сведения о частях земельного участка

Земельный участок			
<small>(виц объекта недвижимости)</small>			
Лист №	Раздела 4.2	Всего листов раздела 4.2 : _____	Всего разделов: _____
Всего листов выписки: _____			
01.12.2020 № 99/2020/363382231			
Кадастровый номер:		75:32:000000:2440	

Номер точки	Координаты, м		Описание закрепления на местности	Средняя квадратическая погрешность определения координат характерных точек границы части земельного участка, м
	X	Y		
1	2	3	4	5
24	659139.31	2348856.09	данные отсутствуют	данные отсутствуют
24	659139.31	2348856.09	данные отсутствуют	данные отсутствуют
25	659138.85	2348856.98	данные отсутствуют	данные отсутствуют
25	659138.85	2348856.98	данные отсутствуют	данные отсутствуют
25	659138.85	2348856.98	данные отсутствуют	данные отсутствуют
25	659138.85	2348856.98	данные отсутствуют	данные отсутствуют
25	659138.85	2348856.98	данные отсутствуют	данные отсутствуют
25	659138.85	2348856.98	данные отсутствуют	данные отсутствуют
26	659137.96	2348856.52	данные отсутствуют	данные отсутствуют
26	659137.96	2348856.52	данные отсутствуют	данные отсутствуют
26	659137.96	2348856.52	данные отсутствуют	данные отсутствуют
26	659137.96	2348856.52	данные отсутствуют	данные отсутствуют
26	659137.96	2348856.52	данные отсутствуют	данные отсутствуют
27	659138.42	2348855.63	данные отсутствуют	данные отсутствуют
27	659138.42	2348855.63	данные отсутствуют	данные отсутствуют
27	659138.42	2348855.63	данные отсутствуют	данные отсутствуют
27	659138.42	2348855.63	данные отсутствуют	данные отсутствуют
27	659138.42	2348855.63	данные отсутствуют	данные отсутствуют
27	659138.42	2348855.63	данные отсутствуют	данные отсутствуют

Государственный регистратор		ФГИС ЕГРН
полное наименование должности	подпись	инициалы, фамилия

М.П.

Выписка из Единого государственного реестра недвижимости об объекте недвижимости
Сведения о частях земельного участка

Земельный участок			
<small>(виц объекта недвижимости)</small>			
Лист №	Раздела 4.2	Всего листов раздела 4.2 : _____	Всего разделов: _____
01.12.2020 № 99/2020/363382231			
Кадастровый номер:		75:32:000000:2440	

Номер точки	Координаты, м		Описание закрепления на местности	Средняя квадратическая погрешность определения координат характерных точек границы части земельного участка, м
	X	Y		
1	2	3	4	5
28	659059.37	2348993.58	данные отсутствуют	данные отсутствуют
28	659059.37	2348993.58	данные отсутствуют	данные отсутствуют
28	659059.37	2348993.58	данные отсутствуют	данные отсутствуют
28	659059.37	2348993.58	данные отсутствуют	данные отсутствуют
28	659059.37	2348993.58	данные отсутствуют	данные отсутствуют
29	659058.91	2348994.47	данные отсутствуют	данные отсутствуют
29	659058.91	2348994.47	данные отсутствуют	данные отсутствуют
29	659058.91	2348994.47	данные отсутствуют	данные отсутствуют
29	659058.91	2348994.47	данные отсутствуют	данные отсутствуют
29	659058.91	2348994.47	данные отсутствуют	данные отсутствуют
30	659058.03	2348994.01	данные отсутствуют	данные отсутствуют
30	659058.03	2348994.01	данные отсутствуют	данные отсутствуют
30	659058.03	2348994.01	данные отсутствуют	данные отсутствуют
30	659058.03	2348994.01	данные отсутствуют	данные отсутствуют
30	659058.03	2348994.01	данные отсутствуют	данные отсутствуют
31	659058.49	2348993.12	данные отсутствуют	данные отсутствуют
31	659058.49	2348993.12	данные отсутствуют	данные отсутствуют

Государственный регистратор		ФГИС ЕГРН
полное наименование должности	подпись	инициалы, фамилия

М.П.

Выписка из Единого государственного реестра недвижимости об объекте недвижимости
Сведения о частях земельного участка

Земельный участок			
<small>(виц объекта недвижимости)</small>			
Лист №	Раздела 4.2	Всего листов раздела 4.2 : _____	Всего разделов: _____
01.12.2020 № 99/2020/363382231			
Кадастровый номер:		75:32:000000:2440	

Номер точки	Координаты, м		Описание закрепления на местности	Средняя квадратическая погрешность определения координат характерных точек границы части земельного участка, м
	X	Y		
1	2	3	4	5
31	659058.49	2348993.12	данные отсутствуют	данные отсутствуют
31	659058.49	2348993.12	данные отсутствуют	данные отсутствуют
31	659058.49	2348993.12	данные отсутствуют	данные отсутствуют
32	658983.36	2349115.17	данные отсутствуют	данные отсутствуют
32	658983.36	2349115.17	данные отсутствуют	данные отсутствуют
32	658983.36	2349115.17	данные отсутствуют	данные отсутствуют
32	658983.36	2349115.17	данные отсутствуют	данные отсутствуют
32	658983.36	2349115.17	данные отсутствуют	данные отсутствуют
32	658983.36	2349115.17	данные отсутствуют	данные отсутствуют
33	658983.4	2349116.17	данные отсутствуют	данные отсутствуют
33	658983.4	2349116.17	данные отсутствуют	данные отсутствуют
33	658983.4	2349116.17	данные отсутствуют	данные отсутствуют
33	658983.4	2349116.17	данные отсутствуют	данные отсутствуют
33	658983.4	2349116.17	данные отсутствуют	данные отсутствуют
34	658982.4	2349116.21	данные отсутствуют	данные отсутствуют
34	658982.4	2349116.21	данные отсутствуют	данные отсутствуют
34	658982.4	2349116.21	данные отсутствуют	данные отсутствуют
34	658982.4	2349116.21	данные отсутствуют	данные отсутствуют

Государственный регистратор		ФГИС ЕГРН
полное наименование должности	подпись	инициалы, фамилия

М.П.

Выписка из Единого государственного реестра недвижимости об объекте недвижимости
Сведения о частях земельного участка

Земельный участок			
<small>(виц объекта недвижимости)</small>			
Лист №	Раздела 4.2	Всего листов раздела 4.2 : _____	Всего разделов: _____
01.12.2020 № 99/2020/363382231			
Кадастровый номер:		75:32:000000:2440	

Номер точки	Координаты, м		Описание закрепления на местности	Средняя квадратическая погрешность определения координат характерных точек границы части земельного участка, м
	X	Y		
1	2	3	4	5
34	658982.4	2349116.21	данные отсутствуют	данные отсутствуют
35	658982.36	2349115.21	данные отсутствуют	данные отсутствуют
35	658982.36	2349115.21	данные отсутствуют	данные отсутствуют
35	658982.36	2349115.21	данные отсутствуют	данные отсутствуют
35	658982.36	2349115.21	данные отсутствуют	данные отсутствуют
35	658982.36	2349115.21	данные отсутствуют	данные отсутствуют
36	658918.84	2349129.66	данные отсутствуют	данные отсутствуют
36	658918.84	2349129.66	данные отсутствуют	данные отсутствуют
36	658918.84	2349129.66	данные отсутствуют	данные отсутствуют
36	658918.84	2349129.66	данные отсутствуют	данные отсутствуют
36	658918.84	2349129.66	данные отсутствуют	данные отсутствуют
36	658918.84	2349129.66	данные отсутствуют	данные отсутствуют
37	658918.87	2349130.66	данные отсутствуют	данные отсутствуют
37	658918.87	2349130.66	данные отсутствуют	данные отсутствуют
37	658918.87	2349130.66	данные отсутствуют	данные отсутствуют
37	658918.87	2349130.66	данные отсутствуют	данные отсутствуют
37	658918.87	2349130.66	данные отсутствуют	данные отсутствуют
38	658917.87	2349130.69	данные отсутствуют	данные отсутствуют

Государственный регистратор		ФГИС ЕГРН
полное наименование должности	подпись	инициалы, фамилия

М.П.

Выписка из Единого государственного реестра недвижимости об объекте недвижимости
Сведения о частях земельного участка

Земельный участок			
<small>(виц объекта недвижимости)</small>			
Лист №	Раздела 4.2	Всего листов раздела 4.2 : _____	Всего разделов: _____
01.12.2020 № 99/2020/363382231			
Кадастровый номер:		75:32:000000:2440	

Номер точки	Координаты, м		Описание закрепления на местности	Средняя квадратическая погрешность определения координат характерных точек границы части земельного участка, м
	X	Y		
1	2	3	4	5
38	658917.87	2349130.69	данные отсутствуют	данные отсутствуют
38	658917.87	2349130.69	данные отсутствуют	данные отсутствуют
38	658917.87	2349130.69	данные отсутствуют	данные отсутствуют
38	658917.87	2349130.69	данные отсутствуют	данные отсутствуют
39	658917.84	2349129.69	данные отсутствуют	данные отсутствуют
39	658917.84	2349129.69	данные отсутствуют	данные отсутствуют
39	658917.84	2349129.69	данные отсутствуют	данные отсутствуют
39	658917.84	2349129.69	данные отсутствуют	данные отсутствуют
39	658917.84	2349129.69	данные отсутствуют	данные отсутствуют
40	658854.49	2349127.41	данные отсутствуют	данные отсутствуют
40	658854.49	2349127.41	данные отсутствуют	данные отсутствуют
40	658854.49	2349127.41	данные отсутствуют	данные отсутствуют
40	658854.49	2349127.41	данные отсутствуют	данные отсутствуют
40	658854.49	2349127.41	данные отсутствуют	данные отсутствуют
41	658854.46	2349128.41	данные отсутствуют	данные отсутствуют
41	658854.46	2349128.41	данные отсутствуют	данные отсутствуют
41	658854.46	2349128.41	данные отсутствуют	данные отсутствуют

Государственный регистратор		ФГИС ЕГРН
полное наименование должности	подпись	инициалы, фамилия

М.П.

Выписка из Единого государственного реестра недвижимости об объекте недвижимости
Сведения о частях земельного участка

Земельный участок			
<small>(виц объекта недвижимости)</small>			
Лист №	Раздела 4.2	Всего листов раздела 4.2 : _____	Всего разделов: _____
Всего листов выписки: _____			
01.12.2020 № 99/2020/363382231			
Кадастровый номер:		75:32:000000:2440	

Номер точки	Координаты, м		Описание закрепления на местности	Средняя квадратическая погрешность определения координат характерных точек границы части земельного участка, м
	X	Y		
1	2	3	4	5
41	658854.46	2349128.41	данные отсутствуют	данные отсутствуют
41	658854.46	2349128.41	данные отсутствуют	данные отсутствуют
42	658853.46	2349128.39	данные отсутствуют	данные отсутствуют
42	658853.46	2349128.39	данные отсутствуют	данные отсутствуют
42	658853.46	2349128.39	данные отсутствуют	данные отсутствуют
42	658853.46	2349128.39	данные отсутствуют	данные отсутствуют
42	658853.46	2349128.39	данные отсутствуют	данные отсутствуют
42	658853.46	2349128.39	данные отсутствуют	данные отсутствуют
43	658853.49	2349127.39	данные отсутствуют	данные отсутствуют
43	658853.49	2349127.39	данные отсутствуют	данные отсутствуют
43	658853.49	2349127.39	данные отсутствуют	данные отсутствуют
43	658853.49	2349127.39	данные отсутствуют	данные отсутствуют
43	658853.49	2349127.39	данные отсутствуют	данные отсутствуют
44	659147.6	2348827	данные отсутствуют	данные отсутствуют
44	659147.6	2348827	данные отсутствуют	данные отсутствуют
45	659256.98	2348394.4	данные отсутствуют	данные отсутствуют
45	659256.98	2348394.4	данные отсутствуют	данные отсутствуют
45	659256.98	2348394.4	данные отсутствуют	данные отсутствуют

Государственный регистратор		ФГИС ЕГРН
полное наименование должности	подпись	инициалы, фамилия

М.П.

Выписка из Единого государственного реестра недвижимости об объекте недвижимости
Сведения о частях земельного участка

Земельный участок			
<small>(виц объекта недвижимости)</small>			
Лист №	Раздела 4.2	Всего листов раздела 4.2 : _____	Всего разделов: _____
01.12.2020 № 99/2020/363382231			
Кадастровый номер:		75:32:000000:2440	

Номер точки	Координаты, м		Описание закрепления на местности	Средняя квадратическая погрешность определения координат характерных точек границы части земельного участка, м
	X	Y		
1	2	3	4	5
46	659256.71	2348395.37	данные отсутствуют	данные отсутствуют
46	659256.71	2348395.37	данные отсутствуют	данные отсутствуют
46	659256.71	2348395.37	данные отсутствуют	данные отсутствуют
47	659255.74	2348395.09	данные отсутствуют	данные отсутствуют
47	659255.74	2348395.09	данные отсутствуют	данные отсутствуют
47	659255.74	2348395.09	данные отсутствуют	данные отсутствуют
48	659256.01	2348394.13	данные отсутствуют	данные отсутствуют
48	659256.01	2348394.13	данные отсутствуют	данные отсутствуют
48	659256.01	2348394.13	данные отсутствуют	данные отсутствуют
49	658783.2	2349123.24	данные отсутствуют	данные отсутствуют
49	658783.2	2349123.24	данные отсутствуют	данные отсутствуют
49	658783.2	2349123.24	данные отсутствуют	данные отсутствуют
50	658783.18	2349124.24	данные отсутствуют	данные отсутствуют
50	658783.18	2349124.24	данные отсутствуют	данные отсутствуют
50	658783.18	2349124.24	данные отсутствуют	данные отсутствуют
51	658782.18	2349124.21	данные отсутствуют	данные отсутствуют
51	658782.18	2349124.21	данные отсутствуют	данные отсутствуют

Государственный регистратор		ФГИС ЕГРН
полное наименование должности	подпись	инициалы, фамилия

М.П.

Выписка из Единого государственного реестра недвижимости об объекте недвижимости
Сведения о частях земельного участка

Земельный участок			
<small>(виц объекта недвижимости)</small>			
Лист №	Раздела 4.2	Всего листов раздела 4.2 : _____	Всего разделов: _____
01.12.2020 № 99/2020/363382231			
Кадастровый номер:		75:32:000000:2440	

Номер точки	Координаты, м		Описание закрепления на местности	Средняя квадратическая погрешность определения координат характерных точек границы части земельного участка, м
	X	Y		
1	2	3	4	5
51	658782.18	2349124.21	данные отсутствуют	данные отсутствуют
52	658782.2	2349123.21	данные отсутствуют	данные отсутствуют
52	658782.2	2349123.21	данные отсутствуют	данные отсутствуют
52	658782.2	2349123.21	данные отсутствуют	данные отсутствуют
53	658513.82	2349108.15	данные отсутствуют	данные отсутствуют
53	658513.82	2349108.15	данные отсутствуют	данные отсутствуют
53	658513.82	2349108.15	данные отсутствуют	данные отсутствуют
54	658513.68	2349109.14	данные отсутствуют	данные отсутствуют
54	658513.68	2349109.14	данные отсутствуют	данные отсутствуют
54	658513.68	2349109.14	данные отсутствуют	данные отсутствуют
55	658512.69	2349109.01	данные отсутствуют	данные отсутствуют
55	658512.69	2349109.01	данные отсутствуют	данные отсутствуют
55	658512.69	2349109.01	данные отсутствуют	данные отсутствуют
56	658512.83	2349108.01	данные отсутствуют	данные отсутствуют
56	658512.83	2349108.01	данные отсутствуют	данные отсутствуют
56	658512.83	2349108.01	данные отсутствуют	данные отсутствуют
57	658472.7	2349106.1	данные отсутствуют	данные отсутствуют

Государственный регистратор		ФГИС ЕГРН
полное наименование должности	подпись	инициалы, фамилия

М.П.

Выписка из Единого государственного реестра недвижимости об объекте недвижимости
Сведения о частях земельного участка

Земельный участок			
<small>(вид объекта недвижимости)</small>			
Лист №	Раздела 4.2	Всего листов раздела 4.2 : _____	Всего разделов: _____
Всего листов выписки: _____			
01.12.2020 № 99/2020/363382231			
Кадастровый номер:		75:32:000000:2440	

Номер точки	Координаты, м		Описание закрепления на местности	Средняя квадратическая погрешность определения координат характерных точек границы части земельного участка, м
	X	Y		
1	2	3	4	5
57	658472.7	2349106.1	данные отсутствуют	данные отсутствуют
57	658472.7	2349106.1	данные отсутствуют	данные отсутствуют
58	658472.02	2349106.83	данные отсутствуют	данные отсутствуют
58	658472.02	2349106.83	данные отсутствуют	данные отсутствуют
58	658472.02	2349106.83	данные отсутствуют	данные отсутствуют
59	658471.29	2349106.15	данные отсутствуют	данные отсутствуют
59	658471.29	2349106.15	данные отсутствуют	данные отсутствуют
59	658471.29	2349106.15	данные отсутствуют	данные отсутствуют
60	658471.97	2349105.42	данные отсутствуют	данные отсутствуют
60	658471.97	2349105.42	данные отсутствуют	данные отсутствуют
60	658471.97	2349105.42	данные отсутствуют	данные отсутствуют
61	658464.79	2349094.15	данные отсутствуют	данные отсутствуют
61	658464.79	2349094.15	данные отсутствуют	данные отсутствуют
61	658464.79	2349094.15	данные отсутствуют	данные отсутствуют
62	658461.46	2349097.98	данные отсутствуют	данные отсутствуют
62	658461.46	2349097.98	данные отсутствуют	данные отсутствуют
62	658461.46	2349097.98	данные отсутствуют	данные отсутствуют

Государственный регистратор		ФГИС ЕГРН
полное наименование должности	подпись	инициалы, фамилия

М.П.

Выписка из Единого государственного реестра недвижимости об объекте недвижимости
Сведения о частях земельного участка

Земельный участок			
<small>(виц объекта недвижимости)</small>			
Лист №	Раздела 4.2	Всего листов раздела 4.2 : _____	Всего разделов: _____
Всего листов выписки: _____			
01.12.2020 № 99/2020/363382231			
Кадастровый номер:		75:32:000000:2440	

Номер точки	Координаты, м		Описание закрепления на местности	Средняя квадратическая погрешность определения координат характерных точек границы части земельного участка, м
	X	Y		
1	2	3	4	5
63	658460.7	2349097.3	данные отсутствуют	данные отсутствуют
63	658460.7	2349097.3	данные отсутствуют	данные отсутствуют
63	658460.7	2349097.3	данные отсутствуют	данные отсутствуют
64	658464.03	2349093.49	данные отсутствуют	данные отсутствуют
64	658464.03	2349093.49	данные отсутствуют	данные отсутствуют
64	658464.03	2349093.49	данные отсутствуют	данные отсутствуют
65	658323.53	2349154.39	данные отсутствуют	данные отсутствуют
65	658323.53	2349154.39	данные отсутствуют	данные отсутствуют
65	658323.53	2349154.39	данные отсутствуют	данные отсутствуют
66	658323.06	2349155.28	данные отсутствуют	данные отсутствуют
66	658323.06	2349155.28	данные отсутствуют	данные отсутствуют
66	658323.06	2349155.28	данные отсутствуют	данные отсутствуют
67	658322.18	2349154.81	данные отсутствуют	данные отсутствуют
67	658322.18	2349154.81	данные отсутствуют	данные отсутствуют
67	658322.18	2349154.81	данные отсутствуют	данные отсутствуют
68	658322.65	2349153.9	данные отсутствуют	данные отсутствуют
68	658322.65	2349153.9	данные отсутствуют	данные отсутствуют

Государственный регистратор		ФГИС ЕГРН
полное наименование должности	подпись	инициалы, фамилия

М.П.

Выписка из Единого государственного реестра недвижимости об объекте недвижимости
Сведения о частях земельного участка

Земельный участок			
<small>(виц объекта недвижимости)</small>			
Лист №	Раздела 4.2	Всего листов раздела 4.2 : _____	Всего разделов: _____
01.12.2020 № 99/2020/363382231			
Кадастровый номер:		75:32:000000:2440	

Номер точки	Координаты, м		Описание закрепления на местности	Средняя квадратическая погрешность определения координат характерных точек границы части земельного участка, м
	X	Y		
1	2	3	4	5
68	658322.65	2349153.9	данные отсутствуют	данные отсутствуют
69	658202.38	2349095.56	данные отсутствуют	данные отсутствуют
69	658202.38	2349095.56	данные отсутствуют	данные отсутствуют
69	658202.38	2349095.56	данные отсутствуют	данные отсутствуют
70	658201.74	2349096.33	данные отсутствуют	данные отсутствуют
70	658201.74	2349096.33	данные отсутствуют	данные отсутствуют
70	658201.74	2349096.33	данные отсутствуют	данные отсутствуют
71	658200.97	2349095.68	данные отсутствуют	данные отсутствуют
71	658200.97	2349095.68	данные отсутствуют	данные отсутствуют
71	658200.97	2349095.68	данные отсутствуют	данные отсутствуют
72	658201.62	2349094.92	данные отсутствуют	данные отсутствуют
72	658201.62	2349094.92	данные отсутствуют	данные отсутствуют
72	658201.62	2349094.92	данные отсутствуют	данные отсутствуют
73	658187.24	2349083.37	данные отсутствуют	данные отсутствуют
73	658187.24	2349083.37	данные отсутствуют	данные отсутствуют
73	658187.24	2349083.37	данные отсутствуют	данные отсутствуют
74	658191.24	2349086.93	данные отсутствуют	данные отсутствуют

Государственный регистратор		ФГИС ЕГРН
полное наименование должности	подпись	инициалы, фамилия

М.П.

Выписка из Единого государственного реестра недвижимости об объекте недвижимости
Сведения о частях земельного участка

Земельный участок			
<small>(виц объекта недвижимости)</small>			
Лист №	Раздела 4.2	Всего листов раздела 4.2 : _____	Всего разделов: _____
01.12.2020 № 99/2020/363382231			
Кадастровый номер:		75:32:000000:2440	

Номер точки	Координаты, м		Описание закрепления на местности	Средняя квадратическая погрешность определения координат характерных точек границы части земельного участка, м
	X	Y		
1	2	3	4	5
74	658191.24	2349086.93	данные отсутствуют	данные отсутствуют
74	658191.24	2349086.93	данные отсутствуют	данные отсутствуют
75	658190.57	2349087.67	данные отсутствуют	данные отсутствуют
75	658190.57	2349087.67	данные отсутствуют	данные отсутствуют
75	658190.57	2349087.67	данные отсутствуют	данные отсутствуют
76	658186.57	2349084.11	данные отсутствуют	данные отсутствуют
76	658186.57	2349084.11	данные отсутствуют	данные отсутствуют
76	658186.57	2349084.11	данные отсутствуют	данные отсутствуют
77	658177.79	2349104.95	данные отсутствуют	данные отсутствуют
77	658177.79	2349104.95	данные отсутствуют	данные отсутствуют
77	658177.79	2349104.95	данные отсутствуют	данные отсутствуют
78	658174.94	2349106.01	данные отсутствуют	данные отсутствуют
78	658174.94	2349106.01	данные отсутствуют	данные отсутствуют
78	658174.94	2349106.01	данные отсутствуют	данные отсутствуют
79	658174.59	2349105.07	данные отсутствуют	данные отсутствуют
79	658174.59	2349105.07	данные отсутствуют	данные отсутствуют
79	658174.59	2349105.07	данные отсутствуют	данные отсутствуют

Государственный регистратор		ФГИС ЕГРН
полное наименование должности	подпись	инициалы, фамилия

М.П.

Выписка из Единого государственного реестра недвижимости об объекте недвижимости
Сведения о частях земельного участка

Земельный участок			
<small>(вид объекта недвижимости)</small>			
Лист №	Раздела 4.2	Всего листов раздела 4.2 : _____	Всего разделов: _____
01.12.2020 № 99/2020/363382231			
Кадастровый номер:		75:32:000000:2440	

Номер точки	Координаты, м		Описание закрепления на местности	Средняя квадратическая погрешность определения координат характерных точек границы части земельного участка, м
	X	Y		
1	2	3	4	5
80	658177.44	2349104.01	данные отсутствуют	данные отсутствуют
80	658177.44	2349104.01	данные отсутствуют	данные отсутствуют
80	658177.44	2349104.01	данные отсутствуют	данные отсутствуют
81	658164.23	2349076.32	данные отсутствуют	данные отсутствуют
81	658164.23	2349076.32	данные отсутствуют	данные отсутствуют
81	658164.23	2349076.32	данные отсутствуют	данные отсутствуют
82	658168.44	2349077.99	данные отсутствуют	данные отсутствуют
82	658168.44	2349077.99	данные отсутствуют	данные отсутствуют
82	658168.44	2349077.99	данные отсутствуют	данные отсутствуют
83	658168.07	2349078.92	данные отсутствуют	данные отсутствуют
83	658168.07	2349078.92	данные отсутствуют	данные отсутствуют
83	658168.07	2349078.92	данные отсутствуют	данные отсутствуют
84	658163.86	2349077.25	данные отсутствуют	данные отсутствуют
84	658163.86	2349077.25	данные отсутствуют	данные отсутствуют
84	658163.86	2349077.25	данные отсутствуют	данные отсутствуют
85	658163.64	2349086.72	данные отсутствуют	данные отсутствуют
85	658163.64	2349086.72	данные отсутствуют	данные отсутствуют

Государственный регистратор		ФГИС ЕГРН
полное наименование должности	подпись	инициалы, фамилия

М.П.

Выписка из Единого государственного реестра недвижимости об объекте недвижимости
Сведения о частях земельного участка

Земельный участок			
<small>(виц объекта недвижимости)</small>			
Лист №	Раздела 4.2	Всего листов раздела 4.2 : _____	Всего разделов: _____
Всего листов выписки: _____			
01.12.2020 № 99/2020/363382231			
Кадастровый номер:		75:32:000000:2440	

Номер точки	Координаты, м		Описание закрепления на местности	Средняя квадратическая погрешность определения координат характерных точек границы части земельного участка, м
	X	Y		
1	2	3	4	5
85	658163.64	2349086.72	данные отсутствуют	данные отсутствуют
86	658166.62	2349089	данные отсутствуют	данные отсутствуют
86	658166.62	2349089	данные отсутствуют	данные отсутствуют
87	658166.01	2349089.8	данные отсутствуют	данные отсутствуют
87	658166.01	2349089.8	данные отсутствуют	данные отсутствуют
87	658166.01	2349089.8	данные отсутствуют	данные отсутствуют
88	658163.04	2349087.52	данные отсутствуют	данные отсутствуют
88	658163.04	2349087.52	данные отсутствуют	данные отсутствуют
88	658163.04	2349087.52	данные отсутствуют	данные отсутствуют
89	658145.47	2349072.37	данные отсутствуют	данные отсутствуют
89	658145.47	2349072.37	данные отсутствуют	данные отсутствуют
89	658145.47	2349072.37	данные отсутствуют	данные отсутствуют
90	658145.17	2349073.32	данные отсутствуют	данные отсутствуют
90	658145.17	2349073.32	данные отсутствуют	данные отсутствуют
90	658145.17	2349073.32	данные отсутствуют	данные отсутствуют
91	658144.22	2349073.02	данные отсутствуют	данные отсутствуют
91	658144.22	2349073.02	данные отсутствуют	данные отсутствуют

Государственный регистратор		ФГИС ЕГРН
полное наименование должности	подпись	инициалы, фамилия

М.П.

Выписка из Единого государственного реестра недвижимости об объекте недвижимости
Сведения о частях земельного участка

Земельный участок			
<small>(виц объекта недвижимости)</small>			
Лист №	Раздела 4.2	Всего листов раздела 4.2 : _____	Всего разделов: _____
Всего листов выписки: _____			
01.12.2020 № 99/2020/363382231			
Кадастровый номер:		75:32:000000:2440	

Номер точки	Координаты, м		Описание закрепления на местности	Средняя квадратическая погрешность определения координат характерных точек границы части земельного участка, м
	X	Y		
1	2	3	4	5
91	658144.22	2349073.02	данные отсутствуют	данные отсутствуют
92	658144.52	2349072.07	данные отсутствуют	данные отсутствуют
92	658144.52	2349072.07	данные отсутствуют	данные отсутствуют
92	658144.52	2349072.07	данные отсутствуют	данные отсутствуют
93	658093.74	2348978.56	данные отсутствуют	данные отсутствуют
93	658093.74	2348978.56	данные отсутствуют	данные отсутствуют
93	658093.74	2348978.56	данные отсутствуют	данные отсутствуют
94	658092.48	2348982.12	данные отсутствуют	данные отсутствуют
94	658092.48	2348982.12	данные отсутствуют	данные отсутствуют
94	658092.48	2348982.12	данные отсутствуют	данные отсутствуют
95	658091.54	2348981.78	данные отсутствуют	данные отсутствуют
95	658091.54	2348981.78	данные отсутствуют	данные отсутствуют
95	658091.54	2348981.78	данные отсутствуют	данные отсутствуют
96	658092.8	2348978.22	данные отсутствуют	данные отсутствуют
96	658092.8	2348978.22	данные отсутствуют	данные отсутствуют
96	658092.8	2348978.22	данные отсутствуют	данные отсутствуют
97	658090.07	2348976.67	данные отсутствуют	данные отсутствуют

Государственный регистратор		ФГИС ЕГРН
полное наименование должности	подпись	инициалы, фамилия

М.П.

Выписка из Единого государственного реестра недвижимости об объекте недвижимости
Сведения о частях земельного участка

Земельный участок			
<small>(виц объекта недвижимости)</small>			
Лист №	Раздела 4.2	Всего листов раздела 4.2 : _____	Всего разделов: _____
01.12.2020 № 99/2020/363382231			
Кадастровый номер:		75:32:000000:2440	

Номер точки	Координаты, м		Описание закрепления на местности	Средняя квадратическая погрешность определения координат характерных точек границы части земельного участка, м
	X	Y		
1	2	3	4	5
97	658090.07	2348976.67	данные отсутствуют	данные отсутствуют
97	658090.07	2348976.67	данные отсутствуют	данные отсутствуют
98	658089.09	2348976.46	данные отсутствуют	данные отсутствуют
98	658089.09	2348976.46	данные отсутствуют	данные отсутствуют
98	658089.09	2348976.46	данные отсутствуют	данные отсутствуют
99	658086.85	2349050.72	данные отсутствуют	данные отсутствуют
99	658086.85	2349050.72	данные отсутствуют	данные отсутствуют
99	658086.85	2349050.72	данные отсутствуют	данные отсутствуют
100	658086.49	2349051.65	данные отсутствуют	данные отсутствуют
100	658086.49	2349051.65	данные отсутствуют	данные отсутствуют
100	658086.49	2349051.65	данные отсутствуют	данные отсутствуют
101	658085.56	2349051.29	данные отсутствуют	данные отсутствуют
101	658085.56	2349051.29	данные отсутствуют	данные отсутствуют
101	658085.56	2349051.29	данные отсутствуют	данные отсутствуют
102	658085.92	2349050.35	данные отсутствуют	данные отсутствуют
102	658085.92	2349050.35	данные отсутствуют	данные отсутствуют
102	658085.92	2349050.35	данные отсутствуют	данные отсутствуют

Государственный регистратор		ФГИС ЕГРН
полное наименование должности	подпись	инициалы, фамилия

М.П.

Выписка из Единого государственного реестра недвижимости об объекте недвижимости
Сведения о частях земельного участка

Земельный участок			
<small>(виц объекта недвижимости)</small>			
Лист №	Раздела 4.2	Всего листов раздела 4.2 : _____	Всего разделов: _____
01.12.2020 № 99/2020/363382231			
Кадастровый номер:		75:32:000000:2440	

Номер точки	Координаты, м		Описание закрепления на местности	Средняя квадратическая погрешность определения координат характерных точек границы части земельного участка, м
	X	Y		
1	2	3	4	5
103	658074.59	2349040.64	данные отсутствуют	данные отсутствуют
103	658074.59	2349040.64	данные отсутствуют	данные отсутствуют
103	658074.59	2349040.64	данные отсутствуют	данные отсутствуют
104	658077.87	2349046.61	данные отсутствуют	данные отсутствуют
104	658077.87	2349046.61	данные отсутствуют	данные отсутствуют
104	658077.87	2349046.61	данные отсутствуют	данные отсутствуют
105	658072.92	2349045.19	данные отсутствуют	данные отсутствуют
105	658072.92	2349045.19	данные отсутствуют	данные отсутствуют
105	658072.92	2349045.19	данные отсутствуют	данные отсутствуют
106	658069.97	2349042.87	данные отсутствуют	данные отсутствуют
106	658069.97	2349042.87	данные отсутствуют	данные отсутствуют
106	658069.97	2349042.87	данные отсутствуют	данные отсутствуют
107	658068.55	2349047.66	данные отсутствуют	данные отсутствуют
107	658068.55	2349047.66	данные отсутствуют	данные отсутствуют
107	658068.55	2349047.66	данные отсутствуют	данные отсутствуют
108	658067.58	2349047.36	данные отсутствуют	данные отсутствуют
108	658067.58	2349047.36	данные отсутствуют	данные отсутствуют

Государственный регистратор		ФГИС ЕГРН
полное наименование должности	подпись	инициалы, фамилия

М.П.

Выписка из Единого государственного реестра недвижимости об объекте недвижимости
Сведения о частях земельного участка

Земельный участок			
<small>(вид объекта недвижимости)</small>			
Лист №	Раздела 4.2	Всего листов раздела 4.2 : _____	Всего разделов: _____
01.12.2020 № 99/2020/363382231			
Кадастровый номер:		75:32:000000:2440	

Номер точки	Координаты, м		Описание закрепления на местности	Средняя квадратическая погрешность определения координат характерных точек границы части земельного участка, м
	X	Y		
1	2	3	4	5
108	658067.58	2349047.36	данные отсутствуют	данные отсутствуют
109	658069.01	2349042.58	данные отсутствуют	данные отсутствуют
109	658069.01	2349042.58	данные отсутствуют	данные отсутствуют
109	658069.01	2349042.58	данные отсутствуют	данные отсутствуют
110	658166.62	2349089	данные отсутствуют	данные отсутствуют

Государственный регистратор		ФГИС ЕГРН
полное наименование должности	подпись	инициалы, фамилия

М.П.

Выписка из Единого государственного реестра недвижимости об объекте недвижимости
Сведения о частях земельного участка

Земельный участок				
<small>(виц объекта недвижимости)</small>				
Лист № _____ Раздела 4.2		Всего листов раздела 4.2 : _____		Всего разделов: _____
Всего листов выписки: _____				
01.12.2020 № 99/2020/363382231				
Кадастровый номер:			75:32:000000:2440	
Сведения о характерных точках границы части (частей) земельного участка				
Учетный номер части: 2				
Система координат: МСК-75				
Зона № _____				
Номер точки	Координаты, м		Описание закрепления на местности	Средняя квадратическая погрешность определения координат характерных точек границы части земельного участка, м
	X	Y		
1	2	3	4	5
1	659442.74	2347880.03	данные отсутствуют	данные отсутствуют
1	659442.74	2347880.03	данные отсутствуют	данные отсутствуют
2	659443.05	2347880.17	данные отсутствуют	данные отсутствуют
2	659443.05	2347880.17	данные отсутствуют	данные отсутствуют
3	659442.74	2347880.17	данные отсутствуют	данные отсутствуют
3	659442.74	2347880.17	данные отсутствуют	данные отсутствуют
4	658089.51	2348979.25	данные отсутствуют	данные отсутствуют
4	658089.51	2348979.25	данные отсутствуют	данные отсутствуют
5	658089.18	2348980.75	данные отсутствуют	данные отсутствуют
5	658089.18	2348980.75	данные отсутствуют	данные отсутствуют
5	658089.18	2348980.75	данные отсутствуют	данные отсутствуют
5	658089.18	2348980.75	данные отсутствуют	данные отсутствуют
5	658089.18	2348980.75	данные отсутствуют	данные отсутствуют
6	658088.2	2348980.53	данные отсутствуют	данные отсутствуют
6	658088.2	2348980.53	данные отсутствуют	данные отсутствуют
6	658088.2	2348980.53	данные отсутствуют	данные отсутствуют
Государственный регистратор			ФГИС ЕГРН	
полное наименование должности			подпись	
			инициалы, фамилия	

М.П.

Выписка из Единого государственного реестра недвижимости об объекте недвижимости
Сведения о частях земельного участка

Земельный участок			
<small>(виц объекта недвижимости)</small>			
Лист №	Раздела 4.2	Всего листов раздела 4.2 : _____	Всего разделов: _____
01.12.2020 № 99/2020/363382231			
Кадастровый номер:		75:32:000000:2440	

Номер точки	Координаты, м		Описание закрепления на местности	Средняя квадратическая погрешность определения координат характерных точек границы части земельного участка, м
	X	Y		
1	2	3	4	5
6	658088.2	2348980.53	данные отсутствуют	данные отсутствуют
6	658088.2	2348980.53	данные отсутствуют	данные отсутствуют
7	658088.52	2348979.08	данные отсутствуют	данные отсутствуют
7	658088.52	2348979.08	данные отсутствуют	данные отсутствуют
8	659230.06	2348494.71	данные отсутствуют	данные отсутствуют
8	659230.06	2348494.71	данные отсутствуют	данные отсутствуют
8	659230.06	2348494.71	данные отсутствуют	данные отсутствуют
8	659230.06	2348494.71	данные отсутствуют	данные отсутствуют
8	659230.06	2348494.71	данные отсутствуют	данные отсутствуют
9	659229.78	2348495.68	данные отсутствуют	данные отсутствуют
9	659229.78	2348495.68	данные отсутствуют	данные отсутствуют
9	659229.78	2348495.68	данные отсутствуют	данные отсутствуют
9	659229.78	2348495.68	данные отсутствуют	данные отсутствуют
9	659229.78	2348495.68	данные отсутствуют	данные отсутствуют
10	659228.82	2348495.4	данные отсутствуют	данные отсутствуют
10	659228.82	2348495.4	данные отсутствуют	данные отсутствуют
10	659228.82	2348495.4	данные отсутствуют	данные отсутствуют

Государственный регистратор		ФГИС ЕГРН
полное наименование должности	подпись	инициалы, фамилия

М.П.

Выписка из Единого государственного реестра недвижимости об объекте недвижимости
Сведения о частях земельного участка

Земельный участок			
<small>(виц объекта недвижимости)</small>			
Лист №	Раздела 4.2	Всего листов раздела 4.2 : _____	Всего разделов: _____
Всего листов выписки: _____			
01.12.2020 № 99/2020/363382231			
Кадастровый номер:		75:32:000000:2440	

Номер точки	Координаты, м		Описание закрепления на местности	Средняя квадратическая погрешность определения координат характерных точек границы части земельного участка, м
	X	Y		
1	2	3	4	5
10	659228.82	2348495.4	данные отсутствуют	данные отсутствуют
10	659228.82	2348495.4	данные отсутствуют	данные отсутствуют
11	659229.09	2348494.44	данные отсутствуют	данные отсутствуют
11	659229.09	2348494.44	данные отсутствуют	данные отсутствуют
11	659229.09	2348494.44	данные отсутствуют	данные отсутствуют
11	659229.09	2348494.44	данные отсутствуют	данные отсутствуют
11	659229.09	2348494.44	данные отсутствуют	данные отсутствуют
11	659229.09	2348494.44	данные отсутствуют	данные отсутствуют
12	659199.14	2348634.34	данные отсутствуют	данные отсутствуют
12	659199.14	2348634.34	данные отсутствуют	данные отсутствуют
12	659199.14	2348634.34	данные отсутствуют	данные отсутствуют
12	659199.14	2348634.34	данные отсутствуют	данные отсутствуют
12	659199.14	2348634.34	данные отсутствуют	данные отсутствуют
13	659198.87	2348635.3	данные отсутствуют	данные отсутствуют
13	659198.87	2348635.3	данные отсутствуют	данные отсутствуют
13	659198.87	2348635.3	данные отсутствуют	данные отсутствуют
13	659198.87	2348635.3	данные отсутствуют	данные отсутствуют
13	659198.87	2348635.3	данные отсутствуют	данные отсутствуют

Государственный регистратор		ФГИС ЕГРН
полное наименование должности	подпись	инициалы, фамилия

М.П.

Выписка из Единого государственного реестра недвижимости об объекте недвижимости
Сведения о частях земельного участка

Земельный участок			
<small>(виц объекта недвижимости)</small>			
Лист №	Раздела 4.2	Всего листов раздела 4.2 : _____	Всего разделов: _____
01.12.2020 № 99/2020/363382231			
Кадастровый номер:		75:32:000000:2440	

Номер точки	Координаты, м		Описание закрепления на местности	Средняя квадратическая погрешность определения координат характерных точек границы части земельного участка, м
	X	Y		
1	2	3	4	5
14	659197.91	2348635.03	данные отсутствуют	данные отсутствуют
14	659197.91	2348635.03	данные отсутствуют	данные отсутствуют
14	659197.91	2348635.03	данные отсутствуют	данные отсутствуют
14	659197.91	2348635.03	данные отсутствуют	данные отсутствуют
14	659197.91	2348635.03	данные отсутствуют	данные отсутствуют
15	659198.18	2348634.07	данные отсутствуют	данные отсутствуют
15	659198.18	2348634.07	данные отсутствуют	данные отсутствуют
15	659198.18	2348634.07	данные отсутствуют	данные отсутствуют
15	659198.18	2348634.07	данные отсутствуют	данные отсутствуют
15	659198.18	2348634.07	данные отсутствуют	данные отсутствуют
16	659173.85	2348724.78	данные отсутствуют	данные отсутствуют
16	659173.85	2348724.78	данные отсутствуют	данные отсутствуют
16	659173.85	2348724.78	данные отсутствуют	данные отсутствуют
16	659173.85	2348724.78	данные отсутствуют	данные отсутствуют
16	659173.85	2348724.78	данные отсутствуют	данные отсутствуют
17	659173.58	2348725.74	данные отсутствуют	данные отсутствуют
17	659173.58	2348725.74	данные отсутствуют	данные отсутствуют

Государственный регистратор		ФГИС ЕГРН
полное наименование должности	подпись	инициалы, фамилия

М.П.

Выписка из Единого государственного реестра недвижимости об объекте недвижимости
Сведения о частях земельного участка

Земельный участок			
<small>(виц объекта недвижимости)</small>			
Лист №	Раздела 4.2	Всего листов раздела 4.2 : _____	Всего разделов: _____
01.12.2020 № 99/2020/363382231			
Кадастровый номер:		75:32:000000:2440	

Номер точки	Координаты, м		Описание закрепления на местности	Средняя квадратическая погрешность определения координат характерных точек границы части земельного участка, м
	X	Y		
1	2	3	4	5
17	659173.58	2348725.74	данные отсутствуют	данные отсутствуют
17	659173.58	2348725.74	данные отсутствуют	данные отсутствуют
17	659173.58	2348725.74	данные отсутствуют	данные отсутствуют
18	659172.61	2348725.47	данные отсутствуют	данные отсутствуют
18	659172.61	2348725.47	данные отсутствуют	данные отсутствуют
18	659172.61	2348725.47	данные отсутствуют	данные отсутствуют
18	659172.61	2348725.47	данные отсутствуют	данные отсутствуют
18	659172.61	2348725.47	данные отсутствуют	данные отсутствуют
18	659172.61	2348725.47	данные отсутствуют	данные отсутствуют
19	659172.89	2348724.51	данные отсутствуют	данные отсутствуют
19	659172.89	2348724.51	данные отсутствуют	данные отсутствуют
19	659172.89	2348724.51	данные отсутствуют	данные отсутствуют
19	659172.89	2348724.51	данные отсутствуют	данные отсутствуют
19	659172.89	2348724.51	данные отсутствуют	данные отсутствуют
20	659148.57	2348827.29	данные отсутствуют	данные отсутствуют
20	659148.57	2348827.29	данные отсутствуют	данные отсутствуют
20	659148.57	2348827.29	данные отсутствуют	данные отсутствуют
20	659148.57	2348827.29	данные отсутствуют	данные отсутствуют

Государственный регистратор		ФГИС ЕГРН
полное наименование должности	подпись	инициалы, фамилия

М.П.

Выписка из Единого государственного реестра недвижимости об объекте недвижимости
Сведения о частях земельного участка

Земельный участок			
<small>(виц объекта недвижимости)</small>			
Лист №	Раздела 4.2	Всего листов раздела 4.2 : _____	Всего разделов: _____
Всего листов выписки: _____			
01.12.2020 № 99/2020/363382231			
Кадастровый номер:		75:32:000000:2440	

Номер точки	Координаты, м		Описание закрепления на местности	Средняя квадратическая погрешность определения координат характерных точек границы части земельного участка, м
	X	Y		
1	2	3	4	5
20	659148.57	2348827.29	данные отсутствуют	данные отсутствуют
21	659148.29	2348828.25	данные отсутствуют	данные отсутствуют
21	659148.29	2348828.25	данные отсутствуют	данные отсутствуют
21	659148.29	2348828.25	данные отсутствуют	данные отсутствуют
21	659148.29	2348828.25	данные отсутствуют	данные отсутствуют
21	659148.29	2348828.25	данные отсутствуют	данные отсутствуют
22	659147.33	2348827.98	данные отсутствуют	данные отсутствуют
22	659147.33	2348827.98	данные отсутствуют	данные отсутствуют
22	659147.33	2348827.98	данные отсутствуют	данные отсутствуют
22	659147.33	2348827.98	данные отсутствуют	данные отсутствуют
22	659147.33	2348827.98	данные отсутствуют	данные отсутствуют
23	659147.6	2348827	данные отсутствуют	данные отсутствуют
23	659147.6	2348827	данные отсутствуют	данные отсутствуют
23	659147.6	2348827	данные отсутствуют	данные отсутствуют
24	659139.31	2348856.09	данные отсутствуют	данные отсутствуют
24	659139.31	2348856.09	данные отсутствуют	данные отсутствуют
24	659139.31	2348856.09	данные отсутствуют	данные отсутствуют

Государственный регистратор		ФГИС ЕГРН
полное наименование должности	подпись	инициалы, фамилия

М.П.

Выписка из Единого государственного реестра недвижимости об объекте недвижимости
Сведения о частях земельного участка

Земельный участок			
<small>(виц объекта недвижимости)</small>			
Лист №	Раздела 4.2	Всего листов раздела 4.2 : _____	Всего разделов: _____
Всего листов выписки: _____			
01.12.2020 № 99/2020/363382231			
Кадастровый номер:		75:32:000000:2440	

Номер точки	Координаты, м		Описание закрепления на местности	Средняя квадратическая погрешность определения координат характерных точек границы части земельного участка, м
	X	Y		
1	2	3	4	5
24	659139.31	2348856.09	данные отсутствуют	данные отсутствуют
24	659139.31	2348856.09	данные отсутствуют	данные отсутствуют
25	659138.85	2348856.98	данные отсутствуют	данные отсутствуют
25	659138.85	2348856.98	данные отсутствуют	данные отсутствуют
25	659138.85	2348856.98	данные отсутствуют	данные отсутствуют
25	659138.85	2348856.98	данные отсутствуют	данные отсутствуют
25	659138.85	2348856.98	данные отсутствуют	данные отсутствуют
25	659138.85	2348856.98	данные отсутствуют	данные отсутствуют
26	659137.96	2348856.52	данные отсутствуют	данные отсутствуют
26	659137.96	2348856.52	данные отсутствуют	данные отсутствуют
26	659137.96	2348856.52	данные отсутствуют	данные отсутствуют
26	659137.96	2348856.52	данные отсутствуют	данные отсутствуют
26	659137.96	2348856.52	данные отсутствуют	данные отсутствуют
27	659138.42	2348855.63	данные отсутствуют	данные отсутствуют
27	659138.42	2348855.63	данные отсутствуют	данные отсутствуют
27	659138.42	2348855.63	данные отсутствуют	данные отсутствуют
27	659138.42	2348855.63	данные отсутствуют	данные отсутствуют
27	659138.42	2348855.63	данные отсутствуют	данные отсутствуют
27	659138.42	2348855.63	данные отсутствуют	данные отсутствуют

Государственный регистратор		ФГИС ЕГРН
полное наименование должности	подпись	инициалы, фамилия

М.П.

Выписка из Единого государственного реестра недвижимости об объекте недвижимости
Сведения о частях земельного участка

Земельный участок			
<small>(виц объекта недвижимости)</small>			
Лист №	Раздела 4.2	Всего листов раздела 4.2 : _____	Всего разделов: _____
Всего листов выписки: _____			
01.12.2020 № 99/2020/363382231			
Кадастровый номер:		75:32:000000:2440	

Номер точки	Координаты, м		Описание закрепления на местности	Средняя квадратическая погрешность определения координат характерных точек границы части земельного участка, м
	X	Y		
1	2	3	4	5
28	659059.37	2348993.58	данные отсутствуют	данные отсутствуют
28	659059.37	2348993.58	данные отсутствуют	данные отсутствуют
28	659059.37	2348993.58	данные отсутствуют	данные отсутствуют
28	659059.37	2348993.58	данные отсутствуют	данные отсутствуют
28	659059.37	2348993.58	данные отсутствуют	данные отсутствуют
29	659058.91	2348994.47	данные отсутствуют	данные отсутствуют
29	659058.91	2348994.47	данные отсутствуют	данные отсутствуют
29	659058.91	2348994.47	данные отсутствуют	данные отсутствуют
29	659058.91	2348994.47	данные отсутствуют	данные отсутствуют
29	659058.91	2348994.47	данные отсутствуют	данные отсутствуют
30	659058.03	2348994.01	данные отсутствуют	данные отсутствуют
30	659058.03	2348994.01	данные отсутствуют	данные отсутствуют
30	659058.03	2348994.01	данные отсутствуют	данные отсутствуют
30	659058.03	2348994.01	данные отсутствуют	данные отсутствуют
30	659058.03	2348994.01	данные отсутствуют	данные отсутствуют
31	659058.49	2348993.12	данные отсутствуют	данные отсутствуют
31	659058.49	2348993.12	данные отсутствуют	данные отсутствуют

Государственный регистратор		ФГИС ЕГРН
полное наименование должности	подпись	инициалы, фамилия

М.П.

Выписка из Единого государственного реестра недвижимости об объекте недвижимости
Сведения о частях земельного участка

Земельный участок			
<small>(виц объекта недвижимости)</small>			
Лист №	Раздела 4.2	Всего листов раздела 4.2 : _____	Всего разделов: _____
01.12.2020 № 99/2020/363382231			
Кадастровый номер:		75:32:000000:2440	

Номер точки	Координаты, м		Описание закрепления на местности	Средняя квадратическая погрешность определения координат характерных точек границы части земельного участка, м
	X	Y		
1	2	3	4	5
31	659058.49	2348993.12	данные отсутствуют	данные отсутствуют
31	659058.49	2348993.12	данные отсутствуют	данные отсутствуют
31	659058.49	2348993.12	данные отсутствуют	данные отсутствуют
32	658983.36	2349115.17	данные отсутствуют	данные отсутствуют
32	658983.36	2349115.17	данные отсутствуют	данные отсутствуют
32	658983.36	2349115.17	данные отсутствуют	данные отсутствуют
32	658983.36	2349115.17	данные отсутствуют	данные отсутствуют
32	658983.36	2349115.17	данные отсутствуют	данные отсутствуют
32	658983.36	2349115.17	данные отсутствуют	данные отсутствуют
33	658983.4	2349116.17	данные отсутствуют	данные отсутствуют
33	658983.4	2349116.17	данные отсутствуют	данные отсутствуют
33	658983.4	2349116.17	данные отсутствуют	данные отсутствуют
33	658983.4	2349116.17	данные отсутствуют	данные отсутствуют
33	658983.4	2349116.17	данные отсутствуют	данные отсутствуют
34	658982.4	2349116.21	данные отсутствуют	данные отсутствуют
34	658982.4	2349116.21	данные отсутствуют	данные отсутствуют
34	658982.4	2349116.21	данные отсутствуют	данные отсутствуют
34	658982.4	2349116.21	данные отсутствуют	данные отсутствуют

Государственный регистратор		ФГИС ЕГРН
полное наименование должности	подпись	инициалы, фамилия

М.П.

Выписка из Единого государственного реестра недвижимости об объекте недвижимости
Сведения о частях земельного участка

Земельный участок			
<small>(виц объекта недвижимости)</small>			
Лист №	Раздела 4.2	Всего листов раздела 4.2 : _____	Всего разделов: _____
01.12.2020 № 99/2020/363382231			
Кадастровый номер:		75:32:000000:2440	

Номер точки	Координаты, м		Описание закрепления на местности	Средняя квадратическая погрешность определения координат характерных точек границы части земельного участка, м
	X	Y		
1	2	3	4	5
34	658982.4	2349116.21	данные отсутствуют	данные отсутствуют
35	658982.36	2349115.21	данные отсутствуют	данные отсутствуют
35	658982.36	2349115.21	данные отсутствуют	данные отсутствуют
35	658982.36	2349115.21	данные отсутствуют	данные отсутствуют
35	658982.36	2349115.21	данные отсутствуют	данные отсутствуют
35	658982.36	2349115.21	данные отсутствуют	данные отсутствуют
36	658918.84	2349129.66	данные отсутствуют	данные отсутствуют
36	658918.84	2349129.66	данные отсутствуют	данные отсутствуют
36	658918.84	2349129.66	данные отсутствуют	данные отсутствуют
36	658918.84	2349129.66	данные отсутствуют	данные отсутствуют
36	658918.84	2349129.66	данные отсутствуют	данные отсутствуют
37	658918.87	2349130.66	данные отсутствуют	данные отсутствуют
37	658918.87	2349130.66	данные отсутствуют	данные отсутствуют
37	658918.87	2349130.66	данные отсутствуют	данные отсутствуют
37	658918.87	2349130.66	данные отсутствуют	данные отсутствуют
37	658918.87	2349130.66	данные отсутствуют	данные отсутствуют
38	658917.87	2349130.69	данные отсутствуют	данные отсутствуют

Государственный регистратор		ФГИС ЕГРН
полное наименование должности	подпись	инициалы, фамилия

М.П.

Выписка из Единого государственного реестра недвижимости об объекте недвижимости
Сведения о частях земельного участка

Земельный участок			
<small>(виц объекта недвижимости)</small>			
Лист №	Раздела 4.2	Всего листов раздела 4.2 : _____	Всего разделов: _____
Всего листов выписки: _____			
01.12.2020 № 99/2020/363382231			
Кадастровый номер:		75:32:000000:2440	

Номер точки	Координаты, м		Описание закрепления на местности	Средняя квадратическая погрешность определения координат характерных точек границы части земельного участка, м
	X	Y		
1	2	3	4	5
38	658917.87	2349130.69	данные отсутствуют	данные отсутствуют
38	658917.87	2349130.69	данные отсутствуют	данные отсутствуют
38	658917.87	2349130.69	данные отсутствуют	данные отсутствуют
38	658917.87	2349130.69	данные отсутствуют	данные отсутствуют
39	658917.84	2349129.69	данные отсутствуют	данные отсутствуют
39	658917.84	2349129.69	данные отсутствуют	данные отсутствуют
39	658917.84	2349129.69	данные отсутствуют	данные отсутствуют
39	658917.84	2349129.69	данные отсутствуют	данные отсутствуют
39	658917.84	2349129.69	данные отсутствуют	данные отсутствуют
40	658854.49	2349127.41	данные отсутствуют	данные отсутствуют
40	658854.49	2349127.41	данные отсутствуют	данные отсутствуют
40	658854.49	2349127.41	данные отсутствуют	данные отсутствуют
40	658854.49	2349127.41	данные отсутствуют	данные отсутствуют
40	658854.49	2349127.41	данные отсутствуют	данные отсутствуют
41	658854.46	2349128.41	данные отсутствуют	данные отсутствуют
41	658854.46	2349128.41	данные отсутствуют	данные отсутствуют
41	658854.46	2349128.41	данные отсутствуют	данные отсутствуют

Государственный регистратор		ФГИС ЕГРН
полное наименование должности	подпись	инициалы, фамилия

М.П.

Выписка из Единого государственного реестра недвижимости об объекте недвижимости
Сведения о частях земельного участка

Земельный участок			
<small>(виц объекта недвижимости)</small>			
Лист №	Раздела 4.2	Всего листов раздела 4.2 : _____	Всего разделов: _____
Всего листов выписки: _____			
01.12.2020 № 99/2020/363382231			
Кадастровый номер:		75:32:000000:2440	

Номер точки	Координаты, м		Описание закрепления на местности	Средняя квадратическая погрешность определения координат характерных точек границы части земельного участка, м
	X	Y		
1	2	3	4	5
41	658854.46	2349128.41	данные отсутствуют	данные отсутствуют
41	658854.46	2349128.41	данные отсутствуют	данные отсутствуют
42	658853.46	2349128.39	данные отсутствуют	данные отсутствуют
42	658853.46	2349128.39	данные отсутствуют	данные отсутствуют
42	658853.46	2349128.39	данные отсутствуют	данные отсутствуют
42	658853.46	2349128.39	данные отсутствуют	данные отсутствуют
42	658853.46	2349128.39	данные отсутствуют	данные отсутствуют
42	658853.46	2349128.39	данные отсутствуют	данные отсутствуют
43	658853.49	2349127.39	данные отсутствуют	данные отсутствуют
43	658853.49	2349127.39	данные отсутствуют	данные отсутствуют
43	658853.49	2349127.39	данные отсутствуют	данные отсутствуют
43	658853.49	2349127.39	данные отсутствуют	данные отсутствуют
43	658853.49	2349127.39	данные отсутствуют	данные отсутствуют
44	659147.6	2348827	данные отсутствуют	данные отсутствуют
44	659147.6	2348827	данные отсутствуют	данные отсутствуют
45	659256.98	2348394.4	данные отсутствуют	данные отсутствуют
45	659256.98	2348394.4	данные отсутствуют	данные отсутствуют
45	659256.98	2348394.4	данные отсутствуют	данные отсутствуют

Государственный регистратор		ФГИС ЕГРН
полное наименование должности	подпись	инициалы, фамилия

М.П.

Выписка из Единого государственного реестра недвижимости об объекте недвижимости
Сведения о частях земельного участка

Земельный участок			
<small>(виц объекта недвижимости)</small>			
Лист №	Раздела 4.2	Всего листов раздела 4.2 : _____	Всего разделов: _____
Всего листов выписки: _____			
01.12.2020 № 99/2020/363382231			
Кадастровый номер:		75:32:000000:2440	

Номер точки	Координаты, м		Описание закрепления на местности	Средняя квадратическая погрешность определения координат характерных точек границы части земельного участка, м
	X	Y		
1	2	3	4	5
46	659256.71	2348395.37	данные отсутствуют	данные отсутствуют
46	659256.71	2348395.37	данные отсутствуют	данные отсутствуют
46	659256.71	2348395.37	данные отсутствуют	данные отсутствуют
47	659255.74	2348395.09	данные отсутствуют	данные отсутствуют
47	659255.74	2348395.09	данные отсутствуют	данные отсутствуют
47	659255.74	2348395.09	данные отсутствуют	данные отсутствуют
48	659256.01	2348394.13	данные отсутствуют	данные отсутствуют
48	659256.01	2348394.13	данные отсутствуют	данные отсутствуют
48	659256.01	2348394.13	данные отсутствуют	данные отсутствуют
49	658783.2	2349123.24	данные отсутствуют	данные отсутствуют
49	658783.2	2349123.24	данные отсутствуют	данные отсутствуют
49	658783.2	2349123.24	данные отсутствуют	данные отсутствуют
50	658783.18	2349124.24	данные отсутствуют	данные отсутствуют
50	658783.18	2349124.24	данные отсутствуют	данные отсутствуют
50	658783.18	2349124.24	данные отсутствуют	данные отсутствуют
51	658782.18	2349124.21	данные отсутствуют	данные отсутствуют
51	658782.18	2349124.21	данные отсутствуют	данные отсутствуют

Государственный регистратор		ФГИС ЕГРН
полное наименование должности	подпись	инициалы, фамилия

М.П.

Выписка из Единого государственного реестра недвижимости об объекте недвижимости
Сведения о частях земельного участка

Земельный участок			
<small>(виц объекта недвижимости)</small>			
Лист №	Раздела 4.2	Всего листов раздела 4.2 : _____	Всего разделов: _____
01.12.2020 № 99/2020/363382231			
Кадастровый номер:		75:32:000000:2440	

Номер точки	Координаты, м		Описание закрепления на местности	Средняя квадратическая погрешность определения координат характерных точек границы части земельного участка, м
	X	Y		
1	2	3	4	5
51	658782.18	2349124.21	данные отсутствуют	данные отсутствуют
52	658782.2	2349123.21	данные отсутствуют	данные отсутствуют
52	658782.2	2349123.21	данные отсутствуют	данные отсутствуют
52	658782.2	2349123.21	данные отсутствуют	данные отсутствуют
53	658513.82	2349108.15	данные отсутствуют	данные отсутствуют
53	658513.82	2349108.15	данные отсутствуют	данные отсутствуют
53	658513.82	2349108.15	данные отсутствуют	данные отсутствуют
54	658513.68	2349109.14	данные отсутствуют	данные отсутствуют
54	658513.68	2349109.14	данные отсутствуют	данные отсутствуют
54	658513.68	2349109.14	данные отсутствуют	данные отсутствуют
55	658512.69	2349109.01	данные отсутствуют	данные отсутствуют
55	658512.69	2349109.01	данные отсутствуют	данные отсутствуют
55	658512.69	2349109.01	данные отсутствуют	данные отсутствуют
56	658512.83	2349108.01	данные отсутствуют	данные отсутствуют
56	658512.83	2349108.01	данные отсутствуют	данные отсутствуют
56	658512.83	2349108.01	данные отсутствуют	данные отсутствуют
57	658472.7	2349106.1	данные отсутствуют	данные отсутствуют

Государственный регистратор		ФГИС ЕГРН
полное наименование должности	подпись	инициалы, фамилия

М.П.

Выписка из Единого государственного реестра недвижимости об объекте недвижимости
Сведения о частях земельного участка

Земельный участок			
<small>(вид объекта недвижимости)</small>			
Лист №	Раздела 4.2	Всего листов раздела 4.2 : _____	Всего разделов: _____
01.12.2020 № 99/2020/363382231			
Кадастровый номер:		75:32:000000:2440	

Номер точки	Координаты, м		Описание закрепления на местности	Средняя квадратическая погрешность определения координат характерных точек границы части земельного участка, м
	X	Y		
1	2	3	4	5
57	658472.7	2349106.1	данные отсутствуют	данные отсутствуют
57	658472.7	2349106.1	данные отсутствуют	данные отсутствуют
58	658472.02	2349106.83	данные отсутствуют	данные отсутствуют
58	658472.02	2349106.83	данные отсутствуют	данные отсутствуют
58	658472.02	2349106.83	данные отсутствуют	данные отсутствуют
59	658471.29	2349106.15	данные отсутствуют	данные отсутствуют
59	658471.29	2349106.15	данные отсутствуют	данные отсутствуют
59	658471.29	2349106.15	данные отсутствуют	данные отсутствуют
60	658471.97	2349105.42	данные отсутствуют	данные отсутствуют
60	658471.97	2349105.42	данные отсутствуют	данные отсутствуют
60	658471.97	2349105.42	данные отсутствуют	данные отсутствуют
61	658464.79	2349094.15	данные отсутствуют	данные отсутствуют
61	658464.79	2349094.15	данные отсутствуют	данные отсутствуют
61	658464.79	2349094.15	данные отсутствуют	данные отсутствуют
62	658461.46	2349097.98	данные отсутствуют	данные отсутствуют
62	658461.46	2349097.98	данные отсутствуют	данные отсутствуют
62	658461.46	2349097.98	данные отсутствуют	данные отсутствуют

Государственный регистратор		ФГИС ЕГРН
полное наименование должности	подпись	инициалы, фамилия

М.П.

Выписка из Единого государственного реестра недвижимости об объекте недвижимости
Сведения о частях земельного участка

Земельный участок			
<small>(виц объекта недвижимости)</small>			
Лист №	Раздела 4.2	Всего листов раздела 4.2 : _____	Всего разделов: _____
01.12.2020 № 99/2020/363382231			
Кадастровый номер:		75:32:000000:2440	

Номер точки	Координаты, м		Описание закрепления на местности	Средняя квадратическая погрешность определения координат характерных точек границы части земельного участка, м
	X	Y		
1	2	3	4	5
63	658460.7	2349097.3	данные отсутствуют	данные отсутствуют
63	658460.7	2349097.3	данные отсутствуют	данные отсутствуют
63	658460.7	2349097.3	данные отсутствуют	данные отсутствуют
64	658464.03	2349093.49	данные отсутствуют	данные отсутствуют
64	658464.03	2349093.49	данные отсутствуют	данные отсутствуют
64	658464.03	2349093.49	данные отсутствуют	данные отсутствуют
65	658323.53	2349154.39	данные отсутствуют	данные отсутствуют
65	658323.53	2349154.39	данные отсутствуют	данные отсутствуют
65	658323.53	2349154.39	данные отсутствуют	данные отсутствуют
66	658323.06	2349155.28	данные отсутствуют	данные отсутствуют
66	658323.06	2349155.28	данные отсутствуют	данные отсутствуют
66	658323.06	2349155.28	данные отсутствуют	данные отсутствуют
67	658322.18	2349154.81	данные отсутствуют	данные отсутствуют
67	658322.18	2349154.81	данные отсутствуют	данные отсутствуют
67	658322.18	2349154.81	данные отсутствуют	данные отсутствуют
68	658322.65	2349153.9	данные отсутствуют	данные отсутствуют
68	658322.65	2349153.9	данные отсутствуют	данные отсутствуют

Государственный регистратор		ФГИС ЕГРН
полное наименование должности	подпись	инициалы, фамилия

М.П.

Выписка из Единого государственного реестра недвижимости об объекте недвижимости
Сведения о частях земельного участка

Земельный участок			
<small>(виц объекта недвижимости)</small>			
Лист №	Раздела 4.2	Всего листов раздела 4.2 : _____	Всего разделов: _____
01.12.2020 № 99/2020/363382231			
Кадастровый номер:		75:32:000000:2440	

Номер точки	Координаты, м		Описание закрепления на местности	Средняя квадратическая погрешность определения координат характерных точек границы части земельного участка, м
	X	Y		
1	2	3	4	5
68	658322.65	2349153.9	данные отсутствуют	данные отсутствуют
69	658202.38	2349095.56	данные отсутствуют	данные отсутствуют
69	658202.38	2349095.56	данные отсутствуют	данные отсутствуют
69	658202.38	2349095.56	данные отсутствуют	данные отсутствуют
70	658201.74	2349096.33	данные отсутствуют	данные отсутствуют
70	658201.74	2349096.33	данные отсутствуют	данные отсутствуют
70	658201.74	2349096.33	данные отсутствуют	данные отсутствуют
71	658200.97	2349095.68	данные отсутствуют	данные отсутствуют
71	658200.97	2349095.68	данные отсутствуют	данные отсутствуют
71	658200.97	2349095.68	данные отсутствуют	данные отсутствуют
72	658201.62	2349094.92	данные отсутствуют	данные отсутствуют
72	658201.62	2349094.92	данные отсутствуют	данные отсутствуют
72	658201.62	2349094.92	данные отсутствуют	данные отсутствуют
73	658187.24	2349083.37	данные отсутствуют	данные отсутствуют
73	658187.24	2349083.37	данные отсутствуют	данные отсутствуют
73	658187.24	2349083.37	данные отсутствуют	данные отсутствуют
74	658191.24	2349086.93	данные отсутствуют	данные отсутствуют

Государственный регистратор		ФГИС ЕГРН
полное наименование должности	подпись	инициалы, фамилия

М.П.

Выписка из Единого государственного реестра недвижимости об объекте недвижимости
Сведения о частях земельного участка

Земельный участок			
<small>(виц объекта недвижимости)</small>			
Лист №	Раздела 4.2	Всего листов раздела 4.2 : _____	Всего разделов: _____
01.12.2020 № 99/2020/363382231			
Кадастровый номер:		75:32:000000:2440	

Номер точки	Координаты, м		Описание закрепления на местности	Средняя квадратическая погрешность определения координат характерных точек границы части земельного участка, м
	X	Y		
1	2	3	4	5
74	658191.24	2349086.93	данные отсутствуют	данные отсутствуют
74	658191.24	2349086.93	данные отсутствуют	данные отсутствуют
75	658190.57	2349087.67	данные отсутствуют	данные отсутствуют
75	658190.57	2349087.67	данные отсутствуют	данные отсутствуют
75	658190.57	2349087.67	данные отсутствуют	данные отсутствуют
76	658186.57	2349084.11	данные отсутствуют	данные отсутствуют
76	658186.57	2349084.11	данные отсутствуют	данные отсутствуют
76	658186.57	2349084.11	данные отсутствуют	данные отсутствуют
77	658177.79	2349104.95	данные отсутствуют	данные отсутствуют
77	658177.79	2349104.95	данные отсутствуют	данные отсутствуют
77	658177.79	2349104.95	данные отсутствуют	данные отсутствуют
78	658174.94	2349106.01	данные отсутствуют	данные отсутствуют
78	658174.94	2349106.01	данные отсутствуют	данные отсутствуют
78	658174.94	2349106.01	данные отсутствуют	данные отсутствуют
79	658174.59	2349105.07	данные отсутствуют	данные отсутствуют
79	658174.59	2349105.07	данные отсутствуют	данные отсутствуют
79	658174.59	2349105.07	данные отсутствуют	данные отсутствуют

Государственный регистратор		ФГИС ЕГРН
полное наименование должности	подпись	инициалы, фамилия

М.П.

Выписка из Единого государственного реестра недвижимости об объекте недвижимости
Сведения о частях земельного участка

Земельный участок			
<small>(вид объекта недвижимости)</small>			
Лист №	Раздела 4.2	Всего листов раздела 4.2 : _____	Всего разделов: _____
Всего листов выписки: _____			
01.12.2020 № 99/2020/363382231			
Кадастровый номер:		75:32:000000:2440	

Номер точки	Координаты, м		Описание закрепления на местности	Средняя квадратическая погрешность определения координат характерных точек границы части земельного участка, м
	X	Y		
1	2	3	4	5
80	658177.44	2349104.01	данные отсутствуют	данные отсутствуют
80	658177.44	2349104.01	данные отсутствуют	данные отсутствуют
80	658177.44	2349104.01	данные отсутствуют	данные отсутствуют
81	658164.23	2349076.32	данные отсутствуют	данные отсутствуют
81	658164.23	2349076.32	данные отсутствуют	данные отсутствуют
81	658164.23	2349076.32	данные отсутствуют	данные отсутствуют
82	658168.44	2349077.99	данные отсутствуют	данные отсутствуют
82	658168.44	2349077.99	данные отсутствуют	данные отсутствуют
82	658168.44	2349077.99	данные отсутствуют	данные отсутствуют
83	658168.07	2349078.92	данные отсутствуют	данные отсутствуют
83	658168.07	2349078.92	данные отсутствуют	данные отсутствуют
83	658168.07	2349078.92	данные отсутствуют	данные отсутствуют
84	658163.86	2349077.25	данные отсутствуют	данные отсутствуют
84	658163.86	2349077.25	данные отсутствуют	данные отсутствуют
84	658163.86	2349077.25	данные отсутствуют	данные отсутствуют
85	658163.64	2349086.72	данные отсутствуют	данные отсутствуют
85	658163.64	2349086.72	данные отсутствуют	данные отсутствуют

Государственный регистратор		ФГИС ЕГРН
полное наименование должности	подпись	инициалы, фамилия

М.П.

Выписка из Единого государственного реестра недвижимости об объекте недвижимости
Сведения о частях земельного участка

Земельный участок			
<small>(виц объекта недвижимости)</small>			
Лист №	Раздела 4.2	Всего листов раздела 4.2 : _____	Всего разделов: _____
01.12.2020 № 99/2020/363382231			
Кадастровый номер:		75:32:000000:2440	

Номер точки	Координаты, м		Описание закрепления на местности	Средняя квадратическая погрешность определения координат характерных точек границы части земельного участка, м
	X	Y		
1	2	3	4	5
85	658163.64	2349086.72	данные отсутствуют	данные отсутствуют
86	658166.62	2349089	данные отсутствуют	данные отсутствуют
86	658166.62	2349089	данные отсутствуют	данные отсутствуют
87	658166.01	2349089.8	данные отсутствуют	данные отсутствуют
87	658166.01	2349089.8	данные отсутствуют	данные отсутствуют
87	658166.01	2349089.8	данные отсутствуют	данные отсутствуют
88	658163.04	2349087.52	данные отсутствуют	данные отсутствуют
88	658163.04	2349087.52	данные отсутствуют	данные отсутствуют
88	658163.04	2349087.52	данные отсутствуют	данные отсутствуют
89	658145.47	2349072.37	данные отсутствуют	данные отсутствуют
89	658145.47	2349072.37	данные отсутствуют	данные отсутствуют
89	658145.47	2349072.37	данные отсутствуют	данные отсутствуют
90	658145.17	2349073.32	данные отсутствуют	данные отсутствуют
90	658145.17	2349073.32	данные отсутствуют	данные отсутствуют
90	658145.17	2349073.32	данные отсутствуют	данные отсутствуют
91	658144.22	2349073.02	данные отсутствуют	данные отсутствуют
91	658144.22	2349073.02	данные отсутствуют	данные отсутствуют

Государственный регистратор		ФГИС ЕГРН
полное наименование должности	подпись	инициалы, фамилия

М.П.

Выписка из Единого государственного реестра недвижимости об объекте недвижимости
Сведения о частях земельного участка

Земельный участок			
<small>(виц объекта недвижимости)</small>			
Лист №	Раздела 4.2	Всего листов раздела 4.2 : _____	Всего разделов: _____
01.12.2020 № 99/2020/363382231			
Кадастровый номер:		75:32:000000:2440	

Номер точки	Координаты, м		Описание закрепления на местности	Средняя квадратическая погрешность определения координат характерных точек границы части земельного участка, м
	X	Y		
1	2	3	4	5
91	658144.22	2349073.02	данные отсутствуют	данные отсутствуют
92	658144.52	2349072.07	данные отсутствуют	данные отсутствуют
92	658144.52	2349072.07	данные отсутствуют	данные отсутствуют
92	658144.52	2349072.07	данные отсутствуют	данные отсутствуют
93	658093.74	2348978.56	данные отсутствуют	данные отсутствуют
93	658093.74	2348978.56	данные отсутствуют	данные отсутствуют
93	658093.74	2348978.56	данные отсутствуют	данные отсутствуют
94	658092.48	2348982.12	данные отсутствуют	данные отсутствуют
94	658092.48	2348982.12	данные отсутствуют	данные отсутствуют
94	658092.48	2348982.12	данные отсутствуют	данные отсутствуют
95	658091.54	2348981.78	данные отсутствуют	данные отсутствуют
95	658091.54	2348981.78	данные отсутствуют	данные отсутствуют
95	658091.54	2348981.78	данные отсутствуют	данные отсутствуют
96	658092.8	2348978.22	данные отсутствуют	данные отсутствуют
96	658092.8	2348978.22	данные отсутствуют	данные отсутствуют
96	658092.8	2348978.22	данные отсутствуют	данные отсутствуют
97	658090.07	2348976.67	данные отсутствуют	данные отсутствуют

Государственный регистратор		ФГИС ЕГРН
полное наименование должности	подпись	инициалы, фамилия

М.П.

Выписка из Единого государственного реестра недвижимости об объекте недвижимости
Сведения о частях земельного участка

Земельный участок			
<small>(виц объекта недвижимости)</small>			
Лист №	Раздела 4.2	Всего листов раздела 4.2 : _____	Всего разделов: _____
Всего листов выписки: _____			
01.12.2020 № 99/2020/363382231			
Кадастровый номер:		75:32:000000:2440	

Номер точки	Координаты, м		Описание закрепления на местности	Средняя квадратическая погрешность определения координат характерных точек границы части земельного участка, м
	X	Y		
1	2	3	4	5
97	658090.07	2348976.67	данные отсутствуют	данные отсутствуют
97	658090.07	2348976.67	данные отсутствуют	данные отсутствуют
98	658089.09	2348976.46	данные отсутствуют	данные отсутствуют
98	658089.09	2348976.46	данные отсутствуют	данные отсутствуют
98	658089.09	2348976.46	данные отсутствуют	данные отсутствуют
99	658086.85	2349050.72	данные отсутствуют	данные отсутствуют
99	658086.85	2349050.72	данные отсутствуют	данные отсутствуют
99	658086.85	2349050.72	данные отсутствуют	данные отсутствуют
100	658086.49	2349051.65	данные отсутствуют	данные отсутствуют
100	658086.49	2349051.65	данные отсутствуют	данные отсутствуют
100	658086.49	2349051.65	данные отсутствуют	данные отсутствуют
101	658085.56	2349051.29	данные отсутствуют	данные отсутствуют
101	658085.56	2349051.29	данные отсутствуют	данные отсутствуют
101	658085.56	2349051.29	данные отсутствуют	данные отсутствуют
102	658085.92	2349050.35	данные отсутствуют	данные отсутствуют
102	658085.92	2349050.35	данные отсутствуют	данные отсутствуют
102	658085.92	2349050.35	данные отсутствуют	данные отсутствуют

Государственный регистратор		ФГИС ЕГРН
полное наименование должности	подпись	инициалы, фамилия

М.П.

Выписка из Единого государственного реестра недвижимости об объекте недвижимости
Сведения о частях земельного участка

Земельный участок			
<small>(виц объекта недвижимости)</small>			
Лист №	Раздела 4.2	Всего листов раздела 4.2 : _____	Всего разделов: _____
01.12.2020 № 99/2020/363382231			
Кадастровый номер:		75:32:000000:2440	

Номер точки	Координаты, м		Описание закрепления на местности	Средняя квадратическая погрешность определения координат характерных точек границы части земельного участка, м
	X	Y		
1	2	3	4	5
103	658074.59	2349040.64	данные отсутствуют	данные отсутствуют
103	658074.59	2349040.64	данные отсутствуют	данные отсутствуют
103	658074.59	2349040.64	данные отсутствуют	данные отсутствуют
104	658077.87	2349046.61	данные отсутствуют	данные отсутствуют
104	658077.87	2349046.61	данные отсутствуют	данные отсутствуют
104	658077.87	2349046.61	данные отсутствуют	данные отсутствуют
105	658072.92	2349045.19	данные отсутствуют	данные отсутствуют
105	658072.92	2349045.19	данные отсутствуют	данные отсутствуют
105	658072.92	2349045.19	данные отсутствуют	данные отсутствуют
106	658069.97	2349042.87	данные отсутствуют	данные отсутствуют
106	658069.97	2349042.87	данные отсутствуют	данные отсутствуют
106	658069.97	2349042.87	данные отсутствуют	данные отсутствуют
107	658068.55	2349047.66	данные отсутствуют	данные отсутствуют
107	658068.55	2349047.66	данные отсутствуют	данные отсутствуют
107	658068.55	2349047.66	данные отсутствуют	данные отсутствуют
108	658067.58	2349047.36	данные отсутствуют	данные отсутствуют
108	658067.58	2349047.36	данные отсутствуют	данные отсутствуют

Государственный регистратор		ФГИС ЕГРН
полное наименование должности	подпись	инициалы, фамилия

М.П.

Выписка из Единого государственного реестра недвижимости об объекте недвижимости
Сведения о частях земельного участка

Земельный участок			
<small>(вид объекта недвижимости)</small>			
Лист №	Раздела 4.2	Всего листов раздела 4.2 : _____	Всего разделов: _____
01.12.2020 № 99/2020/363382231			
Кадастровый номер:		75:32:000000:2440	

Номер точки	Координаты, м		Описание закрепления на местности	Средняя квадратическая погрешность определения координат характерных точек границы части земельного участка, м
	X	Y		
1	2	3	4	5
108	658067.58	2349047.36	данные отсутствуют	данные отсутствуют
109	658069.01	2349042.58	данные отсутствуют	данные отсутствуют
109	658069.01	2349042.58	данные отсутствуют	данные отсутствуют
109	658069.01	2349042.58	данные отсутствуют	данные отсутствуют
110	658166.62	2349089	данные отсутствуют	данные отсутствуют

Государственный регистратор		ФГИС ЕГРН
полное наименование должности	подпись	инициалы, фамилия

М.П.

Выписка из Единого государственного реестра недвижимости об объекте недвижимости
Сведения о частях земельного участка

Земельный участок				
<small>(виц объекта недвижимости)</small>				
Лист № _____ Раздела 4.2		Всего листов раздела 4.2 : _____		Всего разделов: _____
Всего листов выписки: _____				
01.12.2020 № 99/2020/363382231				
Кадастровый номер:			75:32:000000:2440	
Сведения о характерных точках границы части (частей) земельного участка				
Учетный номер части: 3				
Система координат: МСК 53 (Зона-2)				
Зона № _____				
Номер точки	Координаты, м		Описание закрепления на местности	Средняя квадратическая погрешность определения координат характерных точек границы части земельного участка, м
	X	Y		
1	2	3	4	5
1	659442.74	2347880.03	данные отсутствуют	данные отсутствуют
1	659442.74	2347880.03	данные отсутствуют	данные отсутствуют
2	659443.05	2347880.17	данные отсутствуют	данные отсутствуют
2	659443.05	2347880.17	данные отсутствуют	данные отсутствуют
3	659442.74	2347880.17	данные отсутствуют	данные отсутствуют
3	659442.74	2347880.17	данные отсутствуют	данные отсутствуют
4	658089.51	2348979.25	данные отсутствуют	данные отсутствуют
4	658089.51	2348979.25	данные отсутствуют	данные отсутствуют
5	658089.18	2348980.75	данные отсутствуют	данные отсутствуют
5	658089.18	2348980.75	данные отсутствуют	данные отсутствуют
5	658089.18	2348980.75	данные отсутствуют	данные отсутствуют
5	658089.18	2348980.75	данные отсутствуют	данные отсутствуют
5	658089.18	2348980.75	данные отсутствуют	данные отсутствуют
6	658088.2	2348980.53	данные отсутствуют	данные отсутствуют
6	658088.2	2348980.53	данные отсутствуют	данные отсутствуют
6	658088.2	2348980.53	данные отсутствуют	данные отсутствуют
Государственный регистратор			ФГИС ЕГРН	
полное наименование должности			подпись	
			инициалы, фамилия	

М.П.

Выписка из Единого государственного реестра недвижимости об объекте недвижимости
Сведения о частях земельного участка

Земельный участок			
<small>(виц объекта недвижимости)</small>			
Лист №	Раздела 4.2	Всего листов раздела 4.2 : _____	Всего разделов: _____
01.12.2020 № 99/2020/363382231			
Кадастровый номер:		75:32:000000:2440	

Номер точки	Координаты, м		Описание закрепления на местности	Средняя квадратическая погрешность определения координат характерных точек границы части земельного участка, м
	X	Y		
1	2	3	4	5
6	658088.2	2348980.53	данные отсутствуют	данные отсутствуют
6	658088.2	2348980.53	данные отсутствуют	данные отсутствуют
7	658088.52	2348979.08	данные отсутствуют	данные отсутствуют
7	658088.52	2348979.08	данные отсутствуют	данные отсутствуют
8	659230.06	2348494.71	данные отсутствуют	данные отсутствуют
8	659230.06	2348494.71	данные отсутствуют	данные отсутствуют
8	659230.06	2348494.71	данные отсутствуют	данные отсутствуют
8	659230.06	2348494.71	данные отсутствуют	данные отсутствуют
8	659230.06	2348494.71	данные отсутствуют	данные отсутствуют
9	659229.78	2348495.68	данные отсутствуют	данные отсутствуют
9	659229.78	2348495.68	данные отсутствуют	данные отсутствуют
9	659229.78	2348495.68	данные отсутствуют	данные отсутствуют
9	659229.78	2348495.68	данные отсутствуют	данные отсутствуют
9	659229.78	2348495.68	данные отсутствуют	данные отсутствуют
10	659228.82	2348495.4	данные отсутствуют	данные отсутствуют
10	659228.82	2348495.4	данные отсутствуют	данные отсутствуют
10	659228.82	2348495.4	данные отсутствуют	данные отсутствуют

Государственный регистратор		ФГИС ЕГРН
полное наименование должности	подпись	инициалы, фамилия

М.П.

Выписка из Единого государственного реестра недвижимости об объекте недвижимости
Сведения о частях земельного участка

Земельный участок			
<small>(виц объекта недвижимости)</small>			
Лист №	Раздела 4.2	Всего листов раздела 4.2 : _____	Всего разделов: _____
Всего листов выписки: _____			
01.12.2020 № 99/2020/363382231			
Кадастровый номер:		75:32:000000:2440	

Номер точки	Координаты, м		Описание закрепления на местности	Средняя квадратическая погрешность определения координат характерных точек границы части земельного участка, м
	X	Y		
1	2	3	4	5
10	659228.82	2348495.4	данные отсутствуют	данные отсутствуют
10	659228.82	2348495.4	данные отсутствуют	данные отсутствуют
11	659229.09	2348494.44	данные отсутствуют	данные отсутствуют
11	659229.09	2348494.44	данные отсутствуют	данные отсутствуют
11	659229.09	2348494.44	данные отсутствуют	данные отсутствуют
11	659229.09	2348494.44	данные отсутствуют	данные отсутствуют
11	659229.09	2348494.44	данные отсутствуют	данные отсутствуют
11	659229.09	2348494.44	данные отсутствуют	данные отсутствуют
12	659199.14	2348634.34	данные отсутствуют	данные отсутствуют
12	659199.14	2348634.34	данные отсутствуют	данные отсутствуют
12	659199.14	2348634.34	данные отсутствуют	данные отсутствуют
12	659199.14	2348634.34	данные отсутствуют	данные отсутствуют
12	659199.14	2348634.34	данные отсутствуют	данные отсутствуют
13	659198.87	2348635.3	данные отсутствуют	данные отсутствуют
13	659198.87	2348635.3	данные отсутствуют	данные отсутствуют
13	659198.87	2348635.3	данные отсутствуют	данные отсутствуют
13	659198.87	2348635.3	данные отсутствуют	данные отсутствуют
13	659198.87	2348635.3	данные отсутствуют	данные отсутствуют

Государственный регистратор		ФГИС ЕГРН
полное наименование должности	подпись	инициалы, фамилия

М.П.

Выписка из Единого государственного реестра недвижимости об объекте недвижимости
Сведения о частях земельного участка

Земельный участок			
<small>(виц объекта недвижимости)</small>			
Лист №	Раздела 4.2	Всего листов раздела 4.2 : _____	Всего разделов: _____
01.12.2020 № 99/2020/363382231			
Кадастровый номер:		75:32:000000:2440	

Номер точки	Координаты, м		Описание закрепления на местности	Средняя квадратическая погрешность определения координат характерных точек границы части земельного участка, м
	X	Y		
1	2	3	4	5
14	659197.91	2348635.03	данные отсутствуют	данные отсутствуют
14	659197.91	2348635.03	данные отсутствуют	данные отсутствуют
14	659197.91	2348635.03	данные отсутствуют	данные отсутствуют
14	659197.91	2348635.03	данные отсутствуют	данные отсутствуют
14	659197.91	2348635.03	данные отсутствуют	данные отсутствуют
15	659198.18	2348634.07	данные отсутствуют	данные отсутствуют
15	659198.18	2348634.07	данные отсутствуют	данные отсутствуют
15	659198.18	2348634.07	данные отсутствуют	данные отсутствуют
15	659198.18	2348634.07	данные отсутствуют	данные отсутствуют
15	659198.18	2348634.07	данные отсутствуют	данные отсутствуют
16	659173.85	2348724.78	данные отсутствуют	данные отсутствуют
16	659173.85	2348724.78	данные отсутствуют	данные отсутствуют
16	659173.85	2348724.78	данные отсутствуют	данные отсутствуют
16	659173.85	2348724.78	данные отсутствуют	данные отсутствуют
16	659173.85	2348724.78	данные отсутствуют	данные отсутствуют
17	659173.58	2348725.74	данные отсутствуют	данные отсутствуют
17	659173.58	2348725.74	данные отсутствуют	данные отсутствуют

Государственный регистратор		ФГИС ЕГРН
полное наименование должности	подпись	инициалы, фамилия

М.П.

Выписка из Единого государственного реестра недвижимости об объекте недвижимости
Сведения о частях земельного участка

Земельный участок			
<small>(виц объекта недвижимости)</small>			
Лист №	Раздела 4.2	Всего листов раздела 4.2 : _____	Всего разделов: _____
01.12.2020 № 99/2020/363382231			
Кадастровый номер:		75:32:000000:2440	

Номер точки	Координаты, м		Описание закрепления на местности	Средняя квадратическая погрешность определения координат характерных точек границы части земельного участка, м
	X	Y		
1	2	3	4	5
17	659173.58	2348725.74	данные отсутствуют	данные отсутствуют
17	659173.58	2348725.74	данные отсутствуют	данные отсутствуют
17	659173.58	2348725.74	данные отсутствуют	данные отсутствуют
18	659172.61	2348725.47	данные отсутствуют	данные отсутствуют
18	659172.61	2348725.47	данные отсутствуют	данные отсутствуют
18	659172.61	2348725.47	данные отсутствуют	данные отсутствуют
18	659172.61	2348725.47	данные отсутствуют	данные отсутствуют
18	659172.61	2348725.47	данные отсутствуют	данные отсутствуют
18	659172.61	2348725.47	данные отсутствуют	данные отсутствуют
19	659172.89	2348724.51	данные отсутствуют	данные отсутствуют
19	659172.89	2348724.51	данные отсутствуют	данные отсутствуют
19	659172.89	2348724.51	данные отсутствуют	данные отсутствуют
19	659172.89	2348724.51	данные отсутствуют	данные отсутствуют
19	659172.89	2348724.51	данные отсутствуют	данные отсутствуют
20	659148.57	2348827.29	данные отсутствуют	данные отсутствуют
20	659148.57	2348827.29	данные отсутствуют	данные отсутствуют
20	659148.57	2348827.29	данные отсутствуют	данные отсутствуют
20	659148.57	2348827.29	данные отсутствуют	данные отсутствуют

Государственный регистратор		ФГИС ЕГРН
полное наименование должности	подпись	инициалы, фамилия

М.П.

Выписка из Единого государственного реестра недвижимости об объекте недвижимости
Сведения о частях земельного участка

Земельный участок			
<small>(виц объекта недвижимости)</small>			
Лист №	Раздела 4.2	Всего листов раздела 4.2 : _____	Всего разделов: _____
01.12.2020 № 99/2020/363382231			
Кадастровый номер:		75:32:000000:2440	

Номер точки	Координаты, м		Описание закрепления на местности	Средняя квадратическая погрешность определения координат характерных точек границы части земельного участка, м
	X	Y		
1	2	3	4	5
20	659148.57	2348827.29	данные отсутствуют	данные отсутствуют
21	659148.29	2348828.25	данные отсутствуют	данные отсутствуют
21	659148.29	2348828.25	данные отсутствуют	данные отсутствуют
21	659148.29	2348828.25	данные отсутствуют	данные отсутствуют
21	659148.29	2348828.25	данные отсутствуют	данные отсутствуют
21	659148.29	2348828.25	данные отсутствуют	данные отсутствуют
22	659147.33	2348827.98	данные отсутствуют	данные отсутствуют
22	659147.33	2348827.98	данные отсутствуют	данные отсутствуют
22	659147.33	2348827.98	данные отсутствуют	данные отсутствуют
22	659147.33	2348827.98	данные отсутствуют	данные отсутствуют
22	659147.33	2348827.98	данные отсутствуют	данные отсутствуют
22	659147.33	2348827.98	данные отсутствуют	данные отсутствуют
23	659147.6	2348827	данные отсутствуют	данные отсутствуют
23	659147.6	2348827	данные отсутствуют	данные отсутствуют
23	659147.6	2348827	данные отсутствуют	данные отсутствуют
24	659139.31	2348856.09	данные отсутствуют	данные отсутствуют
24	659139.31	2348856.09	данные отсутствуют	данные отсутствуют
24	659139.31	2348856.09	данные отсутствуют	данные отсутствуют

Государственный регистратор		ФГИС ЕГРН
полное наименование должности	подпись	инициалы, фамилия

М.П.

Выписка из Единого государственного реестра недвижимости об объекте недвижимости
Сведения о частях земельного участка

Земельный участок			
<small>(виц объекта недвижимости)</small>			
Лист №	Раздела 4.2	Всего листов раздела 4.2 : _____	Всего разделов: _____
Всего листов выписки: _____			
01.12.2020 № 99/2020/363382231			
Кадастровый номер:		75:32:000000:2440	

Номер точки	Координаты, м		Описание закрепления на местности	Средняя квадратическая погрешность определения координат характерных точек границы части земельного участка, м
	X	Y		
1	2	3	4	5
24	659139.31	2348856.09	данные отсутствуют	данные отсутствуют
24	659139.31	2348856.09	данные отсутствуют	данные отсутствуют
25	659138.85	2348856.98	данные отсутствуют	данные отсутствуют
25	659138.85	2348856.98	данные отсутствуют	данные отсутствуют
25	659138.85	2348856.98	данные отсутствуют	данные отсутствуют
25	659138.85	2348856.98	данные отсутствуют	данные отсутствуют
25	659138.85	2348856.98	данные отсутствуют	данные отсутствуют
25	659138.85	2348856.98	данные отсутствуют	данные отсутствуют
26	659137.96	2348856.52	данные отсутствуют	данные отсутствуют
26	659137.96	2348856.52	данные отсутствуют	данные отсутствуют
26	659137.96	2348856.52	данные отсутствуют	данные отсутствуют
26	659137.96	2348856.52	данные отсутствуют	данные отсутствуют
26	659137.96	2348856.52	данные отсутствуют	данные отсутствуют
27	659138.42	2348855.63	данные отсутствуют	данные отсутствуют
27	659138.42	2348855.63	данные отсутствуют	данные отсутствуют
27	659138.42	2348855.63	данные отсутствуют	данные отсутствуют
27	659138.42	2348855.63	данные отсутствуют	данные отсутствуют
27	659138.42	2348855.63	данные отсутствуют	данные отсутствуют
27	659138.42	2348855.63	данные отсутствуют	данные отсутствуют

Государственный регистратор		ФГИС ЕГРН
полное наименование должности	подпись	инициалы, фамилия

М.П.

Выписка из Единого государственного реестра недвижимости об объекте недвижимости
Сведения о частях земельного участка

Земельный участок			
<small>(вид объекта недвижимости)</small>			
Лист №	Раздела 4.2	Всего листов раздела 4.2 : _____	Всего разделов: _____
Всего листов выписки: _____			
01.12.2020 № 99/2020/363382231			
Кадастровый номер:		75:32:000000:2440	

Номер точки	Координаты, м		Описание закрепления на местности	Средняя квадратическая погрешность определения координат характерных точек границы части земельного участка, м
	X	Y		
1	2	3	4	5
28	659059.37	2348993.58	данные отсутствуют	данные отсутствуют
28	659059.37	2348993.58	данные отсутствуют	данные отсутствуют
28	659059.37	2348993.58	данные отсутствуют	данные отсутствуют
28	659059.37	2348993.58	данные отсутствуют	данные отсутствуют
28	659059.37	2348993.58	данные отсутствуют	данные отсутствуют
29	659058.91	2348994.47	данные отсутствуют	данные отсутствуют
29	659058.91	2348994.47	данные отсутствуют	данные отсутствуют
29	659058.91	2348994.47	данные отсутствуют	данные отсутствуют
29	659058.91	2348994.47	данные отсутствуют	данные отсутствуют
29	659058.91	2348994.47	данные отсутствуют	данные отсутствуют
30	659058.03	2348994.01	данные отсутствуют	данные отсутствуют
30	659058.03	2348994.01	данные отсутствуют	данные отсутствуют
30	659058.03	2348994.01	данные отсутствуют	данные отсутствуют
30	659058.03	2348994.01	данные отсутствуют	данные отсутствуют
30	659058.03	2348994.01	данные отсутствуют	данные отсутствуют
31	659058.49	2348993.12	данные отсутствуют	данные отсутствуют
31	659058.49	2348993.12	данные отсутствуют	данные отсутствуют

Государственный регистратор		ФГИС ЕГРН
полное наименование должности	подпись	инициалы, фамилия

М.П.

Выписка из Единого государственного реестра недвижимости об объекте недвижимости
Сведения о частях земельного участка

Земельный участок			
<small>(виц объекта недвижимости)</small>			
Лист №	Раздела 4.2	Всего листов раздела 4.2 : _____	Всего разделов: _____
01.12.2020 № 99/2020/363382231			
Кадастровый номер:		75:32:000000:2440	

Номер точки	Координаты, м		Описание закрепления на местности	Средняя квадратическая погрешность определения координат характерных точек границы части земельного участка, м
	X	Y		
1	2	3	4	5
31	659058.49	2348993.12	данные отсутствуют	данные отсутствуют
31	659058.49	2348993.12	данные отсутствуют	данные отсутствуют
31	659058.49	2348993.12	данные отсутствуют	данные отсутствуют
32	658983.36	2349115.17	данные отсутствуют	данные отсутствуют
32	658983.36	2349115.17	данные отсутствуют	данные отсутствуют
32	658983.36	2349115.17	данные отсутствуют	данные отсутствуют
32	658983.36	2349115.17	данные отсутствуют	данные отсутствуют
32	658983.36	2349115.17	данные отсутствуют	данные отсутствуют
32	658983.36	2349115.17	данные отсутствуют	данные отсутствуют
33	658983.4	2349116.17	данные отсутствуют	данные отсутствуют
33	658983.4	2349116.17	данные отсутствуют	данные отсутствуют
33	658983.4	2349116.17	данные отсутствуют	данные отсутствуют
33	658983.4	2349116.17	данные отсутствуют	данные отсутствуют
33	658983.4	2349116.17	данные отсутствуют	данные отсутствуют
34	658982.4	2349116.21	данные отсутствуют	данные отсутствуют
34	658982.4	2349116.21	данные отсутствуют	данные отсутствуют
34	658982.4	2349116.21	данные отсутствуют	данные отсутствуют
34	658982.4	2349116.21	данные отсутствуют	данные отсутствуют

Государственный регистратор		ФГИС ЕГРН
полное наименование должности	подпись	инициалы, фамилия

М.П.

Выписка из Единого государственного реестра недвижимости об объекте недвижимости
Сведения о частях земельного участка

Земельный участок			
<small>(виц объекта недвижимости)</small>			
Лист №	Раздела 4.2	Всего листов раздела 4.2 : _____	Всего разделов: _____
Всего листов выписки: _____			
01.12.2020 № 99/2020/363382231			
Кадастровый номер:		75:32:000000:2440	

Номер точки	Координаты, м		Описание закрепления на местности	Средняя квадратическая погрешность определения координат характерных точек границы части земельного участка, м
	X	Y		
1	2	3	4	5
34	658982.4	2349116.21	данные отсутствуют	данные отсутствуют
35	658982.36	2349115.21	данные отсутствуют	данные отсутствуют
35	658982.36	2349115.21	данные отсутствуют	данные отсутствуют
35	658982.36	2349115.21	данные отсутствуют	данные отсутствуют
35	658982.36	2349115.21	данные отсутствуют	данные отсутствуют
35	658982.36	2349115.21	данные отсутствуют	данные отсутствуют
36	658918.84	2349129.66	данные отсутствуют	данные отсутствуют
36	658918.84	2349129.66	данные отсутствуют	данные отсутствуют
36	658918.84	2349129.66	данные отсутствуют	данные отсутствуют
36	658918.84	2349129.66	данные отсутствуют	данные отсутствуют
36	658918.84	2349129.66	данные отсутствуют	данные отсутствуют
36	658918.84	2349129.66	данные отсутствуют	данные отсутствуют
37	658918.87	2349130.66	данные отсутствуют	данные отсутствуют
37	658918.87	2349130.66	данные отсутствуют	данные отсутствуют
37	658918.87	2349130.66	данные отсутствуют	данные отсутствуют
37	658918.87	2349130.66	данные отсутствуют	данные отсутствуют
37	658918.87	2349130.66	данные отсутствуют	данные отсутствуют
38	658917.87	2349130.69	данные отсутствуют	данные отсутствуют

Государственный регистратор		ФГИС ЕГРН
полное наименование должности	подпись	инициалы, фамилия

М.П.

Выписка из Единого государственного реестра недвижимости об объекте недвижимости
Сведения о частях земельного участка

Земельный участок			
<small>(виц объекта недвижимости)</small>			
Лист №	Раздела 4.2	Всего листов раздела 4.2 : _____	Всего разделов: _____
01.12.2020 № 99/2020/363382231			
Кадастровый номер:		75:32:000000:2440	

Номер точки	Координаты, м		Описание закрепления на местности	Средняя квадратическая погрешность определения координат характерных точек границы части земельного участка, м
	X	Y		
1	2	3	4	5
38	658917.87	2349130.69	данные отсутствуют	данные отсутствуют
38	658917.87	2349130.69	данные отсутствуют	данные отсутствуют
38	658917.87	2349130.69	данные отсутствуют	данные отсутствуют
38	658917.87	2349130.69	данные отсутствуют	данные отсутствуют
39	658917.84	2349129.69	данные отсутствуют	данные отсутствуют
39	658917.84	2349129.69	данные отсутствуют	данные отсутствуют
39	658917.84	2349129.69	данные отсутствуют	данные отсутствуют
39	658917.84	2349129.69	данные отсутствуют	данные отсутствуют
39	658917.84	2349129.69	данные отсутствуют	данные отсутствуют
40	658854.49	2349127.41	данные отсутствуют	данные отсутствуют
40	658854.49	2349127.41	данные отсутствуют	данные отсутствуют
40	658854.49	2349127.41	данные отсутствуют	данные отсутствуют
40	658854.49	2349127.41	данные отсутствуют	данные отсутствуют
40	658854.49	2349127.41	данные отсутствуют	данные отсутствуют
41	658854.46	2349128.41	данные отсутствуют	данные отсутствуют
41	658854.46	2349128.41	данные отсутствуют	данные отсутствуют
41	658854.46	2349128.41	данные отсутствуют	данные отсутствуют

Государственный регистратор		ФГИС ЕГРН
полное наименование должности	подпись	инициалы, фамилия

М.П.

Выписка из Единого государственного реестра недвижимости об объекте недвижимости
Сведения о частях земельного участка

Земельный участок			
<small>(виц объекта недвижимости)</small>			
Лист №	Раздела 4.2	Всего листов раздела 4.2 : _____	Всего разделов: _____
01.12.2020 № 99/2020/363382231			
Кадастровый номер:		75:32:000000:2440	

Номер точки	Координаты, м		Описание закрепления на местности	Средняя квадратическая погрешность определения координат характерных точек границы части земельного участка, м
	X	Y		
1	2	3	4	5
41	658854.46	2349128.41	данные отсутствуют	данные отсутствуют
41	658854.46	2349128.41	данные отсутствуют	данные отсутствуют
42	658853.46	2349128.39	данные отсутствуют	данные отсутствуют
42	658853.46	2349128.39	данные отсутствуют	данные отсутствуют
42	658853.46	2349128.39	данные отсутствуют	данные отсутствуют
42	658853.46	2349128.39	данные отсутствуют	данные отсутствуют
42	658853.46	2349128.39	данные отсутствуют	данные отсутствуют
42	658853.46	2349128.39	данные отсутствуют	данные отсутствуют
43	658853.49	2349127.39	данные отсутствуют	данные отсутствуют
43	658853.49	2349127.39	данные отсутствуют	данные отсутствуют
43	658853.49	2349127.39	данные отсутствуют	данные отсутствуют
43	658853.49	2349127.39	данные отсутствуют	данные отсутствуют
43	658853.49	2349127.39	данные отсутствуют	данные отсутствуют
44	659147.6	2348827	данные отсутствуют	данные отсутствуют
44	659147.6	2348827	данные отсутствуют	данные отсутствуют
45	659256.98	2348394.4	данные отсутствуют	данные отсутствуют
45	659256.98	2348394.4	данные отсутствуют	данные отсутствуют
45	659256.98	2348394.4	данные отсутствуют	данные отсутствуют

Государственный регистратор		ФГИС ЕГРН
полное наименование должности	подпись	инициалы, фамилия

М.П.

Выписка из Единого государственного реестра недвижимости об объекте недвижимости
Сведения о частях земельного участка

Земельный участок			
<small>(виц объекта недвижимости)</small>			
Лист №	Раздела 4.2	Всего листов раздела 4.2 : _____	Всего разделов: _____
Всего листов выписки: _____			
01.12.2020 № 99/2020/363382231			
Кадастровый номер:		75:32:000000:2440	

Номер точки	Координаты, м		Описание закрепления на местности	Средняя квадратическая погрешность определения координат характерных точек границы части земельного участка, м
	X	Y		
1	2	3	4	5
46	659256.71	2348395.37	данные отсутствуют	данные отсутствуют
46	659256.71	2348395.37	данные отсутствуют	данные отсутствуют
46	659256.71	2348395.37	данные отсутствуют	данные отсутствуют
47	659255.74	2348395.09	данные отсутствуют	данные отсутствуют
47	659255.74	2348395.09	данные отсутствуют	данные отсутствуют
47	659255.74	2348395.09	данные отсутствуют	данные отсутствуют
48	659256.01	2348394.13	данные отсутствуют	данные отсутствуют
48	659256.01	2348394.13	данные отсутствуют	данные отсутствуют
48	659256.01	2348394.13	данные отсутствуют	данные отсутствуют
49	658783.2	2349123.24	данные отсутствуют	данные отсутствуют
49	658783.2	2349123.24	данные отсутствуют	данные отсутствуют
49	658783.2	2349123.24	данные отсутствуют	данные отсутствуют
50	658783.18	2349124.24	данные отсутствуют	данные отсутствуют
50	658783.18	2349124.24	данные отсутствуют	данные отсутствуют
50	658783.18	2349124.24	данные отсутствуют	данные отсутствуют
51	658782.18	2349124.21	данные отсутствуют	данные отсутствуют
51	658782.18	2349124.21	данные отсутствуют	данные отсутствуют

Государственный регистратор		ФГИС ЕГРН
полное наименование должности	подпись	инициалы, фамилия

М.П.

Выписка из Единого государственного реестра недвижимости об объекте недвижимости
Сведения о частях земельного участка

Земельный участок			
<small>(виц объекта недвижимости)</small>			
Лист №	Раздела 4.2	Всего листов раздела 4.2 : _____	Всего разделов: _____
01.12.2020 № 99/2020/363382231			
Кадастровый номер:		75:32:000000:2440	

Номер точки	Координаты, м		Описание закрепления на местности	Средняя квадратическая погрешность определения координат характерных точек границы части земельного участка, м
	X	Y		
1	2	3	4	5
51	658782.18	2349124.21	данные отсутствуют	данные отсутствуют
52	658782.2	2349123.21	данные отсутствуют	данные отсутствуют
52	658782.2	2349123.21	данные отсутствуют	данные отсутствуют
52	658782.2	2349123.21	данные отсутствуют	данные отсутствуют
53	658513.82	2349108.15	данные отсутствуют	данные отсутствуют
53	658513.82	2349108.15	данные отсутствуют	данные отсутствуют
53	658513.82	2349108.15	данные отсутствуют	данные отсутствуют
54	658513.68	2349109.14	данные отсутствуют	данные отсутствуют
54	658513.68	2349109.14	данные отсутствуют	данные отсутствуют
54	658513.68	2349109.14	данные отсутствуют	данные отсутствуют
55	658512.69	2349109.01	данные отсутствуют	данные отсутствуют
55	658512.69	2349109.01	данные отсутствуют	данные отсутствуют
55	658512.69	2349109.01	данные отсутствуют	данные отсутствуют
56	658512.83	2349108.01	данные отсутствуют	данные отсутствуют
56	658512.83	2349108.01	данные отсутствуют	данные отсутствуют
56	658512.83	2349108.01	данные отсутствуют	данные отсутствуют
57	658472.7	2349106.1	данные отсутствуют	данные отсутствуют

Государственный регистратор		ФГИС ЕГРН
полное наименование должности	подпись	инициалы, фамилия

М.П.

Выписка из Единого государственного реестра недвижимости об объекте недвижимости
Сведения о частях земельного участка

Земельный участок			
<small>(виц объекта недвижимости)</small>			
Лист №	Раздела 4.2	Всего листов раздела 4.2 : _____	Всего разделов: _____
01.12.2020 № 99/2020/363382231			
Кадастровый номер:		75:32:000000:2440	

Номер точки	Координаты, м		Описание закрепления на местности	Средняя квадратическая погрешность определения координат характерных точек границы части земельного участка, м
	X	Y		
1	2	3	4	5
57	658472.7	2349106.1	данные отсутствуют	данные отсутствуют
57	658472.7	2349106.1	данные отсутствуют	данные отсутствуют
58	658472.02	2349106.83	данные отсутствуют	данные отсутствуют
58	658472.02	2349106.83	данные отсутствуют	данные отсутствуют
58	658472.02	2349106.83	данные отсутствуют	данные отсутствуют
59	658471.29	2349106.15	данные отсутствуют	данные отсутствуют
59	658471.29	2349106.15	данные отсутствуют	данные отсутствуют
59	658471.29	2349106.15	данные отсутствуют	данные отсутствуют
60	658471.97	2349105.42	данные отсутствуют	данные отсутствуют
60	658471.97	2349105.42	данные отсутствуют	данные отсутствуют
60	658471.97	2349105.42	данные отсутствуют	данные отсутствуют
61	658464.79	2349094.15	данные отсутствуют	данные отсутствуют
61	658464.79	2349094.15	данные отсутствуют	данные отсутствуют
61	658464.79	2349094.15	данные отсутствуют	данные отсутствуют
62	658461.46	2349097.98	данные отсутствуют	данные отсутствуют
62	658461.46	2349097.98	данные отсутствуют	данные отсутствуют
62	658461.46	2349097.98	данные отсутствуют	данные отсутствуют

Государственный регистратор		ФГИС ЕГРН
полное наименование должности	подпись	инициалы, фамилия

М.П.

Выписка из Единого государственного реестра недвижимости об объекте недвижимости
Сведения о частях земельного участка

Земельный участок			
<small>(виц объекта недвижимости)</small>			
Лист №	Раздела 4.2	Всего листов раздела 4.2 : _____	Всего разделов: _____
Всего листов выписки: _____			
01.12.2020 № 99/2020/363382231			
Кадастровый номер:		75:32:000000:2440	

Номер точки	Координаты, м		Описание закрепления на местности	Средняя квадратическая погрешность определения координат характерных точек границы части земельного участка, м
	X	Y		
1	2	3	4	5
63	658460.7	2349097.3	данные отсутствуют	данные отсутствуют
63	658460.7	2349097.3	данные отсутствуют	данные отсутствуют
63	658460.7	2349097.3	данные отсутствуют	данные отсутствуют
64	658464.03	2349093.49	данные отсутствуют	данные отсутствуют
64	658464.03	2349093.49	данные отсутствуют	данные отсутствуют
64	658464.03	2349093.49	данные отсутствуют	данные отсутствуют
65	658323.53	2349154.39	данные отсутствуют	данные отсутствуют
65	658323.53	2349154.39	данные отсутствуют	данные отсутствуют
65	658323.53	2349154.39	данные отсутствуют	данные отсутствуют
66	658323.06	2349155.28	данные отсутствуют	данные отсутствуют
66	658323.06	2349155.28	данные отсутствуют	данные отсутствуют
66	658323.06	2349155.28	данные отсутствуют	данные отсутствуют
67	658322.18	2349154.81	данные отсутствуют	данные отсутствуют
67	658322.18	2349154.81	данные отсутствуют	данные отсутствуют
67	658322.18	2349154.81	данные отсутствуют	данные отсутствуют
68	658322.65	2349153.9	данные отсутствуют	данные отсутствуют
68	658322.65	2349153.9	данные отсутствуют	данные отсутствуют

Государственный регистратор		ФГИС ЕГРН
полное наименование должности	подпись	инициалы, фамилия

М.П.

Выписка из Единого государственного реестра недвижимости об объекте недвижимости
Сведения о частях земельного участка

Земельный участок			
<small>(виц объекта недвижимости)</small>			
Лист №	Раздела 4.2	Всего листов раздела 4.2 : _____	Всего разделов: _____
Всего листов выписки: _____			
01.12.2020 № 99/2020/363382231			
Кадастровый номер:		75:32:000000:2440	

Номер точки	Координаты, м		Описание закрепления на местности	Средняя квадратическая погрешность определения координат характерных точек границы части земельного участка, м
	X	Y		
1	2	3	4	5
68	658322.65	2349153.9	данные отсутствуют	данные отсутствуют
69	658202.38	2349095.56	данные отсутствуют	данные отсутствуют
69	658202.38	2349095.56	данные отсутствуют	данные отсутствуют
69	658202.38	2349095.56	данные отсутствуют	данные отсутствуют
70	658201.74	2349096.33	данные отсутствуют	данные отсутствуют
70	658201.74	2349096.33	данные отсутствуют	данные отсутствуют
70	658201.74	2349096.33	данные отсутствуют	данные отсутствуют
71	658200.97	2349095.68	данные отсутствуют	данные отсутствуют
71	658200.97	2349095.68	данные отсутствуют	данные отсутствуют
71	658200.97	2349095.68	данные отсутствуют	данные отсутствуют
72	658201.62	2349094.92	данные отсутствуют	данные отсутствуют
72	658201.62	2349094.92	данные отсутствуют	данные отсутствуют
72	658201.62	2349094.92	данные отсутствуют	данные отсутствуют
73	658187.24	2349083.37	данные отсутствуют	данные отсутствуют
73	658187.24	2349083.37	данные отсутствуют	данные отсутствуют
73	658187.24	2349083.37	данные отсутствуют	данные отсутствуют
74	658191.24	2349086.93	данные отсутствуют	данные отсутствуют

Государственный регистратор		ФГИС ЕГРН
полное наименование должности	подпись	инициалы, фамилия

М.П.

Выписка из Единого государственного реестра недвижимости об объекте недвижимости
Сведения о частях земельного участка

Земельный участок			
<small>(виц объекта недвижимости)</small>			
Лист №	Раздела 4.2	Всего листов раздела 4.2 : _____	Всего разделов: _____
01.12.2020 № 99/2020/363382231			
Кадастровый номер:		75:32:000000:2440	

Номер точки	Координаты, м		Описание закрепления на местности	Средняя квадратическая погрешность определения координат характерных точек границы части земельного участка, м
	X	Y		
1	2	3	4	5
74	658191.24	2349086.93	данные отсутствуют	данные отсутствуют
74	658191.24	2349086.93	данные отсутствуют	данные отсутствуют
75	658190.57	2349087.67	данные отсутствуют	данные отсутствуют
75	658190.57	2349087.67	данные отсутствуют	данные отсутствуют
75	658190.57	2349087.67	данные отсутствуют	данные отсутствуют
76	658186.57	2349084.11	данные отсутствуют	данные отсутствуют
76	658186.57	2349084.11	данные отсутствуют	данные отсутствуют
76	658186.57	2349084.11	данные отсутствуют	данные отсутствуют
77	658177.79	2349104.95	данные отсутствуют	данные отсутствуют
77	658177.79	2349104.95	данные отсутствуют	данные отсутствуют
77	658177.79	2349104.95	данные отсутствуют	данные отсутствуют
78	658174.94	2349106.01	данные отсутствуют	данные отсутствуют
78	658174.94	2349106.01	данные отсутствуют	данные отсутствуют
78	658174.94	2349106.01	данные отсутствуют	данные отсутствуют
79	658174.59	2349105.07	данные отсутствуют	данные отсутствуют
79	658174.59	2349105.07	данные отсутствуют	данные отсутствуют
79	658174.59	2349105.07	данные отсутствуют	данные отсутствуют

Государственный регистратор		ФГИС ЕГРН
полное наименование должности	подпись	инициалы, фамилия

М.П.

Выписка из Единого государственного реестра недвижимости об объекте недвижимости
Сведения о частях земельного участка

Земельный участок			
<small>(вид объекта недвижимости)</small>			
Лист №	Раздела 4.2	Всего листов раздела 4.2 : _____	Всего разделов: _____
Всего листов выписки: _____			
01.12.2020 № 99/2020/363382231			
Кадастровый номер:		75:32:000000:2440	

Номер точки	Координаты, м		Описание закрепления на местности	Средняя квадратическая погрешность определения координат характерных точек границы части земельного участка, м
	X	Y		
1	2	3	4	5
80	658177.44	2349104.01	данные отсутствуют	данные отсутствуют
80	658177.44	2349104.01	данные отсутствуют	данные отсутствуют
80	658177.44	2349104.01	данные отсутствуют	данные отсутствуют
81	658164.23	2349076.32	данные отсутствуют	данные отсутствуют
81	658164.23	2349076.32	данные отсутствуют	данные отсутствуют
81	658164.23	2349076.32	данные отсутствуют	данные отсутствуют
82	658168.44	2349077.99	данные отсутствуют	данные отсутствуют
82	658168.44	2349077.99	данные отсутствуют	данные отсутствуют
82	658168.44	2349077.99	данные отсутствуют	данные отсутствуют
83	658168.07	2349078.92	данные отсутствуют	данные отсутствуют
83	658168.07	2349078.92	данные отсутствуют	данные отсутствуют
83	658168.07	2349078.92	данные отсутствуют	данные отсутствуют
84	658163.86	2349077.25	данные отсутствуют	данные отсутствуют
84	658163.86	2349077.25	данные отсутствуют	данные отсутствуют
84	658163.86	2349077.25	данные отсутствуют	данные отсутствуют
85	658163.64	2349086.72	данные отсутствуют	данные отсутствуют
85	658163.64	2349086.72	данные отсутствуют	данные отсутствуют

Государственный регистратор		ФГИС ЕГРН
полное наименование должности	подпись	инициалы, фамилия

М.П.

Выписка из Единого государственного реестра недвижимости об объекте недвижимости
Сведения о частях земельного участка

Земельный участок			
<small>(виц объекта недвижимости)</small>			
Лист №	Раздела 4.2	Всего листов раздела 4.2 : _____	Всего разделов: _____
01.12.2020 № 99/2020/363382231			
Кадастровый номер:		75:32:000000:2440	

Номер точки	Координаты, м		Описание закрепления на местности	Средняя квадратическая погрешность определения координат характерных точек границы части земельного участка, м
	X	Y		
1	2	3	4	5
85	658163.64	2349086.72	данные отсутствуют	данные отсутствуют
86	658166.62	2349089	данные отсутствуют	данные отсутствуют
86	658166.62	2349089	данные отсутствуют	данные отсутствуют
87	658166.01	2349089.8	данные отсутствуют	данные отсутствуют
87	658166.01	2349089.8	данные отсутствуют	данные отсутствуют
87	658166.01	2349089.8	данные отсутствуют	данные отсутствуют
88	658163.04	2349087.52	данные отсутствуют	данные отсутствуют
88	658163.04	2349087.52	данные отсутствуют	данные отсутствуют
88	658163.04	2349087.52	данные отсутствуют	данные отсутствуют
89	658145.47	2349072.37	данные отсутствуют	данные отсутствуют
89	658145.47	2349072.37	данные отсутствуют	данные отсутствуют
89	658145.47	2349072.37	данные отсутствуют	данные отсутствуют
90	658145.17	2349073.32	данные отсутствуют	данные отсутствуют
90	658145.17	2349073.32	данные отсутствуют	данные отсутствуют
90	658145.17	2349073.32	данные отсутствуют	данные отсутствуют
91	658144.22	2349073.02	данные отсутствуют	данные отсутствуют
91	658144.22	2349073.02	данные отсутствуют	данные отсутствуют

Государственный регистратор		ФГИС ЕГРН
полное наименование должности	подпись	инициалы, фамилия

М.П.

Выписка из Единого государственного реестра недвижимости об объекте недвижимости
Сведения о частях земельного участка

Земельный участок			
<small>(виц объекта недвижимости)</small>			
Лист №	Раздела 4.2	Всего листов раздела 4.2 : _____	Всего разделов: _____
Всего листов выписки: _____			
01.12.2020 № 99/2020/363382231			
Кадастровый номер:		75:32:000000:2440	

Номер точки	Координаты, м		Описание закрепления на местности	Средняя квадратическая погрешность определения координат характерных точек границы части земельного участка, м
	X	Y		
1	2	3	4	5
91	658144.22	2349073.02	данные отсутствуют	данные отсутствуют
92	658144.52	2349072.07	данные отсутствуют	данные отсутствуют
92	658144.52	2349072.07	данные отсутствуют	данные отсутствуют
92	658144.52	2349072.07	данные отсутствуют	данные отсутствуют
93	658093.74	2348978.56	данные отсутствуют	данные отсутствуют
93	658093.74	2348978.56	данные отсутствуют	данные отсутствуют
93	658093.74	2348978.56	данные отсутствуют	данные отсутствуют
94	658092.48	2348982.12	данные отсутствуют	данные отсутствуют
94	658092.48	2348982.12	данные отсутствуют	данные отсутствуют
94	658092.48	2348982.12	данные отсутствуют	данные отсутствуют
95	658091.54	2348981.78	данные отсутствуют	данные отсутствуют
95	658091.54	2348981.78	данные отсутствуют	данные отсутствуют
95	658091.54	2348981.78	данные отсутствуют	данные отсутствуют
96	658092.8	2348978.22	данные отсутствуют	данные отсутствуют
96	658092.8	2348978.22	данные отсутствуют	данные отсутствуют
96	658092.8	2348978.22	данные отсутствуют	данные отсутствуют
97	658090.07	2348976.67	данные отсутствуют	данные отсутствуют

Государственный регистратор		ФГИС ЕГРН
полное наименование должности	подпись	инициалы, фамилия

М.П.

Выписка из Единого государственного реестра недвижимости об объекте недвижимости
Сведения о частях земельного участка

Земельный участок			
<small>(виц объекта недвижимости)</small>			
Лист №	Раздела 4.2	Всего листов раздела 4.2 : _____	Всего разделов: _____
01.12.2020 № 99/2020/363382231			
Кадастровый номер:		75:32:000000:2440	

Номер точки	Координаты, м		Описание закрепления на местности	Средняя квадратическая погрешность определения координат характерных точек границы части земельного участка, м
	X	Y		
1	2	3	4	5
97	658090.07	2348976.67	данные отсутствуют	данные отсутствуют
97	658090.07	2348976.67	данные отсутствуют	данные отсутствуют
98	658089.09	2348976.46	данные отсутствуют	данные отсутствуют
98	658089.09	2348976.46	данные отсутствуют	данные отсутствуют
98	658089.09	2348976.46	данные отсутствуют	данные отсутствуют
99	658086.85	2349050.72	данные отсутствуют	данные отсутствуют
99	658086.85	2349050.72	данные отсутствуют	данные отсутствуют
99	658086.85	2349050.72	данные отсутствуют	данные отсутствуют
100	658086.49	2349051.65	данные отсутствуют	данные отсутствуют
100	658086.49	2349051.65	данные отсутствуют	данные отсутствуют
100	658086.49	2349051.65	данные отсутствуют	данные отсутствуют
101	658085.56	2349051.29	данные отсутствуют	данные отсутствуют
101	658085.56	2349051.29	данные отсутствуют	данные отсутствуют
101	658085.56	2349051.29	данные отсутствуют	данные отсутствуют
102	658085.92	2349050.35	данные отсутствуют	данные отсутствуют
102	658085.92	2349050.35	данные отсутствуют	данные отсутствуют
102	658085.92	2349050.35	данные отсутствуют	данные отсутствуют

Государственный регистратор		ФГИС ЕГРН
полное наименование должности	подпись	инициалы, фамилия

М.П.

Выписка из Единого государственного реестра недвижимости об объекте недвижимости
Сведения о частях земельного участка

Земельный участок			
<small>(виц объекта недвижимости)</small>			
Лист №	Раздела 4.2	Всего листов раздела 4.2 : _____	Всего разделов: _____
01.12.2020 № 99/2020/363382231			
Кадастровый номер:		75:32:000000:2440	

Номер точки	Координаты, м		Описание закрепления на местности	Средняя квадратическая погрешность определения координат характерных точек границы части земельного участка, м
	X	Y		
1	2	3	4	5
103	658074.59	2349040.64	данные отсутствуют	данные отсутствуют
103	658074.59	2349040.64	данные отсутствуют	данные отсутствуют
103	658074.59	2349040.64	данные отсутствуют	данные отсутствуют
104	658077.87	2349046.61	данные отсутствуют	данные отсутствуют
104	658077.87	2349046.61	данные отсутствуют	данные отсутствуют
104	658077.87	2349046.61	данные отсутствуют	данные отсутствуют
105	658072.92	2349045.19	данные отсутствуют	данные отсутствуют
105	658072.92	2349045.19	данные отсутствуют	данные отсутствуют
105	658072.92	2349045.19	данные отсутствуют	данные отсутствуют
106	658069.97	2349042.87	данные отсутствуют	данные отсутствуют
106	658069.97	2349042.87	данные отсутствуют	данные отсутствуют
106	658069.97	2349042.87	данные отсутствуют	данные отсутствуют
107	658068.55	2349047.66	данные отсутствуют	данные отсутствуют
107	658068.55	2349047.66	данные отсутствуют	данные отсутствуют
107	658068.55	2349047.66	данные отсутствуют	данные отсутствуют
108	658067.58	2349047.36	данные отсутствуют	данные отсутствуют
108	658067.58	2349047.36	данные отсутствуют	данные отсутствуют

Государственный регистратор		ФГИС ЕГРН
полное наименование должности	подпись	инициалы, фамилия

М.П.

Выписка из Единого государственного реестра недвижимости об объекте недвижимости
Сведения о частях земельного участка

Земельный участок			
<small>(вид объекта недвижимости)</small>			
Лист №	Раздела 4.2	Всего листов раздела 4.2 : _____	Всего разделов: _____
01.12.2020 № 99/2020/363382231			
Кадастровый номер:		75:32:000000:2440	

Номер точки	Координаты, м		Описание закрепления на местности	Средняя квадратическая погрешность определения координат характерных точек границы части земельного участка, м
	X	Y		
1	2	3	4	5
108	658067.58	2349047.36	данные отсутствуют	данные отсутствуют
109	658069.01	2349042.58	данные отсутствуют	данные отсутствуют
109	658069.01	2349042.58	данные отсутствуют	данные отсутствуют
109	658069.01	2349042.58	данные отсутствуют	данные отсутствуют
110	658166.62	2349089	данные отсутствуют	данные отсутствуют

Государственный регистратор		ФГИС ЕГРН
полное наименование должности	подпись	инициалы, фамилия

М.П.

Выписка из Единого государственного реестра недвижимости об объекте недвижимости
Сведения о частях земельного участка

Земельный участок				
<small>(виц объекта недвижимости)</small>				
Лист № _____ Раздела 4.2		Всего листов раздела 4.2 : _____		Всего разделов: _____
Всего листов выписки: _____				
01.12.2020 № 99/2020/363382231				
Кадастровый номер:			75:32:000000:2440	
Сведения о характерных точках границы части (частей) земельного участка				
Учетный номер части: 3				
Система координат: МСК-75				
Зона № _____				
Номер точки	Координаты, м		Описание закрепления на местности	Средняя квадратическая погрешность определения координат характерных точек границы части земельного участка, м
	X	Y		
1	2	3	4	5
1	659442.74	2347880.03	данные отсутствуют	данные отсутствуют
1	659442.74	2347880.03	данные отсутствуют	данные отсутствуют
2	659443.05	2347880.17	данные отсутствуют	данные отсутствуют
2	659443.05	2347880.17	данные отсутствуют	данные отсутствуют
3	659442.74	2347880.17	данные отсутствуют	данные отсутствуют
3	659442.74	2347880.17	данные отсутствуют	данные отсутствуют
4	658089.51	2348979.25	данные отсутствуют	данные отсутствуют
4	658089.51	2348979.25	данные отсутствуют	данные отсутствуют
5	658089.18	2348980.75	данные отсутствуют	данные отсутствуют
5	658089.18	2348980.75	данные отсутствуют	данные отсутствуют
5	658089.18	2348980.75	данные отсутствуют	данные отсутствуют
5	658089.18	2348980.75	данные отсутствуют	данные отсутствуют
5	658089.18	2348980.75	данные отсутствуют	данные отсутствуют
6	658088.2	2348980.53	данные отсутствуют	данные отсутствуют
6	658088.2	2348980.53	данные отсутствуют	данные отсутствуют
6	658088.2	2348980.53	данные отсутствуют	данные отсутствуют
Государственный регистратор			ФГИС ЕГРН	
полное наименование должности			подпись	
			инициалы, фамилия	

М.П.

Выписка из Единого государственного реестра недвижимости об объекте недвижимости
Сведения о частях земельного участка

Земельный участок			
<small>(виц объекта недвижимости)</small>			
Лист №	Раздела 4.2	Всего листов раздела 4.2 : _____	Всего разделов: _____
Всего листов выписки: _____			
01.12.2020 № 99/2020/363382231			
Кадастровый номер:		75:32:000000:2440	

Номер точки	Координаты, м		Описание закрепления на местности	Средняя квадратическая погрешность определения координат характерных точек границы части земельного участка, м
	X	Y		
1	2	3	4	5
6	658088.2	2348980.53	данные отсутствуют	данные отсутствуют
6	658088.2	2348980.53	данные отсутствуют	данные отсутствуют
7	658088.52	2348979.08	данные отсутствуют	данные отсутствуют
7	658088.52	2348979.08	данные отсутствуют	данные отсутствуют
8	659230.06	2348494.71	данные отсутствуют	данные отсутствуют
8	659230.06	2348494.71	данные отсутствуют	данные отсутствуют
8	659230.06	2348494.71	данные отсутствуют	данные отсутствуют
8	659230.06	2348494.71	данные отсутствуют	данные отсутствуют
8	659230.06	2348494.71	данные отсутствуют	данные отсутствуют
9	659229.78	2348495.68	данные отсутствуют	данные отсутствуют
9	659229.78	2348495.68	данные отсутствуют	данные отсутствуют
9	659229.78	2348495.68	данные отсутствуют	данные отсутствуют
9	659229.78	2348495.68	данные отсутствуют	данные отсутствуют
9	659229.78	2348495.68	данные отсутствуют	данные отсутствуют
10	659228.82	2348495.4	данные отсутствуют	данные отсутствуют
10	659228.82	2348495.4	данные отсутствуют	данные отсутствуют
10	659228.82	2348495.4	данные отсутствуют	данные отсутствуют

Государственный регистратор		ФГИС ЕГРН
полное наименование должности	подпись	инициалы, фамилия

М.П.

Выписка из Единого государственного реестра недвижимости об объекте недвижимости
Сведения о частях земельного участка

Земельный участок			
<small>(виц объекта недвижимости)</small>			
Лист №	Раздела 4.2	Всего листов раздела 4.2 : _____	Всего разделов: _____
01.12.2020 № 99/2020/363382231			
Кадастровый номер:		75:32:000000:2440	

Номер точки	Координаты, м		Описание закрепления на местности	Средняя квадратическая погрешность определения координат характерных точек границы части земельного участка, м
	X	Y		
1	2	3	4	5
10	659228.82	2348495.4	данные отсутствуют	данные отсутствуют
10	659228.82	2348495.4	данные отсутствуют	данные отсутствуют
11	659229.09	2348494.44	данные отсутствуют	данные отсутствуют
11	659229.09	2348494.44	данные отсутствуют	данные отсутствуют
11	659229.09	2348494.44	данные отсутствуют	данные отсутствуют
11	659229.09	2348494.44	данные отсутствуют	данные отсутствуют
11	659229.09	2348494.44	данные отсутствуют	данные отсутствуют
11	659229.09	2348494.44	данные отсутствуют	данные отсутствуют
12	659199.14	2348634.34	данные отсутствуют	данные отсутствуют
12	659199.14	2348634.34	данные отсутствуют	данные отсутствуют
12	659199.14	2348634.34	данные отсутствуют	данные отсутствуют
12	659199.14	2348634.34	данные отсутствуют	данные отсутствуют
12	659199.14	2348634.34	данные отсутствуют	данные отсутствуют
13	659198.87	2348635.3	данные отсутствуют	данные отсутствуют
13	659198.87	2348635.3	данные отсутствуют	данные отсутствуют
13	659198.87	2348635.3	данные отсутствуют	данные отсутствуют
13	659198.87	2348635.3	данные отсутствуют	данные отсутствуют
13	659198.87	2348635.3	данные отсутствуют	данные отсутствуют

Государственный регистратор		ФГИС ЕГРН
полное наименование должности	подпись	инициалы, фамилия

М.П.

Выписка из Единого государственного реестра недвижимости об объекте недвижимости
Сведения о частях земельного участка

Земельный участок			
<small>(виц объекта недвижимости)</small>			
Лист №	Раздела 4.2	Всего листов раздела 4.2 : _____	Всего разделов: _____
01.12.2020 № 99/2020/363382231			
Кадастровый номер:		75:32:000000:2440	

Номер точки	Координаты, м		Описание закрепления на местности	Средняя квадратическая погрешность определения координат характерных точек границы части земельного участка, м
	X	Y		
1	2	3	4	5
14	659197.91	2348635.03	данные отсутствуют	данные отсутствуют
14	659197.91	2348635.03	данные отсутствуют	данные отсутствуют
14	659197.91	2348635.03	данные отсутствуют	данные отсутствуют
14	659197.91	2348635.03	данные отсутствуют	данные отсутствуют
14	659197.91	2348635.03	данные отсутствуют	данные отсутствуют
15	659198.18	2348634.07	данные отсутствуют	данные отсутствуют
15	659198.18	2348634.07	данные отсутствуют	данные отсутствуют
15	659198.18	2348634.07	данные отсутствуют	данные отсутствуют
15	659198.18	2348634.07	данные отсутствуют	данные отсутствуют
15	659198.18	2348634.07	данные отсутствуют	данные отсутствуют
16	659173.85	2348724.78	данные отсутствуют	данные отсутствуют
16	659173.85	2348724.78	данные отсутствуют	данные отсутствуют
16	659173.85	2348724.78	данные отсутствуют	данные отсутствуют
16	659173.85	2348724.78	данные отсутствуют	данные отсутствуют
16	659173.85	2348724.78	данные отсутствуют	данные отсутствуют
17	659173.58	2348725.74	данные отсутствуют	данные отсутствуют
17	659173.58	2348725.74	данные отсутствуют	данные отсутствуют

Государственный регистратор		ФГИС ЕГРН
полное наименование должности	подпись	инициалы, фамилия

М.П.

Выписка из Единого государственного реестра недвижимости об объекте недвижимости
Сведения о частях земельного участка

Земельный участок			
(виц объекта недвижимости)			
Лист №	Раздела 4.2	Всего листов раздела 4.2 : _____	Всего разделов: _____
Всего листов выписки: _____			
01.12.2020 № 99/2020/363382231			
Кадастровый номер:		75:32:000000:2440	

Номер точки	Координаты, м		Описание закрепления на местности	Средняя квадратическая погрешность определения координат характерных точек границы части земельного участка, м
	X	Y		
1	2	3	4	5
17	659173.58	2348725.74	данные отсутствуют	данные отсутствуют
17	659173.58	2348725.74	данные отсутствуют	данные отсутствуют
17	659173.58	2348725.74	данные отсутствуют	данные отсутствуют
18	659172.61	2348725.47	данные отсутствуют	данные отсутствуют
18	659172.61	2348725.47	данные отсутствуют	данные отсутствуют
18	659172.61	2348725.47	данные отсутствуют	данные отсутствуют
18	659172.61	2348725.47	данные отсутствуют	данные отсутствуют
18	659172.61	2348725.47	данные отсутствуют	данные отсутствуют
18	659172.61	2348725.47	данные отсутствуют	данные отсутствуют
19	659172.89	2348724.51	данные отсутствуют	данные отсутствуют
19	659172.89	2348724.51	данные отсутствуют	данные отсутствуют
19	659172.89	2348724.51	данные отсутствуют	данные отсутствуют
19	659172.89	2348724.51	данные отсутствуют	данные отсутствуют
19	659172.89	2348724.51	данные отсутствуют	данные отсутствуют
20	659148.57	2348827.29	данные отсутствуют	данные отсутствуют
20	659148.57	2348827.29	данные отсутствуют	данные отсутствуют
20	659148.57	2348827.29	данные отсутствуют	данные отсутствуют
20	659148.57	2348827.29	данные отсутствуют	данные отсутствуют

Государственный регистратор		ФГИС ЕГРН
полное наименование должности	подпись	инициалы, фамилия

М.П.

Выписка из Единого государственного реестра недвижимости об объекте недвижимости
Сведения о частях земельного участка

Земельный участок			
<small>(виц объекта недвижимости)</small>			
Лист №	Раздела 4.2	Всего листов раздела 4.2 : _____	Всего разделов: _____
01.12.2020 № 99/2020/363382231			
Кадастровый номер:		75:32:000000:2440	

Номер точки	Координаты, м		Описание закрепления на местности	Средняя квадратическая погрешность определения координат характерных точек границы части земельного участка, м
	X	Y		
1	2	3	4	5
20	659148.57	2348827.29	данные отсутствуют	данные отсутствуют
21	659148.29	2348828.25	данные отсутствуют	данные отсутствуют
21	659148.29	2348828.25	данные отсутствуют	данные отсутствуют
21	659148.29	2348828.25	данные отсутствуют	данные отсутствуют
21	659148.29	2348828.25	данные отсутствуют	данные отсутствуют
21	659148.29	2348828.25	данные отсутствуют	данные отсутствуют
22	659147.33	2348827.98	данные отсутствуют	данные отсутствуют
22	659147.33	2348827.98	данные отсутствуют	данные отсутствуют
22	659147.33	2348827.98	данные отсутствуют	данные отсутствуют
22	659147.33	2348827.98	данные отсутствуют	данные отсутствуют
22	659147.33	2348827.98	данные отсутствуют	данные отсутствуют
23	659147.6	2348827	данные отсутствуют	данные отсутствуют
23	659147.6	2348827	данные отсутствуют	данные отсутствуют
23	659147.6	2348827	данные отсутствуют	данные отсутствуют
24	659139.31	2348856.09	данные отсутствуют	данные отсутствуют
24	659139.31	2348856.09	данные отсутствуют	данные отсутствуют
24	659139.31	2348856.09	данные отсутствуют	данные отсутствуют

Государственный регистратор		ФГИС ЕГРН
полное наименование должности	подпись	инициалы, фамилия

М.П.

Выписка из Единого государственного реестра недвижимости об объекте недвижимости
Сведения о частях земельного участка

Земельный участок			
<small>(виц объекта недвижимости)</small>			
Лист №	Раздела 4.2	Всего листов раздела 4.2 : _____	Всего разделов: _____
Всего листов выписки: _____			
01.12.2020 № 99/2020/363382231			
Кадастровый номер:		75:32:000000:2440	

Номер точки	Координаты, м		Описание закрепления на местности	Средняя квадратическая погрешность определения координат характерных точек границы части земельного участка, м
	X	Y		
1	2	3	4	5
24	659139.31	2348856.09	данные отсутствуют	данные отсутствуют
24	659139.31	2348856.09	данные отсутствуют	данные отсутствуют
25	659138.85	2348856.98	данные отсутствуют	данные отсутствуют
25	659138.85	2348856.98	данные отсутствуют	данные отсутствуют
25	659138.85	2348856.98	данные отсутствуют	данные отсутствуют
25	659138.85	2348856.98	данные отсутствуют	данные отсутствуют
25	659138.85	2348856.98	данные отсутствуют	данные отсутствуют
25	659138.85	2348856.98	данные отсутствуют	данные отсутствуют
26	659137.96	2348856.52	данные отсутствуют	данные отсутствуют
26	659137.96	2348856.52	данные отсутствуют	данные отсутствуют
26	659137.96	2348856.52	данные отсутствуют	данные отсутствуют
26	659137.96	2348856.52	данные отсутствуют	данные отсутствуют
26	659137.96	2348856.52	данные отсутствуют	данные отсутствуют
27	659138.42	2348855.63	данные отсутствуют	данные отсутствуют
27	659138.42	2348855.63	данные отсутствуют	данные отсутствуют
27	659138.42	2348855.63	данные отсутствуют	данные отсутствуют
27	659138.42	2348855.63	данные отсутствуют	данные отсутствуют
27	659138.42	2348855.63	данные отсутствуют	данные отсутствуют
27	659138.42	2348855.63	данные отсутствуют	данные отсутствуют

Государственный регистратор		ФГИС ЕГРН
полное наименование должности	подпись	инициалы, фамилия

М.П.

Выписка из Единого государственного реестра недвижимости об объекте недвижимости
Сведения о частях земельного участка

Земельный участок			
<small>(вид объекта недвижимости)</small>			
Лист №	Раздела 4.2	Всего листов раздела 4.2 : _____	Всего разделов: _____
Всего листов выписки: _____			
01.12.2020 № 99/2020/363382231			
Кадастровый номер:		75:32:000000:2440	

Номер точки	Координаты, м		Описание закрепления на местности	Средняя квадратическая погрешность определения координат характерных точек границы части земельного участка, м
	X	Y		
1	2	3	4	5
28	659059.37	2348993.58	данные отсутствуют	данные отсутствуют
28	659059.37	2348993.58	данные отсутствуют	данные отсутствуют
28	659059.37	2348993.58	данные отсутствуют	данные отсутствуют
28	659059.37	2348993.58	данные отсутствуют	данные отсутствуют
28	659059.37	2348993.58	данные отсутствуют	данные отсутствуют
29	659058.91	2348994.47	данные отсутствуют	данные отсутствуют
29	659058.91	2348994.47	данные отсутствуют	данные отсутствуют
29	659058.91	2348994.47	данные отсутствуют	данные отсутствуют
29	659058.91	2348994.47	данные отсутствуют	данные отсутствуют
29	659058.91	2348994.47	данные отсутствуют	данные отсутствуют
30	659058.03	2348994.01	данные отсутствуют	данные отсутствуют
30	659058.03	2348994.01	данные отсутствуют	данные отсутствуют
30	659058.03	2348994.01	данные отсутствуют	данные отсутствуют
30	659058.03	2348994.01	данные отсутствуют	данные отсутствуют
30	659058.03	2348994.01	данные отсутствуют	данные отсутствуют
31	659058.49	2348993.12	данные отсутствуют	данные отсутствуют
31	659058.49	2348993.12	данные отсутствуют	данные отсутствуют

Государственный регистратор		ФГИС ЕГРН
полное наименование должности	подпись	инициалы, фамилия

М.П.

Выписка из Единого государственного реестра недвижимости об объекте недвижимости
Сведения о частях земельного участка

Земельный участок			
<small>(виц объекта недвижимости)</small>			
Лист №	Раздела 4.2	Всего листов раздела 4.2 : _____	Всего разделов: _____
Всего листов выписки: _____			
01.12.2020 № 99/2020/363382231			
Кадастровый номер:		75:32:000000:2440	

Номер точки	Координаты, м		Описание закрепления на местности	Средняя квадратическая погрешность определения координат характерных точек границы части земельного участка, м
	X	Y		
1	2	3	4	5
31	659058.49	2348993.12	данные отсутствуют	данные отсутствуют
31	659058.49	2348993.12	данные отсутствуют	данные отсутствуют
31	659058.49	2348993.12	данные отсутствуют	данные отсутствуют
32	658983.36	2349115.17	данные отсутствуют	данные отсутствуют
32	658983.36	2349115.17	данные отсутствуют	данные отсутствуют
32	658983.36	2349115.17	данные отсутствуют	данные отсутствуют
32	658983.36	2349115.17	данные отсутствуют	данные отсутствуют
32	658983.36	2349115.17	данные отсутствуют	данные отсутствуют
32	658983.36	2349115.17	данные отсутствуют	данные отсутствуют
33	658983.4	2349116.17	данные отсутствуют	данные отсутствуют
33	658983.4	2349116.17	данные отсутствуют	данные отсутствуют
33	658983.4	2349116.17	данные отсутствуют	данные отсутствуют
33	658983.4	2349116.17	данные отсутствуют	данные отсутствуют
33	658983.4	2349116.17	данные отсутствуют	данные отсутствуют
34	658982.4	2349116.21	данные отсутствуют	данные отсутствуют
34	658982.4	2349116.21	данные отсутствуют	данные отсутствуют
34	658982.4	2349116.21	данные отсутствуют	данные отсутствуют
34	658982.4	2349116.21	данные отсутствуют	данные отсутствуют

Государственный регистратор		ФГИС ЕГРН
полное наименование должности	подпись	инициалы, фамилия

М.П.

Выписка из Единого государственного реестра недвижимости об объекте недвижимости
Сведения о частях земельного участка

Земельный участок			
<small>(виц объекта недвижимости)</small>			
Лист №	Раздела 4.2	Всего листов раздела 4.2 : _____	Всего разделов: _____
Всего листов выписки: _____			
01.12.2020 № 99/2020/363382231			
Кадастровый номер:		75:32:000000:2440	

Номер точки	Координаты, м		Описание закрепления на местности	Средняя квадратическая погрешность определения координат характерных точек границы части земельного участка, м
	X	Y		
1	2	3	4	5
34	658982.4	2349116.21	данные отсутствуют	данные отсутствуют
35	658982.36	2349115.21	данные отсутствуют	данные отсутствуют
35	658982.36	2349115.21	данные отсутствуют	данные отсутствуют
35	658982.36	2349115.21	данные отсутствуют	данные отсутствуют
35	658982.36	2349115.21	данные отсутствуют	данные отсутствуют
35	658982.36	2349115.21	данные отсутствуют	данные отсутствуют
36	658918.84	2349129.66	данные отсутствуют	данные отсутствуют
36	658918.84	2349129.66	данные отсутствуют	данные отсутствуют
36	658918.84	2349129.66	данные отсутствуют	данные отсутствуют
36	658918.84	2349129.66	данные отсутствуют	данные отсутствуют
36	658918.84	2349129.66	данные отсутствуют	данные отсутствуют
36	658918.84	2349129.66	данные отсутствуют	данные отсутствуют
37	658918.87	2349130.66	данные отсутствуют	данные отсутствуют
37	658918.87	2349130.66	данные отсутствуют	данные отсутствуют
37	658918.87	2349130.66	данные отсутствуют	данные отсутствуют
37	658918.87	2349130.66	данные отсутствуют	данные отсутствуют
37	658918.87	2349130.66	данные отсутствуют	данные отсутствуют
38	658917.87	2349130.69	данные отсутствуют	данные отсутствуют

Государственный регистратор		ФГИС ЕГРН
полное наименование должности	подпись	инициалы, фамилия

М.П.

Выписка из Единого государственного реестра недвижимости об объекте недвижимости
Сведения о частях земельного участка

Земельный участок			
<small>(виц объекта недвижимости)</small>			
Лист №	Раздела 4.2	Всего листов раздела 4.2 : _____	Всего разделов: _____
Всего листов выписки: _____			
01.12.2020 № 99/2020/363382231			
Кадастровый номер:		75:32:000000:2440	

Номер точки	Координаты, м		Описание закрепления на местности	Средняя квадратическая погрешность определения координат характерных точек границы части земельного участка, м
	X	Y		
1	2	3	4	5
38	658917.87	2349130.69	данные отсутствуют	данные отсутствуют
38	658917.87	2349130.69	данные отсутствуют	данные отсутствуют
38	658917.87	2349130.69	данные отсутствуют	данные отсутствуют
38	658917.87	2349130.69	данные отсутствуют	данные отсутствуют
39	658917.84	2349129.69	данные отсутствуют	данные отсутствуют
39	658917.84	2349129.69	данные отсутствуют	данные отсутствуют
39	658917.84	2349129.69	данные отсутствуют	данные отсутствуют
39	658917.84	2349129.69	данные отсутствуют	данные отсутствуют
39	658917.84	2349129.69	данные отсутствуют	данные отсутствуют
40	658854.49	2349127.41	данные отсутствуют	данные отсутствуют
40	658854.49	2349127.41	данные отсутствуют	данные отсутствуют
40	658854.49	2349127.41	данные отсутствуют	данные отсутствуют
40	658854.49	2349127.41	данные отсутствуют	данные отсутствуют
40	658854.49	2349127.41	данные отсутствуют	данные отсутствуют
41	658854.46	2349128.41	данные отсутствуют	данные отсутствуют
41	658854.46	2349128.41	данные отсутствуют	данные отсутствуют
41	658854.46	2349128.41	данные отсутствуют	данные отсутствуют

Государственный регистратор		ФГИС ЕГРН
полное наименование должности	подпись	инициалы, фамилия

М.П.

Выписка из Единого государственного реестра недвижимости об объекте недвижимости
Сведения о частях земельного участка

Земельный участок			
<small>(виц объекта недвижимости)</small>			
Лист №	Раздела 4.2	Всего листов раздела 4.2 : _____	Всего разделов: _____
01.12.2020 № 99/2020/363382231			
Кадастровый номер:		75:32:000000:2440	

Номер точки	Координаты, м		Описание закрепления на местности	Средняя квадратическая погрешность определения координат характерных точек границы части земельного участка, м
	X	Y		
1	2	3	4	5
41	658854.46	2349128.41	данные отсутствуют	данные отсутствуют
41	658854.46	2349128.41	данные отсутствуют	данные отсутствуют
42	658853.46	2349128.39	данные отсутствуют	данные отсутствуют
42	658853.46	2349128.39	данные отсутствуют	данные отсутствуют
42	658853.46	2349128.39	данные отсутствуют	данные отсутствуют
42	658853.46	2349128.39	данные отсутствуют	данные отсутствуют
42	658853.46	2349128.39	данные отсутствуют	данные отсутствуют
42	658853.46	2349128.39	данные отсутствуют	данные отсутствуют
43	658853.49	2349127.39	данные отсутствуют	данные отсутствуют
43	658853.49	2349127.39	данные отсутствуют	данные отсутствуют
43	658853.49	2349127.39	данные отсутствуют	данные отсутствуют
43	658853.49	2349127.39	данные отсутствуют	данные отсутствуют
43	658853.49	2349127.39	данные отсутствуют	данные отсутствуют
44	659147.6	2348827	данные отсутствуют	данные отсутствуют
44	659147.6	2348827	данные отсутствуют	данные отсутствуют
45	659256.98	2348394.4	данные отсутствуют	данные отсутствуют
45	659256.98	2348394.4	данные отсутствуют	данные отсутствуют
45	659256.98	2348394.4	данные отсутствуют	данные отсутствуют

Государственный регистратор		ФГИС ЕГРН
полное наименование должности	подпись	инициалы, фамилия

М.П.

Выписка из Единого государственного реестра недвижимости об объекте недвижимости
Сведения о частях земельного участка

Земельный участок			
<small>(виц объекта недвижимости)</small>			
Лист №	Раздела 4.2	Всего листов раздела 4.2 : _____	Всего разделов: _____
Всего листов выписки: _____			
01.12.2020 № 99/2020/363382231			
Кадастровый номер:		75:32:000000:2440	

Номер точки	Координаты, м		Описание закрепления на местности	Средняя квадратическая погрешность определения координат характерных точек границы части земельного участка, м
	X	Y		
1	2	3	4	5
46	659256.71	2348395.37	данные отсутствуют	данные отсутствуют
46	659256.71	2348395.37	данные отсутствуют	данные отсутствуют
46	659256.71	2348395.37	данные отсутствуют	данные отсутствуют
47	659255.74	2348395.09	данные отсутствуют	данные отсутствуют
47	659255.74	2348395.09	данные отсутствуют	данные отсутствуют
47	659255.74	2348395.09	данные отсутствуют	данные отсутствуют
48	659256.01	2348394.13	данные отсутствуют	данные отсутствуют
48	659256.01	2348394.13	данные отсутствуют	данные отсутствуют
48	659256.01	2348394.13	данные отсутствуют	данные отсутствуют
49	658783.2	2349123.24	данные отсутствуют	данные отсутствуют
49	658783.2	2349123.24	данные отсутствуют	данные отсутствуют
49	658783.2	2349123.24	данные отсутствуют	данные отсутствуют
50	658783.18	2349124.24	данные отсутствуют	данные отсутствуют
50	658783.18	2349124.24	данные отсутствуют	данные отсутствуют
50	658783.18	2349124.24	данные отсутствуют	данные отсутствуют
51	658782.18	2349124.21	данные отсутствуют	данные отсутствуют
51	658782.18	2349124.21	данные отсутствуют	данные отсутствуют

Государственный регистратор		ФГИС ЕГРН
полное наименование должности	подпись	инициалы, фамилия

М.П.

Выписка из Единого государственного реестра недвижимости об объекте недвижимости
Сведения о частях земельного участка

Земельный участок			
<small>(виц объекта недвижимости)</small>			
Лист №	Раздела 4.2	Всего листов раздела 4.2 : _____	Всего разделов: _____
01.12.2020 № 99/2020/363382231			
Кадастровый номер:		75:32:000000:2440	

Номер точки	Координаты, м		Описание закрепления на местности	Средняя квадратическая погрешность определения координат характерных точек границы части земельного участка, м
	X	Y		
1	2	3	4	5
51	658782.18	2349124.21	данные отсутствуют	данные отсутствуют
52	658782.2	2349123.21	данные отсутствуют	данные отсутствуют
52	658782.2	2349123.21	данные отсутствуют	данные отсутствуют
52	658782.2	2349123.21	данные отсутствуют	данные отсутствуют
53	658513.82	2349108.15	данные отсутствуют	данные отсутствуют
53	658513.82	2349108.15	данные отсутствуют	данные отсутствуют
53	658513.82	2349108.15	данные отсутствуют	данные отсутствуют
54	658513.68	2349109.14	данные отсутствуют	данные отсутствуют
54	658513.68	2349109.14	данные отсутствуют	данные отсутствуют
54	658513.68	2349109.14	данные отсутствуют	данные отсутствуют
55	658512.69	2349109.01	данные отсутствуют	данные отсутствуют
55	658512.69	2349109.01	данные отсутствуют	данные отсутствуют
55	658512.69	2349109.01	данные отсутствуют	данные отсутствуют
56	658512.83	2349108.01	данные отсутствуют	данные отсутствуют
56	658512.83	2349108.01	данные отсутствуют	данные отсутствуют
56	658512.83	2349108.01	данные отсутствуют	данные отсутствуют
57	658472.7	2349106.1	данные отсутствуют	данные отсутствуют

Государственный регистратор		ФГИС ЕГРН
полное наименование должности	подпись	инициалы, фамилия

М.П.

Выписка из Единого государственного реестра недвижимости об объекте недвижимости
Сведения о частях земельного участка

Земельный участок			
<small>(вид объекта недвижимости)</small>			
Лист №	Раздела 4.2	Всего листов раздела 4.2 : _____	Всего разделов: _____
01.12.2020 № 99/2020/363382231			
Кадастровый номер:		75:32:000000:2440	

Номер точки	Координаты, м		Описание закрепления на местности	Средняя квадратическая погрешность определения координат характерных точек границы части земельного участка, м
	X	Y		
1	2	3	4	5
57	658472.7	2349106.1	данные отсутствуют	данные отсутствуют
57	658472.7	2349106.1	данные отсутствуют	данные отсутствуют
58	658472.02	2349106.83	данные отсутствуют	данные отсутствуют
58	658472.02	2349106.83	данные отсутствуют	данные отсутствуют
58	658472.02	2349106.83	данные отсутствуют	данные отсутствуют
59	658471.29	2349106.15	данные отсутствуют	данные отсутствуют
59	658471.29	2349106.15	данные отсутствуют	данные отсутствуют
59	658471.29	2349106.15	данные отсутствуют	данные отсутствуют
60	658471.97	2349105.42	данные отсутствуют	данные отсутствуют
60	658471.97	2349105.42	данные отсутствуют	данные отсутствуют
60	658471.97	2349105.42	данные отсутствуют	данные отсутствуют
61	658464.79	2349094.15	данные отсутствуют	данные отсутствуют
61	658464.79	2349094.15	данные отсутствуют	данные отсутствуют
61	658464.79	2349094.15	данные отсутствуют	данные отсутствуют
62	658461.46	2349097.98	данные отсутствуют	данные отсутствуют
62	658461.46	2349097.98	данные отсутствуют	данные отсутствуют
62	658461.46	2349097.98	данные отсутствуют	данные отсутствуют

Государственный регистратор		ФГИС ЕГРН
полное наименование должности	подпись	инициалы, фамилия

М.П.

Выписка из Единого государственного реестра недвижимости об объекте недвижимости
Сведения о частях земельного участка

Земельный участок			
<small>(виц объекта недвижимости)</small>			
Лист №	Раздела 4.2	Всего листов раздела 4.2 : _____	Всего разделов: _____
01.12.2020 № 99/2020/363382231			
Кадастровый номер:		75:32:000000:2440	

Номер точки	Координаты, м		Описание закрепления на местности	Средняя квадратическая погрешность определения координат характерных точек границы части земельного участка, м
	X	Y		
1	2	3	4	5
63	658460.7	2349097.3	данные отсутствуют	данные отсутствуют
63	658460.7	2349097.3	данные отсутствуют	данные отсутствуют
63	658460.7	2349097.3	данные отсутствуют	данные отсутствуют
64	658464.03	2349093.49	данные отсутствуют	данные отсутствуют
64	658464.03	2349093.49	данные отсутствуют	данные отсутствуют
64	658464.03	2349093.49	данные отсутствуют	данные отсутствуют
65	658323.53	2349154.39	данные отсутствуют	данные отсутствуют
65	658323.53	2349154.39	данные отсутствуют	данные отсутствуют
65	658323.53	2349154.39	данные отсутствуют	данные отсутствуют
66	658323.06	2349155.28	данные отсутствуют	данные отсутствуют
66	658323.06	2349155.28	данные отсутствуют	данные отсутствуют
66	658323.06	2349155.28	данные отсутствуют	данные отсутствуют
67	658322.18	2349154.81	данные отсутствуют	данные отсутствуют
67	658322.18	2349154.81	данные отсутствуют	данные отсутствуют
67	658322.18	2349154.81	данные отсутствуют	данные отсутствуют
68	658322.65	2349153.9	данные отсутствуют	данные отсутствуют
68	658322.65	2349153.9	данные отсутствуют	данные отсутствуют

Государственный регистратор		ФГИС ЕГРН
полное наименование должности	подпись	инициалы, фамилия

М.П.

Выписка из Единого государственного реестра недвижимости об объекте недвижимости
Сведения о частях земельного участка

Земельный участок			
<small>(виц объекта недвижимости)</small>			
Лист №	Раздела 4.2	Всего листов раздела 4.2 : _____	Всего разделов: _____
01.12.2020 № 99/2020/363382231			
Кадастровый номер:		75:32:000000:2440	

Номер точки	Координаты, м		Описание закрепления на местности	Средняя квадратическая погрешность определения координат характерных точек границы части земельного участка, м
	X	Y		
1	2	3	4	5
68	658322.65	2349153.9	данные отсутствуют	данные отсутствуют
69	658202.38	2349095.56	данные отсутствуют	данные отсутствуют
69	658202.38	2349095.56	данные отсутствуют	данные отсутствуют
69	658202.38	2349095.56	данные отсутствуют	данные отсутствуют
70	658201.74	2349096.33	данные отсутствуют	данные отсутствуют
70	658201.74	2349096.33	данные отсутствуют	данные отсутствуют
70	658201.74	2349096.33	данные отсутствуют	данные отсутствуют
71	658200.97	2349095.68	данные отсутствуют	данные отсутствуют
71	658200.97	2349095.68	данные отсутствуют	данные отсутствуют
71	658200.97	2349095.68	данные отсутствуют	данные отсутствуют
72	658201.62	2349094.92	данные отсутствуют	данные отсутствуют
72	658201.62	2349094.92	данные отсутствуют	данные отсутствуют
72	658201.62	2349094.92	данные отсутствуют	данные отсутствуют
73	658187.24	2349083.37	данные отсутствуют	данные отсутствуют
73	658187.24	2349083.37	данные отсутствуют	данные отсутствуют
73	658187.24	2349083.37	данные отсутствуют	данные отсутствуют
74	658191.24	2349086.93	данные отсутствуют	данные отсутствуют

Государственный регистратор		ФГИС ЕГРН
полное наименование должности	подпись	инициалы, фамилия

М.П.

Выписка из Единого государственного реестра недвижимости об объекте недвижимости
Сведения о частях земельного участка

Земельный участок			
<small>(виц объекта недвижимости)</small>			
Лист №	Раздела 4.2	Всего листов раздела 4.2 : _____	Всего разделов: _____
01.12.2020 № 99/2020/363382231			
Кадастровый номер:		75:32:000000:2440	

Номер точки	Координаты, м		Описание закрепления на местности	Средняя квадратическая погрешность определения координат характерных точек границы части земельного участка, м
	X	Y		
1	2	3	4	5
74	658191.24	2349086.93	данные отсутствуют	данные отсутствуют
74	658191.24	2349086.93	данные отсутствуют	данные отсутствуют
75	658190.57	2349087.67	данные отсутствуют	данные отсутствуют
75	658190.57	2349087.67	данные отсутствуют	данные отсутствуют
75	658190.57	2349087.67	данные отсутствуют	данные отсутствуют
76	658186.57	2349084.11	данные отсутствуют	данные отсутствуют
76	658186.57	2349084.11	данные отсутствуют	данные отсутствуют
76	658186.57	2349084.11	данные отсутствуют	данные отсутствуют
77	658177.79	2349104.95	данные отсутствуют	данные отсутствуют
77	658177.79	2349104.95	данные отсутствуют	данные отсутствуют
77	658177.79	2349104.95	данные отсутствуют	данные отсутствуют
78	658174.94	2349106.01	данные отсутствуют	данные отсутствуют
78	658174.94	2349106.01	данные отсутствуют	данные отсутствуют
78	658174.94	2349106.01	данные отсутствуют	данные отсутствуют
79	658174.59	2349105.07	данные отсутствуют	данные отсутствуют
79	658174.59	2349105.07	данные отсутствуют	данные отсутствуют
79	658174.59	2349105.07	данные отсутствуют	данные отсутствуют

Государственный регистратор		ФГИС ЕГРН
полное наименование должности	подпись	инициалы, фамилия

М.П.

Выписка из Единого государственного реестра недвижимости об объекте недвижимости
Сведения о частях земельного участка

Земельный участок			
<small>(вид объекта недвижимости)</small>			
Лист №	Раздела 4.2	Всего листов раздела 4.2 : _____	Всего разделов: _____
01.12.2020 № 99/2020/363382231			
Кадастровый номер:		75:32:000000:2440	

Номер точки	Координаты, м		Описание закрепления на местности	Средняя квадратическая погрешность определения координат характерных точек границы части земельного участка, м
	X	Y		
1	2	3	4	5
80	658177.44	2349104.01	данные отсутствуют	данные отсутствуют
80	658177.44	2349104.01	данные отсутствуют	данные отсутствуют
80	658177.44	2349104.01	данные отсутствуют	данные отсутствуют
81	658164.23	2349076.32	данные отсутствуют	данные отсутствуют
81	658164.23	2349076.32	данные отсутствуют	данные отсутствуют
81	658164.23	2349076.32	данные отсутствуют	данные отсутствуют
82	658168.44	2349077.99	данные отсутствуют	данные отсутствуют
82	658168.44	2349077.99	данные отсутствуют	данные отсутствуют
82	658168.44	2349077.99	данные отсутствуют	данные отсутствуют
83	658168.07	2349078.92	данные отсутствуют	данные отсутствуют
83	658168.07	2349078.92	данные отсутствуют	данные отсутствуют
83	658168.07	2349078.92	данные отсутствуют	данные отсутствуют
84	658163.86	2349077.25	данные отсутствуют	данные отсутствуют
84	658163.86	2349077.25	данные отсутствуют	данные отсутствуют
84	658163.86	2349077.25	данные отсутствуют	данные отсутствуют
85	658163.64	2349086.72	данные отсутствуют	данные отсутствуют
85	658163.64	2349086.72	данные отсутствуют	данные отсутствуют

Государственный регистратор		ФГИС ЕГРН
полное наименование должности	подпись	инициалы, фамилия

М.П.

Выписка из Единого государственного реестра недвижимости об объекте недвижимости
Сведения о частях земельного участка

Земельный участок			
<small>(виц объекта недвижимости)</small>			
Лист №	Раздела 4.2	Всего листов раздела 4.2 : _____	Всего разделов: _____
Всего листов выписки: _____			
01.12.2020 № 99/2020/363382231			
Кадастровый номер:		75:32:000000:2440	

Номер точки	Координаты, м		Описание закрепления на местности	Средняя квадратическая погрешность определения координат характерных точек границы части земельного участка, м
	X	Y		
1	2	3	4	5
85	658163.64	2349086.72	данные отсутствуют	данные отсутствуют
86	658166.62	2349089	данные отсутствуют	данные отсутствуют
86	658166.62	2349089	данные отсутствуют	данные отсутствуют
87	658166.01	2349089.8	данные отсутствуют	данные отсутствуют
87	658166.01	2349089.8	данные отсутствуют	данные отсутствуют
87	658166.01	2349089.8	данные отсутствуют	данные отсутствуют
88	658163.04	2349087.52	данные отсутствуют	данные отсутствуют
88	658163.04	2349087.52	данные отсутствуют	данные отсутствуют
88	658163.04	2349087.52	данные отсутствуют	данные отсутствуют
89	658145.47	2349072.37	данные отсутствуют	данные отсутствуют
89	658145.47	2349072.37	данные отсутствуют	данные отсутствуют
89	658145.47	2349072.37	данные отсутствуют	данные отсутствуют
90	658145.17	2349073.32	данные отсутствуют	данные отсутствуют
90	658145.17	2349073.32	данные отсутствуют	данные отсутствуют
90	658145.17	2349073.32	данные отсутствуют	данные отсутствуют
91	658144.22	2349073.02	данные отсутствуют	данные отсутствуют
91	658144.22	2349073.02	данные отсутствуют	данные отсутствуют

Государственный регистратор		ФГИС ЕГРН
полное наименование должности	подпись	инициалы, фамилия

М.П.

Выписка из Единого государственного реестра недвижимости об объекте недвижимости
Сведения о частях земельного участка

Земельный участок			
<small>(виц объекта недвижимости)</small>			
Лист №	Раздела 4.2	Всего листов раздела 4.2 : _____	Всего разделов: _____
01.12.2020 № 99/2020/363382231			
Кадастровый номер:		75:32:000000:2440	

Номер точки	Координаты, м		Описание закрепления на местности	Средняя квадратическая погрешность определения координат характерных точек границы части земельного участка, м
	X	Y		
1	2	3	4	5
91	658144.22	2349073.02	данные отсутствуют	данные отсутствуют
92	658144.52	2349072.07	данные отсутствуют	данные отсутствуют
92	658144.52	2349072.07	данные отсутствуют	данные отсутствуют
92	658144.52	2349072.07	данные отсутствуют	данные отсутствуют
93	658093.74	2348978.56	данные отсутствуют	данные отсутствуют
93	658093.74	2348978.56	данные отсутствуют	данные отсутствуют
93	658093.74	2348978.56	данные отсутствуют	данные отсутствуют
94	658092.48	2348982.12	данные отсутствуют	данные отсутствуют
94	658092.48	2348982.12	данные отсутствуют	данные отсутствуют
94	658092.48	2348982.12	данные отсутствуют	данные отсутствуют
95	658091.54	2348981.78	данные отсутствуют	данные отсутствуют
95	658091.54	2348981.78	данные отсутствуют	данные отсутствуют
95	658091.54	2348981.78	данные отсутствуют	данные отсутствуют
96	658092.8	2348978.22	данные отсутствуют	данные отсутствуют
96	658092.8	2348978.22	данные отсутствуют	данные отсутствуют
96	658092.8	2348978.22	данные отсутствуют	данные отсутствуют
97	658090.07	2348976.67	данные отсутствуют	данные отсутствуют

Государственный регистратор		ФГИС ЕГРН
полное наименование должности	подпись	инициалы, фамилия

М.П.

Выписка из Единого государственного реестра недвижимости об объекте недвижимости
Сведения о частях земельного участка

Земельный участок			
<small>(виц объекта недвижимости)</small>			
Лист №	Раздела 4.2	Всего листов раздела 4.2 : _____	Всего разделов: _____
01.12.2020 № 99/2020/363382231			
Кадастровый номер:		75:32:000000:2440	

Номер точки	Координаты, м		Описание закрепления на местности	Средняя квадратическая погрешность определения координат характерных точек границы части земельного участка, м
	X	Y		
1	2	3	4	5
97	658090.07	2348976.67	данные отсутствуют	данные отсутствуют
97	658090.07	2348976.67	данные отсутствуют	данные отсутствуют
98	658089.09	2348976.46	данные отсутствуют	данные отсутствуют
98	658089.09	2348976.46	данные отсутствуют	данные отсутствуют
98	658089.09	2348976.46	данные отсутствуют	данные отсутствуют
99	658086.85	2349050.72	данные отсутствуют	данные отсутствуют
99	658086.85	2349050.72	данные отсутствуют	данные отсутствуют
99	658086.85	2349050.72	данные отсутствуют	данные отсутствуют
100	658086.49	2349051.65	данные отсутствуют	данные отсутствуют
100	658086.49	2349051.65	данные отсутствуют	данные отсутствуют
100	658086.49	2349051.65	данные отсутствуют	данные отсутствуют
101	658085.56	2349051.29	данные отсутствуют	данные отсутствуют
101	658085.56	2349051.29	данные отсутствуют	данные отсутствуют
101	658085.56	2349051.29	данные отсутствуют	данные отсутствуют
102	658085.92	2349050.35	данные отсутствуют	данные отсутствуют
102	658085.92	2349050.35	данные отсутствуют	данные отсутствуют
102	658085.92	2349050.35	данные отсутствуют	данные отсутствуют

Государственный регистратор		ФГИС ЕГРН
полное наименование должности	подпись	инициалы, фамилия

М.П.

Выписка из Единого государственного реестра недвижимости об объекте недвижимости
Сведения о частях земельного участка

Земельный участок			
<small>(виц объекта недвижимости)</small>			
Лист №	Раздела 4.2	Всего листов раздела 4.2 : _____	Всего разделов: _____
01.12.2020 № 99/2020/363382231			
Кадастровый номер:		75:32:000000:2440	

Номер точки	Координаты, м		Описание закрепления на местности	Средняя квадратическая погрешность определения координат характерных точек границы части земельного участка, м
	X	Y		
1	2	3	4	5
103	658074.59	2349040.64	данные отсутствуют	данные отсутствуют
103	658074.59	2349040.64	данные отсутствуют	данные отсутствуют
103	658074.59	2349040.64	данные отсутствуют	данные отсутствуют
104	658077.87	2349046.61	данные отсутствуют	данные отсутствуют
104	658077.87	2349046.61	данные отсутствуют	данные отсутствуют
104	658077.87	2349046.61	данные отсутствуют	данные отсутствуют
105	658072.92	2349045.19	данные отсутствуют	данные отсутствуют
105	658072.92	2349045.19	данные отсутствуют	данные отсутствуют
105	658072.92	2349045.19	данные отсутствуют	данные отсутствуют
106	658069.97	2349042.87	данные отсутствуют	данные отсутствуют
106	658069.97	2349042.87	данные отсутствуют	данные отсутствуют
106	658069.97	2349042.87	данные отсутствуют	данные отсутствуют
107	658068.55	2349047.66	данные отсутствуют	данные отсутствуют
107	658068.55	2349047.66	данные отсутствуют	данные отсутствуют
107	658068.55	2349047.66	данные отсутствуют	данные отсутствуют
108	658067.58	2349047.36	данные отсутствуют	данные отсутствуют
108	658067.58	2349047.36	данные отсутствуют	данные отсутствуют

Государственный регистратор		ФГИС ЕГРН
полное наименование должности	подпись	инициалы, фамилия

М.П.

Выписка из Единого государственного реестра недвижимости об объекте недвижимости
Сведения о частях земельного участка

Земельный участок			
<small>(вид объекта недвижимости)</small>			
Лист №	Раздела 4.2	Всего листов раздела 4.2 : _____	Всего разделов: _____
01.12.2020 № 99/2020/363382231			
Кадастровый номер:		75:32:000000:2440	

Номер точки	Координаты, м		Описание закрепления на местности	Средняя квадратическая погрешность определения координат характерных точек границы части земельного участка, м
	X	Y		
1	2	3	4	5
108	658067.58	2349047.36	данные отсутствуют	данные отсутствуют
109	658069.01	2349042.58	данные отсутствуют	данные отсутствуют
109	658069.01	2349042.58	данные отсутствуют	данные отсутствуют
109	658069.01	2349042.58	данные отсутствуют	данные отсутствуют
110	658166.62	2349089	данные отсутствуют	данные отсутствуют

Государственный регистратор		ФГИС ЕГРН
полное наименование должности	подпись	инициалы, фамилия

М.П.

Выписка из Единого государственного реестра недвижимости об объекте недвижимости
Сведения о частях земельного участка

Земельный участок				
<small>(виц объекта недвижимости)</small>				
Лист № _____ Раздела 4.2		Всего листов раздела 4.2 : _____		Всего разделов: _____
Всего листов выписки: _____				
01.12.2020 № 99/2020/363382231				
Кадастровый номер:			75:32:000000:2440	
Сведения о характерных точках границы части (частей) земельного участка				
Учетный номер части: 4				
Система координат: МСК 53 (Зона-2)				
Зона № _____				
Номер точки	Координаты, м		Описание закрепления на местности	Средняя квадратическая погрешность определения координат характерных точек границы части земельного участка, м
	X	Y		
1	2	3	4	5
1	659442.74	2347880.03	данные отсутствуют	данные отсутствуют
1	659442.74	2347880.03	данные отсутствуют	данные отсутствуют
2	659443.05	2347880.17	данные отсутствуют	данные отсутствуют
2	659443.05	2347880.17	данные отсутствуют	данные отсутствуют
3	659442.74	2347880.17	данные отсутствуют	данные отсутствуют
3	659442.74	2347880.17	данные отсутствуют	данные отсутствуют
4	658089.51	2348979.25	данные отсутствуют	данные отсутствуют
4	658089.51	2348979.25	данные отсутствуют	данные отсутствуют
5	658089.18	2348980.75	данные отсутствуют	данные отсутствуют
5	658089.18	2348980.75	данные отсутствуют	данные отсутствуют
5	658089.18	2348980.75	данные отсутствуют	данные отсутствуют
5	658089.18	2348980.75	данные отсутствуют	данные отсутствуют
5	658089.18	2348980.75	данные отсутствуют	данные отсутствуют
6	658088.2	2348980.53	данные отсутствуют	данные отсутствуют
6	658088.2	2348980.53	данные отсутствуют	данные отсутствуют
6	658088.2	2348980.53	данные отсутствуют	данные отсутствуют
Государственный регистратор			ФГИС ЕГРН	
полное наименование должности			подпись	
			инициалы, фамилия	

М.П.

Выписка из Единого государственного реестра недвижимости об объекте недвижимости
Сведения о частях земельного участка

Земельный участок			
<small>(виц объекта недвижимости)</small>			
Лист №	Раздела 4.2	Всего листов раздела 4.2 : _____	Всего разделов: _____
Всего листов выписки: _____			
01.12.2020 № 99/2020/363382231			
Кадастровый номер:		75:32:000000:2440	

Номер точки	Координаты, м		Описание закрепления на местности	Средняя квадратическая погрешность определения координат характерных точек границы части земельного участка, м
	X	Y		
1	2	3	4	5
6	658088.2	2348980.53	данные отсутствуют	данные отсутствуют
6	658088.2	2348980.53	данные отсутствуют	данные отсутствуют
7	658088.52	2348979.08	данные отсутствуют	данные отсутствуют
7	658088.52	2348979.08	данные отсутствуют	данные отсутствуют
8	659230.06	2348494.71	данные отсутствуют	данные отсутствуют
8	659230.06	2348494.71	данные отсутствуют	данные отсутствуют
8	659230.06	2348494.71	данные отсутствуют	данные отсутствуют
8	659230.06	2348494.71	данные отсутствуют	данные отсутствуют
8	659230.06	2348494.71	данные отсутствуют	данные отсутствуют
9	659229.78	2348495.68	данные отсутствуют	данные отсутствуют
9	659229.78	2348495.68	данные отсутствуют	данные отсутствуют
9	659229.78	2348495.68	данные отсутствуют	данные отсутствуют
9	659229.78	2348495.68	данные отсутствуют	данные отсутствуют
9	659229.78	2348495.68	данные отсутствуют	данные отсутствуют
10	659228.82	2348495.4	данные отсутствуют	данные отсутствуют
10	659228.82	2348495.4	данные отсутствуют	данные отсутствуют
10	659228.82	2348495.4	данные отсутствуют	данные отсутствуют

Государственный регистратор		ФГИС ЕГРН
полное наименование должности	подпись	инициалы, фамилия

М.П.

Выписка из Единого государственного реестра недвижимости об объекте недвижимости
Сведения о частях земельного участка

Земельный участок			
<small>(виц объекта недвижимости)</small>			
Лист №	Раздела 4.2	Всего листов раздела 4.2 : _____	Всего разделов: _____
Всего листов выписки: _____			
01.12.2020 № 99/2020/363382231			
Кадастровый номер:		75:32:000000:2440	

Номер точки	Координаты, м		Описание закрепления на местности	Средняя квадратическая погрешность определения координат характерных точек границы части земельного участка, м
	X	Y		
1	2	3	4	5
10	659228.82	2348495.4	данные отсутствуют	данные отсутствуют
10	659228.82	2348495.4	данные отсутствуют	данные отсутствуют
11	659229.09	2348494.44	данные отсутствуют	данные отсутствуют
11	659229.09	2348494.44	данные отсутствуют	данные отсутствуют
11	659229.09	2348494.44	данные отсутствуют	данные отсутствуют
11	659229.09	2348494.44	данные отсутствуют	данные отсутствуют
11	659229.09	2348494.44	данные отсутствуют	данные отсутствуют
11	659229.09	2348494.44	данные отсутствуют	данные отсутствуют
12	659199.14	2348634.34	данные отсутствуют	данные отсутствуют
12	659199.14	2348634.34	данные отсутствуют	данные отсутствуют
12	659199.14	2348634.34	данные отсутствуют	данные отсутствуют
12	659199.14	2348634.34	данные отсутствуют	данные отсутствуют
12	659199.14	2348634.34	данные отсутствуют	данные отсутствуют
13	659198.87	2348635.3	данные отсутствуют	данные отсутствуют
13	659198.87	2348635.3	данные отсутствуют	данные отсутствуют
13	659198.87	2348635.3	данные отсутствуют	данные отсутствуют
13	659198.87	2348635.3	данные отсутствуют	данные отсутствуют
13	659198.87	2348635.3	данные отсутствуют	данные отсутствуют

Государственный регистратор		ФГИС ЕГРН
полное наименование должности	подпись	инициалы, фамилия

М.П.

Выписка из Единого государственного реестра недвижимости об объекте недвижимости
Сведения о частях земельного участка

Земельный участок			
<small>(виц объекта недвижимости)</small>			
Лист №	Раздела 4.2	Всего листов раздела 4.2 : _____	Всего разделов: _____
01.12.2020 № 99/2020/363382231			
Кадастровый номер:		75:32:000000:2440	

Номер точки	Координаты, м		Описание закрепления на местности	Средняя квадратическая погрешность определения координат характерных точек границы части земельного участка, м
	X	Y		
1	2	3	4	5
14	659197.91	2348635.03	данные отсутствуют	данные отсутствуют
14	659197.91	2348635.03	данные отсутствуют	данные отсутствуют
14	659197.91	2348635.03	данные отсутствуют	данные отсутствуют
14	659197.91	2348635.03	данные отсутствуют	данные отсутствуют
14	659197.91	2348635.03	данные отсутствуют	данные отсутствуют
15	659198.18	2348634.07	данные отсутствуют	данные отсутствуют
15	659198.18	2348634.07	данные отсутствуют	данные отсутствуют
15	659198.18	2348634.07	данные отсутствуют	данные отсутствуют
15	659198.18	2348634.07	данные отсутствуют	данные отсутствуют
15	659198.18	2348634.07	данные отсутствуют	данные отсутствуют
16	659173.85	2348724.78	данные отсутствуют	данные отсутствуют
16	659173.85	2348724.78	данные отсутствуют	данные отсутствуют
16	659173.85	2348724.78	данные отсутствуют	данные отсутствуют
16	659173.85	2348724.78	данные отсутствуют	данные отсутствуют
16	659173.85	2348724.78	данные отсутствуют	данные отсутствуют
17	659173.58	2348725.74	данные отсутствуют	данные отсутствуют
17	659173.58	2348725.74	данные отсутствуют	данные отсутствуют

Государственный регистратор		ФГИС ЕГРН
полное наименование должности	подпись	инициалы, фамилия

М.П.

Выписка из Единого государственного реестра недвижимости об объекте недвижимости
Сведения о частях земельного участка

Земельный участок			
<small>(виц объекта недвижимости)</small>			
Лист №	Раздела 4.2	Всего листов раздела 4.2 : _____	Всего разделов: _____
01.12.2020 № 99/2020/363382231			
Кадастровый номер:		75:32:000000:2440	

Номер точки	Координаты, м		Описание закрепления на местности	Средняя квадратическая погрешность определения координат характерных точек границы части земельного участка, м
	X	Y		
1	2	3	4	5
17	659173.58	2348725.74	данные отсутствуют	данные отсутствуют
17	659173.58	2348725.74	данные отсутствуют	данные отсутствуют
17	659173.58	2348725.74	данные отсутствуют	данные отсутствуют
18	659172.61	2348725.47	данные отсутствуют	данные отсутствуют
18	659172.61	2348725.47	данные отсутствуют	данные отсутствуют
18	659172.61	2348725.47	данные отсутствуют	данные отсутствуют
18	659172.61	2348725.47	данные отсутствуют	данные отсутствуют
18	659172.61	2348725.47	данные отсутствуют	данные отсутствуют
18	659172.61	2348725.47	данные отсутствуют	данные отсутствуют
19	659172.89	2348724.51	данные отсутствуют	данные отсутствуют
19	659172.89	2348724.51	данные отсутствуют	данные отсутствуют
19	659172.89	2348724.51	данные отсутствуют	данные отсутствуют
19	659172.89	2348724.51	данные отсутствуют	данные отсутствуют
19	659172.89	2348724.51	данные отсутствуют	данные отсутствуют
20	659148.57	2348827.29	данные отсутствуют	данные отсутствуют
20	659148.57	2348827.29	данные отсутствуют	данные отсутствуют
20	659148.57	2348827.29	данные отсутствуют	данные отсутствуют
20	659148.57	2348827.29	данные отсутствуют	данные отсутствуют

Государственный регистратор		ФГИС ЕГРН
полное наименование должности	подпись	инициалы, фамилия

М.П.

Выписка из Единого государственного реестра недвижимости об объекте недвижимости
Сведения о частях земельного участка

Земельный участок			
<small>(виц объекта недвижимости)</small>			
Лист №	Раздела 4.2	Всего листов раздела 4.2 : _____	Всего разделов: _____
01.12.2020 № 99/2020/363382231			
Кадастровый номер:		75:32:000000:2440	

Номер точки	Координаты, м		Описание закрепления на местности	Средняя квадратическая погрешность определения координат характерных точек границы части земельного участка, м
	X	Y		
1	2	3	4	5
20	659148.57	2348827.29	данные отсутствуют	данные отсутствуют
21	659148.29	2348828.25	данные отсутствуют	данные отсутствуют
21	659148.29	2348828.25	данные отсутствуют	данные отсутствуют
21	659148.29	2348828.25	данные отсутствуют	данные отсутствуют
21	659148.29	2348828.25	данные отсутствуют	данные отсутствуют
21	659148.29	2348828.25	данные отсутствуют	данные отсутствуют
22	659147.33	2348827.98	данные отсутствуют	данные отсутствуют
22	659147.33	2348827.98	данные отсутствуют	данные отсутствуют
22	659147.33	2348827.98	данные отсутствуют	данные отсутствуют
22	659147.33	2348827.98	данные отсутствуют	данные отсутствуют
22	659147.33	2348827.98	данные отсутствуют	данные отсутствуют
22	659147.33	2348827.98	данные отсутствуют	данные отсутствуют
23	659147.6	2348827	данные отсутствуют	данные отсутствуют
23	659147.6	2348827	данные отсутствуют	данные отсутствуют
23	659147.6	2348827	данные отсутствуют	данные отсутствуют
24	659139.31	2348856.09	данные отсутствуют	данные отсутствуют
24	659139.31	2348856.09	данные отсутствуют	данные отсутствуют
24	659139.31	2348856.09	данные отсутствуют	данные отсутствуют

Государственный регистратор		ФГИС ЕГРН
полное наименование должности	подпись	инициалы, фамилия

М.П.

Выписка из Единого государственного реестра недвижимости об объекте недвижимости
Сведения о частях земельного участка

Земельный участок			
(виц объекта недвижимости)			
Лист №	Раздела 4.2	Всего листов раздела 4.2 : _____	Всего разделов: _____
Всего листов выписки: _____			
01.12.2020 № 99/2020/363382231			
Кадастровый номер:		75:32:000000:2440	

Номер точки	Координаты, м		Описание закрепления на местности	Средняя квадратическая погрешность определения координат характерных точек границы части земельного участка, м
	X	Y		
1	2	3	4	5
24	659139.31	2348856.09	данные отсутствуют	данные отсутствуют
24	659139.31	2348856.09	данные отсутствуют	данные отсутствуют
25	659138.85	2348856.98	данные отсутствуют	данные отсутствуют
25	659138.85	2348856.98	данные отсутствуют	данные отсутствуют
25	659138.85	2348856.98	данные отсутствуют	данные отсутствуют
25	659138.85	2348856.98	данные отсутствуют	данные отсутствуют
25	659138.85	2348856.98	данные отсутствуют	данные отсутствуют
25	659138.85	2348856.98	данные отсутствуют	данные отсутствуют
26	659137.96	2348856.52	данные отсутствуют	данные отсутствуют
26	659137.96	2348856.52	данные отсутствуют	данные отсутствуют
26	659137.96	2348856.52	данные отсутствуют	данные отсутствуют
26	659137.96	2348856.52	данные отсутствуют	данные отсутствуют
26	659137.96	2348856.52	данные отсутствуют	данные отсутствуют
27	659138.42	2348855.63	данные отсутствуют	данные отсутствуют
27	659138.42	2348855.63	данные отсутствуют	данные отсутствуют
27	659138.42	2348855.63	данные отсутствуют	данные отсутствуют
27	659138.42	2348855.63	данные отсутствуют	данные отсутствуют
27	659138.42	2348855.63	данные отсутствуют	данные отсутствуют
27	659138.42	2348855.63	данные отсутствуют	данные отсутствуют

Государственный регистратор		ФГИС ЕГРН
полное наименование должности	подпись	инициалы, фамилия

М.П.

Выписка из Единого государственного реестра недвижимости об объекте недвижимости
Сведения о частях земельного участка

Земельный участок			
<small>(виц объекта недвижимости)</small>			
Лист №	Раздела 4.2	Всего листов раздела 4.2 : _____	Всего разделов: _____
01.12.2020 № 99/2020/363382231			
Кадастровый номер:		75:32:000000:2440	

Номер точки	Координаты, м		Описание закрепления на местности	Средняя квадратическая погрешность определения координат характерных точек границы части земельного участка, м
	X	Y		
1	2	3	4	5
28	659059.37	2348993.58	данные отсутствуют	данные отсутствуют
28	659059.37	2348993.58	данные отсутствуют	данные отсутствуют
28	659059.37	2348993.58	данные отсутствуют	данные отсутствуют
28	659059.37	2348993.58	данные отсутствуют	данные отсутствуют
28	659059.37	2348993.58	данные отсутствуют	данные отсутствуют
29	659058.91	2348994.47	данные отсутствуют	данные отсутствуют
29	659058.91	2348994.47	данные отсутствуют	данные отсутствуют
29	659058.91	2348994.47	данные отсутствуют	данные отсутствуют
29	659058.91	2348994.47	данные отсутствуют	данные отсутствуют
29	659058.91	2348994.47	данные отсутствуют	данные отсутствуют
30	659058.03	2348994.01	данные отсутствуют	данные отсутствуют
30	659058.03	2348994.01	данные отсутствуют	данные отсутствуют
30	659058.03	2348994.01	данные отсутствуют	данные отсутствуют
30	659058.03	2348994.01	данные отсутствуют	данные отсутствуют
30	659058.03	2348994.01	данные отсутствуют	данные отсутствуют
31	659058.49	2348993.12	данные отсутствуют	данные отсутствуют
31	659058.49	2348993.12	данные отсутствуют	данные отсутствуют

Государственный регистратор		ФГИС ЕГРН
полное наименование должности	подпись	инициалы, фамилия

М.П.

Выписка из Единого государственного реестра недвижимости об объекте недвижимости
Сведения о частях земельного участка

Земельный участок			
<small>(виц объекта недвижимости)</small>			
Лист №	Раздела 4.2	Всего листов раздела 4.2 : _____	Всего разделов: _____
Всего листов выписки: _____			
01.12.2020 № 99/2020/363382231			
Кадастровый номер:		75:32:000000:2440	

Номер точки	Координаты, м		Описание закрепления на местности	Средняя квадратическая погрешность определения координат характерных точек границы части земельного участка, м
	X	Y		
1	2	3	4	5
31	659058.49	2348993.12	данные отсутствуют	данные отсутствуют
31	659058.49	2348993.12	данные отсутствуют	данные отсутствуют
31	659058.49	2348993.12	данные отсутствуют	данные отсутствуют
32	658983.36	2349115.17	данные отсутствуют	данные отсутствуют
32	658983.36	2349115.17	данные отсутствуют	данные отсутствуют
32	658983.36	2349115.17	данные отсутствуют	данные отсутствуют
32	658983.36	2349115.17	данные отсутствуют	данные отсутствуют
32	658983.36	2349115.17	данные отсутствуют	данные отсутствуют
32	658983.36	2349115.17	данные отсутствуют	данные отсутствуют
33	658983.4	2349116.17	данные отсутствуют	данные отсутствуют
33	658983.4	2349116.17	данные отсутствуют	данные отсутствуют
33	658983.4	2349116.17	данные отсутствуют	данные отсутствуют
33	658983.4	2349116.17	данные отсутствуют	данные отсутствуют
33	658983.4	2349116.17	данные отсутствуют	данные отсутствуют
34	658982.4	2349116.21	данные отсутствуют	данные отсутствуют
34	658982.4	2349116.21	данные отсутствуют	данные отсутствуют
34	658982.4	2349116.21	данные отсутствуют	данные отсутствуют
34	658982.4	2349116.21	данные отсутствуют	данные отсутствуют

Государственный регистратор		ФГИС ЕГРН
полное наименование должности	подпись	инициалы, фамилия

М.П.

Выписка из Единого государственного реестра недвижимости об объекте недвижимости
Сведения о частях земельного участка

Земельный участок			
<small>(виц объекта недвижимости)</small>			
Лист №	Раздела 4.2	Всего листов раздела 4.2 : _____	Всего разделов: _____
Всего листов выписки: _____			
01.12.2020 № 99/2020/363382231			
Кадастровый номер:		75:32:000000:2440	

Номер точки	Координаты, м		Описание закрепления на местности	Средняя квадратическая погрешность определения координат характерных точек границы части земельного участка, м
	X	Y		
1	2	3	4	5
34	658982.4	2349116.21	данные отсутствуют	данные отсутствуют
35	658982.36	2349115.21	данные отсутствуют	данные отсутствуют
35	658982.36	2349115.21	данные отсутствуют	данные отсутствуют
35	658982.36	2349115.21	данные отсутствуют	данные отсутствуют
35	658982.36	2349115.21	данные отсутствуют	данные отсутствуют
35	658982.36	2349115.21	данные отсутствуют	данные отсутствуют
36	658918.84	2349129.66	данные отсутствуют	данные отсутствуют
36	658918.84	2349129.66	данные отсутствуют	данные отсутствуют
36	658918.84	2349129.66	данные отсутствуют	данные отсутствуют
36	658918.84	2349129.66	данные отсутствуют	данные отсутствуют
36	658918.84	2349129.66	данные отсутствуют	данные отсутствуют
36	658918.84	2349129.66	данные отсутствуют	данные отсутствуют
37	658918.87	2349130.66	данные отсутствуют	данные отсутствуют
37	658918.87	2349130.66	данные отсутствуют	данные отсутствуют
37	658918.87	2349130.66	данные отсутствуют	данные отсутствуют
37	658918.87	2349130.66	данные отсутствуют	данные отсутствуют
37	658918.87	2349130.66	данные отсутствуют	данные отсутствуют
38	658917.87	2349130.69	данные отсутствуют	данные отсутствуют

Государственный регистратор		ФГИС ЕГРН
полное наименование должности	подпись	инициалы, фамилия

М.П.

Выписка из Единого государственного реестра недвижимости об объекте недвижимости
Сведения о частях земельного участка

Земельный участок			
<small>(виц объекта недвижимости)</small>			
Лист №	Раздела 4.2	Всего листов раздела 4.2 : _____	Всего разделов: _____
01.12.2020 № 99/2020/363382231			
Кадастровый номер:		75:32:000000:2440	

Номер точки	Координаты, м		Описание закрепления на местности	Средняя квадратическая погрешность определения координат характерных точек границы части земельного участка, м
	X	Y		
1	2	3	4	5
38	658917.87	2349130.69	данные отсутствуют	данные отсутствуют
38	658917.87	2349130.69	данные отсутствуют	данные отсутствуют
38	658917.87	2349130.69	данные отсутствуют	данные отсутствуют
38	658917.87	2349130.69	данные отсутствуют	данные отсутствуют
39	658917.84	2349129.69	данные отсутствуют	данные отсутствуют
39	658917.84	2349129.69	данные отсутствуют	данные отсутствуют
39	658917.84	2349129.69	данные отсутствуют	данные отсутствуют
39	658917.84	2349129.69	данные отсутствуют	данные отсутствуют
39	658917.84	2349129.69	данные отсутствуют	данные отсутствуют
40	658854.49	2349127.41	данные отсутствуют	данные отсутствуют
40	658854.49	2349127.41	данные отсутствуют	данные отсутствуют
40	658854.49	2349127.41	данные отсутствуют	данные отсутствуют
40	658854.49	2349127.41	данные отсутствуют	данные отсутствуют
40	658854.49	2349127.41	данные отсутствуют	данные отсутствуют
41	658854.46	2349128.41	данные отсутствуют	данные отсутствуют
41	658854.46	2349128.41	данные отсутствуют	данные отсутствуют
41	658854.46	2349128.41	данные отсутствуют	данные отсутствуют

Государственный регистратор		ФГИС ЕГРН
полное наименование должности	подпись	инициалы, фамилия

М.П.

Выписка из Единого государственного реестра недвижимости об объекте недвижимости
Сведения о частях земельного участка

Земельный участок			
<small>(виц объекта недвижимости)</small>			
Лист №	Раздела 4.2	Всего листов раздела 4.2 : _____	Всего разделов: _____
Всего листов выписки: _____			
01.12.2020 № 99/2020/363382231			
Кадастровый номер:		75:32:000000:2440	

Номер точки	Координаты, м		Описание закрепления на местности	Средняя квадратическая погрешность определения координат характерных точек границы части земельного участка, м
	X	Y		
1	2	3	4	5
41	658854.46	2349128.41	данные отсутствуют	данные отсутствуют
41	658854.46	2349128.41	данные отсутствуют	данные отсутствуют
42	658853.46	2349128.39	данные отсутствуют	данные отсутствуют
42	658853.46	2349128.39	данные отсутствуют	данные отсутствуют
42	658853.46	2349128.39	данные отсутствуют	данные отсутствуют
42	658853.46	2349128.39	данные отсутствуют	данные отсутствуют
42	658853.46	2349128.39	данные отсутствуют	данные отсутствуют
42	658853.46	2349128.39	данные отсутствуют	данные отсутствуют
43	658853.49	2349127.39	данные отсутствуют	данные отсутствуют
43	658853.49	2349127.39	данные отсутствуют	данные отсутствуют
43	658853.49	2349127.39	данные отсутствуют	данные отсутствуют
43	658853.49	2349127.39	данные отсутствуют	данные отсутствуют
43	658853.49	2349127.39	данные отсутствуют	данные отсутствуют
44	659147.6	2348827	данные отсутствуют	данные отсутствуют
44	659147.6	2348827	данные отсутствуют	данные отсутствуют
45	659256.98	2348394.4	данные отсутствуют	данные отсутствуют
45	659256.98	2348394.4	данные отсутствуют	данные отсутствуют
45	659256.98	2348394.4	данные отсутствуют	данные отсутствуют

Государственный регистратор		ФГИС ЕГРН
полное наименование должности	подпись	инициалы, фамилия

М.П.

Выписка из Единого государственного реестра недвижимости об объекте недвижимости
Сведения о частях земельного участка

Земельный участок			
<small>(виц объекта недвижимости)</small>			
Лист №	Раздела 4.2	Всего листов раздела 4.2 : _____	Всего разделов: _____
Всего листов выписки: _____			
01.12.2020 № 99/2020/363382231			
Кадастровый номер:		75:32:000000:2440	

Номер точки	Координаты, м		Описание закрепления на местности	Средняя квадратическая погрешность определения координат характерных точек границы части земельного участка, м
	X	Y		
1	2	3	4	5
46	659256.71	2348395.37	данные отсутствуют	данные отсутствуют
46	659256.71	2348395.37	данные отсутствуют	данные отсутствуют
46	659256.71	2348395.37	данные отсутствуют	данные отсутствуют
47	659255.74	2348395.09	данные отсутствуют	данные отсутствуют
47	659255.74	2348395.09	данные отсутствуют	данные отсутствуют
47	659255.74	2348395.09	данные отсутствуют	данные отсутствуют
48	659256.01	2348394.13	данные отсутствуют	данные отсутствуют
48	659256.01	2348394.13	данные отсутствуют	данные отсутствуют
48	659256.01	2348394.13	данные отсутствуют	данные отсутствуют
49	658783.2	2349123.24	данные отсутствуют	данные отсутствуют
49	658783.2	2349123.24	данные отсутствуют	данные отсутствуют
49	658783.2	2349123.24	данные отсутствуют	данные отсутствуют
50	658783.18	2349124.24	данные отсутствуют	данные отсутствуют
50	658783.18	2349124.24	данные отсутствуют	данные отсутствуют
50	658783.18	2349124.24	данные отсутствуют	данные отсутствуют
51	658782.18	2349124.21	данные отсутствуют	данные отсутствуют
51	658782.18	2349124.21	данные отсутствуют	данные отсутствуют

Государственный регистратор		ФГИС ЕГРН
полное наименование должности	подпись	инициалы, фамилия

М.П.

Выписка из Единого государственного реестра недвижимости об объекте недвижимости
Сведения о частях земельного участка

Земельный участок			
<small>(виц объекта недвижимости)</small>			
Лист №	Раздела 4.2	Всего листов раздела 4.2 : _____	Всего разделов: _____
Всего листов выписки: _____			
01.12.2020 № 99/2020/363382231			
Кадастровый номер:		75:32:000000:2440	

Номер точки	Координаты, м		Описание закрепления на местности	Средняя квадратическая погрешность определения координат характерных точек границы части земельного участка, м
	X	Y		
1	2	3	4	5
51	658782.18	2349124.21	данные отсутствуют	данные отсутствуют
52	658782.2	2349123.21	данные отсутствуют	данные отсутствуют
52	658782.2	2349123.21	данные отсутствуют	данные отсутствуют
52	658782.2	2349123.21	данные отсутствуют	данные отсутствуют
53	658513.82	2349108.15	данные отсутствуют	данные отсутствуют
53	658513.82	2349108.15	данные отсутствуют	данные отсутствуют
53	658513.82	2349108.15	данные отсутствуют	данные отсутствуют
54	658513.68	2349109.14	данные отсутствуют	данные отсутствуют
54	658513.68	2349109.14	данные отсутствуют	данные отсутствуют
54	658513.68	2349109.14	данные отсутствуют	данные отсутствуют
55	658512.69	2349109.01	данные отсутствуют	данные отсутствуют
55	658512.69	2349109.01	данные отсутствуют	данные отсутствуют
55	658512.69	2349109.01	данные отсутствуют	данные отсутствуют
56	658512.83	2349108.01	данные отсутствуют	данные отсутствуют
56	658512.83	2349108.01	данные отсутствуют	данные отсутствуют
56	658512.83	2349108.01	данные отсутствуют	данные отсутствуют
57	658472.7	2349106.1	данные отсутствуют	данные отсутствуют

Государственный регистратор		ФГИС ЕГРН
полное наименование должности	подпись	инициалы, фамилия

М.П.

Выписка из Единого государственного реестра недвижимости об объекте недвижимости
Сведения о частях земельного участка

Земельный участок			
<small>(вид объекта недвижимости)</small>			
Лист №	Раздела 4.2	Всего листов раздела 4.2 : _____	Всего разделов: _____
01.12.2020 № 99/2020/363382231			
Кадастровый номер:		75:32:000000:2440	

Номер точки	Координаты, м		Описание закрепления на местности	Средняя квадратическая погрешность определения координат характерных точек границы части земельного участка, м
	X	Y		
1	2	3	4	5
57	658472.7	2349106.1	данные отсутствуют	данные отсутствуют
57	658472.7	2349106.1	данные отсутствуют	данные отсутствуют
58	658472.02	2349106.83	данные отсутствуют	данные отсутствуют
58	658472.02	2349106.83	данные отсутствуют	данные отсутствуют
58	658472.02	2349106.83	данные отсутствуют	данные отсутствуют
59	658471.29	2349106.15	данные отсутствуют	данные отсутствуют
59	658471.29	2349106.15	данные отсутствуют	данные отсутствуют
59	658471.29	2349106.15	данные отсутствуют	данные отсутствуют
60	658471.97	2349105.42	данные отсутствуют	данные отсутствуют
60	658471.97	2349105.42	данные отсутствуют	данные отсутствуют
60	658471.97	2349105.42	данные отсутствуют	данные отсутствуют
61	658464.79	2349094.15	данные отсутствуют	данные отсутствуют
61	658464.79	2349094.15	данные отсутствуют	данные отсутствуют
61	658464.79	2349094.15	данные отсутствуют	данные отсутствуют
62	658461.46	2349097.98	данные отсутствуют	данные отсутствуют
62	658461.46	2349097.98	данные отсутствуют	данные отсутствуют
62	658461.46	2349097.98	данные отсутствуют	данные отсутствуют

Государственный регистратор		ФГИС ЕГРН
полное наименование должности	подпись	инициалы, фамилия

М.П.

Выписка из Единого государственного реестра недвижимости об объекте недвижимости
Сведения о частях земельного участка

Земельный участок			
<small>(виц объекта недвижимости)</small>			
Лист №	Раздела 4.2	Всего листов раздела 4.2 : _____	Всего разделов: _____
Всего листов выписки: _____			
01.12.2020 № 99/2020/363382231			
Кадастровый номер:		75:32:000000:2440	

Номер точки	Координаты, м		Описание закрепления на местности	Средняя квадратическая погрешность определения координат характерных точек границы части земельного участка, м
	X	Y		
1	2	3	4	5
63	658460.7	2349097.3	данные отсутствуют	данные отсутствуют
63	658460.7	2349097.3	данные отсутствуют	данные отсутствуют
63	658460.7	2349097.3	данные отсутствуют	данные отсутствуют
64	658464.03	2349093.49	данные отсутствуют	данные отсутствуют
64	658464.03	2349093.49	данные отсутствуют	данные отсутствуют
64	658464.03	2349093.49	данные отсутствуют	данные отсутствуют
65	658323.53	2349154.39	данные отсутствуют	данные отсутствуют
65	658323.53	2349154.39	данные отсутствуют	данные отсутствуют
65	658323.53	2349154.39	данные отсутствуют	данные отсутствуют
66	658323.06	2349155.28	данные отсутствуют	данные отсутствуют
66	658323.06	2349155.28	данные отсутствуют	данные отсутствуют
66	658323.06	2349155.28	данные отсутствуют	данные отсутствуют
67	658322.18	2349154.81	данные отсутствуют	данные отсутствуют
67	658322.18	2349154.81	данные отсутствуют	данные отсутствуют
67	658322.18	2349154.81	данные отсутствуют	данные отсутствуют
68	658322.65	2349153.9	данные отсутствуют	данные отсутствуют
68	658322.65	2349153.9	данные отсутствуют	данные отсутствуют

Государственный регистратор		ФГИС ЕГРН
полное наименование должности	подпись	инициалы, фамилия

М.П.

Выписка из Единого государственного реестра недвижимости об объекте недвижимости
Сведения о частях земельного участка

Земельный участок			
<small>(виц объекта недвижимости)</small>			
Лист №	Раздела 4.2	Всего листов раздела 4.2 : _____	Всего разделов: _____
01.12.2020 № 99/2020/363382231			
Кадастровый номер:		75:32:000000:2440	

Номер точки	Координаты, м		Описание закрепления на местности	Средняя квадратическая погрешность определения координат характерных точек границы части земельного участка, м
	X	Y		
1	2	3	4	5
68	658322.65	2349153.9	данные отсутствуют	данные отсутствуют
69	658202.38	2349095.56	данные отсутствуют	данные отсутствуют
69	658202.38	2349095.56	данные отсутствуют	данные отсутствуют
69	658202.38	2349095.56	данные отсутствуют	данные отсутствуют
70	658201.74	2349096.33	данные отсутствуют	данные отсутствуют
70	658201.74	2349096.33	данные отсутствуют	данные отсутствуют
70	658201.74	2349096.33	данные отсутствуют	данные отсутствуют
71	658200.97	2349095.68	данные отсутствуют	данные отсутствуют
71	658200.97	2349095.68	данные отсутствуют	данные отсутствуют
71	658200.97	2349095.68	данные отсутствуют	данные отсутствуют
72	658201.62	2349094.92	данные отсутствуют	данные отсутствуют
72	658201.62	2349094.92	данные отсутствуют	данные отсутствуют
72	658201.62	2349094.92	данные отсутствуют	данные отсутствуют
73	658187.24	2349083.37	данные отсутствуют	данные отсутствуют
73	658187.24	2349083.37	данные отсутствуют	данные отсутствуют
73	658187.24	2349083.37	данные отсутствуют	данные отсутствуют
74	658191.24	2349086.93	данные отсутствуют	данные отсутствуют

Государственный регистратор		ФГИС ЕГРН
полное наименование должности	подпись	инициалы, фамилия

М.П.

Выписка из Единого государственного реестра недвижимости об объекте недвижимости
Сведения о частях земельного участка

Земельный участок			
<small>(виц объекта недвижимости)</small>			
Лист №	Раздела 4.2	Всего листов раздела 4.2 : _____	Всего разделов: _____
01.12.2020 № 99/2020/363382231			
Кадастровый номер:		75:32:000000:2440	

Номер точки	Координаты, м		Описание закрепления на местности	Средняя квадратическая погрешность определения координат характерных точек границы части земельного участка, м
	X	Y		
1	2	3	4	5
74	658191.24	2349086.93	данные отсутствуют	данные отсутствуют
74	658191.24	2349086.93	данные отсутствуют	данные отсутствуют
75	658190.57	2349087.67	данные отсутствуют	данные отсутствуют
75	658190.57	2349087.67	данные отсутствуют	данные отсутствуют
75	658190.57	2349087.67	данные отсутствуют	данные отсутствуют
76	658186.57	2349084.11	данные отсутствуют	данные отсутствуют
76	658186.57	2349084.11	данные отсутствуют	данные отсутствуют
76	658186.57	2349084.11	данные отсутствуют	данные отсутствуют
77	658177.79	2349104.95	данные отсутствуют	данные отсутствуют
77	658177.79	2349104.95	данные отсутствуют	данные отсутствуют
77	658177.79	2349104.95	данные отсутствуют	данные отсутствуют
78	658174.94	2349106.01	данные отсутствуют	данные отсутствуют
78	658174.94	2349106.01	данные отсутствуют	данные отсутствуют
78	658174.94	2349106.01	данные отсутствуют	данные отсутствуют
79	658174.59	2349105.07	данные отсутствуют	данные отсутствуют
79	658174.59	2349105.07	данные отсутствуют	данные отсутствуют
79	658174.59	2349105.07	данные отсутствуют	данные отсутствуют

Государственный регистратор		ФГИС ЕГРН
полное наименование должности	подпись	инициалы, фамилия

М.П.

Выписка из Единого государственного реестра недвижимости об объекте недвижимости
Сведения о частях земельного участка

Земельный участок			
<small>(виц объекта недвижимости)</small>			
Лист №	Раздела 4.2	Всего листов раздела 4.2 : _____	Всего разделов: _____
Всего листов выписки: _____			
01.12.2020 № 99/2020/363382231			
Кадастровый номер:		75:32:000000:2440	

Номер точки	Координаты, м		Описание закрепления на местности	Средняя квадратическая погрешность определения координат характерных точек границы части земельного участка, м
	X	Y		
1	2	3	4	5
80	658177.44	2349104.01	данные отсутствуют	данные отсутствуют
80	658177.44	2349104.01	данные отсутствуют	данные отсутствуют
80	658177.44	2349104.01	данные отсутствуют	данные отсутствуют
81	658164.23	2349076.32	данные отсутствуют	данные отсутствуют
81	658164.23	2349076.32	данные отсутствуют	данные отсутствуют
81	658164.23	2349076.32	данные отсутствуют	данные отсутствуют
82	658168.44	2349077.99	данные отсутствуют	данные отсутствуют
82	658168.44	2349077.99	данные отсутствуют	данные отсутствуют
82	658168.44	2349077.99	данные отсутствуют	данные отсутствуют
83	658168.07	2349078.92	данные отсутствуют	данные отсутствуют
83	658168.07	2349078.92	данные отсутствуют	данные отсутствуют
83	658168.07	2349078.92	данные отсутствуют	данные отсутствуют
84	658163.86	2349077.25	данные отсутствуют	данные отсутствуют
84	658163.86	2349077.25	данные отсутствуют	данные отсутствуют
84	658163.86	2349077.25	данные отсутствуют	данные отсутствуют
85	658163.64	2349086.72	данные отсутствуют	данные отсутствуют
85	658163.64	2349086.72	данные отсутствуют	данные отсутствуют

Государственный регистратор		ФГИС ЕГРН
полное наименование должности	подпись	инициалы, фамилия

М.П.

Выписка из Единого государственного реестра недвижимости об объекте недвижимости
Сведения о частях земельного участка

Земельный участок			
<small>(виц объекта недвижимости)</small>			
Лист №	Раздела 4.2	Всего листов раздела 4.2 : _____	Всего разделов: _____
01.12.2020 № 99/2020/363382231			
Кадастровый номер:		75:32:000000:2440	

Номер точки	Координаты, м		Описание закрепления на местности	Средняя квадратическая погрешность определения координат характерных точек границы части земельного участка, м
	X	Y		
1	2	3	4	5
85	658163.64	2349086.72	данные отсутствуют	данные отсутствуют
86	658166.62	2349089	данные отсутствуют	данные отсутствуют
86	658166.62	2349089	данные отсутствуют	данные отсутствуют
87	658166.01	2349089.8	данные отсутствуют	данные отсутствуют
87	658166.01	2349089.8	данные отсутствуют	данные отсутствуют
87	658166.01	2349089.8	данные отсутствуют	данные отсутствуют
88	658163.04	2349087.52	данные отсутствуют	данные отсутствуют
88	658163.04	2349087.52	данные отсутствуют	данные отсутствуют
88	658163.04	2349087.52	данные отсутствуют	данные отсутствуют
89	658145.47	2349072.37	данные отсутствуют	данные отсутствуют
89	658145.47	2349072.37	данные отсутствуют	данные отсутствуют
89	658145.47	2349072.37	данные отсутствуют	данные отсутствуют
90	658145.17	2349073.32	данные отсутствуют	данные отсутствуют
90	658145.17	2349073.32	данные отсутствуют	данные отсутствуют
90	658145.17	2349073.32	данные отсутствуют	данные отсутствуют
91	658144.22	2349073.02	данные отсутствуют	данные отсутствуют
91	658144.22	2349073.02	данные отсутствуют	данные отсутствуют

Государственный регистратор		ФГИС ЕГРН
полное наименование должности	подпись	инициалы, фамилия

М.П.

Выписка из Единого государственного реестра недвижимости об объекте недвижимости
Сведения о частях земельного участка

Земельный участок			
<small>(виц объекта недвижимости)</small>			
Лист №	Раздела 4.2	Всего листов раздела 4.2 : _____	Всего разделов: _____
01.12.2020 № 99/2020/363382231			
Кадастровый номер:		75:32:000000:2440	

Номер точки	Координаты, м		Описание закрепления на местности	Средняя квадратическая погрешность определения координат характерных точек границы части земельного участка, м
	X	Y		
1	2	3	4	5
91	658144.22	2349073.02	данные отсутствуют	данные отсутствуют
92	658144.52	2349072.07	данные отсутствуют	данные отсутствуют
92	658144.52	2349072.07	данные отсутствуют	данные отсутствуют
92	658144.52	2349072.07	данные отсутствуют	данные отсутствуют
93	658093.74	2348978.56	данные отсутствуют	данные отсутствуют
93	658093.74	2348978.56	данные отсутствуют	данные отсутствуют
93	658093.74	2348978.56	данные отсутствуют	данные отсутствуют
94	658092.48	2348982.12	данные отсутствуют	данные отсутствуют
94	658092.48	2348982.12	данные отсутствуют	данные отсутствуют
94	658092.48	2348982.12	данные отсутствуют	данные отсутствуют
95	658091.54	2348981.78	данные отсутствуют	данные отсутствуют
95	658091.54	2348981.78	данные отсутствуют	данные отсутствуют
95	658091.54	2348981.78	данные отсутствуют	данные отсутствуют
96	658092.8	2348978.22	данные отсутствуют	данные отсутствуют
96	658092.8	2348978.22	данные отсутствуют	данные отсутствуют
96	658092.8	2348978.22	данные отсутствуют	данные отсутствуют
97	658090.07	2348976.67	данные отсутствуют	данные отсутствуют

Государственный регистратор		ФГИС ЕГРН
полное наименование должности	подпись	инициалы, фамилия

М.П.

Выписка из Единого государственного реестра недвижимости об объекте недвижимости
Сведения о частях земельного участка

Земельный участок			
<small>(виц объекта недвижимости)</small>			
Лист №	Раздела 4.2	Всего листов раздела 4.2 : _____	Всего разделов: _____
01.12.2020 № 99/2020/363382231			
Кадастровый номер:		75:32:000000:2440	

Номер точки	Координаты, м		Описание закрепления на местности	Средняя квадратическая погрешность определения координат характерных точек границы части земельного участка, м
	X	Y		
1	2	3	4	5
97	658090.07	2348976.67	данные отсутствуют	данные отсутствуют
97	658090.07	2348976.67	данные отсутствуют	данные отсутствуют
98	658089.09	2348976.46	данные отсутствуют	данные отсутствуют
98	658089.09	2348976.46	данные отсутствуют	данные отсутствуют
98	658089.09	2348976.46	данные отсутствуют	данные отсутствуют
99	658086.85	2349050.72	данные отсутствуют	данные отсутствуют
99	658086.85	2349050.72	данные отсутствуют	данные отсутствуют
99	658086.85	2349050.72	данные отсутствуют	данные отсутствуют
100	658086.49	2349051.65	данные отсутствуют	данные отсутствуют
100	658086.49	2349051.65	данные отсутствуют	данные отсутствуют
100	658086.49	2349051.65	данные отсутствуют	данные отсутствуют
101	658085.56	2349051.29	данные отсутствуют	данные отсутствуют
101	658085.56	2349051.29	данные отсутствуют	данные отсутствуют
101	658085.56	2349051.29	данные отсутствуют	данные отсутствуют
102	658085.92	2349050.35	данные отсутствуют	данные отсутствуют
102	658085.92	2349050.35	данные отсутствуют	данные отсутствуют
102	658085.92	2349050.35	данные отсутствуют	данные отсутствуют

Государственный регистратор		ФГИС ЕГРН
полное наименование должности	подпись	инициалы, фамилия

М.П.

Выписка из Единого государственного реестра недвижимости об объекте недвижимости
Сведения о частях земельного участка

Земельный участок			
<small>(виц объекта недвижимости)</small>			
Лист №	Раздела 4.2	Всего листов раздела 4.2 : _____	Всего разделов: _____
01.12.2020 № 99/2020/363382231			
Кадастровый номер:		75:32:000000:2440	

Номер точки	Координаты, м		Описание закрепления на местности	Средняя квадратическая погрешность определения координат характерных точек границы части земельного участка, м
	X	Y		
1	2	3	4	5
103	658074.59	2349040.64	данные отсутствуют	данные отсутствуют
103	658074.59	2349040.64	данные отсутствуют	данные отсутствуют
103	658074.59	2349040.64	данные отсутствуют	данные отсутствуют
104	658077.87	2349046.61	данные отсутствуют	данные отсутствуют
104	658077.87	2349046.61	данные отсутствуют	данные отсутствуют
104	658077.87	2349046.61	данные отсутствуют	данные отсутствуют
105	658072.92	2349045.19	данные отсутствуют	данные отсутствуют
105	658072.92	2349045.19	данные отсутствуют	данные отсутствуют
105	658072.92	2349045.19	данные отсутствуют	данные отсутствуют
106	658069.97	2349042.87	данные отсутствуют	данные отсутствуют
106	658069.97	2349042.87	данные отсутствуют	данные отсутствуют
106	658069.97	2349042.87	данные отсутствуют	данные отсутствуют
107	658068.55	2349047.66	данные отсутствуют	данные отсутствуют
107	658068.55	2349047.66	данные отсутствуют	данные отсутствуют
107	658068.55	2349047.66	данные отсутствуют	данные отсутствуют
108	658067.58	2349047.36	данные отсутствуют	данные отсутствуют
108	658067.58	2349047.36	данные отсутствуют	данные отсутствуют

Государственный регистратор		ФГИС ЕГРН
полное наименование должности	подпись	инициалы, фамилия

М.П.

Выписка из Единого государственного реестра недвижимости об объекте недвижимости
Сведения о частях земельного участка

Земельный участок			
<small>(вид объекта недвижимости)</small>			
Лист №	Раздела 4.2	Всего листов раздела 4.2 : _____	Всего разделов: _____
01.12.2020 № 99/2020/363382231			
Кадастровый номер:		75:32:000000:2440	

Номер точки	Координаты, м		Описание закрепления на местности	Средняя квадратическая погрешность определения координат характерных точек границы части земельного участка, м
	X	Y		
1	2	3	4	5
108	658067.58	2349047.36	данные отсутствуют	данные отсутствуют
109	658069.01	2349042.58	данные отсутствуют	данные отсутствуют
109	658069.01	2349042.58	данные отсутствуют	данные отсутствуют
109	658069.01	2349042.58	данные отсутствуют	данные отсутствуют
110	658166.62	2349089	данные отсутствуют	данные отсутствуют

Государственный регистратор		ФГИС ЕГРН
полное наименование должности	подпись	инициалы, фамилия

М.П.

Выписка из Единого государственного реестра недвижимости об объекте недвижимости
Сведения о частях земельного участка

Земельный участок				
<small>(виц объекта недвижимости)</small>				
Лист № _____ Раздела 4.2		Всего листов раздела 4.2 : _____		Всего разделов: _____
Всего листов выписки: _____				
01.12.2020 № 99/2020/363382231				
Кадастровый номер:			75:32:000000:2440	
Сведения о характерных точках границы части (частей) земельного участка				
Учетный номер части: 4				
Система координат: МСК-75				
Зона № _____				
Номер точки	Координаты, м		Описание закрепления на местности	Средняя квадратическая погрешность определения координат характерных точек границы части земельного участка, м
	X	Y		
1	2	3	4	5
1	659442.74	2347880.03	данные отсутствуют	данные отсутствуют
1	659442.74	2347880.03	данные отсутствуют	данные отсутствуют
2	659443.05	2347880.17	данные отсутствуют	данные отсутствуют
2	659443.05	2347880.17	данные отсутствуют	данные отсутствуют
3	659442.74	2347880.17	данные отсутствуют	данные отсутствуют
3	659442.74	2347880.17	данные отсутствуют	данные отсутствуют
4	658089.51	2348979.25	данные отсутствуют	данные отсутствуют
4	658089.51	2348979.25	данные отсутствуют	данные отсутствуют
5	658089.18	2348980.75	данные отсутствуют	данные отсутствуют
5	658089.18	2348980.75	данные отсутствуют	данные отсутствуют
5	658089.18	2348980.75	данные отсутствуют	данные отсутствуют
5	658089.18	2348980.75	данные отсутствуют	данные отсутствуют
5	658089.18	2348980.75	данные отсутствуют	данные отсутствуют
6	658088.2	2348980.53	данные отсутствуют	данные отсутствуют
6	658088.2	2348980.53	данные отсутствуют	данные отсутствуют
6	658088.2	2348980.53	данные отсутствуют	данные отсутствуют
Государственный регистратор			ФГИС ЕГРН	
полное наименование должности			подпись	
			инициалы, фамилия	

М.П.

Выписка из Единого государственного реестра недвижимости об объекте недвижимости
Сведения о частях земельного участка

Земельный участок			
<small>(виц объекта недвижимости)</small>			
Лист №	Раздела 4.2	Всего листов раздела 4.2 : _____	Всего разделов: _____
Всего листов выписки: _____			
01.12.2020 № 99/2020/363382231			
Кадастровый номер:		75:32:000000:2440	

Номер точки	Координаты, м		Описание закрепления на местности	Средняя квадратическая погрешность определения координат характерных точек границы части земельного участка, м
	X	Y		
1	2	3	4	5
6	658088.2	2348980.53	данные отсутствуют	данные отсутствуют
6	658088.2	2348980.53	данные отсутствуют	данные отсутствуют
7	658088.52	2348979.08	данные отсутствуют	данные отсутствуют
7	658088.52	2348979.08	данные отсутствуют	данные отсутствуют
8	659230.06	2348494.71	данные отсутствуют	данные отсутствуют
8	659230.06	2348494.71	данные отсутствуют	данные отсутствуют
8	659230.06	2348494.71	данные отсутствуют	данные отсутствуют
8	659230.06	2348494.71	данные отсутствуют	данные отсутствуют
8	659230.06	2348494.71	данные отсутствуют	данные отсутствуют
9	659229.78	2348495.68	данные отсутствуют	данные отсутствуют
9	659229.78	2348495.68	данные отсутствуют	данные отсутствуют
9	659229.78	2348495.68	данные отсутствуют	данные отсутствуют
9	659229.78	2348495.68	данные отсутствуют	данные отсутствуют
9	659229.78	2348495.68	данные отсутствуют	данные отсутствуют
10	659228.82	2348495.4	данные отсутствуют	данные отсутствуют
10	659228.82	2348495.4	данные отсутствуют	данные отсутствуют
10	659228.82	2348495.4	данные отсутствуют	данные отсутствуют

Государственный регистратор		ФГИС ЕГРН
полное наименование должности	подпись	инициалы, фамилия

М.П.

Выписка из Единого государственного реестра недвижимости об объекте недвижимости
Сведения о частях земельного участка

Земельный участок			
<small>(виц объекта недвижимости)</small>			
Лист №	Раздела 4.2	Всего листов раздела 4.2 : _____	Всего разделов: _____
01.12.2020 № 99/2020/363382231			
Кадастровый номер:		75:32:000000:2440	

Номер точки	Координаты, м		Описание закрепления на местности	Средняя квадратическая погрешность определения координат характерных точек границы части земельного участка, м
	X	Y		
1	2	3	4	5
10	659228.82	2348495.4	данные отсутствуют	данные отсутствуют
10	659228.82	2348495.4	данные отсутствуют	данные отсутствуют
11	659229.09	2348494.44	данные отсутствуют	данные отсутствуют
11	659229.09	2348494.44	данные отсутствуют	данные отсутствуют
11	659229.09	2348494.44	данные отсутствуют	данные отсутствуют
11	659229.09	2348494.44	данные отсутствуют	данные отсутствуют
11	659229.09	2348494.44	данные отсутствуют	данные отсутствуют
11	659229.09	2348494.44	данные отсутствуют	данные отсутствуют
12	659199.14	2348634.34	данные отсутствуют	данные отсутствуют
12	659199.14	2348634.34	данные отсутствуют	данные отсутствуют
12	659199.14	2348634.34	данные отсутствуют	данные отсутствуют
12	659199.14	2348634.34	данные отсутствуют	данные отсутствуют
12	659199.14	2348634.34	данные отсутствуют	данные отсутствуют
13	659198.87	2348635.3	данные отсутствуют	данные отсутствуют
13	659198.87	2348635.3	данные отсутствуют	данные отсутствуют
13	659198.87	2348635.3	данные отсутствуют	данные отсутствуют
13	659198.87	2348635.3	данные отсутствуют	данные отсутствуют
13	659198.87	2348635.3	данные отсутствуют	данные отсутствуют

Государственный регистратор		ФГИС ЕГРН
полное наименование должности	подпись	инициалы, фамилия

М.П.

Выписка из Единого государственного реестра недвижимости об объекте недвижимости
Сведения о частях земельного участка

Земельный участок			
(виц объекта недвижимости)			
Лист №	Раздела 4.2	Всего листов раздела 4.2 : _____	Всего разделов: _____
Всего листов выписки: _____			
01.12.2020 № 99/2020/363382231			
Кадастровый номер:		75:32:000000:2440	

Номер точки	Координаты, м		Описание закрепления на местности	Средняя квадратическая погрешность определения координат характерных точек границы части земельного участка, м
	X	Y		
1	2	3	4	5
14	659197.91	2348635.03	данные отсутствуют	данные отсутствуют
14	659197.91	2348635.03	данные отсутствуют	данные отсутствуют
14	659197.91	2348635.03	данные отсутствуют	данные отсутствуют
14	659197.91	2348635.03	данные отсутствуют	данные отсутствуют
14	659197.91	2348635.03	данные отсутствуют	данные отсутствуют
15	659198.18	2348634.07	данные отсутствуют	данные отсутствуют
15	659198.18	2348634.07	данные отсутствуют	данные отсутствуют
15	659198.18	2348634.07	данные отсутствуют	данные отсутствуют
15	659198.18	2348634.07	данные отсутствуют	данные отсутствуют
15	659198.18	2348634.07	данные отсутствуют	данные отсутствуют
16	659173.85	2348724.78	данные отсутствуют	данные отсутствуют
16	659173.85	2348724.78	данные отсутствуют	данные отсутствуют
16	659173.85	2348724.78	данные отсутствуют	данные отсутствуют
16	659173.85	2348724.78	данные отсутствуют	данные отсутствуют
16	659173.85	2348724.78	данные отсутствуют	данные отсутствуют
17	659173.58	2348725.74	данные отсутствуют	данные отсутствуют
17	659173.58	2348725.74	данные отсутствуют	данные отсутствуют

Государственный регистратор		ФГИС ЕГРН
полное наименование должности	подпись	инициалы, фамилия

М.П.

Выписка из Единого государственного реестра недвижимости об объекте недвижимости
Сведения о частях земельного участка

Земельный участок			
<small>(виц объекта недвижимости)</small>			
Лист №	Раздела 4.2	Всего листов раздела 4.2 : _____	Всего разделов: _____
01.12.2020 № 99/2020/363382231			
Кадастровый номер:		75:32:000000:2440	

Номер точки	Координаты, м		Описание закрепления на местности	Средняя квадратическая погрешность определения координат характерных точек границы части земельного участка, м
	X	Y		
1	2	3	4	5
17	659173.58	2348725.74	данные отсутствуют	данные отсутствуют
17	659173.58	2348725.74	данные отсутствуют	данные отсутствуют
17	659173.58	2348725.74	данные отсутствуют	данные отсутствуют
18	659172.61	2348725.47	данные отсутствуют	данные отсутствуют
18	659172.61	2348725.47	данные отсутствуют	данные отсутствуют
18	659172.61	2348725.47	данные отсутствуют	данные отсутствуют
18	659172.61	2348725.47	данные отсутствуют	данные отсутствуют
18	659172.61	2348725.47	данные отсутствуют	данные отсутствуют
18	659172.61	2348725.47	данные отсутствуют	данные отсутствуют
19	659172.89	2348724.51	данные отсутствуют	данные отсутствуют
19	659172.89	2348724.51	данные отсутствуют	данные отсутствуют
19	659172.89	2348724.51	данные отсутствуют	данные отсутствуют
19	659172.89	2348724.51	данные отсутствуют	данные отсутствуют
19	659172.89	2348724.51	данные отсутствуют	данные отсутствуют
20	659148.57	2348827.29	данные отсутствуют	данные отсутствуют
20	659148.57	2348827.29	данные отсутствуют	данные отсутствуют
20	659148.57	2348827.29	данные отсутствуют	данные отсутствуют
20	659148.57	2348827.29	данные отсутствуют	данные отсутствуют

Государственный регистратор		ФГИС ЕГРН
полное наименование должности	подпись	инициалы, фамилия

М.П.

Выписка из Единого государственного реестра недвижимости об объекте недвижимости
Сведения о частях земельного участка

Земельный участок			
<small>(виц объекта недвижимости)</small>			
Лист №	Раздела 4.2	Всего листов раздела 4.2 : _____	Всего разделов: _____
01.12.2020 № 99/2020/363382231			
Кадастровый номер:		75:32:000000:2440	

Номер точки	Координаты, м		Описание закрепления на местности	Средняя квадратическая погрешность определения координат характерных точек границы части земельного участка, м
	X	Y		
1	2	3	4	5
20	659148.57	2348827.29	данные отсутствуют	данные отсутствуют
21	659148.29	2348828.25	данные отсутствуют	данные отсутствуют
21	659148.29	2348828.25	данные отсутствуют	данные отсутствуют
21	659148.29	2348828.25	данные отсутствуют	данные отсутствуют
21	659148.29	2348828.25	данные отсутствуют	данные отсутствуют
21	659148.29	2348828.25	данные отсутствуют	данные отсутствуют
22	659147.33	2348827.98	данные отсутствуют	данные отсутствуют
22	659147.33	2348827.98	данные отсутствуют	данные отсутствуют
22	659147.33	2348827.98	данные отсутствуют	данные отсутствуют
22	659147.33	2348827.98	данные отсутствуют	данные отсутствуют
22	659147.33	2348827.98	данные отсутствуют	данные отсутствуют
23	659147.6	2348827	данные отсутствуют	данные отсутствуют
23	659147.6	2348827	данные отсутствуют	данные отсутствуют
23	659147.6	2348827	данные отсутствуют	данные отсутствуют
24	659139.31	2348856.09	данные отсутствуют	данные отсутствуют
24	659139.31	2348856.09	данные отсутствуют	данные отсутствуют
24	659139.31	2348856.09	данные отсутствуют	данные отсутствуют

Государственный регистратор		ФГИС ЕГРН
полное наименование должности	подпись	инициалы, фамилия

М.П.

Выписка из Единого государственного реестра недвижимости об объекте недвижимости
Сведения о частях земельного участка

Земельный участок			
<small>(виц объекта недвижимости)</small>			
Лист №	Раздела 4.2	Всего листов раздела 4.2 : _____	Всего разделов: _____
01.12.2020 № 99/2020/363382231			
Кадастровый номер:		75:32:000000:2440	

Номер точки	Координаты, м		Описание закрепления на местности	Средняя квадратическая погрешность определения координат характерных точек границы части земельного участка, м
	X	Y		
1	2	3	4	5
24	659139.31	2348856.09	данные отсутствуют	данные отсутствуют
24	659139.31	2348856.09	данные отсутствуют	данные отсутствуют
25	659138.85	2348856.98	данные отсутствуют	данные отсутствуют
25	659138.85	2348856.98	данные отсутствуют	данные отсутствуют
25	659138.85	2348856.98	данные отсутствуют	данные отсутствуют
25	659138.85	2348856.98	данные отсутствуют	данные отсутствуют
25	659138.85	2348856.98	данные отсутствуют	данные отсутствуют
25	659138.85	2348856.98	данные отсутствуют	данные отсутствуют
26	659137.96	2348856.52	данные отсутствуют	данные отсутствуют
26	659137.96	2348856.52	данные отсутствуют	данные отсутствуют
26	659137.96	2348856.52	данные отсутствуют	данные отсутствуют
26	659137.96	2348856.52	данные отсутствуют	данные отсутствуют
26	659137.96	2348856.52	данные отсутствуют	данные отсутствуют
27	659138.42	2348855.63	данные отсутствуют	данные отсутствуют
27	659138.42	2348855.63	данные отсутствуют	данные отсутствуют
27	659138.42	2348855.63	данные отсутствуют	данные отсутствуют
27	659138.42	2348855.63	данные отсутствуют	данные отсутствуют
27	659138.42	2348855.63	данные отсутствуют	данные отсутствуют
27	659138.42	2348855.63	данные отсутствуют	данные отсутствуют

Государственный регистратор		ФГИС ЕГРН
полное наименование должности	подпись	инициалы, фамилия

М.П.

Выписка из Единого государственного реестра недвижимости об объекте недвижимости
Сведения о частях земельного участка

Земельный участок			
<small>(виц объекта недвижимости)</small>			
Лист №	Раздела 4.2	Всего листов раздела 4.2 : _____	Всего разделов: _____
Всего листов выписки: _____			
01.12.2020 № 99/2020/363382231			
Кадастровый номер:		75:32:000000:2440	

Номер точки	Координаты, м		Описание закрепления на местности	Средняя квадратическая погрешность определения координат характерных точек границы части земельного участка, м
	X	Y		
1	2	3	4	5
28	659059.37	2348993.58	данные отсутствуют	данные отсутствуют
28	659059.37	2348993.58	данные отсутствуют	данные отсутствуют
28	659059.37	2348993.58	данные отсутствуют	данные отсутствуют
28	659059.37	2348993.58	данные отсутствуют	данные отсутствуют
28	659059.37	2348993.58	данные отсутствуют	данные отсутствуют
29	659058.91	2348994.47	данные отсутствуют	данные отсутствуют
29	659058.91	2348994.47	данные отсутствуют	данные отсутствуют
29	659058.91	2348994.47	данные отсутствуют	данные отсутствуют
29	659058.91	2348994.47	данные отсутствуют	данные отсутствуют
29	659058.91	2348994.47	данные отсутствуют	данные отсутствуют
30	659058.03	2348994.01	данные отсутствуют	данные отсутствуют
30	659058.03	2348994.01	данные отсутствуют	данные отсутствуют
30	659058.03	2348994.01	данные отсутствуют	данные отсутствуют
30	659058.03	2348994.01	данные отсутствуют	данные отсутствуют
30	659058.03	2348994.01	данные отсутствуют	данные отсутствуют
31	659058.49	2348993.12	данные отсутствуют	данные отсутствуют
31	659058.49	2348993.12	данные отсутствуют	данные отсутствуют

Государственный регистратор		ФГИС ЕГРН
полное наименование должности	подпись	инициалы, фамилия

М.П.

Выписка из Единого государственного реестра недвижимости об объекте недвижимости
Сведения о частях земельного участка

Земельный участок			
<small>(виц объекта недвижимости)</small>			
Лист №	Раздела 4.2	Всего листов раздела 4.2 : _____	Всего разделов: _____
Всего листов выписки: _____			
01.12.2020 № 99/2020/363382231			
Кадастровый номер:		75:32:000000:2440	

Номер точки	Координаты, м		Описание закрепления на местности	Средняя квадратическая погрешность определения координат характерных точек границы части земельного участка, м
	X	Y		
1	2	3	4	5
31	659058.49	2348993.12	данные отсутствуют	данные отсутствуют
31	659058.49	2348993.12	данные отсутствуют	данные отсутствуют
31	659058.49	2348993.12	данные отсутствуют	данные отсутствуют
32	658983.36	2349115.17	данные отсутствуют	данные отсутствуют
32	658983.36	2349115.17	данные отсутствуют	данные отсутствуют
32	658983.36	2349115.17	данные отсутствуют	данные отсутствуют
32	658983.36	2349115.17	данные отсутствуют	данные отсутствуют
32	658983.36	2349115.17	данные отсутствуют	данные отсутствуют
32	658983.36	2349115.17	данные отсутствуют	данные отсутствуют
33	658983.4	2349116.17	данные отсутствуют	данные отсутствуют
33	658983.4	2349116.17	данные отсутствуют	данные отсутствуют
33	658983.4	2349116.17	данные отсутствуют	данные отсутствуют
33	658983.4	2349116.17	данные отсутствуют	данные отсутствуют
33	658983.4	2349116.17	данные отсутствуют	данные отсутствуют
34	658982.4	2349116.21	данные отсутствуют	данные отсутствуют
34	658982.4	2349116.21	данные отсутствуют	данные отсутствуют
34	658982.4	2349116.21	данные отсутствуют	данные отсутствуют
34	658982.4	2349116.21	данные отсутствуют	данные отсутствуют

Государственный регистратор		ФГИС ЕГРН
полное наименование должности	подпись	инициалы, фамилия

М.П.

Выписка из Единого государственного реестра недвижимости об объекте недвижимости
Сведения о частях земельного участка

Земельный участок			
<small>(виц объекта недвижимости)</small>			
Лист №	Раздела 4.2	Всего листов раздела 4.2 : _____	Всего разделов: _____
Всего листов выписки: _____			
01.12.2020 № 99/2020/363382231			
Кадастровый номер:		75:32:000000:2440	

Номер точки	Координаты, м		Описание закрепления на местности	Средняя квадратическая погрешность определения координат характерных точек границы части земельного участка, м
	X	Y		
1	2	3	4	5
34	658982.4	2349116.21	данные отсутствуют	данные отсутствуют
35	658982.36	2349115.21	данные отсутствуют	данные отсутствуют
35	658982.36	2349115.21	данные отсутствуют	данные отсутствуют
35	658982.36	2349115.21	данные отсутствуют	данные отсутствуют
35	658982.36	2349115.21	данные отсутствуют	данные отсутствуют
35	658982.36	2349115.21	данные отсутствуют	данные отсутствуют
36	658918.84	2349129.66	данные отсутствуют	данные отсутствуют
36	658918.84	2349129.66	данные отсутствуют	данные отсутствуют
36	658918.84	2349129.66	данные отсутствуют	данные отсутствуют
36	658918.84	2349129.66	данные отсутствуют	данные отсутствуют
36	658918.84	2349129.66	данные отсутствуют	данные отсутствуют
36	658918.84	2349129.66	данные отсутствуют	данные отсутствуют
37	658918.87	2349130.66	данные отсутствуют	данные отсутствуют
37	658918.87	2349130.66	данные отсутствуют	данные отсутствуют
37	658918.87	2349130.66	данные отсутствуют	данные отсутствуют
37	658918.87	2349130.66	данные отсутствуют	данные отсутствуют
37	658918.87	2349130.66	данные отсутствуют	данные отсутствуют
38	658917.87	2349130.69	данные отсутствуют	данные отсутствуют

Государственный регистратор		ФГИС ЕГРН
полное наименование должности	подпись	инициалы, фамилия

М.П.

Выписка из Единого государственного реестра недвижимости об объекте недвижимости
Сведения о частях земельного участка

Земельный участок			
<small>(виц объекта недвижимости)</small>			
Лист №	Раздела 4.2	Всего листов раздела 4.2 : _____	Всего разделов: _____
Всего листов выписки: _____			
01.12.2020 № 99/2020/363382231			
Кадастровый номер:		75:32:000000:2440	

Номер точки	Координаты, м		Описание закрепления на местности	Средняя квадратическая погрешность определения координат характерных точек границы части земельного участка, м
	X	Y		
1	2	3	4	5
38	658917.87	2349130.69	данные отсутствуют	данные отсутствуют
38	658917.87	2349130.69	данные отсутствуют	данные отсутствуют
38	658917.87	2349130.69	данные отсутствуют	данные отсутствуют
38	658917.87	2349130.69	данные отсутствуют	данные отсутствуют
39	658917.84	2349129.69	данные отсутствуют	данные отсутствуют
39	658917.84	2349129.69	данные отсутствуют	данные отсутствуют
39	658917.84	2349129.69	данные отсутствуют	данные отсутствуют
39	658917.84	2349129.69	данные отсутствуют	данные отсутствуют
39	658917.84	2349129.69	данные отсутствуют	данные отсутствуют
40	658854.49	2349127.41	данные отсутствуют	данные отсутствуют
40	658854.49	2349127.41	данные отсутствуют	данные отсутствуют
40	658854.49	2349127.41	данные отсутствуют	данные отсутствуют
40	658854.49	2349127.41	данные отсутствуют	данные отсутствуют
40	658854.49	2349127.41	данные отсутствуют	данные отсутствуют
41	658854.46	2349128.41	данные отсутствуют	данные отсутствуют
41	658854.46	2349128.41	данные отсутствуют	данные отсутствуют
41	658854.46	2349128.41	данные отсутствуют	данные отсутствуют

Государственный регистратор		ФГИС ЕГРН
полное наименование должности	подпись	инициалы, фамилия

М.П.

Выписка из Единого государственного реестра недвижимости об объекте недвижимости
Сведения о частях земельного участка

Земельный участок			
<small>(виц объекта недвижимости)</small>			
Лист №	Раздела 4.2	Всего листов раздела 4.2 : _____	Всего разделов: _____
01.12.2020 № 99/2020/363382231			
Кадастровый номер:		75:32:000000:2440	

Номер точки	Координаты, м		Описание закрепления на местности	Средняя квадратическая погрешность определения координат характерных точек границы части земельного участка, м
	X	Y		
1	2	3	4	5
41	658854.46	2349128.41	данные отсутствуют	данные отсутствуют
41	658854.46	2349128.41	данные отсутствуют	данные отсутствуют
42	658853.46	2349128.39	данные отсутствуют	данные отсутствуют
42	658853.46	2349128.39	данные отсутствуют	данные отсутствуют
42	658853.46	2349128.39	данные отсутствуют	данные отсутствуют
42	658853.46	2349128.39	данные отсутствуют	данные отсутствуют
42	658853.46	2349128.39	данные отсутствуют	данные отсутствуют
42	658853.46	2349128.39	данные отсутствуют	данные отсутствуют
43	658853.49	2349127.39	данные отсутствуют	данные отсутствуют
43	658853.49	2349127.39	данные отсутствуют	данные отсутствуют
43	658853.49	2349127.39	данные отсутствуют	данные отсутствуют
43	658853.49	2349127.39	данные отсутствуют	данные отсутствуют
43	658853.49	2349127.39	данные отсутствуют	данные отсутствуют
44	659147.6	2348827	данные отсутствуют	данные отсутствуют
44	659147.6	2348827	данные отсутствуют	данные отсутствуют
45	659256.98	2348394.4	данные отсутствуют	данные отсутствуют
45	659256.98	2348394.4	данные отсутствуют	данные отсутствуют
45	659256.98	2348394.4	данные отсутствуют	данные отсутствуют

Государственный регистратор		ФГИС ЕГРН
полное наименование должности	подпись	инициалы, фамилия

М.П.

Выписка из Единого государственного реестра недвижимости об объекте недвижимости
Сведения о частях земельного участка

Земельный участок			
<small>(виц объекта недвижимости)</small>			
Лист №	Раздела 4.2	Всего листов раздела 4.2 : _____	Всего разделов: _____
Всего листов выписки: _____			
01.12.2020 № 99/2020/363382231			
Кадастровый номер:		75:32:000000:2440	

Номер точки	Координаты, м		Описание закрепления на местности	Средняя квадратическая погрешность определения координат характерных точек границы части земельного участка, м
	X	Y		
1	2	3	4	5
46	659256.71	2348395.37	данные отсутствуют	данные отсутствуют
46	659256.71	2348395.37	данные отсутствуют	данные отсутствуют
46	659256.71	2348395.37	данные отсутствуют	данные отсутствуют
47	659255.74	2348395.09	данные отсутствуют	данные отсутствуют
47	659255.74	2348395.09	данные отсутствуют	данные отсутствуют
47	659255.74	2348395.09	данные отсутствуют	данные отсутствуют
48	659256.01	2348394.13	данные отсутствуют	данные отсутствуют
48	659256.01	2348394.13	данные отсутствуют	данные отсутствуют
48	659256.01	2348394.13	данные отсутствуют	данные отсутствуют
49	658783.2	2349123.24	данные отсутствуют	данные отсутствуют
49	658783.2	2349123.24	данные отсутствуют	данные отсутствуют
49	658783.2	2349123.24	данные отсутствуют	данные отсутствуют
50	658783.18	2349124.24	данные отсутствуют	данные отсутствуют
50	658783.18	2349124.24	данные отсутствуют	данные отсутствуют
50	658783.18	2349124.24	данные отсутствуют	данные отсутствуют
51	658782.18	2349124.21	данные отсутствуют	данные отсутствуют
51	658782.18	2349124.21	данные отсутствуют	данные отсутствуют

Государственный регистратор		ФГИС ЕГРН
полное наименование должности	подпись	инициалы, фамилия

М.П.

Выписка из Единого государственного реестра недвижимости об объекте недвижимости
Сведения о частях земельного участка

Земельный участок			
<small>(виц объекта недвижимости)</small>			
Лист №	Раздела 4.2	Всего листов раздела 4.2 : _____	Всего разделов: _____
01.12.2020 № 99/2020/363382231			
Кадастровый номер:		75:32:000000:2440	

Номер точки	Координаты, м		Описание закрепления на местности	Средняя квадратическая погрешность определения координат характерных точек границы части земельного участка, м
	X	Y		
1	2	3	4	5
51	658782.18	2349124.21	данные отсутствуют	данные отсутствуют
52	658782.2	2349123.21	данные отсутствуют	данные отсутствуют
52	658782.2	2349123.21	данные отсутствуют	данные отсутствуют
52	658782.2	2349123.21	данные отсутствуют	данные отсутствуют
53	658513.82	2349108.15	данные отсутствуют	данные отсутствуют
53	658513.82	2349108.15	данные отсутствуют	данные отсутствуют
53	658513.82	2349108.15	данные отсутствуют	данные отсутствуют
54	658513.68	2349109.14	данные отсутствуют	данные отсутствуют
54	658513.68	2349109.14	данные отсутствуют	данные отсутствуют
54	658513.68	2349109.14	данные отсутствуют	данные отсутствуют
55	658512.69	2349109.01	данные отсутствуют	данные отсутствуют
55	658512.69	2349109.01	данные отсутствуют	данные отсутствуют
55	658512.69	2349109.01	данные отсутствуют	данные отсутствуют
56	658512.83	2349108.01	данные отсутствуют	данные отсутствуют
56	658512.83	2349108.01	данные отсутствуют	данные отсутствуют
56	658512.83	2349108.01	данные отсутствуют	данные отсутствуют
57	658472.7	2349106.1	данные отсутствуют	данные отсутствуют

Государственный регистратор		ФГИС ЕГРН
полное наименование должности	подпись	инициалы, фамилия

М.П.

Выписка из Единого государственного реестра недвижимости об объекте недвижимости
Сведения о частях земельного участка

Земельный участок			
<small>(вид объекта недвижимости)</small>			
Лист №	Раздела 4.2	Всего листов раздела 4.2 : _____	Всего разделов: _____
01.12.2020 № 99/2020/363382231			
Кадастровый номер:		75:32:000000:2440	

Номер точки	Координаты, м		Описание закрепления на местности	Средняя квадратическая погрешность определения координат характерных точек границы части земельного участка, м
	X	Y		
1	2	3	4	5
57	658472.7	2349106.1	данные отсутствуют	данные отсутствуют
57	658472.7	2349106.1	данные отсутствуют	данные отсутствуют
58	658472.02	2349106.83	данные отсутствуют	данные отсутствуют
58	658472.02	2349106.83	данные отсутствуют	данные отсутствуют
58	658472.02	2349106.83	данные отсутствуют	данные отсутствуют
59	658471.29	2349106.15	данные отсутствуют	данные отсутствуют
59	658471.29	2349106.15	данные отсутствуют	данные отсутствуют
59	658471.29	2349106.15	данные отсутствуют	данные отсутствуют
60	658471.97	2349105.42	данные отсутствуют	данные отсутствуют
60	658471.97	2349105.42	данные отсутствуют	данные отсутствуют
60	658471.97	2349105.42	данные отсутствуют	данные отсутствуют
61	658464.79	2349094.15	данные отсутствуют	данные отсутствуют
61	658464.79	2349094.15	данные отсутствуют	данные отсутствуют
61	658464.79	2349094.15	данные отсутствуют	данные отсутствуют
62	658461.46	2349097.98	данные отсутствуют	данные отсутствуют
62	658461.46	2349097.98	данные отсутствуют	данные отсутствуют
62	658461.46	2349097.98	данные отсутствуют	данные отсутствуют

Государственный регистратор		ФГИС ЕГРН
полное наименование должности	подпись	инициалы, фамилия

М.П.

Выписка из Единого государственного реестра недвижимости об объекте недвижимости
Сведения о частях земельного участка

Земельный участок			
<small>(виц объекта недвижимости)</small>			
Лист №	Раздела 4.2	Всего листов раздела 4.2 : _____	Всего разделов: _____
Всего листов выписки: _____			
01.12.2020 № 99/2020/363382231			
Кадастровый номер:		75:32:000000:2440	

Номер точки	Координаты, м		Описание закрепления на местности	Средняя квадратическая погрешность определения координат характерных точек границы части земельного участка, м
	X	Y		
1	2	3	4	5
63	658460.7	2349097.3	данные отсутствуют	данные отсутствуют
63	658460.7	2349097.3	данные отсутствуют	данные отсутствуют
63	658460.7	2349097.3	данные отсутствуют	данные отсутствуют
64	658464.03	2349093.49	данные отсутствуют	данные отсутствуют
64	658464.03	2349093.49	данные отсутствуют	данные отсутствуют
64	658464.03	2349093.49	данные отсутствуют	данные отсутствуют
65	658323.53	2349154.39	данные отсутствуют	данные отсутствуют
65	658323.53	2349154.39	данные отсутствуют	данные отсутствуют
65	658323.53	2349154.39	данные отсутствуют	данные отсутствуют
66	658323.06	2349155.28	данные отсутствуют	данные отсутствуют
66	658323.06	2349155.28	данные отсутствуют	данные отсутствуют
66	658323.06	2349155.28	данные отсутствуют	данные отсутствуют
67	658322.18	2349154.81	данные отсутствуют	данные отсутствуют
67	658322.18	2349154.81	данные отсутствуют	данные отсутствуют
67	658322.18	2349154.81	данные отсутствуют	данные отсутствуют
68	658322.65	2349153.9	данные отсутствуют	данные отсутствуют
68	658322.65	2349153.9	данные отсутствуют	данные отсутствуют

Государственный регистратор		ФГИС ЕГРН
полное наименование должности	подпись	инициалы, фамилия

М.П.

Выписка из Единого государственного реестра недвижимости об объекте недвижимости
Сведения о частях земельного участка

Земельный участок			
<small>(виц объекта недвижимости)</small>			
Лист №	Раздела 4.2	Всего листов раздела 4.2 : _____	Всего разделов: _____
01.12.2020 № 99/2020/363382231			
Кадастровый номер:		75:32:000000:2440	

Номер точки	Координаты, м		Описание закрепления на местности	Средняя квадратическая погрешность определения координат характерных точек границы части земельного участка, м
	X	Y		
1	2	3	4	5
68	658322.65	2349153.9	данные отсутствуют	данные отсутствуют
69	658202.38	2349095.56	данные отсутствуют	данные отсутствуют
69	658202.38	2349095.56	данные отсутствуют	данные отсутствуют
69	658202.38	2349095.56	данные отсутствуют	данные отсутствуют
70	658201.74	2349096.33	данные отсутствуют	данные отсутствуют
70	658201.74	2349096.33	данные отсутствуют	данные отсутствуют
70	658201.74	2349096.33	данные отсутствуют	данные отсутствуют
71	658200.97	2349095.68	данные отсутствуют	данные отсутствуют
71	658200.97	2349095.68	данные отсутствуют	данные отсутствуют
71	658200.97	2349095.68	данные отсутствуют	данные отсутствуют
72	658201.62	2349094.92	данные отсутствуют	данные отсутствуют
72	658201.62	2349094.92	данные отсутствуют	данные отсутствуют
72	658201.62	2349094.92	данные отсутствуют	данные отсутствуют
73	658187.24	2349083.37	данные отсутствуют	данные отсутствуют
73	658187.24	2349083.37	данные отсутствуют	данные отсутствуют
73	658187.24	2349083.37	данные отсутствуют	данные отсутствуют
74	658191.24	2349086.93	данные отсутствуют	данные отсутствуют

Государственный регистратор		ФГИС ЕГРН
полное наименование должности	подпись	инициалы, фамилия

М.П.

Выписка из Единого государственного реестра недвижимости об объекте недвижимости
Сведения о частях земельного участка

Земельный участок			
<small>(виц объекта недвижимости)</small>			
Лист №	Раздела 4.2	Всего листов раздела 4.2 : _____	Всего разделов: _____
Всего листов выписки: _____			
01.12.2020 № 99/2020/363382231			
Кадастровый номер:		75:32:000000:2440	

Номер точки	Координаты, м		Описание закрепления на местности	Средняя квадратическая погрешность определения координат характерных точек границы части земельного участка, м
	X	Y		
1	2	3	4	5
74	658191.24	2349086.93	данные отсутствуют	данные отсутствуют
74	658191.24	2349086.93	данные отсутствуют	данные отсутствуют
75	658190.57	2349087.67	данные отсутствуют	данные отсутствуют
75	658190.57	2349087.67	данные отсутствуют	данные отсутствуют
75	658190.57	2349087.67	данные отсутствуют	данные отсутствуют
76	658186.57	2349084.11	данные отсутствуют	данные отсутствуют
76	658186.57	2349084.11	данные отсутствуют	данные отсутствуют
76	658186.57	2349084.11	данные отсутствуют	данные отсутствуют
77	658177.79	2349104.95	данные отсутствуют	данные отсутствуют
77	658177.79	2349104.95	данные отсутствуют	данные отсутствуют
77	658177.79	2349104.95	данные отсутствуют	данные отсутствуют
78	658174.94	2349106.01	данные отсутствуют	данные отсутствуют
78	658174.94	2349106.01	данные отсутствуют	данные отсутствуют
78	658174.94	2349106.01	данные отсутствуют	данные отсутствуют
79	658174.59	2349105.07	данные отсутствуют	данные отсутствуют
79	658174.59	2349105.07	данные отсутствуют	данные отсутствуют
79	658174.59	2349105.07	данные отсутствуют	данные отсутствуют

Государственный регистратор		ФГИС ЕГРН
полное наименование должности	подпись	инициалы, фамилия

М.П.

Выписка из Единого государственного реестра недвижимости об объекте недвижимости
Сведения о частях земельного участка

Земельный участок			
<small>(вид объекта недвижимости)</small>			
Лист №	Раздела 4.2	Всего листов раздела 4.2 : _____	Всего разделов: _____
Всего листов выписки: _____			
01.12.2020 № 99/2020/363382231			
Кадастровый номер:		75:32:000000:2440	

Номер точки	Координаты, м		Описание закрепления на местности	Средняя квадратическая погрешность определения координат характерных точек границы части земельного участка, м
	X	Y		
1	2	3	4	5
80	658177.44	2349104.01	данные отсутствуют	данные отсутствуют
80	658177.44	2349104.01	данные отсутствуют	данные отсутствуют
80	658177.44	2349104.01	данные отсутствуют	данные отсутствуют
81	658164.23	2349076.32	данные отсутствуют	данные отсутствуют
81	658164.23	2349076.32	данные отсутствуют	данные отсутствуют
81	658164.23	2349076.32	данные отсутствуют	данные отсутствуют
82	658168.44	2349077.99	данные отсутствуют	данные отсутствуют
82	658168.44	2349077.99	данные отсутствуют	данные отсутствуют
82	658168.44	2349077.99	данные отсутствуют	данные отсутствуют
83	658168.07	2349078.92	данные отсутствуют	данные отсутствуют
83	658168.07	2349078.92	данные отсутствуют	данные отсутствуют
83	658168.07	2349078.92	данные отсутствуют	данные отсутствуют
84	658163.86	2349077.25	данные отсутствуют	данные отсутствуют
84	658163.86	2349077.25	данные отсутствуют	данные отсутствуют
84	658163.86	2349077.25	данные отсутствуют	данные отсутствуют
85	658163.64	2349086.72	данные отсутствуют	данные отсутствуют
85	658163.64	2349086.72	данные отсутствуют	данные отсутствуют

Государственный регистратор		ФГИС ЕГРН
полное наименование должности	подпись	инициалы, фамилия

М.П.

Выписка из Единого государственного реестра недвижимости об объекте недвижимости
Сведения о частях земельного участка

Земельный участок			
<small>(виц объекта недвижимости)</small>			
Лист №	Раздела 4.2	Всего листов раздела 4.2 : _____	Всего разделов: _____
01.12.2020 № 99/2020/363382231			
Кадастровый номер:		75:32:000000:2440	

Номер точки	Координаты, м		Описание закрепления на местности	Средняя квадратическая погрешность определения координат характерных точек границы части земельного участка, м
	X	Y		
1	2	3	4	5
85	658163.64	2349086.72	данные отсутствуют	данные отсутствуют
86	658166.62	2349089	данные отсутствуют	данные отсутствуют
86	658166.62	2349089	данные отсутствуют	данные отсутствуют
87	658166.01	2349089.8	данные отсутствуют	данные отсутствуют
87	658166.01	2349089.8	данные отсутствуют	данные отсутствуют
87	658166.01	2349089.8	данные отсутствуют	данные отсутствуют
88	658163.04	2349087.52	данные отсутствуют	данные отсутствуют
88	658163.04	2349087.52	данные отсутствуют	данные отсутствуют
88	658163.04	2349087.52	данные отсутствуют	данные отсутствуют
89	658145.47	2349072.37	данные отсутствуют	данные отсутствуют
89	658145.47	2349072.37	данные отсутствуют	данные отсутствуют
89	658145.47	2349072.37	данные отсутствуют	данные отсутствуют
90	658145.17	2349073.32	данные отсутствуют	данные отсутствуют
90	658145.17	2349073.32	данные отсутствуют	данные отсутствуют
90	658145.17	2349073.32	данные отсутствуют	данные отсутствуют
91	658144.22	2349073.02	данные отсутствуют	данные отсутствуют
91	658144.22	2349073.02	данные отсутствуют	данные отсутствуют

Государственный регистратор		ФГИС ЕГРН
полное наименование должности	подпись	инициалы, фамилия

М.П.

Выписка из Единого государственного реестра недвижимости об объекте недвижимости
Сведения о частях земельного участка

Земельный участок			
<small>(виц объекта недвижимости)</small>			
Лист №	Раздела 4.2	Всего листов раздела 4.2 : _____	Всего разделов: _____
Всего листов выписки: _____			
01.12.2020 № 99/2020/363382231			
Кадастровый номер:		75:32:000000:2440	

Номер точки	Координаты, м		Описание закрепления на местности	Средняя квадратическая погрешность определения координат характерных точек границы части земельного участка, м
	X	Y		
1	2	3	4	5
91	658144.22	2349073.02	данные отсутствуют	данные отсутствуют
92	658144.52	2349072.07	данные отсутствуют	данные отсутствуют
92	658144.52	2349072.07	данные отсутствуют	данные отсутствуют
92	658144.52	2349072.07	данные отсутствуют	данные отсутствуют
93	658093.74	2348978.56	данные отсутствуют	данные отсутствуют
93	658093.74	2348978.56	данные отсутствуют	данные отсутствуют
93	658093.74	2348978.56	данные отсутствуют	данные отсутствуют
94	658092.48	2348982.12	данные отсутствуют	данные отсутствуют
94	658092.48	2348982.12	данные отсутствуют	данные отсутствуют
94	658092.48	2348982.12	данные отсутствуют	данные отсутствуют
95	658091.54	2348981.78	данные отсутствуют	данные отсутствуют
95	658091.54	2348981.78	данные отсутствуют	данные отсутствуют
95	658091.54	2348981.78	данные отсутствуют	данные отсутствуют
96	658092.8	2348978.22	данные отсутствуют	данные отсутствуют
96	658092.8	2348978.22	данные отсутствуют	данные отсутствуют
96	658092.8	2348978.22	данные отсутствуют	данные отсутствуют
97	658090.07	2348976.67	данные отсутствуют	данные отсутствуют

Государственный регистратор		ФГИС ЕГРН
полное наименование должности	подпись	инициалы, фамилия

М.П.

Выписка из Единого государственного реестра недвижимости об объекте недвижимости
Сведения о частях земельного участка

Земельный участок			
<small>(виц объекта недвижимости)</small>			
Лист №	Раздела 4.2	Всего листов раздела 4.2 : _____	Всего разделов: _____
01.12.2020 № 99/2020/363382231			
Кадастровый номер:		75:32:000000:2440	

Номер точки	Координаты, м		Описание закрепления на местности	Средняя квадратическая погрешность определения координат характерных точек границы части земельного участка, м
	X	Y		
1	2	3	4	5
97	658090.07	2348976.67	данные отсутствуют	данные отсутствуют
97	658090.07	2348976.67	данные отсутствуют	данные отсутствуют
98	658089.09	2348976.46	данные отсутствуют	данные отсутствуют
98	658089.09	2348976.46	данные отсутствуют	данные отсутствуют
98	658089.09	2348976.46	данные отсутствуют	данные отсутствуют
99	658086.85	2349050.72	данные отсутствуют	данные отсутствуют
99	658086.85	2349050.72	данные отсутствуют	данные отсутствуют
99	658086.85	2349050.72	данные отсутствуют	данные отсутствуют
100	658086.49	2349051.65	данные отсутствуют	данные отсутствуют
100	658086.49	2349051.65	данные отсутствуют	данные отсутствуют
100	658086.49	2349051.65	данные отсутствуют	данные отсутствуют
101	658085.56	2349051.29	данные отсутствуют	данные отсутствуют
101	658085.56	2349051.29	данные отсутствуют	данные отсутствуют
101	658085.56	2349051.29	данные отсутствуют	данные отсутствуют
102	658085.92	2349050.35	данные отсутствуют	данные отсутствуют
102	658085.92	2349050.35	данные отсутствуют	данные отсутствуют
102	658085.92	2349050.35	данные отсутствуют	данные отсутствуют

Государственный регистратор		ФГИС ЕГРН
полное наименование должности	подпись	инициалы, фамилия

М.П.

Выписка из Единого государственного реестра недвижимости об объекте недвижимости
Сведения о частях земельного участка

Земельный участок			
<small>(виц объекта недвижимости)</small>			
Лист №	Раздела 4.2	Всего листов раздела 4.2 : _____	Всего разделов: _____
Всего листов выписки: _____			
01.12.2020 № 99/2020/363382231			
Кадастровый номер:		75:32:000000:2440	

Номер точки	Координаты, м		Описание закрепления на местности	Средняя квадратическая погрешность определения координат характерных точек границы части земельного участка, м
	X	Y		
1	2	3	4	5
103	658074.59	2349040.64	данные отсутствуют	данные отсутствуют
103	658074.59	2349040.64	данные отсутствуют	данные отсутствуют
103	658074.59	2349040.64	данные отсутствуют	данные отсутствуют
104	658077.87	2349046.61	данные отсутствуют	данные отсутствуют
104	658077.87	2349046.61	данные отсутствуют	данные отсутствуют
104	658077.87	2349046.61	данные отсутствуют	данные отсутствуют
105	658072.92	2349045.19	данные отсутствуют	данные отсутствуют
105	658072.92	2349045.19	данные отсутствуют	данные отсутствуют
105	658072.92	2349045.19	данные отсутствуют	данные отсутствуют
106	658069.97	2349042.87	данные отсутствуют	данные отсутствуют
106	658069.97	2349042.87	данные отсутствуют	данные отсутствуют
106	658069.97	2349042.87	данные отсутствуют	данные отсутствуют
107	658068.55	2349047.66	данные отсутствуют	данные отсутствуют
107	658068.55	2349047.66	данные отсутствуют	данные отсутствуют
107	658068.55	2349047.66	данные отсутствуют	данные отсутствуют
108	658067.58	2349047.36	данные отсутствуют	данные отсутствуют
108	658067.58	2349047.36	данные отсутствуют	данные отсутствуют

Государственный регистратор		ФГИС ЕГРН
полное наименование должности	подпись	инициалы, фамилия

М.П.

Выписка из Единого государственного реестра недвижимости об объекте недвижимости
Сведения о частях земельного участка

Земельный участок			
(вид объекта недвижимости)			
Лист №	Раздела 4.2	Всего листов раздела 4.2 : _____	Всего разделов: _____
01.12.2020 № 99/2020/363382231			
Кадастровый номер:		75:32:000000:2440	

Номер точки	Координаты, м		Описание закрепления на местности	Средняя квадратическая погрешность определения координат характерных точек границы части земельного участка, м
	X	Y		
1	2	3	4	5
108	658067.58	2349047.36	данные отсутствуют	данные отсутствуют
109	658069.01	2349042.58	данные отсутствуют	данные отсутствуют
109	658069.01	2349042.58	данные отсутствуют	данные отсутствуют
109	658069.01	2349042.58	данные отсутствуют	данные отсутствуют
110	658166.62	2349089	данные отсутствуют	данные отсутствуют

Государственный регистратор		ФГИС ЕГРН
полное наименование должности	подпись	инициалы, фамилия

М.П.

Выписка из Единого государственного реестра недвижимости об объекте недвижимости
Сведения о частях земельного участка

Земельный участок				
<small>(виц объекта недвижимости)</small>				
Лист № _____ Раздела 4.2		Всего листов раздела 4.2 : _____		Всего разделов: _____
Всего листов выписки: _____				
01.12.2020 № 99/2020/363382231				
Кадастровый номер:			75:32:000000:2440	
Сведения о характерных точках границы части (частей) земельного участка				
Учетный номер части: 5				
Система координат: МСК 53 (Зона-2)				
Зона № _____				
Номер точки	Координаты, м		Описание закрепления на местности	Средняя квадратическая погрешность определения координат характерных точек границы части земельного участка, м
	X	Y		
1	2	3	4	5
1	659442.74	2347880.03	данные отсутствуют	данные отсутствуют
1	659442.74	2347880.03	данные отсутствуют	данные отсутствуют
2	659443.05	2347880.17	данные отсутствуют	данные отсутствуют
2	659443.05	2347880.17	данные отсутствуют	данные отсутствуют
3	659442.74	2347880.17	данные отсутствуют	данные отсутствуют
3	659442.74	2347880.17	данные отсутствуют	данные отсутствуют
4	658089.51	2348979.25	данные отсутствуют	данные отсутствуют
4	658089.51	2348979.25	данные отсутствуют	данные отсутствуют
5	658089.18	2348980.75	данные отсутствуют	данные отсутствуют
5	658089.18	2348980.75	данные отсутствуют	данные отсутствуют
5	658089.18	2348980.75	данные отсутствуют	данные отсутствуют
5	658089.18	2348980.75	данные отсутствуют	данные отсутствуют
5	658089.18	2348980.75	данные отсутствуют	данные отсутствуют
6	658088.2	2348980.53	данные отсутствуют	данные отсутствуют
6	658088.2	2348980.53	данные отсутствуют	данные отсутствуют
6	658088.2	2348980.53	данные отсутствуют	данные отсутствуют
Государственный регистратор			ФГИС ЕГРН	
полное наименование должности			подпись	
			инициалы, фамилия	

М.П.

Выписка из Единого государственного реестра недвижимости об объекте недвижимости
Сведения о частях земельного участка

Земельный участок			
<small>(виц объекта недвижимости)</small>			
Лист №	Раздела 4.2	Всего листов раздела 4.2 : _____	Всего разделов: _____
Всего листов выписки: _____			
01.12.2020 № 99/2020/363382231			
Кадастровый номер:		75:32:000000:2440	

Номер точки	Координаты, м		Описание закрепления на местности	Средняя квадратическая погрешность определения координат характерных точек границы части земельного участка, м
	X	Y		
1	2	3	4	5
6	658088.2	2348980.53	данные отсутствуют	данные отсутствуют
6	658088.2	2348980.53	данные отсутствуют	данные отсутствуют
7	658088.52	2348979.08	данные отсутствуют	данные отсутствуют
7	658088.52	2348979.08	данные отсутствуют	данные отсутствуют
8	659230.06	2348494.71	данные отсутствуют	данные отсутствуют
8	659230.06	2348494.71	данные отсутствуют	данные отсутствуют
8	659230.06	2348494.71	данные отсутствуют	данные отсутствуют
8	659230.06	2348494.71	данные отсутствуют	данные отсутствуют
8	659230.06	2348494.71	данные отсутствуют	данные отсутствуют
9	659229.78	2348495.68	данные отсутствуют	данные отсутствуют
9	659229.78	2348495.68	данные отсутствуют	данные отсутствуют
9	659229.78	2348495.68	данные отсутствуют	данные отсутствуют
9	659229.78	2348495.68	данные отсутствуют	данные отсутствуют
9	659229.78	2348495.68	данные отсутствуют	данные отсутствуют
10	659228.82	2348495.4	данные отсутствуют	данные отсутствуют
10	659228.82	2348495.4	данные отсутствуют	данные отсутствуют
10	659228.82	2348495.4	данные отсутствуют	данные отсутствуют

Государственный регистратор		ФГИС ЕГРН
полное наименование должности	подпись	инициалы, фамилия

М.П.

Выписка из Единого государственного реестра недвижимости об объекте недвижимости
Сведения о частях земельного участка

Земельный участок			
<small>(виц объекта недвижимости)</small>			
Лист №	Раздела 4.2	Всего листов раздела 4.2 : _____	Всего разделов: _____
01.12.2020 № 99/2020/363382231			
Кадастровый номер:		75:32:000000:2440	

Номер точки	Координаты, м		Описание закрепления на местности	Средняя квадратическая погрешность определения координат характерных точек границы части земельного участка, м
	X	Y		
1	2	3	4	5
10	659228.82	2348495.4	данные отсутствуют	данные отсутствуют
10	659228.82	2348495.4	данные отсутствуют	данные отсутствуют
11	659229.09	2348494.44	данные отсутствуют	данные отсутствуют
11	659229.09	2348494.44	данные отсутствуют	данные отсутствуют
11	659229.09	2348494.44	данные отсутствуют	данные отсутствуют
11	659229.09	2348494.44	данные отсутствуют	данные отсутствуют
11	659229.09	2348494.44	данные отсутствуют	данные отсутствуют
11	659229.09	2348494.44	данные отсутствуют	данные отсутствуют
12	659199.14	2348634.34	данные отсутствуют	данные отсутствуют
12	659199.14	2348634.34	данные отсутствуют	данные отсутствуют
12	659199.14	2348634.34	данные отсутствуют	данные отсутствуют
12	659199.14	2348634.34	данные отсутствуют	данные отсутствуют
12	659199.14	2348634.34	данные отсутствуют	данные отсутствуют
13	659198.87	2348635.3	данные отсутствуют	данные отсутствуют
13	659198.87	2348635.3	данные отсутствуют	данные отсутствуют
13	659198.87	2348635.3	данные отсутствуют	данные отсутствуют
13	659198.87	2348635.3	данные отсутствуют	данные отсутствуют
13	659198.87	2348635.3	данные отсутствуют	данные отсутствуют

Государственный регистратор		ФГИС ЕГРН
полное наименование должности	подпись	инициалы, фамилия

М.П.

Выписка из Единого государственного реестра недвижимости об объекте недвижимости
Сведения о частях земельного участка

Земельный участок			
<small>(виц объекта недвижимости)</small>			
Лист №	Раздела 4.2	Всего листов раздела 4.2 : _____	Всего разделов: _____
01.12.2020 № 99/2020/363382231			
Кадастровый номер:		75:32:000000:2440	

Номер точки	Координаты, м		Описание закрепления на местности	Средняя квадратическая погрешность определения координат характерных точек границы части земельного участка, м
	X	Y		
1	2	3	4	5
14	659197.91	2348635.03	данные отсутствуют	данные отсутствуют
14	659197.91	2348635.03	данные отсутствуют	данные отсутствуют
14	659197.91	2348635.03	данные отсутствуют	данные отсутствуют
14	659197.91	2348635.03	данные отсутствуют	данные отсутствуют
14	659197.91	2348635.03	данные отсутствуют	данные отсутствуют
15	659198.18	2348634.07	данные отсутствуют	данные отсутствуют
15	659198.18	2348634.07	данные отсутствуют	данные отсутствуют
15	659198.18	2348634.07	данные отсутствуют	данные отсутствуют
15	659198.18	2348634.07	данные отсутствуют	данные отсутствуют
15	659198.18	2348634.07	данные отсутствуют	данные отсутствуют
16	659173.85	2348724.78	данные отсутствуют	данные отсутствуют
16	659173.85	2348724.78	данные отсутствуют	данные отсутствуют
16	659173.85	2348724.78	данные отсутствуют	данные отсутствуют
16	659173.85	2348724.78	данные отсутствуют	данные отсутствуют
16	659173.85	2348724.78	данные отсутствуют	данные отсутствуют
17	659173.58	2348725.74	данные отсутствуют	данные отсутствуют
17	659173.58	2348725.74	данные отсутствуют	данные отсутствуют

Государственный регистратор		ФГИС ЕГРН
полное наименование должности	подпись	инициалы, фамилия

М.П.

Выписка из Единого государственного реестра недвижимости об объекте недвижимости
Сведения о частях земельного участка

Земельный участок			
<small>(виц объекта недвижимости)</small>			
Лист №	Раздела 4.2	Всего листов раздела 4.2 : _____	Всего разделов: _____
01.12.2020 № 99/2020/363382231			
Кадастровый номер:		75:32:000000:2440	

Номер точки	Координаты, м		Описание закрепления на местности	Средняя квадратическая погрешность определения координат характерных точек границы части земельного участка, м
	X	Y		
1	2	3	4	5
17	659173.58	2348725.74	данные отсутствуют	данные отсутствуют
17	659173.58	2348725.74	данные отсутствуют	данные отсутствуют
17	659173.58	2348725.74	данные отсутствуют	данные отсутствуют
18	659172.61	2348725.47	данные отсутствуют	данные отсутствуют
18	659172.61	2348725.47	данные отсутствуют	данные отсутствуют
18	659172.61	2348725.47	данные отсутствуют	данные отсутствуют
18	659172.61	2348725.47	данные отсутствуют	данные отсутствуют
18	659172.61	2348725.47	данные отсутствуют	данные отсутствуют
18	659172.61	2348725.47	данные отсутствуют	данные отсутствуют
19	659172.89	2348724.51	данные отсутствуют	данные отсутствуют
19	659172.89	2348724.51	данные отсутствуют	данные отсутствуют
19	659172.89	2348724.51	данные отсутствуют	данные отсутствуют
19	659172.89	2348724.51	данные отсутствуют	данные отсутствуют
19	659172.89	2348724.51	данные отсутствуют	данные отсутствуют
20	659148.57	2348827.29	данные отсутствуют	данные отсутствуют
20	659148.57	2348827.29	данные отсутствуют	данные отсутствуют
20	659148.57	2348827.29	данные отсутствуют	данные отсутствуют
20	659148.57	2348827.29	данные отсутствуют	данные отсутствуют

Государственный регистратор		ФГИС ЕГРН
полное наименование должности	подпись	инициалы, фамилия

М.П.

Выписка из Единого государственного реестра недвижимости об объекте недвижимости
Сведения о частях земельного участка

Земельный участок			
<small>(виц объекта недвижимости)</small>			
Лист №	Раздела 4.2	Всего листов раздела 4.2 : _____	Всего разделов: _____
Всего листов выписки: _____			
01.12.2020 № 99/2020/363382231			
Кадастровый номер:		75:32:000000:2440	

Номер точки	Координаты, м		Описание закрепления на местности	Средняя квадратическая погрешность определения координат характерных точек границы части земельного участка, м
	X	Y		
1	2	3	4	5
20	659148.57	2348827.29	данные отсутствуют	данные отсутствуют
21	659148.29	2348828.25	данные отсутствуют	данные отсутствуют
21	659148.29	2348828.25	данные отсутствуют	данные отсутствуют
21	659148.29	2348828.25	данные отсутствуют	данные отсутствуют
21	659148.29	2348828.25	данные отсутствуют	данные отсутствуют
21	659148.29	2348828.25	данные отсутствуют	данные отсутствуют
22	659147.33	2348827.98	данные отсутствуют	данные отсутствуют
22	659147.33	2348827.98	данные отсутствуют	данные отсутствуют
22	659147.33	2348827.98	данные отсутствуют	данные отсутствуют
22	659147.33	2348827.98	данные отсутствуют	данные отсутствуют
22	659147.33	2348827.98	данные отсутствуют	данные отсутствуют
22	659147.33	2348827.98	данные отсутствуют	данные отсутствуют
23	659147.6	2348827	данные отсутствуют	данные отсутствуют
23	659147.6	2348827	данные отсутствуют	данные отсутствуют
23	659147.6	2348827	данные отсутствуют	данные отсутствуют
24	659139.31	2348856.09	данные отсутствуют	данные отсутствуют
24	659139.31	2348856.09	данные отсутствуют	данные отсутствуют
24	659139.31	2348856.09	данные отсутствуют	данные отсутствуют

Государственный регистратор		ФГИС ЕГРН
полное наименование должности	подпись	инициалы, фамилия

М.П.

Выписка из Единого государственного реестра недвижимости об объекте недвижимости
Сведения о частях земельного участка

Земельный участок			
<small>(виц объекта недвижимости)</small>			
Лист №	Раздела 4.2	Всего листов раздела 4.2 : _____	Всего разделов: _____
01.12.2020 № 99/2020/363382231			
Кадастровый номер:		75:32:000000:2440	

Номер точки	Координаты, м		Описание закрепления на местности	Средняя квадратическая погрешность определения координат характерных точек границы части земельного участка, м
	X	Y		
1	2	3	4	5
24	659139.31	2348856.09	данные отсутствуют	данные отсутствуют
24	659139.31	2348856.09	данные отсутствуют	данные отсутствуют
25	659138.85	2348856.98	данные отсутствуют	данные отсутствуют
25	659138.85	2348856.98	данные отсутствуют	данные отсутствуют
25	659138.85	2348856.98	данные отсутствуют	данные отсутствуют
25	659138.85	2348856.98	данные отсутствуют	данные отсутствуют
25	659138.85	2348856.98	данные отсутствуют	данные отсутствуют
25	659138.85	2348856.98	данные отсутствуют	данные отсутствуют
26	659137.96	2348856.52	данные отсутствуют	данные отсутствуют
26	659137.96	2348856.52	данные отсутствуют	данные отсутствуют
26	659137.96	2348856.52	данные отсутствуют	данные отсутствуют
26	659137.96	2348856.52	данные отсутствуют	данные отсутствуют
26	659137.96	2348856.52	данные отсутствуют	данные отсутствуют
27	659138.42	2348855.63	данные отсутствуют	данные отсутствуют
27	659138.42	2348855.63	данные отсутствуют	данные отсутствуют
27	659138.42	2348855.63	данные отсутствуют	данные отсутствуют
27	659138.42	2348855.63	данные отсутствуют	данные отсутствуют
27	659138.42	2348855.63	данные отсутствуют	данные отсутствуют
27	659138.42	2348855.63	данные отсутствуют	данные отсутствуют

Государственный регистратор		ФГИС ЕГРН
полное наименование должности	подпись	инициалы, фамилия

М.П.

Выписка из Единого государственного реестра недвижимости об объекте недвижимости
Сведения о частях земельного участка

Земельный участок			
<small>(виц объекта недвижимости)</small>			
Лист №	Раздела 4.2	Всего листов раздела 4.2 : _____	Всего разделов: _____
01.12.2020 № 99/2020/363382231			
Кадастровый номер:		75:32:000000:2440	

Номер точки	Координаты, м		Описание закрепления на местности	Средняя квадратическая погрешность определения координат характерных точек границы части земельного участка, м
	X	Y		
1	2	3	4	5
28	659059.37	2348993.58	данные отсутствуют	данные отсутствуют
28	659059.37	2348993.58	данные отсутствуют	данные отсутствуют
28	659059.37	2348993.58	данные отсутствуют	данные отсутствуют
28	659059.37	2348993.58	данные отсутствуют	данные отсутствуют
28	659059.37	2348993.58	данные отсутствуют	данные отсутствуют
29	659058.91	2348994.47	данные отсутствуют	данные отсутствуют
29	659058.91	2348994.47	данные отсутствуют	данные отсутствуют
29	659058.91	2348994.47	данные отсутствуют	данные отсутствуют
29	659058.91	2348994.47	данные отсутствуют	данные отсутствуют
29	659058.91	2348994.47	данные отсутствуют	данные отсутствуют
30	659058.03	2348994.01	данные отсутствуют	данные отсутствуют
30	659058.03	2348994.01	данные отсутствуют	данные отсутствуют
30	659058.03	2348994.01	данные отсутствуют	данные отсутствуют
30	659058.03	2348994.01	данные отсутствуют	данные отсутствуют
30	659058.03	2348994.01	данные отсутствуют	данные отсутствуют
31	659058.49	2348993.12	данные отсутствуют	данные отсутствуют
31	659058.49	2348993.12	данные отсутствуют	данные отсутствуют

Государственный регистратор		ФГИС ЕГРН
полное наименование должности	подпись	инициалы, фамилия

М.П.

Выписка из Единого государственного реестра недвижимости об объекте недвижимости
Сведения о частях земельного участка

Земельный участок			
<small>(виц объекта недвижимости)</small>			
Лист №	Раздела 4.2	Всего листов раздела 4.2 : _____	Всего разделов: _____
Всего листов выписки: _____			
01.12.2020 № 99/2020/363382231			
Кадастровый номер:		75:32:000000:2440	

Номер точки	Координаты, м		Описание закрепления на местности	Средняя квадратическая погрешность определения координат характерных точек границы части земельного участка, м
	X	Y		
1	2	3	4	5
31	659058.49	2348993.12	данные отсутствуют	данные отсутствуют
31	659058.49	2348993.12	данные отсутствуют	данные отсутствуют
31	659058.49	2348993.12	данные отсутствуют	данные отсутствуют
32	658983.36	2349115.17	данные отсутствуют	данные отсутствуют
32	658983.36	2349115.17	данные отсутствуют	данные отсутствуют
32	658983.36	2349115.17	данные отсутствуют	данные отсутствуют
32	658983.36	2349115.17	данные отсутствуют	данные отсутствуют
32	658983.36	2349115.17	данные отсутствуют	данные отсутствуют
32	658983.36	2349115.17	данные отсутствуют	данные отсутствуют
33	658983.4	2349116.17	данные отсутствуют	данные отсутствуют
33	658983.4	2349116.17	данные отсутствуют	данные отсутствуют
33	658983.4	2349116.17	данные отсутствуют	данные отсутствуют
33	658983.4	2349116.17	данные отсутствуют	данные отсутствуют
33	658983.4	2349116.17	данные отсутствуют	данные отсутствуют
34	658982.4	2349116.21	данные отсутствуют	данные отсутствуют
34	658982.4	2349116.21	данные отсутствуют	данные отсутствуют
34	658982.4	2349116.21	данные отсутствуют	данные отсутствуют
34	658982.4	2349116.21	данные отсутствуют	данные отсутствуют

Государственный регистратор		ФГИС ЕГРН
полное наименование должности	подпись	инициалы, фамилия

М.П.

Выписка из Единого государственного реестра недвижимости об объекте недвижимости
Сведения о частях земельного участка

Земельный участок			
<small>(виц объекта недвижимости)</small>			
Лист №	Раздела 4.2	Всего листов раздела 4.2 : _____	Всего разделов: _____
Всего листов выписки: _____			
01.12.2020 № 99/2020/363382231			
Кадастровый номер:		75:32:000000:2440	

Номер точки	Координаты, м		Описание закрепления на местности	Средняя квадратическая погрешность определения координат характерных точек границы части земельного участка, м
	X	Y		
1	2	3	4	5
34	658982.4	2349116.21	данные отсутствуют	данные отсутствуют
35	658982.36	2349115.21	данные отсутствуют	данные отсутствуют
35	658982.36	2349115.21	данные отсутствуют	данные отсутствуют
35	658982.36	2349115.21	данные отсутствуют	данные отсутствуют
35	658982.36	2349115.21	данные отсутствуют	данные отсутствуют
35	658982.36	2349115.21	данные отсутствуют	данные отсутствуют
36	658918.84	2349129.66	данные отсутствуют	данные отсутствуют
36	658918.84	2349129.66	данные отсутствуют	данные отсутствуют
36	658918.84	2349129.66	данные отсутствуют	данные отсутствуют
36	658918.84	2349129.66	данные отсутствуют	данные отсутствуют
36	658918.84	2349129.66	данные отсутствуют	данные отсутствуют
36	658918.84	2349129.66	данные отсутствуют	данные отсутствуют
37	658918.87	2349130.66	данные отсутствуют	данные отсутствуют
37	658918.87	2349130.66	данные отсутствуют	данные отсутствуют
37	658918.87	2349130.66	данные отсутствуют	данные отсутствуют
37	658918.87	2349130.66	данные отсутствуют	данные отсутствуют
37	658918.87	2349130.66	данные отсутствуют	данные отсутствуют
38	658917.87	2349130.69	данные отсутствуют	данные отсутствуют

Государственный регистратор		ФГИС ЕГРН
полное наименование должности	подпись	инициалы, фамилия

М.П.

Выписка из Единого государственного реестра недвижимости об объекте недвижимости
Сведения о частях земельного участка

Земельный участок			
<small>(виц объекта недвижимости)</small>			
Лист №	Раздела 4.2	Всего листов раздела 4.2 : _____	Всего разделов: _____
Всего листов выписки: _____			
01.12.2020 № 99/2020/363382231			
Кадастровый номер:		75:32:000000:2440	

Номер точки	Координаты, м		Описание закрепления на местности	Средняя квадратическая погрешность определения координат характерных точек границы части земельного участка, м
	X	Y		
1	2	3	4	5
38	658917.87	2349130.69	данные отсутствуют	данные отсутствуют
38	658917.87	2349130.69	данные отсутствуют	данные отсутствуют
38	658917.87	2349130.69	данные отсутствуют	данные отсутствуют
38	658917.87	2349130.69	данные отсутствуют	данные отсутствуют
39	658917.84	2349129.69	данные отсутствуют	данные отсутствуют
39	658917.84	2349129.69	данные отсутствуют	данные отсутствуют
39	658917.84	2349129.69	данные отсутствуют	данные отсутствуют
39	658917.84	2349129.69	данные отсутствуют	данные отсутствуют
39	658917.84	2349129.69	данные отсутствуют	данные отсутствуют
40	658854.49	2349127.41	данные отсутствуют	данные отсутствуют
40	658854.49	2349127.41	данные отсутствуют	данные отсутствуют
40	658854.49	2349127.41	данные отсутствуют	данные отсутствуют
40	658854.49	2349127.41	данные отсутствуют	данные отсутствуют
40	658854.49	2349127.41	данные отсутствуют	данные отсутствуют
41	658854.46	2349128.41	данные отсутствуют	данные отсутствуют
41	658854.46	2349128.41	данные отсутствуют	данные отсутствуют
41	658854.46	2349128.41	данные отсутствуют	данные отсутствуют

Государственный регистратор		ФГИС ЕГРН
полное наименование должности	подпись	инициалы, фамилия

М.П.

Выписка из Единого государственного реестра недвижимости об объекте недвижимости
Сведения о частях земельного участка

Земельный участок			
<small>(виц объекта недвижимости)</small>			
Лист №	Раздела 4.2	Всего листов раздела 4.2 : _____	Всего разделов: _____
01.12.2020 № 99/2020/363382231			
Кадастровый номер:		75:32:000000:2440	

Номер точки	Координаты, м		Описание закрепления на местности	Средняя квадратическая погрешность определения координат характерных точек границы части земельного участка, м
	X	Y		
1	2	3	4	5
41	658854.46	2349128.41	данные отсутствуют	данные отсутствуют
41	658854.46	2349128.41	данные отсутствуют	данные отсутствуют
42	658853.46	2349128.39	данные отсутствуют	данные отсутствуют
42	658853.46	2349128.39	данные отсутствуют	данные отсутствуют
42	658853.46	2349128.39	данные отсутствуют	данные отсутствуют
42	658853.46	2349128.39	данные отсутствуют	данные отсутствуют
42	658853.46	2349128.39	данные отсутствуют	данные отсутствуют
42	658853.46	2349128.39	данные отсутствуют	данные отсутствуют
43	658853.49	2349127.39	данные отсутствуют	данные отсутствуют
43	658853.49	2349127.39	данные отсутствуют	данные отсутствуют
43	658853.49	2349127.39	данные отсутствуют	данные отсутствуют
43	658853.49	2349127.39	данные отсутствуют	данные отсутствуют
43	658853.49	2349127.39	данные отсутствуют	данные отсутствуют
44	659147.6	2348827	данные отсутствуют	данные отсутствуют
44	659147.6	2348827	данные отсутствуют	данные отсутствуют
45	659256.98	2348394.4	данные отсутствуют	данные отсутствуют
45	659256.98	2348394.4	данные отсутствуют	данные отсутствуют
45	659256.98	2348394.4	данные отсутствуют	данные отсутствуют

Государственный регистратор		ФГИС ЕГРН
полное наименование должности	подпись	инициалы, фамилия

М.П.

Выписка из Единого государственного реестра недвижимости об объекте недвижимости
Сведения о частях земельного участка

Земельный участок			
<small>(виц объекта недвижимости)</small>			
Лист №	Раздела 4.2	Всего листов раздела 4.2 : _____	Всего разделов: _____
Всего листов выписки: _____			
01.12.2020 № 99/2020/363382231			
Кадастровый номер:		75:32:000000:2440	

Номер точки	Координаты, м		Описание закрепления на местности	Средняя квадратическая погрешность определения координат характерных точек границы части земельного участка, м
	X	Y		
1	2	3	4	5
46	659256.71	2348395.37	данные отсутствуют	данные отсутствуют
46	659256.71	2348395.37	данные отсутствуют	данные отсутствуют
46	659256.71	2348395.37	данные отсутствуют	данные отсутствуют
47	659255.74	2348395.09	данные отсутствуют	данные отсутствуют
47	659255.74	2348395.09	данные отсутствуют	данные отсутствуют
47	659255.74	2348395.09	данные отсутствуют	данные отсутствуют
48	659256.01	2348394.13	данные отсутствуют	данные отсутствуют
48	659256.01	2348394.13	данные отсутствуют	данные отсутствуют
48	659256.01	2348394.13	данные отсутствуют	данные отсутствуют
49	658783.2	2349123.24	данные отсутствуют	данные отсутствуют
49	658783.2	2349123.24	данные отсутствуют	данные отсутствуют
49	658783.2	2349123.24	данные отсутствуют	данные отсутствуют
50	658783.18	2349124.24	данные отсутствуют	данные отсутствуют
50	658783.18	2349124.24	данные отсутствуют	данные отсутствуют
50	658783.18	2349124.24	данные отсутствуют	данные отсутствуют
51	658782.18	2349124.21	данные отсутствуют	данные отсутствуют
51	658782.18	2349124.21	данные отсутствуют	данные отсутствуют

Государственный регистратор		ФГИС ЕГРН
полное наименование должности	подпись	инициалы, фамилия

М.П.

Выписка из Единого государственного реестра недвижимости об объекте недвижимости
Сведения о частях земельного участка

Земельный участок			
<small>(виц объекта недвижимости)</small>			
Лист №	Раздела 4.2	Всего листов раздела 4.2 : _____	Всего разделов: _____
01.12.2020 № 99/2020/363382231			
Кадастровый номер:		75:32:000000:2440	

Номер точки	Координаты, м		Описание закрепления на местности	Средняя квадратическая погрешность определения координат характерных точек границы части земельного участка, м
	X	Y		
1	2	3	4	5
51	658782.18	2349124.21	данные отсутствуют	данные отсутствуют
52	658782.2	2349123.21	данные отсутствуют	данные отсутствуют
52	658782.2	2349123.21	данные отсутствуют	данные отсутствуют
52	658782.2	2349123.21	данные отсутствуют	данные отсутствуют
53	658513.82	2349108.15	данные отсутствуют	данные отсутствуют
53	658513.82	2349108.15	данные отсутствуют	данные отсутствуют
53	658513.82	2349108.15	данные отсутствуют	данные отсутствуют
54	658513.68	2349109.14	данные отсутствуют	данные отсутствуют
54	658513.68	2349109.14	данные отсутствуют	данные отсутствуют
54	658513.68	2349109.14	данные отсутствуют	данные отсутствуют
55	658512.69	2349109.01	данные отсутствуют	данные отсутствуют
55	658512.69	2349109.01	данные отсутствуют	данные отсутствуют
55	658512.69	2349109.01	данные отсутствуют	данные отсутствуют
56	658512.83	2349108.01	данные отсутствуют	данные отсутствуют
56	658512.83	2349108.01	данные отсутствуют	данные отсутствуют
56	658512.83	2349108.01	данные отсутствуют	данные отсутствуют
57	658472.7	2349106.1	данные отсутствуют	данные отсутствуют

Государственный регистратор		ФГИС ЕГРН
полное наименование должности	подпись	инициалы, фамилия

М.П.

Выписка из Единого государственного реестра недвижимости об объекте недвижимости
Сведения о частях земельного участка

Земельный участок			
<small>(вид объекта недвижимости)</small>			
Лист №	Раздела 4.2	Всего листов раздела 4.2 : _____	Всего разделов: _____
01.12.2020 № 99/2020/363382231			
Кадастровый номер:		75:32:000000:2440	

Номер точки	Координаты, м		Описание закрепления на местности	Средняя квадратическая погрешность определения координат характерных точек границы части земельного участка, м
	X	Y		
1	2	3	4	5
57	658472.7	2349106.1	данные отсутствуют	данные отсутствуют
57	658472.7	2349106.1	данные отсутствуют	данные отсутствуют
58	658472.02	2349106.83	данные отсутствуют	данные отсутствуют
58	658472.02	2349106.83	данные отсутствуют	данные отсутствуют
58	658472.02	2349106.83	данные отсутствуют	данные отсутствуют
59	658471.29	2349106.15	данные отсутствуют	данные отсутствуют
59	658471.29	2349106.15	данные отсутствуют	данные отсутствуют
59	658471.29	2349106.15	данные отсутствуют	данные отсутствуют
60	658471.97	2349105.42	данные отсутствуют	данные отсутствуют
60	658471.97	2349105.42	данные отсутствуют	данные отсутствуют
60	658471.97	2349105.42	данные отсутствуют	данные отсутствуют
61	658464.79	2349094.15	данные отсутствуют	данные отсутствуют
61	658464.79	2349094.15	данные отсутствуют	данные отсутствуют
61	658464.79	2349094.15	данные отсутствуют	данные отсутствуют
62	658461.46	2349097.98	данные отсутствуют	данные отсутствуют
62	658461.46	2349097.98	данные отсутствуют	данные отсутствуют
62	658461.46	2349097.98	данные отсутствуют	данные отсутствуют

Государственный регистратор		ФГИС ЕГРН
полное наименование должности	подпись	инициалы, фамилия

М.П.

Выписка из Единого государственного реестра недвижимости об объекте недвижимости
Сведения о частях земельного участка

Земельный участок			
<small>(виц объекта недвижимости)</small>			
Лист №	Раздела 4.2	Всего листов раздела 4.2 : _____	Всего разделов: _____
Всего листов выписки: _____			
01.12.2020 № 99/2020/363382231			
Кадастровый номер:		75:32:000000:2440	

Номер точки	Координаты, м		Описание закрепления на местности	Средняя квадратическая погрешность определения координат характерных точек границы части земельного участка, м
	X	Y		
1	2	3	4	5
63	658460.7	2349097.3	данные отсутствуют	данные отсутствуют
63	658460.7	2349097.3	данные отсутствуют	данные отсутствуют
63	658460.7	2349097.3	данные отсутствуют	данные отсутствуют
64	658464.03	2349093.49	данные отсутствуют	данные отсутствуют
64	658464.03	2349093.49	данные отсутствуют	данные отсутствуют
64	658464.03	2349093.49	данные отсутствуют	данные отсутствуют
65	658323.53	2349154.39	данные отсутствуют	данные отсутствуют
65	658323.53	2349154.39	данные отсутствуют	данные отсутствуют
65	658323.53	2349154.39	данные отсутствуют	данные отсутствуют
66	658323.06	2349155.28	данные отсутствуют	данные отсутствуют
66	658323.06	2349155.28	данные отсутствуют	данные отсутствуют
66	658323.06	2349155.28	данные отсутствуют	данные отсутствуют
67	658322.18	2349154.81	данные отсутствуют	данные отсутствуют
67	658322.18	2349154.81	данные отсутствуют	данные отсутствуют
67	658322.18	2349154.81	данные отсутствуют	данные отсутствуют
68	658322.65	2349153.9	данные отсутствуют	данные отсутствуют
68	658322.65	2349153.9	данные отсутствуют	данные отсутствуют

Государственный регистратор		ФГИС ЕГРН
полное наименование должности	подпись	инициалы, фамилия

М.П.

Выписка из Единого государственного реестра недвижимости об объекте недвижимости
Сведения о частях земельного участка

Земельный участок			
<small>(вид объекта недвижимости)</small>			
Лист №	Раздела 4.2	Всего листов раздела 4.2 : _____	Всего разделов: _____
Всего листов выписки: _____			
01.12.2020 № 99/2020/363382231			
Кадастровый номер:		75:32:000000:2440	

Номер точки	Координаты, м		Описание закрепления на местности	Средняя квадратическая погрешность определения координат характерных точек границы части земельного участка, м
	X	Y		
1	2	3	4	5
68	658322.65	2349153.9	данные отсутствуют	данные отсутствуют
69	658202.38	2349095.56	данные отсутствуют	данные отсутствуют
69	658202.38	2349095.56	данные отсутствуют	данные отсутствуют
69	658202.38	2349095.56	данные отсутствуют	данные отсутствуют
70	658201.74	2349096.33	данные отсутствуют	данные отсутствуют
70	658201.74	2349096.33	данные отсутствуют	данные отсутствуют
70	658201.74	2349096.33	данные отсутствуют	данные отсутствуют
71	658200.97	2349095.68	данные отсутствуют	данные отсутствуют
71	658200.97	2349095.68	данные отсутствуют	данные отсутствуют
71	658200.97	2349095.68	данные отсутствуют	данные отсутствуют
72	658201.62	2349094.92	данные отсутствуют	данные отсутствуют
72	658201.62	2349094.92	данные отсутствуют	данные отсутствуют
72	658201.62	2349094.92	данные отсутствуют	данные отсутствуют
73	658187.24	2349083.37	данные отсутствуют	данные отсутствуют
73	658187.24	2349083.37	данные отсутствуют	данные отсутствуют
73	658187.24	2349083.37	данные отсутствуют	данные отсутствуют
74	658191.24	2349086.93	данные отсутствуют	данные отсутствуют

Государственный регистратор		ФГИС ЕГРН
полное наименование должности	подпись	инициалы, фамилия

М.П.

Выписка из Единого государственного реестра недвижимости об объекте недвижимости
Сведения о частях земельного участка

Земельный участок			
<small>(вид объекта недвижимости)</small>			
Лист №	Раздела 4.2	Всего листов раздела 4.2 : _____	Всего разделов: _____
01.12.2020 № 99/2020/363382231			
Кадастровый номер:		75:32:000000:2440	

Номер точки	Координаты, м		Описание закрепления на местности	Средняя квадратическая погрешность определения координат характерных точек границы части земельного участка, м
	X	Y		
1	2	3	4	5
74	658191.24	2349086.93	данные отсутствуют	данные отсутствуют
74	658191.24	2349086.93	данные отсутствуют	данные отсутствуют
75	658190.57	2349087.67	данные отсутствуют	данные отсутствуют
75	658190.57	2349087.67	данные отсутствуют	данные отсутствуют
75	658190.57	2349087.67	данные отсутствуют	данные отсутствуют
76	658186.57	2349084.11	данные отсутствуют	данные отсутствуют
76	658186.57	2349084.11	данные отсутствуют	данные отсутствуют
76	658186.57	2349084.11	данные отсутствуют	данные отсутствуют
77	658177.79	2349104.95	данные отсутствуют	данные отсутствуют
77	658177.79	2349104.95	данные отсутствуют	данные отсутствуют
77	658177.79	2349104.95	данные отсутствуют	данные отсутствуют
78	658174.94	2349106.01	данные отсутствуют	данные отсутствуют
78	658174.94	2349106.01	данные отсутствуют	данные отсутствуют
78	658174.94	2349106.01	данные отсутствуют	данные отсутствуют
79	658174.59	2349105.07	данные отсутствуют	данные отсутствуют
79	658174.59	2349105.07	данные отсутствуют	данные отсутствуют
79	658174.59	2349105.07	данные отсутствуют	данные отсутствуют

Государственный регистратор		ФГИС ЕГРН
полное наименование должности	подпись	инициалы, фамилия

М.П.

Выписка из Единого государственного реестра недвижимости об объекте недвижимости
Сведения о частях земельного участка

Земельный участок			
<small>(виц объекта недвижимости)</small>			
Лист №	Раздела 4.2	Всего листов раздела 4.2 : _____	Всего разделов: _____
Всего листов выписки: _____			
01.12.2020 № 99/2020/363382231			
Кадастровый номер:		75:32:000000:2440	

Номер точки	Координаты, м		Описание закрепления на местности	Средняя квадратическая погрешность определения координат характерных точек границы части земельного участка, м
	X	Y		
1	2	3	4	5
80	658177.44	2349104.01	данные отсутствуют	данные отсутствуют
80	658177.44	2349104.01	данные отсутствуют	данные отсутствуют
80	658177.44	2349104.01	данные отсутствуют	данные отсутствуют
81	658164.23	2349076.32	данные отсутствуют	данные отсутствуют
81	658164.23	2349076.32	данные отсутствуют	данные отсутствуют
81	658164.23	2349076.32	данные отсутствуют	данные отсутствуют
82	658168.44	2349077.99	данные отсутствуют	данные отсутствуют
82	658168.44	2349077.99	данные отсутствуют	данные отсутствуют
82	658168.44	2349077.99	данные отсутствуют	данные отсутствуют
83	658168.07	2349078.92	данные отсутствуют	данные отсутствуют
83	658168.07	2349078.92	данные отсутствуют	данные отсутствуют
83	658168.07	2349078.92	данные отсутствуют	данные отсутствуют
84	658163.86	2349077.25	данные отсутствуют	данные отсутствуют
84	658163.86	2349077.25	данные отсутствуют	данные отсутствуют
84	658163.86	2349077.25	данные отсутствуют	данные отсутствуют
85	658163.64	2349086.72	данные отсутствуют	данные отсутствуют
85	658163.64	2349086.72	данные отсутствуют	данные отсутствуют

Государственный регистратор		ФГИС ЕГРН
полное наименование должности	подпись	инициалы, фамилия

М.П.

Выписка из Единого государственного реестра недвижимости об объекте недвижимости
Сведения о частях земельного участка

Земельный участок			
<small>(виц объекта недвижимости)</small>			
Лист №	Раздела 4.2	Всего листов раздела 4.2 : _____	Всего разделов: _____
Всего листов выписки: _____			
01.12.2020 № 99/2020/363382231			
Кадастровый номер:		75:32:000000:2440	

Номер точки	Координаты, м		Описание закрепления на местности	Средняя квадратическая погрешность определения координат характерных точек границы части земельного участка, м
	X	Y		
1	2	3	4	5
85	658163.64	2349086.72	данные отсутствуют	данные отсутствуют
86	658166.62	2349089	данные отсутствуют	данные отсутствуют
86	658166.62	2349089	данные отсутствуют	данные отсутствуют
87	658166.01	2349089.8	данные отсутствуют	данные отсутствуют
87	658166.01	2349089.8	данные отсутствуют	данные отсутствуют
87	658166.01	2349089.8	данные отсутствуют	данные отсутствуют
88	658163.04	2349087.52	данные отсутствуют	данные отсутствуют
88	658163.04	2349087.52	данные отсутствуют	данные отсутствуют
88	658163.04	2349087.52	данные отсутствуют	данные отсутствуют
89	658145.47	2349072.37	данные отсутствуют	данные отсутствуют
89	658145.47	2349072.37	данные отсутствуют	данные отсутствуют
89	658145.47	2349072.37	данные отсутствуют	данные отсутствуют
90	658145.17	2349073.32	данные отсутствуют	данные отсутствуют
90	658145.17	2349073.32	данные отсутствуют	данные отсутствуют
90	658145.17	2349073.32	данные отсутствуют	данные отсутствуют
91	658144.22	2349073.02	данные отсутствуют	данные отсутствуют
91	658144.22	2349073.02	данные отсутствуют	данные отсутствуют

Государственный регистратор		ФГИС ЕГРН
полное наименование должности	подпись	инициалы, фамилия

М.П.

Выписка из Единого государственного реестра недвижимости об объекте недвижимости
Сведения о частях земельного участка

Земельный участок			
<small>(виц объекта недвижимости)</small>			
Лист №	Раздела 4.2	Всего листов раздела 4.2 : _____	Всего разделов: _____
01.12.2020 № 99/2020/363382231			
Кадастровый номер:		75:32:000000:2440	

Номер точки	Координаты, м		Описание закрепления на местности	Средняя квадратическая погрешность определения координат характерных точек границы части земельного участка, м
	X	Y		
1	2	3	4	5
91	658144.22	2349073.02	данные отсутствуют	данные отсутствуют
92	658144.52	2349072.07	данные отсутствуют	данные отсутствуют
92	658144.52	2349072.07	данные отсутствуют	данные отсутствуют
92	658144.52	2349072.07	данные отсутствуют	данные отсутствуют
93	658093.74	2348978.56	данные отсутствуют	данные отсутствуют
93	658093.74	2348978.56	данные отсутствуют	данные отсутствуют
93	658093.74	2348978.56	данные отсутствуют	данные отсутствуют
94	658092.48	2348982.12	данные отсутствуют	данные отсутствуют
94	658092.48	2348982.12	данные отсутствуют	данные отсутствуют
94	658092.48	2348982.12	данные отсутствуют	данные отсутствуют
95	658091.54	2348981.78	данные отсутствуют	данные отсутствуют
95	658091.54	2348981.78	данные отсутствуют	данные отсутствуют
95	658091.54	2348981.78	данные отсутствуют	данные отсутствуют
96	658092.8	2348978.22	данные отсутствуют	данные отсутствуют
96	658092.8	2348978.22	данные отсутствуют	данные отсутствуют
96	658092.8	2348978.22	данные отсутствуют	данные отсутствуют
97	658090.07	2348976.67	данные отсутствуют	данные отсутствуют

Государственный регистратор		ФГИС ЕГРН
полное наименование должности	подпись	инициалы, фамилия

М.П.

Выписка из Единого государственного реестра недвижимости об объекте недвижимости
Сведения о частях земельного участка

Земельный участок			
<small>(виц объекта недвижимости)</small>			
Лист №	Раздела 4.2	Всего листов раздела 4.2 : _____	Всего разделов: _____
01.12.2020 № 99/2020/363382231			
Кадастровый номер:		75:32:000000:2440	

Номер точки	Координаты, м		Описание закрепления на местности	Средняя квадратическая погрешность определения координат характерных точек границы части земельного участка, м
	X	Y		
1	2	3	4	5
97	658090.07	2348976.67	данные отсутствуют	данные отсутствуют
97	658090.07	2348976.67	данные отсутствуют	данные отсутствуют
98	658089.09	2348976.46	данные отсутствуют	данные отсутствуют
98	658089.09	2348976.46	данные отсутствуют	данные отсутствуют
98	658089.09	2348976.46	данные отсутствуют	данные отсутствуют
99	658086.85	2349050.72	данные отсутствуют	данные отсутствуют
99	658086.85	2349050.72	данные отсутствуют	данные отсутствуют
99	658086.85	2349050.72	данные отсутствуют	данные отсутствуют
100	658086.49	2349051.65	данные отсутствуют	данные отсутствуют
100	658086.49	2349051.65	данные отсутствуют	данные отсутствуют
100	658086.49	2349051.65	данные отсутствуют	данные отсутствуют
101	658085.56	2349051.29	данные отсутствуют	данные отсутствуют
101	658085.56	2349051.29	данные отсутствуют	данные отсутствуют
101	658085.56	2349051.29	данные отсутствуют	данные отсутствуют
102	658085.92	2349050.35	данные отсутствуют	данные отсутствуют
102	658085.92	2349050.35	данные отсутствуют	данные отсутствуют
102	658085.92	2349050.35	данные отсутствуют	данные отсутствуют

Государственный регистратор		ФГИС ЕГРН
полное наименование должности	подпись	инициалы, фамилия

М.П.

Выписка из Единого государственного реестра недвижимости об объекте недвижимости
Сведения о частях земельного участка

Земельный участок			
<small>(виц объекта недвижимости)</small>			
Лист №	Раздела 4.2	Всего листов раздела 4.2 : _____	Всего разделов: _____
Всего листов выписки: _____			
01.12.2020 № 99/2020/363382231			
Кадастровый номер:		75:32:000000:2440	

Номер точки	Координаты, м		Описание закрепления на местности	Средняя квадратическая погрешность определения координат характерных точек границы части земельного участка, м
	X	Y		
1	2	3	4	5
103	658074.59	2349040.64	данные отсутствуют	данные отсутствуют
103	658074.59	2349040.64	данные отсутствуют	данные отсутствуют
103	658074.59	2349040.64	данные отсутствуют	данные отсутствуют
104	658077.87	2349046.61	данные отсутствуют	данные отсутствуют
104	658077.87	2349046.61	данные отсутствуют	данные отсутствуют
104	658077.87	2349046.61	данные отсутствуют	данные отсутствуют
105	658072.92	2349045.19	данные отсутствуют	данные отсутствуют
105	658072.92	2349045.19	данные отсутствуют	данные отсутствуют
105	658072.92	2349045.19	данные отсутствуют	данные отсутствуют
106	658069.97	2349042.87	данные отсутствуют	данные отсутствуют
106	658069.97	2349042.87	данные отсутствуют	данные отсутствуют
106	658069.97	2349042.87	данные отсутствуют	данные отсутствуют
107	658068.55	2349047.66	данные отсутствуют	данные отсутствуют
107	658068.55	2349047.66	данные отсутствуют	данные отсутствуют
107	658068.55	2349047.66	данные отсутствуют	данные отсутствуют
108	658067.58	2349047.36	данные отсутствуют	данные отсутствуют
108	658067.58	2349047.36	данные отсутствуют	данные отсутствуют

Государственный регистратор		ФГИС ЕГРН
полное наименование должности	подпись	инициалы, фамилия

М.П.

Выписка из Единого государственного реестра недвижимости об объекте недвижимости
Сведения о частях земельного участка

Земельный участок			
<small>(вид объекта недвижимости)</small>			
Лист №	Раздела 4.2	Всего листов раздела 4.2 : _____	Всего разделов: _____
01.12.2020 № 99/2020/363382231			
Кадастровый номер:		75:32:000000:2440	

Номер точки	Координаты, м		Описание закрепления на местности	Средняя квадратическая погрешность определения координат характерных точек границы части земельного участка, м
	X	Y		
1	2	3	4	5
108	658067.58	2349047.36	данные отсутствуют	данные отсутствуют
109	658069.01	2349042.58	данные отсутствуют	данные отсутствуют
109	658069.01	2349042.58	данные отсутствуют	данные отсутствуют
109	658069.01	2349042.58	данные отсутствуют	данные отсутствуют
110	658166.62	2349089	данные отсутствуют	данные отсутствуют

Государственный регистратор		ФГИС ЕГРН
полное наименование должности	подпись	инициалы, фамилия

М.П.

Выписка из Единого государственного реестра недвижимости об объекте недвижимости
Сведения о частях земельного участка

Земельный участок				
<small>(вид объекта недвижимости)</small>				
Лист № _____ Раздела 4.2		Всего листов раздела 4.2 : _____		Всего разделов: _____
Всего листов выписки: _____				
01.12.2020 № 99/2020/363382231				
Кадастровый номер:			75:32:000000:2440	
Сведения о характерных точках границы части (частей) земельного участка				
Учетный номер части: 5				
Система координат: МСК-75				
Зона № _____				
Номер точки	Координаты, м		Описание закрепления на местности	Средняя квадратическая погрешность определения координат характерных точек границы части земельного участка, м
	X	Y		
1	2	3	4	5
1	659442.74	2347880.03	данные отсутствуют	данные отсутствуют
1	659442.74	2347880.03	данные отсутствуют	данные отсутствуют
2	659443.05	2347880.17	данные отсутствуют	данные отсутствуют
2	659443.05	2347880.17	данные отсутствуют	данные отсутствуют
3	659442.74	2347880.17	данные отсутствуют	данные отсутствуют
3	659442.74	2347880.17	данные отсутствуют	данные отсутствуют
4	658089.51	2348979.25	данные отсутствуют	данные отсутствуют
4	658089.51	2348979.25	данные отсутствуют	данные отсутствуют
5	658089.18	2348980.75	данные отсутствуют	данные отсутствуют
5	658089.18	2348980.75	данные отсутствуют	данные отсутствуют
5	658089.18	2348980.75	данные отсутствуют	данные отсутствуют
5	658089.18	2348980.75	данные отсутствуют	данные отсутствуют
5	658089.18	2348980.75	данные отсутствуют	данные отсутствуют
6	658088.2	2348980.53	данные отсутствуют	данные отсутствуют
6	658088.2	2348980.53	данные отсутствуют	данные отсутствуют
6	658088.2	2348980.53	данные отсутствуют	данные отсутствуют
Государственный регистратор			ФГИС ЕГРН	
полное наименование должности			подпись	
			инициалы, фамилия	

М.П.

Выписка из Единого государственного реестра недвижимости об объекте недвижимости
Сведения о частях земельного участка

Земельный участок			
<small>(виц объекта недвижимости)</small>			
Лист №	Раздела 4.2	Всего листов раздела 4.2 : _____	Всего разделов: _____
Всего листов выписки: _____			
01.12.2020 № 99/2020/363382231			
Кадастровый номер:		75:32:000000:2440	

Номер точки	Координаты, м		Описание закрепления на местности	Средняя квадратическая погрешность определения координат характерных точек границы части земельного участка, м
	X	Y		
1	2	3	4	5
6	658088.2	2348980.53	данные отсутствуют	данные отсутствуют
6	658088.2	2348980.53	данные отсутствуют	данные отсутствуют
7	658088.52	2348979.08	данные отсутствуют	данные отсутствуют
7	658088.52	2348979.08	данные отсутствуют	данные отсутствуют
8	659230.06	2348494.71	данные отсутствуют	данные отсутствуют
8	659230.06	2348494.71	данные отсутствуют	данные отсутствуют
8	659230.06	2348494.71	данные отсутствуют	данные отсутствуют
8	659230.06	2348494.71	данные отсутствуют	данные отсутствуют
8	659230.06	2348494.71	данные отсутствуют	данные отсутствуют
9	659229.78	2348495.68	данные отсутствуют	данные отсутствуют
9	659229.78	2348495.68	данные отсутствуют	данные отсутствуют
9	659229.78	2348495.68	данные отсутствуют	данные отсутствуют
9	659229.78	2348495.68	данные отсутствуют	данные отсутствуют
9	659229.78	2348495.68	данные отсутствуют	данные отсутствуют
10	659228.82	2348495.4	данные отсутствуют	данные отсутствуют
10	659228.82	2348495.4	данные отсутствуют	данные отсутствуют
10	659228.82	2348495.4	данные отсутствуют	данные отсутствуют

Государственный регистратор		ФГИС ЕГРН
полное наименование должности	подпись	инициалы, фамилия

М.П.

Выписка из Единого государственного реестра недвижимости об объекте недвижимости
Сведения о частях земельного участка

Земельный участок			
<small>(виц объекта недвижимости)</small>			
Лист №	Раздела 4.2	Всего листов раздела 4.2 : _____	Всего разделов: _____
Всего листов выписки: _____			
01.12.2020 № 99/2020/363382231			
Кадастровый номер:		75:32:000000:2440	

Номер точки	Координаты, м		Описание закрепления на местности	Средняя квадратическая погрешность определения координат характерных точек границы части земельного участка, м
	X	Y		
1	2	3	4	5
10	659228.82	2348495.4	данные отсутствуют	данные отсутствуют
10	659228.82	2348495.4	данные отсутствуют	данные отсутствуют
11	659229.09	2348494.44	данные отсутствуют	данные отсутствуют
11	659229.09	2348494.44	данные отсутствуют	данные отсутствуют
11	659229.09	2348494.44	данные отсутствуют	данные отсутствуют
11	659229.09	2348494.44	данные отсутствуют	данные отсутствуют
11	659229.09	2348494.44	данные отсутствуют	данные отсутствуют
11	659229.09	2348494.44	данные отсутствуют	данные отсутствуют
12	659199.14	2348634.34	данные отсутствуют	данные отсутствуют
12	659199.14	2348634.34	данные отсутствуют	данные отсутствуют
12	659199.14	2348634.34	данные отсутствуют	данные отсутствуют
12	659199.14	2348634.34	данные отсутствуют	данные отсутствуют
12	659199.14	2348634.34	данные отсутствуют	данные отсутствуют
13	659198.87	2348635.3	данные отсутствуют	данные отсутствуют
13	659198.87	2348635.3	данные отсутствуют	данные отсутствуют
13	659198.87	2348635.3	данные отсутствуют	данные отсутствуют
13	659198.87	2348635.3	данные отсутствуют	данные отсутствуют
13	659198.87	2348635.3	данные отсутствуют	данные отсутствуют

Государственный регистратор		ФГИС ЕГРН
полное наименование должности	подпись	инициалы, фамилия

М.П.

Выписка из Единого государственного реестра недвижимости об объекте недвижимости
Сведения о частях земельного участка

Земельный участок			
<small>(виц объекта недвижимости)</small>			
Лист №	Раздела 4.2	Всего листов раздела 4.2 : _____	Всего разделов: _____
01.12.2020 № 99/2020/363382231			
Кадастровый номер:		75:32:000000:2440	

Номер точки	Координаты, м		Описание закрепления на местности	Средняя квадратическая погрешность определения координат характерных точек границы части земельного участка, м
	X	Y		
1	2	3	4	5
14	659197.91	2348635.03	данные отсутствуют	данные отсутствуют
14	659197.91	2348635.03	данные отсутствуют	данные отсутствуют
14	659197.91	2348635.03	данные отсутствуют	данные отсутствуют
14	659197.91	2348635.03	данные отсутствуют	данные отсутствуют
14	659197.91	2348635.03	данные отсутствуют	данные отсутствуют
15	659198.18	2348634.07	данные отсутствуют	данные отсутствуют
15	659198.18	2348634.07	данные отсутствуют	данные отсутствуют
15	659198.18	2348634.07	данные отсутствуют	данные отсутствуют
15	659198.18	2348634.07	данные отсутствуют	данные отсутствуют
15	659198.18	2348634.07	данные отсутствуют	данные отсутствуют
16	659173.85	2348724.78	данные отсутствуют	данные отсутствуют
16	659173.85	2348724.78	данные отсутствуют	данные отсутствуют
16	659173.85	2348724.78	данные отсутствуют	данные отсутствуют
16	659173.85	2348724.78	данные отсутствуют	данные отсутствуют
16	659173.85	2348724.78	данные отсутствуют	данные отсутствуют
17	659173.58	2348725.74	данные отсутствуют	данные отсутствуют
17	659173.58	2348725.74	данные отсутствуют	данные отсутствуют

Государственный регистратор		ФГИС ЕГРН
полное наименование должности	подпись	инициалы, фамилия

М.П.

Выписка из Единого государственного реестра недвижимости об объекте недвижимости
Сведения о частях земельного участка

Земельный участок			
<small>(виц объекта недвижимости)</small>			
Лист №	Раздела 4.2	Всего листов раздела 4.2 : _____	Всего разделов: _____
01.12.2020 № 99/2020/363382231			
Кадастровый номер:		75:32:000000:2440	

Номер точки	Координаты, м		Описание закрепления на местности	Средняя квадратическая погрешность определения координат характерных точек границы части земельного участка, м
	X	Y		
1	2	3	4	5
17	659173.58	2348725.74	данные отсутствуют	данные отсутствуют
17	659173.58	2348725.74	данные отсутствуют	данные отсутствуют
17	659173.58	2348725.74	данные отсутствуют	данные отсутствуют
18	659172.61	2348725.47	данные отсутствуют	данные отсутствуют
18	659172.61	2348725.47	данные отсутствуют	данные отсутствуют
18	659172.61	2348725.47	данные отсутствуют	данные отсутствуют
18	659172.61	2348725.47	данные отсутствуют	данные отсутствуют
18	659172.61	2348725.47	данные отсутствуют	данные отсутствуют
18	659172.61	2348725.47	данные отсутствуют	данные отсутствуют
19	659172.89	2348724.51	данные отсутствуют	данные отсутствуют
19	659172.89	2348724.51	данные отсутствуют	данные отсутствуют
19	659172.89	2348724.51	данные отсутствуют	данные отсутствуют
19	659172.89	2348724.51	данные отсутствуют	данные отсутствуют
19	659172.89	2348724.51	данные отсутствуют	данные отсутствуют
20	659148.57	2348827.29	данные отсутствуют	данные отсутствуют
20	659148.57	2348827.29	данные отсутствуют	данные отсутствуют
20	659148.57	2348827.29	данные отсутствуют	данные отсутствуют
20	659148.57	2348827.29	данные отсутствуют	данные отсутствуют

Государственный регистратор		ФГИС ЕГРН
полное наименование должности	подпись	инициалы, фамилия

М.П.

Выписка из Единого государственного реестра недвижимости об объекте недвижимости
Сведения о частях земельного участка

Земельный участок			
<small>(виц объекта недвижимости)</small>			
Лист №	Раздела 4.2	Всего листов раздела 4.2 : _____	Всего разделов: _____
Всего листов выписки: _____			
01.12.2020 № 99/2020/363382231			
Кадастровый номер:		75:32:000000:2440	

Номер точки	Координаты, м		Описание закрепления на местности	Средняя квадратическая погрешность определения координат характерных точек границы части земельного участка, м
	X	Y		
1	2	3	4	5
20	659148.57	2348827.29	данные отсутствуют	данные отсутствуют
21	659148.29	2348828.25	данные отсутствуют	данные отсутствуют
21	659148.29	2348828.25	данные отсутствуют	данные отсутствуют
21	659148.29	2348828.25	данные отсутствуют	данные отсутствуют
21	659148.29	2348828.25	данные отсутствуют	данные отсутствуют
21	659148.29	2348828.25	данные отсутствуют	данные отсутствуют
21	659148.29	2348828.25	данные отсутствуют	данные отсутствуют
22	659147.33	2348827.98	данные отсутствуют	данные отсутствуют
22	659147.33	2348827.98	данные отсутствуют	данные отсутствуют
22	659147.33	2348827.98	данные отсутствуют	данные отсутствуют
22	659147.33	2348827.98	данные отсутствуют	данные отсутствуют
22	659147.33	2348827.98	данные отсутствуют	данные отсутствуют
22	659147.33	2348827.98	данные отсутствуют	данные отсутствуют
23	659147.6	2348827	данные отсутствуют	данные отсутствуют
23	659147.6	2348827	данные отсутствуют	данные отсутствуют
23	659147.6	2348827	данные отсутствуют	данные отсутствуют
24	659139.31	2348856.09	данные отсутствуют	данные отсутствуют
24	659139.31	2348856.09	данные отсутствуют	данные отсутствуют
24	659139.31	2348856.09	данные отсутствуют	данные отсутствуют

Государственный регистратор		ФГИС ЕГРН
полное наименование должности	подпись	инициалы, фамилия

М.П.

Выписка из Единого государственного реестра недвижимости об объекте недвижимости
Сведения о частях земельного участка

Земельный участок			
<small>(вид объекта недвижимости)</small>			
Лист №	Раздела 4.2	Всего листов раздела 4.2 : _____	Всего разделов: _____
Всего листов выписки: _____			
01.12.2020 № 99/2020/363382231			
Кадастровый номер:		75:32:000000:2440	

Номер точки	Координаты, м		Описание закрепления на местности	Средняя квадратическая погрешность определения координат характерных точек границы части земельного участка, м
	X	Y		
1	2	3	4	5
24	659139.31	2348856.09	данные отсутствуют	данные отсутствуют
24	659139.31	2348856.09	данные отсутствуют	данные отсутствуют
25	659138.85	2348856.98	данные отсутствуют	данные отсутствуют
25	659138.85	2348856.98	данные отсутствуют	данные отсутствуют
25	659138.85	2348856.98	данные отсутствуют	данные отсутствуют
25	659138.85	2348856.98	данные отсутствуют	данные отсутствуют
25	659138.85	2348856.98	данные отсутствуют	данные отсутствуют
25	659138.85	2348856.98	данные отсутствуют	данные отсутствуют
26	659137.96	2348856.52	данные отсутствуют	данные отсутствуют
26	659137.96	2348856.52	данные отсутствуют	данные отсутствуют
26	659137.96	2348856.52	данные отсутствуют	данные отсутствуют
26	659137.96	2348856.52	данные отсутствуют	данные отсутствуют
26	659137.96	2348856.52	данные отсутствуют	данные отсутствуют
27	659138.42	2348855.63	данные отсутствуют	данные отсутствуют
27	659138.42	2348855.63	данные отсутствуют	данные отсутствуют
27	659138.42	2348855.63	данные отсутствуют	данные отсутствуют
27	659138.42	2348855.63	данные отсутствуют	данные отсутствуют
27	659138.42	2348855.63	данные отсутствуют	данные отсутствуют
27	659138.42	2348855.63	данные отсутствуют	данные отсутствуют

Государственный регистратор		ФГИС ЕГРН
полное наименование должности	подпись	инициалы, фамилия

М.П.

Выписка из Единого государственного реестра недвижимости об объекте недвижимости
Сведения о частях земельного участка

Земельный участок			
<small>(виц объекта недвижимости)</small>			
Лист №	Раздела 4.2	Всего листов раздела 4.2 : _____	Всего разделов: _____
01.12.2020 № 99/2020/363382231			
Кадастровый номер:		75:32:000000:2440	

Номер точки	Координаты, м		Описание закрепления на местности	Средняя квадратическая погрешность определения координат характерных точек границы части земельного участка, м
	X	Y		
1	2	3	4	5
28	659059.37	2348993.58	данные отсутствуют	данные отсутствуют
28	659059.37	2348993.58	данные отсутствуют	данные отсутствуют
28	659059.37	2348993.58	данные отсутствуют	данные отсутствуют
28	659059.37	2348993.58	данные отсутствуют	данные отсутствуют
28	659059.37	2348993.58	данные отсутствуют	данные отсутствуют
29	659058.91	2348994.47	данные отсутствуют	данные отсутствуют
29	659058.91	2348994.47	данные отсутствуют	данные отсутствуют
29	659058.91	2348994.47	данные отсутствуют	данные отсутствуют
29	659058.91	2348994.47	данные отсутствуют	данные отсутствуют
29	659058.91	2348994.47	данные отсутствуют	данные отсутствуют
30	659058.03	2348994.01	данные отсутствуют	данные отсутствуют
30	659058.03	2348994.01	данные отсутствуют	данные отсутствуют
30	659058.03	2348994.01	данные отсутствуют	данные отсутствуют
30	659058.03	2348994.01	данные отсутствуют	данные отсутствуют
30	659058.03	2348994.01	данные отсутствуют	данные отсутствуют
31	659058.49	2348993.12	данные отсутствуют	данные отсутствуют
31	659058.49	2348993.12	данные отсутствуют	данные отсутствуют

Государственный регистратор		ФГИС ЕГРН
полное наименование должности	подпись	инициалы, фамилия

М.П.

Выписка из Единого государственного реестра недвижимости об объекте недвижимости
Сведения о частях земельного участка

Земельный участок			
<small>(виц объекта недвижимости)</small>			
Лист №	Раздела 4.2	Всего листов раздела 4.2 : _____	Всего разделов: _____
Всего листов выписки: _____			
01.12.2020 № 99/2020/363382231			
Кадастровый номер:		75:32:000000:2440	

Номер точки	Координаты, м		Описание закрепления на местности	Средняя квадратическая погрешность определения координат характерных точек границы части земельного участка, м
	X	Y		
1	2	3	4	5
31	659058.49	2348993.12	данные отсутствуют	данные отсутствуют
31	659058.49	2348993.12	данные отсутствуют	данные отсутствуют
31	659058.49	2348993.12	данные отсутствуют	данные отсутствуют
32	658983.36	2349115.17	данные отсутствуют	данные отсутствуют
32	658983.36	2349115.17	данные отсутствуют	данные отсутствуют
32	658983.36	2349115.17	данные отсутствуют	данные отсутствуют
32	658983.36	2349115.17	данные отсутствуют	данные отсутствуют
32	658983.36	2349115.17	данные отсутствуют	данные отсутствуют
32	658983.36	2349115.17	данные отсутствуют	данные отсутствуют
33	658983.4	2349116.17	данные отсутствуют	данные отсутствуют
33	658983.4	2349116.17	данные отсутствуют	данные отсутствуют
33	658983.4	2349116.17	данные отсутствуют	данные отсутствуют
33	658983.4	2349116.17	данные отсутствуют	данные отсутствуют
33	658983.4	2349116.17	данные отсутствуют	данные отсутствуют
33	658983.4	2349116.17	данные отсутствуют	данные отсутствуют
34	658982.4	2349116.21	данные отсутствуют	данные отсутствуют
34	658982.4	2349116.21	данные отсутствуют	данные отсутствуют
34	658982.4	2349116.21	данные отсутствуют	данные отсутствуют
34	658982.4	2349116.21	данные отсутствуют	данные отсутствуют

Государственный регистратор		ФГИС ЕГРН
полное наименование должности	подпись	инициалы, фамилия

М.П.

Выписка из Единого государственного реестра недвижимости об объекте недвижимости
Сведения о частях земельного участка

Земельный участок			
<small>(виц объекта недвижимости)</small>			
Лист №	Раздела 4.2	Всего листов раздела 4.2 : _____	Всего разделов: _____
Всего листов выписки: _____			
01.12.2020 № 99/2020/363382231			
Кадастровый номер:		75:32:000000:2440	

Номер точки	Координаты, м		Описание закрепления на местности	Средняя квадратическая погрешность определения координат характерных точек границы части земельного участка, м
	X	Y		
1	2	3	4	5
34	658982.4	2349116.21	данные отсутствуют	данные отсутствуют
35	658982.36	2349115.21	данные отсутствуют	данные отсутствуют
35	658982.36	2349115.21	данные отсутствуют	данные отсутствуют
35	658982.36	2349115.21	данные отсутствуют	данные отсутствуют
35	658982.36	2349115.21	данные отсутствуют	данные отсутствуют
35	658982.36	2349115.21	данные отсутствуют	данные отсутствуют
36	658918.84	2349129.66	данные отсутствуют	данные отсутствуют
36	658918.84	2349129.66	данные отсутствуют	данные отсутствуют
36	658918.84	2349129.66	данные отсутствуют	данные отсутствуют
36	658918.84	2349129.66	данные отсутствуют	данные отсутствуют
36	658918.84	2349129.66	данные отсутствуют	данные отсутствуют
37	658918.87	2349130.66	данные отсутствуют	данные отсутствуют
37	658918.87	2349130.66	данные отсутствуют	данные отсутствуют
37	658918.87	2349130.66	данные отсутствуют	данные отсутствуют
37	658918.87	2349130.66	данные отсутствуют	данные отсутствуют
37	658918.87	2349130.66	данные отсутствуют	данные отсутствуют
38	658917.87	2349130.69	данные отсутствуют	данные отсутствуют

Государственный регистратор		ФГИС ЕГРН
полное наименование должности	подпись	инициалы, фамилия

М.П.

Выписка из Единого государственного реестра недвижимости об объекте недвижимости
Сведения о частях земельного участка

Земельный участок			
<small>(виц объекта недвижимости)</small>			
Лист №	Раздела 4.2	Всего листов раздела 4.2 : _____	Всего разделов: _____
01.12.2020 № 99/2020/363382231			
Кадастровый номер:		75:32:000000:2440	

Номер точки	Координаты, м		Описание закрепления на местности	Средняя квадратическая погрешность определения координат характерных точек границы части земельного участка, м
	X	Y		
1	2	3	4	5
38	658917.87	2349130.69	данные отсутствуют	данные отсутствуют
38	658917.87	2349130.69	данные отсутствуют	данные отсутствуют
38	658917.87	2349130.69	данные отсутствуют	данные отсутствуют
38	658917.87	2349130.69	данные отсутствуют	данные отсутствуют
39	658917.84	2349129.69	данные отсутствуют	данные отсутствуют
39	658917.84	2349129.69	данные отсутствуют	данные отсутствуют
39	658917.84	2349129.69	данные отсутствуют	данные отсутствуют
39	658917.84	2349129.69	данные отсутствуют	данные отсутствуют
39	658917.84	2349129.69	данные отсутствуют	данные отсутствуют
40	658854.49	2349127.41	данные отсутствуют	данные отсутствуют
40	658854.49	2349127.41	данные отсутствуют	данные отсутствуют
40	658854.49	2349127.41	данные отсутствуют	данные отсутствуют
40	658854.49	2349127.41	данные отсутствуют	данные отсутствуют
40	658854.49	2349127.41	данные отсутствуют	данные отсутствуют
41	658854.46	2349128.41	данные отсутствуют	данные отсутствуют
41	658854.46	2349128.41	данные отсутствуют	данные отсутствуют
41	658854.46	2349128.41	данные отсутствуют	данные отсутствуют

Государственный регистратор		ФГИС ЕГРН
полное наименование должности	подпись	инициалы, фамилия

М.П.

Выписка из Единого государственного реестра недвижимости об объекте недвижимости
Сведения о частях земельного участка

Земельный участок			
<small>(виц объекта недвижимости)</small>			
Лист №	Раздела 4.2	Всего листов раздела 4.2 : _____	Всего разделов: _____
Всего листов выписки: _____			
01.12.2020 № 99/2020/363382231			
Кадастровый номер:		75:32:000000:2440	

Номер точки	Координаты, м		Описание закрепления на местности	Средняя квадратическая погрешность определения координат характерных точек границы части земельного участка, м
	X	Y		
1	2	3	4	5
41	658854.46	2349128.41	данные отсутствуют	данные отсутствуют
41	658854.46	2349128.41	данные отсутствуют	данные отсутствуют
42	658853.46	2349128.39	данные отсутствуют	данные отсутствуют
42	658853.46	2349128.39	данные отсутствуют	данные отсутствуют
42	658853.46	2349128.39	данные отсутствуют	данные отсутствуют
42	658853.46	2349128.39	данные отсутствуют	данные отсутствуют
42	658853.46	2349128.39	данные отсутствуют	данные отсутствуют
42	658853.46	2349128.39	данные отсутствуют	данные отсутствуют
43	658853.49	2349127.39	данные отсутствуют	данные отсутствуют
43	658853.49	2349127.39	данные отсутствуют	данные отсутствуют
43	658853.49	2349127.39	данные отсутствуют	данные отсутствуют
43	658853.49	2349127.39	данные отсутствуют	данные отсутствуют
43	658853.49	2349127.39	данные отсутствуют	данные отсутствуют
44	659147.6	2348827	данные отсутствуют	данные отсутствуют
44	659147.6	2348827	данные отсутствуют	данные отсутствуют
45	659256.98	2348394.4	данные отсутствуют	данные отсутствуют
45	659256.98	2348394.4	данные отсутствуют	данные отсутствуют
45	659256.98	2348394.4	данные отсутствуют	данные отсутствуют

Государственный регистратор		ФГИС ЕГРН
полное наименование должности	подпись	инициалы, фамилия

М.П.

Выписка из Единого государственного реестра недвижимости об объекте недвижимости
Сведения о частях земельного участка

Земельный участок			
<small>(виц объекта недвижимости)</small>			
Лист №	Раздела 4.2	Всего листов раздела 4.2 : _____	Всего разделов: _____
01.12.2020 № 99/2020/363382231			
Кадастровый номер:		75:32:000000:2440	

Номер точки	Координаты, м		Описание закрепления на местности	Средняя квадратическая погрешность определения координат характерных точек границы части земельного участка, м
	X	Y		
1	2	3	4	5
46	659256.71	2348395.37	данные отсутствуют	данные отсутствуют
46	659256.71	2348395.37	данные отсутствуют	данные отсутствуют
46	659256.71	2348395.37	данные отсутствуют	данные отсутствуют
47	659255.74	2348395.09	данные отсутствуют	данные отсутствуют
47	659255.74	2348395.09	данные отсутствуют	данные отсутствуют
47	659255.74	2348395.09	данные отсутствуют	данные отсутствуют
48	659256.01	2348394.13	данные отсутствуют	данные отсутствуют
48	659256.01	2348394.13	данные отсутствуют	данные отсутствуют
48	659256.01	2348394.13	данные отсутствуют	данные отсутствуют
49	658783.2	2349123.24	данные отсутствуют	данные отсутствуют
49	658783.2	2349123.24	данные отсутствуют	данные отсутствуют
49	658783.2	2349123.24	данные отсутствуют	данные отсутствуют
50	658783.18	2349124.24	данные отсутствуют	данные отсутствуют
50	658783.18	2349124.24	данные отсутствуют	данные отсутствуют
50	658783.18	2349124.24	данные отсутствуют	данные отсутствуют
51	658782.18	2349124.21	данные отсутствуют	данные отсутствуют
51	658782.18	2349124.21	данные отсутствуют	данные отсутствуют

Государственный регистратор		ФГИС ЕГРН
полное наименование должности	подпись	инициалы, фамилия

М.П.

Выписка из Единого государственного реестра недвижимости об объекте недвижимости
Сведения о частях земельного участка

Земельный участок			
<small>(виц объекта недвижимости)</small>			
Лист №	Раздела 4.2	Всего листов раздела 4.2 : _____	Всего разделов: _____
01.12.2020 № 99/2020/363382231			
Кадастровый номер:		75:32:000000:2440	

Номер точки	Координаты, м		Описание закрепления на местности	Средняя квадратическая погрешность определения координат характерных точек границы части земельного участка, м
	X	Y		
1	2	3	4	5
51	658782.18	2349124.21	данные отсутствуют	данные отсутствуют
52	658782.2	2349123.21	данные отсутствуют	данные отсутствуют
52	658782.2	2349123.21	данные отсутствуют	данные отсутствуют
52	658782.2	2349123.21	данные отсутствуют	данные отсутствуют
53	658513.82	2349108.15	данные отсутствуют	данные отсутствуют
53	658513.82	2349108.15	данные отсутствуют	данные отсутствуют
53	658513.82	2349108.15	данные отсутствуют	данные отсутствуют
54	658513.68	2349109.14	данные отсутствуют	данные отсутствуют
54	658513.68	2349109.14	данные отсутствуют	данные отсутствуют
54	658513.68	2349109.14	данные отсутствуют	данные отсутствуют
55	658512.69	2349109.01	данные отсутствуют	данные отсутствуют
55	658512.69	2349109.01	данные отсутствуют	данные отсутствуют
55	658512.69	2349109.01	данные отсутствуют	данные отсутствуют
56	658512.83	2349108.01	данные отсутствуют	данные отсутствуют
56	658512.83	2349108.01	данные отсутствуют	данные отсутствуют
56	658512.83	2349108.01	данные отсутствуют	данные отсутствуют
57	658472.7	2349106.1	данные отсутствуют	данные отсутствуют

Государственный регистратор		ФГИС ЕГРН
полное наименование должности	подпись	инициалы, фамилия

М.П.

Выписка из Единого государственного реестра недвижимости об объекте недвижимости
Сведения о частях земельного участка

Земельный участок			
<small>(вид объекта недвижимости)</small>			
Лист №	Раздела 4.2	Всего листов раздела 4.2 : _____	Всего разделов: _____
01.12.2020 № 99/2020/363382231			
Кадастровый номер:		75:32:000000:2440	

Номер точки	Координаты, м		Описание закрепления на местности	Средняя квадратическая погрешность определения координат характерных точек границы части земельного участка, м
	X	Y		
1	2	3	4	5
57	658472.7	2349106.1	данные отсутствуют	данные отсутствуют
57	658472.7	2349106.1	данные отсутствуют	данные отсутствуют
58	658472.02	2349106.83	данные отсутствуют	данные отсутствуют
58	658472.02	2349106.83	данные отсутствуют	данные отсутствуют
58	658472.02	2349106.83	данные отсутствуют	данные отсутствуют
59	658471.29	2349106.15	данные отсутствуют	данные отсутствуют
59	658471.29	2349106.15	данные отсутствуют	данные отсутствуют
59	658471.29	2349106.15	данные отсутствуют	данные отсутствуют
60	658471.97	2349105.42	данные отсутствуют	данные отсутствуют
60	658471.97	2349105.42	данные отсутствуют	данные отсутствуют
60	658471.97	2349105.42	данные отсутствуют	данные отсутствуют
61	658464.79	2349094.15	данные отсутствуют	данные отсутствуют
61	658464.79	2349094.15	данные отсутствуют	данные отсутствуют
61	658464.79	2349094.15	данные отсутствуют	данные отсутствуют
62	658461.46	2349097.98	данные отсутствуют	данные отсутствуют
62	658461.46	2349097.98	данные отсутствуют	данные отсутствуют
62	658461.46	2349097.98	данные отсутствуют	данные отсутствуют

Государственный регистратор		ФГИС ЕГРН
полное наименование должности	подпись	инициалы, фамилия

М.П.

Выписка из Единого государственного реестра недвижимости об объекте недвижимости
Сведения о частях земельного участка

Земельный участок			
<small>(виц объекта недвижимости)</small>			
Лист №	Раздела 4.2	Всего листов раздела 4.2 : _____	Всего разделов: _____
01.12.2020 № 99/2020/363382231			
Кадастровый номер:		75:32:000000:2440	

Номер точки	Координаты, м		Описание закрепления на местности	Средняя квадратическая погрешность определения координат характерных точек границы части земельного участка, м
	X	Y		
1	2	3	4	5
63	658460.7	2349097.3	данные отсутствуют	данные отсутствуют
63	658460.7	2349097.3	данные отсутствуют	данные отсутствуют
63	658460.7	2349097.3	данные отсутствуют	данные отсутствуют
64	658464.03	2349093.49	данные отсутствуют	данные отсутствуют
64	658464.03	2349093.49	данные отсутствуют	данные отсутствуют
64	658464.03	2349093.49	данные отсутствуют	данные отсутствуют
65	658323.53	2349154.39	данные отсутствуют	данные отсутствуют
65	658323.53	2349154.39	данные отсутствуют	данные отсутствуют
65	658323.53	2349154.39	данные отсутствуют	данные отсутствуют
66	658323.06	2349155.28	данные отсутствуют	данные отсутствуют
66	658323.06	2349155.28	данные отсутствуют	данные отсутствуют
66	658323.06	2349155.28	данные отсутствуют	данные отсутствуют
67	658322.18	2349154.81	данные отсутствуют	данные отсутствуют
67	658322.18	2349154.81	данные отсутствуют	данные отсутствуют
67	658322.18	2349154.81	данные отсутствуют	данные отсутствуют
68	658322.65	2349153.9	данные отсутствуют	данные отсутствуют
68	658322.65	2349153.9	данные отсутствуют	данные отсутствуют

Государственный регистратор		ФГИС ЕГРН
полное наименование должности	подпись	инициалы, фамилия

М.П.

Выписка из Единого государственного реестра недвижимости об объекте недвижимости
Сведения о частях земельного участка

Земельный участок			
<small>(виц объекта недвижимости)</small>			
Лист №	Раздела 4.2	Всего листов раздела 4.2 : _____	Всего разделов: _____
01.12.2020 № 99/2020/363382231			
Кадастровый номер:		75:32:000000:2440	

Номер точки	Координаты, м		Описание закрепления на местности	Средняя квадратическая погрешность определения координат характерных точек границы части земельного участка, м
	X	Y		
1	2	3	4	5
68	658322.65	2349153.9	данные отсутствуют	данные отсутствуют
69	658202.38	2349095.56	данные отсутствуют	данные отсутствуют
69	658202.38	2349095.56	данные отсутствуют	данные отсутствуют
69	658202.38	2349095.56	данные отсутствуют	данные отсутствуют
70	658201.74	2349096.33	данные отсутствуют	данные отсутствуют
70	658201.74	2349096.33	данные отсутствуют	данные отсутствуют
70	658201.74	2349096.33	данные отсутствуют	данные отсутствуют
71	658200.97	2349095.68	данные отсутствуют	данные отсутствуют
71	658200.97	2349095.68	данные отсутствуют	данные отсутствуют
71	658200.97	2349095.68	данные отсутствуют	данные отсутствуют
72	658201.62	2349094.92	данные отсутствуют	данные отсутствуют
72	658201.62	2349094.92	данные отсутствуют	данные отсутствуют
72	658201.62	2349094.92	данные отсутствуют	данные отсутствуют
73	658187.24	2349083.37	данные отсутствуют	данные отсутствуют
73	658187.24	2349083.37	данные отсутствуют	данные отсутствуют
73	658187.24	2349083.37	данные отсутствуют	данные отсутствуют
74	658191.24	2349086.93	данные отсутствуют	данные отсутствуют

Государственный регистратор		ФГИС ЕГРН
полное наименование должности	подпись	инициалы, фамилия

М.П.

Выписка из Единого государственного реестра недвижимости об объекте недвижимости
Сведения о частях земельного участка

Земельный участок			
<small>(виц объекта недвижимости)</small>			
Лист №	Раздела 4.2	Всего листов раздела 4.2 : _____	Всего разделов: _____
01.12.2020 № 99/2020/363382231			
Кадастровый номер:		75:32:000000:2440	

Номер точки	Координаты, м		Описание закрепления на местности	Средняя квадратическая погрешность определения координат характерных точек границы части земельного участка, м
	X	Y		
1	2	3	4	5
74	658191.24	2349086.93	данные отсутствуют	данные отсутствуют
74	658191.24	2349086.93	данные отсутствуют	данные отсутствуют
75	658190.57	2349087.67	данные отсутствуют	данные отсутствуют
75	658190.57	2349087.67	данные отсутствуют	данные отсутствуют
75	658190.57	2349087.67	данные отсутствуют	данные отсутствуют
76	658186.57	2349084.11	данные отсутствуют	данные отсутствуют
76	658186.57	2349084.11	данные отсутствуют	данные отсутствуют
76	658186.57	2349084.11	данные отсутствуют	данные отсутствуют
77	658177.79	2349104.95	данные отсутствуют	данные отсутствуют
77	658177.79	2349104.95	данные отсутствуют	данные отсутствуют
77	658177.79	2349104.95	данные отсутствуют	данные отсутствуют
78	658174.94	2349106.01	данные отсутствуют	данные отсутствуют
78	658174.94	2349106.01	данные отсутствуют	данные отсутствуют
78	658174.94	2349106.01	данные отсутствуют	данные отсутствуют
79	658174.59	2349105.07	данные отсутствуют	данные отсутствуют
79	658174.59	2349105.07	данные отсутствуют	данные отсутствуют
79	658174.59	2349105.07	данные отсутствуют	данные отсутствуют

Государственный регистратор		ФГИС ЕГРН
полное наименование должности	подпись	инициалы, фамилия

М.П.

Выписка из Единого государственного реестра недвижимости об объекте недвижимости
Сведения о частях земельного участка

Земельный участок			
<small>(вид объекта недвижимости)</small>			
Лист №	Раздела 4.2	Всего листов раздела 4.2 : _____	Всего разделов: _____
Всего листов выписки: _____			
01.12.2020 № 99/2020/363382231			
Кадастровый номер:		75:32:000000:2440	

Номер точки	Координаты, м		Описание закрепления на местности	Средняя квадратическая погрешность определения координат характерных точек границы части земельного участка, м
	X	Y		
1	2	3	4	5
80	658177.44	2349104.01	данные отсутствуют	данные отсутствуют
80	658177.44	2349104.01	данные отсутствуют	данные отсутствуют
80	658177.44	2349104.01	данные отсутствуют	данные отсутствуют
81	658164.23	2349076.32	данные отсутствуют	данные отсутствуют
81	658164.23	2349076.32	данные отсутствуют	данные отсутствуют
81	658164.23	2349076.32	данные отсутствуют	данные отсутствуют
82	658168.44	2349077.99	данные отсутствуют	данные отсутствуют
82	658168.44	2349077.99	данные отсутствуют	данные отсутствуют
82	658168.44	2349077.99	данные отсутствуют	данные отсутствуют
83	658168.07	2349078.92	данные отсутствуют	данные отсутствуют
83	658168.07	2349078.92	данные отсутствуют	данные отсутствуют
83	658168.07	2349078.92	данные отсутствуют	данные отсутствуют
84	658163.86	2349077.25	данные отсутствуют	данные отсутствуют
84	658163.86	2349077.25	данные отсутствуют	данные отсутствуют
84	658163.86	2349077.25	данные отсутствуют	данные отсутствуют
85	658163.64	2349086.72	данные отсутствуют	данные отсутствуют
85	658163.64	2349086.72	данные отсутствуют	данные отсутствуют

Государственный регистратор		ФГИС ЕГРН
полное наименование должности	подпись	инициалы, фамилия

М.П.

Выписка из Единого государственного реестра недвижимости об объекте недвижимости
Сведения о частях земельного участка

Земельный участок			
<small>(виц объекта недвижимости)</small>			
Лист №	Раздела 4.2	Всего листов раздела 4.2 : _____	Всего разделов: _____
Всего листов выписки: _____			
01.12.2020 № 99/2020/363382231			
Кадастровый номер:		75:32:000000:2440	

Номер точки	Координаты, м		Описание закрепления на местности	Средняя квадратическая погрешность определения координат характерных точек границы части земельного участка, м
	X	Y		
1	2	3	4	5
85	658163.64	2349086.72	данные отсутствуют	данные отсутствуют
86	658166.62	2349089	данные отсутствуют	данные отсутствуют
86	658166.62	2349089	данные отсутствуют	данные отсутствуют
87	658166.01	2349089.8	данные отсутствуют	данные отсутствуют
87	658166.01	2349089.8	данные отсутствуют	данные отсутствуют
87	658166.01	2349089.8	данные отсутствуют	данные отсутствуют
88	658163.04	2349087.52	данные отсутствуют	данные отсутствуют
88	658163.04	2349087.52	данные отсутствуют	данные отсутствуют
88	658163.04	2349087.52	данные отсутствуют	данные отсутствуют
89	658145.47	2349072.37	данные отсутствуют	данные отсутствуют
89	658145.47	2349072.37	данные отсутствуют	данные отсутствуют
89	658145.47	2349072.37	данные отсутствуют	данные отсутствуют
90	658145.17	2349073.32	данные отсутствуют	данные отсутствуют
90	658145.17	2349073.32	данные отсутствуют	данные отсутствуют
90	658145.17	2349073.32	данные отсутствуют	данные отсутствуют
91	658144.22	2349073.02	данные отсутствуют	данные отсутствуют
91	658144.22	2349073.02	данные отсутствуют	данные отсутствуют

Государственный регистратор		ФГИС ЕГРН
полное наименование должности	подпись	инициалы, фамилия

М.П.

Выписка из Единого государственного реестра недвижимости об объекте недвижимости
Сведения о частях земельного участка

Земельный участок			
<small>(виц объекта недвижимости)</small>			
Лист №	Раздела 4.2	Всего листов раздела 4.2 : _____	Всего разделов: _____
01.12.2020 № 99/2020/363382231			
Кадастровый номер:		75:32:000000:2440	

Номер точки	Координаты, м		Описание закрепления на местности	Средняя квадратическая погрешность определения координат характерных точек границы части земельного участка, м
	X	Y		
1	2	3	4	5
91	658144.22	2349073.02	данные отсутствуют	данные отсутствуют
92	658144.52	2349072.07	данные отсутствуют	данные отсутствуют
92	658144.52	2349072.07	данные отсутствуют	данные отсутствуют
92	658144.52	2349072.07	данные отсутствуют	данные отсутствуют
93	658093.74	2348978.56	данные отсутствуют	данные отсутствуют
93	658093.74	2348978.56	данные отсутствуют	данные отсутствуют
93	658093.74	2348978.56	данные отсутствуют	данные отсутствуют
94	658092.48	2348982.12	данные отсутствуют	данные отсутствуют
94	658092.48	2348982.12	данные отсутствуют	данные отсутствуют
94	658092.48	2348982.12	данные отсутствуют	данные отсутствуют
95	658091.54	2348981.78	данные отсутствуют	данные отсутствуют
95	658091.54	2348981.78	данные отсутствуют	данные отсутствуют
95	658091.54	2348981.78	данные отсутствуют	данные отсутствуют
96	658092.8	2348978.22	данные отсутствуют	данные отсутствуют
96	658092.8	2348978.22	данные отсутствуют	данные отсутствуют
96	658092.8	2348978.22	данные отсутствуют	данные отсутствуют
97	658090.07	2348976.67	данные отсутствуют	данные отсутствуют

Государственный регистратор		ФГИС ЕГРН
полное наименование должности	подпись	инициалы, фамилия

М.П.

Выписка из Единого государственного реестра недвижимости об объекте недвижимости
Сведения о частях земельного участка

Земельный участок			
<small>(виц объекта недвижимости)</small>			
Лист №	Раздела 4.2	Всего листов раздела 4.2 : _____	Всего разделов: _____
01.12.2020 № 99/2020/363382231			
Кадастровый номер:		75:32:000000:2440	

Номер точки	Координаты, м		Описание закрепления на местности	Средняя квадратическая погрешность определения координат характерных точек границы части земельного участка, м
	X	Y		
1	2	3	4	5
97	658090.07	2348976.67	данные отсутствуют	данные отсутствуют
97	658090.07	2348976.67	данные отсутствуют	данные отсутствуют
98	658089.09	2348976.46	данные отсутствуют	данные отсутствуют
98	658089.09	2348976.46	данные отсутствуют	данные отсутствуют
98	658089.09	2348976.46	данные отсутствуют	данные отсутствуют
99	658086.85	2349050.72	данные отсутствуют	данные отсутствуют
99	658086.85	2349050.72	данные отсутствуют	данные отсутствуют
99	658086.85	2349050.72	данные отсутствуют	данные отсутствуют
100	658086.49	2349051.65	данные отсутствуют	данные отсутствуют
100	658086.49	2349051.65	данные отсутствуют	данные отсутствуют
100	658086.49	2349051.65	данные отсутствуют	данные отсутствуют
101	658085.56	2349051.29	данные отсутствуют	данные отсутствуют
101	658085.56	2349051.29	данные отсутствуют	данные отсутствуют
101	658085.56	2349051.29	данные отсутствуют	данные отсутствуют
102	658085.92	2349050.35	данные отсутствуют	данные отсутствуют
102	658085.92	2349050.35	данные отсутствуют	данные отсутствуют
102	658085.92	2349050.35	данные отсутствуют	данные отсутствуют

Государственный регистратор		ФГИС ЕГРН
полное наименование должности	подпись	инициалы, фамилия

М.П.

Выписка из Единого государственного реестра недвижимости об объекте недвижимости
Сведения о частях земельного участка

Земельный участок			
<small>(виц объекта недвижимости)</small>			
Лист №	Раздела 4.2	Всего листов раздела 4.2 : _____	Всего разделов: _____
01.12.2020 № 99/2020/363382231			
Кадастровый номер:		75:32:000000:2440	

Номер точки	Координаты, м		Описание закрепления на местности	Средняя квадратическая погрешность определения координат характерных точек границы части земельного участка, м
	X	Y		
1	2	3	4	5
103	658074.59	2349040.64	данные отсутствуют	данные отсутствуют
103	658074.59	2349040.64	данные отсутствуют	данные отсутствуют
103	658074.59	2349040.64	данные отсутствуют	данные отсутствуют
104	658077.87	2349046.61	данные отсутствуют	данные отсутствуют
104	658077.87	2349046.61	данные отсутствуют	данные отсутствуют
104	658077.87	2349046.61	данные отсутствуют	данные отсутствуют
105	658072.92	2349045.19	данные отсутствуют	данные отсутствуют
105	658072.92	2349045.19	данные отсутствуют	данные отсутствуют
105	658072.92	2349045.19	данные отсутствуют	данные отсутствуют
106	658069.97	2349042.87	данные отсутствуют	данные отсутствуют
106	658069.97	2349042.87	данные отсутствуют	данные отсутствуют
106	658069.97	2349042.87	данные отсутствуют	данные отсутствуют
107	658068.55	2349047.66	данные отсутствуют	данные отсутствуют
107	658068.55	2349047.66	данные отсутствуют	данные отсутствуют
107	658068.55	2349047.66	данные отсутствуют	данные отсутствуют
108	658067.58	2349047.36	данные отсутствуют	данные отсутствуют
108	658067.58	2349047.36	данные отсутствуют	данные отсутствуют

Государственный регистратор		ФГИС ЕГРН
полное наименование должности	подпись	инициалы, фамилия

М.П.

Выписка из Единого государственного реестра недвижимости об объекте недвижимости
Сведения о частях земельного участка

Земельный участок			
<small>(вид объекта недвижимости)</small>			
Лист №	Раздела 4.2	Всего листов раздела 4.2 : _____	Всего разделов: _____
01.12.2020 № 99/2020/363382231			
Кадастровый номер:		75:32:000000:2440	

Номер точки	Координаты, м		Описание закрепления на местности	Средняя квадратическая погрешность определения координат характерных точек границы части земельного участка, м
	X	Y		
1	2	3	4	5
108	658067.58	2349047.36	данные отсутствуют	данные отсутствуют
109	658069.01	2349042.58	данные отсутствуют	данные отсутствуют
109	658069.01	2349042.58	данные отсутствуют	данные отсутствуют
109	658069.01	2349042.58	данные отсутствуют	данные отсутствуют
110	658166.62	2349089	данные отсутствуют	данные отсутствуют

Государственный регистратор		ФГИС ЕГРН
полное наименование должности	подпись	инициалы, фамилия

М.П.

Выписка из Единого государственного реестра недвижимости об объекте недвижимости
Сведения о частях земельного участка

Земельный участок				
<small>(виц объекта недвижимости)</small>				
Лист № _____ Раздела 4.2		Всего листов раздела 4.2 : _____		Всего разделов: _____
Всего листов выписки: _____				
01.12.2020 № 99/2020/363382231				
Кадастровый номер:			75:32:000000:2440	
Сведения о характерных точках границы части (частей) земельного участка				
Учетный номер части: 6				
Система координат: МСК 53 (Зона-2)				
Зона № _____				
Номер точки	Координаты, м		Описание закрепления на местности	Средняя квадратическая погрешность определения координат характерных точек границы части земельного участка, м
	X	Y		
1	2	3	4	5
1	659442.74	2347880.03	данные отсутствуют	данные отсутствуют
1	659442.74	2347880.03	данные отсутствуют	данные отсутствуют
2	659443.05	2347880.17	данные отсутствуют	данные отсутствуют
2	659443.05	2347880.17	данные отсутствуют	данные отсутствуют
3	659442.74	2347880.17	данные отсутствуют	данные отсутствуют
3	659442.74	2347880.17	данные отсутствуют	данные отсутствуют
4	658089.51	2348979.25	данные отсутствуют	данные отсутствуют
4	658089.51	2348979.25	данные отсутствуют	данные отсутствуют
5	658089.18	2348980.75	данные отсутствуют	данные отсутствуют
5	658089.18	2348980.75	данные отсутствуют	данные отсутствуют
5	658089.18	2348980.75	данные отсутствуют	данные отсутствуют
5	658089.18	2348980.75	данные отсутствуют	данные отсутствуют
5	658089.18	2348980.75	данные отсутствуют	данные отсутствуют
6	658088.2	2348980.53	данные отсутствуют	данные отсутствуют
6	658088.2	2348980.53	данные отсутствуют	данные отсутствуют
6	658088.2	2348980.53	данные отсутствуют	данные отсутствуют
Государственный регистратор			ФГИС ЕГРН	
полное наименование должности			подпись	
			инициалы, фамилия	

М.П.

Выписка из Единого государственного реестра недвижимости об объекте недвижимости
Сведения о частях земельного участка

Земельный участок			
<small>(виц объекта недвижимости)</small>			
Лист №	Раздела 4.2	Всего листов раздела 4.2 : _____	Всего разделов: _____
01.12.2020 № 99/2020/363382231			
Кадастровый номер:		75:32:000000:2440	

Номер точки	Координаты, м		Описание закрепления на местности	Средняя квадратическая погрешность определения координат характерных точек границы части земельного участка, м
	X	Y		
1	2	3	4	5
6	658088.2	2348980.53	данные отсутствуют	данные отсутствуют
6	658088.2	2348980.53	данные отсутствуют	данные отсутствуют
7	658088.52	2348979.08	данные отсутствуют	данные отсутствуют
7	658088.52	2348979.08	данные отсутствуют	данные отсутствуют
8	659230.06	2348494.71	данные отсутствуют	данные отсутствуют
8	659230.06	2348494.71	данные отсутствуют	данные отсутствуют
8	659230.06	2348494.71	данные отсутствуют	данные отсутствуют
8	659230.06	2348494.71	данные отсутствуют	данные отсутствуют
8	659230.06	2348494.71	данные отсутствуют	данные отсутствуют
9	659229.78	2348495.68	данные отсутствуют	данные отсутствуют
9	659229.78	2348495.68	данные отсутствуют	данные отсутствуют
9	659229.78	2348495.68	данные отсутствуют	данные отсутствуют
9	659229.78	2348495.68	данные отсутствуют	данные отсутствуют
9	659229.78	2348495.68	данные отсутствуют	данные отсутствуют
10	659228.82	2348495.4	данные отсутствуют	данные отсутствуют
10	659228.82	2348495.4	данные отсутствуют	данные отсутствуют
10	659228.82	2348495.4	данные отсутствуют	данные отсутствуют

Государственный регистратор		ФГИС ЕГРН
полное наименование должности	подпись	инициалы, фамилия

М.П.

Выписка из Единого государственного реестра недвижимости об объекте недвижимости
Сведения о частях земельного участка

Земельный участок			
<small>(виц объекта недвижимости)</small>			
Лист №	Раздела 4.2	Всего листов раздела 4.2 : _____	Всего разделов: _____
Всего листов выписки: _____			
01.12.2020 № 99/2020/363382231			
Кадастровый номер:		75:32:000000:2440	

Номер точки	Координаты, м		Описание закрепления на местности	Средняя квадратическая погрешность определения координат характерных точек границы части земельного участка, м
	X	Y		
1	2	3	4	5
10	659228.82	2348495.4	данные отсутствуют	данные отсутствуют
10	659228.82	2348495.4	данные отсутствуют	данные отсутствуют
11	659229.09	2348494.44	данные отсутствуют	данные отсутствуют
11	659229.09	2348494.44	данные отсутствуют	данные отсутствуют
11	659229.09	2348494.44	данные отсутствуют	данные отсутствуют
11	659229.09	2348494.44	данные отсутствуют	данные отсутствуют
11	659229.09	2348494.44	данные отсутствуют	данные отсутствуют
11	659229.09	2348494.44	данные отсутствуют	данные отсутствуют
12	659199.14	2348634.34	данные отсутствуют	данные отсутствуют
12	659199.14	2348634.34	данные отсутствуют	данные отсутствуют
12	659199.14	2348634.34	данные отсутствуют	данные отсутствуют
12	659199.14	2348634.34	данные отсутствуют	данные отсутствуют
12	659199.14	2348634.34	данные отсутствуют	данные отсутствуют
13	659198.87	2348635.3	данные отсутствуют	данные отсутствуют
13	659198.87	2348635.3	данные отсутствуют	данные отсутствуют
13	659198.87	2348635.3	данные отсутствуют	данные отсутствуют
13	659198.87	2348635.3	данные отсутствуют	данные отсутствуют
13	659198.87	2348635.3	данные отсутствуют	данные отсутствуют

Государственный регистратор		ФГИС ЕГРН
полное наименование должности	подпись	инициалы, фамилия

М.П.

Выписка из Единого государственного реестра недвижимости об объекте недвижимости
Сведения о частях земельного участка

Земельный участок			
<small>(виц объекта недвижимости)</small>			
Лист №	Раздела 4.2	Всего листов раздела 4.2 : _____	Всего разделов: _____
01.12.2020 № 99/2020/363382231			
Кадастровый номер:		75:32:000000:2440	

Номер точки	Координаты, м		Описание закрепления на местности	Средняя квадратическая погрешность определения координат характерных точек границы части земельного участка, м
	X	Y		
1	2	3	4	5
14	659197.91	2348635.03	данные отсутствуют	данные отсутствуют
14	659197.91	2348635.03	данные отсутствуют	данные отсутствуют
14	659197.91	2348635.03	данные отсутствуют	данные отсутствуют
14	659197.91	2348635.03	данные отсутствуют	данные отсутствуют
14	659197.91	2348635.03	данные отсутствуют	данные отсутствуют
15	659198.18	2348634.07	данные отсутствуют	данные отсутствуют
15	659198.18	2348634.07	данные отсутствуют	данные отсутствуют
15	659198.18	2348634.07	данные отсутствуют	данные отсутствуют
15	659198.18	2348634.07	данные отсутствуют	данные отсутствуют
15	659198.18	2348634.07	данные отсутствуют	данные отсутствуют
16	659173.85	2348724.78	данные отсутствуют	данные отсутствуют
16	659173.85	2348724.78	данные отсутствуют	данные отсутствуют
16	659173.85	2348724.78	данные отсутствуют	данные отсутствуют
16	659173.85	2348724.78	данные отсутствуют	данные отсутствуют
16	659173.85	2348724.78	данные отсутствуют	данные отсутствуют
17	659173.58	2348725.74	данные отсутствуют	данные отсутствуют
17	659173.58	2348725.74	данные отсутствуют	данные отсутствуют

Государственный регистратор		ФГИС ЕГРН
полное наименование должности	подпись	инициалы, фамилия

М.П.

Выписка из Единого государственного реестра недвижимости об объекте недвижимости
Сведения о частях земельного участка

Земельный участок			
<small>(виц объекта недвижимости)</small>			
Лист №	Раздела 4.2	Всего листов раздела 4.2 : _____	Всего разделов: _____
01.12.2020 № 99/2020/363382231			
Кадастровый номер:		75:32:000000:2440	

Номер точки	Координаты, м		Описание закрепления на местности	Средняя квадратическая погрешность определения координат характерных точек границы части земельного участка, м
	X	Y		
1	2	3	4	5
17	659173.58	2348725.74	данные отсутствуют	данные отсутствуют
17	659173.58	2348725.74	данные отсутствуют	данные отсутствуют
17	659173.58	2348725.74	данные отсутствуют	данные отсутствуют
18	659172.61	2348725.47	данные отсутствуют	данные отсутствуют
18	659172.61	2348725.47	данные отсутствуют	данные отсутствуют
18	659172.61	2348725.47	данные отсутствуют	данные отсутствуют
18	659172.61	2348725.47	данные отсутствуют	данные отсутствуют
18	659172.61	2348725.47	данные отсутствуют	данные отсутствуют
18	659172.61	2348725.47	данные отсутствуют	данные отсутствуют
19	659172.89	2348724.51	данные отсутствуют	данные отсутствуют
19	659172.89	2348724.51	данные отсутствуют	данные отсутствуют
19	659172.89	2348724.51	данные отсутствуют	данные отсутствуют
19	659172.89	2348724.51	данные отсутствуют	данные отсутствуют
19	659172.89	2348724.51	данные отсутствуют	данные отсутствуют
20	659148.57	2348827.29	данные отсутствуют	данные отсутствуют
20	659148.57	2348827.29	данные отсутствуют	данные отсутствуют
20	659148.57	2348827.29	данные отсутствуют	данные отсутствуют
20	659148.57	2348827.29	данные отсутствуют	данные отсутствуют

Государственный регистратор		ФГИС ЕГРН
полное наименование должности	подпись	инициалы, фамилия

М.П.

Выписка из Единого государственного реестра недвижимости об объекте недвижимости
Сведения о частях земельного участка

Земельный участок			
<small>(виц объекта недвижимости)</small>			
Лист №	Раздела 4.2	Всего листов раздела 4.2 : _____	Всего разделов: _____
Всего листов выписки: _____			
01.12.2020 № 99/2020/363382231			
Кадастровый номер:		75:32:000000:2440	

Номер точки	Координаты, м		Описание закрепления на местности	Средняя квадратическая погрешность определения координат характерных точек границы части земельного участка, м
	X	Y		
1	2	3	4	5
20	659148.57	2348827.29	данные отсутствуют	данные отсутствуют
21	659148.29	2348828.25	данные отсутствуют	данные отсутствуют
21	659148.29	2348828.25	данные отсутствуют	данные отсутствуют
21	659148.29	2348828.25	данные отсутствуют	данные отсутствуют
21	659148.29	2348828.25	данные отсутствуют	данные отсутствуют
21	659148.29	2348828.25	данные отсутствуют	данные отсутствуют
22	659147.33	2348827.98	данные отсутствуют	данные отсутствуют
22	659147.33	2348827.98	данные отсутствуют	данные отсутствуют
22	659147.33	2348827.98	данные отсутствуют	данные отсутствуют
22	659147.33	2348827.98	данные отсутствуют	данные отсутствуют
22	659147.33	2348827.98	данные отсутствуют	данные отсутствуют
22	659147.33	2348827.98	данные отсутствуют	данные отсутствуют
23	659147.6	2348827	данные отсутствуют	данные отсутствуют
23	659147.6	2348827	данные отсутствуют	данные отсутствуют
23	659147.6	2348827	данные отсутствуют	данные отсутствуют
24	659139.31	2348856.09	данные отсутствуют	данные отсутствуют
24	659139.31	2348856.09	данные отсутствуют	данные отсутствуют
24	659139.31	2348856.09	данные отсутствуют	данные отсутствуют

Государственный регистратор		ФГИС ЕГРН
полное наименование должности	подпись	инициалы, фамилия

М.П.

Выписка из Единого государственного реестра недвижимости об объекте недвижимости
Сведения о частях земельного участка

Земельный участок			
<small>(виц объекта недвижимости)</small>			
Лист №	Раздела 4.2	Всего листов раздела 4.2 : _____	Всего разделов: _____
Всего листов выписки: _____			
01.12.2020 № 99/2020/363382231			
Кадастровый номер:		75:32:000000:2440	

Номер точки	Координаты, м		Описание закрепления на местности	Средняя квадратическая погрешность определения координат характерных точек границы части земельного участка, м
	X	Y		
1	2	3	4	5
24	659139.31	2348856.09	данные отсутствуют	данные отсутствуют
24	659139.31	2348856.09	данные отсутствуют	данные отсутствуют
25	659138.85	2348856.98	данные отсутствуют	данные отсутствуют
25	659138.85	2348856.98	данные отсутствуют	данные отсутствуют
25	659138.85	2348856.98	данные отсутствуют	данные отсутствуют
25	659138.85	2348856.98	данные отсутствуют	данные отсутствуют
25	659138.85	2348856.98	данные отсутствуют	данные отсутствуют
25	659138.85	2348856.98	данные отсутствуют	данные отсутствуют
26	659137.96	2348856.52	данные отсутствуют	данные отсутствуют
26	659137.96	2348856.52	данные отсутствуют	данные отсутствуют
26	659137.96	2348856.52	данные отсутствуют	данные отсутствуют
26	659137.96	2348856.52	данные отсутствуют	данные отсутствуют
26	659137.96	2348856.52	данные отсутствуют	данные отсутствуют
27	659138.42	2348855.63	данные отсутствуют	данные отсутствуют
27	659138.42	2348855.63	данные отсутствуют	данные отсутствуют
27	659138.42	2348855.63	данные отсутствуют	данные отсутствуют
27	659138.42	2348855.63	данные отсутствуют	данные отсутствуют
27	659138.42	2348855.63	данные отсутствуют	данные отсутствуют
27	659138.42	2348855.63	данные отсутствуют	данные отсутствуют

Государственный регистратор		ФГИС ЕГРН
полное наименование должности	подпись	инициалы, фамилия

М.П.

Выписка из Единого государственного реестра недвижимости об объекте недвижимости
Сведения о частях земельного участка

Земельный участок			
<small>(виц объекта недвижимости)</small>			
Лист №	Раздела 4.2	Всего листов раздела 4.2 : _____	Всего разделов: _____
01.12.2020 № 99/2020/363382231			
Кадастровый номер:		75:32:000000:2440	

Номер точки	Координаты, м		Описание закрепления на местности	Средняя квадратическая погрешность определения координат характерных точек границы части земельного участка, м
	X	Y		
1	2	3	4	5
28	659059.37	2348993.58	данные отсутствуют	данные отсутствуют
28	659059.37	2348993.58	данные отсутствуют	данные отсутствуют
28	659059.37	2348993.58	данные отсутствуют	данные отсутствуют
28	659059.37	2348993.58	данные отсутствуют	данные отсутствуют
28	659059.37	2348993.58	данные отсутствуют	данные отсутствуют
29	659058.91	2348994.47	данные отсутствуют	данные отсутствуют
29	659058.91	2348994.47	данные отсутствуют	данные отсутствуют
29	659058.91	2348994.47	данные отсутствуют	данные отсутствуют
29	659058.91	2348994.47	данные отсутствуют	данные отсутствуют
29	659058.91	2348994.47	данные отсутствуют	данные отсутствуют
30	659058.03	2348994.01	данные отсутствуют	данные отсутствуют
30	659058.03	2348994.01	данные отсутствуют	данные отсутствуют
30	659058.03	2348994.01	данные отсутствуют	данные отсутствуют
30	659058.03	2348994.01	данные отсутствуют	данные отсутствуют
30	659058.03	2348994.01	данные отсутствуют	данные отсутствуют
31	659058.49	2348993.12	данные отсутствуют	данные отсутствуют
31	659058.49	2348993.12	данные отсутствуют	данные отсутствуют

Государственный регистратор		ФГИС ЕГРН
полное наименование должности	подпись	инициалы, фамилия

М.П.

Выписка из Единого государственного реестра недвижимости об объекте недвижимости
Сведения о частях земельного участка

Земельный участок			
<small>(виц объекта недвижимости)</small>			
Лист №	Раздела 4.2	Всего листов раздела 4.2 : _____	Всего разделов: _____
Всего листов выписки: _____			
01.12.2020 № 99/2020/363382231			
Кадастровый номер:		75:32:000000:2440	

Номер точки	Координаты, м		Описание закрепления на местности	Средняя квадратическая погрешность определения координат характерных точек границы части земельного участка, м
	X	Y		
1	2	3	4	5
31	659058.49	2348993.12	данные отсутствуют	данные отсутствуют
31	659058.49	2348993.12	данные отсутствуют	данные отсутствуют
31	659058.49	2348993.12	данные отсутствуют	данные отсутствуют
32	658983.36	2349115.17	данные отсутствуют	данные отсутствуют
32	658983.36	2349115.17	данные отсутствуют	данные отсутствуют
32	658983.36	2349115.17	данные отсутствуют	данные отсутствуют
32	658983.36	2349115.17	данные отсутствуют	данные отсутствуют
32	658983.36	2349115.17	данные отсутствуют	данные отсутствуют
32	658983.36	2349115.17	данные отсутствуют	данные отсутствуют
33	658983.4	2349116.17	данные отсутствуют	данные отсутствуют
33	658983.4	2349116.17	данные отсутствуют	данные отсутствуют
33	658983.4	2349116.17	данные отсутствуют	данные отсутствуют
33	658983.4	2349116.17	данные отсутствуют	данные отсутствуют
33	658983.4	2349116.17	данные отсутствуют	данные отсутствуют
34	658982.4	2349116.21	данные отсутствуют	данные отсутствуют
34	658982.4	2349116.21	данные отсутствуют	данные отсутствуют
34	658982.4	2349116.21	данные отсутствуют	данные отсутствуют
34	658982.4	2349116.21	данные отсутствуют	данные отсутствуют

Государственный регистратор		ФГИС ЕГРН
полное наименование должности	подпись	инициалы, фамилия

М.П.

Выписка из Единого государственного реестра недвижимости об объекте недвижимости
Сведения о частях земельного участка

Земельный участок			
<small>(виц объекта недвижимости)</small>			
Лист №	Раздела 4.2	Всего листов раздела 4.2 : _____	Всего разделов: _____
01.12.2020 № 99/2020/363382231			
Кадастровый номер:		75:32:000000:2440	

Номер точки	Координаты, м		Описание закрепления на местности	Средняя квадратическая погрешность определения координат характерных точек границы части земельного участка, м
	X	Y		
1	2	3	4	5
34	658982.4	2349116.21	данные отсутствуют	данные отсутствуют
35	658982.36	2349115.21	данные отсутствуют	данные отсутствуют
35	658982.36	2349115.21	данные отсутствуют	данные отсутствуют
35	658982.36	2349115.21	данные отсутствуют	данные отсутствуют
35	658982.36	2349115.21	данные отсутствуют	данные отсутствуют
35	658982.36	2349115.21	данные отсутствуют	данные отсутствуют
36	658918.84	2349129.66	данные отсутствуют	данные отсутствуют
36	658918.84	2349129.66	данные отсутствуют	данные отсутствуют
36	658918.84	2349129.66	данные отсутствуют	данные отсутствуют
36	658918.84	2349129.66	данные отсутствуют	данные отсутствуют
36	658918.84	2349129.66	данные отсутствуют	данные отсутствуют
36	658918.84	2349129.66	данные отсутствуют	данные отсутствуют
37	658918.87	2349130.66	данные отсутствуют	данные отсутствуют
37	658918.87	2349130.66	данные отсутствуют	данные отсутствуют
37	658918.87	2349130.66	данные отсутствуют	данные отсутствуют
37	658918.87	2349130.66	данные отсутствуют	данные отсутствуют
37	658918.87	2349130.66	данные отсутствуют	данные отсутствуют
38	658917.87	2349130.69	данные отсутствуют	данные отсутствуют

Государственный регистратор		ФГИС ЕГРН
полное наименование должности	подпись	инициалы, фамилия

М.П.

Выписка из Единого государственного реестра недвижимости об объекте недвижимости
Сведения о частях земельного участка

Земельный участок			
<small>(виц объекта недвижимости)</small>			
Лист №	Раздела 4.2	Всего листов раздела 4.2 : _____	Всего разделов: _____
01.12.2020 № 99/2020/363382231			
Кадастровый номер:		75:32:000000:2440	

Номер точки	Координаты, м		Описание закрепления на местности	Средняя квадратическая погрешность определения координат характерных точек границы части земельного участка, м
	X	Y		
1	2	3	4	5
38	658917.87	2349130.69	данные отсутствуют	данные отсутствуют
38	658917.87	2349130.69	данные отсутствуют	данные отсутствуют
38	658917.87	2349130.69	данные отсутствуют	данные отсутствуют
38	658917.87	2349130.69	данные отсутствуют	данные отсутствуют
39	658917.84	2349129.69	данные отсутствуют	данные отсутствуют
39	658917.84	2349129.69	данные отсутствуют	данные отсутствуют
39	658917.84	2349129.69	данные отсутствуют	данные отсутствуют
39	658917.84	2349129.69	данные отсутствуют	данные отсутствуют
39	658917.84	2349129.69	данные отсутствуют	данные отсутствуют
40	658854.49	2349127.41	данные отсутствуют	данные отсутствуют
40	658854.49	2349127.41	данные отсутствуют	данные отсутствуют
40	658854.49	2349127.41	данные отсутствуют	данные отсутствуют
40	658854.49	2349127.41	данные отсутствуют	данные отсутствуют
40	658854.49	2349127.41	данные отсутствуют	данные отсутствуют
41	658854.46	2349128.41	данные отсутствуют	данные отсутствуют
41	658854.46	2349128.41	данные отсутствуют	данные отсутствуют
41	658854.46	2349128.41	данные отсутствуют	данные отсутствуют

Государственный регистратор		ФГИС ЕГРН
полное наименование должности	подпись	инициалы, фамилия

М.П.

Выписка из Единого государственного реестра недвижимости об объекте недвижимости
Сведения о частях земельного участка

Земельный участок			
<small>(виц объекта недвижимости)</small>			
Лист №	Раздела 4.2	Всего листов раздела 4.2 : _____	Всего разделов: _____
Всего листов выписки: _____			
01.12.2020 № 99/2020/363382231			
Кадастровый номер:		75:32:000000:2440	

Номер точки	Координаты, м		Описание закрепления на местности	Средняя квадратическая погрешность определения координат характерных точек границы части земельного участка, м
	X	Y		
1	2	3	4	5
41	658854.46	2349128.41	данные отсутствуют	данные отсутствуют
41	658854.46	2349128.41	данные отсутствуют	данные отсутствуют
42	658853.46	2349128.39	данные отсутствуют	данные отсутствуют
42	658853.46	2349128.39	данные отсутствуют	данные отсутствуют
42	658853.46	2349128.39	данные отсутствуют	данные отсутствуют
42	658853.46	2349128.39	данные отсутствуют	данные отсутствуют
42	658853.46	2349128.39	данные отсутствуют	данные отсутствуют
42	658853.46	2349128.39	данные отсутствуют	данные отсутствуют
43	658853.49	2349127.39	данные отсутствуют	данные отсутствуют
43	658853.49	2349127.39	данные отсутствуют	данные отсутствуют
43	658853.49	2349127.39	данные отсутствуют	данные отсутствуют
43	658853.49	2349127.39	данные отсутствуют	данные отсутствуют
43	658853.49	2349127.39	данные отсутствуют	данные отсутствуют
44	659147.6	2348827	данные отсутствуют	данные отсутствуют
44	659147.6	2348827	данные отсутствуют	данные отсутствуют
45	659256.98	2348394.4	данные отсутствуют	данные отсутствуют
45	659256.98	2348394.4	данные отсутствуют	данные отсутствуют
45	659256.98	2348394.4	данные отсутствуют	данные отсутствуют

Государственный регистратор		ФГИС ЕГРН
полное наименование должности	подпись	инициалы, фамилия

М.П.

Выписка из Единого государственного реестра недвижимости об объекте недвижимости
Сведения о частях земельного участка

Земельный участок			
<small>(виц объекта недвижимости)</small>			
Лист №	Раздела 4.2	Всего листов раздела 4.2 : _____	Всего разделов: _____
Всего листов выписки: _____			
01.12.2020 № 99/2020/363382231			
Кадастровый номер:		75:32:000000:2440	

Номер точки	Координаты, м		Описание закрепления на местности	Средняя квадратическая погрешность определения координат характерных точек границы части земельного участка, м
	X	Y		
1	2	3	4	5
46	659256.71	2348395.37	данные отсутствуют	данные отсутствуют
46	659256.71	2348395.37	данные отсутствуют	данные отсутствуют
46	659256.71	2348395.37	данные отсутствуют	данные отсутствуют
47	659255.74	2348395.09	данные отсутствуют	данные отсутствуют
47	659255.74	2348395.09	данные отсутствуют	данные отсутствуют
47	659255.74	2348395.09	данные отсутствуют	данные отсутствуют
48	659256.01	2348394.13	данные отсутствуют	данные отсутствуют
48	659256.01	2348394.13	данные отсутствуют	данные отсутствуют
48	659256.01	2348394.13	данные отсутствуют	данные отсутствуют
49	658783.2	2349123.24	данные отсутствуют	данные отсутствуют
49	658783.2	2349123.24	данные отсутствуют	данные отсутствуют
49	658783.2	2349123.24	данные отсутствуют	данные отсутствуют
50	658783.18	2349124.24	данные отсутствуют	данные отсутствуют
50	658783.18	2349124.24	данные отсутствуют	данные отсутствуют
50	658783.18	2349124.24	данные отсутствуют	данные отсутствуют
51	658782.18	2349124.21	данные отсутствуют	данные отсутствуют
51	658782.18	2349124.21	данные отсутствуют	данные отсутствуют

Государственный регистратор		ФГИС ЕГРН
полное наименование должности	подпись	инициалы, фамилия

М.П.

Выписка из Единого государственного реестра недвижимости об объекте недвижимости
Сведения о частях земельного участка

Земельный участок			
<small>(виц объекта недвижимости)</small>			
Лист №	Раздела 4.2	Всего листов раздела 4.2 : _____	Всего разделов: _____
01.12.2020 № 99/2020/363382231			
Кадастровый номер:		75:32:000000:2440	

Номер точки	Координаты, м		Описание закрепления на местности	Средняя квадратическая погрешность определения координат характерных точек границы части земельного участка, м
	X	Y		
1	2	3	4	5
51	658782.18	2349124.21	данные отсутствуют	данные отсутствуют
52	658782.2	2349123.21	данные отсутствуют	данные отсутствуют
52	658782.2	2349123.21	данные отсутствуют	данные отсутствуют
52	658782.2	2349123.21	данные отсутствуют	данные отсутствуют
53	658513.82	2349108.15	данные отсутствуют	данные отсутствуют
53	658513.82	2349108.15	данные отсутствуют	данные отсутствуют
53	658513.82	2349108.15	данные отсутствуют	данные отсутствуют
54	658513.68	2349109.14	данные отсутствуют	данные отсутствуют
54	658513.68	2349109.14	данные отсутствуют	данные отсутствуют
54	658513.68	2349109.14	данные отсутствуют	данные отсутствуют
55	658512.69	2349109.01	данные отсутствуют	данные отсутствуют
55	658512.69	2349109.01	данные отсутствуют	данные отсутствуют
55	658512.69	2349109.01	данные отсутствуют	данные отсутствуют
56	658512.83	2349108.01	данные отсутствуют	данные отсутствуют
56	658512.83	2349108.01	данные отсутствуют	данные отсутствуют
56	658512.83	2349108.01	данные отсутствуют	данные отсутствуют
57	658472.7	2349106.1	данные отсутствуют	данные отсутствуют

Государственный регистратор		ФГИС ЕГРН
полное наименование должности	подпись	инициалы, фамилия

М.П.

Выписка из Единого государственного реестра недвижимости об объекте недвижимости
Сведения о частях земельного участка

Земельный участок			
<small>(вид объекта недвижимости)</small>			
Лист №	Раздела 4.2	Всего листов раздела 4.2 : _____	Всего разделов: _____
01.12.2020 № 99/2020/363382231			
Кадастровый номер:		75:32:000000:2440	

Номер точки	Координаты, м		Описание закрепления на местности	Средняя квадратическая погрешность определения координат характерных точек границы части земельного участка, м
	X	Y		
1	2	3	4	5
57	658472.7	2349106.1	данные отсутствуют	данные отсутствуют
57	658472.7	2349106.1	данные отсутствуют	данные отсутствуют
58	658472.02	2349106.83	данные отсутствуют	данные отсутствуют
58	658472.02	2349106.83	данные отсутствуют	данные отсутствуют
58	658472.02	2349106.83	данные отсутствуют	данные отсутствуют
59	658471.29	2349106.15	данные отсутствуют	данные отсутствуют
59	658471.29	2349106.15	данные отсутствуют	данные отсутствуют
59	658471.29	2349106.15	данные отсутствуют	данные отсутствуют
60	658471.97	2349105.42	данные отсутствуют	данные отсутствуют
60	658471.97	2349105.42	данные отсутствуют	данные отсутствуют
60	658471.97	2349105.42	данные отсутствуют	данные отсутствуют
61	658464.79	2349094.15	данные отсутствуют	данные отсутствуют
61	658464.79	2349094.15	данные отсутствуют	данные отсутствуют
61	658464.79	2349094.15	данные отсутствуют	данные отсутствуют
62	658461.46	2349097.98	данные отсутствуют	данные отсутствуют
62	658461.46	2349097.98	данные отсутствуют	данные отсутствуют
62	658461.46	2349097.98	данные отсутствуют	данные отсутствуют

Государственный регистратор		ФГИС ЕГРН
полное наименование должности	подпись	инициалы, фамилия

М.П.

Выписка из Единого государственного реестра недвижимости об объекте недвижимости
Сведения о частях земельного участка

Земельный участок			
<small>(виц объекта недвижимости)</small>			
Лист №	Раздела 4.2	Всего листов раздела 4.2 : _____	Всего разделов: _____
Всего листов выписки: _____			
01.12.2020 № 99/2020/363382231			
Кадастровый номер:		75:32:000000:2440	

Номер точки	Координаты, м		Описание закрепления на местности	Средняя квадратическая погрешность определения координат характерных точек границы части земельного участка, м
	X	Y		
1	2	3	4	5
63	658460.7	2349097.3	данные отсутствуют	данные отсутствуют
63	658460.7	2349097.3	данные отсутствуют	данные отсутствуют
63	658460.7	2349097.3	данные отсутствуют	данные отсутствуют
64	658464.03	2349093.49	данные отсутствуют	данные отсутствуют
64	658464.03	2349093.49	данные отсутствуют	данные отсутствуют
64	658464.03	2349093.49	данные отсутствуют	данные отсутствуют
65	658323.53	2349154.39	данные отсутствуют	данные отсутствуют
65	658323.53	2349154.39	данные отсутствуют	данные отсутствуют
65	658323.53	2349154.39	данные отсутствуют	данные отсутствуют
66	658323.06	2349155.28	данные отсутствуют	данные отсутствуют
66	658323.06	2349155.28	данные отсутствуют	данные отсутствуют
66	658323.06	2349155.28	данные отсутствуют	данные отсутствуют
67	658322.18	2349154.81	данные отсутствуют	данные отсутствуют
67	658322.18	2349154.81	данные отсутствуют	данные отсутствуют
67	658322.18	2349154.81	данные отсутствуют	данные отсутствуют
68	658322.65	2349153.9	данные отсутствуют	данные отсутствуют
68	658322.65	2349153.9	данные отсутствуют	данные отсутствуют

Государственный регистратор		ФГИС ЕГРН
полное наименование должности	подпись	инициалы, фамилия

М.П.

Выписка из Единого государственного реестра недвижимости об объекте недвижимости
Сведения о частях земельного участка

Земельный участок			
<small>(виц объекта недвижимости)</small>			
Лист №	Раздела 4.2	Всего листов раздела 4.2 : _____	Всего разделов: _____
Всего листов выписки: _____			
01.12.2020 № 99/2020/363382231			
Кадастровый номер:		75:32:000000:2440	

Номер точки	Координаты, м		Описание закрепления на местности	Средняя квадратическая погрешность определения координат характерных точек границы части земельного участка, м
	X	Y		
1	2	3	4	5
68	658322.65	2349153.9	данные отсутствуют	данные отсутствуют
69	658202.38	2349095.56	данные отсутствуют	данные отсутствуют
69	658202.38	2349095.56	данные отсутствуют	данные отсутствуют
69	658202.38	2349095.56	данные отсутствуют	данные отсутствуют
70	658201.74	2349096.33	данные отсутствуют	данные отсутствуют
70	658201.74	2349096.33	данные отсутствуют	данные отсутствуют
70	658201.74	2349096.33	данные отсутствуют	данные отсутствуют
71	658200.97	2349095.68	данные отсутствуют	данные отсутствуют
71	658200.97	2349095.68	данные отсутствуют	данные отсутствуют
71	658200.97	2349095.68	данные отсутствуют	данные отсутствуют
72	658201.62	2349094.92	данные отсутствуют	данные отсутствуют
72	658201.62	2349094.92	данные отсутствуют	данные отсутствуют
72	658201.62	2349094.92	данные отсутствуют	данные отсутствуют
73	658187.24	2349083.37	данные отсутствуют	данные отсутствуют
73	658187.24	2349083.37	данные отсутствуют	данные отсутствуют
73	658187.24	2349083.37	данные отсутствуют	данные отсутствуют
74	658191.24	2349086.93	данные отсутствуют	данные отсутствуют

Государственный регистратор		ФГИС ЕГРН
полное наименование должности	подпись	инициалы, фамилия

М.П.

Выписка из Единого государственного реестра недвижимости об объекте недвижимости
Сведения о частях земельного участка

Земельный участок			
<small>(виц объекта недвижимости)</small>			
Лист №	Раздела 4.2	Всего листов раздела 4.2 : _____	Всего разделов: _____
Всего листов выписки: _____			
01.12.2020 № 99/2020/363382231			
Кадастровый номер:		75:32:000000:2440	

Номер точки	Координаты, м		Описание закрепления на местности	Средняя квадратическая погрешность определения координат характерных точек границы части земельного участка, м
	X	Y		
1	2	3	4	5
74	658191.24	2349086.93	данные отсутствуют	данные отсутствуют
74	658191.24	2349086.93	данные отсутствуют	данные отсутствуют
75	658190.57	2349087.67	данные отсутствуют	данные отсутствуют
75	658190.57	2349087.67	данные отсутствуют	данные отсутствуют
75	658190.57	2349087.67	данные отсутствуют	данные отсутствуют
76	658186.57	2349084.11	данные отсутствуют	данные отсутствуют
76	658186.57	2349084.11	данные отсутствуют	данные отсутствуют
76	658186.57	2349084.11	данные отсутствуют	данные отсутствуют
77	658177.79	2349104.95	данные отсутствуют	данные отсутствуют
77	658177.79	2349104.95	данные отсутствуют	данные отсутствуют
77	658177.79	2349104.95	данные отсутствуют	данные отсутствуют
78	658174.94	2349106.01	данные отсутствуют	данные отсутствуют
78	658174.94	2349106.01	данные отсутствуют	данные отсутствуют
78	658174.94	2349106.01	данные отсутствуют	данные отсутствуют
79	658174.59	2349105.07	данные отсутствуют	данные отсутствуют
79	658174.59	2349105.07	данные отсутствуют	данные отсутствуют
79	658174.59	2349105.07	данные отсутствуют	данные отсутствуют

Государственный регистратор		ФГИС ЕГРН
полное наименование должности	подпись	инициалы, фамилия

М.П.

Выписка из Единого государственного реестра недвижимости об объекте недвижимости
Сведения о частях земельного участка

Земельный участок			
<small>(вид объекта недвижимости)</small>			
Лист №	Раздела 4.2	Всего листов раздела 4.2 : _____	Всего разделов: _____
01.12.2020 № 99/2020/363382231			
Кадастровый номер:		75:32:000000:2440	

Номер точки	Координаты, м		Описание закрепления на местности	Средняя квадратическая погрешность определения координат характерных точек границы части земельного участка, м
	X	Y		
1	2	3	4	5
80	658177.44	2349104.01	данные отсутствуют	данные отсутствуют
80	658177.44	2349104.01	данные отсутствуют	данные отсутствуют
80	658177.44	2349104.01	данные отсутствуют	данные отсутствуют
81	658164.23	2349076.32	данные отсутствуют	данные отсутствуют
81	658164.23	2349076.32	данные отсутствуют	данные отсутствуют
81	658164.23	2349076.32	данные отсутствуют	данные отсутствуют
82	658168.44	2349077.99	данные отсутствуют	данные отсутствуют
82	658168.44	2349077.99	данные отсутствуют	данные отсутствуют
82	658168.44	2349077.99	данные отсутствуют	данные отсутствуют
83	658168.07	2349078.92	данные отсутствуют	данные отсутствуют
83	658168.07	2349078.92	данные отсутствуют	данные отсутствуют
83	658168.07	2349078.92	данные отсутствуют	данные отсутствуют
84	658163.86	2349077.25	данные отсутствуют	данные отсутствуют
84	658163.86	2349077.25	данные отсутствуют	данные отсутствуют
84	658163.86	2349077.25	данные отсутствуют	данные отсутствуют
85	658163.64	2349086.72	данные отсутствуют	данные отсутствуют
85	658163.64	2349086.72	данные отсутствуют	данные отсутствуют

Государственный регистратор		ФГИС ЕГРН
полное наименование должности	подпись	инициалы, фамилия

М.П.

Выписка из Единого государственного реестра недвижимости об объекте недвижимости
Сведения о частях земельного участка

Земельный участок			
<small>(виц объекта недвижимости)</small>			
Лист №	Раздела 4.2	Всего листов раздела 4.2 : _____	Всего разделов: _____
01.12.2020 № 99/2020/363382231			
Кадастровый номер:		75:32:000000:2440	

Номер точки	Координаты, м		Описание закрепления на местности	Средняя квадратическая погрешность определения координат характерных точек границы части земельного участка, м
	X	Y		
1	2	3	4	5
85	658163.64	2349086.72	данные отсутствуют	данные отсутствуют
86	658166.62	2349089	данные отсутствуют	данные отсутствуют
86	658166.62	2349089	данные отсутствуют	данные отсутствуют
87	658166.01	2349089.8	данные отсутствуют	данные отсутствуют
87	658166.01	2349089.8	данные отсутствуют	данные отсутствуют
87	658166.01	2349089.8	данные отсутствуют	данные отсутствуют
88	658163.04	2349087.52	данные отсутствуют	данные отсутствуют
88	658163.04	2349087.52	данные отсутствуют	данные отсутствуют
88	658163.04	2349087.52	данные отсутствуют	данные отсутствуют
89	658145.47	2349072.37	данные отсутствуют	данные отсутствуют
89	658145.47	2349072.37	данные отсутствуют	данные отсутствуют
89	658145.47	2349072.37	данные отсутствуют	данные отсутствуют
90	658145.17	2349073.32	данные отсутствуют	данные отсутствуют
90	658145.17	2349073.32	данные отсутствуют	данные отсутствуют
90	658145.17	2349073.32	данные отсутствуют	данные отсутствуют
91	658144.22	2349073.02	данные отсутствуют	данные отсутствуют
91	658144.22	2349073.02	данные отсутствуют	данные отсутствуют

Государственный регистратор		ФГИС ЕГРН
полное наименование должности	подпись	инициалы, фамилия

М.П.

Выписка из Единого государственного реестра недвижимости об объекте недвижимости
Сведения о частях земельного участка

Земельный участок			
<small>(виц объекта недвижимости)</small>			
Лист №	Раздела 4.2	Всего листов раздела 4.2 : _____	Всего разделов: _____
Всего листов выписки: _____			
01.12.2020 № 99/2020/363382231			
Кадастровый номер:		75:32:000000:2440	

Номер точки	Координаты, м		Описание закрепления на местности	Средняя квадратическая погрешность определения координат характерных точек границы части земельного участка, м
	X	Y		
1	2	3	4	5
91	658144.22	2349073.02	данные отсутствуют	данные отсутствуют
92	658144.52	2349072.07	данные отсутствуют	данные отсутствуют
92	658144.52	2349072.07	данные отсутствуют	данные отсутствуют
92	658144.52	2349072.07	данные отсутствуют	данные отсутствуют
93	658093.74	2348978.56	данные отсутствуют	данные отсутствуют
93	658093.74	2348978.56	данные отсутствуют	данные отсутствуют
93	658093.74	2348978.56	данные отсутствуют	данные отсутствуют
94	658092.48	2348982.12	данные отсутствуют	данные отсутствуют
94	658092.48	2348982.12	данные отсутствуют	данные отсутствуют
94	658092.48	2348982.12	данные отсутствуют	данные отсутствуют
95	658091.54	2348981.78	данные отсутствуют	данные отсутствуют
95	658091.54	2348981.78	данные отсутствуют	данные отсутствуют
95	658091.54	2348981.78	данные отсутствуют	данные отсутствуют
96	658092.8	2348978.22	данные отсутствуют	данные отсутствуют
96	658092.8	2348978.22	данные отсутствуют	данные отсутствуют
96	658092.8	2348978.22	данные отсутствуют	данные отсутствуют
97	658090.07	2348976.67	данные отсутствуют	данные отсутствуют

Государственный регистратор		ФГИС ЕГРН
полное наименование должности	подпись	инициалы, фамилия

М.П.

Выписка из Единого государственного реестра недвижимости об объекте недвижимости
Сведения о частях земельного участка

Земельный участок			
<small>(виц объекта недвижимости)</small>			
Лист №	Раздела 4.2	Всего листов раздела 4.2 : _____	Всего разделов: _____
Всего листов выписки: _____			
01.12.2020 № 99/2020/363382231			
Кадастровый номер:		75:32:000000:2440	

Номер точки	Координаты, м		Описание закрепления на местности	Средняя квадратическая погрешность определения координат характерных точек границы части земельного участка, м
	X	Y		
1	2	3	4	5
97	658090.07	2348976.67	данные отсутствуют	данные отсутствуют
97	658090.07	2348976.67	данные отсутствуют	данные отсутствуют
98	658089.09	2348976.46	данные отсутствуют	данные отсутствуют
98	658089.09	2348976.46	данные отсутствуют	данные отсутствуют
98	658089.09	2348976.46	данные отсутствуют	данные отсутствуют
99	658086.85	2349050.72	данные отсутствуют	данные отсутствуют
99	658086.85	2349050.72	данные отсутствуют	данные отсутствуют
99	658086.85	2349050.72	данные отсутствуют	данные отсутствуют
100	658086.49	2349051.65	данные отсутствуют	данные отсутствуют
100	658086.49	2349051.65	данные отсутствуют	данные отсутствуют
100	658086.49	2349051.65	данные отсутствуют	данные отсутствуют
101	658085.56	2349051.29	данные отсутствуют	данные отсутствуют
101	658085.56	2349051.29	данные отсутствуют	данные отсутствуют
101	658085.56	2349051.29	данные отсутствуют	данные отсутствуют
102	658085.92	2349050.35	данные отсутствуют	данные отсутствуют
102	658085.92	2349050.35	данные отсутствуют	данные отсутствуют
102	658085.92	2349050.35	данные отсутствуют	данные отсутствуют

Государственный регистратор		ФГИС ЕГРН
полное наименование должности	подпись	инициалы, фамилия

М.П.

Выписка из Единого государственного реестра недвижимости об объекте недвижимости
Сведения о частях земельного участка

Земельный участок			
<small>(виц объекта недвижимости)</small>			
Лист №	Раздела 4.2	Всего листов раздела 4.2 : _____	Всего разделов: _____
01.12.2020 № 99/2020/363382231			
Кадастровый номер:		75:32:000000:2440	

Номер точки	Координаты, м		Описание закрепления на местности	Средняя квадратическая погрешность определения координат характерных точек границы части земельного участка, м
	X	Y		
1	2	3	4	5
103	658074.59	2349040.64	данные отсутствуют	данные отсутствуют
103	658074.59	2349040.64	данные отсутствуют	данные отсутствуют
103	658074.59	2349040.64	данные отсутствуют	данные отсутствуют
104	658077.87	2349046.61	данные отсутствуют	данные отсутствуют
104	658077.87	2349046.61	данные отсутствуют	данные отсутствуют
104	658077.87	2349046.61	данные отсутствуют	данные отсутствуют
105	658072.92	2349045.19	данные отсутствуют	данные отсутствуют
105	658072.92	2349045.19	данные отсутствуют	данные отсутствуют
105	658072.92	2349045.19	данные отсутствуют	данные отсутствуют
106	658069.97	2349042.87	данные отсутствуют	данные отсутствуют
106	658069.97	2349042.87	данные отсутствуют	данные отсутствуют
106	658069.97	2349042.87	данные отсутствуют	данные отсутствуют
107	658068.55	2349047.66	данные отсутствуют	данные отсутствуют
107	658068.55	2349047.66	данные отсутствуют	данные отсутствуют
107	658068.55	2349047.66	данные отсутствуют	данные отсутствуют
108	658067.58	2349047.36	данные отсутствуют	данные отсутствуют
108	658067.58	2349047.36	данные отсутствуют	данные отсутствуют

Государственный регистратор		ФГИС ЕГРН
полное наименование должности	подпись	инициалы, фамилия

М.П.

Выписка из Единого государственного реестра недвижимости об объекте недвижимости

Сведения о характеристиках объекта недвижимости

На основании запроса от 01.12.2020 г., поступившего на рассмотрение 01.12.2020 г., сообщаем, что согласно записям Единого государственного реестра недвижимости:

Земельный участок			
(виц объекта недвижимости)			
Лист №	Раздела 1	Всего листов раздела 1 : ____	Всего разделов: ____
01.12.2020 № 99/2020/363380460		Всего листов выписки: ____	
Кадастровый номер:		75:32:000000:2725	

Номер кадастрового квартала:	75:32:000000
Дата присвоения кадастрового номера:	20.12.2016
Ранее присвоенный государственный учетный номер:	данные отсутствуют
Адрес:	установлено относительно ориентира, расположенного в границах участка. Почтовый адрес ориентира: Забайкальский край, г Чита, пер Уссурийский
Площадь:	2686 +/- 18
Кадастровая стоимость, руб.:	1
Кадастровые номера расположенных в пределах земельного участка объектов недвижимости:	данные отсутствуют
Кадастровые номера объектов недвижимости, из которых образован объект недвижимости:	данные отсутствуют
Кадастровые номера образованных объектов недвижимости:	данные отсутствуют
Сведения о включении объекта недвижимости в состав предприятия как имущественного комплекса:	

Государственный регистратор		ФГИС ЕГРН
полное наименование должности	подпись	инициалы, фамилия

М.П.

Выписка из Единого государственного реестра недвижимости об объекте недвижимости

Сведения о характеристиках объекта недвижимости

Земельный участок			
(виц объекта недвижимости)			
Лист №	Раздела 1	Всего листов раздела 1 : _____	Всего разделов: _____
01.12.2020 № 99/2020/363380460			
Кадастровый номер:		75:32:000000:2725	

Категория земель:	
Виды разрешенного использования:	Для обслуживания улицы
Сведения о кадастровом инженере:	Салобоев Александр Юрьевич №75-11-29
Сведения о лесах, водных объектах и об иных природных объектах, расположенных в пределах земельного участка:	данные отсутствуют
Сведения о том, что земельный участок полностью или частично расположен в границах зоны с особыми условиями использования территории или территории объекта культурного наследия	данные отсутствуют
Сведения о том, что земельный участок расположен в границах особой экономической зоны, территории опережающего социально-экономического развития, зоны территориального развития в Российской Федерации, игровой зоны:	данные отсутствуют
Сведения о том, что земельный участок расположен в границах особо охраняемой природной территории, охотничьих угодий, лесничеств, лесопарков:	данные отсутствуют
Сведения о результатах проведения государственного земельного надзора:	данные отсутствуют
Сведения о расположении земельного участка в границах территории, в отношении которой утвержден проект межевания территории:	данные отсутствуют

Государственный регистратор		ФГИС ЕГРН
полное наименование должности	подпись	инициалы, фамилия

М.П.

Сведения о характеристиках объекта недвижимости

Земельный участок		
(виц объекта недвижимости)		
Лист № _____ Раздела 1	Всего листов раздела 1 : _____	Всего разделов: _____
Всего листов выписки: _____		
01.12.2020 № 99/2020/363380460		
Кадастровый номер:		75:32:000000:2725
Условный номер земельного участка:	данные отсутствуют	
Сведения о принятии акта и (или) заключении договора, предусматривающих предоставление в соответствии с земельным законодательством исполнительным органом государственной власти или органом местного самоуправления находящегося в государственной или муниципальной собственности земельного участка для строительства наемного дома социального использования или наемного дома коммерческого использования:	данные отсутствуют	
Сведения о том, что земельный участок или земельные участки образованы на основании решения об изъятии земельного участка и (или) расположенного на нем объекта недвижимости для государственных или муниципальных нужд:	данные отсутствуют	
Сведения о том, что земельный участок образован из земель или земельного участка, государственная собственность на которые не разграничена:	данные отсутствуют	
Сведения о наличии земельного спора о местоположении границ земельных участков:	данные отсутствуют	
Статус записи об объекте недвижимости:	Сведения об объекте недвижимости имеют статус "актуальные"	
Особые отметки:	Граница земельного участка не установлена в соответствии с требованиями земельного законодательства. Сведения о видах разрешенного использования имеют статус «Актуальные незасвидетельствованные». Право (ограничение права, обременение объекта недвижимости) зарегистрировано на данный объект недвижимости с видами разрешенного использования отсутствует. Сведения необходимые для заполнения раздела 3 отсутствуют. Сведения необходимые для заполнения раздела 3.1 отсутствуют. Сведения необходимые для заполнения раздела 3.2 отсутствуют. Сведения необходимые для заполнения раздела 4 отсутствуют. Сведения необходимые для заполнения раздела 4.1 отсутствуют. Сведения необходимые для заполнения раздела 4.2 отсутствуют.	
Получатель выписки:	Крашенинников Константин Иванович	
Государственный регистратор		ФГИС ЕГРН
полное наименование должности	подпись	инициалы, фамилия

М.П.

Выписка из Единого государственного реестра недвижимости об объекте недвижимости
Сведения о зарегистрированных правах

Земельный участок		
<small>(виц объекта недвижимости)</small>		
Лист № ____ Раздела 2	Всего листов раздела 2 : ____	Всего разделов: ____
Всего листов выписки: ____		
01.12.2020 № 99/2020/363380460		
Кадастровый номер:		75:32:000000:2725
1.	Правообладатель (правообладатели):	1.1. Городской округ "Город Чита"
2.	Вид, номер и дата государственной регистрации права:	2.1. Собственность, № 75:32:000000:2725-75/001/2017-1 от 21.03.2017, 1/1
3.	Ограничение прав и обременение объекта недвижимости:	не зарегистрировано
4.	Договоры участия в долевом строительстве:	не зарегистрировано
5.	Заявленные в судебном порядке права требования:	данные отсутствуют
6.	Сведения о возражении в отношении зарегистрированного права:	данные отсутствуют
7.	Сведения о наличии решения об изъятии объекта недвижимости для государственных и муниципальных нужд:	данные отсутствуют
8.	Сведения о невозможности государственной регистрации без личного участия правообладателя или его законного представителя:	
9.	Правопритязания и сведения о наличии поступивших, но не рассмотренных заявлений о проведении государственной регистрации права (перехода, прекращения права), ограничения права или обременения объекта недвижимости, сделки в отношении объекта недвижимости:	данные отсутствуют
10.	Сведения об осуществлении государственной регистрации сделки, права, ограничения права без необходимого в силу закона согласия третьего лица, органа:	данные отсутствуют
11.	Сведения о невозможности государственной регистрации перехода, прекращения, ограничения права на земельный участок из земель сельскохозяйственного назначения:	

Государственный регистратор		ФГИС ЕГРН
полное наименование должности	подпись	инициалы, фамилия

М.П.

Выписка из Единого государственного реестра недвижимости об объекте недвижимости

Сведения о характеристиках объекта недвижимости

На основании запроса от 01.12.2020 г., поступившего на рассмотрение 01.12.2020 г., сообщаем, что согласно записям Единого государственного реестра недвижимости:

Земельный участок		
(виц объекта недвижимости)		
Лист № _____	Раздела 1	Всего листов раздела 1 : _____
01.12.2020 № 99/2020/363290143		Всего разделов: _____
Кадастровый номер:		75:32:000000:2997
Номер кадастрового квартала:	75:32:000000	
Дата присвоения кадастрового номера:	12.07.2018	
Ранее присвоенный государственный учетный номер:	данные отсутствуют	
Адрес:	Забайкальский край, г Чита, ул 1-я Ипподромная	
Площадь:	355 +/- 7	
Кадастровая стоимость, руб.:	167883.05	
Кадастровые номера расположенных в пределах земельного участка объектов недвижимости:	данные отсутствуют	
Кадастровые номера объектов недвижимости, из которых образован объект недвижимости:	75:32:000000:2723, 75:32:010705:71	
Кадастровые номера образованных объектов недвижимости:	данные отсутствуют	
Сведения о включении объекта недвижимости в состав предприятия как имущественного комплекса:		
Государственный регистратор		ФГИС ЕГРН
полное наименование должности	подпись	инициалы, фамилия

М.П.

Выписка из Единого государственного реестра недвижимости об объекте недвижимости

Сведения о характеристиках объекта недвижимости

Земельный участок			
(виц объекта недвижимости)			
Лист №	Раздела 1	Всего листов раздела 1 : _____	Всего разделов: _____
01.12.2020 № 99/2020/363290143			
Кадастровый номер:		75:32:000000:2997	

Категория земель:	
Виды разрешенного использования:	Для индивидуального жилищного строительства
Сведения о кадастровом инженере:	Салобоев Александр Юрьевич №75-11-29
Сведения о лесах, водных объектах и об иных природных объектах, расположенных в пределах земельного участка:	данные отсутствуют
Сведения о том, что земельный участок полностью или частично расположен в границах зоны с особыми условиями использования территории или территории объекта культурного наследия	данные отсутствуют
Сведения о том, что земельный участок расположен в границах особой экономической зоны, территории опережающего социально-экономического развития, зоны территориального развития в Российской Федерации, игровой зоны:	данные отсутствуют
Сведения о том, что земельный участок расположен в границах особо охраняемой природной территории, охотничьих угодий, лесничеств, лесопарков:	данные отсутствуют
Сведения о результатах проведения государственного земельного надзора:	данные отсутствуют
Сведения о расположении земельного участка в границах территории, в отношении которой утвержден проект межевания территории:	данные отсутствуют

Государственный регистратор		ФГИС ЕГРН
полное наименование должности	подпись	инициалы, фамилия

М.П.

Сведения о характеристиках объекта недвижимости

Земельный участок		
(вид объекта недвижимости)		
Лист № _____ Раздела 1	Всего листов раздела 1 : _____	Всего разделов: _____
Всего листов выписки: _____		
01.12.2020 № 99/2020/363290143		
Кадастровый номер:		75:32:000000:2997
Условный номер земельного участка:	данные отсутствуют	
Сведения о принятии акта и (или) заключении договора, предусматривающих предоставление в соответствии с земельным законодательством исполнительным органом государственной власти или органом местного самоуправления находящегося в государственной или муниципальной собственности земельного участка для строительства наемного дома социального использования или наемного дома коммерческого использования:	данные отсутствуют	
Сведения о том, что земельный участок или земельные участки образованы на основании решения об изъятии земельного участка и (или) расположенного на нем объекта недвижимости для государственных или муниципальных нужд:	данные отсутствуют	
Сведения о том, что земельный участок образован из земель или земельного участка, государственная собственность на которые не разграничена:	данные отсутствуют	
Сведения о наличии земельного спора о местоположении границ земельных участков:	данные отсутствуют	
Статус записи об объекте недвижимости:	Сведения об объекте недвижимости имеют статус "актуальные"	
Особые отметки:	Сведения о видах разрешенного использования имеют статус «Актуальные незасвидетельствованные». Право (ограничение права, обременение объекта недвижимости) зарегистрировано на данный объект недвижимости с видами разрешенного использования отсутствует. Сведения необходимые для заполнения раздела 3.1 отсутствуют.	
Получатель выписки:	Крашенинников Константин Иванович	
Государственный регистратор		ФГИС ЕГРН
полное наименование должности	подпись	инициалы, фамилия

М.П.

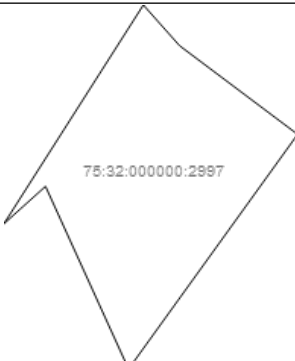
Выписка из Единого государственного реестра недвижимости об объекте недвижимости
Сведения о зарегистрированных правах

Земельный участок		
<small>(виц объекта недвижимости)</small>		
Лист № ____ Раздела 2	Всего листов раздела 2 : ____	Всего разделов: ____
Всего листов выписки: ____		
01.12.2020 № 99/2020/363290143		
Кадастровый номер:		75:32:000000:2997
1.	Правообладатель (правообладатели):	1.1. Бочкарев Сергей Юрьевич
2.	Вид, номер и дата государственной регистрации права:	2.1. Собственность, № 75:32:000000:2997-75/118/2019-3 от 10.09.2019
3.	Ограничение прав и обременение объекта недвижимости:	не зарегистрировано
4.	Договоры участия в долевом строительстве:	не зарегистрировано
5.	Заявленные в судебном порядке права требования:	данные отсутствуют
6.	Сведения о возражении в отношении зарегистрированного права:	данные отсутствуют
7.	Сведения о наличии решения об изъятии объекта недвижимости для государственных и муниципальных нужд:	данные отсутствуют
8.	Сведения о невозможности государственной регистрации без личного участия правообладателя или его законного представителя:	
9.	Правопритязания и сведения о наличии поступивших, но не рассмотренных заявлений о проведении государственной регистрации права (перехода, прекращения права), ограничения права или обременения объекта недвижимости, сделки в отношении объекта недвижимости:	данные отсутствуют
10.	Сведения об осуществлении государственной регистрации сделки, права, ограничения права без необходимого в силу закона согласия третьего лица, органа:	данные отсутствуют
11.	Сведения о невозможности государственной регистрации перехода, прекращения, ограничения права на земельный участок из земель сельскохозяйственного назначения:	
Государственный регистратор		ФГИС ЕГРН
полное наименование должности		инициалы, фамилия
		подпись

М.П.

Выписка из Единого государственного реестра недвижимости об объекте недвижимости
Описание местоположения земельного участка

Земельный участок			
(виц объекта недвижимости)			
Лист № ____ Раздела 3	Всего листов раздела 3 : ____	Всего разделов: ____	Всего листов выписки: ____
01.12.2020 № 99/2020/363290143			
Кадастровый номер:		75:32:000000:2997	

План (чертеж, схема) земельного участка			
			
Масштаб 1: данные отсутствуют	Условные обозначения:		

Государственный регистратор		ФГИС ЕГРН
полное наименование должности	подпись	инициалы, фамилия

М.П.

Выписка из Единого государственного реестра недвижимости об объекте недвижимости
Описание местоположения земельного участка

Земельный участок			
(виц объекта недвижимости)			
Лист №	Раздела 3.2	Всего листов раздела 3.2 : _____	Всего разделов: _____
Всего листов выписки: _____			
01.12.2020 № 99/2020/363290143			
Кадастровый номер:		75:32:000000:2997	

Сведения о характерных точках границы земельного участка				
Система координат: МСК 53 (Зона-2)				
Зона №				
Номер точки	Координаты		Описание закрепления на местности	Средняя квадратическая погрешность определения координат характерных точек границ земельного участка, м
	X	Y		
1	2	3	4	5
1	659120.65	2348077.66	данные отсутствуют	данные отсутствуют
2	659139.75	2348089.81	данные отсутствуют	данные отсутствуют
3	659136.19	2348092.97	данные отсутствуют	данные отсутствуют
4	659128.45	2348103.26	данные отсутствуют	данные отсутствуют
5	659107.96	2348088.52	данные отсутствуют	данные отсутствуют
6	659123.91	2348081.28	данные отсутствуют	данные отсутствуют

Государственный регистратор		ФГИС ЕГРН
полное наименование должности	подпись	инициалы, фамилия

М.П.

Выписка из Единого государственного реестра недвижимости об объекте недвижимости
Сведения о частях земельного участка

Земельный участок			
<small>(виц объекта недвижимости)</small>			
Лист № ____ Раздела 4	Всего листов раздела 4 : ____	Всего разделов: ____	Всего листов выписки: ____
01.12.2020 № 99/2020/363290143			
Кадастровый номер:		75:32:000000:2997	


План (чертеж, схема) части земельного участка	Учетный номер части: 75:32:000000:2997/1
 <p>75:32:000000:2997/1</p>	
Масштаб 1: данные отсутствуют	Условные обозначения:

Государственный регистратор		ФГИС ЕГРН
полное наименование должности	подпись	инициалы, фамилия

М.П.

Выписка из Единого государственного реестра недвижимости об объекте недвижимости
Сведения о частях земельного участка

Земельный участок			
<small>(виц объекта недвижимости)</small>			
Лист № ____ Раздела 4	Всего листов раздела 4 : ____	Всего разделов: ____	Всего листов выписки: ____
01.12.2020 № 99/2020/363290143			
Кадастровый номер:		75:32:000000:2997	

План (чертеж, схема) части земельного участка	Учетный номер части: 75:32:000000:2997/1
	
Масштаб 1: данные отсутствуют	Условные обозначения:

Государственный регистратор		ФГИС ЕГРН
полное наименование должности	подпись	инициалы, фамилия

М.П.

Сведения о характерных точках границы части (частей) земельного участка				
Учетный номер части: 1				
Система координат: МСК 53 (Зона-2)				
Зона №				
Номер точки	Координаты, м		Описание закрепления на местности	Средняя квадратическая погрешность определения координат характерных точек границы части земельного участка, м
	X	Y		
1	2	3	4	5
2	659139.75	2348089.81	данные отсутствуют	данные отсутствуют
2	659139.75	2348089.81	Столб(деревянный, бетонный, кирпичный)	0.1
6	659123.91	2348081.28	данные отсутствуют	данные отсутствуют
6	659123.91	2348081.28	Столб(деревянный, бетонный, кирпичный)	0.1
7	659121.39	2348078.13	данные отсутствуют	данные отсутствуют
7	659121.39	2348078.13	данные отсутствуют	данные отсутствуют
8	659127.24	2348081.85	данные отсутствуют	данные отсутствуют
8	659127.24	2348081.85	данные отсутствуют	данные отсутствуют
9	659117.39	2348084.24	данные отсутствуют	данные отсутствуют
9	659117.39	2348084.24	данные отсутствуют	данные отсутствуют
10	659121.13	2348078.19	данные отсутствуют	данные отсутствуют
10	659121.13	2348078.19	данные отсутствуют	данные отсутствуют
11	659137.76	2348091.57	данные отсутствуют	данные отсутствуют
11	659137.76	2348091.57	данные отсутствуют	данные отсутствуют
12	659137.31	2348088.26	данные отсутствуют	данные отсутствуют
12	659137.31	2348088.26	данные отсутствуют	данные отсутствуют

Государственный регистратор		ФГИС ЕГРН
полное наименование должности	подпись	инициалы, фамилия

М.П.

Выписка из Единого государственного реестра недвижимости об объекте недвижимости
Сведения о частях земельного участка

Земельный участок			
<small>(вид объекта недвижимости)</small>			
Лист №	Раздела 4.2	Всего листов раздела 4.2 :	Всего разделов: _____
01.12.2020 № 99/2020/363290143		Всего листов выписки: _____	
Кадастровый номер:		75:32:000000:2997	

Сведения о характерных точках границы части (частей) земельного участка				
Учетный номер части: 1				
Система координат: МСК-75				
Зона №				
Номер точки	Координаты, м		Описание закрепления на местности	Средняя квадратическая погрешность определения координат характерных точек границы части земельного участка, м
	X	Y		
1	2	3	4	5
2	659139.75	2348089.81	данные отсутствуют	данные отсутствуют
2	659139.75	2348089.81	Столб(деревянный, бетонный, кирпичный)	0.1
6	659123.91	2348081.28	данные отсутствуют	данные отсутствуют
6	659123.91	2348081.28	Столб(деревянный, бетонный, кирпичный)	0.1
7	659121.39	2348078.13	данные отсутствуют	данные отсутствуют
7	659121.39	2348078.13	данные отсутствуют	данные отсутствуют
8	659127.24	2348081.85	данные отсутствуют	данные отсутствуют
8	659127.24	2348081.85	данные отсутствуют	данные отсутствуют
9	659117.39	2348084.24	данные отсутствуют	данные отсутствуют
9	659117.39	2348084.24	данные отсутствуют	данные отсутствуют
10	659121.13	2348078.19	данные отсутствуют	данные отсутствуют
10	659121.13	2348078.19	данные отсутствуют	данные отсутствуют
11	659137.76	2348091.57	данные отсутствуют	данные отсутствуют
11	659137.76	2348091.57	данные отсутствуют	данные отсутствуют
12	659137.31	2348088.26	данные отсутствуют	данные отсутствуют
12	659137.31	2348088.26	данные отсутствуют	данные отсутствуют

Государственный регистратор		ФГИС ЕГРН
полное наименование должности	подпись	инициалы, фамилия

М.П.

Выписка из Единого государственного реестра недвижимости об объекте недвижимости

Сведения о характеристиках объекта недвижимости

На основании запроса от 01.12.2020 г., поступившего на рассмотрение 01.12.2020 г., сообщаем, что согласно записям Единого государственного реестра недвижимости:

Земельный участок			
(виц объекта недвижимости)			
Лист №	Раздела 1	Всего листов раздела 1 : ____	Всего разделов: ____
01.12.2020 № 99/2020/363289508		Всего листов выписки: ____	
Кадастровый номер:		75:32:000000:2998	

Номер кадастрового квартала:	75:32:000000
Дата присвоения кадастрового номера:	12.07.2018
Ранее присвоенный государственный учетный номер:	данные отсутствуют
Адрес:	Забайкальский край, г Чита, ул Народная
Площадь:	42173 +/- 72
Кадастровая стоимость, руб.:	1
Кадастровые номера расположенных в пределах земельного участка объектов недвижимости:	данные отсутствуют
Кадастровые номера объектов недвижимости, из которых образован объект недвижимости:	75:32:000000:2723
Кадастровые номера образованных объектов недвижимости:	данные отсутствуют
Сведения о включении объекта недвижимости в состав предприятия как имущественного комплекса:	

Государственный регистратор		ФГИС ЕГРН
полное наименование должности	подпись	инициалы, фамилия

М.П.

Сведения о характеристиках объекта недвижимости

Земельный участок			
(виц объекта недвижимости)			
Лист №	Раздела 1	Всего листов раздела 1 : _____	Всего разделов: _____
01.12.2020 № 99/2020/363289508			
Кадастровый номер:		75:32:000000:2998	

Категория земель:	
Виды разрешенного использования:	Для обслуживания улицы
Сведения о кадастровом инженере:	Салобоев Александр Юрьевич №75-11-29
Сведения о лесах, водных объектах и об иных природных объектах, расположенных в пределах земельного участка:	данные отсутствуют
Сведения о том, что земельный участок полностью или частично расположен в границах зоны с особыми условиями использования территории или территории объекта культурного наследия	данные отсутствуют
Сведения о том, что земельный участок расположен в границах особой экономической зоны, территории опережающего социально-экономического развития, зоны территориального развития в Российской Федерации, игровой зоны:	данные отсутствуют
Сведения о том, что земельный участок расположен в границах особо охраняемой природной территории, охотничьих угодий, лесничеств, лесопарков:	данные отсутствуют
Сведения о результатах проведения государственного земельного надзора:	данные отсутствуют
Сведения о расположении земельного участка в границах территории, в отношении которой утвержден проект межевания территории:	данные отсутствуют

Государственный регистратор		ФГИС ЕГРН
полное наименование должности	подпись	инициалы, фамилия

М.П.

Сведения о характеристиках объекта недвижимости

Земельный участок		
(вид объекта недвижимости)		
Лист № _____ Раздела 1	Всего листов раздела 1 : _____	Всего разделов: _____
Всего листов выписки: _____		
01.12.2020 № 99/2020/363289508		
Кадастровый номер:		75:32:000000:2998
Условный номер земельного участка:	данные отсутствуют	
Сведения о принятии акта и (или) заключении договора, предусматривающих предоставление в соответствии с земельным законодательством исполнительным органом государственной власти или органом местного самоуправления находящегося в государственной или муниципальной собственности земельного участка для строительства наемного дома социального использования или наемного дома коммерческого использования:	данные отсутствуют	
Сведения о том, что земельный участок или земельные участки образованы на основании решения об изъятии земельного участка и (или) расположенного на нем объекта недвижимости для государственных или муниципальных нужд:	данные отсутствуют	
Сведения о том, что земельный участок образован из земель или земельного участка, государственная собственность на которые не разграничена:	данные отсутствуют	
Сведения о наличии земельного спора о местоположении границ земельных участков:	данные отсутствуют	
Статус записи об объекте недвижимости:	Сведения об объекте недвижимости имеют статус "актуальные"	
Особые отметки:	Сведения о видах разрешенного использования имеют статус «Актуальные незасвидетельствованные». Право (ограничение права, обременение объекта недвижимости) зарегистрировано на данный объект недвижимости с видами разрешенного использования отсутствует. Сведения необходимые для заполнения раздела 3.1 отсутствуют.	
Получатель выписки:	Крашенинников Константин Иванович	
Государственный регистратор		ФГИС ЕГРН
полное наименование должности	подпись	инициалы, фамилия

М.П.

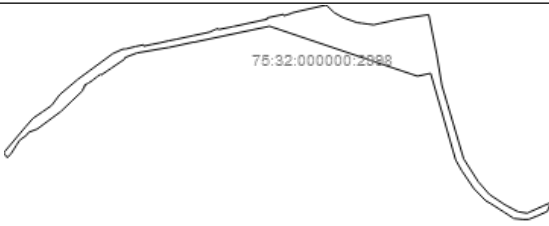
Выписка из Единого государственного реестра недвижимости об объекте недвижимости
Сведения о зарегистрированных правах

Земельный участок		
<small>(виц объекта недвижимости)</small>		
Лист № <u> </u> Раздела <u>2</u>	Всего листов раздела <u>2</u> : <u> </u>	Всего разделов: <u> </u>
Всего листов выписки: <u> </u>		
01.12.2020 № 99/2020/363289508		
Кадастровый номер:		75:32:000000:2998
1.	Правообладатель (правообладатели):	1.1. Городской округ "Город Чита"
2.	Вид, номер и дата государственной регистрации права:	2.1. Собственность, № 75:32:000000:2998-75/122/2018-1 от 05.10.2018
3.	Ограничение прав и обременение объекта недвижимости:	не зарегистрировано
4.	Договоры участия в долевом строительстве:	не зарегистрировано
5.	Заявленные в судебном порядке права требования:	данные отсутствуют
6.	Сведения о возражении в отношении зарегистрированного права:	данные отсутствуют
7.	Сведения о наличии решения об изъятии объекта недвижимости для государственных и муниципальных нужд:	данные отсутствуют
8.	Сведения о невозможности государственной регистрации без личного участия правообладателя или его законного представителя:	
9.	Правопритязания и сведения о наличии поступивших, но не рассмотренных заявлений о проведении государственной регистрации права (перехода, прекращения права), ограничения права или обременения объекта недвижимости, сделки в отношении объекта недвижимости:	данные отсутствуют
10.	Сведения об осуществлении государственной регистрации сделки, права, ограничения права без необходимого в силу закона согласия третьего лица, органа:	данные отсутствуют
11.	Сведения о невозможности государственной регистрации перехода, прекращения, ограничения права на земельный участок из земель сельскохозяйственного назначения:	
Государственный регистратор		ФГИС ЕГРН
полное наименование должности		подпись
		инициалы, фамилия

М.П.

Выписка из Единого государственного реестра недвижимости об объекте недвижимости
Описание местоположения земельного участка

Земельный участок			
(виц объекта недвижимости)			
Лист № ____ Раздела 3	Всего листов раздела 3 : ____	Всего разделов: ____	Всего листов выписки: ____
01.12.2020 № 99/2020/363289508			
Кадастровый номер:		75:32:000000:2998	

План (чертеж, схема) земельного участка			
			
Масштаб 1: данные отсутствуют	Условные обозначения:		

Государственный регистратор		ФГИС ЕГРН
полное наименование должности	подпись	инициалы, фамилия

М.П.

Выписка из Единого государственного реестра недвижимости об объекте недвижимости
Описание местоположения земельного участка

Земельный участок			
(виц объекта недвижимости)			
Лист №	Раздела 3.2	Всего листов раздела 3.2 : _____	Всего разделов: _____
01.12.2020 № 99/2020/363289508		Всего листов выписки: _____	
Кадастровый номер:		75:32:000000:2998	

Сведения о характерных точках границы земельного участка				
Система координат: МСК 53 (Зона-2)				
Зона №				
Номер точки	Координаты		Описание закрепления на местности	Средняя квадратическая погрешность определения координат характерных точек границ земельного участка, м
	X	Y		
1	2	3	4	5
1	659424.48	2348718.29	данные отсутствуют	данные отсутствуют
2	659408.85	2348734.54	данные отсутствуют	данные отсутствуют
3	659399.16	2348751.75	данные отсутствуют	данные отсутствуют
4	659389.09	2348779.56	данные отсутствуют	данные отсутствуют
5	659388.75	2348780.51	данные отсутствуют	данные отсутствуют
6	659387.37	2348790.79	данные отсутствуют	данные отсутствуют
7	659385.85	2348801.55	данные отсутствуют	данные отсутствуют
8	659384.19	2348814.58	данные отсутствуют	данные отсутствуют
9	659386.85	2348826.68	данные отсутствуют	данные отсутствуют
10	659393.19	2348855.33	данные отсутствуют	данные отсутствуют
11	659396.26	2348869.26	данные отсутствуют	данные отсутствуют
12	659404.79	2348926.3	данные отсутствуют	данные отсутствуют
13	659323.2	2348942.54	данные отсутствуют	данные отсутствуют
14	659261.18	2348952.92	данные отсутствуют	данные отсутствуют
15	659222.94	2348964.27	данные отсутствуют	данные отсутствуют

Государственный регистратор		ФГИС ЕГРН
полное наименование должности	подпись	инициалы, фамилия

М.П.

Выписка из Единого государственного реестра недвижимости об объекте недвижимости
Описание местоположения земельного участка

Земельный участок			
(виц объекта недвижимости)			
Лист №	Раздела 3.2	Всего листов раздела 3.2 :	Всего разделов: _____
01.12.2020 № 99/2020/363289508		Всего листов выписки: _____	
Кадастровый номер:		75:32:000000:2998	

Сведения о характерных точках границы земельного участка				
Система координат: МСК 53 (Зона-2)				
Зона №				
Номер точки	Координаты		Описание закрепления на местности	Средняя квадратическая погрешность определения координат характерных точек границ земельного участка, м
	X	Y		
1	2	3	4	5
16	659147.47	2348986.6	данные отсутствуют	данные отсутствуют
17	659111.8	2348997.12	данные отсутствуют	данные отсутствуют
18	659065.39	2349026.66	данные отсутствуют	данные отсутствуют
19	659039.09	2349049.61	данные отсутствуют	данные отсутствуют
20	659017.96	2349081.5	данные отсутствуют	данные отсутствуют
21	659004.07	2349107.58	данные отсутствуют	данные отсутствуют
22	659001.26	2349125.96	данные отсутствуют	данные отсутствуют
23	659022.96	2349174.36	данные отсутствуют	данные отсутствуют
24	659004.77	2349166.99	данные отсутствуют	данные отсутствуют
25	658995.3	2349145.89	данные отсутствуют	данные отсутствуют
26	658988.61	2349128.94	данные отсутствуют	данные отсутствуют
27	658988.49	2349118.43	данные отсутствуют	данные отсутствуют
28	658990.47	2349098.96	данные отсутствуют	данные отсутствуют
29	659003.1	2349079.58	данные отсутствуют	данные отсутствуют
30	659021.08	2349051.45	данные отсутствуют	данные отсутствуют

Государственный регистратор		ФГИС ЕГРН
полное наименование должности	подпись	инициалы, фамилия

М.П.

Выписка из Единого государственного реестра недвижимости об объекте недвижимости
Описание местоположения земельного участка

Земельный участок			
(виц объекта недвижимости)			
Лист №	Раздела 3.2	Всего листов раздела 3.2 :	Всего разделов: _____
01.12.2020 № 99/2020/363289508		Всего листов выписки: _____	
Кадастровый номер:		75:32:000000:2998	

Сведения о характерных точках границы земельного участка				
Система координат: МСК 53 (Зона-2)				
Зона №				
Номер точки	Координаты		Описание закрепления на местности	Средняя квадратическая погрешность определения координат характерных точек границ земельного участка, м
	X	Y		
1	2	3	4	5
31	659026.6	2349041.85	данные отсутствуют	данные отсутствуют
32	659051.28	2349017.83	данные отсутствуют	данные отсутствуют
33	659087.59	2348993.27	данные отсутствуют	данные отсутствуют
34	659109.57	2348980.88	данные отсутствуют	данные отсутствуют
35	659285.57	2348930.18	данные отсутствуют	данные отсутствуют
36	659279.78	2348903.39	данные отсутствуют	данные отсутствуют
37	659381.24	2348603.3	данные отсутствуют	данные отсутствуют
38	659351.29	2348461.78	данные отсутствуют	данные отсутствуют
39	659348.68	2348450.04	данные отсутствуют	данные отсутствуют
40	659349.1	2348449.59	данные отсутствуют	данные отсутствуют
41	659338.06	2348398.95	данные отсутствуют	данные отсутствуют
42	659335.8	2348384.84	данные отсутствуют	данные отсутствуют
43	659326.79	2348333.64	данные отсутствуют	данные отсутствуют
44	659317.39	2348309.48	данные отсутствуют	данные отсутствуют
45	659314.47	2348309.16	данные отсутствуют	данные отсутствуют

Государственный регистратор		ФГИС ЕГРН
полное наименование должности	подпись	инициалы, фамилия

М.П.

Выписка из Единого государственного реестра недвижимости об объекте недвижимости
Описание местоположения земельного участка

Земельный участок			
(виц объекта недвижимости)			
Лист №	Раздела 3.2	Всего листов раздела 3.2 :	Всего разделов: _____
01.12.2020 № 99/2020/363289508		Всего листов выписки: _____	
Кадастровый номер:		75:32:000000:2998	

Сведения о характерных точках границы земельного участка				
Система координат: МСК 53 (Зона-2)				
Зона №				
Номер точки	Координаты		Описание закрепления на местности	Средняя квадратическая погрешность определения координат характерных точек границ земельного участка, м
	X	Y		
1	2	3	4	5
46	659295.31	2348280.98	данные отсутствуют	данные отсутствуют
47	659281.95	2348261.31	данные отсутствуют	данные отсутствуют
48	659283.51	2348260	данные отсутствуют	данные отсутствуют
49	659278.79	2348253.65	данные отсутствуют	данные отсутствуют
50	659272.03	2348244.56	данные отсутствуют	данные отсутствуют
51	659271.54	2348244.87	данные отсутствуют	данные отсутствуют
52	659265.45	2348235.06	данные отсутствуют	данные отсутствуют
53	659260.91	2348226.95	данные отсутствуют	данные отсутствуют
54	659257.76	2348228.72	данные отсутствуют	данные отсутствуют
55	659254.91	2348224.73	данные отсутствуют	данные отсутствуют
56	659250.34	2348224.04	данные отсутствуют	данные отсутствуют
57	659227.87	2348200.58	данные отсутствуют	данные отсутствуют
58	659207.84	2348179.55	данные отсутствуют	данные отсутствуют
59	659172.2	2348131.63	данные отсутствуют	данные отсутствуют
60	659165.75	2348114.35	данные отсутствуют	данные отсутствуют

Государственный регистратор		ФГИС ЕГРН
полное наименование должности	подпись	инициалы, фамилия

М.П.

Выписка из Единого государственного реестра недвижимости об объекте недвижимости
Описание местоположения земельного участка

Земельный участок			
(виц объекта недвижимости)			
Лист №	Раздела 3.2	Всего листов раздела 3.2 :	Всего разделов: _____
01.12.2020 № 99/2020/363289508		Всего листов выписки: _____	
Кадастровый номер:		75:32:000000:2998	

Сведения о характерных точках границы земельного участка				
Система координат: МСК 53 (Зона-2)				
Зона №				
Номер точки	Координаты		Описание закрепления на местности	Средняя квадратическая погрешность определения координат характерных точек границ земельного участка, м
	X	Y		
1	2	3	4	5
61	659159.81	2348110.27	данные отсутствуют	данные отсутствуют
62	659149.4	2348095.86	данные отсутствуют	данные отсутствуют
63	659139.96	2348089.95	данные отсутствуют	данные отсутствуют
64	659120.65	2348077.66	данные отсутствуют	данные отсутствуют
65	659114.17	2348070.48	данные отсутствуют	данные отсутствуют
66	659121.25	2348065.87	данные отсутствуют	данные отсутствуют
67	659122.17	2348065.38	данные отсутствуют	данные отсутствуют
68	659124.42	2348064.3	данные отсутствуют	данные отсутствуют
69	659127.15	2348066.4	данные отсутствуют	данные отсутствуют
70	659175.23	2348106.79	данные отсутствуют	данные отсутствуют
71	659194.2	2348123.31	данные отсутствуют	данные отсутствуют
72	659207.97	2348143.55	данные отсутствуют	данные отсутствуют
73	659220.11	2348160.91	данные отсутствуют	данные отсутствуют
74	659242.3	2348177.44	данные отсутствуют	данные отсутствуют
75	659273.7	2348214.65	данные отсутствуют	данные отсутствуют

Государственный регистратор		ФГИС ЕГРН
полное наименование должности	подпись	инициалы, фамилия

М.П.

Выписка из Единого государственного реестра недвижимости об объекте недвижимости
Описание местоположения земельного участка

Земельный участок			
(виц объекта недвижимости)			
Лист №	Раздела 3.2	Всего листов раздела 3.2 :	Всего разделов: _____
01.12.2020 № 99/2020/363289508		Всего листов выписки: _____	
Кадастровый номер:		75:32:000000:2998	

Сведения о характерных точках границы земельного участка				
Система координат: МСК 53 (Зона-2)				
Зона №				
Номер точки	Координаты		Описание закрепления на местности	Средняя квадратическая погрешность определения координат характерных точек границ земельного участка, м
	X	Y		
1	2	3	4	5
76	659325.44	2348284.92	данные отсутствуют	данные отсутствуют
77	659334.5	2348304.8	данные отсутствуют	данные отсутствуют
78	659334.98	2348309.34	данные отсутствуют	данные отсутствуют
79	659335.3	2348312.47	данные отсутствуют	данные отсутствуют
80	659339.91	2348330.65	данные отсутствуют	данные отсутствуют
81	659343.6	2348347.28	данные отсутствуют	данные отсутствуют
82	659340.84	2348347.77	данные отсутствуют	данные отсутствуют
83	659344.3	2348364.32	данные отсутствуют	данные отсутствуют
84	659347.7	2348381.64	данные отсутствуют	данные отсутствуют
85	659351.67	2348398.47	данные отсутствуют	данные отсутствуют
86	659355.05	2348415.37	данные отсутствуют	данные отсутствуют
87	659358.53	2348431.36	данные отсутствуют	данные отсутствуют
88	659361.9	2348447.12	данные отсутствуют	данные отсутствуют
89	659365.71	2348464.84	данные отсутствуют	данные отсутствуют
90	659369.19	2348481.07	данные отсутствуют	данные отсутствуют

Государственный регистратор		ФГИС ЕГРН
полное наименование должности	подпись	инициалы, фамилия

М.П.

Выписка из Единого государственного реестра недвижимости об объекте недвижимости
Описание местоположения земельного участка

Земельный участок			
(виц объекта недвижимости)			
Лист №	Раздела 3.2	Всего листов раздела 3.2 :	Всего разделов: _____
01.12.2020 № 99/2020/363289508		Всего листов выписки: _____	
Кадастровый номер:		75:32:000000:2998	

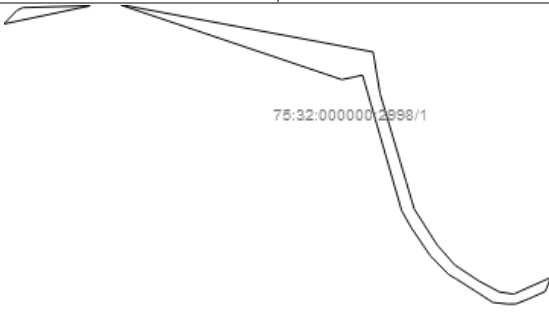
Сведения о характерных точках границы земельного участка				
Система координат: МСК 53 (Зона-2)				
Зона №				
Номер точки	Координаты		Описание закрепления на местности	Средняя квадратическая погрешность определения координат характерных точек границ земельного участка, м
	X	Y		
1	2	3	4	5
91	659375.03	2348493.75	данные отсутствуют	данные отсутствуют
92	659376.08	2348499.49	данные отсутствуют	данные отсутствуют
93	659374.47	2348500.36	данные отсутствуют	данные отсутствуют
94	659377.6	2348514.46	данные отсутствуют	данные отсутствуют
95	659380.2	2348527.84	данные отсутствуют	данные отсутствуют
96	659380.83	2348531.05	данные отсутствуют	данные отсутствуют
97	659388.03	2348563.56	данные отсутствуют	данные отсутствуют
98	659395.57	2348598.58	данные отсутствуют	данные отсутствуют
99	659398.29	2348598.12	данные отсутствуют	данные отсутствуют
100	659405.46	2348631.56	данные отсутствуют	данные отсутствуют
101	659402.6	2348632.28	данные отсутствуют	данные отсутствуют
102	659407.46	2348648.11	данные отсутствуют	данные отсутствуют
103	659408.3	2348648.1	данные отсутствуют	данные отсутствуют
104	659412.31	2348665.26	данные отсутствуют	данные отсутствуют

Государственный регистратор		ФГИС ЕГРН
полное наименование должности	подпись	инициалы, фамилия

М.П.

Выписка из Единого государственного реестра недвижимости об объекте недвижимости
Сведения о частях земельного участка

Земельный участок			
(виц объекта недвижимости)			
Лист № ____ Раздела 4	Всего листов раздела 4 : ____	Всего разделов: ____	Всего листов выписки: ____
01.12.2020 № 99/2020/363289508			
Кадастровый номер:		75:32:000000:2998	

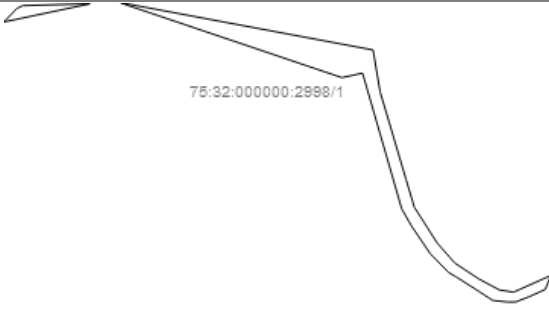
План (чертеж, схема) части земельного участка	Учетный номер части: 75:32:000000:2998/1
	
Масштаб 1: данные отсутствуют	Условные обозначения:

Государственный регистратор		ФГИС ЕГРН
полное наименование должности	подпись	инициалы, фамилия

М.П.

Выписка из Единого государственного реестра недвижимости об объекте недвижимости
Сведения о частях земельного участка

Земельный участок			
(виц объекта недвижимости)			
Лист №	Раздела 4	Всего листов раздела 4 :	Всего разделов:
01.12.2020	№ 99/2020/363289508		
Кадастровый номер:		75:32:000000:2998	

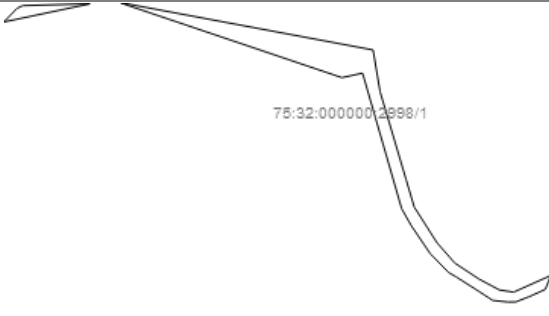
План (чертеж, схема) части земельного участка	Учетный номер части: 75:32:000000:2998/1
	
Масштаб 1: данные отсутствуют	Условные обозначения:

Государственный регистратор		ФГИС ЕГРН
полное наименование должности	подпись	инициалы, фамилия

М.П.

Выписка из Единого государственного реестра недвижимости об объекте недвижимости
Сведения о частях земельного участка

Земельный участок			
<small>(виц объекта недвижимости)</small>			
Лист №	Раздела 4	Всего листов раздела 4 :	Всего разделов:
01.12.2020	№ 99/2020/363289508		
Кадастровый номер:		75:32:000000:2998	


План (чертеж, схема) части земельного участка	Учетный номер части: 75:32:000000:2998/1
	
Масштаб 1: данные отсутствуют	Условные обозначения:

Государственный регистратор		ФГИС ЕГРН
полное наименование должности	подпись	инициалы, фамилия

М.П.

Выписка из Единого государственного реестра недвижимости об объекте недвижимости
Сведения о частях земельного участка

Земельный участок			
(виц объекта недвижимости)			
Лист №	Раздела 4	Всего листов раздела 4 :	Всего разделов:
01.12.2020	№ 99/2020/363289508		
Кадастровый номер:		75:32:000000:2998	


План (чертеж, схема) части земельного участка	Учетный номер части: 75:32:000000:2998/2
	
Масштаб 1: данные отсутствуют	Условные обозначения:

Государственный регистратор		ФГИС ЕГРН
полное наименование должности	подпись	инициалы, фамилия

М.П.

Выписка из Единого государственного реестра недвижимости об объекте недвижимости
Сведения о частях земельного участка

Земельный участок			
<small>(виц объекта недвижимости)</small>			
Лист №	Раздела 4	Всего листов раздела 4 :	Всего разделов:
01.12.2020	№ 99/2020/363289508		
Кадастровый номер:		75:32:000000:2998	

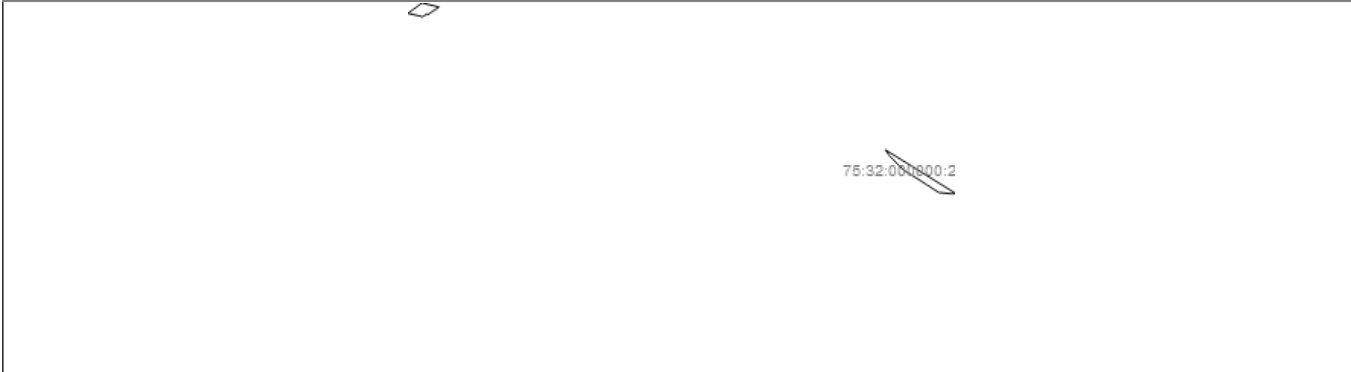
План (чертеж, схема) части земельного участка	Учетный номер части: 75:32:000000:2998/2
	
Масштаб 1: данные отсутствуют	Условные обозначения:

Государственный регистратор		ФГИС ЕГРН
полное наименование должности	подпись	инициалы, фамилия

М.П.

Выписка из Единого государственного реестра недвижимости об объекте недвижимости
Сведения о частях земельного участка

Земельный участок			
<small>(виц объекта недвижимости)</small>			
Лист №	Раздела 4	Всего листов раздела 4 :	Всего разделов:
01.12.2020	№ 99/2020/363289508		
Кадастровый номер:		75:32:000000:2998	

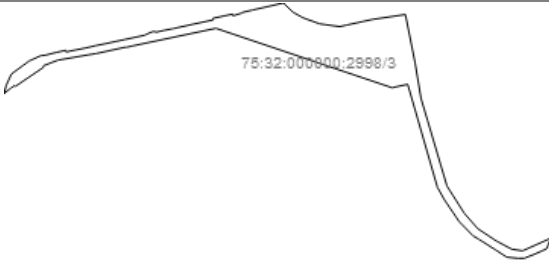
План (чертеж, схема) части земельного участка	Учетный номер части: 75:32:000000:2998/2
	
Масштаб 1: данные отсутствуют	Условные обозначения:

Государственный регистратор		ФГИС ЕГРН
полное наименование должности	подпись	инициалы, фамилия

М.П.

Выписка из Единого государственного реестра недвижимости об объекте недвижимости
Сведения о частях земельного участка

Земельный участок			
<small>(виц объекта недвижимости)</small>			
Лист №	Раздела 4	Всего листов раздела 4 :	Всего разделов:
01.12.2020	№ 99/2020/363289508		
Кадастровый номер:		75:32:000000:2998	

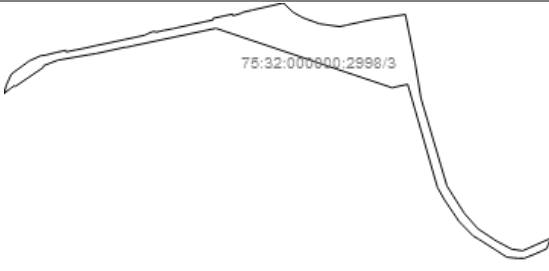
План (чертеж, схема) части земельного участка	Учетный номер части: 75:32:000000:2998/3
	
Масштаб 1: данные отсутствуют	Условные обозначения:

Государственный регистратор		ФГИС ЕГРН
полное наименование должности	подпись	инициалы, фамилия

М.П.

Выписка из Единого государственного реестра недвижимости об объекте недвижимости
Сведения о частях земельного участка

Земельный участок			
<small>(виц объекта недвижимости)</small>			
Лист №	Раздела 4	Всего листов раздела 4 :	Всего разделов:
01.12.2020	№ 99/2020/363289508		
Кадастровый номер:		75:32:000000:2998	

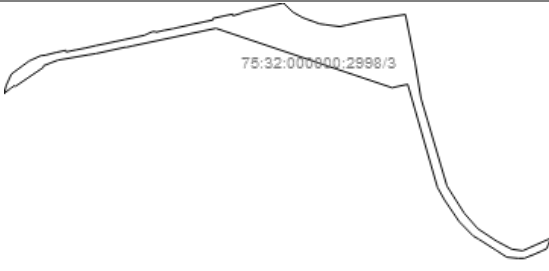
План (чертеж, схема) части земельного участка	Учетный номер части: 75:32:000000:2998/3
	
Масштаб 1: данные отсутствуют	Условные обозначения:

Государственный регистратор		ФГИС ЕГРН
полное наименование должности	подпись	инициалы, фамилия

М.П.

Выписка из Единого государственного реестра недвижимости об объекте недвижимости
Сведения о частях земельного участка

Земельный участок			
<small>(виц объекта недвижимости)</small>			
Лист №	Раздела 4	Всего листов раздела 4 :	Всего разделов:
01.12.2020	№ 99/2020/363289508		
Кадастровый номер:		75:32:000000:2998	

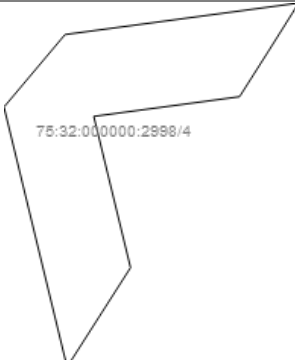
План (чертеж, схема) части земельного участка	Учетный номер части: 75:32:000000:2998/3
	
Масштаб 1: данные отсутствуют	Условные обозначения:

Государственный регистратор		ФГИС ЕГРН
полное наименование должности	подпись	инициалы, фамилия

М.П.

Выписка из Единого государственного реестра недвижимости об объекте недвижимости
Сведения о частях земельного участка

Земельный участок			
<small>(виц объекта недвижимости)</small>			
Лист №	Раздела 4	Всего листов раздела 4 :	Всего разделов:
01.12.2020	№ 99/2020/363289508		
Кадастровый номер:		75:32:000000:2998	

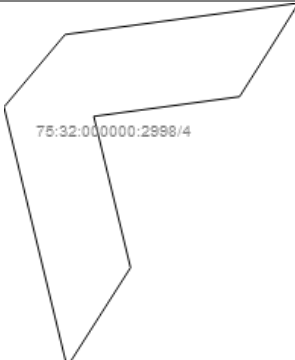
План (чертеж, схема) части земельного участка	Учетный номер части: 75:32:000000:2998/4
	
Масштаб 1: данные отсутствуют	Условные обозначения:

Государственный регистратор		ФГИС ЕГРН
полное наименование должности	подпись	инициалы, фамилия

М.П.

Выписка из Единого государственного реестра недвижимости об объекте недвижимости
Сведения о частях земельного участка

Земельный участок			
<small>(виц объекта недвижимости)</small>			
Лист №	Раздела 4	Всего листов раздела 4 :	Всего разделов:
01.12.2020	№ 99/2020/363289508		
Кадастровый номер:		75:32:000000:2998	

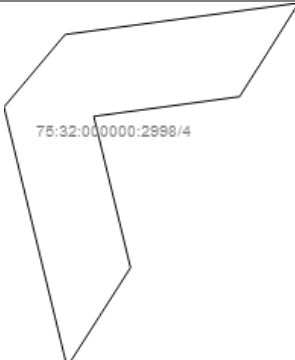
План (чертеж, схема) части земельного участка	Учетный номер части: 75:32:000000:2998/4
	
Масштаб 1: данные отсутствуют	Условные обозначения:

Государственный регистратор		ФГИС ЕГРН
полное наименование должности	подпись	инициалы, фамилия

М.П.

Выписка из Единого государственного реестра недвижимости об объекте недвижимости
Сведения о частях земельного участка

Земельный участок			
<small>(виц объекта недвижимости)</small>			
Лист №	Раздела 4	Всего листов раздела 4 :	Всего разделов:
01.12.2020	№ 99/2020/363289508		
Кадастровый номер:		75:32:000000:2998	

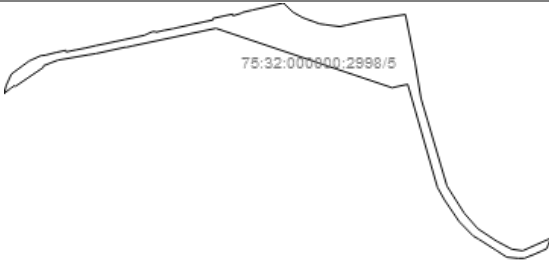
План (чертеж, схема) части земельного участка	Учетный номер части: 75:32:000000:2998/4
	
Масштаб 1: данные отсутствуют	Условные обозначения:

Государственный регистратор		ФГИС ЕГРН
полное наименование должности	подпись	инициалы, фамилия

М.П.

Выписка из Единого государственного реестра недвижимости об объекте недвижимости
Сведения о частях земельного участка

Земельный участок			
<small>(виц объекта недвижимости)</small>			
Лист №	Раздела 4	Всего листов раздела 4 :	Всего разделов:
01.12.2020	№ 99/2020/363289508		
Кадастровый номер:		75:32:000000:2998	

План (чертеж, схема) части земельного участка	Учетный номер части: 75:32:000000:2998/5
	
Масштаб 1: данные отсутствуют	Условные обозначения:

Государственный регистратор		ФГИС ЕГРН
полное наименование должности	подпись	инициалы, фамилия

М.П.

Выписка из Единого государственного реестра недвижимости об объекте недвижимости
Сведения о частях земельного участка

Земельный участок			
<small>(виц объекта недвижимости)</small>			
Лист №	Раздела 4.1	Всего листов раздела 4.1 : _____	Всего разделов: _____
01.12.2020 № 99/2020/363289508		Всего листов выписки: _____	
Кадастровый номер:		75:32:000000:2998	

Учетный номер части	Площадь (м ²)	Содержание ограничения в использовании или ограничения права на объект недвижимости или обременения объекта недвижимости
1	2	3
1	15059	, Федеральный закон "О санитарно-эпидемиологическом благополучии населения" № 52-ФЗ от 30.03.1990, срок действия: 07.07.2018
1	15059	, 75.32.2.404, Федеральный закон "О санитарно-эпидемиологическом благополучии населения" № 52-ФЗ от 30.03.1990
1	15059	, Федеральный закон "О санитарно-эпидемиологическом благополучии населения" № 52-ФЗ от 30.03.1990, срок действия: 07.07.2018
2	1943	, Справка о балансовой принадлежности объекта № б/н от 06.06.2014, срок действия: 07.07.2018
2	1943	, 75.32.2.30, Справка о балансовой принадлежности объекта № б/н от 06.06.2014
2	1943	, Справка о балансовой принадлежности объекта № б/н от 06.06.2014, срок действия: 07.07.2018
3	37526	, Федеральный закон "О санитарно-эпидемиологическом благополучии населения" № 52-ФЗ от 30.03.1990, срок действия: 07.07.2018
3	37526	, 75.32.2.405, Федеральный закон "О санитарно-эпидемиологическом благополучии населения" № 52-ФЗ от 30.03.1990

Государственный регистратор		ФГИС ЕГРН
полное наименование должности	подпись	инициалы, фамилия

М.П.

Выписка из Единого государственного реестра недвижимости об объекте недвижимости
Сведения о частях земельного участка

Земельный участок			
<small>(вид объекта недвижимости)</small>			
Лист №	Раздела 4.2	Всего листов раздела 4.2 :	Всего разделов: _____
01.12.2020 № 99/2020/363289508		Всего листов выписки: _____	
Кадастровый номер:		75:32:000000:2998	

Сведения о характерных точках границы части (частей) земельного участка				
Учетный номер части: 1				
Система координат: МСК 53 (Зона-2)				
Зона №				
Номер точки	Координаты, м		Описание закрепления на местности	Средняя квадратическая погрешность определения координат характерных точек границы части земельного участка, м
	X	Y		
1	2	3	4	5
1	659424.48	2348718.29	данные отсутствуют	данные отсутствуют
1	659424.48	2348718.29	Нет закрепления	0.1
1	659424.48	2348718.29	данные отсутствуют	данные отсутствуют
2	659408.85	2348734.54	данные отсутствуют	данные отсутствуют
2	659408.85	2348734.54	Нет закрепления	0.1
2	659408.85	2348734.54	данные отсутствуют	данные отсутствуют
3	659399.16	2348751.75	данные отсутствуют	данные отсутствуют
3	659399.16	2348751.75	Нет закрепления	0.1
3	659399.16	2348751.75	данные отсутствуют	данные отсутствуют
4	659389.09	2348779.56	данные отсутствуют	данные отсутствуют
4	659389.09	2348779.56	Нет закрепления	0.1
4	659389.09	2348779.56	данные отсутствуют	данные отсутствуют
5	659388.75	2348780.51	данные отсутствуют	данные отсутствуют
5	659388.75	2348780.51	Нет закрепления	0.1
5	659388.75	2348780.51	данные отсутствуют	данные отсутствуют
6	659387.37	2348790.79	данные отсутствуют	данные отсутствуют
Государственный регистратор			ФГИС ЕГРН	
полное наименование должности			подпись	
			инициалы, фамилия	

М.П.

Выписка из Единого государственного реестра недвижимости об объекте недвижимости
Сведения о частях земельного участка

Земельный участок			
<small>(виц объекта недвижимости)</small>			
Лист №	Раздела 4.2	Всего листов раздела 4.2 : _____	Всего разделов: _____
01.12.2020 № 99/2020/363289508			
Кадастровый номер:		75:32:000000:2998	

Номер точки	Координаты, м		Описание закрепления на местности	Средняя квадратическая погрешность определения координат характерных точек границы части земельного участка, м
	X	Y		
1	2	3	4	5
6	659387.37	2348790.79	Нет закрепления	0.1
6	659387.37	2348790.79	данные отсутствуют	данные отсутствуют
7	659385.85	2348801.55	данные отсутствуют	данные отсутствуют
7	659385.85	2348801.55	Нет закрепления	0.1
7	659385.85	2348801.55	данные отсутствуют	данные отсутствуют
8	659384.19	2348814.58	данные отсутствуют	данные отсутствуют
8	659384.19	2348814.58	Нет закрепления	0.1
8	659384.19	2348814.58	данные отсутствуют	данные отсутствуют
9	659386.85	2348826.68	данные отсутствуют	данные отсутствуют
9	659386.85	2348826.68	Нет закрепления	0.1
9	659386.85	2348826.68	данные отсутствуют	данные отсутствуют
10	659393.19	2348855.33	данные отсутствуют	данные отсутствуют
10	659393.19	2348855.33	Нет закрепления	0.1
10	659393.19	2348855.33	данные отсутствуют	данные отсутствуют
11	659396.26	2348869.26	данные отсутствуют	данные отсутствуют
11	659396.26	2348869.26	Нет закрепления	0.1
11	659396.26	2348869.26	данные отсутствуют	данные отсутствуют

Государственный регистратор		ФГИС ЕГРН
полное наименование должности	подпись	инициалы, фамилия

М.П.

Выписка из Единого государственного реестра недвижимости об объекте недвижимости
Сведения о частях земельного участка

Земельный участок			
<small>(виц объекта недвижимости)</small>			
Лист №	Раздела 4.2	Всего листов раздела 4.2 : _____	Всего разделов: _____
01.12.2020 № 99/2020/363289508			
Кадастровый номер:		75:32:000000:2998	

Номер точки	Координаты, м		Описание закрепления на местности	Средняя квадратическая погрешность определения координат характерных точек границы части земельного участка, м
	X	Y		
1	2	3	4	5
12	659404.79	2348926.3	данные отсутствуют	данные отсутствуют
12	659404.79	2348926.3	Нет закрепления	0.1
12	659404.79	2348926.3	данные отсутствуют	данные отсутствуют
13	659323.2	2348942.54	данные отсутствуют	данные отсутствуют
13	659323.2	2348942.54	Нет закрепления	0.1
13	659323.2	2348942.54	данные отсутствуют	данные отсутствуют
14	659261.18	2348952.92	данные отсутствуют	данные отсутствуют
14	659261.18	2348952.92	Нет закрепления	0.1
14	659261.18	2348952.92	данные отсутствуют	данные отсутствуют
14	659261.18	2348952.92	Нет закрепления	0.1
14	659261.18	2348952.92	данные отсутствуют	данные отсутствуют
15	659222.94	2348964.27	данные отсутствуют	данные отсутствуют
15	659222.94	2348964.27	Нет закрепления	0.1
15	659222.94	2348964.27	данные отсутствуют	данные отсутствуют
15	659222.94	2348964.27	Нет закрепления	0.1
15	659222.94	2348964.27	данные отсутствуют	данные отсутствуют
16	659147.47	2348986.6	данные отсутствуют	данные отсутствуют

Государственный регистратор		ФГИС ЕГРН
полное наименование должности	подпись	инициалы, фамилия

М.П.

Выписка из Единого государственного реестра недвижимости об объекте недвижимости
Сведения о частях земельного участка

Земельный участок			
<small>(виц объекта недвижимости)</small>			
Лист №	Раздела 4.2	Всего листов раздела 4.2 : _____	Всего разделов: _____
01.12.2020 № 99/2020/363289508			
Кадастровый номер:		75:32:000000:2998	

Номер точки	Координаты, м		Описание закрепления на местности	Средняя квадратическая погрешность определения координат характерных точек границы части земельного участка, м
	X	Y		
1	2	3	4	5
16	659147.47	2348986.6	Нет закрепления	0.1
16	659147.47	2348986.6	данные отсутствуют	данные отсутствуют
16	659147.47	2348986.6	Нет закрепления	0.1
16	659147.47	2348986.6	данные отсутствуют	данные отсутствуют
17	659111.8	2348997.12	данные отсутствуют	данные отсутствуют
17	659111.8	2348997.12	Нет закрепления	0.1
17	659111.8	2348997.12	данные отсутствуют	данные отсутствуют
17	659111.8	2348997.12	Нет закрепления	0.1
17	659111.8	2348997.12	данные отсутствуют	данные отсутствуют
18	659065.39	2349026.66	данные отсутствуют	данные отсутствуют
18	659065.39	2349026.66	Нет закрепления	0.1
18	659065.39	2349026.66	данные отсутствуют	данные отсутствуют
18	659065.39	2349026.66	Нет закрепления	0.1
18	659065.39	2349026.66	данные отсутствуют	данные отсутствуют
19	659039.09	2349049.61	данные отсутствуют	данные отсутствуют
19	659039.09	2349049.61	Нет закрепления	0.1
19	659039.09	2349049.61	данные отсутствуют	данные отсутствуют

Государственный регистратор		ФГИС ЕГРН
полное наименование должности	подпись	инициалы, фамилия

М.П.

Выписка из Единого государственного реестра недвижимости об объекте недвижимости
Сведения о частях земельного участка

Земельный участок			
<small>(виц объекта недвижимости)</small>			
Лист №	Раздела 4.2	Всего листов раздела 4.2 : _____	Всего разделов: _____
01.12.2020 № 99/2020/363289508			
Кадастровый номер:		75:32:000000:2998	

Номер точки	Координаты, м		Описание закрепления на местности	Средняя квадратическая погрешность определения координат характерных точек границы части земельного участка, м
	X	Y		
1	2	3	4	5
19	659039.09	2349049.61	Нет закрепления	0.1
19	659039.09	2349049.61	данные отсутствуют	данные отсутствуют
20	659017.96	2349081.5	данные отсутствуют	данные отсутствуют
20	659017.96	2349081.5	Нет закрепления	0.1
20	659017.96	2349081.5	данные отсутствуют	данные отсутствуют
20	659017.96	2349081.5	Нет закрепления	0.1
20	659017.96	2349081.5	данные отсутствуют	данные отсутствуют
21	659004.07	2349107.58	данные отсутствуют	данные отсутствуют
21	659004.07	2349107.58	Нет закрепления	0.1
21	659004.07	2349107.58	данные отсутствуют	данные отсутствуют
21	659004.07	2349107.58	Нет закрепления	0.1
21	659004.07	2349107.58	данные отсутствуют	данные отсутствуют
22	659001.26	2349125.96	данные отсутствуют	данные отсутствуют
22	659001.26	2349125.96	Нет закрепления	0.1
22	659001.26	2349125.96	данные отсутствуют	данные отсутствуют
22	659001.26	2349125.96	Нет закрепления	0.1
22	659001.26	2349125.96	данные отсутствуют	данные отсутствуют

Государственный регистратор		ФГИС ЕГРН
полное наименование должности	подпись	инициалы, фамилия

М.П.

Выписка из Единого государственного реестра недвижимости об объекте недвижимости
Сведения о частях земельного участка

Земельный участок			
<small>(виц объекта недвижимости)</small>			
Лист №	Раздела 4.2	Всего листов раздела 4.2 : _____	Всего разделов: _____
Всего листов выписки: _____			
01.12.2020 № 99/2020/363289508			
Кадастровый номер:		75:32:000000:2998	

Номер точки	Координаты, м		Описание закрепления на местности	Средняя квадратическая погрешность определения координат характерных точек границы части земельного участка, м
	X	Y		
1	2	3	4	5
23	659022.96	2349174.36	данные отсутствуют	данные отсутствуют
23	659022.96	2349174.36	Нет закрепления	0.1
23	659022.96	2349174.36	данные отсутствуют	данные отсутствуют
23	659022.96	2349174.36	Нет закрепления	0.1
23	659022.96	2349174.36	данные отсутствуют	данные отсутствуют
24	659004.77	2349166.99	данные отсутствуют	данные отсутствуют
24	659004.77	2349166.99	Нет закрепления	0.1
24	659004.77	2349166.99	данные отсутствуют	данные отсутствуют
24	659004.77	2349166.99	Нет закрепления	0.1
24	659004.77	2349166.99	данные отсутствуют	данные отсутствуют
25	658995.3	2349145.89	данные отсутствуют	данные отсутствуют
25	658995.3	2349145.89	Нет закрепления	0.1
25	658995.3	2349145.89	данные отсутствуют	данные отсутствуют
25	658995.3	2349145.89	Нет закрепления	0.1
25	658995.3	2349145.89	данные отсутствуют	данные отсутствуют
26	658988.61	2349128.94	данные отсутствуют	данные отсутствуют
26	658988.61	2349128.94	Нет закрепления	0.1

Государственный регистратор		ФГИС ЕГРН
полное наименование должности	подпись	инициалы, фамилия

М.П.

Выписка из Единого государственного реестра недвижимости об объекте недвижимости
Сведения о частях земельного участка

Земельный участок			
<small>(виц объекта недвижимости)</small>			
Лист №	Раздела 4.2	Всего листов раздела 4.2 : _____	Всего разделов: _____
01.12.2020 № 99/2020/363289508			
Кадастровый номер:		75:32:000000:2998	

Номер точки	Координаты, м		Описание закрепления на местности	Средняя квадратическая погрешность определения координат характерных точек границы части земельного участка, м
	X	Y		
1	2	3	4	5
26	658988.61	2349128.94	данные отсутствуют	данные отсутствуют
26	658988.61	2349128.94	Нет закрепления	0.1
26	658988.61	2349128.94	данные отсутствуют	данные отсутствуют
27	658988.49	2349118.43	данные отсутствуют	данные отсутствуют
27	658988.49	2349118.43	Нет закрепления	0.1
27	658988.49	2349118.43	данные отсутствуют	данные отсутствуют
27	658988.49	2349118.43	Нет закрепления	0.1
27	658988.49	2349118.43	данные отсутствуют	данные отсутствуют
27	658988.49	2349118.43	Нет закрепления	0.1
27	658988.49	2349118.43	данные отсутствуют	данные отсутствуют
27	658988.49	2349118.43	Нет закрепления	0.1
27	658988.49	2349118.43	данные отсутствуют	данные отсутствуют
28	658990.47	2349098.96	данные отсутствуют	данные отсутствуют
28	658990.47	2349098.96	Нет закрепления	0.1
28	658990.47	2349098.96	данные отсутствуют	данные отсутствуют
28	658990.47	2349098.96	Нет закрепления	0.1
28	658990.47	2349098.96	данные отсутствуют	данные отсутствуют
28	658990.47	2349098.96	Нет закрепления	0.1
28	658990.47	2349098.96	данные отсутствуют	данные отсутствуют

Государственный регистратор		ФГИС ЕГРН
полное наименование должности	подпись	инициалы, фамилия

М.П.

Выписка из Единого государственного реестра недвижимости об объекте недвижимости
Сведения о частях земельного участка

Земельный участок			
<small>(виц объекта недвижимости)</small>			
Лист №	Раздела 4.2	Всего листов раздела 4.2 : _____	Всего разделов: _____
01.12.2020 № 99/2020/363289508			
Кадастровый номер:		75:32:000000:2998	

Номер точки	Координаты, м		Описание закрепления на местности	Средняя квадратическая погрешность определения координат характерных точек границы части земельного участка, м
	X	Y		
1	2	3	4	5
29	659003.1	2349079.58	данные отсутствуют	данные отсутствуют
29	659003.1	2349079.58	Нет закрепления	0.1
29	659003.1	2349079.58	данные отсутствуют	данные отсутствуют
29	659003.1	2349079.58	Нет закрепления	0.1
29	659003.1	2349079.58	данные отсутствуют	данные отсутствуют
29	659003.1	2349079.58	Нет закрепления	0.1
29	659003.1	2349079.58	данные отсутствуют	данные отсутствуют
30	659021.08	2349051.45	данные отсутствуют	данные отсутствуют
30	659021.08	2349051.45	Нет закрепления	0.1
30	659021.08	2349051.45	данные отсутствуют	данные отсутствуют
30	659021.08	2349051.45	Нет закрепления	0.1
30	659021.08	2349051.45	данные отсутствуют	данные отсутствуют
30	659021.08	2349051.45	Нет закрепления	0.1
30	659021.08	2349051.45	данные отсутствуют	данные отсутствуют
31	659026.6	2349041.85	данные отсутствуют	данные отсутствуют
31	659026.6	2349041.85	Нет закрепления	0.1
31	659026.6	2349041.85	данные отсутствуют	данные отсутствуют

Государственный регистратор		ФГИС ЕГРН
полное наименование должности	подпись	инициалы, фамилия

М.П.

Выписка из Единого государственного реестра недвижимости об объекте недвижимости
Сведения о частях земельного участка

Земельный участок			
<small>(виц объекта недвижимости)</small>			
Лист №	Раздела 4.2	Всего листов раздела 4.2 : _____	Всего разделов: _____
01.12.2020 № 99/2020/363289508			
Кадастровый номер:		75:32:000000:2998	

Номер точки	Координаты, м		Описание закрепления на местности	Средняя квадратическая погрешность определения координат характерных точек границы части земельного участка, м
	X	Y		
1	2	3	4	5
31	659026.6	2349041.85	Нет закрепления	0.1
31	659026.6	2349041.85	данные отсутствуют	данные отсутствуют
31	659026.6	2349041.85	Нет закрепления	0.1
31	659026.6	2349041.85	данные отсутствуют	данные отсутствуют
32	659051.28	2349017.83	данные отсутствуют	данные отсутствуют
32	659051.28	2349017.83	Нет закрепления	0.1
32	659051.28	2349017.83	данные отсутствуют	данные отсутствуют
32	659051.28	2349017.83	Нет закрепления	0.1
32	659051.28	2349017.83	данные отсутствуют	данные отсутствуют
32	659051.28	2349017.83	Нет закрепления	0.1
32	659051.28	2349017.83	данные отсутствуют	данные отсутствуют
33	659087.59	2348993.27	данные отсутствуют	данные отсутствуют
33	659087.59	2348993.27	Нет закрепления	0.1
33	659087.59	2348993.27	данные отсутствуют	данные отсутствуют
33	659087.59	2348993.27	Нет закрепления	0.1
33	659087.59	2348993.27	данные отсутствуют	данные отсутствуют
34	659109.57	2348980.88	данные отсутствуют	данные отсутствуют

Государственный регистратор		ФГИС ЕГРН
полное наименование должности	подпись	инициалы, фамилия

М.П.

Выписка из Единого государственного реестра недвижимости об объекте недвижимости
Сведения о частях земельного участка

Земельный участок			
<small>(виц объекта недвижимости)</small>			
Лист №	Раздела 4.2	Всего листов раздела 4.2 : _____	Всего разделов: _____
01.12.2020 № 99/2020/363289508			
Кадастровый номер:		75:32:000000:2998	

Номер точки	Координаты, м		Описание закрепления на местности	Средняя квадратическая погрешность определения координат характерных точек границы части земельного участка, м
	X	Y		
1	2	3	4	5
34	659109.57	2348980.88	Нет закрепления	0.1
34	659109.57	2348980.88	данные отсутствуют	данные отсутствуют
34	659109.57	2348980.88	Нет закрепления	0.1
34	659109.57	2348980.88	данные отсутствуют	данные отсутствуют
35	659285.57	2348930.18	данные отсутствуют	данные отсутствуют
35	659285.57	2348930.18	Нет закрепления	0.1
35	659285.57	2348930.18	данные отсутствуют	данные отсутствуют
35	659285.57	2348930.18	Нет закрепления	0.1
35	659285.57	2348930.18	данные отсутствуют	данные отсутствуют
36	659279.78	2348903.39	данные отсутствуют	данные отсутствуют
36	659279.78	2348903.39	Нет закрепления	0.1
36	659279.78	2348903.39	данные отсутствуют	данные отсутствуют
36	659279.78	2348903.39	Нет закрепления	0.1
36	659279.78	2348903.39	данные отсутствуют	данные отсутствуют
37	659381.24	2348603.3	данные отсутствуют	данные отсутствуют
37	659381.24	2348603.3	Нет закрепления	0.1
37	659381.24	2348603.3	данные отсутствуют	данные отсутствуют

Государственный регистратор		ФГИС ЕГРН
полное наименование должности	подпись	инициалы, фамилия

М.П.

Выписка из Единого государственного реестра недвижимости об объекте недвижимости
Сведения о частях земельного участка

Земельный участок			
<small>(виц объекта недвижимости)</small>			
Лист №	Раздела 4.2	Всего листов раздела 4.2 : _____	Всего разделов: _____
01.12.2020 № 99/2020/363289508			
Кадастровый номер:		75:32:000000:2998	

Номер точки	Координаты, м		Описание закрепления на местности	Средняя квадратическая погрешность определения координат характерных точек границы части земельного участка, м
	X	Y		
1	2	3	4	5
38	659351.29	2348461.78	данные отсутствуют	данные отсутствуют
38	659351.29	2348461.78	Нет закрепления	0.1
38	659351.29	2348461.78	данные отсутствуют	данные отсутствуют
39	659348.68	2348450.04	данные отсутствуют	данные отсутствуют
39	659348.68	2348450.04	Нет закрепления	0.1
39	659348.68	2348450.04	данные отсутствуют	данные отсутствуют
40	659349.1	2348449.59	данные отсутствуют	данные отсутствуют
40	659349.1	2348449.59	Нет закрепления	0.1
40	659349.1	2348449.59	данные отсутствуют	данные отсутствуют
41	659338.06	2348398.95	данные отсутствуют	данные отсутствуют
41	659338.06	2348398.95	Нет закрепления	0.1
41	659338.06	2348398.95	данные отсутствуют	данные отсутствуют
42	659335.8	2348384.84	данные отсутствуют	данные отсутствуют
42	659335.8	2348384.84	Нет закрепления	0.1
42	659335.8	2348384.84	данные отсутствуют	данные отсутствуют
43	659326.79	2348333.64	данные отсутствуют	данные отсутствуют
43	659326.79	2348333.64	Нет закрепления	0.1

Государственный регистратор		ФГИС ЕГРН
полное наименование должности	подпись	инициалы, фамилия

М.П.

Выписка из Единого государственного реестра недвижимости об объекте недвижимости
Сведения о частях земельного участка

Земельный участок			
<small>(виц объекта недвижимости)</small>			
Лист №	Раздела 4.2	Всего листов раздела 4.2 :	Всего разделов: _____
Всего листов выписки: _____			
01.12.2020 № 99/2020/363289508			
Кадастровый номер:		75:32:000000:2998	

Номер точки	Координаты, м		Описание закрепления на местности	Средняя квадратическая погрешность определения координат характерных точек границы части земельного участка, м
	X	Y		
1	2	3	4	5
43	659326.79	2348333.64	данные отсутствуют	данные отсутствуют
44	659317.39	2348309.48	данные отсутствуют	данные отсутствуют
44	659317.39	2348309.48	Нет закрепления	0.1
44	659317.39	2348309.48	данные отсутствуют	данные отсутствуют
45	659314.47	2348309.16	данные отсутствуют	данные отсутствуют
45	659314.47	2348309.16	Нет закрепления	0.1
45	659314.47	2348309.16	данные отсутствуют	данные отсутствуют
46	659295.31	2348280.98	данные отсутствуют	данные отсутствуют
46	659295.31	2348280.98	Нет закрепления	0.1
46	659295.31	2348280.98	данные отсутствуют	данные отсутствуют
47	659281.95	2348261.31	данные отсутствуют	данные отсутствуют
47	659281.95	2348261.31	Нет закрепления	0.1
47	659281.95	2348261.31	данные отсутствуют	данные отсутствуют
47	659281.95	2348261.31	Нет закрепления	0.1
47	659281.95	2348261.31	данные отсутствуют	данные отсутствуют
48	659283.51	2348260	данные отсутствуют	данные отсутствуют
48	659283.51	2348260	данные отсутствуют	данные отсутствуют

Государственный регистратор		ФГИС ЕГРН
полное наименование должности	подпись	инициалы, фамилия

М.П.

Выписка из Единого государственного реестра недвижимости об объекте недвижимости
Сведения о частях земельного участка

Земельный участок			
<small>(виц объекта недвижимости)</small>			
Лист №	Раздела 4.2	Всего листов раздела 4.2 : _____	Всего разделов: _____
01.12.2020 № 99/2020/363289508			
Кадастровый номер:		75:32:000000:2998	

Номер точки	Координаты, м		Описание закрепления на местности	Средняя квадратическая погрешность определения координат характерных точек границы части земельного участка, м
	X	Y		
1	2	3	4	5
48	659283.51	2348260	данные отсутствуют	данные отсутствуют
49	659278.79	2348253.65	данные отсутствуют	данные отсутствуют
49	659278.79	2348253.65	Нет закрепления	0.1
49	659278.79	2348253.65	данные отсутствуют	данные отсутствуют
49	659278.79	2348253.65	Нет закрепления	0.1
49	659278.79	2348253.65	данные отсутствуют	данные отсутствуют
50	659272.03	2348244.56	данные отсутствуют	данные отсутствуют
50	659272.03	2348244.56	Нет закрепления	0.1
50	659272.03	2348244.56	данные отсутствуют	данные отсутствуют
51	659271.54	2348244.87	данные отсутствуют	данные отсутствуют
51	659271.54	2348244.87	Нет закрепления	0.1
51	659271.54	2348244.87	данные отсутствуют	данные отсутствуют
63	659139.96	2348089.95	данные отсутствуют	данные отсутствуют
63	659139.96	2348089.95	Нет закрепления	0.1
76	659325.44	2348284.92	данные отсутствуют	данные отсутствуют
76	659325.44	2348284.92	Нет закрепления	0.1
76	659325.44	2348284.92	данные отсутствуют	данные отсутствуют

Государственный регистратор		ФГИС ЕГРН
полное наименование должности	подпись	инициалы, фамилия

М.П.

Выписка из Единого государственного реестра недвижимости об объекте недвижимости
Сведения о частях земельного участка

Земельный участок			
<small>(виц объекта недвижимости)</small>			
Лист №	Раздела 4.2	Всего листов раздела 4.2 : _____	Всего разделов: _____
01.12.2020 № 99/2020/363289508			
Кадастровый номер:		75:32:000000:2998	

Номер точки	Координаты, м		Описание закрепления на местности	Средняя квадратическая погрешность определения координат характерных точек границы части земельного участка, м
	X	Y		
1	2	3	4	5
77	659334.5	2348304.8	данные отсутствуют	данные отсутствуют
77	659334.5	2348304.8	Нет закрепления	0.1
77	659334.5	2348304.8	данные отсутствуют	данные отсутствуют
78	659334.98	2348309.34	данные отсутствуют	данные отсутствуют
78	659334.98	2348309.34	Нет закрепления	0.1
78	659334.98	2348309.34	данные отсутствуют	данные отсутствуют
79	659335.3	2348312.47	данные отсутствуют	данные отсутствуют
79	659335.3	2348312.47	Нет закрепления	0.1
79	659335.3	2348312.47	данные отсутствуют	данные отсутствуют
80	659339.91	2348330.65	данные отсутствуют	данные отсутствуют
80	659339.91	2348330.65	Нет закрепления	0.1
80	659339.91	2348330.65	данные отсутствуют	данные отсутствуют
81	659343.6	2348347.28	данные отсутствуют	данные отсутствуют
81	659343.6	2348347.28	Нет закрепления	0.1
81	659343.6	2348347.28	данные отсутствуют	данные отсутствуют
82	659340.84	2348347.77	данные отсутствуют	данные отсутствуют
82	659340.84	2348347.77	Нет закрепления	0.1

Государственный регистратор		ФГИС ЕГРН
полное наименование должности	подпись	инициалы, фамилия

М.П.

Выписка из Единого государственного реестра недвижимости об объекте недвижимости
Сведения о частях земельного участка

Земельный участок			
<small>(виц объекта недвижимости)</small>			
Лист №	Раздела 4.2	Всего листов раздела 4.2 : _____	Всего разделов: _____
Всего листов выписки: _____			
01.12.2020 № 99/2020/363289508			
Кадастровый номер:		75:32:000000:2998	

Номер точки	Координаты, м		Описание закрепления на местности	Средняя квадратическая погрешность определения координат характерных точек границы части земельного участка, м
	X	Y		
1	2	3	4	5
82	659340.84	2348347.77	данные отсутствуют	данные отсутствуют
83	659344.3	2348364.32	данные отсутствуют	данные отсутствуют
83	659344.3	2348364.32	Нет закрепления	0.1
83	659344.3	2348364.32	данные отсутствуют	данные отсутствуют
84	659347.7	2348381.64	данные отсутствуют	данные отсутствуют
84	659347.7	2348381.64	Нет закрепления	0.1
84	659347.7	2348381.64	данные отсутствуют	данные отсутствуют
85	659351.67	2348398.47	данные отсутствуют	данные отсутствуют
85	659351.67	2348398.47	Нет закрепления	0.1
85	659351.67	2348398.47	данные отсутствуют	данные отсутствуют
86	659355.05	2348415.37	данные отсутствуют	данные отсутствуют
86	659355.05	2348415.37	Нет закрепления	0.1
86	659355.05	2348415.37	данные отсутствуют	данные отсутствуют
87	659358.53	2348431.36	данные отсутствуют	данные отсутствуют
87	659358.53	2348431.36	Нет закрепления	0.1
87	659358.53	2348431.36	данные отсутствуют	данные отсутствуют
88	659361.9	2348447.12	данные отсутствуют	данные отсутствуют

Государственный регистратор		ФГИС ЕГРН
полное наименование должности	подпись	инициалы, фамилия

М.П.

Выписка из Единого государственного реестра недвижимости об объекте недвижимости
Сведения о частях земельного участка

Земельный участок			
<small>(вид объекта недвижимости)</small>			
Лист №	Раздела 4.2	Всего листов раздела 4.2 : _____	Всего разделов: _____
01.12.2020 № 99/2020/363289508			
Кадастровый номер:		75:32:000000:2998	

Номер точки	Координаты, м		Описание закрепления на местности	Средняя квадратическая погрешность определения координат характерных точек границы части земельного участка, м
	X	Y		
1	2	3	4	5
88	659361.9	2348447.12	Нет закрепления	0.1
88	659361.9	2348447.12	данные отсутствуют	данные отсутствуют
89	659365.71	2348464.84	данные отсутствуют	данные отсутствуют
89	659365.71	2348464.84	Нет закрепления	0.1
89	659365.71	2348464.84	данные отсутствуют	данные отсутствуют
90	659369.19	2348481.07	данные отсутствуют	данные отсутствуют
90	659369.19	2348481.07	Нет закрепления	0.1
90	659369.19	2348481.07	данные отсутствуют	данные отсутствуют
91	659375.03	2348493.75	данные отсутствуют	данные отсутствуют
91	659375.03	2348493.75	Нет закрепления	0.1
91	659375.03	2348493.75	данные отсутствуют	данные отсутствуют
92	659376.08	2348499.49	данные отсутствуют	данные отсутствуют
92	659376.08	2348499.49	Нет закрепления	0.1
92	659376.08	2348499.49	данные отсутствуют	данные отсутствуют
93	659374.47	2348500.36	данные отсутствуют	данные отсутствуют
93	659374.47	2348500.36	Нет закрепления	0.1
93	659374.47	2348500.36	данные отсутствуют	данные отсутствуют

Государственный регистратор		ФГИС ЕГРН
полное наименование должности	подпись	инициалы, фамилия

М.П.

Выписка из Единого государственного реестра недвижимости об объекте недвижимости
Сведения о частях земельного участка

Земельный участок			
<small>(виц объекта недвижимости)</small>			
Лист №	Раздела 4.2	Всего листов раздела 4.2 : _____	Всего разделов: _____
01.12.2020 № 99/2020/363289508			
Кадастровый номер:		75:32:000000:2998	

Номер точки	Координаты, м		Описание закрепления на местности	Средняя квадратическая погрешность определения координат характерных точек границы части земельного участка, м
	X	Y		
1	2	3	4	5
94	659377.6	2348514.46	данные отсутствуют	данные отсутствуют
94	659377.6	2348514.46	Нет закрепления	0.1
94	659377.6	2348514.46	данные отсутствуют	данные отсутствуют
95	659380.2	2348527.84	данные отсутствуют	данные отсутствуют
95	659380.2	2348527.84	Нет закрепления	0.1
95	659380.2	2348527.84	данные отсутствуют	данные отсутствуют
96	659380.83	2348531.05	данные отсутствуют	данные отсутствуют
96	659380.83	2348531.05	Нет закрепления	0.1
96	659380.83	2348531.05	данные отсутствуют	данные отсутствуют
97	659388.03	2348563.56	данные отсутствуют	данные отсутствуют
97	659388.03	2348563.56	Нет закрепления	0.1
97	659388.03	2348563.56	данные отсутствуют	данные отсутствуют
98	659395.57	2348598.58	данные отсутствуют	данные отсутствуют
98	659395.57	2348598.58	Нет закрепления	0.1
98	659395.57	2348598.58	данные отсутствуют	данные отсутствуют
99	659398.29	2348598.12	данные отсутствуют	данные отсутствуют
99	659398.29	2348598.12	Нет закрепления	0.1

Государственный регистратор		ФГИС ЕГРН
полное наименование должности	подпись	инициалы, фамилия

М.П.

Выписка из Единого государственного реестра недвижимости об объекте недвижимости
Сведения о частях земельного участка

Земельный участок			
<small>(виц объекта недвижимости)</small>			
Лист №	Раздела 4.2	Всего листов раздела 4.2 : _____	Всего разделов: _____
01.12.2020 № 99/2020/363289508			
Кадастровый номер:		75:32:000000:2998	

Номер точки	Координаты, м		Описание закрепления на местности	Средняя квадратическая погрешность определения координат характерных точек границы части земельного участка, м
	X	Y		
1	2	3	4	5
99	659398.29	2348598.12	данные отсутствуют	данные отсутствуют
100	659405.46	2348631.56	данные отсутствуют	данные отсутствуют
100	659405.46	2348631.56	Нет закрепления	0.1
100	659405.46	2348631.56	данные отсутствуют	данные отсутствуют
101	659402.6	2348632.28	данные отсутствуют	данные отсутствуют
101	659402.6	2348632.28	Нет закрепления	0.1
101	659402.6	2348632.28	данные отсутствуют	данные отсутствуют
102	659407.46	2348648.11	данные отсутствуют	данные отсутствуют
102	659407.46	2348648.11	Нет закрепления	0.1
102	659407.46	2348648.11	данные отсутствуют	данные отсутствуют
103	659408.3	2348648.1	данные отсутствуют	данные отсутствуют
103	659408.3	2348648.1	Нет закрепления	0.1
103	659408.3	2348648.1	данные отсутствуют	данные отсутствуют
104	659412.31	2348665.26	данные отсутствуют	данные отсутствуют
104	659412.31	2348665.26	Нет закрепления	0.1
104	659412.31	2348665.26	данные отсутствуют	данные отсутствуют
105	659369.8	2348482.4	данные отсутствуют	данные отсутствуют

Государственный регистратор		ФГИС ЕГРН
полное наименование должности	подпись	инициалы, фамилия

М.П.

Выписка из Единого государственного реестра недвижимости об объекте недвижимости
Сведения о частях земельного участка

Земельный участок			
<small>(виц объекта недвижимости)</small>			
Лист №	Раздела 4.2	Всего листов раздела 4.2 : _____	Всего разделов: _____
01.12.2020 № 99/2020/363289508			
Кадастровый номер:		75:32:000000:2998	

Номер точки	Координаты, м		Описание закрепления на местности	Средняя квадратическая погрешность определения координат характерных точек границы части земельного участка, м
	X	Y		
1	2	3	4	5
105	659369.8	2348482.4	данные отсутствуют	данные отсутствуют
106	659373.32	2348490.05	данные отсутствуют	данные отсутствуют
106	659373.32	2348490.05	данные отсутствуют	данные отсутствуют
107	659375.58	2348576.58	данные отсутствуют	данные отсутствуют
107	659375.58	2348576.58	данные отсутствуют	данные отсутствуют
108	659352.06	2348465.44	данные отсутствуют	данные отсутствуют
108	659352.06	2348465.44	данные отсутствуют	данные отсутствуют
109	659376.69	2348618.92	данные отсутствуют	данные отсутствуют
109	659376.69	2348618.92	данные отсутствуют	0.1
110	659315.7	2348943.8	данные отсутствуют	данные отсутствуют
110	659315.7	2348943.8	данные отсутствуют	данные отсутствуют
111	659376.64	2348616.91	данные отсутствуют	данные отсутствуют
111	659376.64	2348616.91	данные отсутствуют	данные отсутствуют
112	659369.8	2348482.4	данные отсутствуют	данные отсутствуют
113	659373.32	2348490.05	данные отсутствуют	данные отсутствуют
114	659375.58	2348576.58	данные отсутствуют	данные отсутствуют
115	659352.06	2348465.44	данные отсутствуют	данные отсутствуют

Государственный регистратор		ФГИС ЕГРН
полное наименование должности	подпись	инициалы, фамилия

М.П.

Выписка из Единого государственного реестра недвижимости об объекте недвижимости
Сведения о частях земельного участка

Земельный участок			
<small>(виц объекта недвижимости)</small>			
Лист №	Раздела 4.2	Всего листов раздела 4.2 : _____	Всего разделов: _____
01.12.2020 № 99/2020/363289508			
Кадастровый номер:		75:32:000000:2998	

Номер точки	Координаты, м		Описание закрепления на местности	Средняя квадратическая погрешность определения координат характерных точек границы части земельного участка, м
	X	Y		
1	2	3	4	5
116	659376.69	2348618.92	данные отсутствуют	данные отсутствуют
117	659315.7	2348943.8	данные отсутствуют	данные отсутствуют
118	659261.18	2348952.92	данные отсутствуют	данные отсутствуют
118	659261.18	2348952.92	данные отсутствуют	данные отсутствуют
119	659222.94	2348964.27	данные отсутствуют	данные отсутствуют
119	659222.94	2348964.27	данные отсутствуют	данные отсутствуют
120	659147.47	2348986.6	данные отсутствуют	данные отсутствуют
120	659147.47	2348986.6	данные отсутствуют	данные отсутствуют
121	659111.8	2348997.12	данные отсутствуют	данные отсутствуют
121	659111.8	2348997.12	данные отсутствуют	данные отсутствуют
122	659065.39	2349026.66	данные отсутствуют	данные отсутствуют
122	659065.39	2349026.66	данные отсутствуют	данные отсутствуют
123	659039.09	2349049.61	данные отсутствуют	данные отсутствуют
123	659039.09	2349049.61	данные отсутствуют	данные отсутствуют
124	659017.96	2349081.5	данные отсутствуют	данные отсутствуют
124	659017.96	2349081.5	данные отсутствуют	данные отсутствуют
125	659004.07	2349107.58	данные отсутствуют	данные отсутствуют

Государственный регистратор		ФГИС ЕГРН
полное наименование должности	подпись	инициалы, фамилия

М.П.

Выписка из Единого государственного реестра недвижимости об объекте недвижимости
Сведения о частях земельного участка

Земельный участок			
<small>(вид объекта недвижимости)</small>			
Лист №	Раздела 4.2	Всего листов раздела 4.2 : _____	Всего разделов: _____
01.12.2020 № 99/2020/363289508			
Кадастровый номер:		75:32:000000:2998	

Номер точки	Координаты, м		Описание закрепления на местности	Средняя квадратическая погрешность определения координат характерных точек границы части земельного участка, м
	X	Y		
1	2	3	4	5
125	659004.07	2349107.58	данные отсутствуют	данные отсутствуют
126	659001.26	2349125.96	данные отсутствуют	данные отсутствуют
126	659001.26	2349125.96	данные отсутствуют	данные отсутствуют
127	659022.96	2349174.36	данные отсутствуют	данные отсутствуют
127	659022.96	2349174.36	данные отсутствуют	данные отсутствуют
128	659004.77	2349166.99	данные отсутствуют	данные отсутствуют
128	659004.77	2349166.99	данные отсутствуют	данные отсутствуют
129	658995.3	2349145.89	данные отсутствуют	данные отсутствуют
129	658995.3	2349145.89	данные отсутствуют	данные отсутствуют
130	658988.61	2349128.94	данные отсутствуют	данные отсутствуют
130	658988.61	2349128.94	данные отсутствуют	данные отсутствуют
131	658988.49	2349118.43	данные отсутствуют	данные отсутствуют
131	658988.49	2349118.43	данные отсутствуют	данные отсутствуют
131	658988.49	2349118.43	данные отсутствуют	данные отсутствуют
132	658990.47	2349098.96	данные отсутствуют	данные отсутствуют
132	658990.47	2349098.96	данные отсутствуют	данные отсутствуют
132	658990.47	2349098.96	данные отсутствуют	данные отсутствуют

Государственный регистратор		ФГИС ЕГРН
полное наименование должности	подпись	инициалы, фамилия

М.П.

Выписка из Единого государственного реестра недвижимости об объекте недвижимости
Сведения о частях земельного участка

Земельный участок			
<small>(виц объекта недвижимости)</small>			
Лист №	Раздела 4.2	Всего листов раздела 4.2 : _____	Всего разделов: _____
01.12.2020 № 99/2020/363289508			
Кадастровый номер:		75:32:000000:2998	

Номер точки	Координаты, м		Описание закрепления на местности	Средняя квадратическая погрешность определения координат характерных точек границы части земельного участка, м
	X	Y		
1	2	3	4	5
133	659003.1	2349079.58	данные отсутствуют	данные отсутствуют
133	659003.1	2349079.58	данные отсутствуют	данные отсутствуют
133	659003.1	2349079.58	данные отсутствуют	данные отсутствуют
134	659021.08	2349051.45	данные отсутствуют	данные отсутствуют
134	659021.08	2349051.45	данные отсутствуют	данные отсутствуют
134	659021.08	2349051.45	данные отсутствуют	данные отсутствуют
135	659026.6	2349041.85	данные отсутствуют	данные отсутствуют
135	659026.6	2349041.85	данные отсутствуют	данные отсутствуют
135	659026.6	2349041.85	данные отсутствуют	данные отсутствуют
136	659051.28	2349017.83	данные отсутствуют	данные отсутствуют
136	659051.28	2349017.83	данные отсутствуют	данные отсутствуют
136	659051.28	2349017.83	данные отсутствуют	данные отсутствуют
137	659087.59	2348993.27	данные отсутствуют	данные отсутствуют
137	659087.59	2348993.27	данные отсутствуют	данные отсутствуют
138	659109.57	2348980.88	данные отсутствуют	данные отсутствуют
138	659109.57	2348980.88	данные отсутствуют	данные отсутствуют
139	659285.57	2348930.18	данные отсутствуют	данные отсутствуют

Государственный регистратор		ФГИС ЕГРН
полное наименование должности	подпись	инициалы, фамилия

М.П.

Выписка из Единого государственного реестра недвижимости об объекте недвижимости
Сведения о частях земельного участка

Земельный участок			
<small>(виц объекта недвижимости)</small>			
Лист №	Раздела 4.2	Всего листов раздела 4.2 : _____	Всего разделов: _____
01.12.2020 № 99/2020/363289508			
Кадастровый номер:		75:32:000000:2998	

Номер точки	Координаты, м		Описание закрепления на местности	Средняя квадратическая погрешность определения координат характерных точек границы части земельного участка, м
	X	Y		
1	2	3	4	5
139	659285.57	2348930.18	данные отсутствуют	данные отсутствуют
140	659279.78	2348903.39	данные отсутствуют	данные отсутствуют
140	659279.78	2348903.39	данные отсутствуют	данные отсутствуют
141	659376.64	2348616.91	данные отсутствуют	данные отсутствуют
142	659301.5	2348252.41	данные отсутствуют	данные отсутствуют
142	659301.5	2348252.41	данные отсутствуют	данные отсутствуют
143	659294.85	2348280.3	данные отсутствуют	данные отсутствуют
143	659294.85	2348280.3	данные отсутствуют	данные отсутствуют
144	659284.57	2348229.41	данные отсутствуют	данные отсутствуют
144	659284.57	2348229.41	данные отсутствуют	данные отсутствуют
145	659060.44	2349011.63	данные отсутствуют	данные отсутствуют
145	659060.44	2349011.63	данные отсутствуют	данные отсутствуют
146	658989.72	2349125.33	данные отсутствуют	данные отсутствуют
146	658989.72	2349125.33	данные отсутствуют	2.5
147	658988.57	2349125.59	данные отсутствуют	данные отсутствуют
147	658988.57	2349125.59	данные отсутствуют	данные отсутствуют
148	659283.51	2348260	Нет закрепления	0.1

Государственный регистратор		ФГИС ЕГРН
полное наименование должности	подпись	инициалы, фамилия

М.П.

Выписка из Единого государственного реестра недвижимости об объекте недвижимости
Сведения о частях земельного участка

Земельный участок			
<small>(виц объекта недвижимости)</small>			
Лист №	Раздела 4.2	Всего листов раздела 4.2 : _____	Всего разделов: _____
01.12.2020 № 99/2020/363289508			
Кадастровый номер:		75:32:000000:2998	

Номер точки	Координаты, м		Описание закрепления на местности	Средняя квадратическая погрешность определения координат характерных точек границы части земельного участка, м
	X	Y		
1	2	3	4	5
148	659283.51	2348260	Нет закрепления	0.1
149	659301.5	2348252.41	данные отсутствуют	данные отсутствуют
150	659294.85	2348280.3	данные отсутствуют	данные отсутствуют
151	659281.95	2348261.31	данные отсутствуют	данные отсутствуют
151	659281.95	2348261.31	данные отсутствуют	данные отсутствуют
152	659283.51	2348260	данные отсутствуют	данные отсутствуют
152	659283.51	2348260	данные отсутствуют	данные отсутствуют
153	659278.79	2348253.65	данные отсутствуют	данные отсутствуют
153	659278.79	2348253.65	данные отсутствуют	данные отсутствуют
154	659284.57	2348229.41	данные отсутствуют	данные отсутствуют
155	659060.44	2349011.63	данные отсутствуют	данные отсутствуют
156	658989.72	2349125.33	данные отсутствуют	данные отсутствуют
157	658988.57	2349125.59	данные отсутствуют	данные отсутствуют
158	659269.79	2348242.05	данные отсутствуют	данные отсутствуют
158	659269.79	2348242.05	данные отсутствуют	данные отсутствуют
158	659269.79	2348242.05	данные отсутствуют	данные отсутствуют
159	659284.23	2348246.06	данные отсутствуют	данные отсутствуют

Государственный регистратор		ФГИС ЕГРН
полное наименование должности	подпись	инициалы, фамилия

М.П.

Выписка из Единого государственного реестра недвижимости об объекте недвижимости
Сведения о частях земельного участка

Земельный участок			
<small>(виц объекта недвижимости)</small>			
Лист №	Раздела 4.2	Всего листов раздела 4.2 : _____	Всего разделов: _____
01.12.2020 № 99/2020/363289508			
Кадастровый номер:		75:32:000000:2998	

Номер точки	Координаты, м		Описание закрепления на местности	Средняя квадратическая погрешность определения координат характерных точек границы части земельного участка, м
	X	Y		
1	2	3	4	5
159	659284.23	2348246.06	данные отсутствуют	0.1
159	659284.23	2348246.06	данные отсутствуют	данные отсутствуют
160	659303.2	2348254.71	данные отсутствуют	данные отсутствуют
160	659303.2	2348254.71	данные отсутствуют	данные отсутствуют
160	659303.2	2348254.71	данные отсутствуют	данные отсутствуют
161	659269.79	2348242.05	данные отсутствуют	данные отсутствуют
162	659284.23	2348246.06	данные отсутствуют	данные отсутствуют
163	659303.2	2348254.71	данные отсутствуют	данные отсутствуют
164	659325.44	2348284.92	данные отсутствуют	данные отсутствуют
165	659334.5	2348304.8	данные отсутствуют	данные отсутствуют
166	659334.98	2348309.34	данные отсутствуют	данные отсутствуют
167	659335.3	2348312.47	данные отсутствуют	данные отсутствуют
168	659339.91	2348330.65	данные отсутствуют	данные отсутствуют
169	659343.6	2348347.28	данные отсутствуют	данные отсутствуют
170	659340.84	2348347.77	данные отсутствуют	данные отсутствуют
171	659344.3	2348364.32	данные отсутствуют	данные отсутствуют
172	659347.7	2348381.64	данные отсутствуют	данные отсутствуют

Государственный регистратор		ФГИС ЕГРН
полное наименование должности	подпись	инициалы, фамилия

М.П.

Выписка из Единого государственного реестра недвижимости об объекте недвижимости
Сведения о частях земельного участка

Земельный участок			
<small>(виц объекта недвижимости)</small>			
Лист №	Раздела 4.2	Всего листов раздела 4.2 : _____	Всего разделов: _____
01.12.2020 № 99/2020/363289508			
Кадастровый номер:		75:32:000000:2998	

Номер точки	Координаты, м		Описание закрепления на местности	Средняя квадратическая погрешность определения координат характерных точек границы части земельного участка, м
	X	Y		
1	2	3	4	5
173	659351.67	2348398.47	данные отсутствуют	данные отсутствуют
174	659355.05	2348415.37	данные отсутствуют	данные отсутствуют
175	659358.53	2348431.36	данные отсутствуют	данные отсутствуют
176	659361.9	2348447.12	данные отсутствуют	данные отсутствуют
177	659365.71	2348464.84	данные отсутствуют	данные отсутствуют
178	659369.19	2348481.07	данные отсутствуют	данные отсутствуют
179	659375.03	2348493.75	данные отсутствуют	данные отсутствуют
180	659376.08	2348499.49	данные отсутствуют	данные отсутствуют
181	659374.47	2348500.36	данные отсутствуют	данные отсутствуют
182	659377.6	2348514.46	данные отсутствуют	данные отсутствуют
183	659380.2	2348527.84	данные отсутствуют	данные отсутствуют
184	659380.83	2348531.05	данные отсутствуют	данные отсутствуют
185	659388.03	2348563.56	данные отсутствуют	данные отсутствуют
186	659395.57	2348598.58	данные отсутствуют	данные отсутствуют
187	659398.29	2348598.12	данные отсутствуют	данные отсутствуют
188	659405.46	2348631.56	данные отсутствуют	данные отсутствуют
189	659402.6	2348632.28	данные отсутствуют	данные отсутствуют

Государственный регистратор		ФГИС ЕГРН
полное наименование должности	подпись	инициалы, фамилия

М.П.

Выписка из Единого государственного реестра недвижимости об объекте недвижимости
Сведения о частях земельного участка

Земельный участок			
<small>(виц объекта недвижимости)</small>			
Лист №	Раздела 4.2	Всего листов раздела 4.2 : _____	Всего разделов: _____
01.12.2020 № 99/2020/363289508			
Кадастровый номер:		75:32:000000:2998	

Номер точки	Координаты, м		Описание закрепления на местности	Средняя квадратическая погрешность определения координат характерных точек границы части земельного участка, м
	X	Y		
1	2	3	4	5
190	659407.46	2348648.11	данные отсутствуют	данные отсутствуют
191	659408.3	2348648.1	данные отсутствуют	данные отсутствуют
192	659412.31	2348665.26	данные отсутствуют	данные отсутствуют
193	659424.48	2348718.29	данные отсутствуют	данные отсутствуют
194	659408.85	2348734.54	данные отсутствуют	данные отсутствуют
195	659399.16	2348751.75	данные отсутствуют	данные отсутствуют
196	659389.09	2348779.56	данные отсутствуют	данные отсутствуют
197	659388.75	2348780.51	данные отсутствуют	данные отсутствуют
198	659387.37	2348790.79	данные отсутствуют	данные отсутствуют
199	659385.85	2348801.55	данные отсутствуют	данные отсутствуют
200	659384.19	2348814.58	данные отсутствуют	данные отсутствуют
201	659386.85	2348826.68	данные отсутствуют	данные отсутствуют
202	659393.19	2348855.33	данные отсутствуют	данные отсутствуют
203	659396.26	2348869.26	данные отсутствуют	данные отсутствуют
204	659404.79	2348926.3	данные отсутствуют	данные отсутствуют
205	659323.2	2348942.54	данные отсутствуют	данные отсутствуют
206	659381.24	2348603.3	данные отсутствуют	данные отсутствуют

Государственный регистратор		ФГИС ЕГРН
полное наименование должности	подпись	инициалы, фамилия

М.П.

Выписка из Единого государственного реестра недвижимости об объекте недвижимости
Сведения о частях земельного участка

Земельный участок			
<small>(виц объекта недвижимости)</small>			
Лист №	Раздела 4.2	Всего листов раздела 4.2 : _____	Всего разделов: _____
01.12.2020 № 99/2020/363289508			
Кадастровый номер:		75:32:000000:2998	

Номер точки	Координаты, м		Описание закрепления на местности	Средняя квадратическая погрешность определения координат характерных точек границы части земельного участка, м
	X	Y		
1	2	3	4	5
207	659351.29	2348461.78	данные отсутствуют	данные отсутствуют
208	659348.68	2348450.04	данные отсутствуют	данные отсутствуют
209	659349.1	2348449.59	данные отсутствуют	данные отсутствуют
210	659338.06	2348398.95	данные отсутствуют	данные отсутствуют
211	659335.8	2348384.84	данные отсутствуют	данные отсутствуют
212	659326.79	2348333.64	данные отсутствуют	данные отсутствуют
213	659317.39	2348309.48	данные отсутствуют	данные отсутствуют
214	659314.47	2348309.16	данные отсутствуют	данные отсутствуют
215	659295.31	2348280.98	данные отсутствуют	данные отсутствуют
216	659272.03	2348244.56	данные отсутствуют	данные отсутствуют
217	659271.54	2348244.87	данные отсутствуют	данные отсутствуют
218	659140.97	2348078.01	данные отсутствуют	данные отсутствуют
218	659140.97	2348078.01	данные отсутствуют	данные отсутствуют
219	659142.83	2348091.75	данные отсутствуют	данные отсутствуют
219	659142.83	2348091.75	данные отсутствуют	данные отсутствуют
220	659137.31	2348088.27	данные отсутствуют	данные отсутствуют
220	659137.31	2348088.27	данные отсутствуют	данные отсутствуют

Государственный регистратор		ФГИС ЕГРН
полное наименование должности	подпись	инициалы, фамилия

М.П.

Выписка из Единого государственного реестра недвижимости об объекте недвижимости
Сведения о частях земельного участка

Земельный участок			
<small>(виц объекта недвижимости)</small>			
Лист №	Раздела 4.2	Всего листов раздела 4.2 : _____	Всего разделов: _____
01.12.2020 № 99/2020/363289508			
Кадастровый номер:		75:32:000000:2998	

Номер точки	Координаты, м		Описание закрепления на местности	Средняя квадратическая погрешность определения координат характерных точек границы части земельного участка, м
	X	Y		
1	2	3	4	5
221	659136.15	2348079.7	данные отсутствуют	данные отсутствуют
221	659136.15	2348079.7	данные отсутствуют	0.1
222	659127.24	2348081.86	данные отсутствуют	данные отсутствуют
222	659127.24	2348081.86	данные отсутствуют	данные отсутствуют
223	659121.39	2348078.13	данные отсутствуют	данные отсутствуют
223	659121.39	2348078.13	данные отсутствуют	данные отсутствуют
224	659136.7	2348074.42	данные отсутствуют	данные отсутствуют
224	659136.7	2348074.42	данные отсутствуют	данные отсутствуют
225	659140.97	2348078.01	данные отсутствуют	данные отсутствуют
226	659142.83	2348091.75	данные отсутствуют	данные отсутствуют
227	659139.96	2348089.95	данные отсутствуют	данные отсутствуют
228	659137.31	2348088.27	данные отсутствуют	данные отсутствуют
229	659136.15	2348079.7	данные отсутствуют	данные отсутствуют
230	659127.24	2348081.86	данные отсутствуют	данные отсутствуют
231	659121.39	2348078.13	данные отсутствуют	данные отсутствуют
232	659136.7	2348074.42	данные отсутствуют	данные отсутствуют

Государственный регистратор		ФГИС ЕГРН
полное наименование должности	подпись	инициалы, фамилия

М.П.

Выписка из Единого государственного реестра недвижимости об объекте недвижимости
Сведения о частях земельного участка

Земельный участок				
<small>(вид объекта недвижимости)</small>				
Лист № _____ Раздела 4.2		Всего листов раздела 4.2 : _____		Всего разделов: _____
Всего листов выписки: _____				
01.12.2020 № 99/2020/363289508				
Кадастровый номер:			75:32:000000:2998	
Сведения о характерных точках границы части (частей) земельного участка				
Учетный номер части: 1				
Система координат: МСК-75				
Зона № _____				
Номер точки	Координаты, м		Описание закрепления на местности	Средняя квадратическая погрешность определения координат характерных точек границы части земельного участка, м
	X	Y		
1	2	3	4	5
1	659424.48	2348718.29	данные отсутствуют	данные отсутствуют
1	659424.48	2348718.29	Нет закрепления	0.1
1	659424.48	2348718.29	данные отсутствуют	данные отсутствуют
2	659408.85	2348734.54	данные отсутствуют	данные отсутствуют
2	659408.85	2348734.54	Нет закрепления	0.1
2	659408.85	2348734.54	данные отсутствуют	данные отсутствуют
3	659399.16	2348751.75	данные отсутствуют	данные отсутствуют
3	659399.16	2348751.75	Нет закрепления	0.1
3	659399.16	2348751.75	данные отсутствуют	данные отсутствуют
4	659389.09	2348779.56	данные отсутствуют	данные отсутствуют
4	659389.09	2348779.56	Нет закрепления	0.1
4	659389.09	2348779.56	данные отсутствуют	данные отсутствуют
5	659388.75	2348780.51	данные отсутствуют	данные отсутствуют
5	659388.75	2348780.51	Нет закрепления	0.1
5	659388.75	2348780.51	данные отсутствуют	данные отсутствуют
6	659387.37	2348790.79	данные отсутствуют	данные отсутствуют
Государственный регистратор			ФГИС ЕГРН	
полное наименование должности			подпись	
			инициалы, фамилия	

М.П.

Выписка из Единого государственного реестра недвижимости об объекте недвижимости
Сведения о частях земельного участка

Земельный участок			
<small>(виц объекта недвижимости)</small>			
Лист №	Раздела 4.2	Всего листов раздела 4.2 : _____	Всего разделов: _____
01.12.2020 № 99/2020/363289508			
Кадастровый номер:		75:32:000000:2998	

Номер точки	Координаты, м		Описание закрепления на местности	Средняя квадратическая погрешность определения координат характерных точек границы части земельного участка, м
	X	Y		
1	2	3	4	5
6	659387.37	2348790.79	Нет закрепления	0.1
6	659387.37	2348790.79	данные отсутствуют	данные отсутствуют
7	659385.85	2348801.55	данные отсутствуют	данные отсутствуют
7	659385.85	2348801.55	Нет закрепления	0.1
7	659385.85	2348801.55	данные отсутствуют	данные отсутствуют
8	659384.19	2348814.58	данные отсутствуют	данные отсутствуют
8	659384.19	2348814.58	Нет закрепления	0.1
8	659384.19	2348814.58	данные отсутствуют	данные отсутствуют
9	659386.85	2348826.68	данные отсутствуют	данные отсутствуют
9	659386.85	2348826.68	Нет закрепления	0.1
9	659386.85	2348826.68	данные отсутствуют	данные отсутствуют
10	659393.19	2348855.33	данные отсутствуют	данные отсутствуют
10	659393.19	2348855.33	Нет закрепления	0.1
10	659393.19	2348855.33	данные отсутствуют	данные отсутствуют
11	659396.26	2348869.26	данные отсутствуют	данные отсутствуют
11	659396.26	2348869.26	Нет закрепления	0.1
11	659396.26	2348869.26	данные отсутствуют	данные отсутствуют

Государственный регистратор		ФГИС ЕГРН
полное наименование должности	подпись	инициалы, фамилия

М.П.

Выписка из Единого государственного реестра недвижимости об объекте недвижимости
Сведения о частях земельного участка

Земельный участок			
<small>(виц объекта недвижимости)</small>			
Лист №	Раздела 4.2	Всего листов раздела 4.2 : _____	Всего разделов: _____
Всего листов выписки: _____			
01.12.2020 № 99/2020/363289508			
Кадастровый номер:		75:32:000000:2998	

Номер точки	Координаты, м		Описание закрепления на местности	Средняя квадратическая погрешность определения координат характерных точек границы части земельного участка, м
	X	Y		
1	2	3	4	5
12	659404.79	2348926.3	данные отсутствуют	данные отсутствуют
12	659404.79	2348926.3	Нет закрепления	0.1
12	659404.79	2348926.3	данные отсутствуют	данные отсутствуют
13	659323.2	2348942.54	данные отсутствуют	данные отсутствуют
13	659323.2	2348942.54	Нет закрепления	0.1
13	659323.2	2348942.54	данные отсутствуют	данные отсутствуют
14	659261.18	2348952.92	данные отсутствуют	данные отсутствуют
14	659261.18	2348952.92	Нет закрепления	0.1
14	659261.18	2348952.92	данные отсутствуют	данные отсутствуют
14	659261.18	2348952.92	Нет закрепления	0.1
14	659261.18	2348952.92	данные отсутствуют	данные отсутствуют
15	659222.94	2348964.27	данные отсутствуют	данные отсутствуют
15	659222.94	2348964.27	Нет закрепления	0.1
15	659222.94	2348964.27	данные отсутствуют	данные отсутствуют
15	659222.94	2348964.27	Нет закрепления	0.1
15	659222.94	2348964.27	данные отсутствуют	данные отсутствуют
16	659147.47	2348986.6	данные отсутствуют	данные отсутствуют

Государственный регистратор		ФГИС ЕГРН
полное наименование должности	подпись	инициалы, фамилия

М.П.

Выписка из Единого государственного реестра недвижимости об объекте недвижимости
Сведения о частях земельного участка

Земельный участок			
<small>(виц объекта недвижимости)</small>			
Лист №	Раздела 4.2	Всего листов раздела 4.2 : _____	Всего разделов: _____
01.12.2020 № 99/2020/363289508			
Кадастровый номер:		75:32:000000:2998	

Номер точки	Координаты, м		Описание закрепления на местности	Средняя квадратическая погрешность определения координат характерных точек границы части земельного участка, м
	X	Y		
1	2	3	4	5
16	659147.47	2348986.6	Нет закрепления	0.1
16	659147.47	2348986.6	данные отсутствуют	данные отсутствуют
16	659147.47	2348986.6	Нет закрепления	0.1
16	659147.47	2348986.6	данные отсутствуют	данные отсутствуют
17	659111.8	2348997.12	данные отсутствуют	данные отсутствуют
17	659111.8	2348997.12	Нет закрепления	0.1
17	659111.8	2348997.12	данные отсутствуют	данные отсутствуют
17	659111.8	2348997.12	Нет закрепления	0.1
17	659111.8	2348997.12	данные отсутствуют	данные отсутствуют
18	659065.39	2349026.66	данные отсутствуют	данные отсутствуют
18	659065.39	2349026.66	Нет закрепления	0.1
18	659065.39	2349026.66	данные отсутствуют	данные отсутствуют
18	659065.39	2349026.66	Нет закрепления	0.1
18	659065.39	2349026.66	данные отсутствуют	данные отсутствуют
19	659039.09	2349049.61	данные отсутствуют	данные отсутствуют
19	659039.09	2349049.61	Нет закрепления	0.1
19	659039.09	2349049.61	данные отсутствуют	данные отсутствуют

Государственный регистратор		ФГИС ЕГРН
полное наименование должности	подпись	инициалы, фамилия

М.П.

Выписка из Единого государственного реестра недвижимости об объекте недвижимости
Сведения о частях земельного участка

Земельный участок			
<small>(виц объекта недвижимости)</small>			
Лист №	Раздела 4.2	Всего листов раздела 4.2 : _____	Всего разделов: _____
01.12.2020 № 99/2020/363289508			
Кадастровый номер:		75:32:000000:2998	

Номер точки	Координаты, м		Описание закрепления на местности	Средняя квадратическая погрешность определения координат характерных точек границы части земельного участка, м
	X	Y		
1	2	3	4	5
19	659039.09	2349049.61	Нет закрепления	0.1
19	659039.09	2349049.61	данные отсутствуют	данные отсутствуют
20	659017.96	2349081.5	данные отсутствуют	данные отсутствуют
20	659017.96	2349081.5	Нет закрепления	0.1
20	659017.96	2349081.5	данные отсутствуют	данные отсутствуют
20	659017.96	2349081.5	Нет закрепления	0.1
20	659017.96	2349081.5	данные отсутствуют	данные отсутствуют
21	659004.07	2349107.58	данные отсутствуют	данные отсутствуют
21	659004.07	2349107.58	Нет закрепления	0.1
21	659004.07	2349107.58	данные отсутствуют	данные отсутствуют
21	659004.07	2349107.58	Нет закрепления	0.1
21	659004.07	2349107.58	данные отсутствуют	данные отсутствуют
22	659001.26	2349125.96	данные отсутствуют	данные отсутствуют
22	659001.26	2349125.96	Нет закрепления	0.1
22	659001.26	2349125.96	данные отсутствуют	данные отсутствуют
22	659001.26	2349125.96	Нет закрепления	0.1
22	659001.26	2349125.96	данные отсутствуют	данные отсутствуют

Государственный регистратор		ФГИС ЕГРН
полное наименование должности	подпись	инициалы, фамилия

М.П.

Выписка из Единого государственного реестра недвижимости об объекте недвижимости
Сведения о частях земельного участка

Земельный участок			
<small>(виц объекта недвижимости)</small>			
Лист №	Раздела 4.2	Всего листов раздела 4.2 :	Всего разделов: _____
01.12.2020 № 99/2020/363289508			
Кадастровый номер:		75:32:000000:2998	

Номер точки	Координаты, м		Описание закрепления на местности	Средняя квадратическая погрешность определения координат характерных точек границы части земельного участка, м
	X	Y		
1	2	3	4	5
23	659022.96	2349174.36	данные отсутствуют	данные отсутствуют
23	659022.96	2349174.36	Нет закрепления	0.1
23	659022.96	2349174.36	данные отсутствуют	данные отсутствуют
23	659022.96	2349174.36	Нет закрепления	0.1
23	659022.96	2349174.36	данные отсутствуют	данные отсутствуют
24	659004.77	2349166.99	данные отсутствуют	данные отсутствуют
24	659004.77	2349166.99	Нет закрепления	0.1
24	659004.77	2349166.99	данные отсутствуют	данные отсутствуют
24	659004.77	2349166.99	Нет закрепления	0.1
24	659004.77	2349166.99	данные отсутствуют	данные отсутствуют
25	658995.3	2349145.89	данные отсутствуют	данные отсутствуют
25	658995.3	2349145.89	Нет закрепления	0.1
25	658995.3	2349145.89	данные отсутствуют	данные отсутствуют
25	658995.3	2349145.89	Нет закрепления	0.1
25	658995.3	2349145.89	данные отсутствуют	данные отсутствуют
26	658988.61	2349128.94	данные отсутствуют	данные отсутствуют
26	658988.61	2349128.94	Нет закрепления	0.1

Государственный регистратор		ФГИС ЕГРН
полное наименование должности	подпись	инициалы, фамилия

М.П.

Выписка из Единого государственного реестра недвижимости об объекте недвижимости
Сведения о частях земельного участка

Земельный участок			
<small>(виц объекта недвижимости)</small>			
Лист №	Раздела 4.2	Всего листов раздела 4.2 : _____	Всего разделов: _____
01.12.2020 № 99/2020/363289508			
Кадастровый номер:		75:32:000000:2998	

Номер точки	Координаты, м		Описание закрепления на местности	Средняя квадратическая погрешность определения координат характерных точек границы части земельного участка, м
	X	Y		
1	2	3	4	5
26	658988.61	2349128.94	данные отсутствуют	данные отсутствуют
26	658988.61	2349128.94	Нет закрепления	0.1
26	658988.61	2349128.94	данные отсутствуют	данные отсутствуют
27	658988.49	2349118.43	данные отсутствуют	данные отсутствуют
27	658988.49	2349118.43	Нет закрепления	0.1
27	658988.49	2349118.43	данные отсутствуют	данные отсутствуют
27	658988.49	2349118.43	Нет закрепления	0.1
27	658988.49	2349118.43	данные отсутствуют	данные отсутствуют
27	658988.49	2349118.43	Нет закрепления	0.1
27	658988.49	2349118.43	данные отсутствуют	данные отсутствуют
28	658990.47	2349098.96	данные отсутствуют	данные отсутствуют
28	658990.47	2349098.96	Нет закрепления	0.1
28	658990.47	2349098.96	данные отсутствуют	данные отсутствуют
28	658990.47	2349098.96	Нет закрепления	0.1
28	658990.47	2349098.96	данные отсутствуют	данные отсутствуют
28	658990.47	2349098.96	Нет закрепления	0.1
28	658990.47	2349098.96	данные отсутствуют	данные отсутствуют

Государственный регистратор		ФГИС ЕГРН
полное наименование должности	подпись	инициалы, фамилия

М.П.

Выписка из Единого государственного реестра недвижимости об объекте недвижимости
Сведения о частях земельного участка

Земельный участок			
<small>(виц объекта недвижимости)</small>			
Лист №	Раздела 4.2	Всего листов раздела 4.2 : _____	Всего разделов: _____
01.12.2020 № 99/2020/363289508			
Кадастровый номер:		75:32:000000:2998	

Номер точки	Координаты, м		Описание закрепления на местности	Средняя квадратическая погрешность определения координат характерных точек границы части земельного участка, м
	X	Y		
1	2	3	4	5
29	659003.1	2349079.58	данные отсутствуют	данные отсутствуют
29	659003.1	2349079.58	Нет закрепления	0.1
29	659003.1	2349079.58	данные отсутствуют	данные отсутствуют
29	659003.1	2349079.58	Нет закрепления	0.1
29	659003.1	2349079.58	данные отсутствуют	данные отсутствуют
29	659003.1	2349079.58	Нет закрепления	0.1
29	659003.1	2349079.58	данные отсутствуют	данные отсутствуют
30	659021.08	2349051.45	данные отсутствуют	данные отсутствуют
30	659021.08	2349051.45	Нет закрепления	0.1
30	659021.08	2349051.45	данные отсутствуют	данные отсутствуют
30	659021.08	2349051.45	Нет закрепления	0.1
30	659021.08	2349051.45	данные отсутствуют	данные отсутствуют
30	659021.08	2349051.45	Нет закрепления	0.1
30	659021.08	2349051.45	данные отсутствуют	данные отсутствуют
31	659026.6	2349041.85	данные отсутствуют	данные отсутствуют
31	659026.6	2349041.85	Нет закрепления	0.1
31	659026.6	2349041.85	данные отсутствуют	данные отсутствуют

Государственный регистратор		ФГИС ЕГРН
полное наименование должности	подпись	инициалы, фамилия

М.П.

Выписка из Единого государственного реестра недвижимости об объекте недвижимости
Сведения о частях земельного участка

Земельный участок			
<small>(виц объекта недвижимости)</small>			
Лист №	Раздела 4.2	Всего листов раздела 4.2 : _____	Всего разделов: _____
01.12.2020 № 99/2020/363289508			
Кадастровый номер:		75:32:000000:2998	

Номер точки	Координаты, м		Описание закрепления на местности	Средняя квадратическая погрешность определения координат характерных точек границы части земельного участка, м
	X	Y		
1	2	3	4	5
31	659026.6	2349041.85	Нет закрепления	0.1
31	659026.6	2349041.85	данные отсутствуют	данные отсутствуют
31	659026.6	2349041.85	Нет закрепления	0.1
31	659026.6	2349041.85	данные отсутствуют	данные отсутствуют
32	659051.28	2349017.83	данные отсутствуют	данные отсутствуют
32	659051.28	2349017.83	Нет закрепления	0.1
32	659051.28	2349017.83	данные отсутствуют	данные отсутствуют
32	659051.28	2349017.83	Нет закрепления	0.1
32	659051.28	2349017.83	данные отсутствуют	данные отсутствуют
32	659051.28	2349017.83	Нет закрепления	0.1
32	659051.28	2349017.83	данные отсутствуют	данные отсутствуют
33	659087.59	2348993.27	данные отсутствуют	данные отсутствуют
33	659087.59	2348993.27	Нет закрепления	0.1
33	659087.59	2348993.27	данные отсутствуют	данные отсутствуют
33	659087.59	2348993.27	Нет закрепления	0.1
33	659087.59	2348993.27	данные отсутствуют	данные отсутствуют
34	659109.57	2348980.88	данные отсутствуют	данные отсутствуют

Государственный регистратор		ФГИС ЕГРН
полное наименование должности	подпись	инициалы, фамилия

М.П.

Выписка из Единого государственного реестра недвижимости об объекте недвижимости
Сведения о частях земельного участка

Земельный участок			
<small>(виц объекта недвижимости)</small>			
Лист №	Раздела 4.2	Всего листов раздела 4.2 : _____	Всего разделов: _____
01.12.2020 № 99/2020/363289508			
Кадастровый номер:		75:32:000000:2998	

Номер точки	Координаты, м		Описание закрепления на местности	Средняя квадратическая погрешность определения координат характерных точек границы части земельного участка, м
	X	Y		
1	2	3	4	5
34	659109.57	2348980.88	Нет закрепления	0.1
34	659109.57	2348980.88	данные отсутствуют	данные отсутствуют
34	659109.57	2348980.88	Нет закрепления	0.1
34	659109.57	2348980.88	данные отсутствуют	данные отсутствуют
35	659285.57	2348930.18	данные отсутствуют	данные отсутствуют
35	659285.57	2348930.18	Нет закрепления	0.1
35	659285.57	2348930.18	данные отсутствуют	данные отсутствуют
35	659285.57	2348930.18	Нет закрепления	0.1
35	659285.57	2348930.18	данные отсутствуют	данные отсутствуют
36	659279.78	2348903.39	данные отсутствуют	данные отсутствуют
36	659279.78	2348903.39	Нет закрепления	0.1
36	659279.78	2348903.39	данные отсутствуют	данные отсутствуют
36	659279.78	2348903.39	Нет закрепления	0.1
36	659279.78	2348903.39	данные отсутствуют	данные отсутствуют
37	659381.24	2348603.3	данные отсутствуют	данные отсутствуют
37	659381.24	2348603.3	Нет закрепления	0.1
37	659381.24	2348603.3	данные отсутствуют	данные отсутствуют

Государственный регистратор		ФГИС ЕГРН
полное наименование должности	подпись	инициалы, фамилия

М.П.

Выписка из Единого государственного реестра недвижимости об объекте недвижимости
Сведения о частях земельного участка

Земельный участок			
<small>(виц объекта недвижимости)</small>			
Лист №	Раздела 4.2	Всего листов раздела 4.2 : _____	Всего разделов: _____
01.12.2020 № 99/2020/363289508			
Кадастровый номер:		75:32:000000:2998	

Номер точки	Координаты, м		Описание закрепления на местности	Средняя квадратическая погрешность определения координат характерных точек границы части земельного участка, м
	X	Y		
1	2	3	4	5
38	659351.29	2348461.78	данные отсутствуют	данные отсутствуют
38	659351.29	2348461.78	Нет закрепления	0.1
38	659351.29	2348461.78	данные отсутствуют	данные отсутствуют
39	659348.68	2348450.04	данные отсутствуют	данные отсутствуют
39	659348.68	2348450.04	Нет закрепления	0.1
39	659348.68	2348450.04	данные отсутствуют	данные отсутствуют
40	659349.1	2348449.59	данные отсутствуют	данные отсутствуют
40	659349.1	2348449.59	Нет закрепления	0.1
40	659349.1	2348449.59	данные отсутствуют	данные отсутствуют
41	659338.06	2348398.95	данные отсутствуют	данные отсутствуют
41	659338.06	2348398.95	Нет закрепления	0.1
41	659338.06	2348398.95	данные отсутствуют	данные отсутствуют
42	659335.8	2348384.84	данные отсутствуют	данные отсутствуют
42	659335.8	2348384.84	Нет закрепления	0.1
42	659335.8	2348384.84	данные отсутствуют	данные отсутствуют
43	659326.79	2348333.64	данные отсутствуют	данные отсутствуют
43	659326.79	2348333.64	Нет закрепления	0.1

Государственный регистратор		ФГИС ЕГРН
полное наименование должности	подпись	инициалы, фамилия

М.П.

Выписка из Единого государственного реестра недвижимости об объекте недвижимости
Сведения о частях земельного участка

Земельный участок			
<small>(виц объекта недвижимости)</small>			
Лист №	Раздела 4.2	Всего листов раздела 4.2 : _____	Всего разделов: _____
Всего листов выписки: _____			
01.12.2020 № 99/2020/363289508			
Кадастровый номер:		75:32:000000:2998	

Номер точки	Координаты, м		Описание закрепления на местности	Средняя квадратическая погрешность определения координат характерных точек границы части земельного участка, м
	X	Y		
1	2	3	4	5
43	659326.79	2348333.64	данные отсутствуют	данные отсутствуют
44	659317.39	2348309.48	данные отсутствуют	данные отсутствуют
44	659317.39	2348309.48	Нет закрепления	0.1
44	659317.39	2348309.48	данные отсутствуют	данные отсутствуют
45	659314.47	2348309.16	данные отсутствуют	данные отсутствуют
45	659314.47	2348309.16	Нет закрепления	0.1
45	659314.47	2348309.16	данные отсутствуют	данные отсутствуют
46	659295.31	2348280.98	данные отсутствуют	данные отсутствуют
46	659295.31	2348280.98	Нет закрепления	0.1
46	659295.31	2348280.98	данные отсутствуют	данные отсутствуют
47	659281.95	2348261.31	данные отсутствуют	данные отсутствуют
47	659281.95	2348261.31	Нет закрепления	0.1
47	659281.95	2348261.31	данные отсутствуют	данные отсутствуют
47	659281.95	2348261.31	Нет закрепления	0.1
47	659281.95	2348261.31	данные отсутствуют	данные отсутствуют
48	659283.51	2348260	данные отсутствуют	данные отсутствуют
48	659283.51	2348260	данные отсутствуют	данные отсутствуют

Государственный регистратор		ФГИС ЕГРН
полное наименование должности	подпись	инициалы, фамилия

М.П.

Выписка из Единого государственного реестра недвижимости об объекте недвижимости
Сведения о частях земельного участка

Земельный участок			
<small>(виц объекта недвижимости)</small>			
Лист №	Раздела 4.2	Всего листов раздела 4.2 : _____	Всего разделов: _____
01.12.2020 № 99/2020/363289508			
Кадастровый номер:		75:32:000000:2998	

Номер точки	Координаты, м		Описание закрепления на местности	Средняя квадратическая погрешность определения координат характерных точек границы части земельного участка, м
	X	Y		
1	2	3	4	5
48	659283.51	2348260	данные отсутствуют	данные отсутствуют
49	659278.79	2348253.65	данные отсутствуют	данные отсутствуют
49	659278.79	2348253.65	Нет закрепления	0.1
49	659278.79	2348253.65	данные отсутствуют	данные отсутствуют
49	659278.79	2348253.65	Нет закрепления	0.1
49	659278.79	2348253.65	данные отсутствуют	данные отсутствуют
50	659272.03	2348244.56	данные отсутствуют	данные отсутствуют
50	659272.03	2348244.56	Нет закрепления	0.1
50	659272.03	2348244.56	данные отсутствуют	данные отсутствуют
51	659271.54	2348244.87	данные отсутствуют	данные отсутствуют
51	659271.54	2348244.87	Нет закрепления	0.1
51	659271.54	2348244.87	данные отсутствуют	данные отсутствуют
63	659139.96	2348089.95	данные отсутствуют	данные отсутствуют
63	659139.96	2348089.95	Нет закрепления	0.1
76	659325.44	2348284.92	данные отсутствуют	данные отсутствуют
76	659325.44	2348284.92	Нет закрепления	0.1
76	659325.44	2348284.92	данные отсутствуют	данные отсутствуют

Государственный регистратор		ФГИС ЕГРН
полное наименование должности	подпись	инициалы, фамилия

М.П.

Выписка из Единого государственного реестра недвижимости об объекте недвижимости
Сведения о частях земельного участка

Земельный участок			
<small>(виц объекта недвижимости)</small>			
Лист №	Раздела 4.2	Всего листов раздела 4.2 : _____	Всего разделов: _____
Всего листов выписки: _____			
01.12.2020 № 99/2020/363289508			
Кадастровый номер:		75:32:000000:2998	

Номер точки	Координаты, м		Описание закрепления на местности	Средняя квадратическая погрешность определения координат характерных точек границы части земельного участка, м
	X	Y		
1	2	3	4	5
77	659334.5	2348304.8	данные отсутствуют	данные отсутствуют
77	659334.5	2348304.8	Нет закрепления	0.1
77	659334.5	2348304.8	данные отсутствуют	данные отсутствуют
78	659334.98	2348309.34	данные отсутствуют	данные отсутствуют
78	659334.98	2348309.34	Нет закрепления	0.1
78	659334.98	2348309.34	данные отсутствуют	данные отсутствуют
79	659335.3	2348312.47	данные отсутствуют	данные отсутствуют
79	659335.3	2348312.47	Нет закрепления	0.1
79	659335.3	2348312.47	данные отсутствуют	данные отсутствуют
80	659339.91	2348330.65	данные отсутствуют	данные отсутствуют
80	659339.91	2348330.65	Нет закрепления	0.1
80	659339.91	2348330.65	данные отсутствуют	данные отсутствуют
81	659343.6	2348347.28	данные отсутствуют	данные отсутствуют
81	659343.6	2348347.28	Нет закрепления	0.1
81	659343.6	2348347.28	данные отсутствуют	данные отсутствуют
82	659340.84	2348347.77	данные отсутствуют	данные отсутствуют
82	659340.84	2348347.77	Нет закрепления	0.1

Государственный регистратор		ФГИС ЕГРН
полное наименование должности	подпись	инициалы, фамилия

М.П.

Выписка из Единого государственного реестра недвижимости об объекте недвижимости
Сведения о частях земельного участка

Земельный участок			
<small>(виц объекта недвижимости)</small>			
Лист №	Раздела 4.2	Всего листов раздела 4.2 : _____	Всего разделов: _____
Всего листов выписки: _____			
01.12.2020 № 99/2020/363289508			
Кадастровый номер:		75:32:000000:2998	

Номер точки	Координаты, м		Описание закрепления на местности	Средняя квадратическая погрешность определения координат характерных точек границы части земельного участка, м
	X	Y		
1	2	3	4	5
82	659340.84	2348347.77	данные отсутствуют	данные отсутствуют
83	659344.3	2348364.32	данные отсутствуют	данные отсутствуют
83	659344.3	2348364.32	Нет закрепления	0.1
83	659344.3	2348364.32	данные отсутствуют	данные отсутствуют
84	659347.7	2348381.64	данные отсутствуют	данные отсутствуют
84	659347.7	2348381.64	Нет закрепления	0.1
84	659347.7	2348381.64	данные отсутствуют	данные отсутствуют
85	659351.67	2348398.47	данные отсутствуют	данные отсутствуют
85	659351.67	2348398.47	Нет закрепления	0.1
85	659351.67	2348398.47	данные отсутствуют	данные отсутствуют
86	659355.05	2348415.37	данные отсутствуют	данные отсутствуют
86	659355.05	2348415.37	Нет закрепления	0.1
86	659355.05	2348415.37	данные отсутствуют	данные отсутствуют
87	659358.53	2348431.36	данные отсутствуют	данные отсутствуют
87	659358.53	2348431.36	Нет закрепления	0.1
87	659358.53	2348431.36	данные отсутствуют	данные отсутствуют
88	659361.9	2348447.12	данные отсутствуют	данные отсутствуют

Государственный регистратор		ФГИС ЕГРН
полное наименование должности	подпись	инициалы, фамилия

М.П.

Выписка из Единого государственного реестра недвижимости об объекте недвижимости
Сведения о частях земельного участка

Земельный участок			
<small>(вид объекта недвижимости)</small>			
Лист №	Раздела 4.2	Всего листов раздела 4.2 : _____	Всего разделов: _____
01.12.2020 № 99/2020/363289508			
Кадастровый номер:		75:32:000000:2998	

Номер точки	Координаты, м		Описание закрепления на местности	Средняя квадратическая погрешность определения координат характерных точек границы части земельного участка, м
	X	Y		
1	2	3	4	5
88	659361.9	2348447.12	Нет закрепления	0.1
88	659361.9	2348447.12	данные отсутствуют	данные отсутствуют
89	659365.71	2348464.84	данные отсутствуют	данные отсутствуют
89	659365.71	2348464.84	Нет закрепления	0.1
89	659365.71	2348464.84	данные отсутствуют	данные отсутствуют
90	659369.19	2348481.07	данные отсутствуют	данные отсутствуют
90	659369.19	2348481.07	Нет закрепления	0.1
90	659369.19	2348481.07	данные отсутствуют	данные отсутствуют
91	659375.03	2348493.75	данные отсутствуют	данные отсутствуют
91	659375.03	2348493.75	Нет закрепления	0.1
91	659375.03	2348493.75	данные отсутствуют	данные отсутствуют
92	659376.08	2348499.49	данные отсутствуют	данные отсутствуют
92	659376.08	2348499.49	Нет закрепления	0.1
92	659376.08	2348499.49	данные отсутствуют	данные отсутствуют
93	659374.47	2348500.36	данные отсутствуют	данные отсутствуют
93	659374.47	2348500.36	Нет закрепления	0.1
93	659374.47	2348500.36	данные отсутствуют	данные отсутствуют

Государственный регистратор		ФГИС ЕГРН
полное наименование должности	подпись	инициалы, фамилия

М.П.

Выписка из Единого государственного реестра недвижимости об объекте недвижимости
Сведения о частях земельного участка

Земельный участок			
<small>(виц объекта недвижимости)</small>			
Лист №	Раздела 4.2	Всего листов раздела 4.2 : _____	Всего разделов: _____
Всего листов выписки: _____			
01.12.2020 № 99/2020/363289508			
Кадастровый номер:		75:32:000000:2998	

Номер точки	Координаты, м		Описание закрепления на местности	Средняя квадратическая погрешность определения координат характерных точек границы части земельного участка, м
	X	Y		
1	2	3	4	5
94	659377.6	2348514.46	данные отсутствуют	данные отсутствуют
94	659377.6	2348514.46	Нет закрепления	0.1
94	659377.6	2348514.46	данные отсутствуют	данные отсутствуют
95	659380.2	2348527.84	данные отсутствуют	данные отсутствуют
95	659380.2	2348527.84	Нет закрепления	0.1
95	659380.2	2348527.84	данные отсутствуют	данные отсутствуют
96	659380.83	2348531.05	данные отсутствуют	данные отсутствуют
96	659380.83	2348531.05	Нет закрепления	0.1
96	659380.83	2348531.05	данные отсутствуют	данные отсутствуют
97	659388.03	2348563.56	данные отсутствуют	данные отсутствуют
97	659388.03	2348563.56	Нет закрепления	0.1
97	659388.03	2348563.56	данные отсутствуют	данные отсутствуют
98	659395.57	2348598.58	данные отсутствуют	данные отсутствуют
98	659395.57	2348598.58	Нет закрепления	0.1
98	659395.57	2348598.58	данные отсутствуют	данные отсутствуют
99	659398.29	2348598.12	данные отсутствуют	данные отсутствуют
99	659398.29	2348598.12	Нет закрепления	0.1

Государственный регистратор		ФГИС ЕГРН
полное наименование должности	подпись	инициалы, фамилия

М.П.

Выписка из Единого государственного реестра недвижимости об объекте недвижимости
Сведения о частях земельного участка

Земельный участок			
<small>(виц объекта недвижимости)</small>			
Лист №	Раздела 4.2	Всего листов раздела 4.2 : _____	Всего разделов: _____
01.12.2020 № 99/2020/363289508			
Кадастровый номер:		75:32:000000:2998	

Номер точки	Координаты, м		Описание закрепления на местности	Средняя квадратическая погрешность определения координат характерных точек границы части земельного участка, м
	X	Y		
1	2	3	4	5
99	659398.29	2348598.12	данные отсутствуют	данные отсутствуют
100	659405.46	2348631.56	данные отсутствуют	данные отсутствуют
100	659405.46	2348631.56	Нет закрепления	0.1
100	659405.46	2348631.56	данные отсутствуют	данные отсутствуют
101	659402.6	2348632.28	данные отсутствуют	данные отсутствуют
101	659402.6	2348632.28	Нет закрепления	0.1
101	659402.6	2348632.28	данные отсутствуют	данные отсутствуют
102	659407.46	2348648.11	данные отсутствуют	данные отсутствуют
102	659407.46	2348648.11	Нет закрепления	0.1
102	659407.46	2348648.11	данные отсутствуют	данные отсутствуют
103	659408.3	2348648.1	данные отсутствуют	данные отсутствуют
103	659408.3	2348648.1	Нет закрепления	0.1
103	659408.3	2348648.1	данные отсутствуют	данные отсутствуют
104	659412.31	2348665.26	данные отсутствуют	данные отсутствуют
104	659412.31	2348665.26	Нет закрепления	0.1
104	659412.31	2348665.26	данные отсутствуют	данные отсутствуют
105	659369.8	2348482.4	данные отсутствуют	данные отсутствуют

Государственный регистратор		ФГИС ЕГРН
полное наименование должности	подпись	инициалы, фамилия

М.П.

Выписка из Единого государственного реестра недвижимости об объекте недвижимости
Сведения о частях земельного участка

Земельный участок			
<small>(виц объекта недвижимости)</small>			
Лист №	Раздела 4.2	Всего листов раздела 4.2 : _____	Всего разделов: _____
Всего листов выписки: _____			
01.12.2020 № 99/2020/363289508			
Кадастровый номер:		75:32:000000:2998	

Номер точки	Координаты, м		Описание закрепления на местности	Средняя квадратическая погрешность определения координат характерных точек границы части земельного участка, м
	X	Y		
1	2	3	4	5
105	659369.8	2348482.4	данные отсутствуют	данные отсутствуют
106	659373.32	2348490.05	данные отсутствуют	данные отсутствуют
106	659373.32	2348490.05	данные отсутствуют	данные отсутствуют
107	659375.58	2348576.58	данные отсутствуют	данные отсутствуют
107	659375.58	2348576.58	данные отсутствуют	данные отсутствуют
108	659352.06	2348465.44	данные отсутствуют	данные отсутствуют
108	659352.06	2348465.44	данные отсутствуют	данные отсутствуют
109	659376.69	2348618.92	данные отсутствуют	данные отсутствуют
109	659376.69	2348618.92	данные отсутствуют	0.1
110	659315.7	2348943.8	данные отсутствуют	данные отсутствуют
110	659315.7	2348943.8	данные отсутствуют	данные отсутствуют
111	659376.64	2348616.91	данные отсутствуют	данные отсутствуют
111	659376.64	2348616.91	данные отсутствуют	данные отсутствуют
112	659369.8	2348482.4	данные отсутствуют	данные отсутствуют
113	659373.32	2348490.05	данные отсутствуют	данные отсутствуют
114	659375.58	2348576.58	данные отсутствуют	данные отсутствуют
115	659352.06	2348465.44	данные отсутствуют	данные отсутствуют

Государственный регистратор		ФГИС ЕГРН
полное наименование должности	подпись	инициалы, фамилия

М.П.

Выписка из Единого государственного реестра недвижимости об объекте недвижимости
Сведения о частях земельного участка

Земельный участок			
<small>(виц объекта недвижимости)</small>			
Лист №	Раздела 4.2	Всего листов раздела 4.2 : _____	Всего разделов: _____
01.12.2020 № 99/2020/363289508			
Кадастровый номер:		75:32:000000:2998	

Номер точки	Координаты, м		Описание закрепления на местности	Средняя квадратическая погрешность определения координат характерных точек границы части земельного участка, м
	X	Y		
1	2	3	4	5
116	659376.69	2348618.92	данные отсутствуют	данные отсутствуют
117	659315.7	2348943.8	данные отсутствуют	данные отсутствуют
118	659261.18	2348952.92	данные отсутствуют	данные отсутствуют
118	659261.18	2348952.92	данные отсутствуют	данные отсутствуют
119	659222.94	2348964.27	данные отсутствуют	данные отсутствуют
119	659222.94	2348964.27	данные отсутствуют	данные отсутствуют
120	659147.47	2348986.6	данные отсутствуют	данные отсутствуют
120	659147.47	2348986.6	данные отсутствуют	данные отсутствуют
121	659111.8	2348997.12	данные отсутствуют	данные отсутствуют
121	659111.8	2348997.12	данные отсутствуют	данные отсутствуют
122	659065.39	2349026.66	данные отсутствуют	данные отсутствуют
122	659065.39	2349026.66	данные отсутствуют	данные отсутствуют
123	659039.09	2349049.61	данные отсутствуют	данные отсутствуют
123	659039.09	2349049.61	данные отсутствуют	данные отсутствуют
124	659017.96	2349081.5	данные отсутствуют	данные отсутствуют
124	659017.96	2349081.5	данные отсутствуют	данные отсутствуют
125	659004.07	2349107.58	данные отсутствуют	данные отсутствуют

Государственный регистратор		ФГИС ЕГРН
полное наименование должности	подпись	инициалы, фамилия

М.П.

Выписка из Единого государственного реестра недвижимости об объекте недвижимости
Сведения о частях земельного участка

Земельный участок			
<small>(виц объекта недвижимости)</small>			
Лист №	Раздела 4.2	Всего листов раздела 4.2 : _____	Всего разделов: _____
01.12.2020 № 99/2020/363289508			
Кадастровый номер:		75:32:000000:2998	

Номер точки	Координаты, м		Описание закрепления на местности	Средняя квадратическая погрешность определения координат характерных точек границы части земельного участка, м
	X	Y		
1	2	3	4	5
125	659004.07	2349107.58	данные отсутствуют	данные отсутствуют
126	659001.26	2349125.96	данные отсутствуют	данные отсутствуют
126	659001.26	2349125.96	данные отсутствуют	данные отсутствуют
127	659022.96	2349174.36	данные отсутствуют	данные отсутствуют
127	659022.96	2349174.36	данные отсутствуют	данные отсутствуют
128	659004.77	2349166.99	данные отсутствуют	данные отсутствуют
128	659004.77	2349166.99	данные отсутствуют	данные отсутствуют
129	658995.3	2349145.89	данные отсутствуют	данные отсутствуют
129	658995.3	2349145.89	данные отсутствуют	данные отсутствуют
130	658988.61	2349128.94	данные отсутствуют	данные отсутствуют
130	658988.61	2349128.94	данные отсутствуют	данные отсутствуют
131	658988.49	2349118.43	данные отсутствуют	данные отсутствуют
131	658988.49	2349118.43	данные отсутствуют	данные отсутствуют
131	658988.49	2349118.43	данные отсутствуют	данные отсутствуют
132	658990.47	2349098.96	данные отсутствуют	данные отсутствуют
132	658990.47	2349098.96	данные отсутствуют	данные отсутствуют
132	658990.47	2349098.96	данные отсутствуют	данные отсутствуют

Государственный регистратор		ФГИС ЕГРН
полное наименование должности	подпись	инициалы, фамилия

М.П.

Выписка из Единого государственного реестра недвижимости об объекте недвижимости
Сведения о частях земельного участка

Земельный участок			
(виц объекта недвижимости)			
Лист №	Раздела 4.2	Всего листов раздела 4.2 : _____	Всего разделов: _____
Всего листов выписки: _____			
01.12.2020 № 99/2020/363289508			
Кадастровый номер:		75:32:000000:2998	

Номер точки	Координаты, м		Описание закрепления на местности	Средняя квадратическая погрешность определения координат характерных точек границы части земельного участка, м
	X	Y		
1	2	3	4	5
133	659003.1	2349079.58	данные отсутствуют	данные отсутствуют
133	659003.1	2349079.58	данные отсутствуют	данные отсутствуют
133	659003.1	2349079.58	данные отсутствуют	данные отсутствуют
134	659021.08	2349051.45	данные отсутствуют	данные отсутствуют
134	659021.08	2349051.45	данные отсутствуют	данные отсутствуют
134	659021.08	2349051.45	данные отсутствуют	данные отсутствуют
135	659026.6	2349041.85	данные отсутствуют	данные отсутствуют
135	659026.6	2349041.85	данные отсутствуют	данные отсутствуют
135	659026.6	2349041.85	данные отсутствуют	данные отсутствуют
136	659051.28	2349017.83	данные отсутствуют	данные отсутствуют
136	659051.28	2349017.83	данные отсутствуют	данные отсутствуют
136	659051.28	2349017.83	данные отсутствуют	данные отсутствуют
137	659087.59	2348993.27	данные отсутствуют	данные отсутствуют
137	659087.59	2348993.27	данные отсутствуют	данные отсутствуют
138	659109.57	2348980.88	данные отсутствуют	данные отсутствуют
138	659109.57	2348980.88	данные отсутствуют	данные отсутствуют
139	659285.57	2348930.18	данные отсутствуют	данные отсутствуют

Государственный регистратор		ФГИС ЕГРН
полное наименование должности	подпись	инициалы, фамилия

М.П.

Выписка из Единого государственного реестра недвижимости об объекте недвижимости
Сведения о частях земельного участка

Земельный участок			
<small>(виц объекта недвижимости)</small>			
Лист №	Раздела 4.2	Всего листов раздела 4.2 :	Всего разделов: _____
01.12.2020 № 99/2020/363289508			
Кадастровый номер:		75:32:000000:2998	

Номер точки	Координаты, м		Описание закрепления на местности	Средняя квадратическая погрешность определения координат характерных точек границы части земельного участка, м
	X	Y		
1	2	3	4	5
139	659285.57	2348930.18	данные отсутствуют	данные отсутствуют
140	659279.78	2348903.39	данные отсутствуют	данные отсутствуют
140	659279.78	2348903.39	данные отсутствуют	данные отсутствуют
141	659376.64	2348616.91	данные отсутствуют	данные отсутствуют
142	659301.5	2348252.41	данные отсутствуют	данные отсутствуют
142	659301.5	2348252.41	данные отсутствуют	данные отсутствуют
143	659294.85	2348280.3	данные отсутствуют	данные отсутствуют
143	659294.85	2348280.3	данные отсутствуют	данные отсутствуют
144	659284.57	2348229.41	данные отсутствуют	данные отсутствуют
144	659284.57	2348229.41	данные отсутствуют	данные отсутствуют
145	659060.44	2349011.63	данные отсутствуют	данные отсутствуют
145	659060.44	2349011.63	данные отсутствуют	данные отсутствуют
146	658989.72	2349125.33	данные отсутствуют	данные отсутствуют
146	658989.72	2349125.33	данные отсутствуют	2.5
147	658988.57	2349125.59	данные отсутствуют	данные отсутствуют
147	658988.57	2349125.59	данные отсутствуют	данные отсутствуют
148	659283.51	2348260	Нет закрепления	0.1

Государственный регистратор		ФГИС ЕГРН
полное наименование должности	подпись	инициалы, фамилия

М.П.

Выписка из Единого государственного реестра недвижимости об объекте недвижимости
Сведения о частях земельного участка

Земельный участок			
<small>(виц объекта недвижимости)</small>			
Лист №	Раздела 4.2	Всего листов раздела 4.2 : _____	Всего разделов: _____
01.12.2020 № 99/2020/363289508			
Кадастровый номер:		75:32:000000:2998	

Номер точки	Координаты, м		Описание закрепления на местности	Средняя квадратическая погрешность определения координат характерных точек границы части земельного участка, м
	X	Y		
1	2	3	4	5
148	659283.51	2348260	Нет закрепления	0.1
149	659301.5	2348252.41	данные отсутствуют	данные отсутствуют
150	659294.85	2348280.3	данные отсутствуют	данные отсутствуют
151	659281.95	2348261.31	данные отсутствуют	данные отсутствуют
151	659281.95	2348261.31	данные отсутствуют	данные отсутствуют
152	659283.51	2348260	данные отсутствуют	данные отсутствуют
152	659283.51	2348260	данные отсутствуют	данные отсутствуют
153	659278.79	2348253.65	данные отсутствуют	данные отсутствуют
153	659278.79	2348253.65	данные отсутствуют	данные отсутствуют
154	659284.57	2348229.41	данные отсутствуют	данные отсутствуют
155	659060.44	2349011.63	данные отсутствуют	данные отсутствуют
156	658989.72	2349125.33	данные отсутствуют	данные отсутствуют
157	658988.57	2349125.59	данные отсутствуют	данные отсутствуют
158	659269.79	2348242.05	данные отсутствуют	данные отсутствуют
158	659269.79	2348242.05	данные отсутствуют	данные отсутствуют
158	659269.79	2348242.05	данные отсутствуют	данные отсутствуют
159	659284.23	2348246.06	данные отсутствуют	данные отсутствуют

Государственный регистратор		ФГИС ЕГРН
полное наименование должности	подпись	инициалы, фамилия

М.П.

Выписка из Единого государственного реестра недвижимости об объекте недвижимости
Сведения о частях земельного участка

Земельный участок			
<small>(виц объекта недвижимости)</small>			
Лист №	Раздела 4.2	Всего листов раздела 4.2 : _____	Всего разделов: _____
01.12.2020 № 99/2020/363289508			
Кадастровый номер:		75:32:000000:2998	

Номер точки	Координаты, м		Описание закрепления на местности	Средняя квадратическая погрешность определения координат характерных точек границы части земельного участка, м
	X	Y		
1	2	3	4	5
159	659284.23	2348246.06	данные отсутствуют	0.1
159	659284.23	2348246.06	данные отсутствуют	данные отсутствуют
160	659303.2	2348254.71	данные отсутствуют	данные отсутствуют
160	659303.2	2348254.71	данные отсутствуют	данные отсутствуют
160	659303.2	2348254.71	данные отсутствуют	данные отсутствуют
161	659269.79	2348242.05	данные отсутствуют	данные отсутствуют
162	659284.23	2348246.06	данные отсутствуют	данные отсутствуют
163	659303.2	2348254.71	данные отсутствуют	данные отсутствуют
164	659325.44	2348284.92	данные отсутствуют	данные отсутствуют
165	659334.5	2348304.8	данные отсутствуют	данные отсутствуют
166	659334.98	2348309.34	данные отсутствуют	данные отсутствуют
167	659335.3	2348312.47	данные отсутствуют	данные отсутствуют
168	659339.91	2348330.65	данные отсутствуют	данные отсутствуют
169	659343.6	2348347.28	данные отсутствуют	данные отсутствуют
170	659340.84	2348347.77	данные отсутствуют	данные отсутствуют
171	659344.3	2348364.32	данные отсутствуют	данные отсутствуют
172	659347.7	2348381.64	данные отсутствуют	данные отсутствуют

Государственный регистратор		ФГИС ЕГРН
полное наименование должности	подпись	инициалы, фамилия

М.П.

Выписка из Единого государственного реестра недвижимости об объекте недвижимости
Сведения о частях земельного участка

Земельный участок			
<small>(виц объекта недвижимости)</small>			
Лист №	Раздела 4.2	Всего листов раздела 4.2 :	Всего разделов: _____
01.12.2020 № 99/2020/363289508			
Кадастровый номер:		75:32:000000:2998	

Номер точки	Координаты, м		Описание закрепления на местности	Средняя квадратическая погрешность определения координат характерных точек границы части земельного участка, м
	X	Y		
1	2	3	4	5
173	659351.67	2348398.47	данные отсутствуют	данные отсутствуют
174	659355.05	2348415.37	данные отсутствуют	данные отсутствуют
175	659358.53	2348431.36	данные отсутствуют	данные отсутствуют
176	659361.9	2348447.12	данные отсутствуют	данные отсутствуют
177	659365.71	2348464.84	данные отсутствуют	данные отсутствуют
178	659369.19	2348481.07	данные отсутствуют	данные отсутствуют
179	659375.03	2348493.75	данные отсутствуют	данные отсутствуют
180	659376.08	2348499.49	данные отсутствуют	данные отсутствуют
181	659374.47	2348500.36	данные отсутствуют	данные отсутствуют
182	659377.6	2348514.46	данные отсутствуют	данные отсутствуют
183	659380.2	2348527.84	данные отсутствуют	данные отсутствуют
184	659380.83	2348531.05	данные отсутствуют	данные отсутствуют
185	659388.03	2348563.56	данные отсутствуют	данные отсутствуют
186	659395.57	2348598.58	данные отсутствуют	данные отсутствуют
187	659398.29	2348598.12	данные отсутствуют	данные отсутствуют
188	659405.46	2348631.56	данные отсутствуют	данные отсутствуют
189	659402.6	2348632.28	данные отсутствуют	данные отсутствуют

Государственный регистратор		ФГИС ЕГРН
полное наименование должности	подпись	инициалы, фамилия

М.П.

Выписка из Единого государственного реестра недвижимости об объекте недвижимости
Сведения о частях земельного участка

Земельный участок			
<small>(виц объекта недвижимости)</small>			
Лист №	Раздела 4.2	Всего листов раздела 4.2 : _____	Всего разделов: _____
01.12.2020 № 99/2020/363289508			
Кадастровый номер:		75:32:000000:2998	

Номер точки	Координаты, м		Описание закрепления на местности	Средняя квадратическая погрешность определения координат характерных точек границы части земельного участка, м
	X	Y		
1	2	3	4	5
190	659407.46	2348648.11	данные отсутствуют	данные отсутствуют
191	659408.3	2348648.1	данные отсутствуют	данные отсутствуют
192	659412.31	2348665.26	данные отсутствуют	данные отсутствуют
193	659424.48	2348718.29	данные отсутствуют	данные отсутствуют
194	659408.85	2348734.54	данные отсутствуют	данные отсутствуют
195	659399.16	2348751.75	данные отсутствуют	данные отсутствуют
196	659389.09	2348779.56	данные отсутствуют	данные отсутствуют
197	659388.75	2348780.51	данные отсутствуют	данные отсутствуют
198	659387.37	2348790.79	данные отсутствуют	данные отсутствуют
199	659385.85	2348801.55	данные отсутствуют	данные отсутствуют
200	659384.19	2348814.58	данные отсутствуют	данные отсутствуют
201	659386.85	2348826.68	данные отсутствуют	данные отсутствуют
202	659393.19	2348855.33	данные отсутствуют	данные отсутствуют
203	659396.26	2348869.26	данные отсутствуют	данные отсутствуют
204	659404.79	2348926.3	данные отсутствуют	данные отсутствуют
205	659323.2	2348942.54	данные отсутствуют	данные отсутствуют
206	659381.24	2348603.3	данные отсутствуют	данные отсутствуют

Государственный регистратор		ФГИС ЕГРН
полное наименование должности	подпись	инициалы, фамилия

М.П.

Выписка из Единого государственного реестра недвижимости об объекте недвижимости
Сведения о частях земельного участка

Земельный участок			
<small>(виц объекта недвижимости)</small>			
Лист №	Раздела 4.2	Всего листов раздела 4.2 : _____	Всего разделов: _____
Всего листов выписки: _____			
01.12.2020 № 99/2020/363289508			
Кадастровый номер:		75:32:000000:2998	

Номер точки	Координаты, м		Описание закрепления на местности	Средняя квадратическая погрешность определения координат характерных точек границы части земельного участка, м
	X	Y		
1	2	3	4	5
207	659351.29	2348461.78	данные отсутствуют	данные отсутствуют
208	659348.68	2348450.04	данные отсутствуют	данные отсутствуют
209	659349.1	2348449.59	данные отсутствуют	данные отсутствуют
210	659338.06	2348398.95	данные отсутствуют	данные отсутствуют
211	659335.8	2348384.84	данные отсутствуют	данные отсутствуют
212	659326.79	2348333.64	данные отсутствуют	данные отсутствуют
213	659317.39	2348309.48	данные отсутствуют	данные отсутствуют
214	659314.47	2348309.16	данные отсутствуют	данные отсутствуют
215	659295.31	2348280.98	данные отсутствуют	данные отсутствуют
216	659272.03	2348244.56	данные отсутствуют	данные отсутствуют
217	659271.54	2348244.87	данные отсутствуют	данные отсутствуют
218	659140.97	2348078.01	данные отсутствуют	данные отсутствуют
218	659140.97	2348078.01	данные отсутствуют	данные отсутствуют
219	659142.83	2348091.75	данные отсутствуют	данные отсутствуют
219	659142.83	2348091.75	данные отсутствуют	данные отсутствуют
220	659137.31	2348088.27	данные отсутствуют	данные отсутствуют
220	659137.31	2348088.27	данные отсутствуют	данные отсутствуют

Государственный регистратор		ФГИС ЕГРН
полное наименование должности	подпись	инициалы, фамилия

М.П.

Выписка из Единого государственного реестра недвижимости об объекте недвижимости
Сведения о частях земельного участка

Земельный участок			
<small>(виц объекта недвижимости)</small>			
Лист №	Раздела 4.2	Всего листов раздела 4.2 : _____	Всего разделов: _____
01.12.2020 № 99/2020/363289508			
Кадастровый номер:		75:32:000000:2998	

Номер точки	Координаты, м		Описание закрепления на местности	Средняя квадратическая погрешность определения координат характерных точек границы части земельного участка, м
	X	Y		
1	2	3	4	5
221	659136.15	2348079.7	данные отсутствуют	данные отсутствуют
221	659136.15	2348079.7	данные отсутствуют	0.1
222	659127.24	2348081.86	данные отсутствуют	данные отсутствуют
222	659127.24	2348081.86	данные отсутствуют	данные отсутствуют
223	659121.39	2348078.13	данные отсутствуют	данные отсутствуют
223	659121.39	2348078.13	данные отсутствуют	данные отсутствуют
224	659136.7	2348074.42	данные отсутствуют	данные отсутствуют
224	659136.7	2348074.42	данные отсутствуют	данные отсутствуют
225	659140.97	2348078.01	данные отсутствуют	данные отсутствуют
226	659142.83	2348091.75	данные отсутствуют	данные отсутствуют
227	659139.96	2348089.95	данные отсутствуют	данные отсутствуют
228	659137.31	2348088.27	данные отсутствуют	данные отсутствуют
229	659136.15	2348079.7	данные отсутствуют	данные отсутствуют
230	659127.24	2348081.86	данные отсутствуют	данные отсутствуют
231	659121.39	2348078.13	данные отсутствуют	данные отсутствуют
232	659136.7	2348074.42	данные отсутствуют	данные отсутствуют

Государственный регистратор		ФГИС ЕГРН
полное наименование должности	подпись	инициалы, фамилия

М.П.

Выписка из Единого государственного реестра недвижимости об объекте недвижимости
Сведения о частях земельного участка

Земельный участок				
<small>(вид объекта недвижимости)</small>				
Лист № _____ Раздела 4.2		Всего листов раздела 4.2 : _____		Всего разделов: _____
Всего листов выписки: _____				
01.12.2020 № 99/2020/363289508				
Кадастровый номер:			75:32:000000:2998	
Сведения о характерных точках границы части (частей) земельного участка				
Учетный номер части: 1				
Система координат: Вичуга				
Зона № _____				
Номер точки	Координаты, м		Описание закрепления на местности	Средняя квадратическая погрешность определения координат характерных точек границы части земельного участка, м
	X	Y		
1	2	3	4	5
1	659424.48	2348718.29	данные отсутствуют	данные отсутствуют
1	659424.48	2348718.29	Нет закрепления	0.1
1	659424.48	2348718.29	данные отсутствуют	данные отсутствуют
2	659408.85	2348734.54	данные отсутствуют	данные отсутствуют
2	659408.85	2348734.54	Нет закрепления	0.1
2	659408.85	2348734.54	данные отсутствуют	данные отсутствуют
3	659399.16	2348751.75	данные отсутствуют	данные отсутствуют
3	659399.16	2348751.75	Нет закрепления	0.1
3	659399.16	2348751.75	данные отсутствуют	данные отсутствуют
4	659389.09	2348779.56	данные отсутствуют	данные отсутствуют
4	659389.09	2348779.56	Нет закрепления	0.1
4	659389.09	2348779.56	данные отсутствуют	данные отсутствуют
5	659388.75	2348780.51	данные отсутствуют	данные отсутствуют
5	659388.75	2348780.51	Нет закрепления	0.1
5	659388.75	2348780.51	данные отсутствуют	данные отсутствуют
6	659387.37	2348790.79	данные отсутствуют	данные отсутствуют
Государственный регистратор			ФГИС ЕГРН	
полное наименование должности			подпись	
			инициалы, фамилия	

М.П.

Выписка из Единого государственного реестра недвижимости об объекте недвижимости
Сведения о частях земельного участка

Земельный участок			
<small>(виц объекта недвижимости)</small>			
Лист №	Раздела 4.2	Всего листов раздела 4.2 : _____	Всего разделов: _____
01.12.2020 № 99/2020/363289508			
Кадастровый номер:		75:32:000000:2998	

Номер точки	Координаты, м		Описание закрепления на местности	Средняя квадратическая погрешность определения координат характерных точек границы части земельного участка, м
	X	Y		
1	2	3	4	5
6	659387.37	2348790.79	Нет закрепления	0.1
6	659387.37	2348790.79	данные отсутствуют	данные отсутствуют
7	659385.85	2348801.55	данные отсутствуют	данные отсутствуют
7	659385.85	2348801.55	Нет закрепления	0.1
7	659385.85	2348801.55	данные отсутствуют	данные отсутствуют
8	659384.19	2348814.58	данные отсутствуют	данные отсутствуют
8	659384.19	2348814.58	Нет закрепления	0.1
8	659384.19	2348814.58	данные отсутствуют	данные отсутствуют
9	659386.85	2348826.68	данные отсутствуют	данные отсутствуют
9	659386.85	2348826.68	Нет закрепления	0.1
9	659386.85	2348826.68	данные отсутствуют	данные отсутствуют
10	659393.19	2348855.33	данные отсутствуют	данные отсутствуют
10	659393.19	2348855.33	Нет закрепления	0.1
10	659393.19	2348855.33	данные отсутствуют	данные отсутствуют
11	659396.26	2348869.26	данные отсутствуют	данные отсутствуют
11	659396.26	2348869.26	Нет закрепления	0.1
11	659396.26	2348869.26	данные отсутствуют	данные отсутствуют

Государственный регистратор		ФГИС ЕГРН
полное наименование должности	подпись	инициалы, фамилия

М.П.

Выписка из Единого государственного реестра недвижимости об объекте недвижимости
Сведения о частях земельного участка

Земельный участок			
<small>(виц объекта недвижимости)</small>			
Лист №	Раздела 4.2	Всего листов раздела 4.2 : _____	Всего разделов: _____
Всего листов выписки: _____			
01.12.2020 № 99/2020/363289508			
Кадастровый номер:		75:32:000000:2998	

Номер точки	Координаты, м		Описание закрепления на местности	Средняя квадратическая погрешность определения координат характерных точек границы части земельного участка, м
	X	Y		
1	2	3	4	5
12	659404.79	2348926.3	данные отсутствуют	данные отсутствуют
12	659404.79	2348926.3	Нет закрепления	0.1
12	659404.79	2348926.3	данные отсутствуют	данные отсутствуют
13	659323.2	2348942.54	данные отсутствуют	данные отсутствуют
13	659323.2	2348942.54	Нет закрепления	0.1
13	659323.2	2348942.54	данные отсутствуют	данные отсутствуют
14	659261.18	2348952.92	данные отсутствуют	данные отсутствуют
14	659261.18	2348952.92	Нет закрепления	0.1
14	659261.18	2348952.92	данные отсутствуют	данные отсутствуют
14	659261.18	2348952.92	Нет закрепления	0.1
14	659261.18	2348952.92	данные отсутствуют	данные отсутствуют
15	659222.94	2348964.27	данные отсутствуют	данные отсутствуют
15	659222.94	2348964.27	Нет закрепления	0.1
15	659222.94	2348964.27	данные отсутствуют	данные отсутствуют
15	659222.94	2348964.27	Нет закрепления	0.1
15	659222.94	2348964.27	данные отсутствуют	данные отсутствуют
16	659147.47	2348986.6	данные отсутствуют	данные отсутствуют

Государственный регистратор		ФГИС ЕГРН
полное наименование должности	подпись	инициалы, фамилия

М.П.

Выписка из Единого государственного реестра недвижимости об объекте недвижимости
Сведения о частях земельного участка

Земельный участок			
<small>(виц объекта недвижимости)</small>			
Лист №	Раздела 4.2	Всего листов раздела 4.2 : _____	Всего разделов: _____
01.12.2020 № 99/2020/363289508			
Кадастровый номер:		75:32:000000:2998	

Номер точки	Координаты, м		Описание закрепления на местности	Средняя квадратическая погрешность определения координат характерных точек границы части земельного участка, м
	X	Y		
1	2	3	4	5
16	659147.47	2348986.6	Нет закрепления	0.1
16	659147.47	2348986.6	данные отсутствуют	данные отсутствуют
16	659147.47	2348986.6	Нет закрепления	0.1
16	659147.47	2348986.6	данные отсутствуют	данные отсутствуют
17	659111.8	2348997.12	данные отсутствуют	данные отсутствуют
17	659111.8	2348997.12	Нет закрепления	0.1
17	659111.8	2348997.12	данные отсутствуют	данные отсутствуют
17	659111.8	2348997.12	Нет закрепления	0.1
17	659111.8	2348997.12	данные отсутствуют	данные отсутствуют
18	659065.39	2349026.66	данные отсутствуют	данные отсутствуют
18	659065.39	2349026.66	Нет закрепления	0.1
18	659065.39	2349026.66	данные отсутствуют	данные отсутствуют
18	659065.39	2349026.66	Нет закрепления	0.1
18	659065.39	2349026.66	данные отсутствуют	данные отсутствуют
19	659039.09	2349049.61	данные отсутствуют	данные отсутствуют
19	659039.09	2349049.61	Нет закрепления	0.1
19	659039.09	2349049.61	данные отсутствуют	данные отсутствуют

Государственный регистратор		ФГИС ЕГРН
полное наименование должности	подпись	инициалы, фамилия

М.П.

Выписка из Единого государственного реестра недвижимости об объекте недвижимости
Сведения о частях земельного участка

Земельный участок			
<small>(виц объекта недвижимости)</small>			
Лист №	Раздела 4.2	Всего листов раздела 4.2 : _____	Всего разделов: _____
01.12.2020 № 99/2020/363289508			
Кадастровый номер:		75:32:000000:2998	

Номер точки	Координаты, м		Описание закрепления на местности	Средняя квадратическая погрешность определения координат характерных точек границы части земельного участка, м
	X	Y		
1	2	3	4	5
19	659039.09	2349049.61	Нет закрепления	0.1
19	659039.09	2349049.61	данные отсутствуют	данные отсутствуют
20	659017.96	2349081.5	данные отсутствуют	данные отсутствуют
20	659017.96	2349081.5	Нет закрепления	0.1
20	659017.96	2349081.5	данные отсутствуют	данные отсутствуют
20	659017.96	2349081.5	Нет закрепления	0.1
20	659017.96	2349081.5	данные отсутствуют	данные отсутствуют
21	659004.07	2349107.58	данные отсутствуют	данные отсутствуют
21	659004.07	2349107.58	Нет закрепления	0.1
21	659004.07	2349107.58	данные отсутствуют	данные отсутствуют
21	659004.07	2349107.58	Нет закрепления	0.1
21	659004.07	2349107.58	данные отсутствуют	данные отсутствуют
22	659001.26	2349125.96	данные отсутствуют	данные отсутствуют
22	659001.26	2349125.96	Нет закрепления	0.1
22	659001.26	2349125.96	данные отсутствуют	данные отсутствуют
22	659001.26	2349125.96	Нет закрепления	0.1
22	659001.26	2349125.96	данные отсутствуют	данные отсутствуют

Государственный регистратор		ФГИС ЕГРН
полное наименование должности	подпись	инициалы, фамилия

М.П.

Выписка из Единого государственного реестра недвижимости об объекте недвижимости
Сведения о частях земельного участка

Земельный участок			
<small>(виц объекта недвижимости)</small>			
Лист №	Раздела 4.2	Всего листов раздела 4.2 : _____	Всего разделов: _____
01.12.2020 № 99/2020/363289508			
Кадастровый номер:		75:32:000000:2998	

Номер точки	Координаты, м		Описание закрепления на местности	Средняя квадратическая погрешность определения координат характерных точек границы части земельного участка, м
	X	Y		
1	2	3	4	5
23	659022.96	2349174.36	данные отсутствуют	данные отсутствуют
23	659022.96	2349174.36	Нет закрепления	0.1
23	659022.96	2349174.36	данные отсутствуют	данные отсутствуют
23	659022.96	2349174.36	Нет закрепления	0.1
23	659022.96	2349174.36	данные отсутствуют	данные отсутствуют
24	659004.77	2349166.99	данные отсутствуют	данные отсутствуют
24	659004.77	2349166.99	Нет закрепления	0.1
24	659004.77	2349166.99	данные отсутствуют	данные отсутствуют
24	659004.77	2349166.99	Нет закрепления	0.1
24	659004.77	2349166.99	данные отсутствуют	данные отсутствуют
25	658995.3	2349145.89	данные отсутствуют	данные отсутствуют
25	658995.3	2349145.89	Нет закрепления	0.1
25	658995.3	2349145.89	данные отсутствуют	данные отсутствуют
25	658995.3	2349145.89	Нет закрепления	0.1
25	658995.3	2349145.89	данные отсутствуют	данные отсутствуют
26	658988.61	2349128.94	данные отсутствуют	данные отсутствуют
26	658988.61	2349128.94	Нет закрепления	0.1

Государственный регистратор		ФГИС ЕГРН
полное наименование должности	подпись	инициалы, фамилия

М.П.

Выписка из Единого государственного реестра недвижимости об объекте недвижимости
Сведения о частях земельного участка

Земельный участок			
<small>(виц объекта недвижимости)</small>			
Лист №	Раздела 4.2	Всего листов раздела 4.2 : _____	Всего разделов: _____
01.12.2020 № 99/2020/363289508			
Кадастровый номер:		75:32:000000:2998	

Номер точки	Координаты, м		Описание закрепления на местности	Средняя квадратическая погрешность определения координат характерных точек границы части земельного участка, м
	X	Y		
1	2	3	4	5
26	658988.61	2349128.94	данные отсутствуют	данные отсутствуют
26	658988.61	2349128.94	Нет закрепления	0.1
26	658988.61	2349128.94	данные отсутствуют	данные отсутствуют
27	658988.49	2349118.43	данные отсутствуют	данные отсутствуют
27	658988.49	2349118.43	Нет закрепления	0.1
27	658988.49	2349118.43	данные отсутствуют	данные отсутствуют
27	658988.49	2349118.43	Нет закрепления	0.1
27	658988.49	2349118.43	данные отсутствуют	данные отсутствуют
27	658988.49	2349118.43	Нет закрепления	0.1
27	658988.49	2349118.43	данные отсутствуют	данные отсутствуют
27	658988.49	2349118.43	Нет закрепления	0.1
27	658988.49	2349118.43	данные отсутствуют	данные отсутствуют
28	658990.47	2349098.96	данные отсутствуют	данные отсутствуют
28	658990.47	2349098.96	Нет закрепления	0.1
28	658990.47	2349098.96	данные отсутствуют	данные отсутствуют
28	658990.47	2349098.96	Нет закрепления	0.1
28	658990.47	2349098.96	данные отсутствуют	данные отсутствуют
28	658990.47	2349098.96	Нет закрепления	0.1
28	658990.47	2349098.96	данные отсутствуют	данные отсутствуют

Государственный регистратор		ФГИС ЕГРН
полное наименование должности	подпись	инициалы, фамилия

М.П.

Выписка из Единого государственного реестра недвижимости об объекте недвижимости
Сведения о частях земельного участка

Земельный участок			
<small>(виц объекта недвижимости)</small>			
Лист №	Раздела 4.2	Всего листов раздела 4.2 :	Всего разделов: _____
01.12.2020 № 99/2020/363289508			
Кадастровый номер:		75:32:000000:2998	

Номер точки	Координаты, м		Описание закрепления на местности	Средняя квадратическая погрешность определения координат характерных точек границы части земельного участка, м
	X	Y		
1	2	3	4	5
29	659003.1	2349079.58	данные отсутствуют	данные отсутствуют
29	659003.1	2349079.58	Нет закрепления	0.1
29	659003.1	2349079.58	данные отсутствуют	данные отсутствуют
29	659003.1	2349079.58	Нет закрепления	0.1
29	659003.1	2349079.58	данные отсутствуют	данные отсутствуют
29	659003.1	2349079.58	Нет закрепления	0.1
29	659003.1	2349079.58	данные отсутствуют	данные отсутствуют
30	659021.08	2349051.45	данные отсутствуют	данные отсутствуют
30	659021.08	2349051.45	Нет закрепления	0.1
30	659021.08	2349051.45	данные отсутствуют	данные отсутствуют
30	659021.08	2349051.45	Нет закрепления	0.1
30	659021.08	2349051.45	данные отсутствуют	данные отсутствуют
30	659021.08	2349051.45	Нет закрепления	0.1
30	659021.08	2349051.45	данные отсутствуют	данные отсутствуют
31	659026.6	2349041.85	данные отсутствуют	данные отсутствуют
31	659026.6	2349041.85	Нет закрепления	0.1
31	659026.6	2349041.85	данные отсутствуют	данные отсутствуют

Государственный регистратор		ФГИС ЕГРН
полное наименование должности	подпись	инициалы, фамилия

М.П.

Выписка из Единого государственного реестра недвижимости об объекте недвижимости
Сведения о частях земельного участка

Земельный участок			
<small>(виц объекта недвижимости)</small>			
Лист №	Раздела 4.2	Всего листов раздела 4.2 : _____	Всего разделов: _____
01.12.2020 № 99/2020/363289508			
Кадастровый номер:		75:32:000000:2998	

Номер точки	Координаты, м		Описание закрепления на местности	Средняя квадратическая погрешность определения координат характерных точек границы части земельного участка, м
	X	Y		
1	2	3	4	5
31	659026.6	2349041.85	Нет закрепления	0.1
31	659026.6	2349041.85	данные отсутствуют	данные отсутствуют
31	659026.6	2349041.85	Нет закрепления	0.1
31	659026.6	2349041.85	данные отсутствуют	данные отсутствуют
32	659051.28	2349017.83	данные отсутствуют	данные отсутствуют
32	659051.28	2349017.83	Нет закрепления	0.1
32	659051.28	2349017.83	данные отсутствуют	данные отсутствуют
32	659051.28	2349017.83	Нет закрепления	0.1
32	659051.28	2349017.83	данные отсутствуют	данные отсутствуют
32	659051.28	2349017.83	Нет закрепления	0.1
32	659051.28	2349017.83	данные отсутствуют	данные отсутствуют
33	659087.59	2348993.27	данные отсутствуют	данные отсутствуют
33	659087.59	2348993.27	Нет закрепления	0.1
33	659087.59	2348993.27	данные отсутствуют	данные отсутствуют
33	659087.59	2348993.27	Нет закрепления	0.1
33	659087.59	2348993.27	данные отсутствуют	данные отсутствуют
34	659109.57	2348980.88	данные отсутствуют	данные отсутствуют

Государственный регистратор		ФГИС ЕГРН
полное наименование должности	подпись	инициалы, фамилия

М.П.

Выписка из Единого государственного реестра недвижимости об объекте недвижимости
Сведения о частях земельного участка

Земельный участок			
<small>(виц объекта недвижимости)</small>			
Лист №	Раздела 4.2	Всего листов раздела 4.2 : _____	Всего разделов: _____
01.12.2020 № 99/2020/363289508			
Кадастровый номер:		75:32:000000:2998	

Номер точки	Координаты, м		Описание закрепления на местности	Средняя квадратическая погрешность определения координат характерных точек границы части земельного участка, м
	X	Y		
1	2	3	4	5
34	659109.57	2348980.88	Нет закрепления	0.1
34	659109.57	2348980.88	данные отсутствуют	данные отсутствуют
34	659109.57	2348980.88	Нет закрепления	0.1
34	659109.57	2348980.88	данные отсутствуют	данные отсутствуют
35	659285.57	2348930.18	данные отсутствуют	данные отсутствуют
35	659285.57	2348930.18	Нет закрепления	0.1
35	659285.57	2348930.18	данные отсутствуют	данные отсутствуют
35	659285.57	2348930.18	Нет закрепления	0.1
35	659285.57	2348930.18	данные отсутствуют	данные отсутствуют
36	659279.78	2348903.39	данные отсутствуют	данные отсутствуют
36	659279.78	2348903.39	Нет закрепления	0.1
36	659279.78	2348903.39	данные отсутствуют	данные отсутствуют
36	659279.78	2348903.39	Нет закрепления	0.1
36	659279.78	2348903.39	данные отсутствуют	данные отсутствуют
37	659381.24	2348603.3	данные отсутствуют	данные отсутствуют
37	659381.24	2348603.3	Нет закрепления	0.1
37	659381.24	2348603.3	данные отсутствуют	данные отсутствуют

Государственный регистратор		ФГИС ЕГРН
полное наименование должности	подпись	инициалы, фамилия

М.П.

Выписка из Единого государственного реестра недвижимости об объекте недвижимости
Сведения о частях земельного участка

Земельный участок			
<small>(виц объекта недвижимости)</small>			
Лист №	Раздела 4.2	Всего листов раздела 4.2 : _____	Всего разделов: _____
01.12.2020 № 99/2020/363289508			
Кадастровый номер:		75:32:000000:2998	

Номер точки	Координаты, м		Описание закрепления на местности	Средняя квадратическая погрешность определения координат характерных точек границы части земельного участка, м
	X	Y		
1	2	3	4	5
38	659351.29	2348461.78	данные отсутствуют	данные отсутствуют
38	659351.29	2348461.78	Нет закрепления	0.1
38	659351.29	2348461.78	данные отсутствуют	данные отсутствуют
39	659348.68	2348450.04	данные отсутствуют	данные отсутствуют
39	659348.68	2348450.04	Нет закрепления	0.1
39	659348.68	2348450.04	данные отсутствуют	данные отсутствуют
40	659349.1	2348449.59	данные отсутствуют	данные отсутствуют
40	659349.1	2348449.59	Нет закрепления	0.1
40	659349.1	2348449.59	данные отсутствуют	данные отсутствуют
41	659338.06	2348398.95	данные отсутствуют	данные отсутствуют
41	659338.06	2348398.95	Нет закрепления	0.1
41	659338.06	2348398.95	данные отсутствуют	данные отсутствуют
42	659335.8	2348384.84	данные отсутствуют	данные отсутствуют
42	659335.8	2348384.84	Нет закрепления	0.1
42	659335.8	2348384.84	данные отсутствуют	данные отсутствуют
43	659326.79	2348333.64	данные отсутствуют	данные отсутствуют
43	659326.79	2348333.64	Нет закрепления	0.1

Государственный регистратор		ФГИС ЕГРН
полное наименование должности	подпись	инициалы, фамилия

М.П.

Выписка из Единого государственного реестра недвижимости об объекте недвижимости
Сведения о частях земельного участка

Земельный участок			
<small>(виц объекта недвижимости)</small>			
Лист №	Раздела 4.2	Всего листов раздела 4.2 :	Всего разделов: _____
Всего листов выписки: _____			
01.12.2020 № 99/2020/363289508			
Кадастровый номер:		75:32:000000:2998	

Номер точки	Координаты, м		Описание закрепления на местности	Средняя квадратическая погрешность определения координат характерных точек границы части земельного участка, м
	X	Y		
1	2	3	4	5
43	659326.79	2348333.64	данные отсутствуют	данные отсутствуют
44	659317.39	2348309.48	данные отсутствуют	данные отсутствуют
44	659317.39	2348309.48	Нет закрепления	0.1
44	659317.39	2348309.48	данные отсутствуют	данные отсутствуют
45	659314.47	2348309.16	данные отсутствуют	данные отсутствуют
45	659314.47	2348309.16	Нет закрепления	0.1
45	659314.47	2348309.16	данные отсутствуют	данные отсутствуют
46	659295.31	2348280.98	данные отсутствуют	данные отсутствуют
46	659295.31	2348280.98	Нет закрепления	0.1
46	659295.31	2348280.98	данные отсутствуют	данные отсутствуют
47	659281.95	2348261.31	данные отсутствуют	данные отсутствуют
47	659281.95	2348261.31	Нет закрепления	0.1
47	659281.95	2348261.31	данные отсутствуют	данные отсутствуют
47	659281.95	2348261.31	Нет закрепления	0.1
47	659281.95	2348261.31	данные отсутствуют	данные отсутствуют
48	659283.51	2348260	данные отсутствуют	данные отсутствуют
48	659283.51	2348260	данные отсутствуют	данные отсутствуют

Государственный регистратор		ФГИС ЕГРН
полное наименование должности	подпись	инициалы, фамилия

М.П.

Выписка из Единого государственного реестра недвижимости об объекте недвижимости
Сведения о частях земельного участка

Земельный участок			
<small>(виц объекта недвижимости)</small>			
Лист №	Раздела 4.2	Всего листов раздела 4.2 : _____	Всего разделов: _____
01.12.2020 № 99/2020/363289508			
Кадастровый номер:		75:32:000000:2998	

Номер точки	Координаты, м		Описание закрепления на местности	Средняя квадратическая погрешность определения координат характерных точек границы части земельного участка, м
	X	Y		
1	2	3	4	5
48	659283.51	2348260	данные отсутствуют	данные отсутствуют
49	659278.79	2348253.65	данные отсутствуют	данные отсутствуют
49	659278.79	2348253.65	Нет закрепления	0.1
49	659278.79	2348253.65	данные отсутствуют	данные отсутствуют
49	659278.79	2348253.65	Нет закрепления	0.1
49	659278.79	2348253.65	данные отсутствуют	данные отсутствуют
50	659272.03	2348244.56	данные отсутствуют	данные отсутствуют
50	659272.03	2348244.56	Нет закрепления	0.1
50	659272.03	2348244.56	данные отсутствуют	данные отсутствуют
51	659271.54	2348244.87	данные отсутствуют	данные отсутствуют
51	659271.54	2348244.87	Нет закрепления	0.1
51	659271.54	2348244.87	данные отсутствуют	данные отсутствуют
63	659139.96	2348089.95	данные отсутствуют	данные отсутствуют
63	659139.96	2348089.95	Нет закрепления	0.1
76	659325.44	2348284.92	данные отсутствуют	данные отсутствуют
76	659325.44	2348284.92	Нет закрепления	0.1
76	659325.44	2348284.92	данные отсутствуют	данные отсутствуют

Государственный регистратор		ФГИС ЕГРН
полное наименование должности	подпись	инициалы, фамилия

М.П.

Выписка из Единого государственного реестра недвижимости об объекте недвижимости
Сведения о частях земельного участка

Земельный участок			
<small>(виц объекта недвижимости)</small>			
Лист №	Раздела 4.2	Всего листов раздела 4.2 : _____	Всего разделов: _____
Всего листов выписки: _____			
01.12.2020 № 99/2020/363289508			
Кадастровый номер:		75:32:000000:2998	

Номер точки	Координаты, м		Описание закрепления на местности	Средняя квадратическая погрешность определения координат характерных точек границы части земельного участка, м
	X	Y		
1	2	3	4	5
77	659334.5	2348304.8	данные отсутствуют	данные отсутствуют
77	659334.5	2348304.8	Нет закрепления	0.1
77	659334.5	2348304.8	данные отсутствуют	данные отсутствуют
78	659334.98	2348309.34	данные отсутствуют	данные отсутствуют
78	659334.98	2348309.34	Нет закрепления	0.1
78	659334.98	2348309.34	данные отсутствуют	данные отсутствуют
79	659335.3	2348312.47	данные отсутствуют	данные отсутствуют
79	659335.3	2348312.47	Нет закрепления	0.1
79	659335.3	2348312.47	данные отсутствуют	данные отсутствуют
80	659339.91	2348330.65	данные отсутствуют	данные отсутствуют
80	659339.91	2348330.65	Нет закрепления	0.1
80	659339.91	2348330.65	данные отсутствуют	данные отсутствуют
81	659343.6	2348347.28	данные отсутствуют	данные отсутствуют
81	659343.6	2348347.28	Нет закрепления	0.1
81	659343.6	2348347.28	данные отсутствуют	данные отсутствуют
82	659340.84	2348347.77	данные отсутствуют	данные отсутствуют
82	659340.84	2348347.77	Нет закрепления	0.1

Государственный регистратор		ФГИС ЕГРН
полное наименование должности	подпись	инициалы, фамилия

М.П.

Выписка из Единого государственного реестра недвижимости об объекте недвижимости
Сведения о частях земельного участка

Земельный участок			
<small>(виц объекта недвижимости)</small>			
Лист №	Раздела 4.2	Всего листов раздела 4.2 : _____	Всего разделов: _____
Всего листов выписки: _____			
01.12.2020 № 99/2020/363289508			
Кадастровый номер:		75:32:000000:2998	

Номер точки	Координаты, м		Описание закрепления на местности	Средняя квадратическая погрешность определения координат характерных точек границы части земельного участка, м
	X	Y		
1	2	3	4	5
82	659340.84	2348347.77	данные отсутствуют	данные отсутствуют
83	659344.3	2348364.32	данные отсутствуют	данные отсутствуют
83	659344.3	2348364.32	Нет закрепления	0.1
83	659344.3	2348364.32	данные отсутствуют	данные отсутствуют
84	659347.7	2348381.64	данные отсутствуют	данные отсутствуют
84	659347.7	2348381.64	Нет закрепления	0.1
84	659347.7	2348381.64	данные отсутствуют	данные отсутствуют
85	659351.67	2348398.47	данные отсутствуют	данные отсутствуют
85	659351.67	2348398.47	Нет закрепления	0.1
85	659351.67	2348398.47	данные отсутствуют	данные отсутствуют
86	659355.05	2348415.37	данные отсутствуют	данные отсутствуют
86	659355.05	2348415.37	Нет закрепления	0.1
86	659355.05	2348415.37	данные отсутствуют	данные отсутствуют
87	659358.53	2348431.36	данные отсутствуют	данные отсутствуют
87	659358.53	2348431.36	Нет закрепления	0.1
87	659358.53	2348431.36	данные отсутствуют	данные отсутствуют
88	659361.9	2348447.12	данные отсутствуют	данные отсутствуют

Государственный регистратор		ФГИС ЕГРН
полное наименование должности	подпись	инициалы, фамилия

М.П.

Выписка из Единого государственного реестра недвижимости об объекте недвижимости
Сведения о частях земельного участка

Земельный участок			
<small>(вид объекта недвижимости)</small>			
Лист №	Раздела 4.2	Всего листов раздела 4.2 : _____	Всего разделов: _____
01.12.2020 № 99/2020/363289508			
Кадастровый номер:		75:32:000000:2998	

Номер точки	Координаты, м		Описание закрепления на местности	Средняя квадратическая погрешность определения координат характерных точек границы части земельного участка, м
	X	Y		
1	2	3	4	5
88	659361.9	2348447.12	Нет закрепления	0.1
88	659361.9	2348447.12	данные отсутствуют	данные отсутствуют
89	659365.71	2348464.84	данные отсутствуют	данные отсутствуют
89	659365.71	2348464.84	Нет закрепления	0.1
89	659365.71	2348464.84	данные отсутствуют	данные отсутствуют
90	659369.19	2348481.07	данные отсутствуют	данные отсутствуют
90	659369.19	2348481.07	Нет закрепления	0.1
90	659369.19	2348481.07	данные отсутствуют	данные отсутствуют
91	659375.03	2348493.75	данные отсутствуют	данные отсутствуют
91	659375.03	2348493.75	Нет закрепления	0.1
91	659375.03	2348493.75	данные отсутствуют	данные отсутствуют
92	659376.08	2348499.49	данные отсутствуют	данные отсутствуют
92	659376.08	2348499.49	Нет закрепления	0.1
92	659376.08	2348499.49	данные отсутствуют	данные отсутствуют
93	659374.47	2348500.36	данные отсутствуют	данные отсутствуют
93	659374.47	2348500.36	Нет закрепления	0.1
93	659374.47	2348500.36	данные отсутствуют	данные отсутствуют

Государственный регистратор		ФГИС ЕГРН
полное наименование должности	подпись	инициалы, фамилия

М.П.

Выписка из Единого государственного реестра недвижимости об объекте недвижимости
Сведения о частях земельного участка

Земельный участок			
<small>(виц объекта недвижимости)</small>			
Лист №	Раздела 4.2	Всего листов раздела 4.2 :	Всего разделов: _____
01.12.2020 № 99/2020/363289508			
Кадастровый номер:		75:32:000000:2998	

Номер точки	Координаты, м		Описание закрепления на местности	Средняя квадратическая погрешность определения координат характерных точек границы части земельного участка, м
	X	Y		
1	2	3	4	5
94	659377.6	2348514.46	данные отсутствуют	данные отсутствуют
94	659377.6	2348514.46	Нет закрепления	0.1
94	659377.6	2348514.46	данные отсутствуют	данные отсутствуют
95	659380.2	2348527.84	данные отсутствуют	данные отсутствуют
95	659380.2	2348527.84	Нет закрепления	0.1
95	659380.2	2348527.84	данные отсутствуют	данные отсутствуют
96	659380.83	2348531.05	данные отсутствуют	данные отсутствуют
96	659380.83	2348531.05	Нет закрепления	0.1
96	659380.83	2348531.05	данные отсутствуют	данные отсутствуют
97	659388.03	2348563.56	данные отсутствуют	данные отсутствуют
97	659388.03	2348563.56	Нет закрепления	0.1
97	659388.03	2348563.56	данные отсутствуют	данные отсутствуют
98	659395.57	2348598.58	данные отсутствуют	данные отсутствуют
98	659395.57	2348598.58	Нет закрепления	0.1
98	659395.57	2348598.58	данные отсутствуют	данные отсутствуют
99	659398.29	2348598.12	данные отсутствуют	данные отсутствуют
99	659398.29	2348598.12	Нет закрепления	0.1

Государственный регистратор		ФГИС ЕГРН
полное наименование должности	подпись	инициалы, фамилия

М.П.

Выписка из Единого государственного реестра недвижимости об объекте недвижимости
Сведения о частях земельного участка

Земельный участок			
<small>(виц объекта недвижимости)</small>			
Лист №	Раздела 4.2	Всего листов раздела 4.2 : _____	Всего разделов: _____
01.12.2020 № 99/2020/363289508			
Кадастровый номер:		75:32:000000:2998	

Номер точки	Координаты, м		Описание закрепления на местности	Средняя квадратическая погрешность определения координат характерных точек границы части земельного участка, м
	X	Y		
1	2	3	4	5
99	659398.29	2348598.12	данные отсутствуют	данные отсутствуют
100	659405.46	2348631.56	данные отсутствуют	данные отсутствуют
100	659405.46	2348631.56	Нет закрепления	0.1
100	659405.46	2348631.56	данные отсутствуют	данные отсутствуют
101	659402.6	2348632.28	данные отсутствуют	данные отсутствуют
101	659402.6	2348632.28	Нет закрепления	0.1
101	659402.6	2348632.28	данные отсутствуют	данные отсутствуют
102	659407.46	2348648.11	данные отсутствуют	данные отсутствуют
102	659407.46	2348648.11	Нет закрепления	0.1
102	659407.46	2348648.11	данные отсутствуют	данные отсутствуют
103	659408.3	2348648.1	данные отсутствуют	данные отсутствуют
103	659408.3	2348648.1	Нет закрепления	0.1
103	659408.3	2348648.1	данные отсутствуют	данные отсутствуют
104	659412.31	2348665.26	данные отсутствуют	данные отсутствуют
104	659412.31	2348665.26	Нет закрепления	0.1
104	659412.31	2348665.26	данные отсутствуют	данные отсутствуют
105	659369.8	2348482.4	данные отсутствуют	данные отсутствуют

Государственный регистратор		ФГИС ЕГРН
полное наименование должности	подпись	инициалы, фамилия

М.П.

Выписка из Единого государственного реестра недвижимости об объекте недвижимости
Сведения о частях земельного участка

Земельный участок			
<small>(виц объекта недвижимости)</small>			
Лист №	Раздела 4.2	Всего листов раздела 4.2 : _____	Всего разделов: _____
01.12.2020 № 99/2020/363289508			
Кадастровый номер:		75:32:000000:2998	

Номер точки	Координаты, м		Описание закрепления на местности	Средняя квадратическая погрешность определения координат характерных точек границы части земельного участка, м
	X	Y		
1	2	3	4	5
105	659369.8	2348482.4	данные отсутствуют	данные отсутствуют
106	659373.32	2348490.05	данные отсутствуют	данные отсутствуют
106	659373.32	2348490.05	данные отсутствуют	данные отсутствуют
107	659375.58	2348576.58	данные отсутствуют	данные отсутствуют
107	659375.58	2348576.58	данные отсутствуют	данные отсутствуют
108	659352.06	2348465.44	данные отсутствуют	данные отсутствуют
108	659352.06	2348465.44	данные отсутствуют	данные отсутствуют
109	659376.69	2348618.92	данные отсутствуют	данные отсутствуют
109	659376.69	2348618.92	данные отсутствуют	0.1
110	659315.7	2348943.8	данные отсутствуют	данные отсутствуют
110	659315.7	2348943.8	данные отсутствуют	данные отсутствуют
111	659376.64	2348616.91	данные отсутствуют	данные отсутствуют
111	659376.64	2348616.91	данные отсутствуют	данные отсутствуют
112	659369.8	2348482.4	данные отсутствуют	данные отсутствуют
113	659373.32	2348490.05	данные отсутствуют	данные отсутствуют
114	659375.58	2348576.58	данные отсутствуют	данные отсутствуют
115	659352.06	2348465.44	данные отсутствуют	данные отсутствуют

Государственный регистратор		ФГИС ЕГРН
полное наименование должности	подпись	инициалы, фамилия

М.П.

Выписка из Единого государственного реестра недвижимости об объекте недвижимости
Сведения о частях земельного участка

Земельный участок			
<small>(виц объекта недвижимости)</small>			
Лист №	Раздела 4.2	Всего листов раздела 4.2 : _____	Всего разделов: _____
01.12.2020 № 99/2020/363289508			
Кадастровый номер:		75:32:000000:2998	

Номер точки	Координаты, м		Описание закрепления на местности	Средняя квадратическая погрешность определения координат характерных точек границы части земельного участка, м
	X	Y		
1	2	3	4	5
116	659376.69	2348618.92	данные отсутствуют	данные отсутствуют
117	659315.7	2348943.8	данные отсутствуют	данные отсутствуют
118	659261.18	2348952.92	данные отсутствуют	данные отсутствуют
118	659261.18	2348952.92	данные отсутствуют	данные отсутствуют
119	659222.94	2348964.27	данные отсутствуют	данные отсутствуют
119	659222.94	2348964.27	данные отсутствуют	данные отсутствуют
120	659147.47	2348986.6	данные отсутствуют	данные отсутствуют
120	659147.47	2348986.6	данные отсутствуют	данные отсутствуют
121	659111.8	2348997.12	данные отсутствуют	данные отсутствуют
121	659111.8	2348997.12	данные отсутствуют	данные отсутствуют
122	659065.39	2349026.66	данные отсутствуют	данные отсутствуют
122	659065.39	2349026.66	данные отсутствуют	данные отсутствуют
123	659039.09	2349049.61	данные отсутствуют	данные отсутствуют
123	659039.09	2349049.61	данные отсутствуют	данные отсутствуют
124	659017.96	2349081.5	данные отсутствуют	данные отсутствуют
124	659017.96	2349081.5	данные отсутствуют	данные отсутствуют
125	659004.07	2349107.58	данные отсутствуют	данные отсутствуют

Государственный регистратор		ФГИС ЕГРН
полное наименование должности	подпись	инициалы, фамилия

М.П.

Выписка из Единого государственного реестра недвижимости об объекте недвижимости
Сведения о частях земельного участка

Земельный участок			
<small>(вид объекта недвижимости)</small>			
Лист №	Раздела 4.2	Всего листов раздела 4.2 : _____	Всего разделов: _____
Всего листов выписки: _____			
01.12.2020 № 99/2020/363289508			
Кадастровый номер:		75:32:000000:2998	

Номер точки	Координаты, м		Описание закрепления на местности	Средняя квадратическая погрешность определения координат характерных точек границы части земельного участка, м
	X	Y		
1	2	3	4	5
125	659004.07	2349107.58	данные отсутствуют	данные отсутствуют
126	659001.26	2349125.96	данные отсутствуют	данные отсутствуют
126	659001.26	2349125.96	данные отсутствуют	данные отсутствуют
127	659022.96	2349174.36	данные отсутствуют	данные отсутствуют
127	659022.96	2349174.36	данные отсутствуют	данные отсутствуют
128	659004.77	2349166.99	данные отсутствуют	данные отсутствуют
128	659004.77	2349166.99	данные отсутствуют	данные отсутствуют
129	658995.3	2349145.89	данные отсутствуют	данные отсутствуют
129	658995.3	2349145.89	данные отсутствуют	данные отсутствуют
130	658988.61	2349128.94	данные отсутствуют	данные отсутствуют
130	658988.61	2349128.94	данные отсутствуют	данные отсутствуют
131	658988.49	2349118.43	данные отсутствуют	данные отсутствуют
131	658988.49	2349118.43	данные отсутствуют	данные отсутствуют
131	658988.49	2349118.43	данные отсутствуют	данные отсутствуют
132	658990.47	2349098.96	данные отсутствуют	данные отсутствуют
132	658990.47	2349098.96	данные отсутствуют	данные отсутствуют
132	658990.47	2349098.96	данные отсутствуют	данные отсутствуют

Государственный регистратор		ФГИС ЕГРН
полное наименование должности	подпись	инициалы, фамилия

М.П.

Выписка из Единого государственного реестра недвижимости об объекте недвижимости
Сведения о частях земельного участка

Земельный участок			
<small>(виц объекта недвижимости)</small>			
Лист №	Раздела 4.2	Всего листов раздела 4.2 : _____	Всего разделов: _____
01.12.2020 № 99/2020/363289508			
Кадастровый номер:		75:32:000000:2998	

Номер точки	Координаты, м		Описание закрепления на местности	Средняя квадратическая погрешность определения координат характерных точек границы части земельного участка, м
	X	Y		
1	2	3	4	5
133	659003.1	2349079.58	данные отсутствуют	данные отсутствуют
133	659003.1	2349079.58	данные отсутствуют	данные отсутствуют
133	659003.1	2349079.58	данные отсутствуют	данные отсутствуют
134	659021.08	2349051.45	данные отсутствуют	данные отсутствуют
134	659021.08	2349051.45	данные отсутствуют	данные отсутствуют
134	659021.08	2349051.45	данные отсутствуют	данные отсутствуют
135	659026.6	2349041.85	данные отсутствуют	данные отсутствуют
135	659026.6	2349041.85	данные отсутствуют	данные отсутствуют
135	659026.6	2349041.85	данные отсутствуют	данные отсутствуют
136	659051.28	2349017.83	данные отсутствуют	данные отсутствуют
136	659051.28	2349017.83	данные отсутствуют	данные отсутствуют
136	659051.28	2349017.83	данные отсутствуют	данные отсутствуют
137	659087.59	2348993.27	данные отсутствуют	данные отсутствуют
137	659087.59	2348993.27	данные отсутствуют	данные отсутствуют
138	659109.57	2348980.88	данные отсутствуют	данные отсутствуют
138	659109.57	2348980.88	данные отсутствуют	данные отсутствуют
139	659285.57	2348930.18	данные отсутствуют	данные отсутствуют

Государственный регистратор		ФГИС ЕГРН
полное наименование должности	подпись	инициалы, фамилия

М.П.

Выписка из Единого государственного реестра недвижимости об объекте недвижимости
Сведения о частях земельного участка

Земельный участок			
<small>(виц объекта недвижимости)</small>			
Лист №	Раздела 4.2	Всего листов раздела 4.2 : _____	Всего разделов: _____
01.12.2020 № 99/2020/363289508			
Кадастровый номер:		75:32:000000:2998	

Номер точки	Координаты, м		Описание закрепления на местности	Средняя квадратическая погрешность определения координат характерных точек границы части земельного участка, м
	X	Y		
1	2	3	4	5
139	659285.57	2348930.18	данные отсутствуют	данные отсутствуют
140	659279.78	2348903.39	данные отсутствуют	данные отсутствуют
140	659279.78	2348903.39	данные отсутствуют	данные отсутствуют
141	659376.64	2348616.91	данные отсутствуют	данные отсутствуют
142	659301.5	2348252.41	данные отсутствуют	данные отсутствуют
142	659301.5	2348252.41	данные отсутствуют	данные отсутствуют
143	659294.85	2348280.3	данные отсутствуют	данные отсутствуют
143	659294.85	2348280.3	данные отсутствуют	данные отсутствуют
144	659284.57	2348229.41	данные отсутствуют	данные отсутствуют
144	659284.57	2348229.41	данные отсутствуют	данные отсутствуют
145	659060.44	2349011.63	данные отсутствуют	данные отсутствуют
145	659060.44	2349011.63	данные отсутствуют	данные отсутствуют
146	658989.72	2349125.33	данные отсутствуют	данные отсутствуют
146	658989.72	2349125.33	данные отсутствуют	2.5
147	658988.57	2349125.59	данные отсутствуют	данные отсутствуют
147	658988.57	2349125.59	данные отсутствуют	данные отсутствуют
148	659283.51	2348260	Нет закрепления	0.1

Государственный регистратор		ФГИС ЕГРН
полное наименование должности	подпись	инициалы, фамилия

М.П.

Выписка из Единого государственного реестра недвижимости об объекте недвижимости
Сведения о частях земельного участка

Земельный участок			
<small>(виц объекта недвижимости)</small>			
Лист №	Раздела 4.2	Всего листов раздела 4.2 : _____	Всего разделов: _____
01.12.2020 № 99/2020/363289508			
Кадастровый номер:		75:32:000000:2998	

Номер точки	Координаты, м		Описание закрепления на местности	Средняя квадратическая погрешность определения координат характерных точек границы части земельного участка, м
	X	Y		
1	2	3	4	5
148	659283.51	2348260	Нет закрепления	0.1
149	659301.5	2348252.41	данные отсутствуют	данные отсутствуют
150	659294.85	2348280.3	данные отсутствуют	данные отсутствуют
151	659281.95	2348261.31	данные отсутствуют	данные отсутствуют
151	659281.95	2348261.31	данные отсутствуют	данные отсутствуют
152	659283.51	2348260	данные отсутствуют	данные отсутствуют
152	659283.51	2348260	данные отсутствуют	данные отсутствуют
153	659278.79	2348253.65	данные отсутствуют	данные отсутствуют
153	659278.79	2348253.65	данные отсутствуют	данные отсутствуют
154	659284.57	2348229.41	данные отсутствуют	данные отсутствуют
155	659060.44	2349011.63	данные отсутствуют	данные отсутствуют
156	658989.72	2349125.33	данные отсутствуют	данные отсутствуют
157	658988.57	2349125.59	данные отсутствуют	данные отсутствуют
158	659269.79	2348242.05	данные отсутствуют	данные отсутствуют
158	659269.79	2348242.05	данные отсутствуют	данные отсутствуют
158	659269.79	2348242.05	данные отсутствуют	данные отсутствуют
159	659284.23	2348246.06	данные отсутствуют	данные отсутствуют

Государственный регистратор		ФГИС ЕГРН
полное наименование должности	подпись	инициалы, фамилия

М.П.

Выписка из Единого государственного реестра недвижимости об объекте недвижимости
Сведения о частях земельного участка

Земельный участок			
<small>(виц объекта недвижимости)</small>			
Лист №	Раздела 4.2	Всего листов раздела 4.2 : _____	Всего разделов: _____
01.12.2020 № 99/2020/363289508			
Кадастровый номер:		75:32:000000:2998	

Номер точки	Координаты, м		Описание закрепления на местности	Средняя квадратическая погрешность определения координат характерных точек границы части земельного участка, м
	X	Y		
1	2	3	4	5
159	659284.23	2348246.06	данные отсутствуют	0.1
159	659284.23	2348246.06	данные отсутствуют	данные отсутствуют
160	659303.2	2348254.71	данные отсутствуют	данные отсутствуют
160	659303.2	2348254.71	данные отсутствуют	данные отсутствуют
160	659303.2	2348254.71	данные отсутствуют	данные отсутствуют
161	659269.79	2348242.05	данные отсутствуют	данные отсутствуют
162	659284.23	2348246.06	данные отсутствуют	данные отсутствуют
163	659303.2	2348254.71	данные отсутствуют	данные отсутствуют
164	659325.44	2348284.92	данные отсутствуют	данные отсутствуют
165	659334.5	2348304.8	данные отсутствуют	данные отсутствуют
166	659334.98	2348309.34	данные отсутствуют	данные отсутствуют
167	659335.3	2348312.47	данные отсутствуют	данные отсутствуют
168	659339.91	2348330.65	данные отсутствуют	данные отсутствуют
169	659343.6	2348347.28	данные отсутствуют	данные отсутствуют
170	659340.84	2348347.77	данные отсутствуют	данные отсутствуют
171	659344.3	2348364.32	данные отсутствуют	данные отсутствуют
172	659347.7	2348381.64	данные отсутствуют	данные отсутствуют

Государственный регистратор		ФГИС ЕГРН
полное наименование должности	подпись	инициалы, фамилия

М.П.

Выписка из Единого государственного реестра недвижимости об объекте недвижимости
Сведения о частях земельного участка

Земельный участок			
<small>(виц объекта недвижимости)</small>			
Лист №	Раздела 4.2	Всего листов раздела 4.2 : _____	Всего разделов: _____
01.12.2020 № 99/2020/363289508			
Кадастровый номер:		75:32:000000:2998	

Номер точки	Координаты, м		Описание закрепления на местности	Средняя квадратическая погрешность определения координат характерных точек границы части земельного участка, м
	X	Y		
1	2	3	4	5
173	659351.67	2348398.47	данные отсутствуют	данные отсутствуют
174	659355.05	2348415.37	данные отсутствуют	данные отсутствуют
175	659358.53	2348431.36	данные отсутствуют	данные отсутствуют
176	659361.9	2348447.12	данные отсутствуют	данные отсутствуют
177	659365.71	2348464.84	данные отсутствуют	данные отсутствуют
178	659369.19	2348481.07	данные отсутствуют	данные отсутствуют
179	659375.03	2348493.75	данные отсутствуют	данные отсутствуют
180	659376.08	2348499.49	данные отсутствуют	данные отсутствуют
181	659374.47	2348500.36	данные отсутствуют	данные отсутствуют
182	659377.6	2348514.46	данные отсутствуют	данные отсутствуют
183	659380.2	2348527.84	данные отсутствуют	данные отсутствуют
184	659380.83	2348531.05	данные отсутствуют	данные отсутствуют
185	659388.03	2348563.56	данные отсутствуют	данные отсутствуют
186	659395.57	2348598.58	данные отсутствуют	данные отсутствуют
187	659398.29	2348598.12	данные отсутствуют	данные отсутствуют
188	659405.46	2348631.56	данные отсутствуют	данные отсутствуют
189	659402.6	2348632.28	данные отсутствуют	данные отсутствуют

Государственный регистратор		ФГИС ЕГРН
полное наименование должности	подпись	инициалы, фамилия

М.П.

Выписка из Единого государственного реестра недвижимости об объекте недвижимости
Сведения о частях земельного участка

Земельный участок			
<small>(виц объекта недвижимости)</small>			
Лист №	Раздела 4.2	Всего листов раздела 4.2 : _____	Всего разделов: _____
Всего листов выписки: _____			
01.12.2020 № 99/2020/363289508			
Кадастровый номер:		75:32:000000:2998	

Номер точки	Координаты, м		Описание закрепления на местности	Средняя квадратическая погрешность определения координат характерных точек границы части земельного участка, м
	X	Y		
1	2	3	4	5
190	659407.46	2348648.11	данные отсутствуют	данные отсутствуют
191	659408.3	2348648.1	данные отсутствуют	данные отсутствуют
192	659412.31	2348665.26	данные отсутствуют	данные отсутствуют
193	659424.48	2348718.29	данные отсутствуют	данные отсутствуют
194	659408.85	2348734.54	данные отсутствуют	данные отсутствуют
195	659399.16	2348751.75	данные отсутствуют	данные отсутствуют
196	659389.09	2348779.56	данные отсутствуют	данные отсутствуют
197	659388.75	2348780.51	данные отсутствуют	данные отсутствуют
198	659387.37	2348790.79	данные отсутствуют	данные отсутствуют
199	659385.85	2348801.55	данные отсутствуют	данные отсутствуют
200	659384.19	2348814.58	данные отсутствуют	данные отсутствуют
201	659386.85	2348826.68	данные отсутствуют	данные отсутствуют
202	659393.19	2348855.33	данные отсутствуют	данные отсутствуют
203	659396.26	2348869.26	данные отсутствуют	данные отсутствуют
204	659404.79	2348926.3	данные отсутствуют	данные отсутствуют
205	659323.2	2348942.54	данные отсутствуют	данные отсутствуют
206	659381.24	2348603.3	данные отсутствуют	данные отсутствуют

Государственный регистратор		ФГИС ЕГРН
полное наименование должности	подпись	инициалы, фамилия

М.П.

Выписка из Единого государственного реестра недвижимости об объекте недвижимости
Сведения о частях земельного участка

Земельный участок			
<small>(виц объекта недвижимости)</small>			
Лист №	Раздела 4.2	Всего листов раздела 4.2 : _____	Всего разделов: _____
01.12.2020 № 99/2020/363289508			
Кадастровый номер:		75:32:000000:2998	

Номер точки	Координаты, м		Описание закрепления на местности	Средняя квадратическая погрешность определения координат характерных точек границы части земельного участка, м
	X	Y		
1	2	3	4	5
207	659351.29	2348461.78	данные отсутствуют	данные отсутствуют
208	659348.68	2348450.04	данные отсутствуют	данные отсутствуют
209	659349.1	2348449.59	данные отсутствуют	данные отсутствуют
210	659338.06	2348398.95	данные отсутствуют	данные отсутствуют
211	659335.8	2348384.84	данные отсутствуют	данные отсутствуют
212	659326.79	2348333.64	данные отсутствуют	данные отсутствуют
213	659317.39	2348309.48	данные отсутствуют	данные отсутствуют
214	659314.47	2348309.16	данные отсутствуют	данные отсутствуют
215	659295.31	2348280.98	данные отсутствуют	данные отсутствуют
216	659272.03	2348244.56	данные отсутствуют	данные отсутствуют
217	659271.54	2348244.87	данные отсутствуют	данные отсутствуют
218	659140.97	2348078.01	данные отсутствуют	данные отсутствуют
218	659140.97	2348078.01	данные отсутствуют	данные отсутствуют
219	659142.83	2348091.75	данные отсутствуют	данные отсутствуют
219	659142.83	2348091.75	данные отсутствуют	данные отсутствуют
220	659137.31	2348088.27	данные отсутствуют	данные отсутствуют
220	659137.31	2348088.27	данные отсутствуют	данные отсутствуют

Государственный регистратор		ФГИС ЕГРН
полное наименование должности	подпись	инициалы, фамилия

М.П.

Выписка из Единого государственного реестра недвижимости об объекте недвижимости
Сведения о частях земельного участка

Земельный участок			
<small>(виц объекта недвижимости)</small>			
Лист №	Раздела 4.2	Всего листов раздела 4.2 : _____	Всего разделов: _____
01.12.2020 № 99/2020/363289508			
Кадастровый номер:		75:32:000000:2998	

Номер точки	Координаты, м		Описание закрепления на местности	Средняя квадратическая погрешность определения координат характерных точек границы части земельного участка, м
	X	Y		
1	2	3	4	5
221	659136.15	2348079.7	данные отсутствуют	данные отсутствуют
221	659136.15	2348079.7	данные отсутствуют	0.1
222	659127.24	2348081.86	данные отсутствуют	данные отсутствуют
222	659127.24	2348081.86	данные отсутствуют	данные отсутствуют
223	659121.39	2348078.13	данные отсутствуют	данные отсутствуют
223	659121.39	2348078.13	данные отсутствуют	данные отсутствуют
224	659136.7	2348074.42	данные отсутствуют	данные отсутствуют
224	659136.7	2348074.42	данные отсутствуют	данные отсутствуют
225	659140.97	2348078.01	данные отсутствуют	данные отсутствуют
226	659142.83	2348091.75	данные отсутствуют	данные отсутствуют
227	659139.96	2348089.95	данные отсутствуют	данные отсутствуют
228	659137.31	2348088.27	данные отсутствуют	данные отсутствуют
229	659136.15	2348079.7	данные отсутствуют	данные отсутствуют
230	659127.24	2348081.86	данные отсутствуют	данные отсутствуют
231	659121.39	2348078.13	данные отсутствуют	данные отсутствуют
232	659136.7	2348074.42	данные отсутствуют	данные отсутствуют

Государственный регистратор		ФГИС ЕГРН
полное наименование должности	подпись	инициалы, фамилия

М.П.

Выписка из Единого государственного реестра недвижимости об объекте недвижимости
Сведения о частях земельного участка

Земельный участок				
<small>(вид объекта недвижимости)</small>				
Лист № _____ Раздела 4.2		Всего листов раздела 4.2 : _____		Всего разделов: _____
Всего листов выписки: _____				
01.12.2020 № 99/2020/363289508				
Кадастровый номер:			75:32:000000:2998	
Сведения о характерных точках границы части (частей) земельного участка				
Учетный номер части: 2				
Система координат: МСК 53 (Зона-2)				
Зона № _____				
Номер точки	Координаты, м		Описание закрепления на местности	Средняя квадратическая погрешность определения координат характерных точек границы части земельного участка, м
	X	Y		
1	2	3	4	5
1	659424.48	2348718.29	данные отсутствуют	данные отсутствуют
1	659424.48	2348718.29	Нет закрепления	0.1
1	659424.48	2348718.29	данные отсутствуют	данные отсутствуют
2	659408.85	2348734.54	данные отсутствуют	данные отсутствуют
2	659408.85	2348734.54	Нет закрепления	0.1
2	659408.85	2348734.54	данные отсутствуют	данные отсутствуют
3	659399.16	2348751.75	данные отсутствуют	данные отсутствуют
3	659399.16	2348751.75	Нет закрепления	0.1
3	659399.16	2348751.75	данные отсутствуют	данные отсутствуют
4	659389.09	2348779.56	данные отсутствуют	данные отсутствуют
4	659389.09	2348779.56	Нет закрепления	0.1
4	659389.09	2348779.56	данные отсутствуют	данные отсутствуют
5	659388.75	2348780.51	данные отсутствуют	данные отсутствуют
5	659388.75	2348780.51	Нет закрепления	0.1
5	659388.75	2348780.51	данные отсутствуют	данные отсутствуют
6	659387.37	2348790.79	данные отсутствуют	данные отсутствуют
Государственный регистратор			ФГИС ЕГРН	
полное наименование должности			подпись	
			инициалы, фамилия	

М.П.

Выписка из Единого государственного реестра недвижимости об объекте недвижимости
Сведения о частях земельного участка

Земельный участок			
<small>(виц объекта недвижимости)</small>			
Лист №	Раздела 4.2	Всего листов раздела 4.2 : _____	Всего разделов: _____
01.12.2020 № 99/2020/363289508			
Кадастровый номер:		75:32:000000:2998	

Номер точки	Координаты, м		Описание закрепления на местности	Средняя квадратическая погрешность определения координат характерных точек границы части земельного участка, м
	X	Y		
1	2	3	4	5
6	659387.37	2348790.79	Нет закрепления	0.1
6	659387.37	2348790.79	данные отсутствуют	данные отсутствуют
7	659385.85	2348801.55	данные отсутствуют	данные отсутствуют
7	659385.85	2348801.55	Нет закрепления	0.1
7	659385.85	2348801.55	данные отсутствуют	данные отсутствуют
8	659384.19	2348814.58	данные отсутствуют	данные отсутствуют
8	659384.19	2348814.58	Нет закрепления	0.1
8	659384.19	2348814.58	данные отсутствуют	данные отсутствуют
9	659386.85	2348826.68	данные отсутствуют	данные отсутствуют
9	659386.85	2348826.68	Нет закрепления	0.1
9	659386.85	2348826.68	данные отсутствуют	данные отсутствуют
10	659393.19	2348855.33	данные отсутствуют	данные отсутствуют
10	659393.19	2348855.33	Нет закрепления	0.1
10	659393.19	2348855.33	данные отсутствуют	данные отсутствуют
11	659396.26	2348869.26	данные отсутствуют	данные отсутствуют
11	659396.26	2348869.26	Нет закрепления	0.1
11	659396.26	2348869.26	данные отсутствуют	данные отсутствуют

Государственный регистратор		ФГИС ЕГРН
полное наименование должности	подпись	инициалы, фамилия

М.П.

Выписка из Единого государственного реестра недвижимости об объекте недвижимости
Сведения о частях земельного участка

Земельный участок			
<small>(виц объекта недвижимости)</small>			
Лист №	Раздела 4.2	Всего листов раздела 4.2 : _____	Всего разделов: _____
Всего листов выписки: _____			
01.12.2020 № 99/2020/363289508			
Кадастровый номер:		75:32:000000:2998	

Номер точки	Координаты, м		Описание закрепления на местности	Средняя квадратическая погрешность определения координат характерных точек границы части земельного участка, м
	X	Y		
1	2	3	4	5
12	659404.79	2348926.3	данные отсутствуют	данные отсутствуют
12	659404.79	2348926.3	Нет закрепления	0.1
12	659404.79	2348926.3	данные отсутствуют	данные отсутствуют
13	659323.2	2348942.54	данные отсутствуют	данные отсутствуют
13	659323.2	2348942.54	Нет закрепления	0.1
13	659323.2	2348942.54	данные отсутствуют	данные отсутствуют
14	659261.18	2348952.92	данные отсутствуют	данные отсутствуют
14	659261.18	2348952.92	Нет закрепления	0.1
14	659261.18	2348952.92	данные отсутствуют	данные отсутствуют
14	659261.18	2348952.92	Нет закрепления	0.1
14	659261.18	2348952.92	данные отсутствуют	данные отсутствуют
15	659222.94	2348964.27	данные отсутствуют	данные отсутствуют
15	659222.94	2348964.27	Нет закрепления	0.1
15	659222.94	2348964.27	данные отсутствуют	данные отсутствуют
15	659222.94	2348964.27	Нет закрепления	0.1
15	659222.94	2348964.27	данные отсутствуют	данные отсутствуют
16	659147.47	2348986.6	данные отсутствуют	данные отсутствуют

Государственный регистратор		ФГИС ЕГРН
полное наименование должности	подпись	инициалы, фамилия

М.П.

Выписка из Единого государственного реестра недвижимости об объекте недвижимости
Сведения о частях земельного участка

Земельный участок			
<small>(виц объекта недвижимости)</small>			
Лист №	Раздела 4.2	Всего листов раздела 4.2 : _____	Всего разделов: _____
01.12.2020 № 99/2020/363289508			
Кадастровый номер:		75:32:000000:2998	

Номер точки	Координаты, м		Описание закрепления на местности	Средняя квадратическая погрешность определения координат характерных точек границы части земельного участка, м
	X	Y		
1	2	3	4	5
16	659147.47	2348986.6	Нет закрепления	0.1
16	659147.47	2348986.6	данные отсутствуют	данные отсутствуют
16	659147.47	2348986.6	Нет закрепления	0.1
16	659147.47	2348986.6	данные отсутствуют	данные отсутствуют
17	659111.8	2348997.12	данные отсутствуют	данные отсутствуют
17	659111.8	2348997.12	Нет закрепления	0.1
17	659111.8	2348997.12	данные отсутствуют	данные отсутствуют
17	659111.8	2348997.12	Нет закрепления	0.1
17	659111.8	2348997.12	данные отсутствуют	данные отсутствуют
18	659065.39	2349026.66	данные отсутствуют	данные отсутствуют
18	659065.39	2349026.66	Нет закрепления	0.1
18	659065.39	2349026.66	данные отсутствуют	данные отсутствуют
18	659065.39	2349026.66	Нет закрепления	0.1
18	659065.39	2349026.66	данные отсутствуют	данные отсутствуют
19	659039.09	2349049.61	данные отсутствуют	данные отсутствуют
19	659039.09	2349049.61	Нет закрепления	0.1
19	659039.09	2349049.61	данные отсутствуют	данные отсутствуют

Государственный регистратор		ФГИС ЕГРН
полное наименование должности	подпись	инициалы, фамилия

М.П.

Выписка из Единого государственного реестра недвижимости об объекте недвижимости
Сведения о частях земельного участка

Земельный участок			
<small>(виц объекта недвижимости)</small>			
Лист №	Раздела 4.2	Всего листов раздела 4.2 : _____	Всего разделов: _____
01.12.2020 № 99/2020/363289508			
Кадастровый номер:		75:32:000000:2998	

Номер точки	Координаты, м		Описание закрепления на местности	Средняя квадратическая погрешность определения координат характерных точек границы части земельного участка, м
	X	Y		
1	2	3	4	5
19	659039.09	2349049.61	Нет закрепления	0.1
19	659039.09	2349049.61	данные отсутствуют	данные отсутствуют
20	659017.96	2349081.5	данные отсутствуют	данные отсутствуют
20	659017.96	2349081.5	Нет закрепления	0.1
20	659017.96	2349081.5	данные отсутствуют	данные отсутствуют
20	659017.96	2349081.5	Нет закрепления	0.1
20	659017.96	2349081.5	данные отсутствуют	данные отсутствуют
21	659004.07	2349107.58	данные отсутствуют	данные отсутствуют
21	659004.07	2349107.58	Нет закрепления	0.1
21	659004.07	2349107.58	данные отсутствуют	данные отсутствуют
21	659004.07	2349107.58	Нет закрепления	0.1
21	659004.07	2349107.58	данные отсутствуют	данные отсутствуют
22	659001.26	2349125.96	данные отсутствуют	данные отсутствуют
22	659001.26	2349125.96	Нет закрепления	0.1
22	659001.26	2349125.96	данные отсутствуют	данные отсутствуют
22	659001.26	2349125.96	Нет закрепления	0.1
22	659001.26	2349125.96	данные отсутствуют	данные отсутствуют

Государственный регистратор		ФГИС ЕГРН
полное наименование должности	подпись	инициалы, фамилия

М.П.

Выписка из Единого государственного реестра недвижимости об объекте недвижимости
Сведения о частях земельного участка

Земельный участок			
<small>(виц объекта недвижимости)</small>			
Лист №	Раздела 4.2	Всего листов раздела 4.2 : _____	Всего разделов: _____
01.12.2020 № 99/2020/363289508			
Кадастровый номер:		75:32:000000:2998	

Номер точки	Координаты, м		Описание закрепления на местности	Средняя квадратическая погрешность определения координат характерных точек границы части земельного участка, м
	X	Y		
1	2	3	4	5
23	659022.96	2349174.36	данные отсутствуют	данные отсутствуют
23	659022.96	2349174.36	Нет закрепления	0.1
23	659022.96	2349174.36	данные отсутствуют	данные отсутствуют
23	659022.96	2349174.36	Нет закрепления	0.1
23	659022.96	2349174.36	данные отсутствуют	данные отсутствуют
24	659004.77	2349166.99	данные отсутствуют	данные отсутствуют
24	659004.77	2349166.99	Нет закрепления	0.1
24	659004.77	2349166.99	данные отсутствуют	данные отсутствуют
24	659004.77	2349166.99	Нет закрепления	0.1
24	659004.77	2349166.99	данные отсутствуют	данные отсутствуют
25	658995.3	2349145.89	данные отсутствуют	данные отсутствуют
25	658995.3	2349145.89	Нет закрепления	0.1
25	658995.3	2349145.89	данные отсутствуют	данные отсутствуют
25	658995.3	2349145.89	Нет закрепления	0.1
25	658995.3	2349145.89	данные отсутствуют	данные отсутствуют
26	658988.61	2349128.94	данные отсутствуют	данные отсутствуют
26	658988.61	2349128.94	Нет закрепления	0.1

Государственный регистратор		ФГИС ЕГРН
полное наименование должности	подпись	инициалы, фамилия

М.П.

Выписка из Единого государственного реестра недвижимости об объекте недвижимости
Сведения о частях земельного участка

Земельный участок			
<small>(виц объекта недвижимости)</small>			
Лист №	Раздела 4.2	Всего листов раздела 4.2 : _____	Всего разделов: _____
01.12.2020 № 99/2020/363289508			
Кадастровый номер:		75:32:000000:2998	

Номер точки	Координаты, м		Описание закрепления на местности	Средняя квадратическая погрешность определения координат характерных точек границы части земельного участка, м
	X	Y		
1	2	3	4	5
26	658988.61	2349128.94	данные отсутствуют	данные отсутствуют
26	658988.61	2349128.94	Нет закрепления	0.1
26	658988.61	2349128.94	данные отсутствуют	данные отсутствуют
27	658988.49	2349118.43	данные отсутствуют	данные отсутствуют
27	658988.49	2349118.43	Нет закрепления	0.1
27	658988.49	2349118.43	данные отсутствуют	данные отсутствуют
27	658988.49	2349118.43	Нет закрепления	0.1
27	658988.49	2349118.43	данные отсутствуют	данные отсутствуют
27	658988.49	2349118.43	Нет закрепления	0.1
27	658988.49	2349118.43	данные отсутствуют	данные отсутствуют
27	658988.49	2349118.43	Нет закрепления	0.1
27	658988.49	2349118.43	данные отсутствуют	данные отсутствуют
28	658990.47	2349098.96	данные отсутствуют	данные отсутствуют
28	658990.47	2349098.96	Нет закрепления	0.1
28	658990.47	2349098.96	данные отсутствуют	данные отсутствуют
28	658990.47	2349098.96	Нет закрепления	0.1
28	658990.47	2349098.96	данные отсутствуют	данные отсутствуют
28	658990.47	2349098.96	Нет закрепления	0.1
28	658990.47	2349098.96	данные отсутствуют	данные отсутствуют

Государственный регистратор		ФГИС ЕГРН
полное наименование должности	подпись	инициалы, фамилия

М.П.

Выписка из Единого государственного реестра недвижимости об объекте недвижимости
Сведения о частях земельного участка

Земельный участок			
<small>(вид объекта недвижимости)</small>			
Лист №	Раздела 4.2	Всего листов раздела 4.2 : _____	Всего разделов: _____
01.12.2020 № 99/2020/363289508			
Кадастровый номер:		75:32:000000:2998	

Номер точки	Координаты, м		Описание закрепления на местности	Средняя квадратическая погрешность определения координат характерных точек границы части земельного участка, м
	X	Y		
1	2	3	4	5
29	659003.1	2349079.58	данные отсутствуют	данные отсутствуют
29	659003.1	2349079.58	Нет закрепления	0.1
29	659003.1	2349079.58	данные отсутствуют	данные отсутствуют
29	659003.1	2349079.58	Нет закрепления	0.1
29	659003.1	2349079.58	данные отсутствуют	данные отсутствуют
29	659003.1	2349079.58	Нет закрепления	0.1
29	659003.1	2349079.58	данные отсутствуют	данные отсутствуют
30	659021.08	2349051.45	данные отсутствуют	данные отсутствуют
30	659021.08	2349051.45	Нет закрепления	0.1
30	659021.08	2349051.45	данные отсутствуют	данные отсутствуют
30	659021.08	2349051.45	Нет закрепления	0.1
30	659021.08	2349051.45	данные отсутствуют	данные отсутствуют
30	659021.08	2349051.45	Нет закрепления	0.1
30	659021.08	2349051.45	данные отсутствуют	данные отсутствуют
31	659026.6	2349041.85	данные отсутствуют	данные отсутствуют
31	659026.6	2349041.85	Нет закрепления	0.1
31	659026.6	2349041.85	данные отсутствуют	данные отсутствуют

Государственный регистратор		ФГИС ЕГРН
полное наименование должности	подпись	инициалы, фамилия

М.П.

Выписка из Единого государственного реестра недвижимости об объекте недвижимости
Сведения о частях земельного участка

Земельный участок			
<small>(виц объекта недвижимости)</small>			
Лист №	Раздела 4.2	Всего листов раздела 4.2 : _____	Всего разделов: _____
01.12.2020 № 99/2020/363289508			
Кадастровый номер:		75:32:000000:2998	

Номер точки	Координаты, м		Описание закрепления на местности	Средняя квадратическая погрешность определения координат характерных точек границы части земельного участка, м
	X	Y		
1	2	3	4	5
31	659026.6	2349041.85	Нет закрепления	0.1
31	659026.6	2349041.85	данные отсутствуют	данные отсутствуют
31	659026.6	2349041.85	Нет закрепления	0.1
31	659026.6	2349041.85	данные отсутствуют	данные отсутствуют
32	659051.28	2349017.83	данные отсутствуют	данные отсутствуют
32	659051.28	2349017.83	Нет закрепления	0.1
32	659051.28	2349017.83	данные отсутствуют	данные отсутствуют
32	659051.28	2349017.83	Нет закрепления	0.1
32	659051.28	2349017.83	данные отсутствуют	данные отсутствуют
32	659051.28	2349017.83	Нет закрепления	0.1
32	659051.28	2349017.83	данные отсутствуют	данные отсутствуют
33	659087.59	2348993.27	данные отсутствуют	данные отсутствуют
33	659087.59	2348993.27	Нет закрепления	0.1
33	659087.59	2348993.27	данные отсутствуют	данные отсутствуют
33	659087.59	2348993.27	Нет закрепления	0.1
33	659087.59	2348993.27	данные отсутствуют	данные отсутствуют
34	659109.57	2348980.88	данные отсутствуют	данные отсутствуют

Государственный регистратор		ФГИС ЕГРН
полное наименование должности	подпись	инициалы, фамилия

М.П.

Выписка из Единого государственного реестра недвижимости об объекте недвижимости
Сведения о частях земельного участка

Земельный участок			
<small>(виц объекта недвижимости)</small>			
Лист №	Раздела 4.2	Всего листов раздела 4.2 : _____	Всего разделов: _____
01.12.2020 № 99/2020/363289508			
Кадастровый номер:		75:32:000000:2998	

Номер точки	Координаты, м		Описание закрепления на местности	Средняя квадратическая погрешность определения координат характерных точек границы части земельного участка, м
	X	Y		
1	2	3	4	5
34	659109.57	2348980.88	Нет закрепления	0.1
34	659109.57	2348980.88	данные отсутствуют	данные отсутствуют
34	659109.57	2348980.88	Нет закрепления	0.1
34	659109.57	2348980.88	данные отсутствуют	данные отсутствуют
35	659285.57	2348930.18	данные отсутствуют	данные отсутствуют
35	659285.57	2348930.18	Нет закрепления	0.1
35	659285.57	2348930.18	данные отсутствуют	данные отсутствуют
35	659285.57	2348930.18	Нет закрепления	0.1
35	659285.57	2348930.18	данные отсутствуют	данные отсутствуют
36	659279.78	2348903.39	данные отсутствуют	данные отсутствуют
36	659279.78	2348903.39	Нет закрепления	0.1
36	659279.78	2348903.39	данные отсутствуют	данные отсутствуют
36	659279.78	2348903.39	Нет закрепления	0.1
36	659279.78	2348903.39	данные отсутствуют	данные отсутствуют
37	659381.24	2348603.3	данные отсутствуют	данные отсутствуют
37	659381.24	2348603.3	Нет закрепления	0.1
37	659381.24	2348603.3	данные отсутствуют	данные отсутствуют

Государственный регистратор		ФГИС ЕГРН
полное наименование должности	подпись	инициалы, фамилия

М.П.

Выписка из Единого государственного реестра недвижимости об объекте недвижимости
Сведения о частях земельного участка

Земельный участок			
<small>(виц объекта недвижимости)</small>			
Лист №	Раздела 4.2	Всего листов раздела 4.2 : _____	Всего разделов: _____
Всего листов выписки: _____			
01.12.2020 № 99/2020/363289508			
Кадастровый номер:		75:32:000000:2998	

Номер точки	Координаты, м		Описание закрепления на местности	Средняя квадратическая погрешность определения координат характерных точек границы части земельного участка, м
	X	Y		
1	2	3	4	5
38	659351.29	2348461.78	данные отсутствуют	данные отсутствуют
38	659351.29	2348461.78	Нет закрепления	0.1
38	659351.29	2348461.78	данные отсутствуют	данные отсутствуют
39	659348.68	2348450.04	данные отсутствуют	данные отсутствуют
39	659348.68	2348450.04	Нет закрепления	0.1
39	659348.68	2348450.04	данные отсутствуют	данные отсутствуют
40	659349.1	2348449.59	данные отсутствуют	данные отсутствуют
40	659349.1	2348449.59	Нет закрепления	0.1
40	659349.1	2348449.59	данные отсутствуют	данные отсутствуют
41	659338.06	2348398.95	данные отсутствуют	данные отсутствуют
41	659338.06	2348398.95	Нет закрепления	0.1
41	659338.06	2348398.95	данные отсутствуют	данные отсутствуют
42	659335.8	2348384.84	данные отсутствуют	данные отсутствуют
42	659335.8	2348384.84	Нет закрепления	0.1
42	659335.8	2348384.84	данные отсутствуют	данные отсутствуют
43	659326.79	2348333.64	данные отсутствуют	данные отсутствуют
43	659326.79	2348333.64	Нет закрепления	0.1

Государственный регистратор		ФГИС ЕГРН
полное наименование должности	подпись	инициалы, фамилия

М.П.

Выписка из Единого государственного реестра недвижимости об объекте недвижимости
Сведения о частях земельного участка

Земельный участок			
<small>(виц объекта недвижимости)</small>			
Лист №	Раздела 4.2	Всего листов раздела 4.2 : _____	Всего разделов: _____
Всего листов выписки: _____			
01.12.2020 № 99/2020/363289508			
Кадастровый номер:		75:32:000000:2998	

Номер точки	Координаты, м		Описание закрепления на местности	Средняя квадратическая погрешность определения координат характерных точек границы части земельного участка, м
	X	Y		
1	2	3	4	5
43	659326.79	2348333.64	данные отсутствуют	данные отсутствуют
44	659317.39	2348309.48	данные отсутствуют	данные отсутствуют
44	659317.39	2348309.48	Нет закрепления	0.1
44	659317.39	2348309.48	данные отсутствуют	данные отсутствуют
45	659314.47	2348309.16	данные отсутствуют	данные отсутствуют
45	659314.47	2348309.16	Нет закрепления	0.1
45	659314.47	2348309.16	данные отсутствуют	данные отсутствуют
46	659295.31	2348280.98	данные отсутствуют	данные отсутствуют
46	659295.31	2348280.98	Нет закрепления	0.1
46	659295.31	2348280.98	данные отсутствуют	данные отсутствуют
47	659281.95	2348261.31	данные отсутствуют	данные отсутствуют
47	659281.95	2348261.31	Нет закрепления	0.1
47	659281.95	2348261.31	данные отсутствуют	данные отсутствуют
47	659281.95	2348261.31	Нет закрепления	0.1
47	659281.95	2348261.31	данные отсутствуют	данные отсутствуют
48	659283.51	2348260	данные отсутствуют	данные отсутствуют
48	659283.51	2348260	данные отсутствуют	данные отсутствуют

Государственный регистратор		ФГИС ЕГРН
полное наименование должности	подпись	инициалы, фамилия

М.П.

Выписка из Единого государственного реестра недвижимости об объекте недвижимости
Сведения о частях земельного участка

Земельный участок			
<small>(виц объекта недвижимости)</small>			
Лист №	Раздела 4.2	Всего листов раздела 4.2 : _____	Всего разделов: _____
01.12.2020 № 99/2020/363289508			
Кадастровый номер:		75:32:000000:2998	

Номер точки	Координаты, м		Описание закрепления на местности	Средняя квадратическая погрешность определения координат характерных точек границы части земельного участка, м
	X	Y		
1	2	3	4	5
48	659283.51	2348260	данные отсутствуют	данные отсутствуют
49	659278.79	2348253.65	данные отсутствуют	данные отсутствуют
49	659278.79	2348253.65	Нет закрепления	0.1
49	659278.79	2348253.65	данные отсутствуют	данные отсутствуют
49	659278.79	2348253.65	Нет закрепления	0.1
49	659278.79	2348253.65	данные отсутствуют	данные отсутствуют
50	659272.03	2348244.56	данные отсутствуют	данные отсутствуют
50	659272.03	2348244.56	Нет закрепления	0.1
50	659272.03	2348244.56	данные отсутствуют	данные отсутствуют
51	659271.54	2348244.87	данные отсутствуют	данные отсутствуют
51	659271.54	2348244.87	Нет закрепления	0.1
51	659271.54	2348244.87	данные отсутствуют	данные отсутствуют
63	659139.96	2348089.95	данные отсутствуют	данные отсутствуют
63	659139.96	2348089.95	Нет закрепления	0.1
76	659325.44	2348284.92	данные отсутствуют	данные отсутствуют
76	659325.44	2348284.92	Нет закрепления	0.1
76	659325.44	2348284.92	данные отсутствуют	данные отсутствуют

Государственный регистратор		ФГИС ЕГРН
полное наименование должности	подпись	инициалы, фамилия

М.П.

Выписка из Единого государственного реестра недвижимости об объекте недвижимости
Сведения о частях земельного участка

Земельный участок			
<small>(виц объекта недвижимости)</small>			
Лист №	Раздела 4.2	Всего листов раздела 4.2 : _____	Всего разделов: _____
01.12.2020 № 99/2020/363289508			
Кадастровый номер:		75:32:000000:2998	

Номер точки	Координаты, м		Описание закрепления на местности	Средняя квадратическая погрешность определения координат характерных точек границы части земельного участка, м
	X	Y		
1	2	3	4	5
77	659334.5	2348304.8	данные отсутствуют	данные отсутствуют
77	659334.5	2348304.8	Нет закрепления	0.1
77	659334.5	2348304.8	данные отсутствуют	данные отсутствуют
78	659334.98	2348309.34	данные отсутствуют	данные отсутствуют
78	659334.98	2348309.34	Нет закрепления	0.1
78	659334.98	2348309.34	данные отсутствуют	данные отсутствуют
79	659335.3	2348312.47	данные отсутствуют	данные отсутствуют
79	659335.3	2348312.47	Нет закрепления	0.1
79	659335.3	2348312.47	данные отсутствуют	данные отсутствуют
80	659339.91	2348330.65	данные отсутствуют	данные отсутствуют
80	659339.91	2348330.65	Нет закрепления	0.1
80	659339.91	2348330.65	данные отсутствуют	данные отсутствуют
81	659343.6	2348347.28	данные отсутствуют	данные отсутствуют
81	659343.6	2348347.28	Нет закрепления	0.1
81	659343.6	2348347.28	данные отсутствуют	данные отсутствуют
82	659340.84	2348347.77	данные отсутствуют	данные отсутствуют
82	659340.84	2348347.77	Нет закрепления	0.1

Государственный регистратор		ФГИС ЕГРН
полное наименование должности	подпись	инициалы, фамилия

М.П.

Выписка из Единого государственного реестра недвижимости об объекте недвижимости
Сведения о частях земельного участка

Земельный участок			
<small>(виц объекта недвижимости)</small>			
Лист №	Раздела 4.2	Всего листов раздела 4.2 : _____	Всего разделов: _____
Всего листов выписки: _____			
01.12.2020 № 99/2020/363289508			
Кадастровый номер:		75:32:000000:2998	

Номер точки	Координаты, м		Описание закрепления на местности	Средняя квадратическая погрешность определения координат характерных точек границы части земельного участка, м
	X	Y		
1	2	3	4	5
82	659340.84	2348347.77	данные отсутствуют	данные отсутствуют
83	659344.3	2348364.32	данные отсутствуют	данные отсутствуют
83	659344.3	2348364.32	Нет закрепления	0.1
83	659344.3	2348364.32	данные отсутствуют	данные отсутствуют
84	659347.7	2348381.64	данные отсутствуют	данные отсутствуют
84	659347.7	2348381.64	Нет закрепления	0.1
84	659347.7	2348381.64	данные отсутствуют	данные отсутствуют
85	659351.67	2348398.47	данные отсутствуют	данные отсутствуют
85	659351.67	2348398.47	Нет закрепления	0.1
85	659351.67	2348398.47	данные отсутствуют	данные отсутствуют
86	659355.05	2348415.37	данные отсутствуют	данные отсутствуют
86	659355.05	2348415.37	Нет закрепления	0.1
86	659355.05	2348415.37	данные отсутствуют	данные отсутствуют
87	659358.53	2348431.36	данные отсутствуют	данные отсутствуют
87	659358.53	2348431.36	Нет закрепления	0.1
87	659358.53	2348431.36	данные отсутствуют	данные отсутствуют
88	659361.9	2348447.12	данные отсутствуют	данные отсутствуют

Государственный регистратор		ФГИС ЕГРН
полное наименование должности	подпись	инициалы, фамилия

М.П.

Выписка из Единого государственного реестра недвижимости об объекте недвижимости
Сведения о частях земельного участка

Земельный участок			
<small>(вид объекта недвижимости)</small>			
Лист №	Раздела 4.2	Всего листов раздела 4.2 : _____	Всего разделов: _____
Всего листов выписки: _____			
01.12.2020 № 99/2020/363289508			
Кадастровый номер:		75:32:000000:2998	

Номер точки	Координаты, м		Описание закрепления на местности	Средняя квадратическая погрешность определения координат характерных точек границы части земельного участка, м
	X	Y		
1	2	3	4	5
88	659361.9	2348447.12	Нет закрепления	0.1
88	659361.9	2348447.12	данные отсутствуют	данные отсутствуют
89	659365.71	2348464.84	данные отсутствуют	данные отсутствуют
89	659365.71	2348464.84	Нет закрепления	0.1
89	659365.71	2348464.84	данные отсутствуют	данные отсутствуют
90	659369.19	2348481.07	данные отсутствуют	данные отсутствуют
90	659369.19	2348481.07	Нет закрепления	0.1
90	659369.19	2348481.07	данные отсутствуют	данные отсутствуют
91	659375.03	2348493.75	данные отсутствуют	данные отсутствуют
91	659375.03	2348493.75	Нет закрепления	0.1
91	659375.03	2348493.75	данные отсутствуют	данные отсутствуют
92	659376.08	2348499.49	данные отсутствуют	данные отсутствуют
92	659376.08	2348499.49	Нет закрепления	0.1
92	659376.08	2348499.49	данные отсутствуют	данные отсутствуют
93	659374.47	2348500.36	данные отсутствуют	данные отсутствуют
93	659374.47	2348500.36	Нет закрепления	0.1
93	659374.47	2348500.36	данные отсутствуют	данные отсутствуют

Государственный регистратор		ФГИС ЕГРН
полное наименование должности	подпись	инициалы, фамилия

М.П.

Выписка из Единого государственного реестра недвижимости об объекте недвижимости
Сведения о частях земельного участка

Земельный участок			
<small>(виц объекта недвижимости)</small>			
Лист №	Раздела 4.2	Всего листов раздела 4.2 : _____	Всего разделов: _____
01.12.2020 № 99/2020/363289508			
Кадастровый номер:		75:32:000000:2998	

Номер точки	Координаты, м		Описание закрепления на местности	Средняя квадратическая погрешность определения координат характерных точек границы части земельного участка, м
	X	Y		
1	2	3	4	5
94	659377.6	2348514.46	данные отсутствуют	данные отсутствуют
94	659377.6	2348514.46	Нет закрепления	0.1
94	659377.6	2348514.46	данные отсутствуют	данные отсутствуют
95	659380.2	2348527.84	данные отсутствуют	данные отсутствуют
95	659380.2	2348527.84	Нет закрепления	0.1
95	659380.2	2348527.84	данные отсутствуют	данные отсутствуют
96	659380.83	2348531.05	данные отсутствуют	данные отсутствуют
96	659380.83	2348531.05	Нет закрепления	0.1
96	659380.83	2348531.05	данные отсутствуют	данные отсутствуют
97	659388.03	2348563.56	данные отсутствуют	данные отсутствуют
97	659388.03	2348563.56	Нет закрепления	0.1
97	659388.03	2348563.56	данные отсутствуют	данные отсутствуют
98	659395.57	2348598.58	данные отсутствуют	данные отсутствуют
98	659395.57	2348598.58	Нет закрепления	0.1
98	659395.57	2348598.58	данные отсутствуют	данные отсутствуют
99	659398.29	2348598.12	данные отсутствуют	данные отсутствуют
99	659398.29	2348598.12	Нет закрепления	0.1

Государственный регистратор		ФГИС ЕГРН
полное наименование должности	подпись	инициалы, фамилия

М.П.

Выписка из Единого государственного реестра недвижимости об объекте недвижимости
Сведения о частях земельного участка

Земельный участок			
<small>(виц объекта недвижимости)</small>			
Лист №	Раздела 4.2	Всего листов раздела 4.2 : _____	Всего разделов: _____
Всего листов выписки: _____			
01.12.2020 № 99/2020/363289508			
Кадастровый номер:		75:32:000000:2998	

Номер точки	Координаты, м		Описание закрепления на местности	Средняя квадратическая погрешность определения координат характерных точек границы части земельного участка, м
	X	Y		
1	2	3	4	5
99	659398.29	2348598.12	данные отсутствуют	данные отсутствуют
100	659405.46	2348631.56	данные отсутствуют	данные отсутствуют
100	659405.46	2348631.56	Нет закрепления	0.1
100	659405.46	2348631.56	данные отсутствуют	данные отсутствуют
101	659402.6	2348632.28	данные отсутствуют	данные отсутствуют
101	659402.6	2348632.28	Нет закрепления	0.1
101	659402.6	2348632.28	данные отсутствуют	данные отсутствуют
102	659407.46	2348648.11	данные отсутствуют	данные отсутствуют
102	659407.46	2348648.11	Нет закрепления	0.1
102	659407.46	2348648.11	данные отсутствуют	данные отсутствуют
103	659408.3	2348648.1	данные отсутствуют	данные отсутствуют
103	659408.3	2348648.1	Нет закрепления	0.1
103	659408.3	2348648.1	данные отсутствуют	данные отсутствуют
104	659412.31	2348665.26	данные отсутствуют	данные отсутствуют
104	659412.31	2348665.26	Нет закрепления	0.1
104	659412.31	2348665.26	данные отсутствуют	данные отсутствуют
105	659369.8	2348482.4	данные отсутствуют	данные отсутствуют

Государственный регистратор		ФГИС ЕГРН
полное наименование должности	подпись	инициалы, фамилия

М.П.

Выписка из Единого государственного реестра недвижимости об объекте недвижимости
Сведения о частях земельного участка

Земельный участок			
<small>(виц объекта недвижимости)</small>			
Лист №	Раздела 4.2	Всего листов раздела 4.2 : _____	Всего разделов: _____
01.12.2020 № 99/2020/363289508			
Кадастровый номер:		75:32:000000:2998	

Номер точки	Координаты, м		Описание закрепления на местности	Средняя квадратическая погрешность определения координат характерных точек границы части земельного участка, м
	X	Y		
1	2	3	4	5
105	659369.8	2348482.4	данные отсутствуют	данные отсутствуют
106	659373.32	2348490.05	данные отсутствуют	данные отсутствуют
106	659373.32	2348490.05	данные отсутствуют	данные отсутствуют
107	659375.58	2348576.58	данные отсутствуют	данные отсутствуют
107	659375.58	2348576.58	данные отсутствуют	данные отсутствуют
108	659352.06	2348465.44	данные отсутствуют	данные отсутствуют
108	659352.06	2348465.44	данные отсутствуют	данные отсутствуют
109	659376.69	2348618.92	данные отсутствуют	данные отсутствуют
109	659376.69	2348618.92	данные отсутствуют	0.1
110	659315.7	2348943.8	данные отсутствуют	данные отсутствуют
110	659315.7	2348943.8	данные отсутствуют	данные отсутствуют
111	659376.64	2348616.91	данные отсутствуют	данные отсутствуют
111	659376.64	2348616.91	данные отсутствуют	данные отсутствуют
112	659369.8	2348482.4	данные отсутствуют	данные отсутствуют
113	659373.32	2348490.05	данные отсутствуют	данные отсутствуют
114	659375.58	2348576.58	данные отсутствуют	данные отсутствуют
115	659352.06	2348465.44	данные отсутствуют	данные отсутствуют

Государственный регистратор		ФГИС ЕГРН
полное наименование должности	подпись	инициалы, фамилия

М.П.

Выписка из Единого государственного реестра недвижимости об объекте недвижимости
Сведения о частях земельного участка

Земельный участок			
<small>(виц объекта недвижимости)</small>			
Лист №	Раздела 4.2	Всего листов раздела 4.2 : _____	Всего разделов: _____
01.12.2020 № 99/2020/363289508			
Кадастровый номер:		75:32:000000:2998	

Номер точки	Координаты, м		Описание закрепления на местности	Средняя квадратическая погрешность определения координат характерных точек границы части земельного участка, м
	X	Y		
1	2	3	4	5
116	659376.69	2348618.92	данные отсутствуют	данные отсутствуют
117	659315.7	2348943.8	данные отсутствуют	данные отсутствуют
118	659261.18	2348952.92	данные отсутствуют	данные отсутствуют
118	659261.18	2348952.92	данные отсутствуют	данные отсутствуют
119	659222.94	2348964.27	данные отсутствуют	данные отсутствуют
119	659222.94	2348964.27	данные отсутствуют	данные отсутствуют
120	659147.47	2348986.6	данные отсутствуют	данные отсутствуют
120	659147.47	2348986.6	данные отсутствуют	данные отсутствуют
121	659111.8	2348997.12	данные отсутствуют	данные отсутствуют
121	659111.8	2348997.12	данные отсутствуют	данные отсутствуют
122	659065.39	2349026.66	данные отсутствуют	данные отсутствуют
122	659065.39	2349026.66	данные отсутствуют	данные отсутствуют
123	659039.09	2349049.61	данные отсутствуют	данные отсутствуют
123	659039.09	2349049.61	данные отсутствуют	данные отсутствуют
124	659017.96	2349081.5	данные отсутствуют	данные отсутствуют
124	659017.96	2349081.5	данные отсутствуют	данные отсутствуют
125	659004.07	2349107.58	данные отсутствуют	данные отсутствуют

Государственный регистратор		ФГИС ЕГРН
полное наименование должности	подпись	инициалы, фамилия

М.П.

Выписка из Единого государственного реестра недвижимости об объекте недвижимости
Сведения о частях земельного участка

Земельный участок			
<small>(виц объекта недвижимости)</small>			
Лист №	Раздела 4.2	Всего листов раздела 4.2 : _____	Всего разделов: _____
Всего листов выписки: _____			
01.12.2020 № 99/2020/363289508			
Кадастровый номер:		75:32:000000:2998	

Номер точки	Координаты, м		Описание закрепления на местности	Средняя квадратическая погрешность определения координат характерных точек границы части земельного участка, м
	X	Y		
1	2	3	4	5
125	659004.07	2349107.58	данные отсутствуют	данные отсутствуют
126	659001.26	2349125.96	данные отсутствуют	данные отсутствуют
126	659001.26	2349125.96	данные отсутствуют	данные отсутствуют
127	659022.96	2349174.36	данные отсутствуют	данные отсутствуют
127	659022.96	2349174.36	данные отсутствуют	данные отсутствуют
128	659004.77	2349166.99	данные отсутствуют	данные отсутствуют
128	659004.77	2349166.99	данные отсутствуют	данные отсутствуют
129	658995.3	2349145.89	данные отсутствуют	данные отсутствуют
129	658995.3	2349145.89	данные отсутствуют	данные отсутствуют
130	658988.61	2349128.94	данные отсутствуют	данные отсутствуют
130	658988.61	2349128.94	данные отсутствуют	данные отсутствуют
131	658988.49	2349118.43	данные отсутствуют	данные отсутствуют
131	658988.49	2349118.43	данные отсутствуют	данные отсутствуют
131	658988.49	2349118.43	данные отсутствуют	данные отсутствуют
132	658990.47	2349098.96	данные отсутствуют	данные отсутствуют
132	658990.47	2349098.96	данные отсутствуют	данные отсутствуют
132	658990.47	2349098.96	данные отсутствуют	данные отсутствуют

Государственный регистратор		ФГИС ЕГРН
полное наименование должности	подпись	инициалы, фамилия

М.П.

Выписка из Единого государственного реестра недвижимости об объекте недвижимости
Сведения о частях земельного участка

Земельный участок			
<small>(виц объекта недвижимости)</small>			
Лист №	Раздела 4.2	Всего листов раздела 4.2 : _____	Всего разделов: _____
01.12.2020 № 99/2020/363289508			
Кадастровый номер:		75:32:000000:2998	

Номер точки	Координаты, м		Описание закрепления на местности	Средняя квадратическая погрешность определения координат характерных точек границы части земельного участка, м
	X	Y		
1	2	3	4	5
133	659003.1	2349079.58	данные отсутствуют	данные отсутствуют
133	659003.1	2349079.58	данные отсутствуют	данные отсутствуют
133	659003.1	2349079.58	данные отсутствуют	данные отсутствуют
134	659021.08	2349051.45	данные отсутствуют	данные отсутствуют
134	659021.08	2349051.45	данные отсутствуют	данные отсутствуют
134	659021.08	2349051.45	данные отсутствуют	данные отсутствуют
135	659026.6	2349041.85	данные отсутствуют	данные отсутствуют
135	659026.6	2349041.85	данные отсутствуют	данные отсутствуют
135	659026.6	2349041.85	данные отсутствуют	данные отсутствуют
136	659051.28	2349017.83	данные отсутствуют	данные отсутствуют
136	659051.28	2349017.83	данные отсутствуют	данные отсутствуют
136	659051.28	2349017.83	данные отсутствуют	данные отсутствуют
137	659087.59	2348993.27	данные отсутствуют	данные отсутствуют
137	659087.59	2348993.27	данные отсутствуют	данные отсутствуют
138	659109.57	2348980.88	данные отсутствуют	данные отсутствуют
138	659109.57	2348980.88	данные отсутствуют	данные отсутствуют
139	659285.57	2348930.18	данные отсутствуют	данные отсутствуют

Государственный регистратор		ФГИС ЕГРН
полное наименование должности	подпись	инициалы, фамилия

М.П.

Выписка из Единого государственного реестра недвижимости об объекте недвижимости
Сведения о частях земельного участка

Земельный участок			
<small>(виц объекта недвижимости)</small>			
Лист №	Раздела 4.2	Всего листов раздела 4.2 :	Всего разделов: _____
01.12.2020 № 99/2020/363289508			
Кадастровый номер:		75:32:000000:2998	

Номер точки	Координаты, м		Описание закрепления на местности	Средняя квадратическая погрешность определения координат характерных точек границы части земельного участка, м
	X	Y		
1	2	3	4	5
139	659285.57	2348930.18	данные отсутствуют	данные отсутствуют
140	659279.78	2348903.39	данные отсутствуют	данные отсутствуют
140	659279.78	2348903.39	данные отсутствуют	данные отсутствуют
141	659376.64	2348616.91	данные отсутствуют	данные отсутствуют
142	659301.5	2348252.41	данные отсутствуют	данные отсутствуют
142	659301.5	2348252.41	данные отсутствуют	данные отсутствуют
143	659294.85	2348280.3	данные отсутствуют	данные отсутствуют
143	659294.85	2348280.3	данные отсутствуют	данные отсутствуют
144	659284.57	2348229.41	данные отсутствуют	данные отсутствуют
144	659284.57	2348229.41	данные отсутствуют	данные отсутствуют
145	659060.44	2349011.63	данные отсутствуют	данные отсутствуют
145	659060.44	2349011.63	данные отсутствуют	данные отсутствуют
146	658989.72	2349125.33	данные отсутствуют	данные отсутствуют
146	658989.72	2349125.33	данные отсутствуют	2.5
147	658988.57	2349125.59	данные отсутствуют	данные отсутствуют
147	658988.57	2349125.59	данные отсутствуют	данные отсутствуют
148	659283.51	2348260	Нет закрепления	0.1

Государственный регистратор		ФГИС ЕГРН
полное наименование должности	подпись	инициалы, фамилия

М.П.

Выписка из Единого государственного реестра недвижимости об объекте недвижимости
Сведения о частях земельного участка

Земельный участок			
<small>(виц объекта недвижимости)</small>			
Лист №	Раздела 4.2	Всего листов раздела 4.2 : _____	Всего разделов: _____
01.12.2020 № 99/2020/363289508			
Кадастровый номер:		75:32:000000:2998	

Номер точки	Координаты, м		Описание закрепления на местности	Средняя квадратическая погрешность определения координат характерных точек границы части земельного участка, м
	X	Y		
1	2	3	4	5
148	659283.51	2348260	Нет закрепления	0.1
149	659301.5	2348252.41	данные отсутствуют	данные отсутствуют
150	659294.85	2348280.3	данные отсутствуют	данные отсутствуют
151	659281.95	2348261.31	данные отсутствуют	данные отсутствуют
151	659281.95	2348261.31	данные отсутствуют	данные отсутствуют
152	659283.51	2348260	данные отсутствуют	данные отсутствуют
152	659283.51	2348260	данные отсутствуют	данные отсутствуют
153	659278.79	2348253.65	данные отсутствуют	данные отсутствуют
153	659278.79	2348253.65	данные отсутствуют	данные отсутствуют
154	659284.57	2348229.41	данные отсутствуют	данные отсутствуют
155	659060.44	2349011.63	данные отсутствуют	данные отсутствуют
156	658989.72	2349125.33	данные отсутствуют	данные отсутствуют
157	658988.57	2349125.59	данные отсутствуют	данные отсутствуют
158	659269.79	2348242.05	данные отсутствуют	данные отсутствуют
158	659269.79	2348242.05	данные отсутствуют	данные отсутствуют
158	659269.79	2348242.05	данные отсутствуют	данные отсутствуют
159	659284.23	2348246.06	данные отсутствуют	данные отсутствуют

Государственный регистратор		ФГИС ЕГРН
полное наименование должности	подпись	инициалы, фамилия

М.П.

Выписка из Единого государственного реестра недвижимости об объекте недвижимости
Сведения о частях земельного участка

Земельный участок			
<small>(виц объекта недвижимости)</small>			
Лист №	Раздела 4.2	Всего листов раздела 4.2 : _____	Всего разделов: _____
01.12.2020 № 99/2020/363289508			
Кадастровый номер:		75:32:000000:2998	

Номер точки	Координаты, м		Описание закрепления на местности	Средняя квадратическая погрешность определения координат характерных точек границы части земельного участка, м
	X	Y		
1	2	3	4	5
159	659284.23	2348246.06	данные отсутствуют	0.1
159	659284.23	2348246.06	данные отсутствуют	данные отсутствуют
160	659303.2	2348254.71	данные отсутствуют	данные отсутствуют
160	659303.2	2348254.71	данные отсутствуют	данные отсутствуют
160	659303.2	2348254.71	данные отсутствуют	данные отсутствуют
161	659269.79	2348242.05	данные отсутствуют	данные отсутствуют
162	659284.23	2348246.06	данные отсутствуют	данные отсутствуют
163	659303.2	2348254.71	данные отсутствуют	данные отсутствуют
164	659325.44	2348284.92	данные отсутствуют	данные отсутствуют
165	659334.5	2348304.8	данные отсутствуют	данные отсутствуют
166	659334.98	2348309.34	данные отсутствуют	данные отсутствуют
167	659335.3	2348312.47	данные отсутствуют	данные отсутствуют
168	659339.91	2348330.65	данные отсутствуют	данные отсутствуют
169	659343.6	2348347.28	данные отсутствуют	данные отсутствуют
170	659340.84	2348347.77	данные отсутствуют	данные отсутствуют
171	659344.3	2348364.32	данные отсутствуют	данные отсутствуют
172	659347.7	2348381.64	данные отсутствуют	данные отсутствуют

Государственный регистратор		ФГИС ЕГРН
полное наименование должности	подпись	инициалы, фамилия

М.П.

Выписка из Единого государственного реестра недвижимости об объекте недвижимости
Сведения о частях земельного участка

Земельный участок			
<small>(виц объекта недвижимости)</small>			
Лист №	Раздела 4.2	Всего листов раздела 4.2 : _____	Всего разделов: _____
01.12.2020 № 99/2020/363289508			
Кадастровый номер:		75:32:000000:2998	

Номер точки	Координаты, м		Описание закрепления на местности	Средняя квадратическая погрешность определения координат характерных точек границы части земельного участка, м
	X	Y		
1	2	3	4	5
173	659351.67	2348398.47	данные отсутствуют	данные отсутствуют
174	659355.05	2348415.37	данные отсутствуют	данные отсутствуют
175	659358.53	2348431.36	данные отсутствуют	данные отсутствуют
176	659361.9	2348447.12	данные отсутствуют	данные отсутствуют
177	659365.71	2348464.84	данные отсутствуют	данные отсутствуют
178	659369.19	2348481.07	данные отсутствуют	данные отсутствуют
179	659375.03	2348493.75	данные отсутствуют	данные отсутствуют
180	659376.08	2348499.49	данные отсутствуют	данные отсутствуют
181	659374.47	2348500.36	данные отсутствуют	данные отсутствуют
182	659377.6	2348514.46	данные отсутствуют	данные отсутствуют
183	659380.2	2348527.84	данные отсутствуют	данные отсутствуют
184	659380.83	2348531.05	данные отсутствуют	данные отсутствуют
185	659388.03	2348563.56	данные отсутствуют	данные отсутствуют
186	659395.57	2348598.58	данные отсутствуют	данные отсутствуют
187	659398.29	2348598.12	данные отсутствуют	данные отсутствуют
188	659405.46	2348631.56	данные отсутствуют	данные отсутствуют
189	659402.6	2348632.28	данные отсутствуют	данные отсутствуют

Государственный регистратор		ФГИС ЕГРН
полное наименование должности	подпись	инициалы, фамилия

М.П.

Выписка из Единого государственного реестра недвижимости об объекте недвижимости
Сведения о частях земельного участка

Земельный участок			
<small>(виц объекта недвижимости)</small>			
Лист №	Раздела 4.2	Всего листов раздела 4.2 : _____	Всего разделов: _____
01.12.2020 № 99/2020/363289508			
Кадастровый номер:		75:32:000000:2998	

Номер точки	Координаты, м		Описание закрепления на местности	Средняя квадратическая погрешность определения координат характерных точек границы части земельного участка, м
	X	Y		
1	2	3	4	5
190	659407.46	2348648.11	данные отсутствуют	данные отсутствуют
191	659408.3	2348648.1	данные отсутствуют	данные отсутствуют
192	659412.31	2348665.26	данные отсутствуют	данные отсутствуют
193	659424.48	2348718.29	данные отсутствуют	данные отсутствуют
194	659408.85	2348734.54	данные отсутствуют	данные отсутствуют
195	659399.16	2348751.75	данные отсутствуют	данные отсутствуют
196	659389.09	2348779.56	данные отсутствуют	данные отсутствуют
197	659388.75	2348780.51	данные отсутствуют	данные отсутствуют
198	659387.37	2348790.79	данные отсутствуют	данные отсутствуют
199	659385.85	2348801.55	данные отсутствуют	данные отсутствуют
200	659384.19	2348814.58	данные отсутствуют	данные отсутствуют
201	659386.85	2348826.68	данные отсутствуют	данные отсутствуют
202	659393.19	2348855.33	данные отсутствуют	данные отсутствуют
203	659396.26	2348869.26	данные отсутствуют	данные отсутствуют
204	659404.79	2348926.3	данные отсутствуют	данные отсутствуют
205	659323.2	2348942.54	данные отсутствуют	данные отсутствуют
206	659381.24	2348603.3	данные отсутствуют	данные отсутствуют

Государственный регистратор		ФГИС ЕГРН
полное наименование должности	подпись	инициалы, фамилия

М.П.

Выписка из Единого государственного реестра недвижимости об объекте недвижимости
Сведения о частях земельного участка

Земельный участок			
<small>(виц объекта недвижимости)</small>			
Лист №	Раздела 4.2	Всего листов раздела 4.2 : _____	Всего разделов: _____
01.12.2020 № 99/2020/363289508			
Кадастровый номер:		75:32:000000:2998	

Номер точки	Координаты, м		Описание закрепления на местности	Средняя квадратическая погрешность определения координат характерных точек границы части земельного участка, м
	X	Y		
1	2	3	4	5
207	659351.29	2348461.78	данные отсутствуют	данные отсутствуют
208	659348.68	2348450.04	данные отсутствуют	данные отсутствуют
209	659349.1	2348449.59	данные отсутствуют	данные отсутствуют
210	659338.06	2348398.95	данные отсутствуют	данные отсутствуют
211	659335.8	2348384.84	данные отсутствуют	данные отсутствуют
212	659326.79	2348333.64	данные отсутствуют	данные отсутствуют
213	659317.39	2348309.48	данные отсутствуют	данные отсутствуют
214	659314.47	2348309.16	данные отсутствуют	данные отсутствуют
215	659295.31	2348280.98	данные отсутствуют	данные отсутствуют
216	659272.03	2348244.56	данные отсутствуют	данные отсутствуют
217	659271.54	2348244.87	данные отсутствуют	данные отсутствуют
218	659140.97	2348078.01	данные отсутствуют	данные отсутствуют
218	659140.97	2348078.01	данные отсутствуют	данные отсутствуют
219	659142.83	2348091.75	данные отсутствуют	данные отсутствуют
219	659142.83	2348091.75	данные отсутствуют	данные отсутствуют
220	659137.31	2348088.27	данные отсутствуют	данные отсутствуют
220	659137.31	2348088.27	данные отсутствуют	данные отсутствуют

Государственный регистратор		ФГИС ЕГРН
полное наименование должности	подпись	инициалы, фамилия

М.П.

Выписка из Единого государственного реестра недвижимости об объекте недвижимости
Сведения о частях земельного участка

Земельный участок			
<small>(виц объекта недвижимости)</small>			
Лист №	Раздела 4.2	Всего листов раздела 4.2 : _____	Всего разделов: _____
01.12.2020 № 99/2020/363289508			
Кадастровый номер:		75:32:000000:2998	

Номер точки	Координаты, м		Описание закрепления на местности	Средняя квадратическая погрешность определения координат характерных точек границы части земельного участка, м
	X	Y		
1	2	3	4	5
221	659136.15	2348079.7	данные отсутствуют	данные отсутствуют
221	659136.15	2348079.7	данные отсутствуют	0.1
222	659127.24	2348081.86	данные отсутствуют	данные отсутствуют
222	659127.24	2348081.86	данные отсутствуют	данные отсутствуют
223	659121.39	2348078.13	данные отсутствуют	данные отсутствуют
223	659121.39	2348078.13	данные отсутствуют	данные отсутствуют
224	659136.7	2348074.42	данные отсутствуют	данные отсутствуют
224	659136.7	2348074.42	данные отсутствуют	данные отсутствуют
225	659140.97	2348078.01	данные отсутствуют	данные отсутствуют
226	659142.83	2348091.75	данные отсутствуют	данные отсутствуют
227	659139.96	2348089.95	данные отсутствуют	данные отсутствуют
228	659137.31	2348088.27	данные отсутствуют	данные отсутствуют
229	659136.15	2348079.7	данные отсутствуют	данные отсутствуют
230	659127.24	2348081.86	данные отсутствуют	данные отсутствуют
231	659121.39	2348078.13	данные отсутствуют	данные отсутствуют
232	659136.7	2348074.42	данные отсутствуют	данные отсутствуют

Государственный регистратор		ФГИС ЕГРН
полное наименование должности	подпись	инициалы, фамилия

М.П.

Выписка из Единого государственного реестра недвижимости об объекте недвижимости
Сведения о частях земельного участка

Земельный участок				
<small>(вид объекта недвижимости)</small>				
Лист № _____ Раздела 4.2		Всего листов раздела 4.2 : _____		Всего разделов: _____
Всего листов выписки: _____				
01.12.2020 № 99/2020/363289508				
Кадастровый номер:			75:32:000000:2998	
Сведения о характерных точках границы части (частей) земельного участка				
Учетный номер части: 2				
Система координат: МСК-75				
Зона № _____				
Номер точки	Координаты, м		Описание закрепления на местности	Средняя квадратическая погрешность определения координат характерных точек границы части земельного участка, м
	X	Y		
1	2	3	4	5
1	659424.48	2348718.29	данные отсутствуют	данные отсутствуют
1	659424.48	2348718.29	Нет закрепления	0.1
1	659424.48	2348718.29	данные отсутствуют	данные отсутствуют
2	659408.85	2348734.54	данные отсутствуют	данные отсутствуют
2	659408.85	2348734.54	Нет закрепления	0.1
2	659408.85	2348734.54	данные отсутствуют	данные отсутствуют
3	659399.16	2348751.75	данные отсутствуют	данные отсутствуют
3	659399.16	2348751.75	Нет закрепления	0.1
3	659399.16	2348751.75	данные отсутствуют	данные отсутствуют
4	659389.09	2348779.56	данные отсутствуют	данные отсутствуют
4	659389.09	2348779.56	Нет закрепления	0.1
4	659389.09	2348779.56	данные отсутствуют	данные отсутствуют
5	659388.75	2348780.51	данные отсутствуют	данные отсутствуют
5	659388.75	2348780.51	Нет закрепления	0.1
5	659388.75	2348780.51	данные отсутствуют	данные отсутствуют
6	659387.37	2348790.79	данные отсутствуют	данные отсутствуют
Государственный регистратор			ФГИС ЕГРН	
полное наименование должности			подпись	
			инициалы, фамилия	

М.П.

Выписка из Единого государственного реестра недвижимости об объекте недвижимости
Сведения о частях земельного участка

Земельный участок			
<small>(виц объекта недвижимости)</small>			
Лист №	Раздела 4.2	Всего листов раздела 4.2 : _____	Всего разделов: _____
01.12.2020 № 99/2020/363289508			
Кадастровый номер:		75:32:000000:2998	

Номер точки	Координаты, м		Описание закрепления на местности	Средняя квадратическая погрешность определения координат характерных точек границы части земельного участка, м
	X	Y		
1	2	3	4	5
6	659387.37	2348790.79	Нет закрепления	0.1
6	659387.37	2348790.79	данные отсутствуют	данные отсутствуют
7	659385.85	2348801.55	данные отсутствуют	данные отсутствуют
7	659385.85	2348801.55	Нет закрепления	0.1
7	659385.85	2348801.55	данные отсутствуют	данные отсутствуют
8	659384.19	2348814.58	данные отсутствуют	данные отсутствуют
8	659384.19	2348814.58	Нет закрепления	0.1
8	659384.19	2348814.58	данные отсутствуют	данные отсутствуют
9	659386.85	2348826.68	данные отсутствуют	данные отсутствуют
9	659386.85	2348826.68	Нет закрепления	0.1
9	659386.85	2348826.68	данные отсутствуют	данные отсутствуют
10	659393.19	2348855.33	данные отсутствуют	данные отсутствуют
10	659393.19	2348855.33	Нет закрепления	0.1
10	659393.19	2348855.33	данные отсутствуют	данные отсутствуют
11	659396.26	2348869.26	данные отсутствуют	данные отсутствуют
11	659396.26	2348869.26	Нет закрепления	0.1
11	659396.26	2348869.26	данные отсутствуют	данные отсутствуют

Государственный регистратор		ФГИС ЕГРН
полное наименование должности	подпись	инициалы, фамилия

М.П.

Выписка из Единого государственного реестра недвижимости об объекте недвижимости
Сведения о частях земельного участка

Земельный участок			
<small>(виц объекта недвижимости)</small>			
Лист №	Раздела 4.2	Всего листов раздела 4.2 : _____	Всего разделов: _____
01.12.2020 № 99/2020/363289508			
Кадастровый номер:		75:32:000000:2998	

Номер точки	Координаты, м		Описание закрепления на местности	Средняя квадратическая погрешность определения координат характерных точек границы части земельного участка, м
	X	Y		
1	2	3	4	5
12	659404.79	2348926.3	данные отсутствуют	данные отсутствуют
12	659404.79	2348926.3	Нет закрепления	0.1
12	659404.79	2348926.3	данные отсутствуют	данные отсутствуют
13	659323.2	2348942.54	данные отсутствуют	данные отсутствуют
13	659323.2	2348942.54	Нет закрепления	0.1
13	659323.2	2348942.54	данные отсутствуют	данные отсутствуют
14	659261.18	2348952.92	данные отсутствуют	данные отсутствуют
14	659261.18	2348952.92	Нет закрепления	0.1
14	659261.18	2348952.92	данные отсутствуют	данные отсутствуют
14	659261.18	2348952.92	Нет закрепления	0.1
14	659261.18	2348952.92	данные отсутствуют	данные отсутствуют
15	659222.94	2348964.27	данные отсутствуют	данные отсутствуют
15	659222.94	2348964.27	Нет закрепления	0.1
15	659222.94	2348964.27	данные отсутствуют	данные отсутствуют
15	659222.94	2348964.27	Нет закрепления	0.1
15	659222.94	2348964.27	данные отсутствуют	данные отсутствуют
16	659147.47	2348986.6	данные отсутствуют	данные отсутствуют

Государственный регистратор		ФГИС ЕГРН
полное наименование должности	подпись	инициалы, фамилия

М.П.

Выписка из Единого государственного реестра недвижимости об объекте недвижимости
Сведения о частях земельного участка

Земельный участок			
<small>(виц объекта недвижимости)</small>			
Лист №	Раздела 4.2	Всего листов раздела 4.2 : _____	Всего разделов: _____
01.12.2020 № 99/2020/363289508			
Кадастровый номер:		75:32:000000:2998	

Номер точки	Координаты, м		Описание закрепления на местности	Средняя квадратическая погрешность определения координат характерных точек границы части земельного участка, м
	X	Y		
1	2	3	4	5
16	659147.47	2348986.6	Нет закрепления	0.1
16	659147.47	2348986.6	данные отсутствуют	данные отсутствуют
16	659147.47	2348986.6	Нет закрепления	0.1
16	659147.47	2348986.6	данные отсутствуют	данные отсутствуют
17	659111.8	2348997.12	данные отсутствуют	данные отсутствуют
17	659111.8	2348997.12	Нет закрепления	0.1
17	659111.8	2348997.12	данные отсутствуют	данные отсутствуют
17	659111.8	2348997.12	Нет закрепления	0.1
17	659111.8	2348997.12	данные отсутствуют	данные отсутствуют
18	659065.39	2349026.66	данные отсутствуют	данные отсутствуют
18	659065.39	2349026.66	Нет закрепления	0.1
18	659065.39	2349026.66	данные отсутствуют	данные отсутствуют
18	659065.39	2349026.66	Нет закрепления	0.1
18	659065.39	2349026.66	данные отсутствуют	данные отсутствуют
19	659039.09	2349049.61	данные отсутствуют	данные отсутствуют
19	659039.09	2349049.61	Нет закрепления	0.1
19	659039.09	2349049.61	данные отсутствуют	данные отсутствуют

Государственный регистратор		ФГИС ЕГРН
полное наименование должности	подпись	инициалы, фамилия

М.П.

Выписка из Единого государственного реестра недвижимости об объекте недвижимости
Сведения о частях земельного участка

Земельный участок			
<small>(виц объекта недвижимости)</small>			
Лист №	Раздела 4.2	Всего листов раздела 4.2 : _____	Всего разделов: _____
01.12.2020 № 99/2020/363289508			
Кадастровый номер:		75:32:000000:2998	

Номер точки	Координаты, м		Описание закрепления на местности	Средняя квадратическая погрешность определения координат характерных точек границы части земельного участка, м
	X	Y		
1	2	3	4	5
19	659039.09	2349049.61	Нет закрепления	0.1
19	659039.09	2349049.61	данные отсутствуют	данные отсутствуют
20	659017.96	2349081.5	данные отсутствуют	данные отсутствуют
20	659017.96	2349081.5	Нет закрепления	0.1
20	659017.96	2349081.5	данные отсутствуют	данные отсутствуют
20	659017.96	2349081.5	Нет закрепления	0.1
20	659017.96	2349081.5	данные отсутствуют	данные отсутствуют
21	659004.07	2349107.58	данные отсутствуют	данные отсутствуют
21	659004.07	2349107.58	Нет закрепления	0.1
21	659004.07	2349107.58	данные отсутствуют	данные отсутствуют
21	659004.07	2349107.58	Нет закрепления	0.1
21	659004.07	2349107.58	данные отсутствуют	данные отсутствуют
22	659001.26	2349125.96	данные отсутствуют	данные отсутствуют
22	659001.26	2349125.96	Нет закрепления	0.1
22	659001.26	2349125.96	данные отсутствуют	данные отсутствуют
22	659001.26	2349125.96	Нет закрепления	0.1
22	659001.26	2349125.96	данные отсутствуют	данные отсутствуют

Государственный регистратор		ФГИС ЕГРН
полное наименование должности	подпись	инициалы, фамилия

М.П.

Выписка из Единого государственного реестра недвижимости об объекте недвижимости
Сведения о частях земельного участка

Земельный участок			
<small>(виц объекта недвижимости)</small>			
Лист №	Раздела 4.2	Всего листов раздела 4.2 : _____	Всего разделов: _____
01.12.2020 № 99/2020/363289508			
Кадастровый номер:		75:32:000000:2998	

Номер точки	Координаты, м		Описание закрепления на местности	Средняя квадратическая погрешность определения координат характерных точек границы части земельного участка, м
	X	Y		
1	2	3	4	5
23	659022.96	2349174.36	данные отсутствуют	данные отсутствуют
23	659022.96	2349174.36	Нет закрепления	0.1
23	659022.96	2349174.36	данные отсутствуют	данные отсутствуют
23	659022.96	2349174.36	Нет закрепления	0.1
23	659022.96	2349174.36	данные отсутствуют	данные отсутствуют
24	659004.77	2349166.99	данные отсутствуют	данные отсутствуют
24	659004.77	2349166.99	Нет закрепления	0.1
24	659004.77	2349166.99	данные отсутствуют	данные отсутствуют
24	659004.77	2349166.99	Нет закрепления	0.1
24	659004.77	2349166.99	данные отсутствуют	данные отсутствуют
25	658995.3	2349145.89	данные отсутствуют	данные отсутствуют
25	658995.3	2349145.89	Нет закрепления	0.1
25	658995.3	2349145.89	данные отсутствуют	данные отсутствуют
25	658995.3	2349145.89	Нет закрепления	0.1
25	658995.3	2349145.89	данные отсутствуют	данные отсутствуют
26	658988.61	2349128.94	данные отсутствуют	данные отсутствуют
26	658988.61	2349128.94	Нет закрепления	0.1

Государственный регистратор		ФГИС ЕГРН
полное наименование должности	подпись	инициалы, фамилия

М.П.

Выписка из Единого государственного реестра недвижимости об объекте недвижимости
Сведения о частях земельного участка

Земельный участок			
<small>(виц объекта недвижимости)</small>			
Лист №	Раздела 4.2	Всего листов раздела 4.2 : _____	Всего разделов: _____
01.12.2020 № 99/2020/363289508			
Кадастровый номер:		75:32:000000:2998	

Номер точки	Координаты, м		Описание закрепления на местности	Средняя квадратическая погрешность определения координат характерных точек границы части земельного участка, м
	X	Y		
1	2	3	4	5
26	658988.61	2349128.94	данные отсутствуют	данные отсутствуют
26	658988.61	2349128.94	Нет закрепления	0.1
26	658988.61	2349128.94	данные отсутствуют	данные отсутствуют
27	658988.49	2349118.43	данные отсутствуют	данные отсутствуют
27	658988.49	2349118.43	Нет закрепления	0.1
27	658988.49	2349118.43	данные отсутствуют	данные отсутствуют
27	658988.49	2349118.43	Нет закрепления	0.1
27	658988.49	2349118.43	данные отсутствуют	данные отсутствуют
27	658988.49	2349118.43	Нет закрепления	0.1
27	658988.49	2349118.43	данные отсутствуют	данные отсутствуют
27	658988.49	2349118.43	Нет закрепления	0.1
27	658988.49	2349118.43	данные отсутствуют	данные отсутствуют
28	658990.47	2349098.96	данные отсутствуют	данные отсутствуют
28	658990.47	2349098.96	Нет закрепления	0.1
28	658990.47	2349098.96	данные отсутствуют	данные отсутствуют
28	658990.47	2349098.96	Нет закрепления	0.1
28	658990.47	2349098.96	данные отсутствуют	данные отсутствуют
28	658990.47	2349098.96	Нет закрепления	0.1
28	658990.47	2349098.96	данные отсутствуют	данные отсутствуют

Государственный регистратор		ФГИС ЕГРН
полное наименование должности	подпись	инициалы, фамилия

М.П.

Выписка из Единого государственного реестра недвижимости об объекте недвижимости
Сведения о частях земельного участка

Земельный участок			
<small>(виц объекта недвижимости)</small>			
Лист №	Раздела 4.2	Всего листов раздела 4.2 : _____	Всего разделов: _____
Всего листов выписки: _____			
01.12.2020 № 99/2020/363289508			
Кадастровый номер:		75:32:000000:2998	

Номер точки	Координаты, м		Описание закрепления на местности	Средняя квадратическая погрешность определения координат характерных точек границы части земельного участка, м
	X	Y		
1	2	3	4	5
29	659003.1	2349079.58	данные отсутствуют	данные отсутствуют
29	659003.1	2349079.58	Нет закрепления	0.1
29	659003.1	2349079.58	данные отсутствуют	данные отсутствуют
29	659003.1	2349079.58	Нет закрепления	0.1
29	659003.1	2349079.58	данные отсутствуют	данные отсутствуют
29	659003.1	2349079.58	Нет закрепления	0.1
29	659003.1	2349079.58	данные отсутствуют	данные отсутствуют
29	659003.1	2349079.58	Нет закрепления	0.1
29	659003.1	2349079.58	данные отсутствуют	данные отсутствуют
30	659021.08	2349051.45	данные отсутствуют	данные отсутствуют
30	659021.08	2349051.45	Нет закрепления	0.1
30	659021.08	2349051.45	данные отсутствуют	данные отсутствуют
30	659021.08	2349051.45	Нет закрепления	0.1
30	659021.08	2349051.45	данные отсутствуют	данные отсутствуют
30	659021.08	2349051.45	Нет закрепления	0.1
30	659021.08	2349051.45	данные отсутствуют	данные отсутствуют
30	659021.08	2349051.45	Нет закрепления	0.1
30	659021.08	2349051.45	данные отсутствуют	данные отсутствуют
31	659026.6	2349041.85	данные отсутствуют	данные отсутствуют
31	659026.6	2349041.85	Нет закрепления	0.1
31	659026.6	2349041.85	данные отсутствуют	данные отсутствуют

Государственный регистратор		ФГИС ЕГРН
полное наименование должности	подпись	инициалы, фамилия

М.П.

Выписка из Единого государственного реестра недвижимости об объекте недвижимости
Сведения о частях земельного участка

Земельный участок			
<small>(виц объекта недвижимости)</small>			
Лист №	Раздела 4.2	Всего листов раздела 4.2 : _____	Всего разделов: _____
01.12.2020 № 99/2020/363289508			
Кадастровый номер:		75:32:000000:2998	

Номер точки	Координаты, м		Описание закрепления на местности	Средняя квадратическая погрешность определения координат характерных точек границы части земельного участка, м
	X	Y		
1	2	3	4	5
31	659026.6	2349041.85	Нет закрепления	0.1
31	659026.6	2349041.85	данные отсутствуют	данные отсутствуют
31	659026.6	2349041.85	Нет закрепления	0.1
31	659026.6	2349041.85	данные отсутствуют	данные отсутствуют
32	659051.28	2349017.83	данные отсутствуют	данные отсутствуют
32	659051.28	2349017.83	Нет закрепления	0.1
32	659051.28	2349017.83	данные отсутствуют	данные отсутствуют
32	659051.28	2349017.83	Нет закрепления	0.1
32	659051.28	2349017.83	данные отсутствуют	данные отсутствуют
32	659051.28	2349017.83	Нет закрепления	0.1
32	659051.28	2349017.83	данные отсутствуют	данные отсутствуют
33	659087.59	2348993.27	данные отсутствуют	данные отсутствуют
33	659087.59	2348993.27	Нет закрепления	0.1
33	659087.59	2348993.27	данные отсутствуют	данные отсутствуют
33	659087.59	2348993.27	Нет закрепления	0.1
33	659087.59	2348993.27	данные отсутствуют	данные отсутствуют
34	659109.57	2348980.88	данные отсутствуют	данные отсутствуют

Государственный регистратор		ФГИС ЕГРН
полное наименование должности	подпись	инициалы, фамилия

М.П.

Выписка из Единого государственного реестра недвижимости об объекте недвижимости
Сведения о частях земельного участка

Земельный участок			
<small>(виц объекта недвижимости)</small>			
Лист №	Раздела 4.2	Всего листов раздела 4.2 : _____	Всего разделов: _____
01.12.2020 № 99/2020/363289508			
Кадастровый номер:		75:32:000000:2998	

Номер точки	Координаты, м		Описание закрепления на местности	Средняя квадратическая погрешность определения координат характерных точек границы части земельного участка, м
	X	Y		
1	2	3	4	5
34	659109.57	2348980.88	Нет закрепления	0.1
34	659109.57	2348980.88	данные отсутствуют	данные отсутствуют
34	659109.57	2348980.88	Нет закрепления	0.1
34	659109.57	2348980.88	данные отсутствуют	данные отсутствуют
35	659285.57	2348930.18	данные отсутствуют	данные отсутствуют
35	659285.57	2348930.18	Нет закрепления	0.1
35	659285.57	2348930.18	данные отсутствуют	данные отсутствуют
35	659285.57	2348930.18	Нет закрепления	0.1
35	659285.57	2348930.18	данные отсутствуют	данные отсутствуют
36	659279.78	2348903.39	данные отсутствуют	данные отсутствуют
36	659279.78	2348903.39	Нет закрепления	0.1
36	659279.78	2348903.39	данные отсутствуют	данные отсутствуют
36	659279.78	2348903.39	Нет закрепления	0.1
36	659279.78	2348903.39	данные отсутствуют	данные отсутствуют
37	659381.24	2348603.3	данные отсутствуют	данные отсутствуют
37	659381.24	2348603.3	Нет закрепления	0.1
37	659381.24	2348603.3	данные отсутствуют	данные отсутствуют

Государственный регистратор		ФГИС ЕГРН
полное наименование должности	подпись	инициалы, фамилия

М.П.

Выписка из Единого государственного реестра недвижимости об объекте недвижимости
Сведения о частях земельного участка

Земельный участок			
<small>(виц объекта недвижимости)</small>			
Лист №	Раздела 4.2	Всего листов раздела 4.2 : _____	Всего разделов: _____
01.12.2020 № 99/2020/363289508			
Кадастровый номер:		75:32:000000:2998	

Номер точки	Координаты, м		Описание закрепления на местности	Средняя квадратическая погрешность определения координат характерных точек границы части земельного участка, м
	X	Y		
1	2	3	4	5
38	659351.29	2348461.78	данные отсутствуют	данные отсутствуют
38	659351.29	2348461.78	Нет закрепления	0.1
38	659351.29	2348461.78	данные отсутствуют	данные отсутствуют
39	659348.68	2348450.04	данные отсутствуют	данные отсутствуют
39	659348.68	2348450.04	Нет закрепления	0.1
39	659348.68	2348450.04	данные отсутствуют	данные отсутствуют
40	659349.1	2348449.59	данные отсутствуют	данные отсутствуют
40	659349.1	2348449.59	Нет закрепления	0.1
40	659349.1	2348449.59	данные отсутствуют	данные отсутствуют
41	659338.06	2348398.95	данные отсутствуют	данные отсутствуют
41	659338.06	2348398.95	Нет закрепления	0.1
41	659338.06	2348398.95	данные отсутствуют	данные отсутствуют
42	659335.8	2348384.84	данные отсутствуют	данные отсутствуют
42	659335.8	2348384.84	Нет закрепления	0.1
42	659335.8	2348384.84	данные отсутствуют	данные отсутствуют
43	659326.79	2348333.64	данные отсутствуют	данные отсутствуют
43	659326.79	2348333.64	Нет закрепления	0.1

Государственный регистратор		ФГИС ЕГРН
полное наименование должности	подпись	инициалы, фамилия

М.П.

Выписка из Единого государственного реестра недвижимости об объекте недвижимости
Сведения о частях земельного участка

Земельный участок			
(виц объекта недвижимости)			
Лист №	Раздела 4.2	Всего листов раздела 4.2 : _____	Всего разделов: _____
Всего листов выписки: _____			
01.12.2020 № 99/2020/363289508			
Кадастровый номер:		75:32:000000:2998	

Номер точки	Координаты, м		Описание закрепления на местности	Средняя квадратическая погрешность определения координат характерных точек границы части земельного участка, м
	X	Y		
1	2	3	4	5
43	659326.79	2348333.64	данные отсутствуют	данные отсутствуют
44	659317.39	2348309.48	данные отсутствуют	данные отсутствуют
44	659317.39	2348309.48	Нет закрепления	0.1
44	659317.39	2348309.48	данные отсутствуют	данные отсутствуют
45	659314.47	2348309.16	данные отсутствуют	данные отсутствуют
45	659314.47	2348309.16	Нет закрепления	0.1
45	659314.47	2348309.16	данные отсутствуют	данные отсутствуют
46	659295.31	2348280.98	данные отсутствуют	данные отсутствуют
46	659295.31	2348280.98	Нет закрепления	0.1
46	659295.31	2348280.98	данные отсутствуют	данные отсутствуют
47	659281.95	2348261.31	данные отсутствуют	данные отсутствуют
47	659281.95	2348261.31	Нет закрепления	0.1
47	659281.95	2348261.31	данные отсутствуют	данные отсутствуют
47	659281.95	2348261.31	Нет закрепления	0.1
47	659281.95	2348261.31	данные отсутствуют	данные отсутствуют
48	659283.51	2348260	данные отсутствуют	данные отсутствуют
48	659283.51	2348260	данные отсутствуют	данные отсутствуют

Государственный регистратор		ФГИС ЕГРН
полное наименование должности	подпись	инициалы, фамилия

М.П.

Выписка из Единого государственного реестра недвижимости об объекте недвижимости
Сведения о частях земельного участка

Земельный участок			
<small>(виц объекта недвижимости)</small>			
Лист №	Раздела 4.2	Всего листов раздела 4.2 : _____	Всего разделов: _____
01.12.2020 № 99/2020/363289508			
Кадастровый номер:		75:32:000000:2998	

Номер точки	Координаты, м		Описание закрепления на местности	Средняя квадратическая погрешность определения координат характерных точек границы части земельного участка, м
	X	Y		
1	2	3	4	5
48	659283.51	2348260	данные отсутствуют	данные отсутствуют
49	659278.79	2348253.65	данные отсутствуют	данные отсутствуют
49	659278.79	2348253.65	Нет закрепления	0.1
49	659278.79	2348253.65	данные отсутствуют	данные отсутствуют
49	659278.79	2348253.65	Нет закрепления	0.1
49	659278.79	2348253.65	данные отсутствуют	данные отсутствуют
50	659272.03	2348244.56	данные отсутствуют	данные отсутствуют
50	659272.03	2348244.56	Нет закрепления	0.1
50	659272.03	2348244.56	данные отсутствуют	данные отсутствуют
51	659271.54	2348244.87	данные отсутствуют	данные отсутствуют
51	659271.54	2348244.87	Нет закрепления	0.1
51	659271.54	2348244.87	данные отсутствуют	данные отсутствуют
63	659139.96	2348089.95	данные отсутствуют	данные отсутствуют
63	659139.96	2348089.95	Нет закрепления	0.1
76	659325.44	2348284.92	данные отсутствуют	данные отсутствуют
76	659325.44	2348284.92	Нет закрепления	0.1
76	659325.44	2348284.92	данные отсутствуют	данные отсутствуют

Государственный регистратор		ФГИС ЕГРН
полное наименование должности	подпись	инициалы, фамилия

М.П.

Выписка из Единого государственного реестра недвижимости об объекте недвижимости
Сведения о частях земельного участка

Земельный участок			
<small>(виц объекта недвижимости)</small>			
Лист №	Раздела 4.2	Всего листов раздела 4.2 : _____	Всего разделов: _____
01.12.2020 № 99/2020/363289508			
Кадастровый номер:		75:32:000000:2998	

Номер точки	Координаты, м		Описание закрепления на местности	Средняя квадратическая погрешность определения координат характерных точек границы части земельного участка, м
	X	Y		
1	2	3	4	5
77	659334.5	2348304.8	данные отсутствуют	данные отсутствуют
77	659334.5	2348304.8	Нет закрепления	0.1
77	659334.5	2348304.8	данные отсутствуют	данные отсутствуют
78	659334.98	2348309.34	данные отсутствуют	данные отсутствуют
78	659334.98	2348309.34	Нет закрепления	0.1
78	659334.98	2348309.34	данные отсутствуют	данные отсутствуют
79	659335.3	2348312.47	данные отсутствуют	данные отсутствуют
79	659335.3	2348312.47	Нет закрепления	0.1
79	659335.3	2348312.47	данные отсутствуют	данные отсутствуют
80	659339.91	2348330.65	данные отсутствуют	данные отсутствуют
80	659339.91	2348330.65	Нет закрепления	0.1
80	659339.91	2348330.65	данные отсутствуют	данные отсутствуют
81	659343.6	2348347.28	данные отсутствуют	данные отсутствуют
81	659343.6	2348347.28	Нет закрепления	0.1
81	659343.6	2348347.28	данные отсутствуют	данные отсутствуют
82	659340.84	2348347.77	данные отсутствуют	данные отсутствуют
82	659340.84	2348347.77	Нет закрепления	0.1

Государственный регистратор		ФГИС ЕГРН
полное наименование должности	подпись	инициалы, фамилия

М.П.

Выписка из Единого государственного реестра недвижимости об объекте недвижимости
Сведения о частях земельного участка

Земельный участок			
<small>(виц объекта недвижимости)</small>			
Лист №	Раздела 4.2	Всего листов раздела 4.2 : _____	Всего разделов: _____
01.12.2020 № 99/2020/363289508			
Кадастровый номер:		75:32:000000:2998	

Номер точки	Координаты, м		Описание закрепления на местности	Средняя квадратическая погрешность определения координат характерных точек границы части земельного участка, м
	X	Y		
1	2	3	4	5
82	659340.84	2348347.77	данные отсутствуют	данные отсутствуют
83	659344.3	2348364.32	данные отсутствуют	данные отсутствуют
83	659344.3	2348364.32	Нет закрепления	0.1
83	659344.3	2348364.32	данные отсутствуют	данные отсутствуют
84	659347.7	2348381.64	данные отсутствуют	данные отсутствуют
84	659347.7	2348381.64	Нет закрепления	0.1
84	659347.7	2348381.64	данные отсутствуют	данные отсутствуют
85	659351.67	2348398.47	данные отсутствуют	данные отсутствуют
85	659351.67	2348398.47	Нет закрепления	0.1
85	659351.67	2348398.47	данные отсутствуют	данные отсутствуют
86	659355.05	2348415.37	данные отсутствуют	данные отсутствуют
86	659355.05	2348415.37	Нет закрепления	0.1
86	659355.05	2348415.37	данные отсутствуют	данные отсутствуют
87	659358.53	2348431.36	данные отсутствуют	данные отсутствуют
87	659358.53	2348431.36	Нет закрепления	0.1
87	659358.53	2348431.36	данные отсутствуют	данные отсутствуют
88	659361.9	2348447.12	данные отсутствуют	данные отсутствуют

Государственный регистратор		ФГИС ЕГРН
полное наименование должности	подпись	инициалы, фамилия

М.П.

Выписка из Единого государственного реестра недвижимости об объекте недвижимости
Сведения о частях земельного участка

Земельный участок			
<small>(виц объекта недвижимости)</small>			
Лист №	Раздела 4.2	Всего листов раздела 4.2 : _____	Всего разделов: _____
01.12.2020 № 99/2020/363289508			
Кадастровый номер:		75:32:000000:2998	

Номер точки	Координаты, м		Описание закрепления на местности	Средняя квадратическая погрешность определения координат характерных точек границы части земельного участка, м
	X	Y		
1	2	3	4	5
88	659361.9	2348447.12	Нет закрепления	0.1
88	659361.9	2348447.12	данные отсутствуют	данные отсутствуют
89	659365.71	2348464.84	данные отсутствуют	данные отсутствуют
89	659365.71	2348464.84	Нет закрепления	0.1
89	659365.71	2348464.84	данные отсутствуют	данные отсутствуют
90	659369.19	2348481.07	данные отсутствуют	данные отсутствуют
90	659369.19	2348481.07	Нет закрепления	0.1
90	659369.19	2348481.07	данные отсутствуют	данные отсутствуют
91	659375.03	2348493.75	данные отсутствуют	данные отсутствуют
91	659375.03	2348493.75	Нет закрепления	0.1
91	659375.03	2348493.75	данные отсутствуют	данные отсутствуют
92	659376.08	2348499.49	данные отсутствуют	данные отсутствуют
92	659376.08	2348499.49	Нет закрепления	0.1
92	659376.08	2348499.49	данные отсутствуют	данные отсутствуют
93	659374.47	2348500.36	данные отсутствуют	данные отсутствуют
93	659374.47	2348500.36	Нет закрепления	0.1
93	659374.47	2348500.36	данные отсутствуют	данные отсутствуют

Государственный регистратор		ФГИС ЕГРН
полное наименование должности	подпись	инициалы, фамилия

М.П.

Выписка из Единого государственного реестра недвижимости об объекте недвижимости
Сведения о частях земельного участка

Земельный участок			
<small>(виц объекта недвижимости)</small>			
Лист №	Раздела 4.2	Всего листов раздела 4.2 :	Всего разделов: _____
01.12.2020 № 99/2020/363289508			
Кадастровый номер:		75:32:000000:2998	

Номер точки	Координаты, м		Описание закрепления на местности	Средняя квадратическая погрешность определения координат характерных точек границы части земельного участка, м
	X	Y		
1	2	3	4	5
94	659377.6	2348514.46	данные отсутствуют	данные отсутствуют
94	659377.6	2348514.46	Нет закрепления	0.1
94	659377.6	2348514.46	данные отсутствуют	данные отсутствуют
95	659380.2	2348527.84	данные отсутствуют	данные отсутствуют
95	659380.2	2348527.84	Нет закрепления	0.1
95	659380.2	2348527.84	данные отсутствуют	данные отсутствуют
96	659380.83	2348531.05	данные отсутствуют	данные отсутствуют
96	659380.83	2348531.05	Нет закрепления	0.1
96	659380.83	2348531.05	данные отсутствуют	данные отсутствуют
97	659388.03	2348563.56	данные отсутствуют	данные отсутствуют
97	659388.03	2348563.56	Нет закрепления	0.1
97	659388.03	2348563.56	данные отсутствуют	данные отсутствуют
98	659395.57	2348598.58	данные отсутствуют	данные отсутствуют
98	659395.57	2348598.58	Нет закрепления	0.1
98	659395.57	2348598.58	данные отсутствуют	данные отсутствуют
99	659398.29	2348598.12	данные отсутствуют	данные отсутствуют
99	659398.29	2348598.12	Нет закрепления	0.1

Государственный регистратор		ФГИС ЕГРН
полное наименование должности	подпись	инициалы, фамилия

М.П.

Выписка из Единого государственного реестра недвижимости об объекте недвижимости
Сведения о частях земельного участка

Земельный участок			
<small>(виц объекта недвижимости)</small>			
Лист №	Раздела 4.2	Всего листов раздела 4.2 : _____	Всего разделов: _____
Всего листов выписки: _____			
01.12.2020 № 99/2020/363289508			
Кадастровый номер:		75:32:000000:2998	

Номер точки	Координаты, м		Описание закрепления на местности	Средняя квадратическая погрешность определения координат характерных точек границы части земельного участка, м
	X	Y		
1	2	3	4	5
99	659398.29	2348598.12	данные отсутствуют	данные отсутствуют
100	659405.46	2348631.56	данные отсутствуют	данные отсутствуют
100	659405.46	2348631.56	Нет закрепления	0.1
100	659405.46	2348631.56	данные отсутствуют	данные отсутствуют
101	659402.6	2348632.28	данные отсутствуют	данные отсутствуют
101	659402.6	2348632.28	Нет закрепления	0.1
101	659402.6	2348632.28	данные отсутствуют	данные отсутствуют
102	659407.46	2348648.11	данные отсутствуют	данные отсутствуют
102	659407.46	2348648.11	Нет закрепления	0.1
102	659407.46	2348648.11	данные отсутствуют	данные отсутствуют
103	659408.3	2348648.1	данные отсутствуют	данные отсутствуют
103	659408.3	2348648.1	Нет закрепления	0.1
103	659408.3	2348648.1	данные отсутствуют	данные отсутствуют
104	659412.31	2348665.26	данные отсутствуют	данные отсутствуют
104	659412.31	2348665.26	Нет закрепления	0.1
104	659412.31	2348665.26	данные отсутствуют	данные отсутствуют
105	659369.8	2348482.4	данные отсутствуют	данные отсутствуют

Государственный регистратор		ФГИС ЕГРН
полное наименование должности	подпись	инициалы, фамилия

М.П.

Выписка из Единого государственного реестра недвижимости об объекте недвижимости
Сведения о частях земельного участка

Земельный участок			
<small>(виц объекта недвижимости)</small>			
Лист №	Раздела 4.2	Всего листов раздела 4.2 : _____	Всего разделов: _____
01.12.2020 № 99/2020/363289508			
Кадастровый номер:		75:32:000000:2998	

Номер точки	Координаты, м		Описание закрепления на местности	Средняя квадратическая погрешность определения координат характерных точек границы части земельного участка, м
	X	Y		
1	2	3	4	5
105	659369.8	2348482.4	данные отсутствуют	данные отсутствуют
106	659373.32	2348490.05	данные отсутствуют	данные отсутствуют
106	659373.32	2348490.05	данные отсутствуют	данные отсутствуют
107	659375.58	2348576.58	данные отсутствуют	данные отсутствуют
107	659375.58	2348576.58	данные отсутствуют	данные отсутствуют
108	659352.06	2348465.44	данные отсутствуют	данные отсутствуют
108	659352.06	2348465.44	данные отсутствуют	данные отсутствуют
109	659376.69	2348618.92	данные отсутствуют	данные отсутствуют
109	659376.69	2348618.92	данные отсутствуют	0.1
110	659315.7	2348943.8	данные отсутствуют	данные отсутствуют
110	659315.7	2348943.8	данные отсутствуют	данные отсутствуют
111	659376.64	2348616.91	данные отсутствуют	данные отсутствуют
111	659376.64	2348616.91	данные отсутствуют	данные отсутствуют
112	659369.8	2348482.4	данные отсутствуют	данные отсутствуют
113	659373.32	2348490.05	данные отсутствуют	данные отсутствуют
114	659375.58	2348576.58	данные отсутствуют	данные отсутствуют
115	659352.06	2348465.44	данные отсутствуют	данные отсутствуют

Государственный регистратор		ФГИС ЕГРН
полное наименование должности	подпись	инициалы, фамилия

М.П.

Выписка из Единого государственного реестра недвижимости об объекте недвижимости
Сведения о частях земельного участка

Земельный участок			
<small>(виц объекта недвижимости)</small>			
Лист №	Раздела 4.2	Всего листов раздела 4.2 : _____	Всего разделов: _____
01.12.2020 № 99/2020/363289508			
Кадастровый номер:		75:32:000000:2998	

Номер точки	Координаты, м		Описание закрепления на местности	Средняя квадратическая погрешность определения координат характерных точек границы части земельного участка, м
	X	Y		
1	2	3	4	5
116	659376.69	2348618.92	данные отсутствуют	данные отсутствуют
117	659315.7	2348943.8	данные отсутствуют	данные отсутствуют
118	659261.18	2348952.92	данные отсутствуют	данные отсутствуют
118	659261.18	2348952.92	данные отсутствуют	данные отсутствуют
119	659222.94	2348964.27	данные отсутствуют	данные отсутствуют
119	659222.94	2348964.27	данные отсутствуют	данные отсутствуют
120	659147.47	2348986.6	данные отсутствуют	данные отсутствуют
120	659147.47	2348986.6	данные отсутствуют	данные отсутствуют
121	659111.8	2348997.12	данные отсутствуют	данные отсутствуют
121	659111.8	2348997.12	данные отсутствуют	данные отсутствуют
122	659065.39	2349026.66	данные отсутствуют	данные отсутствуют
122	659065.39	2349026.66	данные отсутствуют	данные отсутствуют
123	659039.09	2349049.61	данные отсутствуют	данные отсутствуют
123	659039.09	2349049.61	данные отсутствуют	данные отсутствуют
124	659017.96	2349081.5	данные отсутствуют	данные отсутствуют
124	659017.96	2349081.5	данные отсутствуют	данные отсутствуют
125	659004.07	2349107.58	данные отсутствуют	данные отсутствуют

Государственный регистратор		ФГИС ЕГРН
полное наименование должности	подпись	инициалы, фамилия

М.П.

Выписка из Единого государственного реестра недвижимости об объекте недвижимости
Сведения о частях земельного участка

Земельный участок			
<small>(виц объекта недвижимости)</small>			
Лист №	Раздела 4.2	Всего листов раздела 4.2 : _____	Всего разделов: _____
01.12.2020 № 99/2020/363289508			
Кадастровый номер:		75:32:000000:2998	

Номер точки	Координаты, м		Описание закрепления на местности	Средняя квадратическая погрешность определения координат характерных точек границы части земельного участка, м
	X	Y		
1	2	3	4	5
125	659004.07	2349107.58	данные отсутствуют	данные отсутствуют
126	659001.26	2349125.96	данные отсутствуют	данные отсутствуют
126	659001.26	2349125.96	данные отсутствуют	данные отсутствуют
127	659022.96	2349174.36	данные отсутствуют	данные отсутствуют
127	659022.96	2349174.36	данные отсутствуют	данные отсутствуют
128	659004.77	2349166.99	данные отсутствуют	данные отсутствуют
128	659004.77	2349166.99	данные отсутствуют	данные отсутствуют
129	658995.3	2349145.89	данные отсутствуют	данные отсутствуют
129	658995.3	2349145.89	данные отсутствуют	данные отсутствуют
130	658988.61	2349128.94	данные отсутствуют	данные отсутствуют
130	658988.61	2349128.94	данные отсутствуют	данные отсутствуют
131	658988.49	2349118.43	данные отсутствуют	данные отсутствуют
131	658988.49	2349118.43	данные отсутствуют	данные отсутствуют
131	658988.49	2349118.43	данные отсутствуют	данные отсутствуют
132	658990.47	2349098.96	данные отсутствуют	данные отсутствуют
132	658990.47	2349098.96	данные отсутствуют	данные отсутствуют
132	658990.47	2349098.96	данные отсутствуют	данные отсутствуют

Государственный регистратор		ФГИС ЕГРН
полное наименование должности	подпись	инициалы, фамилия

М.П.

Выписка из Единого государственного реестра недвижимости об объекте недвижимости
Сведения о частях земельного участка

Земельный участок			
<small>(виц объекта недвижимости)</small>			
Лист №	Раздела 4.2	Всего листов раздела 4.2 : _____	Всего разделов: _____
01.12.2020 № 99/2020/363289508			
Кадастровый номер:		75:32:000000:2998	

Номер точки	Координаты, м		Описание закрепления на местности	Средняя квадратическая погрешность определения координат характерных точек границы части земельного участка, м
	X	Y		
1	2	3	4	5
133	659003.1	2349079.58	данные отсутствуют	данные отсутствуют
133	659003.1	2349079.58	данные отсутствуют	данные отсутствуют
133	659003.1	2349079.58	данные отсутствуют	данные отсутствуют
134	659021.08	2349051.45	данные отсутствуют	данные отсутствуют
134	659021.08	2349051.45	данные отсутствуют	данные отсутствуют
134	659021.08	2349051.45	данные отсутствуют	данные отсутствуют
135	659026.6	2349041.85	данные отсутствуют	данные отсутствуют
135	659026.6	2349041.85	данные отсутствуют	данные отсутствуют
135	659026.6	2349041.85	данные отсутствуют	данные отсутствуют
136	659051.28	2349017.83	данные отсутствуют	данные отсутствуют
136	659051.28	2349017.83	данные отсутствуют	данные отсутствуют
136	659051.28	2349017.83	данные отсутствуют	данные отсутствуют
137	659087.59	2348993.27	данные отсутствуют	данные отсутствуют
137	659087.59	2348993.27	данные отсутствуют	данные отсутствуют
138	659109.57	2348980.88	данные отсутствуют	данные отсутствуют
138	659109.57	2348980.88	данные отсутствуют	данные отсутствуют
139	659285.57	2348930.18	данные отсутствуют	данные отсутствуют

Государственный регистратор		ФГИС ЕГРН
полное наименование должности	подпись	инициалы, фамилия

М.П.

Выписка из Единого государственного реестра недвижимости об объекте недвижимости
Сведения о частях земельного участка

Земельный участок			
<small>(виц объекта недвижимости)</small>			
Лист №	Раздела 4.2	Всего листов раздела 4.2 : _____	Всего разделов: _____
01.12.2020 № 99/2020/363289508			
Кадастровый номер:		75:32:000000:2998	

Номер точки	Координаты, м		Описание закрепления на местности	Средняя квадратическая погрешность определения координат характерных точек границы части земельного участка, м
	X	Y		
1	2	3	4	5
139	659285.57	2348930.18	данные отсутствуют	данные отсутствуют
140	659279.78	2348903.39	данные отсутствуют	данные отсутствуют
140	659279.78	2348903.39	данные отсутствуют	данные отсутствуют
141	659376.64	2348616.91	данные отсутствуют	данные отсутствуют
142	659301.5	2348252.41	данные отсутствуют	данные отсутствуют
142	659301.5	2348252.41	данные отсутствуют	данные отсутствуют
143	659294.85	2348280.3	данные отсутствуют	данные отсутствуют
143	659294.85	2348280.3	данные отсутствуют	данные отсутствуют
144	659284.57	2348229.41	данные отсутствуют	данные отсутствуют
144	659284.57	2348229.41	данные отсутствуют	данные отсутствуют
145	659060.44	2349011.63	данные отсутствуют	данные отсутствуют
145	659060.44	2349011.63	данные отсутствуют	данные отсутствуют
146	658989.72	2349125.33	данные отсутствуют	данные отсутствуют
146	658989.72	2349125.33	данные отсутствуют	2.5
147	658988.57	2349125.59	данные отсутствуют	данные отсутствуют
147	658988.57	2349125.59	данные отсутствуют	данные отсутствуют
148	659283.51	2348260	Нет закрепления	0.1

Государственный регистратор		ФГИС ЕГРН
полное наименование должности	подпись	инициалы, фамилия

М.П.

Выписка из Единого государственного реестра недвижимости об объекте недвижимости
Сведения о частях земельного участка

Земельный участок			
<small>(виц объекта недвижимости)</small>			
Лист №	Раздела 4.2	Всего листов раздела 4.2 : _____	Всего разделов: _____
01.12.2020 № 99/2020/363289508			
Кадастровый номер:		75:32:000000:2998	

Номер точки	Координаты, м		Описание закрепления на местности	Средняя квадратическая погрешность определения координат характерных точек границы части земельного участка, м
	X	Y		
1	2	3	4	5
148	659283.51	2348260	Нет закрепления	0.1
149	659301.5	2348252.41	данные отсутствуют	данные отсутствуют
150	659294.85	2348280.3	данные отсутствуют	данные отсутствуют
151	659281.95	2348261.31	данные отсутствуют	данные отсутствуют
151	659281.95	2348261.31	данные отсутствуют	данные отсутствуют
152	659283.51	2348260	данные отсутствуют	данные отсутствуют
152	659283.51	2348260	данные отсутствуют	данные отсутствуют
153	659278.79	2348253.65	данные отсутствуют	данные отсутствуют
153	659278.79	2348253.65	данные отсутствуют	данные отсутствуют
154	659284.57	2348229.41	данные отсутствуют	данные отсутствуют
155	659060.44	2349011.63	данные отсутствуют	данные отсутствуют
156	658989.72	2349125.33	данные отсутствуют	данные отсутствуют
157	658988.57	2349125.59	данные отсутствуют	данные отсутствуют
158	659269.79	2348242.05	данные отсутствуют	данные отсутствуют
158	659269.79	2348242.05	данные отсутствуют	данные отсутствуют
158	659269.79	2348242.05	данные отсутствуют	данные отсутствуют
159	659284.23	2348246.06	данные отсутствуют	данные отсутствуют

Государственный регистратор		ФГИС ЕГРН
полное наименование должности	подпись	инициалы, фамилия

М.П.

Выписка из Единого государственного реестра недвижимости об объекте недвижимости
Сведения о частях земельного участка

Земельный участок			
<small>(виц объекта недвижимости)</small>			
Лист №	Раздела 4.2	Всего листов раздела 4.2 : _____	Всего разделов: _____
01.12.2020 № 99/2020/363289508			
Кадастровый номер:		75:32:000000:2998	

Номер точки	Координаты, м		Описание закрепления на местности	Средняя квадратическая погрешность определения координат характерных точек границы части земельного участка, м
	X	Y		
1	2	3	4	5
159	659284.23	2348246.06	данные отсутствуют	0.1
159	659284.23	2348246.06	данные отсутствуют	данные отсутствуют
160	659303.2	2348254.71	данные отсутствуют	данные отсутствуют
160	659303.2	2348254.71	данные отсутствуют	данные отсутствуют
160	659303.2	2348254.71	данные отсутствуют	данные отсутствуют
161	659269.79	2348242.05	данные отсутствуют	данные отсутствуют
162	659284.23	2348246.06	данные отсутствуют	данные отсутствуют
163	659303.2	2348254.71	данные отсутствуют	данные отсутствуют
164	659325.44	2348284.92	данные отсутствуют	данные отсутствуют
165	659334.5	2348304.8	данные отсутствуют	данные отсутствуют
166	659334.98	2348309.34	данные отсутствуют	данные отсутствуют
167	659335.3	2348312.47	данные отсутствуют	данные отсутствуют
168	659339.91	2348330.65	данные отсутствуют	данные отсутствуют
169	659343.6	2348347.28	данные отсутствуют	данные отсутствуют
170	659340.84	2348347.77	данные отсутствуют	данные отсутствуют
171	659344.3	2348364.32	данные отсутствуют	данные отсутствуют
172	659347.7	2348381.64	данные отсутствуют	данные отсутствуют

Государственный регистратор		ФГИС ЕГРН
полное наименование должности	подпись	инициалы, фамилия

М.П.

Выписка из Единого государственного реестра недвижимости об объекте недвижимости
Сведения о частях земельного участка

Земельный участок			
<small>(виц объекта недвижимости)</small>			
Лист №	Раздела 4.2	Всего листов раздела 4.2 : _____	Всего разделов: _____
01.12.2020 № 99/2020/363289508			
Кадастровый номер:		75:32:000000:2998	

Номер точки	Координаты, м		Описание закрепления на местности	Средняя квадратическая погрешность определения координат характерных точек границы части земельного участка, м
	X	Y		
1	2	3	4	5
173	659351.67	2348398.47	данные отсутствуют	данные отсутствуют
174	659355.05	2348415.37	данные отсутствуют	данные отсутствуют
175	659358.53	2348431.36	данные отсутствуют	данные отсутствуют
176	659361.9	2348447.12	данные отсутствуют	данные отсутствуют
177	659365.71	2348464.84	данные отсутствуют	данные отсутствуют
178	659369.19	2348481.07	данные отсутствуют	данные отсутствуют
179	659375.03	2348493.75	данные отсутствуют	данные отсутствуют
180	659376.08	2348499.49	данные отсутствуют	данные отсутствуют
181	659374.47	2348500.36	данные отсутствуют	данные отсутствуют
182	659377.6	2348514.46	данные отсутствуют	данные отсутствуют
183	659380.2	2348527.84	данные отсутствуют	данные отсутствуют
184	659380.83	2348531.05	данные отсутствуют	данные отсутствуют
185	659388.03	2348563.56	данные отсутствуют	данные отсутствуют
186	659395.57	2348598.58	данные отсутствуют	данные отсутствуют
187	659398.29	2348598.12	данные отсутствуют	данные отсутствуют
188	659405.46	2348631.56	данные отсутствуют	данные отсутствуют
189	659402.6	2348632.28	данные отсутствуют	данные отсутствуют

Государственный регистратор		ФГИС ЕГРН
полное наименование должности	подпись	инициалы, фамилия

М.П.

Выписка из Единого государственного реестра недвижимости об объекте недвижимости
Сведения о частях земельного участка

Земельный участок			
<small>(виц объекта недвижимости)</small>			
Лист №	Раздела 4.2	Всего листов раздела 4.2 : _____	Всего разделов: _____
01.12.2020 № 99/2020/363289508			
Кадастровый номер:		75:32:000000:2998	

Номер точки	Координаты, м		Описание закрепления на местности	Средняя квадратическая погрешность определения координат характерных точек границы части земельного участка, м
	X	Y		
1	2	3	4	5
190	659407.46	2348648.11	данные отсутствуют	данные отсутствуют
191	659408.3	2348648.1	данные отсутствуют	данные отсутствуют
192	659412.31	2348665.26	данные отсутствуют	данные отсутствуют
193	659424.48	2348718.29	данные отсутствуют	данные отсутствуют
194	659408.85	2348734.54	данные отсутствуют	данные отсутствуют
195	659399.16	2348751.75	данные отсутствуют	данные отсутствуют
196	659389.09	2348779.56	данные отсутствуют	данные отсутствуют
197	659388.75	2348780.51	данные отсутствуют	данные отсутствуют
198	659387.37	2348790.79	данные отсутствуют	данные отсутствуют
199	659385.85	2348801.55	данные отсутствуют	данные отсутствуют
200	659384.19	2348814.58	данные отсутствуют	данные отсутствуют
201	659386.85	2348826.68	данные отсутствуют	данные отсутствуют
202	659393.19	2348855.33	данные отсутствуют	данные отсутствуют
203	659396.26	2348869.26	данные отсутствуют	данные отсутствуют
204	659404.79	2348926.3	данные отсутствуют	данные отсутствуют
205	659323.2	2348942.54	данные отсутствуют	данные отсутствуют
206	659381.24	2348603.3	данные отсутствуют	данные отсутствуют

Государственный регистратор		ФГИС ЕГРН
полное наименование должности	подпись	инициалы, фамилия

М.П.

Выписка из Единого государственного реестра недвижимости об объекте недвижимости
Сведения о частях земельного участка

Земельный участок			
<small>(виц объекта недвижимости)</small>			
Лист №	Раздела 4.2	Всего листов раздела 4.2 :	Всего разделов: _____
01.12.2020 № 99/2020/363289508			
Кадастровый номер:		75:32:000000:2998	

Номер точки	Координаты, м		Описание закрепления на местности	Средняя квадратическая погрешность определения координат характерных точек границы части земельного участка, м
	X	Y		
1	2	3	4	5
207	659351.29	2348461.78	данные отсутствуют	данные отсутствуют
208	659348.68	2348450.04	данные отсутствуют	данные отсутствуют
209	659349.1	2348449.59	данные отсутствуют	данные отсутствуют
210	659338.06	2348398.95	данные отсутствуют	данные отсутствуют
211	659335.8	2348384.84	данные отсутствуют	данные отсутствуют
212	659326.79	2348333.64	данные отсутствуют	данные отсутствуют
213	659317.39	2348309.48	данные отсутствуют	данные отсутствуют
214	659314.47	2348309.16	данные отсутствуют	данные отсутствуют
215	659295.31	2348280.98	данные отсутствуют	данные отсутствуют
216	659272.03	2348244.56	данные отсутствуют	данные отсутствуют
217	659271.54	2348244.87	данные отсутствуют	данные отсутствуют
218	659140.97	2348078.01	данные отсутствуют	данные отсутствуют
218	659140.97	2348078.01	данные отсутствуют	данные отсутствуют
219	659142.83	2348091.75	данные отсутствуют	данные отсутствуют
219	659142.83	2348091.75	данные отсутствуют	данные отсутствуют
220	659137.31	2348088.27	данные отсутствуют	данные отсутствуют
220	659137.31	2348088.27	данные отсутствуют	данные отсутствуют

Государственный регистратор		ФГИС ЕГРН
полное наименование должности	подпись	инициалы, фамилия

М.П.

Выписка из Единого государственного реестра недвижимости об объекте недвижимости
Сведения о частях земельного участка

Земельный участок			
<small>(виц объекта недвижимости)</small>			
Лист №	Раздела 4.2	Всего листов раздела 4.2 : _____	Всего разделов: _____
01.12.2020 № 99/2020/363289508			
Кадастровый номер:		75:32:000000:2998	

Номер точки	Координаты, м		Описание закрепления на местности	Средняя квадратическая погрешность определения координат характерных точек границы части земельного участка, м
	X	Y		
1	2	3	4	5
221	659136.15	2348079.7	данные отсутствуют	данные отсутствуют
221	659136.15	2348079.7	данные отсутствуют	0.1
222	659127.24	2348081.86	данные отсутствуют	данные отсутствуют
222	659127.24	2348081.86	данные отсутствуют	данные отсутствуют
223	659121.39	2348078.13	данные отсутствуют	данные отсутствуют
223	659121.39	2348078.13	данные отсутствуют	данные отсутствуют
224	659136.7	2348074.42	данные отсутствуют	данные отсутствуют
224	659136.7	2348074.42	данные отсутствуют	данные отсутствуют
225	659140.97	2348078.01	данные отсутствуют	данные отсутствуют
226	659142.83	2348091.75	данные отсутствуют	данные отсутствуют
227	659139.96	2348089.95	данные отсутствуют	данные отсутствуют
228	659137.31	2348088.27	данные отсутствуют	данные отсутствуют
229	659136.15	2348079.7	данные отсутствуют	данные отсутствуют
230	659127.24	2348081.86	данные отсутствуют	данные отсутствуют
231	659121.39	2348078.13	данные отсутствуют	данные отсутствуют
232	659136.7	2348074.42	данные отсутствуют	данные отсутствуют

Государственный регистратор		ФГИС ЕГРН
полное наименование должности	подпись	инициалы, фамилия

М.П.

Выписка из Единого государственного реестра недвижимости об объекте недвижимости
Сведения о частях земельного участка

Земельный участок				
<small>(вид объекта недвижимости)</small>				
Лист № _____ Раздела 4.2		Всего листов раздела 4.2 : _____		Всего разделов: _____
Всего листов выписки: _____				
01.12.2020 № 99/2020/363289508				
Кадастровый номер:			75:32:000000:2998	
Сведения о характерных точках границы части (частей) земельного участка				
Учетный номер части: 2				
Система координат: Вичуга				
Зона № _____				
Номер точки	Координаты, м		Описание закрепления на местности	Средняя квадратическая погрешность определения координат характерных точек границы части земельного участка, м
	X	Y		
1	2	3	4	5
1	659424.48	2348718.29	данные отсутствуют	данные отсутствуют
1	659424.48	2348718.29	Нет закрепления	0.1
1	659424.48	2348718.29	данные отсутствуют	данные отсутствуют
2	659408.85	2348734.54	данные отсутствуют	данные отсутствуют
2	659408.85	2348734.54	Нет закрепления	0.1
2	659408.85	2348734.54	данные отсутствуют	данные отсутствуют
3	659399.16	2348751.75	данные отсутствуют	данные отсутствуют
3	659399.16	2348751.75	Нет закрепления	0.1
3	659399.16	2348751.75	данные отсутствуют	данные отсутствуют
4	659389.09	2348779.56	данные отсутствуют	данные отсутствуют
4	659389.09	2348779.56	Нет закрепления	0.1
4	659389.09	2348779.56	данные отсутствуют	данные отсутствуют
5	659388.75	2348780.51	данные отсутствуют	данные отсутствуют
5	659388.75	2348780.51	Нет закрепления	0.1
5	659388.75	2348780.51	данные отсутствуют	данные отсутствуют
6	659387.37	2348790.79	данные отсутствуют	данные отсутствуют
Государственный регистратор			ФГИС ЕГРН	
полное наименование должности			подпись	
			инициалы, фамилия	

М.П.

Выписка из Единого государственного реестра недвижимости об объекте недвижимости
Сведения о частях земельного участка

Земельный участок			
<small>(виц объекта недвижимости)</small>			
Лист №	Раздела 4.2	Всего листов раздела 4.2 : _____	Всего разделов: _____
01.12.2020 № 99/2020/363289508			
Кадастровый номер:		75:32:000000:2998	

Номер точки	Координаты, м		Описание закрепления на местности	Средняя квадратическая погрешность определения координат характерных точек границы части земельного участка, м
	X	Y		
1	2	3	4	5
6	659387.37	2348790.79	Нет закрепления	0.1
6	659387.37	2348790.79	данные отсутствуют	данные отсутствуют
7	659385.85	2348801.55	данные отсутствуют	данные отсутствуют
7	659385.85	2348801.55	Нет закрепления	0.1
7	659385.85	2348801.55	данные отсутствуют	данные отсутствуют
8	659384.19	2348814.58	данные отсутствуют	данные отсутствуют
8	659384.19	2348814.58	Нет закрепления	0.1
8	659384.19	2348814.58	данные отсутствуют	данные отсутствуют
9	659386.85	2348826.68	данные отсутствуют	данные отсутствуют
9	659386.85	2348826.68	Нет закрепления	0.1
9	659386.85	2348826.68	данные отсутствуют	данные отсутствуют
10	659393.19	2348855.33	данные отсутствуют	данные отсутствуют
10	659393.19	2348855.33	Нет закрепления	0.1
10	659393.19	2348855.33	данные отсутствуют	данные отсутствуют
11	659396.26	2348869.26	данные отсутствуют	данные отсутствуют
11	659396.26	2348869.26	Нет закрепления	0.1
11	659396.26	2348869.26	данные отсутствуют	данные отсутствуют

Государственный регистратор		ФГИС ЕГРН
полное наименование должности	подпись	инициалы, фамилия

М.П.

Выписка из Единого государственного реестра недвижимости об объекте недвижимости
Сведения о частях земельного участка

Земельный участок			
<small>(виц объекта недвижимости)</small>			
Лист №	Раздела 4.2	Всего листов раздела 4.2 : _____	Всего разделов: _____
01.12.2020 № 99/2020/363289508			
Кадастровый номер:		75:32:000000:2998	

Номер точки	Координаты, м		Описание закрепления на местности	Средняя квадратическая погрешность определения координат характерных точек границы части земельного участка, м
	X	Y		
1	2	3	4	5
12	659404.79	2348926.3	данные отсутствуют	данные отсутствуют
12	659404.79	2348926.3	Нет закрепления	0.1
12	659404.79	2348926.3	данные отсутствуют	данные отсутствуют
13	659323.2	2348942.54	данные отсутствуют	данные отсутствуют
13	659323.2	2348942.54	Нет закрепления	0.1
13	659323.2	2348942.54	данные отсутствуют	данные отсутствуют
14	659261.18	2348952.92	данные отсутствуют	данные отсутствуют
14	659261.18	2348952.92	Нет закрепления	0.1
14	659261.18	2348952.92	данные отсутствуют	данные отсутствуют
14	659261.18	2348952.92	Нет закрепления	0.1
14	659261.18	2348952.92	данные отсутствуют	данные отсутствуют
15	659222.94	2348964.27	данные отсутствуют	данные отсутствуют
15	659222.94	2348964.27	Нет закрепления	0.1
15	659222.94	2348964.27	данные отсутствуют	данные отсутствуют
15	659222.94	2348964.27	Нет закрепления	0.1
15	659222.94	2348964.27	данные отсутствуют	данные отсутствуют
16	659147.47	2348986.6	данные отсутствуют	данные отсутствуют

Государственный регистратор		ФГИС ЕГРН
полное наименование должности	подпись	инициалы, фамилия

М.П.

Выписка из Единого государственного реестра недвижимости об объекте недвижимости
Сведения о частях земельного участка

Земельный участок			
<small>(виц объекта недвижимости)</small>			
Лист №	Раздела 4.2	Всего листов раздела 4.2 : _____	Всего разделов: _____
Всего листов выписки: _____			
01.12.2020 № 99/2020/363289508			
Кадастровый номер:		75:32:000000:2998	

Номер точки	Координаты, м		Описание закрепления на местности	Средняя квадратическая погрешность определения координат характерных точек границы части земельного участка, м
	X	Y		
1	2	3	4	5
16	659147.47	2348986.6	Нет закрепления	0.1
16	659147.47	2348986.6	данные отсутствуют	данные отсутствуют
16	659147.47	2348986.6	Нет закрепления	0.1
16	659147.47	2348986.6	данные отсутствуют	данные отсутствуют
17	659111.8	2348997.12	данные отсутствуют	данные отсутствуют
17	659111.8	2348997.12	Нет закрепления	0.1
17	659111.8	2348997.12	данные отсутствуют	данные отсутствуют
17	659111.8	2348997.12	Нет закрепления	0.1
17	659111.8	2348997.12	данные отсутствуют	данные отсутствуют
18	659065.39	2349026.66	данные отсутствуют	данные отсутствуют
18	659065.39	2349026.66	Нет закрепления	0.1
18	659065.39	2349026.66	данные отсутствуют	данные отсутствуют
18	659065.39	2349026.66	Нет закрепления	0.1
18	659065.39	2349026.66	данные отсутствуют	данные отсутствуют
19	659039.09	2349049.61	данные отсутствуют	данные отсутствуют
19	659039.09	2349049.61	Нет закрепления	0.1
19	659039.09	2349049.61	данные отсутствуют	данные отсутствуют

Государственный регистратор		ФГИС ЕГРН
полное наименование должности	подпись	инициалы, фамилия

М.П.

Выписка из Единого государственного реестра недвижимости об объекте недвижимости
Сведения о частях земельного участка

Земельный участок			
<small>(виц объекта недвижимости)</small>			
Лист №	Раздела 4.2	Всего листов раздела 4.2 : _____	Всего разделов: _____
01.12.2020 № 99/2020/363289508			
Кадастровый номер:		75:32:000000:2998	

Номер точки	Координаты, м		Описание закрепления на местности	Средняя квадратическая погрешность определения координат характерных точек границы части земельного участка, м
	X	Y		
1	2	3	4	5
19	659039.09	2349049.61	Нет закрепления	0.1
19	659039.09	2349049.61	данные отсутствуют	данные отсутствуют
20	659017.96	2349081.5	данные отсутствуют	данные отсутствуют
20	659017.96	2349081.5	Нет закрепления	0.1
20	659017.96	2349081.5	данные отсутствуют	данные отсутствуют
20	659017.96	2349081.5	Нет закрепления	0.1
20	659017.96	2349081.5	данные отсутствуют	данные отсутствуют
21	659004.07	2349107.58	данные отсутствуют	данные отсутствуют
21	659004.07	2349107.58	Нет закрепления	0.1
21	659004.07	2349107.58	данные отсутствуют	данные отсутствуют
21	659004.07	2349107.58	Нет закрепления	0.1
21	659004.07	2349107.58	данные отсутствуют	данные отсутствуют
22	659001.26	2349125.96	данные отсутствуют	данные отсутствуют
22	659001.26	2349125.96	Нет закрепления	0.1
22	659001.26	2349125.96	данные отсутствуют	данные отсутствуют
22	659001.26	2349125.96	Нет закрепления	0.1
22	659001.26	2349125.96	данные отсутствуют	данные отсутствуют

Государственный регистратор		ФГИС ЕГРН
полное наименование должности	подпись	инициалы, фамилия

М.П.

Выписка из Единого государственного реестра недвижимости об объекте недвижимости
Сведения о частях земельного участка

Земельный участок			
<small>(виц объекта недвижимости)</small>			
Лист №	Раздела 4.2	Всего листов раздела 4.2 : _____	Всего разделов: _____
01.12.2020 № 99/2020/363289508			
Кадастровый номер:		75:32:000000:2998	

Номер точки	Координаты, м		Описание закрепления на местности	Средняя квадратическая погрешность определения координат характерных точек границы части земельного участка, м
	X	Y		
1	2	3	4	5
23	659022.96	2349174.36	данные отсутствуют	данные отсутствуют
23	659022.96	2349174.36	Нет закрепления	0.1
23	659022.96	2349174.36	данные отсутствуют	данные отсутствуют
23	659022.96	2349174.36	Нет закрепления	0.1
23	659022.96	2349174.36	данные отсутствуют	данные отсутствуют
24	659004.77	2349166.99	данные отсутствуют	данные отсутствуют
24	659004.77	2349166.99	Нет закрепления	0.1
24	659004.77	2349166.99	данные отсутствуют	данные отсутствуют
24	659004.77	2349166.99	Нет закрепления	0.1
24	659004.77	2349166.99	данные отсутствуют	данные отсутствуют
25	658995.3	2349145.89	данные отсутствуют	данные отсутствуют
25	658995.3	2349145.89	Нет закрепления	0.1
25	658995.3	2349145.89	данные отсутствуют	данные отсутствуют
25	658995.3	2349145.89	Нет закрепления	0.1
25	658995.3	2349145.89	данные отсутствуют	данные отсутствуют
26	658988.61	2349128.94	данные отсутствуют	данные отсутствуют
26	658988.61	2349128.94	Нет закрепления	0.1

Государственный регистратор		ФГИС ЕГРН
полное наименование должности	подпись	инициалы, фамилия

М.П.

Выписка из Единого государственного реестра недвижимости об объекте недвижимости
Сведения о частях земельного участка

Земельный участок			
<small>(виц объекта недвижимости)</small>			
Лист №	Раздела 4.2	Всего листов раздела 4.2 : _____	Всего разделов: _____
01.12.2020 № 99/2020/363289508			
Кадастровый номер:		75:32:000000:2998	

Номер точки	Координаты, м		Описание закрепления на местности	Средняя квадратическая погрешность определения координат характерных точек границы части земельного участка, м
	X	Y		
1	2	3	4	5
26	658988.61	2349128.94	данные отсутствуют	данные отсутствуют
26	658988.61	2349128.94	Нет закрепления	0.1
26	658988.61	2349128.94	данные отсутствуют	данные отсутствуют
27	658988.49	2349118.43	данные отсутствуют	данные отсутствуют
27	658988.49	2349118.43	Нет закрепления	0.1
27	658988.49	2349118.43	данные отсутствуют	данные отсутствуют
27	658988.49	2349118.43	Нет закрепления	0.1
27	658988.49	2349118.43	данные отсутствуют	данные отсутствуют
27	658988.49	2349118.43	Нет закрепления	0.1
27	658988.49	2349118.43	данные отсутствуют	данные отсутствуют
27	658988.49	2349118.43	Нет закрепления	0.1
27	658988.49	2349118.43	данные отсутствуют	данные отсутствуют
28	658990.47	2349098.96	данные отсутствуют	данные отсутствуют
28	658990.47	2349098.96	Нет закрепления	0.1
28	658990.47	2349098.96	данные отсутствуют	данные отсутствуют
28	658990.47	2349098.96	Нет закрепления	0.1
28	658990.47	2349098.96	данные отсутствуют	данные отсутствуют
28	658990.47	2349098.96	Нет закрепления	0.1
28	658990.47	2349098.96	данные отсутствуют	данные отсутствуют

Государственный регистратор		ФГИС ЕГРН
полное наименование должности	подпись	инициалы, фамилия

М.П.

Выписка из Единого государственного реестра недвижимости об объекте недвижимости
Сведения о частях земельного участка

Земельный участок			
<small>(вид объекта недвижимости)</small>			
Лист №	Раздела 4.2	Всего листов раздела 4.2 : _____	Всего разделов: _____
Всего листов выписки: _____			
01.12.2020 № 99/2020/363289508			
Кадастровый номер:		75:32:000000:2998	

Номер точки	Координаты, м		Описание закрепления на местности	Средняя квадратическая погрешность определения координат характерных точек границы части земельного участка, м
	X	Y		
1	2	3	4	5
29	659003.1	2349079.58	данные отсутствуют	данные отсутствуют
29	659003.1	2349079.58	Нет закрепления	0.1
29	659003.1	2349079.58	данные отсутствуют	данные отсутствуют
29	659003.1	2349079.58	Нет закрепления	0.1
29	659003.1	2349079.58	данные отсутствуют	данные отсутствуют
29	659003.1	2349079.58	Нет закрепления	0.1
29	659003.1	2349079.58	данные отсутствуют	данные отсутствуют
29	659003.1	2349079.58	Нет закрепления	0.1
29	659003.1	2349079.58	данные отсутствуют	данные отсутствуют
30	659021.08	2349051.45	данные отсутствуют	данные отсутствуют
30	659021.08	2349051.45	Нет закрепления	0.1
30	659021.08	2349051.45	данные отсутствуют	данные отсутствуют
30	659021.08	2349051.45	Нет закрепления	0.1
30	659021.08	2349051.45	данные отсутствуют	данные отсутствуют
30	659021.08	2349051.45	Нет закрепления	0.1
30	659021.08	2349051.45	данные отсутствуют	данные отсутствуют
30	659021.08	2349051.45	Нет закрепления	0.1
30	659021.08	2349051.45	данные отсутствуют	данные отсутствуют
31	659026.6	2349041.85	данные отсутствуют	данные отсутствуют
31	659026.6	2349041.85	Нет закрепления	0.1
31	659026.6	2349041.85	данные отсутствуют	данные отсутствуют

Государственный регистратор		ФГИС ЕГРН
полное наименование должности	подпись	инициалы, фамилия

М.П.

Выписка из Единого государственного реестра недвижимости об объекте недвижимости
Сведения о частях земельного участка

Земельный участок			
<small>(виц объекта недвижимости)</small>			
Лист №	Раздела 4.2	Всего листов раздела 4.2 : _____	Всего разделов: _____
01.12.2020 № 99/2020/363289508			
Кадастровый номер:		75:32:000000:2998	

Номер точки	Координаты, м		Описание закрепления на местности	Средняя квадратическая погрешность определения координат характерных точек границы части земельного участка, м
	X	Y		
1	2	3	4	5
31	659026.6	2349041.85	Нет закрепления	0.1
31	659026.6	2349041.85	данные отсутствуют	данные отсутствуют
31	659026.6	2349041.85	Нет закрепления	0.1
31	659026.6	2349041.85	данные отсутствуют	данные отсутствуют
32	659051.28	2349017.83	данные отсутствуют	данные отсутствуют
32	659051.28	2349017.83	Нет закрепления	0.1
32	659051.28	2349017.83	данные отсутствуют	данные отсутствуют
32	659051.28	2349017.83	Нет закрепления	0.1
32	659051.28	2349017.83	данные отсутствуют	данные отсутствуют
32	659051.28	2349017.83	Нет закрепления	0.1
32	659051.28	2349017.83	данные отсутствуют	данные отсутствуют
33	659087.59	2348993.27	данные отсутствуют	данные отсутствуют
33	659087.59	2348993.27	Нет закрепления	0.1
33	659087.59	2348993.27	данные отсутствуют	данные отсутствуют
33	659087.59	2348993.27	Нет закрепления	0.1
33	659087.59	2348993.27	данные отсутствуют	данные отсутствуют
34	659109.57	2348980.88	данные отсутствуют	данные отсутствуют

Государственный регистратор		ФГИС ЕГРН
полное наименование должности	подпись	инициалы, фамилия

М.П.

Выписка из Единого государственного реестра недвижимости об объекте недвижимости
Сведения о частях земельного участка

Земельный участок			
<small>(виц объекта недвижимости)</small>			
Лист №	Раздела 4.2	Всего листов раздела 4.2 : _____	Всего разделов: _____
01.12.2020 № 99/2020/363289508			
Кадастровый номер:		75:32:000000:2998	

Номер точки	Координаты, м		Описание закрепления на местности	Средняя квадратическая погрешность определения координат характерных точек границы части земельного участка, м
	X	Y		
1	2	3	4	5
34	659109.57	2348980.88	Нет закрепления	0.1
34	659109.57	2348980.88	данные отсутствуют	данные отсутствуют
34	659109.57	2348980.88	Нет закрепления	0.1
34	659109.57	2348980.88	данные отсутствуют	данные отсутствуют
35	659285.57	2348930.18	данные отсутствуют	данные отсутствуют
35	659285.57	2348930.18	Нет закрепления	0.1
35	659285.57	2348930.18	данные отсутствуют	данные отсутствуют
35	659285.57	2348930.18	Нет закрепления	0.1
35	659285.57	2348930.18	данные отсутствуют	данные отсутствуют
36	659279.78	2348903.39	данные отсутствуют	данные отсутствуют
36	659279.78	2348903.39	Нет закрепления	0.1
36	659279.78	2348903.39	данные отсутствуют	данные отсутствуют
36	659279.78	2348903.39	Нет закрепления	0.1
36	659279.78	2348903.39	данные отсутствуют	данные отсутствуют
37	659381.24	2348603.3	данные отсутствуют	данные отсутствуют
37	659381.24	2348603.3	Нет закрепления	0.1
37	659381.24	2348603.3	данные отсутствуют	данные отсутствуют

Государственный регистратор		ФГИС ЕГРН
полное наименование должности	подпись	инициалы, фамилия

М.П.

Выписка из Единого государственного реестра недвижимости об объекте недвижимости
Сведения о частях земельного участка

Земельный участок			
<small>(виц объекта недвижимости)</small>			
Лист №	Раздела 4.2	Всего листов раздела 4.2 : _____	Всего разделов: _____
01.12.2020 № 99/2020/363289508			
Кадастровый номер:		75:32:000000:2998	

Номер точки	Координаты, м		Описание закрепления на местности	Средняя квадратическая погрешность определения координат характерных точек границы части земельного участка, м
	X	Y		
1	2	3	4	5
38	659351.29	2348461.78	данные отсутствуют	данные отсутствуют
38	659351.29	2348461.78	Нет закрепления	0.1
38	659351.29	2348461.78	данные отсутствуют	данные отсутствуют
39	659348.68	2348450.04	данные отсутствуют	данные отсутствуют
39	659348.68	2348450.04	Нет закрепления	0.1
39	659348.68	2348450.04	данные отсутствуют	данные отсутствуют
40	659349.1	2348449.59	данные отсутствуют	данные отсутствуют
40	659349.1	2348449.59	Нет закрепления	0.1
40	659349.1	2348449.59	данные отсутствуют	данные отсутствуют
41	659338.06	2348398.95	данные отсутствуют	данные отсутствуют
41	659338.06	2348398.95	Нет закрепления	0.1
41	659338.06	2348398.95	данные отсутствуют	данные отсутствуют
42	659335.8	2348384.84	данные отсутствуют	данные отсутствуют
42	659335.8	2348384.84	Нет закрепления	0.1
42	659335.8	2348384.84	данные отсутствуют	данные отсутствуют
43	659326.79	2348333.64	данные отсутствуют	данные отсутствуют
43	659326.79	2348333.64	Нет закрепления	0.1

Государственный регистратор		ФГИС ЕГРН
полное наименование должности	подпись	инициалы, фамилия

М.П.

Выписка из Единого государственного реестра недвижимости об объекте недвижимости
Сведения о частях земельного участка

Земельный участок			
<small>(виц объекта недвижимости)</small>			
Лист №	Раздела 4.2	Всего листов раздела 4.2 :	Всего разделов: _____
Всего листов выписки: _____			
01.12.2020 № 99/2020/363289508			
Кадастровый номер:		75:32:000000:2998	

Номер точки	Координаты, м		Описание закрепления на местности	Средняя квадратическая погрешность определения координат характерных точек границы части земельного участка, м
	X	Y		
1	2	3	4	5
43	659326.79	2348333.64	данные отсутствуют	данные отсутствуют
44	659317.39	2348309.48	данные отсутствуют	данные отсутствуют
44	659317.39	2348309.48	Нет закрепления	0.1
44	659317.39	2348309.48	данные отсутствуют	данные отсутствуют
45	659314.47	2348309.16	данные отсутствуют	данные отсутствуют
45	659314.47	2348309.16	Нет закрепления	0.1
45	659314.47	2348309.16	данные отсутствуют	данные отсутствуют
46	659295.31	2348280.98	данные отсутствуют	данные отсутствуют
46	659295.31	2348280.98	Нет закрепления	0.1
46	659295.31	2348280.98	данные отсутствуют	данные отсутствуют
47	659281.95	2348261.31	данные отсутствуют	данные отсутствуют
47	659281.95	2348261.31	Нет закрепления	0.1
47	659281.95	2348261.31	данные отсутствуют	данные отсутствуют
47	659281.95	2348261.31	Нет закрепления	0.1
47	659281.95	2348261.31	данные отсутствуют	данные отсутствуют
48	659283.51	2348260	данные отсутствуют	данные отсутствуют
48	659283.51	2348260	данные отсутствуют	данные отсутствуют

Государственный регистратор		ФГИС ЕГРН
полное наименование должности	подпись	инициалы, фамилия

М.П.

Выписка из Единого государственного реестра недвижимости об объекте недвижимости
Сведения о частях земельного участка

Земельный участок			
(виц объекта недвижимости)			
Лист №	Раздела 4.2	Всего листов раздела 4.2 : _____	Всего разделов: _____
01.12.2020 № 99/2020/363289508			
Кадастровый номер:		75:32:000000:2998	

Номер точки	Координаты, м		Описание закрепления на местности	Средняя квадратическая погрешность определения координат характерных точек границы части земельного участка, м
	X	Y		
1	2	3	4	5
48	659283.51	2348260	данные отсутствуют	данные отсутствуют
49	659278.79	2348253.65	данные отсутствуют	данные отсутствуют
49	659278.79	2348253.65	Нет закрепления	0.1
49	659278.79	2348253.65	данные отсутствуют	данные отсутствуют
49	659278.79	2348253.65	Нет закрепления	0.1
49	659278.79	2348253.65	данные отсутствуют	данные отсутствуют
50	659272.03	2348244.56	данные отсутствуют	данные отсутствуют
50	659272.03	2348244.56	Нет закрепления	0.1
50	659272.03	2348244.56	данные отсутствуют	данные отсутствуют
51	659271.54	2348244.87	данные отсутствуют	данные отсутствуют
51	659271.54	2348244.87	Нет закрепления	0.1
51	659271.54	2348244.87	данные отсутствуют	данные отсутствуют
63	659139.96	2348089.95	данные отсутствуют	данные отсутствуют
63	659139.96	2348089.95	Нет закрепления	0.1
76	659325.44	2348284.92	данные отсутствуют	данные отсутствуют
76	659325.44	2348284.92	Нет закрепления	0.1
76	659325.44	2348284.92	данные отсутствуют	данные отсутствуют

Государственный регистратор		ФГИС ЕГРН
полное наименование должности	подпись	инициалы, фамилия

М.П.

Выписка из Единого государственного реестра недвижимости об объекте недвижимости
Сведения о частях земельного участка

Земельный участок			
<small>(виц объекта недвижимости)</small>			
Лист №	Раздела 4.2	Всего листов раздела 4.2 : _____	Всего разделов: _____
Всего листов выписки: _____			
01.12.2020 № 99/2020/363289508			
Кадастровый номер:		75:32:000000:2998	

Номер точки	Координаты, м		Описание закрепления на местности	Средняя квадратическая погрешность определения координат характерных точек границы части земельного участка, м
	X	Y		
1	2	3	4	5
77	659334.5	2348304.8	данные отсутствуют	данные отсутствуют
77	659334.5	2348304.8	Нет закрепления	0.1
77	659334.5	2348304.8	данные отсутствуют	данные отсутствуют
78	659334.98	2348309.34	данные отсутствуют	данные отсутствуют
78	659334.98	2348309.34	Нет закрепления	0.1
78	659334.98	2348309.34	данные отсутствуют	данные отсутствуют
79	659335.3	2348312.47	данные отсутствуют	данные отсутствуют
79	659335.3	2348312.47	Нет закрепления	0.1
79	659335.3	2348312.47	данные отсутствуют	данные отсутствуют
80	659339.91	2348330.65	данные отсутствуют	данные отсутствуют
80	659339.91	2348330.65	Нет закрепления	0.1
80	659339.91	2348330.65	данные отсутствуют	данные отсутствуют
81	659343.6	2348347.28	данные отсутствуют	данные отсутствуют
81	659343.6	2348347.28	Нет закрепления	0.1
81	659343.6	2348347.28	данные отсутствуют	данные отсутствуют
82	659340.84	2348347.77	данные отсутствуют	данные отсутствуют
82	659340.84	2348347.77	Нет закрепления	0.1

Государственный регистратор		ФГИС ЕГРН
полное наименование должности	подпись	инициалы, фамилия

М.П.

Выписка из Единого государственного реестра недвижимости об объекте недвижимости
Сведения о частях земельного участка

Земельный участок			
<small>(виц объекта недвижимости)</small>			
Лист №	Раздела 4.2	Всего листов раздела 4.2 : _____	Всего разделов: _____
Всего листов выписки: _____			
01.12.2020 № 99/2020/363289508			
Кадастровый номер:		75:32:000000:2998	

Номер точки	Координаты, м		Описание закрепления на местности	Средняя квадратическая погрешность определения координат характерных точек границы части земельного участка, м
	X	Y		
1	2	3	4	5
82	659340.84	2348347.77	данные отсутствуют	данные отсутствуют
83	659344.3	2348364.32	данные отсутствуют	данные отсутствуют
83	659344.3	2348364.32	Нет закрепления	0.1
83	659344.3	2348364.32	данные отсутствуют	данные отсутствуют
84	659347.7	2348381.64	данные отсутствуют	данные отсутствуют
84	659347.7	2348381.64	Нет закрепления	0.1
84	659347.7	2348381.64	данные отсутствуют	данные отсутствуют
85	659351.67	2348398.47	данные отсутствуют	данные отсутствуют
85	659351.67	2348398.47	Нет закрепления	0.1
85	659351.67	2348398.47	данные отсутствуют	данные отсутствуют
86	659355.05	2348415.37	данные отсутствуют	данные отсутствуют
86	659355.05	2348415.37	Нет закрепления	0.1
86	659355.05	2348415.37	данные отсутствуют	данные отсутствуют
87	659358.53	2348431.36	данные отсутствуют	данные отсутствуют
87	659358.53	2348431.36	Нет закрепления	0.1
87	659358.53	2348431.36	данные отсутствуют	данные отсутствуют
88	659361.9	2348447.12	данные отсутствуют	данные отсутствуют

Государственный регистратор		ФГИС ЕГРН
полное наименование должности	подпись	инициалы, фамилия

М.П.

Выписка из Единого государственного реестра недвижимости об объекте недвижимости
Сведения о частях земельного участка

Земельный участок			
<small>(вид объекта недвижимости)</small>			
Лист №	Раздела 4.2	Всего листов раздела 4.2 : _____	Всего разделов: _____
01.12.2020 № 99/2020/363289508			
Кадастровый номер:		75:32:000000:2998	

Номер точки	Координаты, м		Описание закрепления на местности	Средняя квадратическая погрешность определения координат характерных точек границы части земельного участка, м
	X	Y		
1	2	3	4	5
88	659361.9	2348447.12	Нет закрепления	0.1
88	659361.9	2348447.12	данные отсутствуют	данные отсутствуют
89	659365.71	2348464.84	данные отсутствуют	данные отсутствуют
89	659365.71	2348464.84	Нет закрепления	0.1
89	659365.71	2348464.84	данные отсутствуют	данные отсутствуют
90	659369.19	2348481.07	данные отсутствуют	данные отсутствуют
90	659369.19	2348481.07	Нет закрепления	0.1
90	659369.19	2348481.07	данные отсутствуют	данные отсутствуют
91	659375.03	2348493.75	данные отсутствуют	данные отсутствуют
91	659375.03	2348493.75	Нет закрепления	0.1
91	659375.03	2348493.75	данные отсутствуют	данные отсутствуют
92	659376.08	2348499.49	данные отсутствуют	данные отсутствуют
92	659376.08	2348499.49	Нет закрепления	0.1
92	659376.08	2348499.49	данные отсутствуют	данные отсутствуют
93	659374.47	2348500.36	данные отсутствуют	данные отсутствуют
93	659374.47	2348500.36	Нет закрепления	0.1
93	659374.47	2348500.36	данные отсутствуют	данные отсутствуют

Государственный регистратор		ФГИС ЕГРН
полное наименование должности	подпись	инициалы, фамилия

М.П.

Выписка из Единого государственного реестра недвижимости об объекте недвижимости
Сведения о частях земельного участка

Земельный участок			
<small>(виц объекта недвижимости)</small>			
Лист №	Раздела 4.2	Всего листов раздела 4.2 : _____	Всего разделов: _____
Всего листов выписки: _____			
01.12.2020 № 99/2020/363289508			
Кадастровый номер:		75:32:000000:2998	

Номер точки	Координаты, м		Описание закрепления на местности	Средняя квадратическая погрешность определения координат характерных точек границы части земельного участка, м
	X	Y		
1	2	3	4	5
94	659377.6	2348514.46	данные отсутствуют	данные отсутствуют
94	659377.6	2348514.46	Нет закрепления	0.1
94	659377.6	2348514.46	данные отсутствуют	данные отсутствуют
95	659380.2	2348527.84	данные отсутствуют	данные отсутствуют
95	659380.2	2348527.84	Нет закрепления	0.1
95	659380.2	2348527.84	данные отсутствуют	данные отсутствуют
96	659380.83	2348531.05	данные отсутствуют	данные отсутствуют
96	659380.83	2348531.05	Нет закрепления	0.1
96	659380.83	2348531.05	данные отсутствуют	данные отсутствуют
97	659388.03	2348563.56	данные отсутствуют	данные отсутствуют
97	659388.03	2348563.56	Нет закрепления	0.1
97	659388.03	2348563.56	данные отсутствуют	данные отсутствуют
98	659395.57	2348598.58	данные отсутствуют	данные отсутствуют
98	659395.57	2348598.58	Нет закрепления	0.1
98	659395.57	2348598.58	данные отсутствуют	данные отсутствуют
99	659398.29	2348598.12	данные отсутствуют	данные отсутствуют
99	659398.29	2348598.12	Нет закрепления	0.1

Государственный регистратор		ФГИС ЕГРН
полное наименование должности	подпись	инициалы, фамилия

М.П.

Выписка из Единого государственного реестра недвижимости об объекте недвижимости
Сведения о частях земельного участка

Земельный участок			
<small>(виц объекта недвижимости)</small>			
Лист №	Раздела 4.2	Всего листов раздела 4.2 : _____	Всего разделов: _____
01.12.2020 № 99/2020/363289508			
Кадастровый номер:		75:32:000000:2998	

Номер точки	Координаты, м		Описание закрепления на местности	Средняя квадратическая погрешность определения координат характерных точек границы части земельного участка, м
	X	Y		
1	2	3	4	5
99	659398.29	2348598.12	данные отсутствуют	данные отсутствуют
100	659405.46	2348631.56	данные отсутствуют	данные отсутствуют
100	659405.46	2348631.56	Нет закрепления	0.1
100	659405.46	2348631.56	данные отсутствуют	данные отсутствуют
101	659402.6	2348632.28	данные отсутствуют	данные отсутствуют
101	659402.6	2348632.28	Нет закрепления	0.1
101	659402.6	2348632.28	данные отсутствуют	данные отсутствуют
102	659407.46	2348648.11	данные отсутствуют	данные отсутствуют
102	659407.46	2348648.11	Нет закрепления	0.1
102	659407.46	2348648.11	данные отсутствуют	данные отсутствуют
103	659408.3	2348648.1	данные отсутствуют	данные отсутствуют
103	659408.3	2348648.1	Нет закрепления	0.1
103	659408.3	2348648.1	данные отсутствуют	данные отсутствуют
104	659412.31	2348665.26	данные отсутствуют	данные отсутствуют
104	659412.31	2348665.26	Нет закрепления	0.1
104	659412.31	2348665.26	данные отсутствуют	данные отсутствуют
105	659369.8	2348482.4	данные отсутствуют	данные отсутствуют

Государственный регистратор		ФГИС ЕГРН
полное наименование должности	подпись	инициалы, фамилия

М.П.

Выписка из Единого государственного реестра недвижимости об объекте недвижимости
Сведения о частях земельного участка

Земельный участок			
<small>(виц объекта недвижимости)</small>			
Лист №	Раздела 4.2	Всего листов раздела 4.2 : _____	Всего разделов: _____
01.12.2020 № 99/2020/363289508			
Кадастровый номер:		75:32:000000:2998	

Номер точки	Координаты, м		Описание закрепления на местности	Средняя квадратическая погрешность определения координат характерных точек границы части земельного участка, м
	X	Y		
1	2	3	4	5
105	659369.8	2348482.4	данные отсутствуют	данные отсутствуют
106	659373.32	2348490.05	данные отсутствуют	данные отсутствуют
106	659373.32	2348490.05	данные отсутствуют	данные отсутствуют
107	659375.58	2348576.58	данные отсутствуют	данные отсутствуют
107	659375.58	2348576.58	данные отсутствуют	данные отсутствуют
108	659352.06	2348465.44	данные отсутствуют	данные отсутствуют
108	659352.06	2348465.44	данные отсутствуют	данные отсутствуют
109	659376.69	2348618.92	данные отсутствуют	данные отсутствуют
109	659376.69	2348618.92	данные отсутствуют	0.1
110	659315.7	2348943.8	данные отсутствуют	данные отсутствуют
110	659315.7	2348943.8	данные отсутствуют	данные отсутствуют
111	659376.64	2348616.91	данные отсутствуют	данные отсутствуют
111	659376.64	2348616.91	данные отсутствуют	данные отсутствуют
112	659369.8	2348482.4	данные отсутствуют	данные отсутствуют
113	659373.32	2348490.05	данные отсутствуют	данные отсутствуют
114	659375.58	2348576.58	данные отсутствуют	данные отсутствуют
115	659352.06	2348465.44	данные отсутствуют	данные отсутствуют
Государственный регистратор				ФГИС ЕГРН
полное наименование должности			подпись	инициалы, фамилия

М.П.

Выписка из Единого государственного реестра недвижимости об объекте недвижимости
Сведения о частях земельного участка

Земельный участок			
<small>(виц объекта недвижимости)</small>			
Лист №	Раздела 4.2	Всего листов раздела 4.2 : _____	Всего разделов: _____
01.12.2020 № 99/2020/363289508			
Кадастровый номер:		75:32:000000:2998	

Номер точки	Координаты, м		Описание закрепления на местности	Средняя квадратическая погрешность определения координат характерных точек границы части земельного участка, м
	X	Y		
1	2	3	4	5
116	659376.69	2348618.92	данные отсутствуют	данные отсутствуют
117	659315.7	2348943.8	данные отсутствуют	данные отсутствуют
118	659261.18	2348952.92	данные отсутствуют	данные отсутствуют
118	659261.18	2348952.92	данные отсутствуют	данные отсутствуют
119	659222.94	2348964.27	данные отсутствуют	данные отсутствуют
119	659222.94	2348964.27	данные отсутствуют	данные отсутствуют
120	659147.47	2348986.6	данные отсутствуют	данные отсутствуют
120	659147.47	2348986.6	данные отсутствуют	данные отсутствуют
121	659111.8	2348997.12	данные отсутствуют	данные отсутствуют
121	659111.8	2348997.12	данные отсутствуют	данные отсутствуют
122	659065.39	2349026.66	данные отсутствуют	данные отсутствуют
122	659065.39	2349026.66	данные отсутствуют	данные отсутствуют
123	659039.09	2349049.61	данные отсутствуют	данные отсутствуют
123	659039.09	2349049.61	данные отсутствуют	данные отсутствуют
124	659017.96	2349081.5	данные отсутствуют	данные отсутствуют
124	659017.96	2349081.5	данные отсутствуют	данные отсутствуют
125	659004.07	2349107.58	данные отсутствуют	данные отсутствуют

Государственный регистратор		ФГИС ЕГРН
полное наименование должности	подпись	инициалы, фамилия

М.П.

Выписка из Единого государственного реестра недвижимости об объекте недвижимости
Сведения о частях земельного участка

Земельный участок			
<small>(виц объекта недвижимости)</small>			
Лист №	Раздела 4.2	Всего листов раздела 4.2 : _____	Всего разделов: _____
Всего листов выписки: _____			
01.12.2020 № 99/2020/363289508			
Кадастровый номер:		75:32:000000:2998	

Номер точки	Координаты, м		Описание закрепления на местности	Средняя квадратическая погрешность определения координат характерных точек границы части земельного участка, м
	X	Y		
1	2	3	4	5
125	659004.07	2349107.58	данные отсутствуют	данные отсутствуют
126	659001.26	2349125.96	данные отсутствуют	данные отсутствуют
126	659001.26	2349125.96	данные отсутствуют	данные отсутствуют
127	659022.96	2349174.36	данные отсутствуют	данные отсутствуют
127	659022.96	2349174.36	данные отсутствуют	данные отсутствуют
128	659004.77	2349166.99	данные отсутствуют	данные отсутствуют
128	659004.77	2349166.99	данные отсутствуют	данные отсутствуют
129	658995.3	2349145.89	данные отсутствуют	данные отсутствуют
129	658995.3	2349145.89	данные отсутствуют	данные отсутствуют
130	658988.61	2349128.94	данные отсутствуют	данные отсутствуют
130	658988.61	2349128.94	данные отсутствуют	данные отсутствуют
131	658988.49	2349118.43	данные отсутствуют	данные отсутствуют
131	658988.49	2349118.43	данные отсутствуют	данные отсутствуют
131	658988.49	2349118.43	данные отсутствуют	данные отсутствуют
132	658990.47	2349098.96	данные отсутствуют	данные отсутствуют
132	658990.47	2349098.96	данные отсутствуют	данные отсутствуют
132	658990.47	2349098.96	данные отсутствуют	данные отсутствуют

Государственный регистратор		ФГИС ЕГРН
полное наименование должности	подпись	инициалы, фамилия

М.П.

Выписка из Единого государственного реестра недвижимости об объекте недвижимости
Сведения о частях земельного участка

Земельный участок			
<small>(виц объекта недвижимости)</small>			
Лист №	Раздела 4.2	Всего листов раздела 4.2 : _____	Всего разделов: _____
01.12.2020 № 99/2020/363289508			
Кадастровый номер:		75:32:000000:2998	

Номер точки	Координаты, м		Описание закрепления на местности	Средняя квадратическая погрешность определения координат характерных точек границы части земельного участка, м
	X	Y		
1	2	3	4	5
133	659003.1	2349079.58	данные отсутствуют	данные отсутствуют
133	659003.1	2349079.58	данные отсутствуют	данные отсутствуют
133	659003.1	2349079.58	данные отсутствуют	данные отсутствуют
134	659021.08	2349051.45	данные отсутствуют	данные отсутствуют
134	659021.08	2349051.45	данные отсутствуют	данные отсутствуют
134	659021.08	2349051.45	данные отсутствуют	данные отсутствуют
135	659026.6	2349041.85	данные отсутствуют	данные отсутствуют
135	659026.6	2349041.85	данные отсутствуют	данные отсутствуют
135	659026.6	2349041.85	данные отсутствуют	данные отсутствуют
136	659051.28	2349017.83	данные отсутствуют	данные отсутствуют
136	659051.28	2349017.83	данные отсутствуют	данные отсутствуют
136	659051.28	2349017.83	данные отсутствуют	данные отсутствуют
137	659087.59	2348993.27	данные отсутствуют	данные отсутствуют
137	659087.59	2348993.27	данные отсутствуют	данные отсутствуют
138	659109.57	2348980.88	данные отсутствуют	данные отсутствуют
138	659109.57	2348980.88	данные отсутствуют	данные отсутствуют
139	659285.57	2348930.18	данные отсутствуют	данные отсутствуют

Государственный регистратор		ФГИС ЕГРН
полное наименование должности	подпись	инициалы, фамилия

М.П.

Выписка из Единого государственного реестра недвижимости об объекте недвижимости
Сведения о частях земельного участка

Земельный участок			
<small>(виц объекта недвижимости)</small>			
Лист №	Раздела 4.2	Всего листов раздела 4.2 : _____	Всего разделов: _____
01.12.2020 № 99/2020/363289508			
Кадастровый номер:		75:32:000000:2998	

Номер точки	Координаты, м		Описание закрепления на местности	Средняя квадратическая погрешность определения координат характерных точек границы части земельного участка, м
	X	Y		
1	2	3	4	5
139	659285.57	2348930.18	данные отсутствуют	данные отсутствуют
140	659279.78	2348903.39	данные отсутствуют	данные отсутствуют
140	659279.78	2348903.39	данные отсутствуют	данные отсутствуют
141	659376.64	2348616.91	данные отсутствуют	данные отсутствуют
142	659301.5	2348252.41	данные отсутствуют	данные отсутствуют
142	659301.5	2348252.41	данные отсутствуют	данные отсутствуют
143	659294.85	2348280.3	данные отсутствуют	данные отсутствуют
143	659294.85	2348280.3	данные отсутствуют	данные отсутствуют
144	659284.57	2348229.41	данные отсутствуют	данные отсутствуют
144	659284.57	2348229.41	данные отсутствуют	данные отсутствуют
145	659060.44	2349011.63	данные отсутствуют	данные отсутствуют
145	659060.44	2349011.63	данные отсутствуют	данные отсутствуют
146	658989.72	2349125.33	данные отсутствуют	данные отсутствуют
146	658989.72	2349125.33	данные отсутствуют	2.5
147	658988.57	2349125.59	данные отсутствуют	данные отсутствуют
147	658988.57	2349125.59	данные отсутствуют	данные отсутствуют
148	659283.51	2348260	Нет закрепления	0.1

Государственный регистратор		ФГИС ЕГРН
полное наименование должности	подпись	инициалы, фамилия

М.П.

Выписка из Единого государственного реестра недвижимости об объекте недвижимости
Сведения о частях земельного участка

Земельный участок			
<small>(виц объекта недвижимости)</small>			
Лист №	Раздела 4.2	Всего листов раздела 4.2 : _____	Всего разделов: _____
01.12.2020 № 99/2020/363289508			
Кадастровый номер:		75:32:000000:2998	

Номер точки	Координаты, м		Описание закрепления на местности	Средняя квадратическая погрешность определения координат характерных точек границы части земельного участка, м
	X	Y		
1	2	3	4	5
148	659283.51	2348260	Нет закрепления	0.1
149	659301.5	2348252.41	данные отсутствуют	данные отсутствуют
150	659294.85	2348280.3	данные отсутствуют	данные отсутствуют
151	659281.95	2348261.31	данные отсутствуют	данные отсутствуют
151	659281.95	2348261.31	данные отсутствуют	данные отсутствуют
152	659283.51	2348260	данные отсутствуют	данные отсутствуют
152	659283.51	2348260	данные отсутствуют	данные отсутствуют
153	659278.79	2348253.65	данные отсутствуют	данные отсутствуют
153	659278.79	2348253.65	данные отсутствуют	данные отсутствуют
154	659284.57	2348229.41	данные отсутствуют	данные отсутствуют
155	659060.44	2349011.63	данные отсутствуют	данные отсутствуют
156	658989.72	2349125.33	данные отсутствуют	данные отсутствуют
157	658988.57	2349125.59	данные отсутствуют	данные отсутствуют
158	659269.79	2348242.05	данные отсутствуют	данные отсутствуют
158	659269.79	2348242.05	данные отсутствуют	данные отсутствуют
158	659269.79	2348242.05	данные отсутствуют	данные отсутствуют
159	659284.23	2348246.06	данные отсутствуют	данные отсутствуют

Государственный регистратор		ФГИС ЕГРН
полное наименование должности	подпись	инициалы, фамилия

М.П.

Выписка из Единого государственного реестра недвижимости об объекте недвижимости
Сведения о частях земельного участка

Земельный участок			
<small>(виц объекта недвижимости)</small>			
Лист №	Раздела 4.2	Всего листов раздела 4.2 : _____	Всего разделов: _____
01.12.2020 № 99/2020/363289508			
Кадастровый номер:		75:32:000000:2998	

Номер точки	Координаты, м		Описание закрепления на местности	Средняя квадратическая погрешность определения координат характерных точек границы части земельного участка, м
	X	Y		
1	2	3	4	5
159	659284.23	2348246.06	данные отсутствуют	0.1
159	659284.23	2348246.06	данные отсутствуют	данные отсутствуют
160	659303.2	2348254.71	данные отсутствуют	данные отсутствуют
160	659303.2	2348254.71	данные отсутствуют	данные отсутствуют
160	659303.2	2348254.71	данные отсутствуют	данные отсутствуют
161	659269.79	2348242.05	данные отсутствуют	данные отсутствуют
162	659284.23	2348246.06	данные отсутствуют	данные отсутствуют
163	659303.2	2348254.71	данные отсутствуют	данные отсутствуют
164	659325.44	2348284.92	данные отсутствуют	данные отсутствуют
165	659334.5	2348304.8	данные отсутствуют	данные отсутствуют
166	659334.98	2348309.34	данные отсутствуют	данные отсутствуют
167	659335.3	2348312.47	данные отсутствуют	данные отсутствуют
168	659339.91	2348330.65	данные отсутствуют	данные отсутствуют
169	659343.6	2348347.28	данные отсутствуют	данные отсутствуют
170	659340.84	2348347.77	данные отсутствуют	данные отсутствуют
171	659344.3	2348364.32	данные отсутствуют	данные отсутствуют
172	659347.7	2348381.64	данные отсутствуют	данные отсутствуют

Государственный регистратор		ФГИС ЕГРН
полное наименование должности	подпись	инициалы, фамилия

М.П.

Выписка из Единого государственного реестра недвижимости об объекте недвижимости
Сведения о частях земельного участка

Земельный участок			
<small>(виц объекта недвижимости)</small>			
Лист №	Раздела 4.2	Всего листов раздела 4.2 : _____	Всего разделов: _____
01.12.2020 № 99/2020/363289508			
Кадастровый номер:		75:32:000000:2998	

Номер точки	Координаты, м		Описание закрепления на местности	Средняя квадратическая погрешность определения координат характерных точек границы части земельного участка, м
	X	Y		
1	2	3	4	5
173	659351.67	2348398.47	данные отсутствуют	данные отсутствуют
174	659355.05	2348415.37	данные отсутствуют	данные отсутствуют
175	659358.53	2348431.36	данные отсутствуют	данные отсутствуют
176	659361.9	2348447.12	данные отсутствуют	данные отсутствуют
177	659365.71	2348464.84	данные отсутствуют	данные отсутствуют
178	659369.19	2348481.07	данные отсутствуют	данные отсутствуют
179	659375.03	2348493.75	данные отсутствуют	данные отсутствуют
180	659376.08	2348499.49	данные отсутствуют	данные отсутствуют
181	659374.47	2348500.36	данные отсутствуют	данные отсутствуют
182	659377.6	2348514.46	данные отсутствуют	данные отсутствуют
183	659380.2	2348527.84	данные отсутствуют	данные отсутствуют
184	659380.83	2348531.05	данные отсутствуют	данные отсутствуют
185	659388.03	2348563.56	данные отсутствуют	данные отсутствуют
186	659395.57	2348598.58	данные отсутствуют	данные отсутствуют
187	659398.29	2348598.12	данные отсутствуют	данные отсутствуют
188	659405.46	2348631.56	данные отсутствуют	данные отсутствуют
189	659402.6	2348632.28	данные отсутствуют	данные отсутствуют

Государственный регистратор		ФГИС ЕГРН
полное наименование должности	подпись	инициалы, фамилия

М.П.

Выписка из Единого государственного реестра недвижимости об объекте недвижимости
Сведения о частях земельного участка

Земельный участок			
<small>(виц объекта недвижимости)</small>			
Лист №	Раздела 4.2	Всего листов раздела 4.2 : _____	Всего разделов: _____
01.12.2020 № 99/2020/363289508			
Кадастровый номер:		75:32:000000:2998	

Номер точки	Координаты, м		Описание закрепления на местности	Средняя квадратическая погрешность определения координат характерных точек границы части земельного участка, м
	X	Y		
1	2	3	4	5
190	659407.46	2348648.11	данные отсутствуют	данные отсутствуют
191	659408.3	2348648.1	данные отсутствуют	данные отсутствуют
192	659412.31	2348665.26	данные отсутствуют	данные отсутствуют
193	659424.48	2348718.29	данные отсутствуют	данные отсутствуют
194	659408.85	2348734.54	данные отсутствуют	данные отсутствуют
195	659399.16	2348751.75	данные отсутствуют	данные отсутствуют
196	659389.09	2348779.56	данные отсутствуют	данные отсутствуют
197	659388.75	2348780.51	данные отсутствуют	данные отсутствуют
198	659387.37	2348790.79	данные отсутствуют	данные отсутствуют
199	659385.85	2348801.55	данные отсутствуют	данные отсутствуют
200	659384.19	2348814.58	данные отсутствуют	данные отсутствуют
201	659386.85	2348826.68	данные отсутствуют	данные отсутствуют
202	659393.19	2348855.33	данные отсутствуют	данные отсутствуют
203	659396.26	2348869.26	данные отсутствуют	данные отсутствуют
204	659404.79	2348926.3	данные отсутствуют	данные отсутствуют
205	659323.2	2348942.54	данные отсутствуют	данные отсутствуют
206	659381.24	2348603.3	данные отсутствуют	данные отсутствуют

Государственный регистратор		ФГИС ЕГРН
полное наименование должности	подпись	инициалы, фамилия

М.П.

Выписка из Единого государственного реестра недвижимости об объекте недвижимости
Сведения о частях земельного участка

Земельный участок			
<small>(виц объекта недвижимости)</small>			
Лист №	Раздела 4.2	Всего листов раздела 4.2 : _____	Всего разделов: _____
01.12.2020 № 99/2020/363289508			
Кадастровый номер:		75:32:000000:2998	

Номер точки	Координаты, м		Описание закрепления на местности	Средняя квадратическая погрешность определения координат характерных точек границы части земельного участка, м
	X	Y		
1	2	3	4	5
207	659351.29	2348461.78	данные отсутствуют	данные отсутствуют
208	659348.68	2348450.04	данные отсутствуют	данные отсутствуют
209	659349.1	2348449.59	данные отсутствуют	данные отсутствуют
210	659338.06	2348398.95	данные отсутствуют	данные отсутствуют
211	659335.8	2348384.84	данные отсутствуют	данные отсутствуют
212	659326.79	2348333.64	данные отсутствуют	данные отсутствуют
213	659317.39	2348309.48	данные отсутствуют	данные отсутствуют
214	659314.47	2348309.16	данные отсутствуют	данные отсутствуют
215	659295.31	2348280.98	данные отсутствуют	данные отсутствуют
216	659272.03	2348244.56	данные отсутствуют	данные отсутствуют
217	659271.54	2348244.87	данные отсутствуют	данные отсутствуют
218	659140.97	2348078.01	данные отсутствуют	данные отсутствуют
218	659140.97	2348078.01	данные отсутствуют	данные отсутствуют
219	659142.83	2348091.75	данные отсутствуют	данные отсутствуют
219	659142.83	2348091.75	данные отсутствуют	данные отсутствуют
220	659137.31	2348088.27	данные отсутствуют	данные отсутствуют
220	659137.31	2348088.27	данные отсутствуют	данные отсутствуют

Государственный регистратор		ФГИС ЕГРН
полное наименование должности	подпись	инициалы, фамилия

М.П.

Выписка из Единого государственного реестра недвижимости об объекте недвижимости
Сведения о частях земельного участка

Земельный участок			
<small>(виц объекта недвижимости)</small>			
Лист №	Раздела 4.2	Всего листов раздела 4.2 : _____	Всего разделов: _____
01.12.2020 № 99/2020/363289508			
Кадастровый номер:		75:32:000000:2998	

Номер точки	Координаты, м		Описание закрепления на местности	Средняя квадратическая погрешность определения координат характерных точек границы части земельного участка, м
	X	Y		
1	2	3	4	5
221	659136.15	2348079.7	данные отсутствуют	данные отсутствуют
221	659136.15	2348079.7	данные отсутствуют	0.1
222	659127.24	2348081.86	данные отсутствуют	данные отсутствуют
222	659127.24	2348081.86	данные отсутствуют	данные отсутствуют
223	659121.39	2348078.13	данные отсутствуют	данные отсутствуют
223	659121.39	2348078.13	данные отсутствуют	данные отсутствуют
224	659136.7	2348074.42	данные отсутствуют	данные отсутствуют
224	659136.7	2348074.42	данные отсутствуют	данные отсутствуют
225	659140.97	2348078.01	данные отсутствуют	данные отсутствуют
226	659142.83	2348091.75	данные отсутствуют	данные отсутствуют
227	659139.96	2348089.95	данные отсутствуют	данные отсутствуют
228	659137.31	2348088.27	данные отсутствуют	данные отсутствуют
229	659136.15	2348079.7	данные отсутствуют	данные отсутствуют
230	659127.24	2348081.86	данные отсутствуют	данные отсутствуют
231	659121.39	2348078.13	данные отсутствуют	данные отсутствуют
232	659136.7	2348074.42	данные отсутствуют	данные отсутствуют

Государственный регистратор		ФГИС ЕГРН
полное наименование должности	подпись	инициалы, фамилия

М.П.

Выписка из Единого государственного реестра недвижимости об объекте недвижимости
Сведения о частях земельного участка

Земельный участок				
<small>(вид объекта недвижимости)</small>				
Лист № _____ Раздела 4.2		Всего листов раздела 4.2 : _____		Всего разделов: _____
Всего листов выписки: _____				
01.12.2020 № 99/2020/363289508				
Кадастровый номер:			75:32:000000:2998	
Сведения о характерных точках границы части (частей) земельного участка				
Учетный номер части: 3				
Система координат: МСК 53 (Зона-2)				
Зона № _____				
Номер точки	Координаты, м		Описание закрепления на местности	Средняя квадратическая погрешность определения координат характерных точек границы части земельного участка, м
	X	Y		
1	2	3	4	5
1	659424.48	2348718.29	данные отсутствуют	данные отсутствуют
1	659424.48	2348718.29	Нет закрепления	0.1
1	659424.48	2348718.29	данные отсутствуют	данные отсутствуют
2	659408.85	2348734.54	данные отсутствуют	данные отсутствуют
2	659408.85	2348734.54	Нет закрепления	0.1
2	659408.85	2348734.54	данные отсутствуют	данные отсутствуют
3	659399.16	2348751.75	данные отсутствуют	данные отсутствуют
3	659399.16	2348751.75	Нет закрепления	0.1
3	659399.16	2348751.75	данные отсутствуют	данные отсутствуют
4	659389.09	2348779.56	данные отсутствуют	данные отсутствуют
4	659389.09	2348779.56	Нет закрепления	0.1
4	659389.09	2348779.56	данные отсутствуют	данные отсутствуют
5	659388.75	2348780.51	данные отсутствуют	данные отсутствуют
5	659388.75	2348780.51	Нет закрепления	0.1
5	659388.75	2348780.51	данные отсутствуют	данные отсутствуют
6	659387.37	2348790.79	данные отсутствуют	данные отсутствуют
Государственный регистратор			ФГИС ЕГРН	
полное наименование должности			подпись	
			инициалы, фамилия	

М.П.

Выписка из Единого государственного реестра недвижимости об объекте недвижимости
Сведения о частях земельного участка

Земельный участок			
<small>(виц объекта недвижимости)</small>			
Лист №	Раздела 4.2	Всего листов раздела 4.2 : _____	Всего разделов: _____
01.12.2020 № 99/2020/363289508			
Кадастровый номер:		75:32:000000:2998	

Номер точки	Координаты, м		Описание закрепления на местности	Средняя квадратическая погрешность определения координат характерных точек границы части земельного участка, м
	X	Y		
1	2	3	4	5
6	659387.37	2348790.79	Нет закрепления	0.1
6	659387.37	2348790.79	данные отсутствуют	данные отсутствуют
7	659385.85	2348801.55	данные отсутствуют	данные отсутствуют
7	659385.85	2348801.55	Нет закрепления	0.1
7	659385.85	2348801.55	данные отсутствуют	данные отсутствуют
8	659384.19	2348814.58	данные отсутствуют	данные отсутствуют
8	659384.19	2348814.58	Нет закрепления	0.1
8	659384.19	2348814.58	данные отсутствуют	данные отсутствуют
9	659386.85	2348826.68	данные отсутствуют	данные отсутствуют
9	659386.85	2348826.68	Нет закрепления	0.1
9	659386.85	2348826.68	данные отсутствуют	данные отсутствуют
10	659393.19	2348855.33	данные отсутствуют	данные отсутствуют
10	659393.19	2348855.33	Нет закрепления	0.1
10	659393.19	2348855.33	данные отсутствуют	данные отсутствуют
11	659396.26	2348869.26	данные отсутствуют	данные отсутствуют
11	659396.26	2348869.26	Нет закрепления	0.1
11	659396.26	2348869.26	данные отсутствуют	данные отсутствуют

Государственный регистратор		ФГИС ЕГРН
полное наименование должности	подпись	инициалы, фамилия

М.П.

Выписка из Единого государственного реестра недвижимости об объекте недвижимости
Сведения о частях земельного участка

Земельный участок			
<small>(виц объекта недвижимости)</small>			
Лист №	Раздела 4.2	Всего листов раздела 4.2 : _____	Всего разделов: _____
01.12.2020 № 99/2020/363289508			
Кадастровый номер:		75:32:000000:2998	

Номер точки	Координаты, м		Описание закрепления на местности	Средняя квадратическая погрешность определения координат характерных точек границы части земельного участка, м
	X	Y		
1	2	3	4	5
12	659404.79	2348926.3	данные отсутствуют	данные отсутствуют
12	659404.79	2348926.3	Нет закрепления	0.1
12	659404.79	2348926.3	данные отсутствуют	данные отсутствуют
13	659323.2	2348942.54	данные отсутствуют	данные отсутствуют
13	659323.2	2348942.54	Нет закрепления	0.1
13	659323.2	2348942.54	данные отсутствуют	данные отсутствуют
14	659261.18	2348952.92	данные отсутствуют	данные отсутствуют
14	659261.18	2348952.92	Нет закрепления	0.1
14	659261.18	2348952.92	данные отсутствуют	данные отсутствуют
14	659261.18	2348952.92	Нет закрепления	0.1
14	659261.18	2348952.92	данные отсутствуют	данные отсутствуют
15	659222.94	2348964.27	данные отсутствуют	данные отсутствуют
15	659222.94	2348964.27	Нет закрепления	0.1
15	659222.94	2348964.27	данные отсутствуют	данные отсутствуют
15	659222.94	2348964.27	Нет закрепления	0.1
15	659222.94	2348964.27	данные отсутствуют	данные отсутствуют
16	659147.47	2348986.6	данные отсутствуют	данные отсутствуют

Государственный регистратор		ФГИС ЕГРН
полное наименование должности	подпись	инициалы, фамилия

М.П.

Выписка из Единого государственного реестра недвижимости об объекте недвижимости
Сведения о частях земельного участка

Земельный участок			
<small>(виц объекта недвижимости)</small>			
Лист №	Раздела 4.2	Всего листов раздела 4.2 : _____	Всего разделов: _____
01.12.2020 № 99/2020/363289508			
Кадастровый номер:		75:32:000000:2998	

Номер точки	Координаты, м		Описание закрепления на местности	Средняя квадратическая погрешность определения координат характерных точек границы части земельного участка, м
	X	Y		
1	2	3	4	5
16	659147.47	2348986.6	Нет закрепления	0.1
16	659147.47	2348986.6	данные отсутствуют	данные отсутствуют
16	659147.47	2348986.6	Нет закрепления	0.1
16	659147.47	2348986.6	данные отсутствуют	данные отсутствуют
17	659111.8	2348997.12	данные отсутствуют	данные отсутствуют
17	659111.8	2348997.12	Нет закрепления	0.1
17	659111.8	2348997.12	данные отсутствуют	данные отсутствуют
17	659111.8	2348997.12	Нет закрепления	0.1
17	659111.8	2348997.12	данные отсутствуют	данные отсутствуют
18	659065.39	2349026.66	данные отсутствуют	данные отсутствуют
18	659065.39	2349026.66	Нет закрепления	0.1
18	659065.39	2349026.66	данные отсутствуют	данные отсутствуют
18	659065.39	2349026.66	Нет закрепления	0.1
18	659065.39	2349026.66	данные отсутствуют	данные отсутствуют
19	659039.09	2349049.61	данные отсутствуют	данные отсутствуют
19	659039.09	2349049.61	Нет закрепления	0.1
19	659039.09	2349049.61	данные отсутствуют	данные отсутствуют

Государственный регистратор		ФГИС ЕГРН
полное наименование должности	подпись	инициалы, фамилия

М.П.

Выписка из Единого государственного реестра недвижимости об объекте недвижимости
Сведения о частях земельного участка

Земельный участок			
<small>(виц объекта недвижимости)</small>			
Лист №	Раздела 4.2	Всего листов раздела 4.2 : _____	Всего разделов: _____
01.12.2020 № 99/2020/363289508			
Кадастровый номер:		75:32:000000:2998	

Номер точки	Координаты, м		Описание закрепления на местности	Средняя квадратическая погрешность определения координат характерных точек границы части земельного участка, м
	X	Y		
1	2	3	4	5
19	659039.09	2349049.61	Нет закрепления	0.1
19	659039.09	2349049.61	данные отсутствуют	данные отсутствуют
20	659017.96	2349081.5	данные отсутствуют	данные отсутствуют
20	659017.96	2349081.5	Нет закрепления	0.1
20	659017.96	2349081.5	данные отсутствуют	данные отсутствуют
20	659017.96	2349081.5	Нет закрепления	0.1
20	659017.96	2349081.5	данные отсутствуют	данные отсутствуют
21	659004.07	2349107.58	данные отсутствуют	данные отсутствуют
21	659004.07	2349107.58	Нет закрепления	0.1
21	659004.07	2349107.58	данные отсутствуют	данные отсутствуют
21	659004.07	2349107.58	Нет закрепления	0.1
21	659004.07	2349107.58	данные отсутствуют	данные отсутствуют
22	659001.26	2349125.96	данные отсутствуют	данные отсутствуют
22	659001.26	2349125.96	Нет закрепления	0.1
22	659001.26	2349125.96	данные отсутствуют	данные отсутствуют
22	659001.26	2349125.96	Нет закрепления	0.1
22	659001.26	2349125.96	данные отсутствуют	данные отсутствуют

Государственный регистратор		ФГИС ЕГРН
полное наименование должности	подпись	инициалы, фамилия

М.П.

Выписка из Единого государственного реестра недвижимости об объекте недвижимости
Сведения о частях земельного участка

Земельный участок			
<small>(виц объекта недвижимости)</small>			
Лист №	Раздела 4.2	Всего листов раздела 4.2 : _____	Всего разделов: _____
01.12.2020 № 99/2020/363289508			
Кадастровый номер:		75:32:000000:2998	

Номер точки	Координаты, м		Описание закрепления на местности	Средняя квадратическая погрешность определения координат характерных точек границы части земельного участка, м
	X	Y		
1	2	3	4	5
23	659022.96	2349174.36	данные отсутствуют	данные отсутствуют
23	659022.96	2349174.36	Нет закрепления	0.1
23	659022.96	2349174.36	данные отсутствуют	данные отсутствуют
23	659022.96	2349174.36	Нет закрепления	0.1
23	659022.96	2349174.36	данные отсутствуют	данные отсутствуют
24	659004.77	2349166.99	данные отсутствуют	данные отсутствуют
24	659004.77	2349166.99	Нет закрепления	0.1
24	659004.77	2349166.99	данные отсутствуют	данные отсутствуют
24	659004.77	2349166.99	Нет закрепления	0.1
24	659004.77	2349166.99	данные отсутствуют	данные отсутствуют
25	658995.3	2349145.89	данные отсутствуют	данные отсутствуют
25	658995.3	2349145.89	Нет закрепления	0.1
25	658995.3	2349145.89	данные отсутствуют	данные отсутствуют
25	658995.3	2349145.89	Нет закрепления	0.1
25	658995.3	2349145.89	данные отсутствуют	данные отсутствуют
26	658988.61	2349128.94	данные отсутствуют	данные отсутствуют
26	658988.61	2349128.94	Нет закрепления	0.1

Государственный регистратор		ФГИС ЕГРН
полное наименование должности	подпись	инициалы, фамилия

М.П.

Выписка из Единого государственного реестра недвижимости об объекте недвижимости
Сведения о частях земельного участка

Земельный участок			
<small>(виц объекта недвижимости)</small>			
Лист №	Раздела 4.2	Всего листов раздела 4.2 : _____	Всего разделов: _____
01.12.2020 № 99/2020/363289508			
Кадастровый номер:		75:32:000000:2998	

Номер точки	Координаты, м		Описание закрепления на местности	Средняя квадратическая погрешность определения координат характерных точек границы части земельного участка, м
	X	Y		
1	2	3	4	5
26	658988.61	2349128.94	данные отсутствуют	данные отсутствуют
26	658988.61	2349128.94	Нет закрепления	0.1
26	658988.61	2349128.94	данные отсутствуют	данные отсутствуют
27	658988.49	2349118.43	данные отсутствуют	данные отсутствуют
27	658988.49	2349118.43	Нет закрепления	0.1
27	658988.49	2349118.43	данные отсутствуют	данные отсутствуют
27	658988.49	2349118.43	Нет закрепления	0.1
27	658988.49	2349118.43	данные отсутствуют	данные отсутствуют
27	658988.49	2349118.43	Нет закрепления	0.1
27	658988.49	2349118.43	данные отсутствуют	данные отсутствуют
28	658990.47	2349098.96	данные отсутствуют	данные отсутствуют
28	658990.47	2349098.96	Нет закрепления	0.1
28	658990.47	2349098.96	данные отсутствуют	данные отсутствуют
28	658990.47	2349098.96	Нет закрепления	0.1
28	658990.47	2349098.96	данные отсутствуют	данные отсутствуют
28	658990.47	2349098.96	Нет закрепления	0.1
28	658990.47	2349098.96	данные отсутствуют	данные отсутствуют

Государственный регистратор		ФГИС ЕГРН
полное наименование должности	подпись	инициалы, фамилия

М.П.

Выписка из Единого государственного реестра недвижимости об объекте недвижимости
Сведения о частях земельного участка

Земельный участок			
<small>(виц объекта недвижимости)</small>			
Лист №	Раздела 4.2	Всего листов раздела 4.2 :	Всего разделов: _____
Всего листов выписки: _____			
01.12.2020 № 99/2020/363289508			
Кадастровый номер:		75:32:000000:2998	

Номер точки	Координаты, м		Описание закрепления на местности	Средняя квадратическая погрешность определения координат характерных точек границы части земельного участка, м
	X	Y		
1	2	3	4	5
29	659003.1	2349079.58	данные отсутствуют	данные отсутствуют
29	659003.1	2349079.58	Нет закрепления	0.1
29	659003.1	2349079.58	данные отсутствуют	данные отсутствуют
29	659003.1	2349079.58	Нет закрепления	0.1
29	659003.1	2349079.58	данные отсутствуют	данные отсутствуют
29	659003.1	2349079.58	Нет закрепления	0.1
29	659003.1	2349079.58	данные отсутствуют	данные отсутствуют
30	659021.08	2349051.45	данные отсутствуют	данные отсутствуют
30	659021.08	2349051.45	Нет закрепления	0.1
30	659021.08	2349051.45	данные отсутствуют	данные отсутствуют
30	659021.08	2349051.45	Нет закрепления	0.1
30	659021.08	2349051.45	данные отсутствуют	данные отсутствуют
30	659021.08	2349051.45	Нет закрепления	0.1
30	659021.08	2349051.45	данные отсутствуют	данные отсутствуют
31	659026.6	2349041.85	данные отсутствуют	данные отсутствуют
31	659026.6	2349041.85	Нет закрепления	0.1
31	659026.6	2349041.85	данные отсутствуют	данные отсутствуют

Государственный регистратор		ФГИС ЕГРН
полное наименование должности	подпись	инициалы, фамилия

М.П.

Выписка из Единого государственного реестра недвижимости об объекте недвижимости
Сведения о частях земельного участка

Земельный участок			
<small>(виц объекта недвижимости)</small>			
Лист №	Раздела 4.2	Всего листов раздела 4.2 : _____	Всего разделов: _____
01.12.2020 № 99/2020/363289508			
Кадастровый номер:		75:32:000000:2998	

Номер точки	Координаты, м		Описание закрепления на местности	Средняя квадратическая погрешность определения координат характерных точек границы части земельного участка, м
	X	Y		
1	2	3	4	5
31	659026.6	2349041.85	Нет закрепления	0.1
31	659026.6	2349041.85	данные отсутствуют	данные отсутствуют
31	659026.6	2349041.85	Нет закрепления	0.1
31	659026.6	2349041.85	данные отсутствуют	данные отсутствуют
32	659051.28	2349017.83	данные отсутствуют	данные отсутствуют
32	659051.28	2349017.83	Нет закрепления	0.1
32	659051.28	2349017.83	данные отсутствуют	данные отсутствуют
32	659051.28	2349017.83	Нет закрепления	0.1
32	659051.28	2349017.83	данные отсутствуют	данные отсутствуют
32	659051.28	2349017.83	Нет закрепления	0.1
32	659051.28	2349017.83	данные отсутствуют	данные отсутствуют
33	659087.59	2348993.27	данные отсутствуют	данные отсутствуют
33	659087.59	2348993.27	Нет закрепления	0.1
33	659087.59	2348993.27	данные отсутствуют	данные отсутствуют
33	659087.59	2348993.27	Нет закрепления	0.1
33	659087.59	2348993.27	данные отсутствуют	данные отсутствуют
34	659109.57	2348980.88	данные отсутствуют	данные отсутствуют

Государственный регистратор		ФГИС ЕГРН
полное наименование должности	подпись	инициалы, фамилия

М.П.

Выписка из Единого государственного реестра недвижимости об объекте недвижимости
Сведения о частях земельного участка

Земельный участок			
<small>(виц объекта недвижимости)</small>			
Лист №	Раздела 4.2	Всего листов раздела 4.2 : _____	Всего разделов: _____
01.12.2020 № 99/2020/363289508			
Кадастровый номер:		75:32:000000:2998	

Номер точки	Координаты, м		Описание закрепления на местности	Средняя квадратическая погрешность определения координат характерных точек границы части земельного участка, м
	X	Y		
1	2	3	4	5
34	659109.57	2348980.88	Нет закрепления	0.1
34	659109.57	2348980.88	данные отсутствуют	данные отсутствуют
34	659109.57	2348980.88	Нет закрепления	0.1
34	659109.57	2348980.88	данные отсутствуют	данные отсутствуют
35	659285.57	2348930.18	данные отсутствуют	данные отсутствуют
35	659285.57	2348930.18	Нет закрепления	0.1
35	659285.57	2348930.18	данные отсутствуют	данные отсутствуют
35	659285.57	2348930.18	Нет закрепления	0.1
35	659285.57	2348930.18	данные отсутствуют	данные отсутствуют
36	659279.78	2348903.39	данные отсутствуют	данные отсутствуют
36	659279.78	2348903.39	Нет закрепления	0.1
36	659279.78	2348903.39	данные отсутствуют	данные отсутствуют
36	659279.78	2348903.39	Нет закрепления	0.1
36	659279.78	2348903.39	данные отсутствуют	данные отсутствуют
37	659381.24	2348603.3	данные отсутствуют	данные отсутствуют
37	659381.24	2348603.3	Нет закрепления	0.1
37	659381.24	2348603.3	данные отсутствуют	данные отсутствуют

Государственный регистратор		ФГИС ЕГРН
полное наименование должности	подпись	инициалы, фамилия

М.П.

Выписка из Единого государственного реестра недвижимости об объекте недвижимости
Сведения о частях земельного участка

Земельный участок			
<small>(виц объекта недвижимости)</small>			
Лист №	Раздела 4.2	Всего листов раздела 4.2 : _____	Всего разделов: _____
01.12.2020 № 99/2020/363289508			
Кадастровый номер:		75:32:000000:2998	

Номер точки	Координаты, м		Описание закрепления на местности	Средняя квадратическая погрешность определения координат характерных точек границы части земельного участка, м
	X	Y		
1	2	3	4	5
38	659351.29	2348461.78	данные отсутствуют	данные отсутствуют
38	659351.29	2348461.78	Нет закрепления	0.1
38	659351.29	2348461.78	данные отсутствуют	данные отсутствуют
39	659348.68	2348450.04	данные отсутствуют	данные отсутствуют
39	659348.68	2348450.04	Нет закрепления	0.1
39	659348.68	2348450.04	данные отсутствуют	данные отсутствуют
40	659349.1	2348449.59	данные отсутствуют	данные отсутствуют
40	659349.1	2348449.59	Нет закрепления	0.1
40	659349.1	2348449.59	данные отсутствуют	данные отсутствуют
41	659338.06	2348398.95	данные отсутствуют	данные отсутствуют
41	659338.06	2348398.95	Нет закрепления	0.1
41	659338.06	2348398.95	данные отсутствуют	данные отсутствуют
42	659335.8	2348384.84	данные отсутствуют	данные отсутствуют
42	659335.8	2348384.84	Нет закрепления	0.1
42	659335.8	2348384.84	данные отсутствуют	данные отсутствуют
43	659326.79	2348333.64	данные отсутствуют	данные отсутствуют
43	659326.79	2348333.64	Нет закрепления	0.1

Государственный регистратор		ФГИС ЕГРН
полное наименование должности	подпись	инициалы, фамилия

М.П.

Выписка из Единого государственного реестра недвижимости об объекте недвижимости
Сведения о частях земельного участка

Земельный участок			
<small>(виц объекта недвижимости)</small>			
Лист №	Раздела 4.2	Всего листов раздела 4.2 : _____	Всего разделов: _____
01.12.2020 № 99/2020/363289508			
Кадастровый номер:		75:32:000000:2998	

Номер точки	Координаты, м		Описание закрепления на местности	Средняя квадратическая погрешность определения координат характерных точек границы части земельного участка, м
	X	Y		
1	2	3	4	5
43	659326.79	2348333.64	данные отсутствуют	данные отсутствуют
44	659317.39	2348309.48	данные отсутствуют	данные отсутствуют
44	659317.39	2348309.48	Нет закрепления	0.1
44	659317.39	2348309.48	данные отсутствуют	данные отсутствуют
45	659314.47	2348309.16	данные отсутствуют	данные отсутствуют
45	659314.47	2348309.16	Нет закрепления	0.1
45	659314.47	2348309.16	данные отсутствуют	данные отсутствуют
46	659295.31	2348280.98	данные отсутствуют	данные отсутствуют
46	659295.31	2348280.98	Нет закрепления	0.1
46	659295.31	2348280.98	данные отсутствуют	данные отсутствуют
47	659281.95	2348261.31	данные отсутствуют	данные отсутствуют
47	659281.95	2348261.31	Нет закрепления	0.1
47	659281.95	2348261.31	данные отсутствуют	данные отсутствуют
47	659281.95	2348261.31	Нет закрепления	0.1
47	659281.95	2348261.31	данные отсутствуют	данные отсутствуют
48	659283.51	2348260	данные отсутствуют	данные отсутствуют
48	659283.51	2348260	данные отсутствуют	данные отсутствуют

Государственный регистратор		ФГИС ЕГРН
полное наименование должности	подпись	инициалы, фамилия

М.П.

Выписка из Единого государственного реестра недвижимости об объекте недвижимости
Сведения о частях земельного участка

Земельный участок			
<small>(виц объекта недвижимости)</small>			
Лист №	Раздела 4.2	Всего листов раздела 4.2 : _____	Всего разделов: _____
01.12.2020 № 99/2020/363289508			
Кадастровый номер:		75:32:000000:2998	

Номер точки	Координаты, м		Описание закрепления на местности	Средняя квадратическая погрешность определения координат характерных точек границы части земельного участка, м
	X	Y		
1	2	3	4	5
48	659283.51	2348260	данные отсутствуют	данные отсутствуют
49	659278.79	2348253.65	данные отсутствуют	данные отсутствуют
49	659278.79	2348253.65	Нет закрепления	0.1
49	659278.79	2348253.65	данные отсутствуют	данные отсутствуют
49	659278.79	2348253.65	Нет закрепления	0.1
49	659278.79	2348253.65	данные отсутствуют	данные отсутствуют
50	659272.03	2348244.56	данные отсутствуют	данные отсутствуют
50	659272.03	2348244.56	Нет закрепления	0.1
50	659272.03	2348244.56	данные отсутствуют	данные отсутствуют
51	659271.54	2348244.87	данные отсутствуют	данные отсутствуют
51	659271.54	2348244.87	Нет закрепления	0.1
51	659271.54	2348244.87	данные отсутствуют	данные отсутствуют
63	659139.96	2348089.95	данные отсутствуют	данные отсутствуют
63	659139.96	2348089.95	Нет закрепления	0.1
76	659325.44	2348284.92	данные отсутствуют	данные отсутствуют
76	659325.44	2348284.92	Нет закрепления	0.1
76	659325.44	2348284.92	данные отсутствуют	данные отсутствуют

Государственный регистратор		ФГИС ЕГРН
полное наименование должности	подпись	инициалы, фамилия

М.П.

Выписка из Единого государственного реестра недвижимости об объекте недвижимости
Сведения о частях земельного участка

Земельный участок			
<small>(виц объекта недвижимости)</small>			
Лист №	Раздела 4.2	Всего листов раздела 4.2 : _____	Всего разделов: _____
01.12.2020 № 99/2020/363289508			
Кадастровый номер:		75:32:000000:2998	

Номер точки	Координаты, м		Описание закрепления на местности	Средняя квадратическая погрешность определения координат характерных точек границы части земельного участка, м
	X	Y		
1	2	3	4	5
77	659334.5	2348304.8	данные отсутствуют	данные отсутствуют
77	659334.5	2348304.8	Нет закрепления	0.1
77	659334.5	2348304.8	данные отсутствуют	данные отсутствуют
78	659334.98	2348309.34	данные отсутствуют	данные отсутствуют
78	659334.98	2348309.34	Нет закрепления	0.1
78	659334.98	2348309.34	данные отсутствуют	данные отсутствуют
79	659335.3	2348312.47	данные отсутствуют	данные отсутствуют
79	659335.3	2348312.47	Нет закрепления	0.1
79	659335.3	2348312.47	данные отсутствуют	данные отсутствуют
80	659339.91	2348330.65	данные отсутствуют	данные отсутствуют
80	659339.91	2348330.65	Нет закрепления	0.1
80	659339.91	2348330.65	данные отсутствуют	данные отсутствуют
81	659343.6	2348347.28	данные отсутствуют	данные отсутствуют
81	659343.6	2348347.28	Нет закрепления	0.1
81	659343.6	2348347.28	данные отсутствуют	данные отсутствуют
82	659340.84	2348347.77	данные отсутствуют	данные отсутствуют
82	659340.84	2348347.77	Нет закрепления	0.1

Государственный регистратор		ФГИС ЕГРН
полное наименование должности	подпись	инициалы, фамилия

М.П.

Выписка из Единого государственного реестра недвижимости об объекте недвижимости
Сведения о частях земельного участка

Земельный участок			
<small>(виц объекта недвижимости)</small>			
Лист №	Раздела 4.2	Всего листов раздела 4.2 : _____	Всего разделов: _____
Всего листов выписки: _____			
01.12.2020 № 99/2020/363289508			
Кадастровый номер:		75:32:000000:2998	

Номер точки	Координаты, м		Описание закрепления на местности	Средняя квадратическая погрешность определения координат характерных точек границы части земельного участка, м
	X	Y		
1	2	3	4	5
82	659340.84	2348347.77	данные отсутствуют	данные отсутствуют
83	659344.3	2348364.32	данные отсутствуют	данные отсутствуют
83	659344.3	2348364.32	Нет закрепления	0.1
83	659344.3	2348364.32	данные отсутствуют	данные отсутствуют
84	659347.7	2348381.64	данные отсутствуют	данные отсутствуют
84	659347.7	2348381.64	Нет закрепления	0.1
84	659347.7	2348381.64	данные отсутствуют	данные отсутствуют
85	659351.67	2348398.47	данные отсутствуют	данные отсутствуют
85	659351.67	2348398.47	Нет закрепления	0.1
85	659351.67	2348398.47	данные отсутствуют	данные отсутствуют
86	659355.05	2348415.37	данные отсутствуют	данные отсутствуют
86	659355.05	2348415.37	Нет закрепления	0.1
86	659355.05	2348415.37	данные отсутствуют	данные отсутствуют
87	659358.53	2348431.36	данные отсутствуют	данные отсутствуют
87	659358.53	2348431.36	Нет закрепления	0.1
87	659358.53	2348431.36	данные отсутствуют	данные отсутствуют
88	659361.9	2348447.12	данные отсутствуют	данные отсутствуют

Государственный регистратор		ФГИС ЕГРН
полное наименование должности	подпись	инициалы, фамилия

М.П.

Выписка из Единого государственного реестра недвижимости об объекте недвижимости
Сведения о частях земельного участка

Земельный участок			
<small>(виц объекта недвижимости)</small>			
Лист №	Раздела 4.2	Всего листов раздела 4.2 : _____	Всего разделов: _____
01.12.2020 № 99/2020/363289508			
Кадастровый номер:		75:32:000000:2998	

Номер точки	Координаты, м		Описание закрепления на местности	Средняя квадратическая погрешность определения координат характерных точек границы части земельного участка, м
	X	Y		
1	2	3	4	5
88	659361.9	2348447.12	Нет закрепления	0.1
88	659361.9	2348447.12	данные отсутствуют	данные отсутствуют
89	659365.71	2348464.84	данные отсутствуют	данные отсутствуют
89	659365.71	2348464.84	Нет закрепления	0.1
89	659365.71	2348464.84	данные отсутствуют	данные отсутствуют
90	659369.19	2348481.07	данные отсутствуют	данные отсутствуют
90	659369.19	2348481.07	Нет закрепления	0.1
90	659369.19	2348481.07	данные отсутствуют	данные отсутствуют
91	659375.03	2348493.75	данные отсутствуют	данные отсутствуют
91	659375.03	2348493.75	Нет закрепления	0.1
91	659375.03	2348493.75	данные отсутствуют	данные отсутствуют
92	659376.08	2348499.49	данные отсутствуют	данные отсутствуют
92	659376.08	2348499.49	Нет закрепления	0.1
92	659376.08	2348499.49	данные отсутствуют	данные отсутствуют
93	659374.47	2348500.36	данные отсутствуют	данные отсутствуют
93	659374.47	2348500.36	Нет закрепления	0.1
93	659374.47	2348500.36	данные отсутствуют	данные отсутствуют

Государственный регистратор		ФГИС ЕГРН
полное наименование должности	подпись	инициалы, фамилия

М.П.

Выписка из Единого государственного реестра недвижимости об объекте недвижимости
Сведения о частях земельного участка

Земельный участок			
<small>(виц объекта недвижимости)</small>			
Лист №	Раздела 4.2	Всего листов раздела 4.2 : _____	Всего разделов: _____
Всего листов выписки: _____			
01.12.2020 № 99/2020/363289508			
Кадастровый номер:		75:32:000000:2998	

Номер точки	Координаты, м		Описание закрепления на местности	Средняя квадратическая погрешность определения координат характерных точек границы части земельного участка, м
	X	Y		
1	2	3	4	5
94	659377.6	2348514.46	данные отсутствуют	данные отсутствуют
94	659377.6	2348514.46	Нет закрепления	0.1
94	659377.6	2348514.46	данные отсутствуют	данные отсутствуют
95	659380.2	2348527.84	данные отсутствуют	данные отсутствуют
95	659380.2	2348527.84	Нет закрепления	0.1
95	659380.2	2348527.84	данные отсутствуют	данные отсутствуют
96	659380.83	2348531.05	данные отсутствуют	данные отсутствуют
96	659380.83	2348531.05	Нет закрепления	0.1
96	659380.83	2348531.05	данные отсутствуют	данные отсутствуют
97	659388.03	2348563.56	данные отсутствуют	данные отсутствуют
97	659388.03	2348563.56	Нет закрепления	0.1
97	659388.03	2348563.56	данные отсутствуют	данные отсутствуют
98	659395.57	2348598.58	данные отсутствуют	данные отсутствуют
98	659395.57	2348598.58	Нет закрепления	0.1
98	659395.57	2348598.58	данные отсутствуют	данные отсутствуют
99	659398.29	2348598.12	данные отсутствуют	данные отсутствуют
99	659398.29	2348598.12	Нет закрепления	0.1

Государственный регистратор		ФГИС ЕГРН
полное наименование должности	подпись	инициалы, фамилия

М.П.

Выписка из Единого государственного реестра недвижимости об объекте недвижимости
Сведения о частях земельного участка

Земельный участок			
<small>(виц объекта недвижимости)</small>			
Лист №	Раздела 4.2	Всего листов раздела 4.2 : _____	Всего разделов: _____
01.12.2020 № 99/2020/363289508			
Кадастровый номер:		75:32:000000:2998	

Номер точки	Координаты, м		Описание закрепления на местности	Средняя квадратическая погрешность определения координат характерных точек границы части земельного участка, м
	X	Y		
1	2	3	4	5
99	659398.29	2348598.12	данные отсутствуют	данные отсутствуют
100	659405.46	2348631.56	данные отсутствуют	данные отсутствуют
100	659405.46	2348631.56	Нет закрепления	0.1
100	659405.46	2348631.56	данные отсутствуют	данные отсутствуют
101	659402.6	2348632.28	данные отсутствуют	данные отсутствуют
101	659402.6	2348632.28	Нет закрепления	0.1
101	659402.6	2348632.28	данные отсутствуют	данные отсутствуют
102	659407.46	2348648.11	данные отсутствуют	данные отсутствуют
102	659407.46	2348648.11	Нет закрепления	0.1
102	659407.46	2348648.11	данные отсутствуют	данные отсутствуют
103	659408.3	2348648.1	данные отсутствуют	данные отсутствуют
103	659408.3	2348648.1	Нет закрепления	0.1
103	659408.3	2348648.1	данные отсутствуют	данные отсутствуют
104	659412.31	2348665.26	данные отсутствуют	данные отсутствуют
104	659412.31	2348665.26	Нет закрепления	0.1
104	659412.31	2348665.26	данные отсутствуют	данные отсутствуют
105	659369.8	2348482.4	данные отсутствуют	данные отсутствуют

Государственный регистратор		ФГИС ЕГРН
полное наименование должности	подпись	инициалы, фамилия

М.П.

Выписка из Единого государственного реестра недвижимости об объекте недвижимости
Сведения о частях земельного участка

Земельный участок			
<small>(виц объекта недвижимости)</small>			
Лист №	Раздела 4.2	Всего листов раздела 4.2 : _____	Всего разделов: _____
01.12.2020 № 99/2020/363289508			
Кадастровый номер:		75:32:000000:2998	

Номер точки	Координаты, м		Описание закрепления на местности	Средняя квадратическая погрешность определения координат характерных точек границы части земельного участка, м
	X	Y		
1	2	3	4	5
105	659369.8	2348482.4	данные отсутствуют	данные отсутствуют
106	659373.32	2348490.05	данные отсутствуют	данные отсутствуют
106	659373.32	2348490.05	данные отсутствуют	данные отсутствуют
107	659375.58	2348576.58	данные отсутствуют	данные отсутствуют
107	659375.58	2348576.58	данные отсутствуют	данные отсутствуют
108	659352.06	2348465.44	данные отсутствуют	данные отсутствуют
108	659352.06	2348465.44	данные отсутствуют	данные отсутствуют
109	659376.69	2348618.92	данные отсутствуют	данные отсутствуют
109	659376.69	2348618.92	данные отсутствуют	0.1
110	659315.7	2348943.8	данные отсутствуют	данные отсутствуют
110	659315.7	2348943.8	данные отсутствуют	данные отсутствуют
111	659376.64	2348616.91	данные отсутствуют	данные отсутствуют
111	659376.64	2348616.91	данные отсутствуют	данные отсутствуют
112	659369.8	2348482.4	данные отсутствуют	данные отсутствуют
113	659373.32	2348490.05	данные отсутствуют	данные отсутствуют
114	659375.58	2348576.58	данные отсутствуют	данные отсутствуют
115	659352.06	2348465.44	данные отсутствуют	данные отсутствуют
Государственный регистратор				ФГИС ЕГРН
полное наименование должности			подпись	инициалы, фамилия

М.П.

Выписка из Единого государственного реестра недвижимости об объекте недвижимости
Сведения о частях земельного участка

Земельный участок			
<small>(виц объекта недвижимости)</small>			
Лист №	Раздела 4.2	Всего листов раздела 4.2 : _____	Всего разделов: _____
01.12.2020 № 99/2020/363289508			
Кадастровый номер:		75:32:000000:2998	

Номер точки	Координаты, м		Описание закрепления на местности	Средняя квадратическая погрешность определения координат характерных точек границы части земельного участка, м
	X	Y		
1	2	3	4	5
116	659376.69	2348618.92	данные отсутствуют	данные отсутствуют
117	659315.7	2348943.8	данные отсутствуют	данные отсутствуют
118	659261.18	2348952.92	данные отсутствуют	данные отсутствуют
118	659261.18	2348952.92	данные отсутствуют	данные отсутствуют
119	659222.94	2348964.27	данные отсутствуют	данные отсутствуют
119	659222.94	2348964.27	данные отсутствуют	данные отсутствуют
120	659147.47	2348986.6	данные отсутствуют	данные отсутствуют
120	659147.47	2348986.6	данные отсутствуют	данные отсутствуют
121	659111.8	2348997.12	данные отсутствуют	данные отсутствуют
121	659111.8	2348997.12	данные отсутствуют	данные отсутствуют
122	659065.39	2349026.66	данные отсутствуют	данные отсутствуют
122	659065.39	2349026.66	данные отсутствуют	данные отсутствуют
123	659039.09	2349049.61	данные отсутствуют	данные отсутствуют
123	659039.09	2349049.61	данные отсутствуют	данные отсутствуют
124	659017.96	2349081.5	данные отсутствуют	данные отсутствуют
124	659017.96	2349081.5	данные отсутствуют	данные отсутствуют
125	659004.07	2349107.58	данные отсутствуют	данные отсутствуют

Государственный регистратор		ФГИС ЕГРН
полное наименование должности	подпись	инициалы, фамилия

М.П.

Выписка из Единого государственного реестра недвижимости об объекте недвижимости
Сведения о частях земельного участка

Земельный участок			
<small>(виц объекта недвижимости)</small>			
Лист №	Раздела 4.2	Всего листов раздела 4.2 : _____	Всего разделов: _____
Всего листов выписки: _____			
01.12.2020 № 99/2020/363289508			
Кадастровый номер:		75:32:000000:2998	

Номер точки	Координаты, м		Описание закрепления на местности	Средняя квадратическая погрешность определения координат характерных точек границы части земельного участка, м
	X	Y		
1	2	3	4	5
125	659004.07	2349107.58	данные отсутствуют	данные отсутствуют
126	659001.26	2349125.96	данные отсутствуют	данные отсутствуют
126	659001.26	2349125.96	данные отсутствуют	данные отсутствуют
127	659022.96	2349174.36	данные отсутствуют	данные отсутствуют
127	659022.96	2349174.36	данные отсутствуют	данные отсутствуют
128	659004.77	2349166.99	данные отсутствуют	данные отсутствуют
128	659004.77	2349166.99	данные отсутствуют	данные отсутствуют
129	658995.3	2349145.89	данные отсутствуют	данные отсутствуют
129	658995.3	2349145.89	данные отсутствуют	данные отсутствуют
130	658988.61	2349128.94	данные отсутствуют	данные отсутствуют
130	658988.61	2349128.94	данные отсутствуют	данные отсутствуют
131	658988.49	2349118.43	данные отсутствуют	данные отсутствуют
131	658988.49	2349118.43	данные отсутствуют	данные отсутствуют
131	658988.49	2349118.43	данные отсутствуют	данные отсутствуют
132	658990.47	2349098.96	данные отсутствуют	данные отсутствуют
132	658990.47	2349098.96	данные отсутствуют	данные отсутствуют
132	658990.47	2349098.96	данные отсутствуют	данные отсутствуют

Государственный регистратор		ФГИС ЕГРН
полное наименование должности	подпись	инициалы, фамилия

М.П.

Выписка из Единого государственного реестра недвижимости об объекте недвижимости
Сведения о частях земельного участка

Земельный участок			
<small>(виц объекта недвижимости)</small>			
Лист №	Раздела 4.2	Всего листов раздела 4.2 : _____	Всего разделов: _____
Всего листов выписки: _____			
01.12.2020 № 99/2020/363289508			
Кадастровый номер:		75:32:000000:2998	

Номер точки	Координаты, м		Описание закрепления на местности	Средняя квадратическая погрешность определения координат характерных точек границы части земельного участка, м
	X	Y		
1	2	3	4	5
133	659003.1	2349079.58	данные отсутствуют	данные отсутствуют
133	659003.1	2349079.58	данные отсутствуют	данные отсутствуют
133	659003.1	2349079.58	данные отсутствуют	данные отсутствуют
134	659021.08	2349051.45	данные отсутствуют	данные отсутствуют
134	659021.08	2349051.45	данные отсутствуют	данные отсутствуют
134	659021.08	2349051.45	данные отсутствуют	данные отсутствуют
135	659026.6	2349041.85	данные отсутствуют	данные отсутствуют
135	659026.6	2349041.85	данные отсутствуют	данные отсутствуют
135	659026.6	2349041.85	данные отсутствуют	данные отсутствуют
136	659051.28	2349017.83	данные отсутствуют	данные отсутствуют
136	659051.28	2349017.83	данные отсутствуют	данные отсутствуют
136	659051.28	2349017.83	данные отсутствуют	данные отсутствуют
137	659087.59	2348993.27	данные отсутствуют	данные отсутствуют
137	659087.59	2348993.27	данные отсутствуют	данные отсутствуют
138	659109.57	2348980.88	данные отсутствуют	данные отсутствуют
138	659109.57	2348980.88	данные отсутствуют	данные отсутствуют
139	659285.57	2348930.18	данные отсутствуют	данные отсутствуют

Государственный регистратор		ФГИС ЕГРН
полное наименование должности	подпись	инициалы, фамилия

М.П.

Выписка из Единого государственного реестра недвижимости об объекте недвижимости
Сведения о частях земельного участка

Земельный участок			
<small>(виц объекта недвижимости)</small>			
Лист №	Раздела 4.2	Всего листов раздела 4.2 : _____	Всего разделов: _____
01.12.2020 № 99/2020/363289508			
Кадастровый номер:		75:32:000000:2998	

Номер точки	Координаты, м		Описание закрепления на местности	Средняя квадратическая погрешность определения координат характерных точек границы части земельного участка, м
	X	Y		
1	2	3	4	5
139	659285.57	2348930.18	данные отсутствуют	данные отсутствуют
140	659279.78	2348903.39	данные отсутствуют	данные отсутствуют
140	659279.78	2348903.39	данные отсутствуют	данные отсутствуют
141	659376.64	2348616.91	данные отсутствуют	данные отсутствуют
142	659301.5	2348252.41	данные отсутствуют	данные отсутствуют
142	659301.5	2348252.41	данные отсутствуют	данные отсутствуют
143	659294.85	2348280.3	данные отсутствуют	данные отсутствуют
143	659294.85	2348280.3	данные отсутствуют	данные отсутствуют
144	659284.57	2348229.41	данные отсутствуют	данные отсутствуют
144	659284.57	2348229.41	данные отсутствуют	данные отсутствуют
145	659060.44	2349011.63	данные отсутствуют	данные отсутствуют
145	659060.44	2349011.63	данные отсутствуют	данные отсутствуют
146	658989.72	2349125.33	данные отсутствуют	данные отсутствуют
146	658989.72	2349125.33	данные отсутствуют	2.5
147	658988.57	2349125.59	данные отсутствуют	данные отсутствуют
147	658988.57	2349125.59	данные отсутствуют	данные отсутствуют
148	659283.51	2348260	Нет закрепления	0.1

Государственный регистратор		ФГИС ЕГРН
полное наименование должности	подпись	инициалы, фамилия

М.П.

Выписка из Единого государственного реестра недвижимости об объекте недвижимости
Сведения о частях земельного участка

Земельный участок			
<small>(виц объекта недвижимости)</small>			
Лист №	Раздела 4.2	Всего листов раздела 4.2 : _____	Всего разделов: _____
01.12.2020 № 99/2020/363289508			
Кадастровый номер:		75:32:000000:2998	

Номер точки	Координаты, м		Описание закрепления на местности	Средняя квадратическая погрешность определения координат характерных точек границы части земельного участка, м
	X	Y		
1	2	3	4	5
148	659283.51	2348260	Нет закрепления	0.1
149	659301.5	2348252.41	данные отсутствуют	данные отсутствуют
150	659294.85	2348280.3	данные отсутствуют	данные отсутствуют
151	659281.95	2348261.31	данные отсутствуют	данные отсутствуют
151	659281.95	2348261.31	данные отсутствуют	данные отсутствуют
152	659283.51	2348260	данные отсутствуют	данные отсутствуют
152	659283.51	2348260	данные отсутствуют	данные отсутствуют
153	659278.79	2348253.65	данные отсутствуют	данные отсутствуют
153	659278.79	2348253.65	данные отсутствуют	данные отсутствуют
154	659284.57	2348229.41	данные отсутствуют	данные отсутствуют
155	659060.44	2349011.63	данные отсутствуют	данные отсутствуют
156	658989.72	2349125.33	данные отсутствуют	данные отсутствуют
157	658988.57	2349125.59	данные отсутствуют	данные отсутствуют
158	659269.79	2348242.05	данные отсутствуют	данные отсутствуют
158	659269.79	2348242.05	данные отсутствуют	данные отсутствуют
158	659269.79	2348242.05	данные отсутствуют	данные отсутствуют
159	659284.23	2348246.06	данные отсутствуют	данные отсутствуют

Государственный регистратор		ФГИС ЕГРН
полное наименование должности	подпись	инициалы, фамилия

М.П.

Выписка из Единого государственного реестра недвижимости об объекте недвижимости
Сведения о частях земельного участка

Земельный участок			
<small>(виц объекта недвижимости)</small>			
Лист №	Раздела 4.2	Всего листов раздела 4.2 : _____	Всего разделов: _____
01.12.2020 № 99/2020/363289508			
Кадастровый номер:		75:32:000000:2998	

Номер точки	Координаты, м		Описание закрепления на местности	Средняя квадратическая погрешность определения координат характерных точек границы части земельного участка, м
	X	Y		
1	2	3	4	5
159	659284.23	2348246.06	данные отсутствуют	0.1
159	659284.23	2348246.06	данные отсутствуют	данные отсутствуют
160	659303.2	2348254.71	данные отсутствуют	данные отсутствуют
160	659303.2	2348254.71	данные отсутствуют	данные отсутствуют
160	659303.2	2348254.71	данные отсутствуют	данные отсутствуют
161	659269.79	2348242.05	данные отсутствуют	данные отсутствуют
162	659284.23	2348246.06	данные отсутствуют	данные отсутствуют
163	659303.2	2348254.71	данные отсутствуют	данные отсутствуют
164	659325.44	2348284.92	данные отсутствуют	данные отсутствуют
165	659334.5	2348304.8	данные отсутствуют	данные отсутствуют
166	659334.98	2348309.34	данные отсутствуют	данные отсутствуют
167	659335.3	2348312.47	данные отсутствуют	данные отсутствуют
168	659339.91	2348330.65	данные отсутствуют	данные отсутствуют
169	659343.6	2348347.28	данные отсутствуют	данные отсутствуют
170	659340.84	2348347.77	данные отсутствуют	данные отсутствуют
171	659344.3	2348364.32	данные отсутствуют	данные отсутствуют
172	659347.7	2348381.64	данные отсутствуют	данные отсутствуют

Государственный регистратор		ФГИС ЕГРН
полное наименование должности	подпись	инициалы, фамилия

М.П.

Выписка из Единого государственного реестра недвижимости об объекте недвижимости
Сведения о частях земельного участка

Земельный участок			
<small>(виц объекта недвижимости)</small>			
Лист №	Раздела 4.2	Всего листов раздела 4.2 : _____	Всего разделов: _____
01.12.2020 № 99/2020/363289508			
Кадастровый номер:		75:32:000000:2998	

Номер точки	Координаты, м		Описание закрепления на местности	Средняя квадратическая погрешность определения координат характерных точек границы части земельного участка, м
	X	Y		
1	2	3	4	5
173	659351.67	2348398.47	данные отсутствуют	данные отсутствуют
174	659355.05	2348415.37	данные отсутствуют	данные отсутствуют
175	659358.53	2348431.36	данные отсутствуют	данные отсутствуют
176	659361.9	2348447.12	данные отсутствуют	данные отсутствуют
177	659365.71	2348464.84	данные отсутствуют	данные отсутствуют
178	659369.19	2348481.07	данные отсутствуют	данные отсутствуют
179	659375.03	2348493.75	данные отсутствуют	данные отсутствуют
180	659376.08	2348499.49	данные отсутствуют	данные отсутствуют
181	659374.47	2348500.36	данные отсутствуют	данные отсутствуют
182	659377.6	2348514.46	данные отсутствуют	данные отсутствуют
183	659380.2	2348527.84	данные отсутствуют	данные отсутствуют
184	659380.83	2348531.05	данные отсутствуют	данные отсутствуют
185	659388.03	2348563.56	данные отсутствуют	данные отсутствуют
186	659395.57	2348598.58	данные отсутствуют	данные отсутствуют
187	659398.29	2348598.12	данные отсутствуют	данные отсутствуют
188	659405.46	2348631.56	данные отсутствуют	данные отсутствуют
189	659402.6	2348632.28	данные отсутствуют	данные отсутствуют

Государственный регистратор		ФГИС ЕГРН
полное наименование должности	подпись	инициалы, фамилия

М.П.

Выписка из Единого государственного реестра недвижимости об объекте недвижимости
Сведения о частях земельного участка

Земельный участок			
<small>(виц объекта недвижимости)</small>			
Лист №	Раздела 4.2	Всего листов раздела 4.2 : _____	Всего разделов: _____
01.12.2020 № 99/2020/363289508			
Кадастровый номер:		75:32:000000:2998	

Номер точки	Координаты, м		Описание закрепления на местности	Средняя квадратическая погрешность определения координат характерных точек границы части земельного участка, м
	X	Y		
1	2	3	4	5
190	659407.46	2348648.11	данные отсутствуют	данные отсутствуют
191	659408.3	2348648.1	данные отсутствуют	данные отсутствуют
192	659412.31	2348665.26	данные отсутствуют	данные отсутствуют
193	659424.48	2348718.29	данные отсутствуют	данные отсутствуют
194	659408.85	2348734.54	данные отсутствуют	данные отсутствуют
195	659399.16	2348751.75	данные отсутствуют	данные отсутствуют
196	659389.09	2348779.56	данные отсутствуют	данные отсутствуют
197	659388.75	2348780.51	данные отсутствуют	данные отсутствуют
198	659387.37	2348790.79	данные отсутствуют	данные отсутствуют
199	659385.85	2348801.55	данные отсутствуют	данные отсутствуют
200	659384.19	2348814.58	данные отсутствуют	данные отсутствуют
201	659386.85	2348826.68	данные отсутствуют	данные отсутствуют
202	659393.19	2348855.33	данные отсутствуют	данные отсутствуют
203	659396.26	2348869.26	данные отсутствуют	данные отсутствуют
204	659404.79	2348926.3	данные отсутствуют	данные отсутствуют
205	659323.2	2348942.54	данные отсутствуют	данные отсутствуют
206	659381.24	2348603.3	данные отсутствуют	данные отсутствуют

Государственный регистратор		ФГИС ЕГРН
полное наименование должности	подпись	инициалы, фамилия

М.П.

Выписка из Единого государственного реестра недвижимости об объекте недвижимости
Сведения о частях земельного участка

Земельный участок			
<small>(виц объекта недвижимости)</small>			
Лист №	Раздела 4.2	Всего листов раздела 4.2 : _____	Всего разделов: _____
01.12.2020 № 99/2020/363289508			
Кадастровый номер:		75:32:000000:2998	

Номер точки	Координаты, м		Описание закрепления на местности	Средняя квадратическая погрешность определения координат характерных точек границы части земельного участка, м
	X	Y		
1	2	3	4	5
207	659351.29	2348461.78	данные отсутствуют	данные отсутствуют
208	659348.68	2348450.04	данные отсутствуют	данные отсутствуют
209	659349.1	2348449.59	данные отсутствуют	данные отсутствуют
210	659338.06	2348398.95	данные отсутствуют	данные отсутствуют
211	659335.8	2348384.84	данные отсутствуют	данные отсутствуют
212	659326.79	2348333.64	данные отсутствуют	данные отсутствуют
213	659317.39	2348309.48	данные отсутствуют	данные отсутствуют
214	659314.47	2348309.16	данные отсутствуют	данные отсутствуют
215	659295.31	2348280.98	данные отсутствуют	данные отсутствуют
216	659272.03	2348244.56	данные отсутствуют	данные отсутствуют
217	659271.54	2348244.87	данные отсутствуют	данные отсутствуют
218	659140.97	2348078.01	данные отсутствуют	данные отсутствуют
218	659140.97	2348078.01	данные отсутствуют	данные отсутствуют
219	659142.83	2348091.75	данные отсутствуют	данные отсутствуют
219	659142.83	2348091.75	данные отсутствуют	данные отсутствуют
220	659137.31	2348088.27	данные отсутствуют	данные отсутствуют
220	659137.31	2348088.27	данные отсутствуют	данные отсутствуют

Государственный регистратор		ФГИС ЕГРН
полное наименование должности	подпись	инициалы, фамилия

М.П.

Выписка из Единого государственного реестра недвижимости об объекте недвижимости
Сведения о частях земельного участка

Земельный участок			
<small>(виц объекта недвижимости)</small>			
Лист №	Раздела 4.2	Всего листов раздела 4.2 : _____	Всего разделов: _____
Всего листов выписки: _____			
01.12.2020 № 99/2020/363289508			
Кадастровый номер:		75:32:000000:2998	

Номер точки	Координаты, м		Описание закрепления на местности	Средняя квадратическая погрешность определения координат характерных точек границы части земельного участка, м
	X	Y		
1	2	3	4	5
221	659136.15	2348079.7	данные отсутствуют	данные отсутствуют
221	659136.15	2348079.7	данные отсутствуют	0.1
222	659127.24	2348081.86	данные отсутствуют	данные отсутствуют
222	659127.24	2348081.86	данные отсутствуют	данные отсутствуют
223	659121.39	2348078.13	данные отсутствуют	данные отсутствуют
223	659121.39	2348078.13	данные отсутствуют	данные отсутствуют
224	659136.7	2348074.42	данные отсутствуют	данные отсутствуют
224	659136.7	2348074.42	данные отсутствуют	данные отсутствуют
225	659140.97	2348078.01	данные отсутствуют	данные отсутствуют
226	659142.83	2348091.75	данные отсутствуют	данные отсутствуют
227	659139.96	2348089.95	данные отсутствуют	данные отсутствуют
228	659137.31	2348088.27	данные отсутствуют	данные отсутствуют
229	659136.15	2348079.7	данные отсутствуют	данные отсутствуют
230	659127.24	2348081.86	данные отсутствуют	данные отсутствуют
231	659121.39	2348078.13	данные отсутствуют	данные отсутствуют
232	659136.7	2348074.42	данные отсутствуют	данные отсутствуют

Государственный регистратор		ФГИС ЕГРН
полное наименование должности	подпись	инициалы, фамилия

М.П.

Выписка из Единого государственного реестра недвижимости об объекте недвижимости
Сведения о частях земельного участка

Земельный участок				
<small>(вид объекта недвижимости)</small>				
Лист № _____ Раздела 4.2		Всего листов раздела 4.2 : _____		Всего разделов: _____
Всего листов выписки: _____				
01.12.2020 № 99/2020/363289508				
Кадастровый номер:			75:32:000000:2998	
Сведения о характерных точках границы части (частей) земельного участка				
Учетный номер части: 3				
Система координат: МСК-75				
Зона № _____				
Номер точки	Координаты, м		Описание закрепления на местности	Средняя квадратическая погрешность определения координат характерных точек границы части земельного участка, м
	X	Y		
1	2	3	4	5
1	659424.48	2348718.29	данные отсутствуют	данные отсутствуют
1	659424.48	2348718.29	Нет закрепления	0.1
1	659424.48	2348718.29	данные отсутствуют	данные отсутствуют
2	659408.85	2348734.54	данные отсутствуют	данные отсутствуют
2	659408.85	2348734.54	Нет закрепления	0.1
2	659408.85	2348734.54	данные отсутствуют	данные отсутствуют
3	659399.16	2348751.75	данные отсутствуют	данные отсутствуют
3	659399.16	2348751.75	Нет закрепления	0.1
3	659399.16	2348751.75	данные отсутствуют	данные отсутствуют
4	659389.09	2348779.56	данные отсутствуют	данные отсутствуют
4	659389.09	2348779.56	Нет закрепления	0.1
4	659389.09	2348779.56	данные отсутствуют	данные отсутствуют
5	659388.75	2348780.51	данные отсутствуют	данные отсутствуют
5	659388.75	2348780.51	Нет закрепления	0.1
5	659388.75	2348780.51	данные отсутствуют	данные отсутствуют
6	659387.37	2348790.79	данные отсутствуют	данные отсутствуют
Государственный регистратор			ФГИС ЕГРН	
полное наименование должности			подпись	
			инициалы, фамилия	

М.П.

Выписка из Единого государственного реестра недвижимости об объекте недвижимости
Сведения о частях земельного участка

Земельный участок			
<small>(виц объекта недвижимости)</small>			
Лист №	Раздела 4.2	Всего листов раздела 4.2 : _____	Всего разделов: _____
01.12.2020 № 99/2020/363289508			
Кадастровый номер:		75:32:000000:2998	

Номер точки	Координаты, м		Описание закрепления на местности	Средняя квадратическая погрешность определения координат характерных точек границы части земельного участка, м
	X	Y		
1	2	3	4	5
6	659387.37	2348790.79	Нет закрепления	0.1
6	659387.37	2348790.79	данные отсутствуют	данные отсутствуют
7	659385.85	2348801.55	данные отсутствуют	данные отсутствуют
7	659385.85	2348801.55	Нет закрепления	0.1
7	659385.85	2348801.55	данные отсутствуют	данные отсутствуют
8	659384.19	2348814.58	данные отсутствуют	данные отсутствуют
8	659384.19	2348814.58	Нет закрепления	0.1
8	659384.19	2348814.58	данные отсутствуют	данные отсутствуют
9	659386.85	2348826.68	данные отсутствуют	данные отсутствуют
9	659386.85	2348826.68	Нет закрепления	0.1
9	659386.85	2348826.68	данные отсутствуют	данные отсутствуют
10	659393.19	2348855.33	данные отсутствуют	данные отсутствуют
10	659393.19	2348855.33	Нет закрепления	0.1
10	659393.19	2348855.33	данные отсутствуют	данные отсутствуют
11	659396.26	2348869.26	данные отсутствуют	данные отсутствуют
11	659396.26	2348869.26	Нет закрепления	0.1
11	659396.26	2348869.26	данные отсутствуют	данные отсутствуют

Государственный регистратор		ФГИС ЕГРН
полное наименование должности	подпись	инициалы, фамилия

М.П.

Выписка из Единого государственного реестра недвижимости об объекте недвижимости
Сведения о частях земельного участка

Земельный участок			
<small>(виц объекта недвижимости)</small>			
Лист №	Раздела 4.2	Всего листов раздела 4.2 : _____	Всего разделов: _____
01.12.2020 № 99/2020/363289508			
Кадастровый номер:		75:32:000000:2998	

Номер точки	Координаты, м		Описание закрепления на местности	Средняя квадратическая погрешность определения координат характерных точек границы части земельного участка, м
	X	Y		
1	2	3	4	5
12	659404.79	2348926.3	данные отсутствуют	данные отсутствуют
12	659404.79	2348926.3	Нет закрепления	0.1
12	659404.79	2348926.3	данные отсутствуют	данные отсутствуют
13	659323.2	2348942.54	данные отсутствуют	данные отсутствуют
13	659323.2	2348942.54	Нет закрепления	0.1
13	659323.2	2348942.54	данные отсутствуют	данные отсутствуют
14	659261.18	2348952.92	данные отсутствуют	данные отсутствуют
14	659261.18	2348952.92	Нет закрепления	0.1
14	659261.18	2348952.92	данные отсутствуют	данные отсутствуют
14	659261.18	2348952.92	Нет закрепления	0.1
14	659261.18	2348952.92	данные отсутствуют	данные отсутствуют
15	659222.94	2348964.27	данные отсутствуют	данные отсутствуют
15	659222.94	2348964.27	Нет закрепления	0.1
15	659222.94	2348964.27	данные отсутствуют	данные отсутствуют
15	659222.94	2348964.27	Нет закрепления	0.1
15	659222.94	2348964.27	данные отсутствуют	данные отсутствуют
16	659147.47	2348986.6	данные отсутствуют	данные отсутствуют

Государственный регистратор		ФГИС ЕГРН
полное наименование должности	подпись	инициалы, фамилия

М.П.

Выписка из Единого государственного реестра недвижимости об объекте недвижимости
Сведения о частях земельного участка

Земельный участок			
<small>(виц объекта недвижимости)</small>			
Лист №	Раздела 4.2	Всего листов раздела 4.2 : _____	Всего разделов: _____
01.12.2020 № 99/2020/363289508			
Кадастровый номер:		75:32:000000:2998	

Номер точки	Координаты, м		Описание закрепления на местности	Средняя квадратическая погрешность определения координат характерных точек границы части земельного участка, м
	X	Y		
1	2	3	4	5
16	659147.47	2348986.6	Нет закрепления	0.1
16	659147.47	2348986.6	данные отсутствуют	данные отсутствуют
16	659147.47	2348986.6	Нет закрепления	0.1
16	659147.47	2348986.6	данные отсутствуют	данные отсутствуют
17	659111.8	2348997.12	данные отсутствуют	данные отсутствуют
17	659111.8	2348997.12	Нет закрепления	0.1
17	659111.8	2348997.12	данные отсутствуют	данные отсутствуют
17	659111.8	2348997.12	Нет закрепления	0.1
17	659111.8	2348997.12	данные отсутствуют	данные отсутствуют
18	659065.39	2349026.66	данные отсутствуют	данные отсутствуют
18	659065.39	2349026.66	Нет закрепления	0.1
18	659065.39	2349026.66	данные отсутствуют	данные отсутствуют
18	659065.39	2349026.66	Нет закрепления	0.1
18	659065.39	2349026.66	данные отсутствуют	данные отсутствуют
19	659039.09	2349049.61	данные отсутствуют	данные отсутствуют
19	659039.09	2349049.61	Нет закрепления	0.1
19	659039.09	2349049.61	данные отсутствуют	данные отсутствуют

Государственный регистратор		ФГИС ЕГРН
полное наименование должности	подпись	инициалы, фамилия

М.П.

Выписка из Единого государственного реестра недвижимости об объекте недвижимости
Сведения о частях земельного участка

Земельный участок			
<small>(вид объекта недвижимости)</small>			
Лист №	Раздела 4.2	Всего листов раздела 4.2 : _____	Всего разделов: _____
01.12.2020 № 99/2020/363289508			
Кадастровый номер:		75:32:000000:2998	

Номер точки	Координаты, м		Описание закрепления на местности	Средняя квадратическая погрешность определения координат характерных точек границы части земельного участка, м
	X	Y		
1	2	3	4	5
19	659039.09	2349049.61	Нет закрепления	0.1
19	659039.09	2349049.61	данные отсутствуют	данные отсутствуют
20	659017.96	2349081.5	данные отсутствуют	данные отсутствуют
20	659017.96	2349081.5	Нет закрепления	0.1
20	659017.96	2349081.5	данные отсутствуют	данные отсутствуют
20	659017.96	2349081.5	Нет закрепления	0.1
20	659017.96	2349081.5	данные отсутствуют	данные отсутствуют
21	659004.07	2349107.58	данные отсутствуют	данные отсутствуют
21	659004.07	2349107.58	Нет закрепления	0.1
21	659004.07	2349107.58	данные отсутствуют	данные отсутствуют
21	659004.07	2349107.58	Нет закрепления	0.1
21	659004.07	2349107.58	данные отсутствуют	данные отсутствуют
22	659001.26	2349125.96	данные отсутствуют	данные отсутствуют
22	659001.26	2349125.96	Нет закрепления	0.1
22	659001.26	2349125.96	данные отсутствуют	данные отсутствуют
22	659001.26	2349125.96	Нет закрепления	0.1
22	659001.26	2349125.96	данные отсутствуют	данные отсутствуют

Государственный регистратор		ФГИС ЕГРН
полное наименование должности	подпись	инициалы, фамилия

М.П.

Выписка из Единого государственного реестра недвижимости об объекте недвижимости
Сведения о частях земельного участка

Земельный участок			
<small>(виц объекта недвижимости)</small>			
Лист №	Раздела 4.2	Всего листов раздела 4.2 : _____	Всего разделов: _____
01.12.2020 № 99/2020/363289508			
Кадастровый номер:		75:32:000000:2998	

Номер точки	Координаты, м		Описание закрепления на местности	Средняя квадратическая погрешность определения координат характерных точек границы части земельного участка, м
	X	Y		
1	2	3	4	5
23	659022.96	2349174.36	данные отсутствуют	данные отсутствуют
23	659022.96	2349174.36	Нет закрепления	0.1
23	659022.96	2349174.36	данные отсутствуют	данные отсутствуют
23	659022.96	2349174.36	Нет закрепления	0.1
23	659022.96	2349174.36	данные отсутствуют	данные отсутствуют
24	659004.77	2349166.99	данные отсутствуют	данные отсутствуют
24	659004.77	2349166.99	Нет закрепления	0.1
24	659004.77	2349166.99	данные отсутствуют	данные отсутствуют
24	659004.77	2349166.99	Нет закрепления	0.1
24	659004.77	2349166.99	данные отсутствуют	данные отсутствуют
25	658995.3	2349145.89	данные отсутствуют	данные отсутствуют
25	658995.3	2349145.89	Нет закрепления	0.1
25	658995.3	2349145.89	данные отсутствуют	данные отсутствуют
25	658995.3	2349145.89	Нет закрепления	0.1
25	658995.3	2349145.89	данные отсутствуют	данные отсутствуют
26	658988.61	2349128.94	данные отсутствуют	данные отсутствуют
26	658988.61	2349128.94	Нет закрепления	0.1

Государственный регистратор		ФГИС ЕГРН
полное наименование должности	подпись	инициалы, фамилия

М.П.

Выписка из Единого государственного реестра недвижимости об объекте недвижимости
Сведения о частях земельного участка

Земельный участок			
<small>(виц объекта недвижимости)</small>			
Лист №	Раздела 4.2	Всего листов раздела 4.2 : _____	Всего разделов: _____
01.12.2020 № 99/2020/363289508			
Кадастровый номер:		75:32:000000:2998	

Номер точки	Координаты, м		Описание закрепления на местности	Средняя квадратическая погрешность определения координат характерных точек границы части земельного участка, м
	X	Y		
1	2	3	4	5
26	658988.61	2349128.94	данные отсутствуют	данные отсутствуют
26	658988.61	2349128.94	Нет закрепления	0.1
26	658988.61	2349128.94	данные отсутствуют	данные отсутствуют
27	658988.49	2349118.43	данные отсутствуют	данные отсутствуют
27	658988.49	2349118.43	Нет закрепления	0.1
27	658988.49	2349118.43	данные отсутствуют	данные отсутствуют
27	658988.49	2349118.43	Нет закрепления	0.1
27	658988.49	2349118.43	данные отсутствуют	данные отсутствуют
27	658988.49	2349118.43	Нет закрепления	0.1
27	658988.49	2349118.43	данные отсутствуют	данные отсутствуют
27	658988.49	2349118.43	Нет закрепления	0.1
27	658988.49	2349118.43	данные отсутствуют	данные отсутствуют
28	658990.47	2349098.96	данные отсутствуют	данные отсутствуют
28	658990.47	2349098.96	Нет закрепления	0.1
28	658990.47	2349098.96	данные отсутствуют	данные отсутствуют
28	658990.47	2349098.96	Нет закрепления	0.1
28	658990.47	2349098.96	данные отсутствуют	данные отсутствуют
28	658990.47	2349098.96	Нет закрепления	0.1
28	658990.47	2349098.96	данные отсутствуют	данные отсутствуют

Государственный регистратор		ФГИС ЕГРН
полное наименование должности	подпись	инициалы, фамилия

М.П.

Выписка из Единого государственного реестра недвижимости об объекте недвижимости
Сведения о частях земельного участка

Земельный участок			
<small>(виц объекта недвижимости)</small>			
Лист №	Раздела 4.2	Всего листов раздела 4.2 : _____	Всего разделов: _____
01.12.2020 № 99/2020/363289508			
Кадастровый номер:		75:32:000000:2998	

Номер точки	Координаты, м		Описание закрепления на местности	Средняя квадратическая погрешность определения координат характерных точек границы части земельного участка, м
	X	Y		
1	2	3	4	5
29	659003.1	2349079.58	данные отсутствуют	данные отсутствуют
29	659003.1	2349079.58	Нет закрепления	0.1
29	659003.1	2349079.58	данные отсутствуют	данные отсутствуют
29	659003.1	2349079.58	Нет закрепления	0.1
29	659003.1	2349079.58	данные отсутствуют	данные отсутствуют
29	659003.1	2349079.58	Нет закрепления	0.1
29	659003.1	2349079.58	данные отсутствуют	данные отсутствуют
30	659021.08	2349051.45	данные отсутствуют	данные отсутствуют
30	659021.08	2349051.45	Нет закрепления	0.1
30	659021.08	2349051.45	данные отсутствуют	данные отсутствуют
30	659021.08	2349051.45	Нет закрепления	0.1
30	659021.08	2349051.45	данные отсутствуют	данные отсутствуют
30	659021.08	2349051.45	Нет закрепления	0.1
30	659021.08	2349051.45	данные отсутствуют	данные отсутствуют
31	659026.6	2349041.85	данные отсутствуют	данные отсутствуют
31	659026.6	2349041.85	Нет закрепления	0.1
31	659026.6	2349041.85	данные отсутствуют	данные отсутствуют

Государственный регистратор		ФГИС ЕГРН
полное наименование должности	подпись	инициалы, фамилия

М.П.

Выписка из Единого государственного реестра недвижимости об объекте недвижимости
Сведения о частях земельного участка

Земельный участок			
<small>(виц объекта недвижимости)</small>			
Лист №	Раздела 4.2	Всего листов раздела 4.2 : _____	Всего разделов: _____
01.12.2020 № 99/2020/363289508			
Кадастровый номер:		75:32:000000:2998	

Номер точки	Координаты, м		Описание закрепления на местности	Средняя квадратическая погрешность определения координат характерных точек границы части земельного участка, м
	X	Y		
1	2	3	4	5
31	659026.6	2349041.85	Нет закрепления	0.1
31	659026.6	2349041.85	данные отсутствуют	данные отсутствуют
31	659026.6	2349041.85	Нет закрепления	0.1
31	659026.6	2349041.85	данные отсутствуют	данные отсутствуют
32	659051.28	2349017.83	данные отсутствуют	данные отсутствуют
32	659051.28	2349017.83	Нет закрепления	0.1
32	659051.28	2349017.83	данные отсутствуют	данные отсутствуют
32	659051.28	2349017.83	Нет закрепления	0.1
32	659051.28	2349017.83	данные отсутствуют	данные отсутствуют
32	659051.28	2349017.83	Нет закрепления	0.1
32	659051.28	2349017.83	данные отсутствуют	данные отсутствуют
33	659087.59	2348993.27	данные отсутствуют	данные отсутствуют
33	659087.59	2348993.27	Нет закрепления	0.1
33	659087.59	2348993.27	данные отсутствуют	данные отсутствуют
33	659087.59	2348993.27	Нет закрепления	0.1
33	659087.59	2348993.27	данные отсутствуют	данные отсутствуют
34	659109.57	2348980.88	данные отсутствуют	данные отсутствуют

Государственный регистратор		ФГИС ЕГРН
полное наименование должности	подпись	инициалы, фамилия

М.П.

Выписка из Единого государственного реестра недвижимости об объекте недвижимости
Сведения о частях земельного участка

Земельный участок			
<small>(виц объекта недвижимости)</small>			
Лист №	Раздела 4.2	Всего листов раздела 4.2 : _____	Всего разделов: _____
01.12.2020 № 99/2020/363289508			
Кадастровый номер:		75:32:000000:2998	

Номер точки	Координаты, м		Описание закрепления на местности	Средняя квадратическая погрешность определения координат характерных точек границы части земельного участка, м
	X	Y		
1	2	3	4	5
34	659109.57	2348980.88	Нет закрепления	0.1
34	659109.57	2348980.88	данные отсутствуют	данные отсутствуют
34	659109.57	2348980.88	Нет закрепления	0.1
34	659109.57	2348980.88	данные отсутствуют	данные отсутствуют
35	659285.57	2348930.18	данные отсутствуют	данные отсутствуют
35	659285.57	2348930.18	Нет закрепления	0.1
35	659285.57	2348930.18	данные отсутствуют	данные отсутствуют
35	659285.57	2348930.18	Нет закрепления	0.1
35	659285.57	2348930.18	данные отсутствуют	данные отсутствуют
36	659279.78	2348903.39	данные отсутствуют	данные отсутствуют
36	659279.78	2348903.39	Нет закрепления	0.1
36	659279.78	2348903.39	данные отсутствуют	данные отсутствуют
36	659279.78	2348903.39	Нет закрепления	0.1
36	659279.78	2348903.39	данные отсутствуют	данные отсутствуют
37	659381.24	2348603.3	данные отсутствуют	данные отсутствуют
37	659381.24	2348603.3	Нет закрепления	0.1
37	659381.24	2348603.3	данные отсутствуют	данные отсутствуют

Государственный регистратор		ФГИС ЕГРН
полное наименование должности	подпись	инициалы, фамилия

М.П.

Выписка из Единого государственного реестра недвижимости об объекте недвижимости
Сведения о частях земельного участка

Земельный участок			
<small>(виц объекта недвижимости)</small>			
Лист №	Раздела 4.2	Всего листов раздела 4.2 : _____	Всего разделов: _____
01.12.2020 № 99/2020/363289508			
Кадастровый номер:		75:32:000000:2998	

Номер точки	Координаты, м		Описание закрепления на местности	Средняя квадратическая погрешность определения координат характерных точек границы части земельного участка, м
	X	Y		
1	2	3	4	5
38	659351.29	2348461.78	данные отсутствуют	данные отсутствуют
38	659351.29	2348461.78	Нет закрепления	0.1
38	659351.29	2348461.78	данные отсутствуют	данные отсутствуют
39	659348.68	2348450.04	данные отсутствуют	данные отсутствуют
39	659348.68	2348450.04	Нет закрепления	0.1
39	659348.68	2348450.04	данные отсутствуют	данные отсутствуют
40	659349.1	2348449.59	данные отсутствуют	данные отсутствуют
40	659349.1	2348449.59	Нет закрепления	0.1
40	659349.1	2348449.59	данные отсутствуют	данные отсутствуют
41	659338.06	2348398.95	данные отсутствуют	данные отсутствуют
41	659338.06	2348398.95	Нет закрепления	0.1
41	659338.06	2348398.95	данные отсутствуют	данные отсутствуют
42	659335.8	2348384.84	данные отсутствуют	данные отсутствуют
42	659335.8	2348384.84	Нет закрепления	0.1
42	659335.8	2348384.84	данные отсутствуют	данные отсутствуют
43	659326.79	2348333.64	данные отсутствуют	данные отсутствуют
43	659326.79	2348333.64	Нет закрепления	0.1

Государственный регистратор		ФГИС ЕГРН
полное наименование должности	подпись	инициалы, фамилия

М.П.

Выписка из Единого государственного реестра недвижимости об объекте недвижимости
Сведения о частях земельного участка

Земельный участок			
<small>(виц объекта недвижимости)</small>			
Лист №	Раздела 4.2	Всего листов раздела 4.2 : _____	Всего разделов: _____
Всего листов выписки: _____			
01.12.2020 № 99/2020/363289508			
Кадастровый номер:		75:32:000000:2998	

Номер точки	Координаты, м		Описание закрепления на местности	Средняя квадратическая погрешность определения координат характерных точек границы части земельного участка, м
	X	Y		
1	2	3	4	5
43	659326.79	2348333.64	данные отсутствуют	данные отсутствуют
44	659317.39	2348309.48	данные отсутствуют	данные отсутствуют
44	659317.39	2348309.48	Нет закрепления	0.1
44	659317.39	2348309.48	данные отсутствуют	данные отсутствуют
45	659314.47	2348309.16	данные отсутствуют	данные отсутствуют
45	659314.47	2348309.16	Нет закрепления	0.1
45	659314.47	2348309.16	данные отсутствуют	данные отсутствуют
46	659295.31	2348280.98	данные отсутствуют	данные отсутствуют
46	659295.31	2348280.98	Нет закрепления	0.1
46	659295.31	2348280.98	данные отсутствуют	данные отсутствуют
47	659281.95	2348261.31	данные отсутствуют	данные отсутствуют
47	659281.95	2348261.31	Нет закрепления	0.1
47	659281.95	2348261.31	данные отсутствуют	данные отсутствуют
47	659281.95	2348261.31	Нет закрепления	0.1
47	659281.95	2348261.31	данные отсутствуют	данные отсутствуют
48	659283.51	2348260	данные отсутствуют	данные отсутствуют
48	659283.51	2348260	данные отсутствуют	данные отсутствуют

Государственный регистратор		ФГИС ЕГРН
полное наименование должности	подпись	инициалы, фамилия

М.П.

Выписка из Единого государственного реестра недвижимости об объекте недвижимости
Сведения о частях земельного участка

Земельный участок			
<small>(виц объекта недвижимости)</small>			
Лист №	Раздела 4.2	Всего листов раздела 4.2 : _____	Всего разделов: _____
01.12.2020 № 99/2020/363289508			
Кадастровый номер:		75:32:000000:2998	

Номер точки	Координаты, м		Описание закрепления на местности	Средняя квадратическая погрешность определения координат характерных точек границы части земельного участка, м
	X	Y		
1	2	3	4	5
48	659283.51	2348260	данные отсутствуют	данные отсутствуют
49	659278.79	2348253.65	данные отсутствуют	данные отсутствуют
49	659278.79	2348253.65	Нет закрепления	0.1
49	659278.79	2348253.65	данные отсутствуют	данные отсутствуют
49	659278.79	2348253.65	Нет закрепления	0.1
49	659278.79	2348253.65	данные отсутствуют	данные отсутствуют
50	659272.03	2348244.56	данные отсутствуют	данные отсутствуют
50	659272.03	2348244.56	Нет закрепления	0.1
50	659272.03	2348244.56	данные отсутствуют	данные отсутствуют
51	659271.54	2348244.87	данные отсутствуют	данные отсутствуют
51	659271.54	2348244.87	Нет закрепления	0.1
51	659271.54	2348244.87	данные отсутствуют	данные отсутствуют
63	659139.96	2348089.95	данные отсутствуют	данные отсутствуют
63	659139.96	2348089.95	Нет закрепления	0.1
76	659325.44	2348284.92	данные отсутствуют	данные отсутствуют
76	659325.44	2348284.92	Нет закрепления	0.1
76	659325.44	2348284.92	данные отсутствуют	данные отсутствуют

Государственный регистратор		ФГИС ЕГРН
полное наименование должности	подпись	инициалы, фамилия

М.П.

Выписка из Единого государственного реестра недвижимости об объекте недвижимости
Сведения о частях земельного участка

Земельный участок			
<small>(виц объекта недвижимости)</small>			
Лист №	Раздела 4.2	Всего листов раздела 4.2 : _____	Всего разделов: _____
01.12.2020 № 99/2020/363289508			
Кадастровый номер:		75:32:000000:2998	

Номер точки	Координаты, м		Описание закрепления на местности	Средняя квадратическая погрешность определения координат характерных точек границы части земельного участка, м
	X	Y		
1	2	3	4	5
77	659334.5	2348304.8	данные отсутствуют	данные отсутствуют
77	659334.5	2348304.8	Нет закрепления	0.1
77	659334.5	2348304.8	данные отсутствуют	данные отсутствуют
78	659334.98	2348309.34	данные отсутствуют	данные отсутствуют
78	659334.98	2348309.34	Нет закрепления	0.1
78	659334.98	2348309.34	данные отсутствуют	данные отсутствуют
79	659335.3	2348312.47	данные отсутствуют	данные отсутствуют
79	659335.3	2348312.47	Нет закрепления	0.1
79	659335.3	2348312.47	данные отсутствуют	данные отсутствуют
80	659339.91	2348330.65	данные отсутствуют	данные отсутствуют
80	659339.91	2348330.65	Нет закрепления	0.1
80	659339.91	2348330.65	данные отсутствуют	данные отсутствуют
81	659343.6	2348347.28	данные отсутствуют	данные отсутствуют
81	659343.6	2348347.28	Нет закрепления	0.1
81	659343.6	2348347.28	данные отсутствуют	данные отсутствуют
82	659340.84	2348347.77	данные отсутствуют	данные отсутствуют
82	659340.84	2348347.77	Нет закрепления	0.1

Государственный регистратор		ФГИС ЕГРН
полное наименование должности	подпись	инициалы, фамилия

М.П.

Выписка из Единого государственного реестра недвижимости об объекте недвижимости
Сведения о частях земельного участка

Земельный участок			
<small>(виц объекта недвижимости)</small>			
Лист №	Раздела 4.2	Всего листов раздела 4.2 : _____	Всего разделов: _____
Всего листов выписки: _____			
01.12.2020 № 99/2020/363289508			
Кадастровый номер:		75:32:000000:2998	

Номер точки	Координаты, м		Описание закрепления на местности	Средняя квадратическая погрешность определения координат характерных точек границы части земельного участка, м
	X	Y		
1	2	3	4	5
82	659340.84	2348347.77	данные отсутствуют	данные отсутствуют
83	659344.3	2348364.32	данные отсутствуют	данные отсутствуют
83	659344.3	2348364.32	Нет закрепления	0.1
83	659344.3	2348364.32	данные отсутствуют	данные отсутствуют
84	659347.7	2348381.64	данные отсутствуют	данные отсутствуют
84	659347.7	2348381.64	Нет закрепления	0.1
84	659347.7	2348381.64	данные отсутствуют	данные отсутствуют
85	659351.67	2348398.47	данные отсутствуют	данные отсутствуют
85	659351.67	2348398.47	Нет закрепления	0.1
85	659351.67	2348398.47	данные отсутствуют	данные отсутствуют
86	659355.05	2348415.37	данные отсутствуют	данные отсутствуют
86	659355.05	2348415.37	Нет закрепления	0.1
86	659355.05	2348415.37	данные отсутствуют	данные отсутствуют
87	659358.53	2348431.36	данные отсутствуют	данные отсутствуют
87	659358.53	2348431.36	Нет закрепления	0.1
87	659358.53	2348431.36	данные отсутствуют	данные отсутствуют
88	659361.9	2348447.12	данные отсутствуют	данные отсутствуют

Государственный регистратор		ФГИС ЕГРН
полное наименование должности	подпись	инициалы, фамилия

М.П.

Выписка из Единого государственного реестра недвижимости об объекте недвижимости
Сведения о частях земельного участка

Земельный участок			
<small>(вид объекта недвижимости)</small>			
Лист №	Раздела 4.2	Всего листов раздела 4.2 : _____	Всего разделов: _____
01.12.2020 № 99/2020/363289508			
Кадастровый номер:		75:32:000000:2998	

Номер точки	Координаты, м		Описание закрепления на местности	Средняя квадратическая погрешность определения координат характерных точек границы части земельного участка, м
	X	Y		
1	2	3	4	5
88	659361.9	2348447.12	Нет закрепления	0.1
88	659361.9	2348447.12	данные отсутствуют	данные отсутствуют
89	659365.71	2348464.84	данные отсутствуют	данные отсутствуют
89	659365.71	2348464.84	Нет закрепления	0.1
89	659365.71	2348464.84	данные отсутствуют	данные отсутствуют
90	659369.19	2348481.07	данные отсутствуют	данные отсутствуют
90	659369.19	2348481.07	Нет закрепления	0.1
90	659369.19	2348481.07	данные отсутствуют	данные отсутствуют
91	659375.03	2348493.75	данные отсутствуют	данные отсутствуют
91	659375.03	2348493.75	Нет закрепления	0.1
91	659375.03	2348493.75	данные отсутствуют	данные отсутствуют
92	659376.08	2348499.49	данные отсутствуют	данные отсутствуют
92	659376.08	2348499.49	Нет закрепления	0.1
92	659376.08	2348499.49	данные отсутствуют	данные отсутствуют
93	659374.47	2348500.36	данные отсутствуют	данные отсутствуют
93	659374.47	2348500.36	Нет закрепления	0.1
93	659374.47	2348500.36	данные отсутствуют	данные отсутствуют

Государственный регистратор		ФГИС ЕГРН
полное наименование должности	подпись	инициалы, фамилия

М.П.

Выписка из Единого государственного реестра недвижимости об объекте недвижимости
Сведения о частях земельного участка

Земельный участок			
<small>(виц объекта недвижимости)</small>			
Лист №	Раздела 4.2	Всего листов раздела 4.2 :	Всего разделов: _____
01.12.2020 № 99/2020/363289508			
Кадастровый номер:		75:32:000000:2998	

Номер точки	Координаты, м		Описание закрепления на местности	Средняя квадратическая погрешность определения координат характерных точек границы части земельного участка, м
	X	Y		
1	2	3	4	5
94	659377.6	2348514.46	данные отсутствуют	данные отсутствуют
94	659377.6	2348514.46	Нет закрепления	0.1
94	659377.6	2348514.46	данные отсутствуют	данные отсутствуют
95	659380.2	2348527.84	данные отсутствуют	данные отсутствуют
95	659380.2	2348527.84	Нет закрепления	0.1
95	659380.2	2348527.84	данные отсутствуют	данные отсутствуют
96	659380.83	2348531.05	данные отсутствуют	данные отсутствуют
96	659380.83	2348531.05	Нет закрепления	0.1
96	659380.83	2348531.05	данные отсутствуют	данные отсутствуют
97	659388.03	2348563.56	данные отсутствуют	данные отсутствуют
97	659388.03	2348563.56	Нет закрепления	0.1
97	659388.03	2348563.56	данные отсутствуют	данные отсутствуют
98	659395.57	2348598.58	данные отсутствуют	данные отсутствуют
98	659395.57	2348598.58	Нет закрепления	0.1
98	659395.57	2348598.58	данные отсутствуют	данные отсутствуют
99	659398.29	2348598.12	данные отсутствуют	данные отсутствуют
99	659398.29	2348598.12	Нет закрепления	0.1

Государственный регистратор		ФГИС ЕГРН
полное наименование должности	подпись	инициалы, фамилия

М.П.

Выписка из Единого государственного реестра недвижимости об объекте недвижимости
Сведения о частях земельного участка

Земельный участок			
<small>(виц объекта недвижимости)</small>			
Лист №	Раздела 4.2	Всего листов раздела 4.2 : _____	Всего разделов: _____
Всего листов выписки: _____			
01.12.2020 № 99/2020/363289508			
Кадастровый номер:		75:32:000000:2998	

Номер точки	Координаты, м		Описание закрепления на местности	Средняя квадратическая погрешность определения координат характерных точек границы части земельного участка, м
	X	Y		
1	2	3	4	5
99	659398.29	2348598.12	данные отсутствуют	данные отсутствуют
100	659405.46	2348631.56	данные отсутствуют	данные отсутствуют
100	659405.46	2348631.56	Нет закрепления	0.1
100	659405.46	2348631.56	данные отсутствуют	данные отсутствуют
101	659402.6	2348632.28	данные отсутствуют	данные отсутствуют
101	659402.6	2348632.28	Нет закрепления	0.1
101	659402.6	2348632.28	данные отсутствуют	данные отсутствуют
102	659407.46	2348648.11	данные отсутствуют	данные отсутствуют
102	659407.46	2348648.11	Нет закрепления	0.1
102	659407.46	2348648.11	данные отсутствуют	данные отсутствуют
103	659408.3	2348648.1	данные отсутствуют	данные отсутствуют
103	659408.3	2348648.1	Нет закрепления	0.1
103	659408.3	2348648.1	данные отсутствуют	данные отсутствуют
104	659412.31	2348665.26	данные отсутствуют	данные отсутствуют
104	659412.31	2348665.26	Нет закрепления	0.1
104	659412.31	2348665.26	данные отсутствуют	данные отсутствуют
105	659369.8	2348482.4	данные отсутствуют	данные отсутствуют

Государственный регистратор		ФГИС ЕГРН
полное наименование должности	подпись	инициалы, фамилия

М.П.

Выписка из Единого государственного реестра недвижимости об объекте недвижимости
Сведения о частях земельного участка

Земельный участок			
<small>(виц объекта недвижимости)</small>			
Лист №	Раздела 4.2	Всего листов раздела 4.2 : _____	Всего разделов: _____
01.12.2020 № 99/2020/363289508			
Кадастровый номер:		75:32:000000:2998	

Номер точки	Координаты, м		Описание закрепления на местности	Средняя квадратическая погрешность определения координат характерных точек границы части земельного участка, м
	X	Y		
1	2	3	4	5
105	659369.8	2348482.4	данные отсутствуют	данные отсутствуют
106	659373.32	2348490.05	данные отсутствуют	данные отсутствуют
106	659373.32	2348490.05	данные отсутствуют	данные отсутствуют
107	659375.58	2348576.58	данные отсутствуют	данные отсутствуют
107	659375.58	2348576.58	данные отсутствуют	данные отсутствуют
108	659352.06	2348465.44	данные отсутствуют	данные отсутствуют
108	659352.06	2348465.44	данные отсутствуют	данные отсутствуют
109	659376.69	2348618.92	данные отсутствуют	данные отсутствуют
109	659376.69	2348618.92	данные отсутствуют	0.1
110	659315.7	2348943.8	данные отсутствуют	данные отсутствуют
110	659315.7	2348943.8	данные отсутствуют	данные отсутствуют
111	659376.64	2348616.91	данные отсутствуют	данные отсутствуют
111	659376.64	2348616.91	данные отсутствуют	данные отсутствуют
112	659369.8	2348482.4	данные отсутствуют	данные отсутствуют
113	659373.32	2348490.05	данные отсутствуют	данные отсутствуют
114	659375.58	2348576.58	данные отсутствуют	данные отсутствуют
115	659352.06	2348465.44	данные отсутствуют	данные отсутствуют
Государственный регистратор				ФГИС ЕГРН
полное наименование должности			подпись	инициалы, фамилия

М.П.

Выписка из Единого государственного реестра недвижимости об объекте недвижимости
Сведения о частях земельного участка

Земельный участок			
<small>(виц объекта недвижимости)</small>			
Лист №	Раздела 4.2	Всего листов раздела 4.2 : _____	Всего разделов: _____
01.12.2020 № 99/2020/363289508			
Кадастровый номер:		75:32:000000:2998	

Номер точки	Координаты, м		Описание закрепления на местности	Средняя квадратическая погрешность определения координат характерных точек границы части земельного участка, м
	X	Y		
1	2	3	4	5
116	659376.69	2348618.92	данные отсутствуют	данные отсутствуют
117	659315.7	2348943.8	данные отсутствуют	данные отсутствуют
118	659261.18	2348952.92	данные отсутствуют	данные отсутствуют
118	659261.18	2348952.92	данные отсутствуют	данные отсутствуют
119	659222.94	2348964.27	данные отсутствуют	данные отсутствуют
119	659222.94	2348964.27	данные отсутствуют	данные отсутствуют
120	659147.47	2348986.6	данные отсутствуют	данные отсутствуют
120	659147.47	2348986.6	данные отсутствуют	данные отсутствуют
121	659111.8	2348997.12	данные отсутствуют	данные отсутствуют
121	659111.8	2348997.12	данные отсутствуют	данные отсутствуют
122	659065.39	2349026.66	данные отсутствуют	данные отсутствуют
122	659065.39	2349026.66	данные отсутствуют	данные отсутствуют
123	659039.09	2349049.61	данные отсутствуют	данные отсутствуют
123	659039.09	2349049.61	данные отсутствуют	данные отсутствуют
124	659017.96	2349081.5	данные отсутствуют	данные отсутствуют
124	659017.96	2349081.5	данные отсутствуют	данные отсутствуют
125	659004.07	2349107.58	данные отсутствуют	данные отсутствуют

Государственный регистратор		ФГИС ЕГРН
полное наименование должности	подпись	инициалы, фамилия

М.П.

Выписка из Единого государственного реестра недвижимости об объекте недвижимости
Сведения о частях земельного участка

Земельный участок			
<small>(виц объекта недвижимости)</small>			
Лист №	Раздела 4.2	Всего листов раздела 4.2 : _____	Всего разделов: _____
Всего листов выписки: _____			
01.12.2020 № 99/2020/363289508			
Кадастровый номер:		75:32:000000:2998	

Номер точки	Координаты, м		Описание закрепления на местности	Средняя квадратическая погрешность определения координат характерных точек границы части земельного участка, м
	X	Y		
1	2	3	4	5
125	659004.07	2349107.58	данные отсутствуют	данные отсутствуют
126	659001.26	2349125.96	данные отсутствуют	данные отсутствуют
126	659001.26	2349125.96	данные отсутствуют	данные отсутствуют
127	659022.96	2349174.36	данные отсутствуют	данные отсутствуют
127	659022.96	2349174.36	данные отсутствуют	данные отсутствуют
128	659004.77	2349166.99	данные отсутствуют	данные отсутствуют
128	659004.77	2349166.99	данные отсутствуют	данные отсутствуют
129	658995.3	2349145.89	данные отсутствуют	данные отсутствуют
129	658995.3	2349145.89	данные отсутствуют	данные отсутствуют
130	658988.61	2349128.94	данные отсутствуют	данные отсутствуют
130	658988.61	2349128.94	данные отсутствуют	данные отсутствуют
131	658988.49	2349118.43	данные отсутствуют	данные отсутствуют
131	658988.49	2349118.43	данные отсутствуют	данные отсутствуют
131	658988.49	2349118.43	данные отсутствуют	данные отсутствуют
132	658990.47	2349098.96	данные отсутствуют	данные отсутствуют
132	658990.47	2349098.96	данные отсутствуют	данные отсутствуют
132	658990.47	2349098.96	данные отсутствуют	данные отсутствуют

Государственный регистратор		ФГИС ЕГРН
полное наименование должности	подпись	инициалы, фамилия

М.П.

Выписка из Единого государственного реестра недвижимости об объекте недвижимости
Сведения о частях земельного участка

Земельный участок			
<small>(вид объекта недвижимости)</small>			
Лист №	Раздела 4.2	Всего листов раздела 4.2 : _____	Всего разделов: _____
01.12.2020 № 99/2020/363289508			
Кадастровый номер:		75:32:000000:2998	

Номер точки	Координаты, м		Описание закрепления на местности	Средняя квадратическая погрешность определения координат характерных точек границы части земельного участка, м
	X	Y		
1	2	3	4	5
133	659003.1	2349079.58	данные отсутствуют	данные отсутствуют
133	659003.1	2349079.58	данные отсутствуют	данные отсутствуют
133	659003.1	2349079.58	данные отсутствуют	данные отсутствуют
134	659021.08	2349051.45	данные отсутствуют	данные отсутствуют
134	659021.08	2349051.45	данные отсутствуют	данные отсутствуют
134	659021.08	2349051.45	данные отсутствуют	данные отсутствуют
135	659026.6	2349041.85	данные отсутствуют	данные отсутствуют
135	659026.6	2349041.85	данные отсутствуют	данные отсутствуют
135	659026.6	2349041.85	данные отсутствуют	данные отсутствуют
136	659051.28	2349017.83	данные отсутствуют	данные отсутствуют
136	659051.28	2349017.83	данные отсутствуют	данные отсутствуют
136	659051.28	2349017.83	данные отсутствуют	данные отсутствуют
137	659087.59	2348993.27	данные отсутствуют	данные отсутствуют
137	659087.59	2348993.27	данные отсутствуют	данные отсутствуют
138	659109.57	2348980.88	данные отсутствуют	данные отсутствуют
138	659109.57	2348980.88	данные отсутствуют	данные отсутствуют
139	659285.57	2348930.18	данные отсутствуют	данные отсутствуют

Государственный регистратор		ФГИС ЕГРН
полное наименование должности	подпись	инициалы, фамилия

М.П.

Выписка из Единого государственного реестра недвижимости об объекте недвижимости
Сведения о частях земельного участка

Земельный участок			
<small>(виц объекта недвижимости)</small>			
Лист №	Раздела 4.2	Всего листов раздела 4.2 : _____	Всего разделов: _____
01.12.2020 № 99/2020/363289508			
Кадастровый номер:		75:32:000000:2998	

Номер точки	Координаты, м		Описание закрепления на местности	Средняя квадратическая погрешность определения координат характерных точек границы части земельного участка, м
	X	Y		
1	2	3	4	5
139	659285.57	2348930.18	данные отсутствуют	данные отсутствуют
140	659279.78	2348903.39	данные отсутствуют	данные отсутствуют
140	659279.78	2348903.39	данные отсутствуют	данные отсутствуют
141	659376.64	2348616.91	данные отсутствуют	данные отсутствуют
142	659301.5	2348252.41	данные отсутствуют	данные отсутствуют
142	659301.5	2348252.41	данные отсутствуют	данные отсутствуют
143	659294.85	2348280.3	данные отсутствуют	данные отсутствуют
143	659294.85	2348280.3	данные отсутствуют	данные отсутствуют
144	659284.57	2348229.41	данные отсутствуют	данные отсутствуют
144	659284.57	2348229.41	данные отсутствуют	данные отсутствуют
145	659060.44	2349011.63	данные отсутствуют	данные отсутствуют
145	659060.44	2349011.63	данные отсутствуют	данные отсутствуют
146	658989.72	2349125.33	данные отсутствуют	данные отсутствуют
146	658989.72	2349125.33	данные отсутствуют	2.5
147	658988.57	2349125.59	данные отсутствуют	данные отсутствуют
147	658988.57	2349125.59	данные отсутствуют	данные отсутствуют
148	659283.51	2348260	Нет закрепления	0.1

Государственный регистратор		ФГИС ЕГРН
полное наименование должности	подпись	инициалы, фамилия

М.П.

Выписка из Единого государственного реестра недвижимости об объекте недвижимости
Сведения о частях земельного участка

Земельный участок			
<small>(виц объекта недвижимости)</small>			
Лист №	Раздела 4.2	Всего листов раздела 4.2 : _____	Всего разделов: _____
01.12.2020 № 99/2020/363289508			
Кадастровый номер:		75:32:000000:2998	

Номер точки	Координаты, м		Описание закрепления на местности	Средняя квадратическая погрешность определения координат характерных точек границы части земельного участка, м
	X	Y		
1	2	3	4	5
148	659283.51	2348260	Нет закрепления	0.1
149	659301.5	2348252.41	данные отсутствуют	данные отсутствуют
150	659294.85	2348280.3	данные отсутствуют	данные отсутствуют
151	659281.95	2348261.31	данные отсутствуют	данные отсутствуют
151	659281.95	2348261.31	данные отсутствуют	данные отсутствуют
152	659283.51	2348260	данные отсутствуют	данные отсутствуют
152	659283.51	2348260	данные отсутствуют	данные отсутствуют
153	659278.79	2348253.65	данные отсутствуют	данные отсутствуют
153	659278.79	2348253.65	данные отсутствуют	данные отсутствуют
154	659284.57	2348229.41	данные отсутствуют	данные отсутствуют
155	659060.44	2349011.63	данные отсутствуют	данные отсутствуют
156	658989.72	2349125.33	данные отсутствуют	данные отсутствуют
157	658988.57	2349125.59	данные отсутствуют	данные отсутствуют
158	659269.79	2348242.05	данные отсутствуют	данные отсутствуют
158	659269.79	2348242.05	данные отсутствуют	данные отсутствуют
158	659269.79	2348242.05	данные отсутствуют	данные отсутствуют
159	659284.23	2348246.06	данные отсутствуют	данные отсутствуют

Государственный регистратор		ФГИС ЕГРН
полное наименование должности	подпись	инициалы, фамилия

М.П.

Выписка из Единого государственного реестра недвижимости об объекте недвижимости
Сведения о частях земельного участка

Земельный участок			
<small>(виц объекта недвижимости)</small>			
Лист №	Раздела 4.2	Всего листов раздела 4.2 : _____	Всего разделов: _____
01.12.2020 № 99/2020/363289508			
Кадастровый номер:		75:32:000000:2998	

Номер точки	Координаты, м		Описание закрепления на местности	Средняя квадратическая погрешность определения координат характерных точек границы части земельного участка, м
	X	Y		
1	2	3	4	5
159	659284.23	2348246.06	данные отсутствуют	0.1
159	659284.23	2348246.06	данные отсутствуют	данные отсутствуют
160	659303.2	2348254.71	данные отсутствуют	данные отсутствуют
160	659303.2	2348254.71	данные отсутствуют	данные отсутствуют
160	659303.2	2348254.71	данные отсутствуют	данные отсутствуют
161	659269.79	2348242.05	данные отсутствуют	данные отсутствуют
162	659284.23	2348246.06	данные отсутствуют	данные отсутствуют
163	659303.2	2348254.71	данные отсутствуют	данные отсутствуют
164	659325.44	2348284.92	данные отсутствуют	данные отсутствуют
165	659334.5	2348304.8	данные отсутствуют	данные отсутствуют
166	659334.98	2348309.34	данные отсутствуют	данные отсутствуют
167	659335.3	2348312.47	данные отсутствуют	данные отсутствуют
168	659339.91	2348330.65	данные отсутствуют	данные отсутствуют
169	659343.6	2348347.28	данные отсутствуют	данные отсутствуют
170	659340.84	2348347.77	данные отсутствуют	данные отсутствуют
171	659344.3	2348364.32	данные отсутствуют	данные отсутствуют
172	659347.7	2348381.64	данные отсутствуют	данные отсутствуют

Государственный регистратор		ФГИС ЕГРН
полное наименование должности	подпись	инициалы, фамилия

М.П.

Выписка из Единого государственного реестра недвижимости об объекте недвижимости
Сведения о частях земельного участка

Земельный участок			
<small>(виц объекта недвижимости)</small>			
Лист №	Раздела 4.2	Всего листов раздела 4.2 : _____	Всего разделов: _____
01.12.2020 № 99/2020/363289508			
Кадастровый номер:		75:32:000000:2998	

Номер точки	Координаты, м		Описание закрепления на местности	Средняя квадратическая погрешность определения координат характерных точек границы части земельного участка, м
	X	Y		
1	2	3	4	5
173	659351.67	2348398.47	данные отсутствуют	данные отсутствуют
174	659355.05	2348415.37	данные отсутствуют	данные отсутствуют
175	659358.53	2348431.36	данные отсутствуют	данные отсутствуют
176	659361.9	2348447.12	данные отсутствуют	данные отсутствуют
177	659365.71	2348464.84	данные отсутствуют	данные отсутствуют
178	659369.19	2348481.07	данные отсутствуют	данные отсутствуют
179	659375.03	2348493.75	данные отсутствуют	данные отсутствуют
180	659376.08	2348499.49	данные отсутствуют	данные отсутствуют
181	659374.47	2348500.36	данные отсутствуют	данные отсутствуют
182	659377.6	2348514.46	данные отсутствуют	данные отсутствуют
183	659380.2	2348527.84	данные отсутствуют	данные отсутствуют
184	659380.83	2348531.05	данные отсутствуют	данные отсутствуют
185	659388.03	2348563.56	данные отсутствуют	данные отсутствуют
186	659395.57	2348598.58	данные отсутствуют	данные отсутствуют
187	659398.29	2348598.12	данные отсутствуют	данные отсутствуют
188	659405.46	2348631.56	данные отсутствуют	данные отсутствуют
189	659402.6	2348632.28	данные отсутствуют	данные отсутствуют

Государственный регистратор		ФГИС ЕГРН
полное наименование должности	подпись	инициалы, фамилия

М.П.

Выписка из Единого государственного реестра недвижимости об объекте недвижимости
Сведения о частях земельного участка

Земельный участок			
<small>(виц объекта недвижимости)</small>			
Лист №	Раздела 4.2	Всего листов раздела 4.2 : _____	Всего разделов: _____
Всего листов выписки: _____			
01.12.2020 № 99/2020/363289508			
Кадастровый номер:		75:32:000000:2998	

Номер точки	Координаты, м		Описание закрепления на местности	Средняя квадратическая погрешность определения координат характерных точек границы части земельного участка, м
	X	Y		
1	2	3	4	5
190	659407.46	2348648.11	данные отсутствуют	данные отсутствуют
191	659408.3	2348648.1	данные отсутствуют	данные отсутствуют
192	659412.31	2348665.26	данные отсутствуют	данные отсутствуют
193	659424.48	2348718.29	данные отсутствуют	данные отсутствуют
194	659408.85	2348734.54	данные отсутствуют	данные отсутствуют
195	659399.16	2348751.75	данные отсутствуют	данные отсутствуют
196	659389.09	2348779.56	данные отсутствуют	данные отсутствуют
197	659388.75	2348780.51	данные отсутствуют	данные отсутствуют
198	659387.37	2348790.79	данные отсутствуют	данные отсутствуют
199	659385.85	2348801.55	данные отсутствуют	данные отсутствуют
200	659384.19	2348814.58	данные отсутствуют	данные отсутствуют
201	659386.85	2348826.68	данные отсутствуют	данные отсутствуют
202	659393.19	2348855.33	данные отсутствуют	данные отсутствуют
203	659396.26	2348869.26	данные отсутствуют	данные отсутствуют
204	659404.79	2348926.3	данные отсутствуют	данные отсутствуют
205	659323.2	2348942.54	данные отсутствуют	данные отсутствуют
206	659381.24	2348603.3	данные отсутствуют	данные отсутствуют

Государственный регистратор		ФГИС ЕГРН
полное наименование должности	подпись	инициалы, фамилия

М.П.

Выписка из Единого государственного реестра недвижимости об объекте недвижимости
Сведения о частях земельного участка

Земельный участок			
<small>(виц объекта недвижимости)</small>			
Лист №	Раздела 4.2	Всего листов раздела 4.2 : _____	Всего разделов: _____
01.12.2020 № 99/2020/363289508			
Кадастровый номер:		75:32:000000:2998	

Номер точки	Координаты, м		Описание закрепления на местности	Средняя квадратическая погрешность определения координат характерных точек границы части земельного участка, м
	X	Y		
1	2	3	4	5
207	659351.29	2348461.78	данные отсутствуют	данные отсутствуют
208	659348.68	2348450.04	данные отсутствуют	данные отсутствуют
209	659349.1	2348449.59	данные отсутствуют	данные отсутствуют
210	659338.06	2348398.95	данные отсутствуют	данные отсутствуют
211	659335.8	2348384.84	данные отсутствуют	данные отсутствуют
212	659326.79	2348333.64	данные отсутствуют	данные отсутствуют
213	659317.39	2348309.48	данные отсутствуют	данные отсутствуют
214	659314.47	2348309.16	данные отсутствуют	данные отсутствуют
215	659295.31	2348280.98	данные отсутствуют	данные отсутствуют
216	659272.03	2348244.56	данные отсутствуют	данные отсутствуют
217	659271.54	2348244.87	данные отсутствуют	данные отсутствуют
218	659140.97	2348078.01	данные отсутствуют	данные отсутствуют
218	659140.97	2348078.01	данные отсутствуют	данные отсутствуют
219	659142.83	2348091.75	данные отсутствуют	данные отсутствуют
219	659142.83	2348091.75	данные отсутствуют	данные отсутствуют
220	659137.31	2348088.27	данные отсутствуют	данные отсутствуют
220	659137.31	2348088.27	данные отсутствуют	данные отсутствуют

Государственный регистратор		ФГИС ЕГРН
полное наименование должности	подпись	инициалы, фамилия

М.П.

Выписка из Единого государственного реестра недвижимости об объекте недвижимости
Сведения о частях земельного участка

Земельный участок			
<small>(виц объекта недвижимости)</small>			
Лист №	Раздела 4.2	Всего листов раздела 4.2 : _____	Всего разделов: _____
01.12.2020 № 99/2020/363289508			
Кадастровый номер:		75:32:000000:2998	

Номер точки	Координаты, м		Описание закрепления на местности	Средняя квадратическая погрешность определения координат характерных точек границы части земельного участка, м
	X	Y		
1	2	3	4	5
221	659136.15	2348079.7	данные отсутствуют	данные отсутствуют
221	659136.15	2348079.7	данные отсутствуют	0.1
222	659127.24	2348081.86	данные отсутствуют	данные отсутствуют
222	659127.24	2348081.86	данные отсутствуют	данные отсутствуют
223	659121.39	2348078.13	данные отсутствуют	данные отсутствуют
223	659121.39	2348078.13	данные отсутствуют	данные отсутствуют
224	659136.7	2348074.42	данные отсутствуют	данные отсутствуют
224	659136.7	2348074.42	данные отсутствуют	данные отсутствуют
225	659140.97	2348078.01	данные отсутствуют	данные отсутствуют
226	659142.83	2348091.75	данные отсутствуют	данные отсутствуют
227	659139.96	2348089.95	данные отсутствуют	данные отсутствуют
228	659137.31	2348088.27	данные отсутствуют	данные отсутствуют
229	659136.15	2348079.7	данные отсутствуют	данные отсутствуют
230	659127.24	2348081.86	данные отсутствуют	данные отсутствуют
231	659121.39	2348078.13	данные отсутствуют	данные отсутствуют
232	659136.7	2348074.42	данные отсутствуют	данные отсутствуют

Государственный регистратор		ФГИС ЕГРН
полное наименование должности	подпись	инициалы, фамилия

М.П.

Выписка из Единого государственного реестра недвижимости об объекте недвижимости
Сведения о частях земельного участка

Земельный участок				
<small>(вид объекта недвижимости)</small>				
Лист № _____ Раздела 4.2		Всего листов раздела 4.2 : _____		Всего разделов: _____
Всего листов выписки: _____				
01.12.2020 № 99/2020/363289508				
Кадастровый номер:			75:32:000000:2998	
Сведения о характерных точках границы части (частей) земельного участка				
Учетный номер части: 3				
Система координат: Вичуга				
Зона № _____				
Номер точки	Координаты, м		Описание закрепления на местности	Средняя квадратическая погрешность определения координат характерных точек границы части земельного участка, м
	X	Y		
1	2	3	4	5
1	659424.48	2348718.29	данные отсутствуют	данные отсутствуют
1	659424.48	2348718.29	Нет закрепления	0.1
1	659424.48	2348718.29	данные отсутствуют	данные отсутствуют
2	659408.85	2348734.54	данные отсутствуют	данные отсутствуют
2	659408.85	2348734.54	Нет закрепления	0.1
2	659408.85	2348734.54	данные отсутствуют	данные отсутствуют
3	659399.16	2348751.75	данные отсутствуют	данные отсутствуют
3	659399.16	2348751.75	Нет закрепления	0.1
3	659399.16	2348751.75	данные отсутствуют	данные отсутствуют
4	659389.09	2348779.56	данные отсутствуют	данные отсутствуют
4	659389.09	2348779.56	Нет закрепления	0.1
4	659389.09	2348779.56	данные отсутствуют	данные отсутствуют
5	659388.75	2348780.51	данные отсутствуют	данные отсутствуют
5	659388.75	2348780.51	Нет закрепления	0.1
5	659388.75	2348780.51	данные отсутствуют	данные отсутствуют
6	659387.37	2348790.79	данные отсутствуют	данные отсутствуют
Государственный регистратор			ФГИС ЕГРН	
полное наименование должности			подпись	
			инициалы, фамилия	

М.П.

Выписка из Единого государственного реестра недвижимости об объекте недвижимости
Сведения о частях земельного участка

Земельный участок			
<small>(виц объекта недвижимости)</small>			
Лист №	Раздела 4.2	Всего листов раздела 4.2 : _____	Всего разделов: _____
01.12.2020 № 99/2020/363289508			
Кадастровый номер:		75:32:000000:2998	

Номер точки	Координаты, м		Описание закрепления на местности	Средняя квадратическая погрешность определения координат характерных точек границы части земельного участка, м
	X	Y		
1	2	3	4	5
6	659387.37	2348790.79	Нет закрепления	0.1
6	659387.37	2348790.79	данные отсутствуют	данные отсутствуют
7	659385.85	2348801.55	данные отсутствуют	данные отсутствуют
7	659385.85	2348801.55	Нет закрепления	0.1
7	659385.85	2348801.55	данные отсутствуют	данные отсутствуют
8	659384.19	2348814.58	данные отсутствуют	данные отсутствуют
8	659384.19	2348814.58	Нет закрепления	0.1
8	659384.19	2348814.58	данные отсутствуют	данные отсутствуют
9	659386.85	2348826.68	данные отсутствуют	данные отсутствуют
9	659386.85	2348826.68	Нет закрепления	0.1
9	659386.85	2348826.68	данные отсутствуют	данные отсутствуют
10	659393.19	2348855.33	данные отсутствуют	данные отсутствуют
10	659393.19	2348855.33	Нет закрепления	0.1
10	659393.19	2348855.33	данные отсутствуют	данные отсутствуют
11	659396.26	2348869.26	данные отсутствуют	данные отсутствуют
11	659396.26	2348869.26	Нет закрепления	0.1
11	659396.26	2348869.26	данные отсутствуют	данные отсутствуют

Государственный регистратор		ФГИС ЕГРН
полное наименование должности	подпись	инициалы, фамилия

М.П.

Выписка из Единого государственного реестра недвижимости об объекте недвижимости
Сведения о частях земельного участка

Земельный участок			
<small>(виц объекта недвижимости)</small>			
Лист №	Раздела 4.2	Всего листов раздела 4.2 : _____	Всего разделов: _____
Всего листов выписки: _____			
01.12.2020 № 99/2020/363289508			
Кадастровый номер:		75:32:000000:2998	

Номер точки	Координаты, м		Описание закрепления на местности	Средняя квадратическая погрешность определения координат характерных точек границы части земельного участка, м
	X	Y		
1	2	3	4	5
12	659404.79	2348926.3	данные отсутствуют	данные отсутствуют
12	659404.79	2348926.3	Нет закрепления	0.1
12	659404.79	2348926.3	данные отсутствуют	данные отсутствуют
13	659323.2	2348942.54	данные отсутствуют	данные отсутствуют
13	659323.2	2348942.54	Нет закрепления	0.1
13	659323.2	2348942.54	данные отсутствуют	данные отсутствуют
14	659261.18	2348952.92	данные отсутствуют	данные отсутствуют
14	659261.18	2348952.92	Нет закрепления	0.1
14	659261.18	2348952.92	данные отсутствуют	данные отсутствуют
14	659261.18	2348952.92	Нет закрепления	0.1
14	659261.18	2348952.92	данные отсутствуют	данные отсутствуют
15	659222.94	2348964.27	данные отсутствуют	данные отсутствуют
15	659222.94	2348964.27	Нет закрепления	0.1
15	659222.94	2348964.27	данные отсутствуют	данные отсутствуют
15	659222.94	2348964.27	Нет закрепления	0.1
15	659222.94	2348964.27	данные отсутствуют	данные отсутствуют
16	659147.47	2348986.6	данные отсутствуют	данные отсутствуют

Государственный регистратор		ФГИС ЕГРН
полное наименование должности	подпись	инициалы, фамилия

М.П.

Выписка из Единого государственного реестра недвижимости об объекте недвижимости
Сведения о частях земельного участка

Земельный участок			
<small>(виц объекта недвижимости)</small>			
Лист №	Раздела 4.2	Всего листов раздела 4.2 : _____	Всего разделов: _____
01.12.2020 № 99/2020/363289508			
Кадастровый номер:		75:32:000000:2998	

Номер точки	Координаты, м		Описание закрепления на местности	Средняя квадратическая погрешность определения координат характерных точек границы части земельного участка, м
	X	Y		
1	2	3	4	5
16	659147.47	2348986.6	Нет закрепления	0.1
16	659147.47	2348986.6	данные отсутствуют	данные отсутствуют
16	659147.47	2348986.6	Нет закрепления	0.1
16	659147.47	2348986.6	данные отсутствуют	данные отсутствуют
17	659111.8	2348997.12	данные отсутствуют	данные отсутствуют
17	659111.8	2348997.12	Нет закрепления	0.1
17	659111.8	2348997.12	данные отсутствуют	данные отсутствуют
17	659111.8	2348997.12	Нет закрепления	0.1
17	659111.8	2348997.12	данные отсутствуют	данные отсутствуют
18	659065.39	2349026.66	данные отсутствуют	данные отсутствуют
18	659065.39	2349026.66	Нет закрепления	0.1
18	659065.39	2349026.66	данные отсутствуют	данные отсутствуют
18	659065.39	2349026.66	Нет закрепления	0.1
18	659065.39	2349026.66	данные отсутствуют	данные отсутствуют
19	659039.09	2349049.61	данные отсутствуют	данные отсутствуют
19	659039.09	2349049.61	Нет закрепления	0.1
19	659039.09	2349049.61	данные отсутствуют	данные отсутствуют

Государственный регистратор		ФГИС ЕГРН
полное наименование должности	подпись	инициалы, фамилия

М.П.

Выписка из Единого государственного реестра недвижимости об объекте недвижимости
Сведения о частях земельного участка

Земельный участок			
<small>(виц объекта недвижимости)</small>			
Лист №	Раздела 4.2	Всего листов раздела 4.2 : _____	Всего разделов: _____
01.12.2020 № 99/2020/363289508			
Кадастровый номер:		75:32:000000:2998	

Номер точки	Координаты, м		Описание закрепления на местности	Средняя квадратическая погрешность определения координат характерных точек границы части земельного участка, м
	X	Y		
1	2	3	4	5
19	659039.09	2349049.61	Нет закрепления	0.1
19	659039.09	2349049.61	данные отсутствуют	данные отсутствуют
20	659017.96	2349081.5	данные отсутствуют	данные отсутствуют
20	659017.96	2349081.5	Нет закрепления	0.1
20	659017.96	2349081.5	данные отсутствуют	данные отсутствуют
20	659017.96	2349081.5	Нет закрепления	0.1
20	659017.96	2349081.5	данные отсутствуют	данные отсутствуют
21	659004.07	2349107.58	данные отсутствуют	данные отсутствуют
21	659004.07	2349107.58	Нет закрепления	0.1
21	659004.07	2349107.58	данные отсутствуют	данные отсутствуют
21	659004.07	2349107.58	Нет закрепления	0.1
21	659004.07	2349107.58	данные отсутствуют	данные отсутствуют
22	659001.26	2349125.96	данные отсутствуют	данные отсутствуют
22	659001.26	2349125.96	Нет закрепления	0.1
22	659001.26	2349125.96	данные отсутствуют	данные отсутствуют
22	659001.26	2349125.96	Нет закрепления	0.1
22	659001.26	2349125.96	данные отсутствуют	данные отсутствуют

Государственный регистратор		ФГИС ЕГРН
полное наименование должности	подпись	инициалы, фамилия

М.П.

Выписка из Единого государственного реестра недвижимости об объекте недвижимости
Сведения о частях земельного участка

Земельный участок			
<small>(виц объекта недвижимости)</small>			
Лист №	Раздела 4.2	Всего листов раздела 4.2 : _____	Всего разделов: _____
01.12.2020 № 99/2020/363289508			
Кадастровый номер:		75:32:000000:2998	

Номер точки	Координаты, м		Описание закрепления на местности	Средняя квадратическая погрешность определения координат характерных точек границы части земельного участка, м
	X	Y		
1	2	3	4	5
23	659022.96	2349174.36	данные отсутствуют	данные отсутствуют
23	659022.96	2349174.36	Нет закрепления	0.1
23	659022.96	2349174.36	данные отсутствуют	данные отсутствуют
23	659022.96	2349174.36	Нет закрепления	0.1
23	659022.96	2349174.36	данные отсутствуют	данные отсутствуют
24	659004.77	2349166.99	данные отсутствуют	данные отсутствуют
24	659004.77	2349166.99	Нет закрепления	0.1
24	659004.77	2349166.99	данные отсутствуют	данные отсутствуют
24	659004.77	2349166.99	Нет закрепления	0.1
24	659004.77	2349166.99	данные отсутствуют	данные отсутствуют
25	658995.3	2349145.89	данные отсутствуют	данные отсутствуют
25	658995.3	2349145.89	Нет закрепления	0.1
25	658995.3	2349145.89	данные отсутствуют	данные отсутствуют
25	658995.3	2349145.89	Нет закрепления	0.1
25	658995.3	2349145.89	данные отсутствуют	данные отсутствуют
26	658988.61	2349128.94	данные отсутствуют	данные отсутствуют
26	658988.61	2349128.94	Нет закрепления	0.1

Государственный регистратор		ФГИС ЕГРН
полное наименование должности	подпись	инициалы, фамилия

М.П.

Выписка из Единого государственного реестра недвижимости об объекте недвижимости
Сведения о частях земельного участка

Земельный участок			
<small>(виц объекта недвижимости)</small>			
Лист №	Раздела 4.2	Всего листов раздела 4.2 : _____	Всего разделов: _____
01.12.2020 № 99/2020/363289508			
Кадастровый номер:		75:32:000000:2998	

Номер точки	Координаты, м		Описание закрепления на местности	Средняя квадратическая погрешность определения координат характерных точек границы части земельного участка, м
	X	Y		
1	2	3	4	5
26	658988.61	2349128.94	данные отсутствуют	данные отсутствуют
26	658988.61	2349128.94	Нет закрепления	0.1
26	658988.61	2349128.94	данные отсутствуют	данные отсутствуют
27	658988.49	2349118.43	данные отсутствуют	данные отсутствуют
27	658988.49	2349118.43	Нет закрепления	0.1
27	658988.49	2349118.43	данные отсутствуют	данные отсутствуют
27	658988.49	2349118.43	Нет закрепления	0.1
27	658988.49	2349118.43	данные отсутствуют	данные отсутствуют
27	658988.49	2349118.43	Нет закрепления	0.1
27	658988.49	2349118.43	данные отсутствуют	данные отсутствуют
28	658990.47	2349098.96	данные отсутствуют	данные отсутствуют
28	658990.47	2349098.96	Нет закрепления	0.1
28	658990.47	2349098.96	данные отсутствуют	данные отсутствуют
28	658990.47	2349098.96	Нет закрепления	0.1
28	658990.47	2349098.96	данные отсутствуют	данные отсутствуют
28	658990.47	2349098.96	Нет закрепления	0.1
28	658990.47	2349098.96	данные отсутствуют	данные отсутствуют

Государственный регистратор		ФГИС ЕГРН
полное наименование должности	подпись	инициалы, фамилия

М.П.

Выписка из Единого государственного реестра недвижимости об объекте недвижимости
Сведения о частях земельного участка

Земельный участок			
<small>(виц объекта недвижимости)</small>			
Лист №	Раздела 4.2	Всего листов раздела 4.2 : _____	Всего разделов: _____
01.12.2020 № 99/2020/363289508			
Кадастровый номер:		75:32:000000:2998	

Номер точки	Координаты, м		Описание закрепления на местности	Средняя квадратическая погрешность определения координат характерных точек границы части земельного участка, м
	X	Y		
1	2	3	4	5
29	659003.1	2349079.58	данные отсутствуют	данные отсутствуют
29	659003.1	2349079.58	Нет закрепления	0.1
29	659003.1	2349079.58	данные отсутствуют	данные отсутствуют
29	659003.1	2349079.58	Нет закрепления	0.1
29	659003.1	2349079.58	данные отсутствуют	данные отсутствуют
29	659003.1	2349079.58	Нет закрепления	0.1
29	659003.1	2349079.58	данные отсутствуют	данные отсутствуют
30	659021.08	2349051.45	данные отсутствуют	данные отсутствуют
30	659021.08	2349051.45	Нет закрепления	0.1
30	659021.08	2349051.45	данные отсутствуют	данные отсутствуют
30	659021.08	2349051.45	Нет закрепления	0.1
30	659021.08	2349051.45	данные отсутствуют	данные отсутствуют
30	659021.08	2349051.45	Нет закрепления	0.1
30	659021.08	2349051.45	данные отсутствуют	данные отсутствуют
31	659026.6	2349041.85	данные отсутствуют	данные отсутствуют
31	659026.6	2349041.85	Нет закрепления	0.1
31	659026.6	2349041.85	данные отсутствуют	данные отсутствуют

Государственный регистратор		ФГИС ЕГРН
полное наименование должности	подпись	инициалы, фамилия

М.П.

Выписка из Единого государственного реестра недвижимости об объекте недвижимости
Сведения о частях земельного участка

Земельный участок			
<small>(виц объекта недвижимости)</small>			
Лист №	Раздела 4.2	Всего листов раздела 4.2 : _____	Всего разделов: _____
Всего листов выписки: _____			
01.12.2020 № 99/2020/363289508			
Кадастровый номер:		75:32:000000:2998	

Номер точки	Координаты, м		Описание закрепления на местности	Средняя квадратическая погрешность определения координат характерных точек границы части земельного участка, м
	X	Y		
1	2	3	4	5
31	659026.6	2349041.85	Нет закрепления	0.1
31	659026.6	2349041.85	данные отсутствуют	данные отсутствуют
31	659026.6	2349041.85	Нет закрепления	0.1
31	659026.6	2349041.85	данные отсутствуют	данные отсутствуют
32	659051.28	2349017.83	данные отсутствуют	данные отсутствуют
32	659051.28	2349017.83	Нет закрепления	0.1
32	659051.28	2349017.83	данные отсутствуют	данные отсутствуют
32	659051.28	2349017.83	Нет закрепления	0.1
32	659051.28	2349017.83	данные отсутствуют	данные отсутствуют
32	659051.28	2349017.83	Нет закрепления	0.1
32	659051.28	2349017.83	данные отсутствуют	данные отсутствуют
33	659087.59	2348993.27	данные отсутствуют	данные отсутствуют
33	659087.59	2348993.27	Нет закрепления	0.1
33	659087.59	2348993.27	данные отсутствуют	данные отсутствуют
33	659087.59	2348993.27	Нет закрепления	0.1
33	659087.59	2348993.27	данные отсутствуют	данные отсутствуют
34	659109.57	2348980.88	данные отсутствуют	данные отсутствуют

Государственный регистратор		ФГИС ЕГРН
полное наименование должности	подпись	инициалы, фамилия

М.П.

Выписка из Единого государственного реестра недвижимости об объекте недвижимости
Сведения о частях земельного участка

Земельный участок			
<small>(виц объекта недвижимости)</small>			
Лист №	Раздела 4.2	Всего листов раздела 4.2 : _____	Всего разделов: _____
01.12.2020 № 99/2020/363289508			
Кадастровый номер:		75:32:000000:2998	

Номер точки	Координаты, м		Описание закрепления на местности	Средняя квадратическая погрешность определения координат характерных точек границы части земельного участка, м
	X	Y		
1	2	3	4	5
34	659109.57	2348980.88	Нет закрепления	0.1
34	659109.57	2348980.88	данные отсутствуют	данные отсутствуют
34	659109.57	2348980.88	Нет закрепления	0.1
34	659109.57	2348980.88	данные отсутствуют	данные отсутствуют
35	659285.57	2348930.18	данные отсутствуют	данные отсутствуют
35	659285.57	2348930.18	Нет закрепления	0.1
35	659285.57	2348930.18	данные отсутствуют	данные отсутствуют
35	659285.57	2348930.18	Нет закрепления	0.1
35	659285.57	2348930.18	данные отсутствуют	данные отсутствуют
36	659279.78	2348903.39	данные отсутствуют	данные отсутствуют
36	659279.78	2348903.39	Нет закрепления	0.1
36	659279.78	2348903.39	данные отсутствуют	данные отсутствуют
36	659279.78	2348903.39	Нет закрепления	0.1
36	659279.78	2348903.39	данные отсутствуют	данные отсутствуют
37	659381.24	2348603.3	данные отсутствуют	данные отсутствуют
37	659381.24	2348603.3	Нет закрепления	0.1
37	659381.24	2348603.3	данные отсутствуют	данные отсутствуют

Государственный регистратор		ФГИС ЕГРН
полное наименование должности	подпись	инициалы, фамилия

М.П.

Выписка из Единого государственного реестра недвижимости об объекте недвижимости
Сведения о частях земельного участка

Земельный участок			
<small>(виц объекта недвижимости)</small>			
Лист №	Раздела 4.2	Всего листов раздела 4.2 : _____	Всего разделов: _____
Всего листов выписки: _____			
01.12.2020 № 99/2020/363289508			
Кадастровый номер:		75:32:000000:2998	

Номер точки	Координаты, м		Описание закрепления на местности	Средняя квадратическая погрешность определения координат характерных точек границы части земельного участка, м
	X	Y		
1	2	3	4	5
38	659351.29	2348461.78	данные отсутствуют	данные отсутствуют
38	659351.29	2348461.78	Нет закрепления	0.1
38	659351.29	2348461.78	данные отсутствуют	данные отсутствуют
39	659348.68	2348450.04	данные отсутствуют	данные отсутствуют
39	659348.68	2348450.04	Нет закрепления	0.1
39	659348.68	2348450.04	данные отсутствуют	данные отсутствуют
40	659349.1	2348449.59	данные отсутствуют	данные отсутствуют
40	659349.1	2348449.59	Нет закрепления	0.1
40	659349.1	2348449.59	данные отсутствуют	данные отсутствуют
41	659338.06	2348398.95	данные отсутствуют	данные отсутствуют
41	659338.06	2348398.95	Нет закрепления	0.1
41	659338.06	2348398.95	данные отсутствуют	данные отсутствуют
42	659335.8	2348384.84	данные отсутствуют	данные отсутствуют
42	659335.8	2348384.84	Нет закрепления	0.1
42	659335.8	2348384.84	данные отсутствуют	данные отсутствуют
43	659326.79	2348333.64	данные отсутствуют	данные отсутствуют
43	659326.79	2348333.64	Нет закрепления	0.1

Государственный регистратор		ФГИС ЕГРН
полное наименование должности	подпись	инициалы, фамилия

М.П.

Выписка из Единого государственного реестра недвижимости об объекте недвижимости
Сведения о частях земельного участка

Земельный участок			
<small>(виц объекта недвижимости)</small>			
Лист №	Раздела 4.2	Всего листов раздела 4.2 : _____	Всего разделов: _____
01.12.2020 № 99/2020/363289508			
Кадастровый номер:		75:32:000000:2998	

Номер точки	Координаты, м		Описание закрепления на местности	Средняя квадратическая погрешность определения координат характерных точек границы части земельного участка, м
	X	Y		
1	2	3	4	5
43	659326.79	2348333.64	данные отсутствуют	данные отсутствуют
44	659317.39	2348309.48	данные отсутствуют	данные отсутствуют
44	659317.39	2348309.48	Нет закрепления	0.1
44	659317.39	2348309.48	данные отсутствуют	данные отсутствуют
45	659314.47	2348309.16	данные отсутствуют	данные отсутствуют
45	659314.47	2348309.16	Нет закрепления	0.1
45	659314.47	2348309.16	данные отсутствуют	данные отсутствуют
46	659295.31	2348280.98	данные отсутствуют	данные отсутствуют
46	659295.31	2348280.98	Нет закрепления	0.1
46	659295.31	2348280.98	данные отсутствуют	данные отсутствуют
47	659281.95	2348261.31	данные отсутствуют	данные отсутствуют
47	659281.95	2348261.31	Нет закрепления	0.1
47	659281.95	2348261.31	данные отсутствуют	данные отсутствуют
47	659281.95	2348261.31	Нет закрепления	0.1
47	659281.95	2348261.31	данные отсутствуют	данные отсутствуют
48	659283.51	2348260	данные отсутствуют	данные отсутствуют
48	659283.51	2348260	данные отсутствуют	данные отсутствуют

Государственный регистратор		ФГИС ЕГРН
полное наименование должности	подпись	инициалы, фамилия

М.П.

Выписка из Единого государственного реестра недвижимости об объекте недвижимости
Сведения о частях земельного участка

Земельный участок			
<small>(виц объекта недвижимости)</small>			
Лист №	Раздела 4.2	Всего листов раздела 4.2 : _____	Всего разделов: _____
01.12.2020 № 99/2020/363289508			
Кадастровый номер:		75:32:000000:2998	

Номер точки	Координаты, м		Описание закрепления на местности	Средняя квадратическая погрешность определения координат характерных точек границы части земельного участка, м
	X	Y		
1	2	3	4	5
48	659283.51	2348260	данные отсутствуют	данные отсутствуют
49	659278.79	2348253.65	данные отсутствуют	данные отсутствуют
49	659278.79	2348253.65	Нет закрепления	0.1
49	659278.79	2348253.65	данные отсутствуют	данные отсутствуют
49	659278.79	2348253.65	Нет закрепления	0.1
49	659278.79	2348253.65	данные отсутствуют	данные отсутствуют
50	659272.03	2348244.56	данные отсутствуют	данные отсутствуют
50	659272.03	2348244.56	Нет закрепления	0.1
50	659272.03	2348244.56	данные отсутствуют	данные отсутствуют
51	659271.54	2348244.87	данные отсутствуют	данные отсутствуют
51	659271.54	2348244.87	Нет закрепления	0.1
51	659271.54	2348244.87	данные отсутствуют	данные отсутствуют
63	659139.96	2348089.95	данные отсутствуют	данные отсутствуют
63	659139.96	2348089.95	Нет закрепления	0.1
76	659325.44	2348284.92	данные отсутствуют	данные отсутствуют
76	659325.44	2348284.92	Нет закрепления	0.1
76	659325.44	2348284.92	данные отсутствуют	данные отсутствуют

Государственный регистратор		ФГИС ЕГРН
полное наименование должности	подпись	инициалы, фамилия

М.П.

Выписка из Единого государственного реестра недвижимости об объекте недвижимости
Сведения о частях земельного участка

Земельный участок			
<small>(виц объекта недвижимости)</small>			
Лист №	Раздела 4.2	Всего листов раздела 4.2 : _____	Всего разделов: _____
Всего листов выписки: _____			
01.12.2020 № 99/2020/363289508			
Кадастровый номер:		75:32:000000:2998	

Номер точки	Координаты, м		Описание закрепления на местности	Средняя квадратическая погрешность определения координат характерных точек границы части земельного участка, м
	X	Y		
1	2	3	4	5
77	659334.5	2348304.8	данные отсутствуют	данные отсутствуют
77	659334.5	2348304.8	Нет закрепления	0.1
77	659334.5	2348304.8	данные отсутствуют	данные отсутствуют
78	659334.98	2348309.34	данные отсутствуют	данные отсутствуют
78	659334.98	2348309.34	Нет закрепления	0.1
78	659334.98	2348309.34	данные отсутствуют	данные отсутствуют
79	659335.3	2348312.47	данные отсутствуют	данные отсутствуют
79	659335.3	2348312.47	Нет закрепления	0.1
79	659335.3	2348312.47	данные отсутствуют	данные отсутствуют
80	659339.91	2348330.65	данные отсутствуют	данные отсутствуют
80	659339.91	2348330.65	Нет закрепления	0.1
80	659339.91	2348330.65	данные отсутствуют	данные отсутствуют
81	659343.6	2348347.28	данные отсутствуют	данные отсутствуют
81	659343.6	2348347.28	Нет закрепления	0.1
81	659343.6	2348347.28	данные отсутствуют	данные отсутствуют
82	659340.84	2348347.77	данные отсутствуют	данные отсутствуют
82	659340.84	2348347.77	Нет закрепления	0.1

Государственный регистратор		ФГИС ЕГРН
полное наименование должности	подпись	инициалы, фамилия

М.П.

Выписка из Единого государственного реестра недвижимости об объекте недвижимости
Сведения о частях земельного участка

Земельный участок			
<small>(виц объекта недвижимости)</small>			
Лист №	Раздела 4.2	Всего листов раздела 4.2 : _____	Всего разделов: _____
Всего листов выписки: _____			
01.12.2020 № 99/2020/363289508			
Кадастровый номер:		75:32:000000:2998	

Номер точки	Координаты, м		Описание закрепления на местности	Средняя квадратическая погрешность определения координат характерных точек границы части земельного участка, м
	X	Y		
1	2	3	4	5
82	659340.84	2348347.77	данные отсутствуют	данные отсутствуют
83	659344.3	2348364.32	данные отсутствуют	данные отсутствуют
83	659344.3	2348364.32	Нет закрепления	0.1
83	659344.3	2348364.32	данные отсутствуют	данные отсутствуют
84	659347.7	2348381.64	данные отсутствуют	данные отсутствуют
84	659347.7	2348381.64	Нет закрепления	0.1
84	659347.7	2348381.64	данные отсутствуют	данные отсутствуют
85	659351.67	2348398.47	данные отсутствуют	данные отсутствуют
85	659351.67	2348398.47	Нет закрепления	0.1
85	659351.67	2348398.47	данные отсутствуют	данные отсутствуют
86	659355.05	2348415.37	данные отсутствуют	данные отсутствуют
86	659355.05	2348415.37	Нет закрепления	0.1
86	659355.05	2348415.37	данные отсутствуют	данные отсутствуют
87	659358.53	2348431.36	данные отсутствуют	данные отсутствуют
87	659358.53	2348431.36	Нет закрепления	0.1
87	659358.53	2348431.36	данные отсутствуют	данные отсутствуют
88	659361.9	2348447.12	данные отсутствуют	данные отсутствуют

Государственный регистратор		ФГИС ЕГРН
полное наименование должности	подпись	инициалы, фамилия

М.П.

Выписка из Единого государственного реестра недвижимости об объекте недвижимости
Сведения о частях земельного участка

Земельный участок			
<small>(виц объекта недвижимости)</small>			
Лист №	Раздела 4.2	Всего листов раздела 4.2 : _____	Всего разделов: _____
01.12.2020 № 99/2020/363289508			
Кадастровый номер:		75:32:000000:2998	

Номер точки	Координаты, м		Описание закрепления на местности	Средняя квадратическая погрешность определения координат характерных точек границы части земельного участка, м
	X	Y		
1	2	3	4	5
88	659361.9	2348447.12	Нет закрепления	0.1
88	659361.9	2348447.12	данные отсутствуют	данные отсутствуют
89	659365.71	2348464.84	данные отсутствуют	данные отсутствуют
89	659365.71	2348464.84	Нет закрепления	0.1
89	659365.71	2348464.84	данные отсутствуют	данные отсутствуют
90	659369.19	2348481.07	данные отсутствуют	данные отсутствуют
90	659369.19	2348481.07	Нет закрепления	0.1
90	659369.19	2348481.07	данные отсутствуют	данные отсутствуют
91	659375.03	2348493.75	данные отсутствуют	данные отсутствуют
91	659375.03	2348493.75	Нет закрепления	0.1
91	659375.03	2348493.75	данные отсутствуют	данные отсутствуют
92	659376.08	2348499.49	данные отсутствуют	данные отсутствуют
92	659376.08	2348499.49	Нет закрепления	0.1
92	659376.08	2348499.49	данные отсутствуют	данные отсутствуют
93	659374.47	2348500.36	данные отсутствуют	данные отсутствуют
93	659374.47	2348500.36	Нет закрепления	0.1
93	659374.47	2348500.36	данные отсутствуют	данные отсутствуют

Государственный регистратор		ФГИС ЕГРН
полное наименование должности	подпись	инициалы, фамилия

М.П.

Выписка из Единого государственного реестра недвижимости об объекте недвижимости
Сведения о частях земельного участка

Земельный участок			
<small>(виц объекта недвижимости)</small>			
Лист №	Раздела 4.2	Всего листов раздела 4.2 : _____	Всего разделов: _____
01.12.2020 № 99/2020/363289508			
Кадастровый номер:		75:32:000000:2998	

Номер точки	Координаты, м		Описание закрепления на местности	Средняя квадратическая погрешность определения координат характерных точек границы части земельного участка, м
	X	Y		
1	2	3	4	5
94	659377.6	2348514.46	данные отсутствуют	данные отсутствуют
94	659377.6	2348514.46	Нет закрепления	0.1
94	659377.6	2348514.46	данные отсутствуют	данные отсутствуют
95	659380.2	2348527.84	данные отсутствуют	данные отсутствуют
95	659380.2	2348527.84	Нет закрепления	0.1
95	659380.2	2348527.84	данные отсутствуют	данные отсутствуют
96	659380.83	2348531.05	данные отсутствуют	данные отсутствуют
96	659380.83	2348531.05	Нет закрепления	0.1
96	659380.83	2348531.05	данные отсутствуют	данные отсутствуют
97	659388.03	2348563.56	данные отсутствуют	данные отсутствуют
97	659388.03	2348563.56	Нет закрепления	0.1
97	659388.03	2348563.56	данные отсутствуют	данные отсутствуют
98	659395.57	2348598.58	данные отсутствуют	данные отсутствуют
98	659395.57	2348598.58	Нет закрепления	0.1
98	659395.57	2348598.58	данные отсутствуют	данные отсутствуют
99	659398.29	2348598.12	данные отсутствуют	данные отсутствуют
99	659398.29	2348598.12	Нет закрепления	0.1

Государственный регистратор		ФГИС ЕГРН
полное наименование должности	подпись	инициалы, фамилия

М.П.

Выписка из Единого государственного реестра недвижимости об объекте недвижимости
Сведения о частях земельного участка

Земельный участок			
<small>(виц объекта недвижимости)</small>			
Лист №	Раздела 4.2	Всего листов раздела 4.2 : _____	Всего разделов: _____
01.12.2020 № 99/2020/363289508			
Кадастровый номер:		75:32:000000:2998	

Номер точки	Координаты, м		Описание закрепления на местности	Средняя квадратическая погрешность определения координат характерных точек границы части земельного участка, м
	X	Y		
1	2	3	4	5
99	659398.29	2348598.12	данные отсутствуют	данные отсутствуют
100	659405.46	2348631.56	данные отсутствуют	данные отсутствуют
100	659405.46	2348631.56	Нет закрепления	0.1
100	659405.46	2348631.56	данные отсутствуют	данные отсутствуют
101	659402.6	2348632.28	данные отсутствуют	данные отсутствуют
101	659402.6	2348632.28	Нет закрепления	0.1
101	659402.6	2348632.28	данные отсутствуют	данные отсутствуют
102	659407.46	2348648.11	данные отсутствуют	данные отсутствуют
102	659407.46	2348648.11	Нет закрепления	0.1
102	659407.46	2348648.11	данные отсутствуют	данные отсутствуют
103	659408.3	2348648.1	данные отсутствуют	данные отсутствуют
103	659408.3	2348648.1	Нет закрепления	0.1
103	659408.3	2348648.1	данные отсутствуют	данные отсутствуют
104	659412.31	2348665.26	данные отсутствуют	данные отсутствуют
104	659412.31	2348665.26	Нет закрепления	0.1
104	659412.31	2348665.26	данные отсутствуют	данные отсутствуют
105	659369.8	2348482.4	данные отсутствуют	данные отсутствуют

Государственный регистратор		ФГИС ЕГРН
полное наименование должности	подпись	инициалы, фамилия

М.П.

Выписка из Единого государственного реестра недвижимости об объекте недвижимости
Сведения о частях земельного участка

Земельный участок			
<small>(виц объекта недвижимости)</small>			
Лист №	Раздела 4.2	Всего листов раздела 4.2 : _____	Всего разделов: _____
01.12.2020 № 99/2020/363289508			
Кадастровый номер:		75:32:000000:2998	

Номер точки	Координаты, м		Описание закрепления на местности	Средняя квадратическая погрешность определения координат характерных точек границы части земельного участка, м
	X	Y		
1	2	3	4	5
105	659369.8	2348482.4	данные отсутствуют	данные отсутствуют
106	659373.32	2348490.05	данные отсутствуют	данные отсутствуют
106	659373.32	2348490.05	данные отсутствуют	данные отсутствуют
107	659375.58	2348576.58	данные отсутствуют	данные отсутствуют
107	659375.58	2348576.58	данные отсутствуют	данные отсутствуют
108	659352.06	2348465.44	данные отсутствуют	данные отсутствуют
108	659352.06	2348465.44	данные отсутствуют	данные отсутствуют
109	659376.69	2348618.92	данные отсутствуют	данные отсутствуют
109	659376.69	2348618.92	данные отсутствуют	0.1
110	659315.7	2348943.8	данные отсутствуют	данные отсутствуют
110	659315.7	2348943.8	данные отсутствуют	данные отсутствуют
111	659376.64	2348616.91	данные отсутствуют	данные отсутствуют
111	659376.64	2348616.91	данные отсутствуют	данные отсутствуют
112	659369.8	2348482.4	данные отсутствуют	данные отсутствуют
113	659373.32	2348490.05	данные отсутствуют	данные отсутствуют
114	659375.58	2348576.58	данные отсутствуют	данные отсутствуют
115	659352.06	2348465.44	данные отсутствуют	данные отсутствуют

Государственный регистратор		ФГИС ЕГРН
полное наименование должности	подпись	инициалы, фамилия

М.П.

Выписка из Единого государственного реестра недвижимости об объекте недвижимости
Сведения о частях земельного участка

Земельный участок			
<small>(виц объекта недвижимости)</small>			
Лист №	Раздела 4.2	Всего листов раздела 4.2 : _____	Всего разделов: _____
Всего листов выписки: _____			
01.12.2020 № 99/2020/363289508			
Кадастровый номер:		75:32:000000:2998	

Номер точки	Координаты, м		Описание закрепления на местности	Средняя квадратическая погрешность определения координат характерных точек границы части земельного участка, м
	X	Y		
1	2	3	4	5
116	659376.69	2348618.92	данные отсутствуют	данные отсутствуют
117	659315.7	2348943.8	данные отсутствуют	данные отсутствуют
118	659261.18	2348952.92	данные отсутствуют	данные отсутствуют
118	659261.18	2348952.92	данные отсутствуют	данные отсутствуют
119	659222.94	2348964.27	данные отсутствуют	данные отсутствуют
119	659222.94	2348964.27	данные отсутствуют	данные отсутствуют
120	659147.47	2348986.6	данные отсутствуют	данные отсутствуют
120	659147.47	2348986.6	данные отсутствуют	данные отсутствуют
121	659111.8	2348997.12	данные отсутствуют	данные отсутствуют
121	659111.8	2348997.12	данные отсутствуют	данные отсутствуют
122	659065.39	2349026.66	данные отсутствуют	данные отсутствуют
122	659065.39	2349026.66	данные отсутствуют	данные отсутствуют
123	659039.09	2349049.61	данные отсутствуют	данные отсутствуют
123	659039.09	2349049.61	данные отсутствуют	данные отсутствуют
124	659017.96	2349081.5	данные отсутствуют	данные отсутствуют
124	659017.96	2349081.5	данные отсутствуют	данные отсутствуют
125	659004.07	2349107.58	данные отсутствуют	данные отсутствуют

Государственный регистратор		ФГИС ЕГРН
полное наименование должности	подпись	инициалы, фамилия

М.П.

Выписка из Единого государственного реестра недвижимости об объекте недвижимости
Сведения о частях земельного участка

Земельный участок			
<small>(виц объекта недвижимости)</small>			
Лист №	Раздела 4.2	Всего листов раздела 4.2 : _____	Всего разделов: _____
Всего листов выписки: _____			
01.12.2020 № 99/2020/363289508			
Кадастровый номер:		75:32:000000:2998	

Номер точки	Координаты, м		Описание закрепления на местности	Средняя квадратическая погрешность определения координат характерных точек границы части земельного участка, м
	X	Y		
1	2	3	4	5
125	659004.07	2349107.58	данные отсутствуют	данные отсутствуют
126	659001.26	2349125.96	данные отсутствуют	данные отсутствуют
126	659001.26	2349125.96	данные отсутствуют	данные отсутствуют
127	659022.96	2349174.36	данные отсутствуют	данные отсутствуют
127	659022.96	2349174.36	данные отсутствуют	данные отсутствуют
128	659004.77	2349166.99	данные отсутствуют	данные отсутствуют
128	659004.77	2349166.99	данные отсутствуют	данные отсутствуют
129	658995.3	2349145.89	данные отсутствуют	данные отсутствуют
129	658995.3	2349145.89	данные отсутствуют	данные отсутствуют
130	658988.61	2349128.94	данные отсутствуют	данные отсутствуют
130	658988.61	2349128.94	данные отсутствуют	данные отсутствуют
131	658988.49	2349118.43	данные отсутствуют	данные отсутствуют
131	658988.49	2349118.43	данные отсутствуют	данные отсутствуют
131	658988.49	2349118.43	данные отсутствуют	данные отсутствуют
132	658990.47	2349098.96	данные отсутствуют	данные отсутствуют
132	658990.47	2349098.96	данные отсутствуют	данные отсутствуют
132	658990.47	2349098.96	данные отсутствуют	данные отсутствуют

Государственный регистратор		ФГИС ЕГРН
полное наименование должности	подпись	инициалы, фамилия

М.П.

Выписка из Единого государственного реестра недвижимости об объекте недвижимости
Сведения о частях земельного участка

Земельный участок			
<small>(виц объекта недвижимости)</small>			
Лист №	Раздела 4.2	Всего листов раздела 4.2 : _____	Всего разделов: _____
01.12.2020 № 99/2020/363289508			
Кадастровый номер:		75:32:000000:2998	

Номер точки	Координаты, м		Описание закрепления на местности	Средняя квадратическая погрешность определения координат характерных точек границы части земельного участка, м
	X	Y		
1	2	3	4	5
133	659003.1	2349079.58	данные отсутствуют	данные отсутствуют
133	659003.1	2349079.58	данные отсутствуют	данные отсутствуют
133	659003.1	2349079.58	данные отсутствуют	данные отсутствуют
134	659021.08	2349051.45	данные отсутствуют	данные отсутствуют
134	659021.08	2349051.45	данные отсутствуют	данные отсутствуют
134	659021.08	2349051.45	данные отсутствуют	данные отсутствуют
135	659026.6	2349041.85	данные отсутствуют	данные отсутствуют
135	659026.6	2349041.85	данные отсутствуют	данные отсутствуют
135	659026.6	2349041.85	данные отсутствуют	данные отсутствуют
136	659051.28	2349017.83	данные отсутствуют	данные отсутствуют
136	659051.28	2349017.83	данные отсутствуют	данные отсутствуют
136	659051.28	2349017.83	данные отсутствуют	данные отсутствуют
137	659087.59	2348993.27	данные отсутствуют	данные отсутствуют
137	659087.59	2348993.27	данные отсутствуют	данные отсутствуют
138	659109.57	2348980.88	данные отсутствуют	данные отсутствуют
138	659109.57	2348980.88	данные отсутствуют	данные отсутствуют
139	659285.57	2348930.18	данные отсутствуют	данные отсутствуют

Государственный регистратор		ФГИС ЕГРН
полное наименование должности	подпись	инициалы, фамилия

М.П.

Выписка из Единого государственного реестра недвижимости об объекте недвижимости
Сведения о частях земельного участка

Земельный участок			
<small>(виц объекта недвижимости)</small>			
Лист №	Раздела 4.2	Всего листов раздела 4.2 : _____	Всего разделов: _____
01.12.2020 № 99/2020/363289508			
Кадастровый номер:		75:32:000000:2998	

Номер точки	Координаты, м		Описание закрепления на местности	Средняя квадратическая погрешность определения координат характерных точек границы части земельного участка, м
	X	Y		
1	2	3	4	5
139	659285.57	2348930.18	данные отсутствуют	данные отсутствуют
140	659279.78	2348903.39	данные отсутствуют	данные отсутствуют
140	659279.78	2348903.39	данные отсутствуют	данные отсутствуют
141	659376.64	2348616.91	данные отсутствуют	данные отсутствуют
142	659301.5	2348252.41	данные отсутствуют	данные отсутствуют
142	659301.5	2348252.41	данные отсутствуют	данные отсутствуют
143	659294.85	2348280.3	данные отсутствуют	данные отсутствуют
143	659294.85	2348280.3	данные отсутствуют	данные отсутствуют
144	659284.57	2348229.41	данные отсутствуют	данные отсутствуют
144	659284.57	2348229.41	данные отсутствуют	данные отсутствуют
145	659060.44	2349011.63	данные отсутствуют	данные отсутствуют
145	659060.44	2349011.63	данные отсутствуют	данные отсутствуют
146	658989.72	2349125.33	данные отсутствуют	данные отсутствуют
146	658989.72	2349125.33	данные отсутствуют	2.5
147	658988.57	2349125.59	данные отсутствуют	данные отсутствуют
147	658988.57	2349125.59	данные отсутствуют	данные отсутствуют
148	659283.51	2348260	Нет закрепления	0.1

Государственный регистратор		ФГИС ЕГРН
полное наименование должности	подпись	инициалы, фамилия

М.П.

Выписка из Единого государственного реестра недвижимости об объекте недвижимости
Сведения о частях земельного участка

Земельный участок			
<small>(виц объекта недвижимости)</small>			
Лист №	Раздела 4.2	Всего листов раздела 4.2 : _____	Всего разделов: _____
01.12.2020 № 99/2020/363289508			
Кадастровый номер:		75:32:000000:2998	

Номер точки	Координаты, м		Описание закрепления на местности	Средняя квадратическая погрешность определения координат характерных точек границы части земельного участка, м
	X	Y		
1	2	3	4	5
148	659283.51	2348260	Нет закрепления	0.1
149	659301.5	2348252.41	данные отсутствуют	данные отсутствуют
150	659294.85	2348280.3	данные отсутствуют	данные отсутствуют
151	659281.95	2348261.31	данные отсутствуют	данные отсутствуют
151	659281.95	2348261.31	данные отсутствуют	данные отсутствуют
152	659283.51	2348260	данные отсутствуют	данные отсутствуют
152	659283.51	2348260	данные отсутствуют	данные отсутствуют
153	659278.79	2348253.65	данные отсутствуют	данные отсутствуют
153	659278.79	2348253.65	данные отсутствуют	данные отсутствуют
154	659284.57	2348229.41	данные отсутствуют	данные отсутствуют
155	659060.44	2349011.63	данные отсутствуют	данные отсутствуют
156	658989.72	2349125.33	данные отсутствуют	данные отсутствуют
157	658988.57	2349125.59	данные отсутствуют	данные отсутствуют
158	659269.79	2348242.05	данные отсутствуют	данные отсутствуют
158	659269.79	2348242.05	данные отсутствуют	данные отсутствуют
158	659269.79	2348242.05	данные отсутствуют	данные отсутствуют
159	659284.23	2348246.06	данные отсутствуют	данные отсутствуют

Государственный регистратор		ФГИС ЕГРН
полное наименование должности	подпись	инициалы, фамилия

М.П.

Выписка из Единого государственного реестра недвижимости об объекте недвижимости
Сведения о частях земельного участка

Земельный участок			
<small>(виц объекта недвижимости)</small>			
Лист №	Раздела 4.2	Всего листов раздела 4.2 : _____	Всего разделов: _____
01.12.2020 № 99/2020/363289508			
Кадастровый номер:		75:32:000000:2998	

Номер точки	Координаты, м		Описание закрепления на местности	Средняя квадратическая погрешность определения координат характерных точек границы части земельного участка, м
	X	Y		
1	2	3	4	5
159	659284.23	2348246.06	данные отсутствуют	0.1
159	659284.23	2348246.06	данные отсутствуют	данные отсутствуют
160	659303.2	2348254.71	данные отсутствуют	данные отсутствуют
160	659303.2	2348254.71	данные отсутствуют	данные отсутствуют
160	659303.2	2348254.71	данные отсутствуют	данные отсутствуют
161	659269.79	2348242.05	данные отсутствуют	данные отсутствуют
162	659284.23	2348246.06	данные отсутствуют	данные отсутствуют
163	659303.2	2348254.71	данные отсутствуют	данные отсутствуют
164	659325.44	2348284.92	данные отсутствуют	данные отсутствуют
165	659334.5	2348304.8	данные отсутствуют	данные отсутствуют
166	659334.98	2348309.34	данные отсутствуют	данные отсутствуют
167	659335.3	2348312.47	данные отсутствуют	данные отсутствуют
168	659339.91	2348330.65	данные отсутствуют	данные отсутствуют
169	659343.6	2348347.28	данные отсутствуют	данные отсутствуют
170	659340.84	2348347.77	данные отсутствуют	данные отсутствуют
171	659344.3	2348364.32	данные отсутствуют	данные отсутствуют
172	659347.7	2348381.64	данные отсутствуют	данные отсутствуют

Государственный регистратор		ФГИС ЕГРН
полное наименование должности	подпись	инициалы, фамилия

М.П.

Выписка из Единого государственного реестра недвижимости об объекте недвижимости
Сведения о частях земельного участка

Земельный участок			
<small>(виц объекта недвижимости)</small>			
Лист №	Раздела 4.2	Всего листов раздела 4.2 : _____	Всего разделов: _____
01.12.2020 № 99/2020/363289508			
Кадастровый номер:		75:32:000000:2998	

Номер точки	Координаты, м		Описание закрепления на местности	Средняя квадратическая погрешность определения координат характерных точек границы части земельного участка, м
	X	Y		
1	2	3	4	5
173	659351.67	2348398.47	данные отсутствуют	данные отсутствуют
174	659355.05	2348415.37	данные отсутствуют	данные отсутствуют
175	659358.53	2348431.36	данные отсутствуют	данные отсутствуют
176	659361.9	2348447.12	данные отсутствуют	данные отсутствуют
177	659365.71	2348464.84	данные отсутствуют	данные отсутствуют
178	659369.19	2348481.07	данные отсутствуют	данные отсутствуют
179	659375.03	2348493.75	данные отсутствуют	данные отсутствуют
180	659376.08	2348499.49	данные отсутствуют	данные отсутствуют
181	659374.47	2348500.36	данные отсутствуют	данные отсутствуют
182	659377.6	2348514.46	данные отсутствуют	данные отсутствуют
183	659380.2	2348527.84	данные отсутствуют	данные отсутствуют
184	659380.83	2348531.05	данные отсутствуют	данные отсутствуют
185	659388.03	2348563.56	данные отсутствуют	данные отсутствуют
186	659395.57	2348598.58	данные отсутствуют	данные отсутствуют
187	659398.29	2348598.12	данные отсутствуют	данные отсутствуют
188	659405.46	2348631.56	данные отсутствуют	данные отсутствуют
189	659402.6	2348632.28	данные отсутствуют	данные отсутствуют

Государственный регистратор		ФГИС ЕГРН
полное наименование должности	подпись	инициалы, фамилия

М.П.

Выписка из Единого государственного реестра недвижимости об объекте недвижимости
Сведения о частях земельного участка

Земельный участок			
<small>(виц объекта недвижимости)</small>			
Лист №	Раздела 4.2	Всего листов раздела 4.2 : _____	Всего разделов: _____
01.12.2020 № 99/2020/363289508			
Кадастровый номер:		75:32:000000:2998	

Номер точки	Координаты, м		Описание закрепления на местности	Средняя квадратическая погрешность определения координат характерных точек границы части земельного участка, м
	X	Y		
1	2	3	4	5
190	659407.46	2348648.11	данные отсутствуют	данные отсутствуют
191	659408.3	2348648.1	данные отсутствуют	данные отсутствуют
192	659412.31	2348665.26	данные отсутствуют	данные отсутствуют
193	659424.48	2348718.29	данные отсутствуют	данные отсутствуют
194	659408.85	2348734.54	данные отсутствуют	данные отсутствуют
195	659399.16	2348751.75	данные отсутствуют	данные отсутствуют
196	659389.09	2348779.56	данные отсутствуют	данные отсутствуют
197	659388.75	2348780.51	данные отсутствуют	данные отсутствуют
198	659387.37	2348790.79	данные отсутствуют	данные отсутствуют
199	659385.85	2348801.55	данные отсутствуют	данные отсутствуют
200	659384.19	2348814.58	данные отсутствуют	данные отсутствуют
201	659386.85	2348826.68	данные отсутствуют	данные отсутствуют
202	659393.19	2348855.33	данные отсутствуют	данные отсутствуют
203	659396.26	2348869.26	данные отсутствуют	данные отсутствуют
204	659404.79	2348926.3	данные отсутствуют	данные отсутствуют
205	659323.2	2348942.54	данные отсутствуют	данные отсутствуют
206	659381.24	2348603.3	данные отсутствуют	данные отсутствуют

Государственный регистратор		ФГИС ЕГРН
полное наименование должности	подпись	инициалы, фамилия

М.П.

Выписка из Единого государственного реестра недвижимости об объекте недвижимости
Сведения о частях земельного участка

Земельный участок			
<small>(виц объекта недвижимости)</small>			
Лист №	Раздела 4.2	Всего листов раздела 4.2 : _____	Всего разделов: _____
01.12.2020 № 99/2020/363289508			
Кадастровый номер:		75:32:000000:2998	

Номер точки	Координаты, м		Описание закрепления на местности	Средняя квадратическая погрешность определения координат характерных точек границы части земельного участка, м
	X	Y		
1	2	3	4	5
207	659351.29	2348461.78	данные отсутствуют	данные отсутствуют
208	659348.68	2348450.04	данные отсутствуют	данные отсутствуют
209	659349.1	2348449.59	данные отсутствуют	данные отсутствуют
210	659338.06	2348398.95	данные отсутствуют	данные отсутствуют
211	659335.8	2348384.84	данные отсутствуют	данные отсутствуют
212	659326.79	2348333.64	данные отсутствуют	данные отсутствуют
213	659317.39	2348309.48	данные отсутствуют	данные отсутствуют
214	659314.47	2348309.16	данные отсутствуют	данные отсутствуют
215	659295.31	2348280.98	данные отсутствуют	данные отсутствуют
216	659272.03	2348244.56	данные отсутствуют	данные отсутствуют
217	659271.54	2348244.87	данные отсутствуют	данные отсутствуют
218	659140.97	2348078.01	данные отсутствуют	данные отсутствуют
218	659140.97	2348078.01	данные отсутствуют	данные отсутствуют
219	659142.83	2348091.75	данные отсутствуют	данные отсутствуют
219	659142.83	2348091.75	данные отсутствуют	данные отсутствуют
220	659137.31	2348088.27	данные отсутствуют	данные отсутствуют
220	659137.31	2348088.27	данные отсутствуют	данные отсутствуют

Государственный регистратор		ФГИС ЕГРН
полное наименование должности	подпись	инициалы, фамилия

М.П.

Выписка из Единого государственного реестра недвижимости об объекте недвижимости
Сведения о частях земельного участка

Земельный участок			
<small>(виц объекта недвижимости)</small>			
Лист №	Раздела 4.2	Всего листов раздела 4.2 : _____	Всего разделов: _____
01.12.2020 № 99/2020/363289508			
Кадастровый номер:		75:32:000000:2998	

Номер точки	Координаты, м		Описание закрепления на местности	Средняя квадратическая погрешность определения координат характерных точек границы части земельного участка, м
	X	Y		
1	2	3	4	5
221	659136.15	2348079.7	данные отсутствуют	данные отсутствуют
221	659136.15	2348079.7	данные отсутствуют	0.1
222	659127.24	2348081.86	данные отсутствуют	данные отсутствуют
222	659127.24	2348081.86	данные отсутствуют	данные отсутствуют
223	659121.39	2348078.13	данные отсутствуют	данные отсутствуют
223	659121.39	2348078.13	данные отсутствуют	данные отсутствуют
224	659136.7	2348074.42	данные отсутствуют	данные отсутствуют
224	659136.7	2348074.42	данные отсутствуют	данные отсутствуют
225	659140.97	2348078.01	данные отсутствуют	данные отсутствуют
226	659142.83	2348091.75	данные отсутствуют	данные отсутствуют
227	659139.96	2348089.95	данные отсутствуют	данные отсутствуют
228	659137.31	2348088.27	данные отсутствуют	данные отсутствуют
229	659136.15	2348079.7	данные отсутствуют	данные отсутствуют
230	659127.24	2348081.86	данные отсутствуют	данные отсутствуют
231	659121.39	2348078.13	данные отсутствуют	данные отсутствуют
232	659136.7	2348074.42	данные отсутствуют	данные отсутствуют

Государственный регистратор		ФГИС ЕГРН
полное наименование должности	подпись	инициалы, фамилия

М.П.

Выписка из Единого государственного реестра недвижимости об объекте недвижимости
Сведения о частях земельного участка

Земельный участок				
<small>(виц объекта недвижимости)</small>				
Лист № _____ Раздела 4.2		Всего листов раздела 4.2 : _____		Всего разделов: _____
Всего листов выписки: _____				
01.12.2020 № 99/2020/363289508				
Кадастровый номер:			75:32:000000:2998	
Сведения о характерных точках границы части (частей) земельного участка				
Учетный номер части: 4				
Система координат: МСК 53 (Зона-2)				
Зона № _____				
Номер точки	Координаты, м		Описание закрепления на местности	Средняя квадратическая погрешность определения координат характерных точек границы части земельного участка, м
	X	Y		
1	2	3	4	5
1	659424.48	2348718.29	данные отсутствуют	данные отсутствуют
1	659424.48	2348718.29	Нет закрепления	0.1
1	659424.48	2348718.29	данные отсутствуют	данные отсутствуют
2	659408.85	2348734.54	данные отсутствуют	данные отсутствуют
2	659408.85	2348734.54	Нет закрепления	0.1
2	659408.85	2348734.54	данные отсутствуют	данные отсутствуют
3	659399.16	2348751.75	данные отсутствуют	данные отсутствуют
3	659399.16	2348751.75	Нет закрепления	0.1
3	659399.16	2348751.75	данные отсутствуют	данные отсутствуют
4	659389.09	2348779.56	данные отсутствуют	данные отсутствуют
4	659389.09	2348779.56	Нет закрепления	0.1
4	659389.09	2348779.56	данные отсутствуют	данные отсутствуют
5	659388.75	2348780.51	данные отсутствуют	данные отсутствуют
5	659388.75	2348780.51	Нет закрепления	0.1
5	659388.75	2348780.51	данные отсутствуют	данные отсутствуют
6	659387.37	2348790.79	данные отсутствуют	данные отсутствуют
Государственный регистратор			ФГИС ЕГРН	
полное наименование должности			подпись	
			инициалы, фамилия	

М.П.

Выписка из Единого государственного реестра недвижимости об объекте недвижимости
Сведения о частях земельного участка

Земельный участок			
<small>(виц объекта недвижимости)</small>			
Лист №	Раздела 4.2	Всего листов раздела 4.2 : _____	Всего разделов: _____
01.12.2020 № 99/2020/363289508			
Кадастровый номер:		75:32:000000:2998	

Номер точки	Координаты, м		Описание закрепления на местности	Средняя квадратическая погрешность определения координат характерных точек границы части земельного участка, м
	X	Y		
1	2	3	4	5
6	659387.37	2348790.79	Нет закрепления	0.1
6	659387.37	2348790.79	данные отсутствуют	данные отсутствуют
7	659385.85	2348801.55	данные отсутствуют	данные отсутствуют
7	659385.85	2348801.55	Нет закрепления	0.1
7	659385.85	2348801.55	данные отсутствуют	данные отсутствуют
8	659384.19	2348814.58	данные отсутствуют	данные отсутствуют
8	659384.19	2348814.58	Нет закрепления	0.1
8	659384.19	2348814.58	данные отсутствуют	данные отсутствуют
9	659386.85	2348826.68	данные отсутствуют	данные отсутствуют
9	659386.85	2348826.68	Нет закрепления	0.1
9	659386.85	2348826.68	данные отсутствуют	данные отсутствуют
10	659393.19	2348855.33	данные отсутствуют	данные отсутствуют
10	659393.19	2348855.33	Нет закрепления	0.1
10	659393.19	2348855.33	данные отсутствуют	данные отсутствуют
11	659396.26	2348869.26	данные отсутствуют	данные отсутствуют
11	659396.26	2348869.26	Нет закрепления	0.1
11	659396.26	2348869.26	данные отсутствуют	данные отсутствуют

Государственный регистратор		ФГИС ЕГРН
полное наименование должности	подпись	инициалы, фамилия

М.П.

Выписка из Единого государственного реестра недвижимости об объекте недвижимости
Сведения о частях земельного участка

Земельный участок			
<small>(виц объекта недвижимости)</small>			
Лист №	Раздела 4.2	Всего листов раздела 4.2 : _____	Всего разделов: _____
Всего листов выписки: _____			
01.12.2020 № 99/2020/363289508			
Кадастровый номер:		75:32:000000:2998	

Номер точки	Координаты, м		Описание закрепления на местности	Средняя квадратическая погрешность определения координат характерных точек границы части земельного участка, м
	X	Y		
1	2	3	4	5
12	659404.79	2348926.3	данные отсутствуют	данные отсутствуют
12	659404.79	2348926.3	Нет закрепления	0.1
12	659404.79	2348926.3	данные отсутствуют	данные отсутствуют
13	659323.2	2348942.54	данные отсутствуют	данные отсутствуют
13	659323.2	2348942.54	Нет закрепления	0.1
13	659323.2	2348942.54	данные отсутствуют	данные отсутствуют
14	659261.18	2348952.92	данные отсутствуют	данные отсутствуют
14	659261.18	2348952.92	Нет закрепления	0.1
14	659261.18	2348952.92	данные отсутствуют	данные отсутствуют
14	659261.18	2348952.92	Нет закрепления	0.1
14	659261.18	2348952.92	данные отсутствуют	данные отсутствуют
15	659222.94	2348964.27	данные отсутствуют	данные отсутствуют
15	659222.94	2348964.27	Нет закрепления	0.1
15	659222.94	2348964.27	данные отсутствуют	данные отсутствуют
15	659222.94	2348964.27	Нет закрепления	0.1
15	659222.94	2348964.27	данные отсутствуют	данные отсутствуют
16	659147.47	2348986.6	данные отсутствуют	данные отсутствуют

Государственный регистратор		ФГИС ЕГРН
полное наименование должности	подпись	инициалы, фамилия

М.П.

Выписка из Единого государственного реестра недвижимости об объекте недвижимости
Сведения о частях земельного участка

Земельный участок			
<small>(виц объекта недвижимости)</small>			
Лист №	Раздела 4.2	Всего листов раздела 4.2 : _____	Всего разделов: _____
Всего листов выписки: _____			
01.12.2020 № 99/2020/363289508			
Кадастровый номер:		75:32:000000:2998	

Номер точки	Координаты, м		Описание закрепления на местности	Средняя квадратическая погрешность определения координат характерных точек границы части земельного участка, м
	X	Y		
1	2	3	4	5
16	659147.47	2348986.6	Нет закрепления	0.1
16	659147.47	2348986.6	данные отсутствуют	данные отсутствуют
16	659147.47	2348986.6	Нет закрепления	0.1
16	659147.47	2348986.6	данные отсутствуют	данные отсутствуют
17	659111.8	2348997.12	данные отсутствуют	данные отсутствуют
17	659111.8	2348997.12	Нет закрепления	0.1
17	659111.8	2348997.12	данные отсутствуют	данные отсутствуют
17	659111.8	2348997.12	Нет закрепления	0.1
17	659111.8	2348997.12	данные отсутствуют	данные отсутствуют
18	659065.39	2349026.66	данные отсутствуют	данные отсутствуют
18	659065.39	2349026.66	Нет закрепления	0.1
18	659065.39	2349026.66	данные отсутствуют	данные отсутствуют
18	659065.39	2349026.66	Нет закрепления	0.1
18	659065.39	2349026.66	данные отсутствуют	данные отсутствуют
19	659039.09	2349049.61	данные отсутствуют	данные отсутствуют
19	659039.09	2349049.61	Нет закрепления	0.1
19	659039.09	2349049.61	данные отсутствуют	данные отсутствуют

Государственный регистратор		ФГИС ЕГРН
полное наименование должности	подпись	инициалы, фамилия

М.П.

Выписка из Единого государственного реестра недвижимости об объекте недвижимости
Сведения о частях земельного участка

Земельный участок			
<small>(виц объекта недвижимости)</small>			
Лист №	Раздела 4.2	Всего листов раздела 4.2 : _____	Всего разделов: _____
01.12.2020 № 99/2020/363289508			
Кадастровый номер:		75:32:000000:2998	

Номер точки	Координаты, м		Описание закрепления на местности	Средняя квадратическая погрешность определения координат характерных точек границы части земельного участка, м
	X	Y		
1	2	3	4	5
19	659039.09	2349049.61	Нет закрепления	0.1
19	659039.09	2349049.61	данные отсутствуют	данные отсутствуют
20	659017.96	2349081.5	данные отсутствуют	данные отсутствуют
20	659017.96	2349081.5	Нет закрепления	0.1
20	659017.96	2349081.5	данные отсутствуют	данные отсутствуют
20	659017.96	2349081.5	Нет закрепления	0.1
20	659017.96	2349081.5	данные отсутствуют	данные отсутствуют
21	659004.07	2349107.58	данные отсутствуют	данные отсутствуют
21	659004.07	2349107.58	Нет закрепления	0.1
21	659004.07	2349107.58	данные отсутствуют	данные отсутствуют
21	659004.07	2349107.58	Нет закрепления	0.1
21	659004.07	2349107.58	данные отсутствуют	данные отсутствуют
22	659001.26	2349125.96	данные отсутствуют	данные отсутствуют
22	659001.26	2349125.96	Нет закрепления	0.1
22	659001.26	2349125.96	данные отсутствуют	данные отсутствуют
22	659001.26	2349125.96	Нет закрепления	0.1
22	659001.26	2349125.96	данные отсутствуют	данные отсутствуют

Государственный регистратор		ФГИС ЕГРН
полное наименование должности	подпись	инициалы, фамилия

М.П.

Выписка из Единого государственного реестра недвижимости об объекте недвижимости
Сведения о частях земельного участка

Земельный участок			
<small>(виц объекта недвижимости)</small>			
Лист №	Раздела 4.2	Всего листов раздела 4.2 : _____	Всего разделов: _____
01.12.2020 № 99/2020/363289508			
Кадастровый номер:		75:32:000000:2998	

Номер точки	Координаты, м		Описание закрепления на местности	Средняя квадратическая погрешность определения координат характерных точек границы части земельного участка, м
	X	Y		
1	2	3	4	5
23	659022.96	2349174.36	данные отсутствуют	данные отсутствуют
23	659022.96	2349174.36	Нет закрепления	0.1
23	659022.96	2349174.36	данные отсутствуют	данные отсутствуют
23	659022.96	2349174.36	Нет закрепления	0.1
23	659022.96	2349174.36	данные отсутствуют	данные отсутствуют
24	659004.77	2349166.99	данные отсутствуют	данные отсутствуют
24	659004.77	2349166.99	Нет закрепления	0.1
24	659004.77	2349166.99	данные отсутствуют	данные отсутствуют
24	659004.77	2349166.99	Нет закрепления	0.1
24	659004.77	2349166.99	данные отсутствуют	данные отсутствуют
25	658995.3	2349145.89	данные отсутствуют	данные отсутствуют
25	658995.3	2349145.89	Нет закрепления	0.1
25	658995.3	2349145.89	данные отсутствуют	данные отсутствуют
25	658995.3	2349145.89	Нет закрепления	0.1
25	658995.3	2349145.89	данные отсутствуют	данные отсутствуют
26	658988.61	2349128.94	данные отсутствуют	данные отсутствуют
26	658988.61	2349128.94	Нет закрепления	0.1

Государственный регистратор		ФГИС ЕГРН
полное наименование должности	подпись	инициалы, фамилия

М.П.

Выписка из Единого государственного реестра недвижимости об объекте недвижимости
Сведения о частях земельного участка

Земельный участок			
<small>(виц объекта недвижимости)</small>			
Лист №	Раздела 4.2	Всего листов раздела 4.2 : _____	Всего разделов: _____
01.12.2020 № 99/2020/363289508			
Кадастровый номер:		75:32:000000:2998	

Номер точки	Координаты, м		Описание закрепления на местности	Средняя квадратическая погрешность определения координат характерных точек границы части земельного участка, м
	X	Y		
1	2	3	4	5
26	658988.61	2349128.94	данные отсутствуют	данные отсутствуют
26	658988.61	2349128.94	Нет закрепления	0.1
26	658988.61	2349128.94	данные отсутствуют	данные отсутствуют
27	658988.49	2349118.43	данные отсутствуют	данные отсутствуют
27	658988.49	2349118.43	Нет закрепления	0.1
27	658988.49	2349118.43	данные отсутствуют	данные отсутствуют
27	658988.49	2349118.43	Нет закрепления	0.1
27	658988.49	2349118.43	данные отсутствуют	данные отсутствуют
27	658988.49	2349118.43	Нет закрепления	0.1
27	658988.49	2349118.43	данные отсутствуют	данные отсутствуют
27	658988.49	2349118.43	Нет закрепления	0.1
27	658988.49	2349118.43	данные отсутствуют	данные отсутствуют
28	658990.47	2349098.96	данные отсутствуют	данные отсутствуют
28	658990.47	2349098.96	Нет закрепления	0.1
28	658990.47	2349098.96	данные отсутствуют	данные отсутствуют
28	658990.47	2349098.96	Нет закрепления	0.1
28	658990.47	2349098.96	данные отсутствуют	данные отсутствуют
28	658990.47	2349098.96	Нет закрепления	0.1
28	658990.47	2349098.96	данные отсутствуют	данные отсутствуют

Государственный регистратор		ФГИС ЕГРН
полное наименование должности	подпись	инициалы, фамилия

М.П.

Выписка из Единого государственного реестра недвижимости об объекте недвижимости
Сведения о частях земельного участка

Земельный участок			
<small>(виц объекта недвижимости)</small>			
Лист №	Раздела 4.2	Всего листов раздела 4.2 : _____	Всего разделов: _____
Всего листов выписки: _____			
01.12.2020 № 99/2020/363289508			
Кадастровый номер:		75:32:000000:2998	

Номер точки	Координаты, м		Описание закрепления на местности	Средняя квадратическая погрешность определения координат характерных точек границы части земельного участка, м
	X	Y		
1	2	3	4	5
29	659003.1	2349079.58	данные отсутствуют	данные отсутствуют
29	659003.1	2349079.58	Нет закрепления	0.1
29	659003.1	2349079.58	данные отсутствуют	данные отсутствуют
29	659003.1	2349079.58	Нет закрепления	0.1
29	659003.1	2349079.58	данные отсутствуют	данные отсутствуют
29	659003.1	2349079.58	Нет закрепления	0.1
29	659003.1	2349079.58	данные отсутствуют	данные отсутствуют
29	659003.1	2349079.58	Нет закрепления	0.1
29	659003.1	2349079.58	данные отсутствуют	данные отсутствуют
30	659021.08	2349051.45	данные отсутствуют	данные отсутствуют
30	659021.08	2349051.45	Нет закрепления	0.1
30	659021.08	2349051.45	данные отсутствуют	данные отсутствуют
30	659021.08	2349051.45	Нет закрепления	0.1
30	659021.08	2349051.45	данные отсутствуют	данные отсутствуют
30	659021.08	2349051.45	Нет закрепления	0.1
30	659021.08	2349051.45	данные отсутствуют	данные отсутствуют
30	659021.08	2349051.45	Нет закрепления	0.1
30	659021.08	2349051.45	данные отсутствуют	данные отсутствуют
31	659026.6	2349041.85	данные отсутствуют	данные отсутствуют
31	659026.6	2349041.85	Нет закрепления	0.1
31	659026.6	2349041.85	данные отсутствуют	данные отсутствуют

Государственный регистратор		ФГИС ЕГРН
полное наименование должности	подпись	инициалы, фамилия

М.П.

Выписка из Единого государственного реестра недвижимости об объекте недвижимости
Сведения о частях земельного участка

Земельный участок			
<small>(виц объекта недвижимости)</small>			
Лист №	Раздела 4.2	Всего листов раздела 4.2 : _____	Всего разделов: _____
01.12.2020 № 99/2020/363289508			
Кадастровый номер:		75:32:000000:2998	

Номер точки	Координаты, м		Описание закрепления на местности	Средняя квадратическая погрешность определения координат характерных точек границы части земельного участка, м
	X	Y		
1	2	3	4	5
31	659026.6	2349041.85	Нет закрепления	0.1
31	659026.6	2349041.85	данные отсутствуют	данные отсутствуют
31	659026.6	2349041.85	Нет закрепления	0.1
31	659026.6	2349041.85	данные отсутствуют	данные отсутствуют
32	659051.28	2349017.83	данные отсутствуют	данные отсутствуют
32	659051.28	2349017.83	Нет закрепления	0.1
32	659051.28	2349017.83	данные отсутствуют	данные отсутствуют
32	659051.28	2349017.83	Нет закрепления	0.1
32	659051.28	2349017.83	данные отсутствуют	данные отсутствуют
32	659051.28	2349017.83	Нет закрепления	0.1
32	659051.28	2349017.83	данные отсутствуют	данные отсутствуют
33	659087.59	2348993.27	данные отсутствуют	данные отсутствуют
33	659087.59	2348993.27	Нет закрепления	0.1
33	659087.59	2348993.27	данные отсутствуют	данные отсутствуют
33	659087.59	2348993.27	Нет закрепления	0.1
33	659087.59	2348993.27	данные отсутствуют	данные отсутствуют
34	659109.57	2348980.88	данные отсутствуют	данные отсутствуют

Государственный регистратор		ФГИС ЕГРН
полное наименование должности	подпись	инициалы, фамилия

М.П.

Выписка из Единого государственного реестра недвижимости об объекте недвижимости
Сведения о частях земельного участка

Земельный участок			
<small>(виц объекта недвижимости)</small>			
Лист №	Раздела 4.2	Всего листов раздела 4.2 : _____	Всего разделов: _____
01.12.2020 № 99/2020/363289508			
Кадастровый номер:		75:32:000000:2998	

Номер точки	Координаты, м		Описание закрепления на местности	Средняя квадратическая погрешность определения координат характерных точек границы части земельного участка, м
	X	Y		
1	2	3	4	5
34	659109.57	2348980.88	Нет закрепления	0.1
34	659109.57	2348980.88	данные отсутствуют	данные отсутствуют
34	659109.57	2348980.88	Нет закрепления	0.1
34	659109.57	2348980.88	данные отсутствуют	данные отсутствуют
35	659285.57	2348930.18	данные отсутствуют	данные отсутствуют
35	659285.57	2348930.18	Нет закрепления	0.1
35	659285.57	2348930.18	данные отсутствуют	данные отсутствуют
35	659285.57	2348930.18	Нет закрепления	0.1
35	659285.57	2348930.18	данные отсутствуют	данные отсутствуют
36	659279.78	2348903.39	данные отсутствуют	данные отсутствуют
36	659279.78	2348903.39	Нет закрепления	0.1
36	659279.78	2348903.39	данные отсутствуют	данные отсутствуют
36	659279.78	2348903.39	Нет закрепления	0.1
36	659279.78	2348903.39	данные отсутствуют	данные отсутствуют
37	659381.24	2348603.3	данные отсутствуют	данные отсутствуют
37	659381.24	2348603.3	Нет закрепления	0.1
37	659381.24	2348603.3	данные отсутствуют	данные отсутствуют

Государственный регистратор		ФГИС ЕГРН
полное наименование должности	подпись	инициалы, фамилия

М.П.

Выписка из Единого государственного реестра недвижимости об объекте недвижимости
Сведения о частях земельного участка

Земельный участок			
<small>(виц объекта недвижимости)</small>			
Лист №	Раздела 4.2	Всего листов раздела 4.2 : _____	Всего разделов: _____
01.12.2020 № 99/2020/363289508			
Кадастровый номер:		75:32:000000:2998	

Номер точки	Координаты, м		Описание закрепления на местности	Средняя квадратическая погрешность определения координат характерных точек границы части земельного участка, м
	X	Y		
1	2	3	4	5
38	659351.29	2348461.78	данные отсутствуют	данные отсутствуют
38	659351.29	2348461.78	Нет закрепления	0.1
38	659351.29	2348461.78	данные отсутствуют	данные отсутствуют
39	659348.68	2348450.04	данные отсутствуют	данные отсутствуют
39	659348.68	2348450.04	Нет закрепления	0.1
39	659348.68	2348450.04	данные отсутствуют	данные отсутствуют
40	659349.1	2348449.59	данные отсутствуют	данные отсутствуют
40	659349.1	2348449.59	Нет закрепления	0.1
40	659349.1	2348449.59	данные отсутствуют	данные отсутствуют
41	659338.06	2348398.95	данные отсутствуют	данные отсутствуют
41	659338.06	2348398.95	Нет закрепления	0.1
41	659338.06	2348398.95	данные отсутствуют	данные отсутствуют
42	659335.8	2348384.84	данные отсутствуют	данные отсутствуют
42	659335.8	2348384.84	Нет закрепления	0.1
42	659335.8	2348384.84	данные отсутствуют	данные отсутствуют
43	659326.79	2348333.64	данные отсутствуют	данные отсутствуют
43	659326.79	2348333.64	Нет закрепления	0.1

Государственный регистратор		ФГИС ЕГРН
полное наименование должности	подпись	инициалы, фамилия

М.П.

Выписка из Единого государственного реестра недвижимости об объекте недвижимости
Сведения о частях земельного участка

Земельный участок			
<small>(виц объекта недвижимости)</small>			
Лист №	Раздела 4.2	Всего листов раздела 4.2 : _____	Всего разделов: _____
01.12.2020 № 99/2020/363289508			
Кадастровый номер:		75:32:000000:2998	

Номер точки	Координаты, м		Описание закрепления на местности	Средняя квадратическая погрешность определения координат характерных точек границы части земельного участка, м
	X	Y		
1	2	3	4	5
43	659326.79	2348333.64	данные отсутствуют	данные отсутствуют
44	659317.39	2348309.48	данные отсутствуют	данные отсутствуют
44	659317.39	2348309.48	Нет закрепления	0.1
44	659317.39	2348309.48	данные отсутствуют	данные отсутствуют
45	659314.47	2348309.16	данные отсутствуют	данные отсутствуют
45	659314.47	2348309.16	Нет закрепления	0.1
45	659314.47	2348309.16	данные отсутствуют	данные отсутствуют
46	659295.31	2348280.98	данные отсутствуют	данные отсутствуют
46	659295.31	2348280.98	Нет закрепления	0.1
46	659295.31	2348280.98	данные отсутствуют	данные отсутствуют
47	659281.95	2348261.31	данные отсутствуют	данные отсутствуют
47	659281.95	2348261.31	Нет закрепления	0.1
47	659281.95	2348261.31	данные отсутствуют	данные отсутствуют
47	659281.95	2348261.31	Нет закрепления	0.1
47	659281.95	2348261.31	данные отсутствуют	данные отсутствуют
48	659283.51	2348260	данные отсутствуют	данные отсутствуют
48	659283.51	2348260	данные отсутствуют	данные отсутствуют

Государственный регистратор		ФГИС ЕГРН
полное наименование должности	подпись	инициалы, фамилия

М.П.

Выписка из Единого государственного реестра недвижимости об объекте недвижимости
Сведения о частях земельного участка

Земельный участок			
<small>(виц объекта недвижимости)</small>			
Лист №	Раздела 4.2	Всего листов раздела 4.2 : _____	Всего разделов: _____
01.12.2020 № 99/2020/363289508			
Кадастровый номер:		75:32:000000:2998	

Номер точки	Координаты, м		Описание закрепления на местности	Средняя квадратическая погрешность определения координат характерных точек границы части земельного участка, м
	X	Y		
1	2	3	4	5
48	659283.51	2348260	данные отсутствуют	данные отсутствуют
49	659278.79	2348253.65	данные отсутствуют	данные отсутствуют
49	659278.79	2348253.65	Нет закрепления	0.1
49	659278.79	2348253.65	данные отсутствуют	данные отсутствуют
49	659278.79	2348253.65	Нет закрепления	0.1
49	659278.79	2348253.65	данные отсутствуют	данные отсутствуют
50	659272.03	2348244.56	данные отсутствуют	данные отсутствуют
50	659272.03	2348244.56	Нет закрепления	0.1
50	659272.03	2348244.56	данные отсутствуют	данные отсутствуют
51	659271.54	2348244.87	данные отсутствуют	данные отсутствуют
51	659271.54	2348244.87	Нет закрепления	0.1
51	659271.54	2348244.87	данные отсутствуют	данные отсутствуют
63	659139.96	2348089.95	данные отсутствуют	данные отсутствуют
63	659139.96	2348089.95	Нет закрепления	0.1
76	659325.44	2348284.92	данные отсутствуют	данные отсутствуют
76	659325.44	2348284.92	Нет закрепления	0.1
76	659325.44	2348284.92	данные отсутствуют	данные отсутствуют

Государственный регистратор		ФГИС ЕГРН
полное наименование должности	подпись	инициалы, фамилия

М.П.

Выписка из Единого государственного реестра недвижимости об объекте недвижимости
Сведения о частях земельного участка

Земельный участок			
<small>(виц объекта недвижимости)</small>			
Лист №	Раздела 4.2	Всего листов раздела 4.2 : _____	Всего разделов: _____
01.12.2020 № 99/2020/363289508			
Кадастровый номер:		75:32:000000:2998	

Номер точки	Координаты, м		Описание закрепления на местности	Средняя квадратическая погрешность определения координат характерных точек границы части земельного участка, м
	X	Y		
1	2	3	4	5
77	659334.5	2348304.8	данные отсутствуют	данные отсутствуют
77	659334.5	2348304.8	Нет закрепления	0.1
77	659334.5	2348304.8	данные отсутствуют	данные отсутствуют
78	659334.98	2348309.34	данные отсутствуют	данные отсутствуют
78	659334.98	2348309.34	Нет закрепления	0.1
78	659334.98	2348309.34	данные отсутствуют	данные отсутствуют
79	659335.3	2348312.47	данные отсутствуют	данные отсутствуют
79	659335.3	2348312.47	Нет закрепления	0.1
79	659335.3	2348312.47	данные отсутствуют	данные отсутствуют
80	659339.91	2348330.65	данные отсутствуют	данные отсутствуют
80	659339.91	2348330.65	Нет закрепления	0.1
80	659339.91	2348330.65	данные отсутствуют	данные отсутствуют
81	659343.6	2348347.28	данные отсутствуют	данные отсутствуют
81	659343.6	2348347.28	Нет закрепления	0.1
81	659343.6	2348347.28	данные отсутствуют	данные отсутствуют
82	659340.84	2348347.77	данные отсутствуют	данные отсутствуют
82	659340.84	2348347.77	Нет закрепления	0.1

Государственный регистратор		ФГИС ЕГРН
полное наименование должности	подпись	инициалы, фамилия

М.П.

Выписка из Единого государственного реестра недвижимости об объекте недвижимости
Сведения о частях земельного участка

Земельный участок			
<small>(виц объекта недвижимости)</small>			
Лист №	Раздела 4.2	Всего листов раздела 4.2 : _____	Всего разделов: _____
Всего листов выписки: _____			
01.12.2020 № 99/2020/363289508			
Кадастровый номер:		75:32:000000:2998	

Номер точки	Координаты, м		Описание закрепления на местности	Средняя квадратическая погрешность определения координат характерных точек границы части земельного участка, м
	X	Y		
1	2	3	4	5
82	659340.84	2348347.77	данные отсутствуют	данные отсутствуют
83	659344.3	2348364.32	данные отсутствуют	данные отсутствуют
83	659344.3	2348364.32	Нет закрепления	0.1
83	659344.3	2348364.32	данные отсутствуют	данные отсутствуют
84	659347.7	2348381.64	данные отсутствуют	данные отсутствуют
84	659347.7	2348381.64	Нет закрепления	0.1
84	659347.7	2348381.64	данные отсутствуют	данные отсутствуют
85	659351.67	2348398.47	данные отсутствуют	данные отсутствуют
85	659351.67	2348398.47	Нет закрепления	0.1
85	659351.67	2348398.47	данные отсутствуют	данные отсутствуют
86	659355.05	2348415.37	данные отсутствуют	данные отсутствуют
86	659355.05	2348415.37	Нет закрепления	0.1
86	659355.05	2348415.37	данные отсутствуют	данные отсутствуют
87	659358.53	2348431.36	данные отсутствуют	данные отсутствуют
87	659358.53	2348431.36	Нет закрепления	0.1
87	659358.53	2348431.36	данные отсутствуют	данные отсутствуют
88	659361.9	2348447.12	данные отсутствуют	данные отсутствуют

Государственный регистратор		ФГИС ЕГРН
полное наименование должности	подпись	инициалы, фамилия

М.П.

Выписка из Единого государственного реестра недвижимости об объекте недвижимости
Сведения о частях земельного участка

Земельный участок			
<small>(виц объекта недвижимости)</small>			
Лист №	Раздела 4.2	Всего листов раздела 4.2 : _____	Всего разделов: _____
01.12.2020 № 99/2020/363289508			
Кадастровый номер:		75:32:000000:2998	

Номер точки	Координаты, м		Описание закрепления на местности	Средняя квадратическая погрешность определения координат характерных точек границы части земельного участка, м
	X	Y		
1	2	3	4	5
88	659361.9	2348447.12	Нет закрепления	0.1
88	659361.9	2348447.12	данные отсутствуют	данные отсутствуют
89	659365.71	2348464.84	данные отсутствуют	данные отсутствуют
89	659365.71	2348464.84	Нет закрепления	0.1
89	659365.71	2348464.84	данные отсутствуют	данные отсутствуют
90	659369.19	2348481.07	данные отсутствуют	данные отсутствуют
90	659369.19	2348481.07	Нет закрепления	0.1
90	659369.19	2348481.07	данные отсутствуют	данные отсутствуют
91	659375.03	2348493.75	данные отсутствуют	данные отсутствуют
91	659375.03	2348493.75	Нет закрепления	0.1
91	659375.03	2348493.75	данные отсутствуют	данные отсутствуют
92	659376.08	2348499.49	данные отсутствуют	данные отсутствуют
92	659376.08	2348499.49	Нет закрепления	0.1
92	659376.08	2348499.49	данные отсутствуют	данные отсутствуют
93	659374.47	2348500.36	данные отсутствуют	данные отсутствуют
93	659374.47	2348500.36	Нет закрепления	0.1
93	659374.47	2348500.36	данные отсутствуют	данные отсутствуют

Государственный регистратор		ФГИС ЕГРН
полное наименование должности	подпись	инициалы, фамилия

М.П.

Выписка из Единого государственного реестра недвижимости об объекте недвижимости
Сведения о частях земельного участка

Земельный участок			
<small>(виц объекта недвижимости)</small>			
Лист №	Раздела 4.2	Всего листов раздела 4.2 : _____	Всего разделов: _____
Всего листов выписки: _____			
01.12.2020 № 99/2020/363289508			
Кадастровый номер:		75:32:000000:2998	

Номер точки	Координаты, м		Описание закрепления на местности	Средняя квадратическая погрешность определения координат характерных точек границы части земельного участка, м
	X	Y		
1	2	3	4	5
94	659377.6	2348514.46	данные отсутствуют	данные отсутствуют
94	659377.6	2348514.46	Нет закрепления	0.1
94	659377.6	2348514.46	данные отсутствуют	данные отсутствуют
95	659380.2	2348527.84	данные отсутствуют	данные отсутствуют
95	659380.2	2348527.84	Нет закрепления	0.1
95	659380.2	2348527.84	данные отсутствуют	данные отсутствуют
96	659380.83	2348531.05	данные отсутствуют	данные отсутствуют
96	659380.83	2348531.05	Нет закрепления	0.1
96	659380.83	2348531.05	данные отсутствуют	данные отсутствуют
97	659388.03	2348563.56	данные отсутствуют	данные отсутствуют
97	659388.03	2348563.56	Нет закрепления	0.1
97	659388.03	2348563.56	данные отсутствуют	данные отсутствуют
98	659395.57	2348598.58	данные отсутствуют	данные отсутствуют
98	659395.57	2348598.58	Нет закрепления	0.1
98	659395.57	2348598.58	данные отсутствуют	данные отсутствуют
99	659398.29	2348598.12	данные отсутствуют	данные отсутствуют
99	659398.29	2348598.12	Нет закрепления	0.1

Государственный регистратор		ФГИС ЕГРН
полное наименование должности	подпись	инициалы, фамилия

М.П.

Выписка из Единого государственного реестра недвижимости об объекте недвижимости
Сведения о частях земельного участка

Земельный участок			
(виц объекта недвижимости)			
Лист №	Раздела 4.2	Всего листов раздела 4.2 : _____	Всего разделов: _____
Всего листов выписки: _____			
01.12.2020 № 99/2020/363289508			
Кадастровый номер:		75:32:000000:2998	

Номер точки	Координаты, м		Описание закрепления на местности	Средняя квадратическая погрешность определения координат характерных точек границы части земельного участка, м
	X	Y		
1	2	3	4	5
99	659398.29	2348598.12	данные отсутствуют	данные отсутствуют
100	659405.46	2348631.56	данные отсутствуют	данные отсутствуют
100	659405.46	2348631.56	Нет закрепления	0.1
100	659405.46	2348631.56	данные отсутствуют	данные отсутствуют
101	659402.6	2348632.28	данные отсутствуют	данные отсутствуют
101	659402.6	2348632.28	Нет закрепления	0.1
101	659402.6	2348632.28	данные отсутствуют	данные отсутствуют
102	659407.46	2348648.11	данные отсутствуют	данные отсутствуют
102	659407.46	2348648.11	Нет закрепления	0.1
102	659407.46	2348648.11	данные отсутствуют	данные отсутствуют
103	659408.3	2348648.1	данные отсутствуют	данные отсутствуют
103	659408.3	2348648.1	Нет закрепления	0.1
103	659408.3	2348648.1	данные отсутствуют	данные отсутствуют
104	659412.31	2348665.26	данные отсутствуют	данные отсутствуют
104	659412.31	2348665.26	Нет закрепления	0.1
104	659412.31	2348665.26	данные отсутствуют	данные отсутствуют
105	659369.8	2348482.4	данные отсутствуют	данные отсутствуют

Государственный регистратор		ФГИС ЕГРН
полное наименование должности	подпись	инициалы, фамилия

М.П.

Выписка из Единого государственного реестра недвижимости об объекте недвижимости
Сведения о частях земельного участка

Земельный участок			
<small>(виц объекта недвижимости)</small>			
Лист №	Раздела 4.2	Всего листов раздела 4.2 : _____	Всего разделов: _____
Всего листов выписки: _____			
01.12.2020 № 99/2020/363289508			
Кадастровый номер:		75:32:000000:2998	

Номер точки	Координаты, м		Описание закрепления на местности	Средняя квадратическая погрешность определения координат характерных точек границы части земельного участка, м
	X	Y		
1	2	3	4	5
105	659369.8	2348482.4	данные отсутствуют	данные отсутствуют
106	659373.32	2348490.05	данные отсутствуют	данные отсутствуют
106	659373.32	2348490.05	данные отсутствуют	данные отсутствуют
107	659375.58	2348576.58	данные отсутствуют	данные отсутствуют
107	659375.58	2348576.58	данные отсутствуют	данные отсутствуют
108	659352.06	2348465.44	данные отсутствуют	данные отсутствуют
108	659352.06	2348465.44	данные отсутствуют	данные отсутствуют
109	659376.69	2348618.92	данные отсутствуют	данные отсутствуют
109	659376.69	2348618.92	данные отсутствуют	0.1
110	659315.7	2348943.8	данные отсутствуют	данные отсутствуют
110	659315.7	2348943.8	данные отсутствуют	данные отсутствуют
111	659376.64	2348616.91	данные отсутствуют	данные отсутствуют
111	659376.64	2348616.91	данные отсутствуют	данные отсутствуют
112	659369.8	2348482.4	данные отсутствуют	данные отсутствуют
113	659373.32	2348490.05	данные отсутствуют	данные отсутствуют
114	659375.58	2348576.58	данные отсутствуют	данные отсутствуют
115	659352.06	2348465.44	данные отсутствуют	данные отсутствуют

Государственный регистратор		ФГИС ЕГРН
полное наименование должности	подпись	инициалы, фамилия

М.П.

Выписка из Единого государственного реестра недвижимости об объекте недвижимости
Сведения о частях земельного участка

Земельный участок			
<small>(виц объекта недвижимости)</small>			
Лист №	Раздела 4.2	Всего листов раздела 4.2 : _____	Всего разделов: _____
01.12.2020 № 99/2020/363289508			
Кадастровый номер:		75:32:000000:2998	

Номер точки	Координаты, м		Описание закрепления на местности	Средняя квадратическая погрешность определения координат характерных точек границы части земельного участка, м
	X	Y		
1	2	3	4	5
116	659376.69	2348618.92	данные отсутствуют	данные отсутствуют
117	659315.7	2348943.8	данные отсутствуют	данные отсутствуют
118	659261.18	2348952.92	данные отсутствуют	данные отсутствуют
118	659261.18	2348952.92	данные отсутствуют	данные отсутствуют
119	659222.94	2348964.27	данные отсутствуют	данные отсутствуют
119	659222.94	2348964.27	данные отсутствуют	данные отсутствуют
120	659147.47	2348986.6	данные отсутствуют	данные отсутствуют
120	659147.47	2348986.6	данные отсутствуют	данные отсутствуют
121	659111.8	2348997.12	данные отсутствуют	данные отсутствуют
121	659111.8	2348997.12	данные отсутствуют	данные отсутствуют
122	659065.39	2349026.66	данные отсутствуют	данные отсутствуют
122	659065.39	2349026.66	данные отсутствуют	данные отсутствуют
123	659039.09	2349049.61	данные отсутствуют	данные отсутствуют
123	659039.09	2349049.61	данные отсутствуют	данные отсутствуют
124	659017.96	2349081.5	данные отсутствуют	данные отсутствуют
124	659017.96	2349081.5	данные отсутствуют	данные отсутствуют
125	659004.07	2349107.58	данные отсутствуют	данные отсутствуют

Государственный регистратор		ФГИС ЕГРН
полное наименование должности	подпись	инициалы, фамилия

М.П.

Выписка из Единого государственного реестра недвижимости об объекте недвижимости
Сведения о частях земельного участка

Земельный участок			
<small>(виц объекта недвижимости)</small>			
Лист №	Раздела 4.2	Всего листов раздела 4.2 : _____	Всего разделов: _____
01.12.2020 № 99/2020/363289508			
Кадастровый номер:		75:32:000000:2998	

Номер точки	Координаты, м		Описание закрепления на местности	Средняя квадратическая погрешность определения координат характерных точек границы части земельного участка, м
	X	Y		
1	2	3	4	5
125	659004.07	2349107.58	данные отсутствуют	данные отсутствуют
126	659001.26	2349125.96	данные отсутствуют	данные отсутствуют
126	659001.26	2349125.96	данные отсутствуют	данные отсутствуют
127	659022.96	2349174.36	данные отсутствуют	данные отсутствуют
127	659022.96	2349174.36	данные отсутствуют	данные отсутствуют
128	659004.77	2349166.99	данные отсутствуют	данные отсутствуют
128	659004.77	2349166.99	данные отсутствуют	данные отсутствуют
129	658995.3	2349145.89	данные отсутствуют	данные отсутствуют
129	658995.3	2349145.89	данные отсутствуют	данные отсутствуют
130	658988.61	2349128.94	данные отсутствуют	данные отсутствуют
130	658988.61	2349128.94	данные отсутствуют	данные отсутствуют
131	658988.49	2349118.43	данные отсутствуют	данные отсутствуют
131	658988.49	2349118.43	данные отсутствуют	данные отсутствуют
131	658988.49	2349118.43	данные отсутствуют	данные отсутствуют
132	658990.47	2349098.96	данные отсутствуют	данные отсутствуют
132	658990.47	2349098.96	данные отсутствуют	данные отсутствуют
132	658990.47	2349098.96	данные отсутствуют	данные отсутствуют

Государственный регистратор		ФГИС ЕГРН
полное наименование должности	подпись	инициалы, фамилия

М.П.

Выписка из Единого государственного реестра недвижимости об объекте недвижимости
Сведения о частях земельного участка

Земельный участок			
<small>(виц объекта недвижимости)</small>			
Лист №	Раздела 4.2	Всего листов раздела 4.2 : _____	Всего разделов: _____
01.12.2020 № 99/2020/363289508			
Кадастровый номер:		75:32:000000:2998	

Номер точки	Координаты, м		Описание закрепления на местности	Средняя квадратическая погрешность определения координат характерных точек границы части земельного участка, м
	X	Y		
1	2	3	4	5
133	659003.1	2349079.58	данные отсутствуют	данные отсутствуют
133	659003.1	2349079.58	данные отсутствуют	данные отсутствуют
133	659003.1	2349079.58	данные отсутствуют	данные отсутствуют
134	659021.08	2349051.45	данные отсутствуют	данные отсутствуют
134	659021.08	2349051.45	данные отсутствуют	данные отсутствуют
134	659021.08	2349051.45	данные отсутствуют	данные отсутствуют
135	659026.6	2349041.85	данные отсутствуют	данные отсутствуют
135	659026.6	2349041.85	данные отсутствуют	данные отсутствуют
135	659026.6	2349041.85	данные отсутствуют	данные отсутствуют
136	659051.28	2349017.83	данные отсутствуют	данные отсутствуют
136	659051.28	2349017.83	данные отсутствуют	данные отсутствуют
136	659051.28	2349017.83	данные отсутствуют	данные отсутствуют
137	659087.59	2348993.27	данные отсутствуют	данные отсутствуют
137	659087.59	2348993.27	данные отсутствуют	данные отсутствуют
138	659109.57	2348980.88	данные отсутствуют	данные отсутствуют
138	659109.57	2348980.88	данные отсутствуют	данные отсутствуют
139	659285.57	2348930.18	данные отсутствуют	данные отсутствуют

Государственный регистратор		ФГИС ЕГРН
полное наименование должности	подпись	инициалы, фамилия

М.П.

Выписка из Единого государственного реестра недвижимости об объекте недвижимости
Сведения о частях земельного участка

Земельный участок			
<small>(виц объекта недвижимости)</small>			
Лист №	Раздела 4.2	Всего листов раздела 4.2 : _____	Всего разделов: _____
01.12.2020 № 99/2020/363289508			
Кадастровый номер:		75:32:000000:2998	

Номер точки	Координаты, м		Описание закрепления на местности	Средняя квадратическая погрешность определения координат характерных точек границы части земельного участка, м
	X	Y		
1	2	3	4	5
139	659285.57	2348930.18	данные отсутствуют	данные отсутствуют
140	659279.78	2348903.39	данные отсутствуют	данные отсутствуют
140	659279.78	2348903.39	данные отсутствуют	данные отсутствуют
141	659376.64	2348616.91	данные отсутствуют	данные отсутствуют
142	659301.5	2348252.41	данные отсутствуют	данные отсутствуют
142	659301.5	2348252.41	данные отсутствуют	данные отсутствуют
143	659294.85	2348280.3	данные отсутствуют	данные отсутствуют
143	659294.85	2348280.3	данные отсутствуют	данные отсутствуют
144	659284.57	2348229.41	данные отсутствуют	данные отсутствуют
144	659284.57	2348229.41	данные отсутствуют	данные отсутствуют
145	659060.44	2349011.63	данные отсутствуют	данные отсутствуют
145	659060.44	2349011.63	данные отсутствуют	данные отсутствуют
146	658989.72	2349125.33	данные отсутствуют	данные отсутствуют
146	658989.72	2349125.33	данные отсутствуют	2.5
147	658988.57	2349125.59	данные отсутствуют	данные отсутствуют
147	658988.57	2349125.59	данные отсутствуют	данные отсутствуют
148	659283.51	2348260	Нет закрепления	0.1

Государственный регистратор		ФГИС ЕГРН
полное наименование должности	подпись	инициалы, фамилия

М.П.

Выписка из Единого государственного реестра недвижимости об объекте недвижимости
Сведения о частях земельного участка

Земельный участок			
<small>(виц объекта недвижимости)</small>			
Лист №	Раздела 4.2	Всего листов раздела 4.2 : _____	Всего разделов: _____
01.12.2020 № 99/2020/363289508			
Кадастровый номер:		75:32:000000:2998	

Номер точки	Координаты, м		Описание закрепления на местности	Средняя квадратическая погрешность определения координат характерных точек границы части земельного участка, м
	X	Y		
1	2	3	4	5
148	659283.51	2348260	Нет закрепления	0.1
149	659301.5	2348252.41	данные отсутствуют	данные отсутствуют
150	659294.85	2348280.3	данные отсутствуют	данные отсутствуют
151	659281.95	2348261.31	данные отсутствуют	данные отсутствуют
151	659281.95	2348261.31	данные отсутствуют	данные отсутствуют
152	659283.51	2348260	данные отсутствуют	данные отсутствуют
152	659283.51	2348260	данные отсутствуют	данные отсутствуют
153	659278.79	2348253.65	данные отсутствуют	данные отсутствуют
153	659278.79	2348253.65	данные отсутствуют	данные отсутствуют
154	659284.57	2348229.41	данные отсутствуют	данные отсутствуют
155	659060.44	2349011.63	данные отсутствуют	данные отсутствуют
156	658989.72	2349125.33	данные отсутствуют	данные отсутствуют
157	658988.57	2349125.59	данные отсутствуют	данные отсутствуют
158	659269.79	2348242.05	данные отсутствуют	данные отсутствуют
158	659269.79	2348242.05	данные отсутствуют	данные отсутствуют
158	659269.79	2348242.05	данные отсутствуют	данные отсутствуют
159	659284.23	2348246.06	данные отсутствуют	данные отсутствуют

Государственный регистратор		ФГИС ЕГРН
полное наименование должности	подпись	инициалы, фамилия

М.П.

Выписка из Единого государственного реестра недвижимости об объекте недвижимости
Сведения о частях земельного участка

Земельный участок			
<small>(виц объекта недвижимости)</small>			
Лист №	Раздела 4.2	Всего листов раздела 4.2 : _____	Всего разделов: _____
01.12.2020 № 99/2020/363289508			
Кадастровый номер:		75:32:000000:2998	

Номер точки	Координаты, м		Описание закрепления на местности	Средняя квадратическая погрешность определения координат характерных точек границы части земельного участка, м
	X	Y		
1	2	3	4	5
159	659284.23	2348246.06	данные отсутствуют	0.1
159	659284.23	2348246.06	данные отсутствуют	данные отсутствуют
160	659303.2	2348254.71	данные отсутствуют	данные отсутствуют
160	659303.2	2348254.71	данные отсутствуют	данные отсутствуют
160	659303.2	2348254.71	данные отсутствуют	данные отсутствуют
161	659269.79	2348242.05	данные отсутствуют	данные отсутствуют
162	659284.23	2348246.06	данные отсутствуют	данные отсутствуют
163	659303.2	2348254.71	данные отсутствуют	данные отсутствуют
164	659325.44	2348284.92	данные отсутствуют	данные отсутствуют
165	659334.5	2348304.8	данные отсутствуют	данные отсутствуют
166	659334.98	2348309.34	данные отсутствуют	данные отсутствуют
167	659335.3	2348312.47	данные отсутствуют	данные отсутствуют
168	659339.91	2348330.65	данные отсутствуют	данные отсутствуют
169	659343.6	2348347.28	данные отсутствуют	данные отсутствуют
170	659340.84	2348347.77	данные отсутствуют	данные отсутствуют
171	659344.3	2348364.32	данные отсутствуют	данные отсутствуют
172	659347.7	2348381.64	данные отсутствуют	данные отсутствуют

Государственный регистратор		ФГИС ЕГРН
полное наименование должности	подпись	инициалы, фамилия

М.П.

Выписка из Единого государственного реестра недвижимости об объекте недвижимости
Сведения о частях земельного участка

Земельный участок			
<small>(виц объекта недвижимости)</small>			
Лист №	Раздела 4.2	Всего листов раздела 4.2 : _____	Всего разделов: _____
01.12.2020 № 99/2020/363289508			
Кадастровый номер:		75:32:000000:2998	

Номер точки	Координаты, м		Описание закрепления на местности	Средняя квадратическая погрешность определения координат характерных точек границы части земельного участка, м
	X	Y		
1	2	3	4	5
173	659351.67	2348398.47	данные отсутствуют	данные отсутствуют
174	659355.05	2348415.37	данные отсутствуют	данные отсутствуют
175	659358.53	2348431.36	данные отсутствуют	данные отсутствуют
176	659361.9	2348447.12	данные отсутствуют	данные отсутствуют
177	659365.71	2348464.84	данные отсутствуют	данные отсутствуют
178	659369.19	2348481.07	данные отсутствуют	данные отсутствуют
179	659375.03	2348493.75	данные отсутствуют	данные отсутствуют
180	659376.08	2348499.49	данные отсутствуют	данные отсутствуют
181	659374.47	2348500.36	данные отсутствуют	данные отсутствуют
182	659377.6	2348514.46	данные отсутствуют	данные отсутствуют
183	659380.2	2348527.84	данные отсутствуют	данные отсутствуют
184	659380.83	2348531.05	данные отсутствуют	данные отсутствуют
185	659388.03	2348563.56	данные отсутствуют	данные отсутствуют
186	659395.57	2348598.58	данные отсутствуют	данные отсутствуют
187	659398.29	2348598.12	данные отсутствуют	данные отсутствуют
188	659405.46	2348631.56	данные отсутствуют	данные отсутствуют
189	659402.6	2348632.28	данные отсутствуют	данные отсутствуют

Государственный регистратор		ФГИС ЕГРН
полное наименование должности	подпись	инициалы, фамилия

М.П.

Выписка из Единого государственного реестра недвижимости об объекте недвижимости
Сведения о частях земельного участка

Земельный участок			
<small>(виц объекта недвижимости)</small>			
Лист №	Раздела 4.2	Всего листов раздела 4.2 : _____	Всего разделов: _____
01.12.2020 № 99/2020/363289508			
Кадастровый номер:		75:32:000000:2998	

Номер точки	Координаты, м		Описание закрепления на местности	Средняя квадратическая погрешность определения координат характерных точек границы части земельного участка, м
	X	Y		
1	2	3	4	5
190	659407.46	2348648.11	данные отсутствуют	данные отсутствуют
191	659408.3	2348648.1	данные отсутствуют	данные отсутствуют
192	659412.31	2348665.26	данные отсутствуют	данные отсутствуют
193	659424.48	2348718.29	данные отсутствуют	данные отсутствуют
194	659408.85	2348734.54	данные отсутствуют	данные отсутствуют
195	659399.16	2348751.75	данные отсутствуют	данные отсутствуют
196	659389.09	2348779.56	данные отсутствуют	данные отсутствуют
197	659388.75	2348780.51	данные отсутствуют	данные отсутствуют
198	659387.37	2348790.79	данные отсутствуют	данные отсутствуют
199	659385.85	2348801.55	данные отсутствуют	данные отсутствуют
200	659384.19	2348814.58	данные отсутствуют	данные отсутствуют
201	659386.85	2348826.68	данные отсутствуют	данные отсутствуют
202	659393.19	2348855.33	данные отсутствуют	данные отсутствуют
203	659396.26	2348869.26	данные отсутствуют	данные отсутствуют
204	659404.79	2348926.3	данные отсутствуют	данные отсутствуют
205	659323.2	2348942.54	данные отсутствуют	данные отсутствуют
206	659381.24	2348603.3	данные отсутствуют	данные отсутствуют

Государственный регистратор		ФГИС ЕГРН
полное наименование должности	подпись	инициалы, фамилия

М.П.

Выписка из Единого государственного реестра недвижимости об объекте недвижимости
Сведения о частях земельного участка

Земельный участок			
<small>(виц объекта недвижимости)</small>			
Лист №	Раздела 4.2	Всего листов раздела 4.2 : _____	Всего разделов: _____
01.12.2020 № 99/2020/363289508			
Кадастровый номер:		75:32:000000:2998	

Номер точки	Координаты, м		Описание закрепления на местности	Средняя квадратическая погрешность определения координат характерных точек границы части земельного участка, м
	X	Y		
1	2	3	4	5
207	659351.29	2348461.78	данные отсутствуют	данные отсутствуют
208	659348.68	2348450.04	данные отсутствуют	данные отсутствуют
209	659349.1	2348449.59	данные отсутствуют	данные отсутствуют
210	659338.06	2348398.95	данные отсутствуют	данные отсутствуют
211	659335.8	2348384.84	данные отсутствуют	данные отсутствуют
212	659326.79	2348333.64	данные отсутствуют	данные отсутствуют
213	659317.39	2348309.48	данные отсутствуют	данные отсутствуют
214	659314.47	2348309.16	данные отсутствуют	данные отсутствуют
215	659295.31	2348280.98	данные отсутствуют	данные отсутствуют
216	659272.03	2348244.56	данные отсутствуют	данные отсутствуют
217	659271.54	2348244.87	данные отсутствуют	данные отсутствуют
218	659140.97	2348078.01	данные отсутствуют	данные отсутствуют
218	659140.97	2348078.01	данные отсутствуют	данные отсутствуют
219	659142.83	2348091.75	данные отсутствуют	данные отсутствуют
219	659142.83	2348091.75	данные отсутствуют	данные отсутствуют
220	659137.31	2348088.27	данные отсутствуют	данные отсутствуют
220	659137.31	2348088.27	данные отсутствуют	данные отсутствуют

Государственный регистратор		ФГИС ЕГРН
полное наименование должности	подпись	инициалы, фамилия

М.П.

Выписка из Единого государственного реестра недвижимости об объекте недвижимости
Сведения о частях земельного участка

Земельный участок			
<small>(виц объекта недвижимости)</small>			
Лист №	Раздела 4.2	Всего листов раздела 4.2 : _____	Всего разделов: _____
01.12.2020 № 99/2020/363289508			
Кадастровый номер:		75:32:000000:2998	

Номер точки	Координаты, м		Описание закрепления на местности	Средняя квадратическая погрешность определения координат характерных точек границы части земельного участка, м
	X	Y		
1	2	3	4	5
221	659136.15	2348079.7	данные отсутствуют	данные отсутствуют
221	659136.15	2348079.7	данные отсутствуют	0.1
222	659127.24	2348081.86	данные отсутствуют	данные отсутствуют
222	659127.24	2348081.86	данные отсутствуют	данные отсутствуют
223	659121.39	2348078.13	данные отсутствуют	данные отсутствуют
223	659121.39	2348078.13	данные отсутствуют	данные отсутствуют
224	659136.7	2348074.42	данные отсутствуют	данные отсутствуют
224	659136.7	2348074.42	данные отсутствуют	данные отсутствуют
225	659140.97	2348078.01	данные отсутствуют	данные отсутствуют
226	659142.83	2348091.75	данные отсутствуют	данные отсутствуют
227	659139.96	2348089.95	данные отсутствуют	данные отсутствуют
228	659137.31	2348088.27	данные отсутствуют	данные отсутствуют
229	659136.15	2348079.7	данные отсутствуют	данные отсутствуют
230	659127.24	2348081.86	данные отсутствуют	данные отсутствуют
231	659121.39	2348078.13	данные отсутствуют	данные отсутствуют
232	659136.7	2348074.42	данные отсутствуют	данные отсутствуют

Государственный регистратор		ФГИС ЕГРН
полное наименование должности	подпись	инициалы, фамилия

М.П.

Выписка из Единого государственного реестра недвижимости об объекте недвижимости
Сведения о частях земельного участка

Земельный участок				
<small>(вид объекта недвижимости)</small>				
Лист № _____ Раздела 4.2		Всего листов раздела 4.2 : _____		Всего разделов: _____
Всего листов выписки: _____				
01.12.2020 № 99/2020/363289508				
Кадастровый номер:			75:32:000000:2998	
Сведения о характерных точках границы части (частей) земельного участка				
Учетный номер части: 4				
Система координат: МСК-75				
Зона № _____				
Номер точки	Координаты, м		Описание закрепления на местности	Средняя квадратическая погрешность определения координат характерных точек границы части земельного участка, м
	X	Y		
1	2	3	4	5
1	659424.48	2348718.29	данные отсутствуют	данные отсутствуют
1	659424.48	2348718.29	Нет закрепления	0.1
1	659424.48	2348718.29	данные отсутствуют	данные отсутствуют
2	659408.85	2348734.54	данные отсутствуют	данные отсутствуют
2	659408.85	2348734.54	Нет закрепления	0.1
2	659408.85	2348734.54	данные отсутствуют	данные отсутствуют
3	659399.16	2348751.75	данные отсутствуют	данные отсутствуют
3	659399.16	2348751.75	Нет закрепления	0.1
3	659399.16	2348751.75	данные отсутствуют	данные отсутствуют
4	659389.09	2348779.56	данные отсутствуют	данные отсутствуют
4	659389.09	2348779.56	Нет закрепления	0.1
4	659389.09	2348779.56	данные отсутствуют	данные отсутствуют
5	659388.75	2348780.51	данные отсутствуют	данные отсутствуют
5	659388.75	2348780.51	Нет закрепления	0.1
5	659388.75	2348780.51	данные отсутствуют	данные отсутствуют
6	659387.37	2348790.79	данные отсутствуют	данные отсутствуют
Государственный регистратор			ФГИС ЕГРН	
полное наименование должности			подпись	
			инициалы, фамилия	

М.П.

Выписка из Единого государственного реестра недвижимости об объекте недвижимости
Сведения о частях земельного участка

Земельный участок			
<small>(виц объекта недвижимости)</small>			
Лист №	Раздела 4.2	Всего листов раздела 4.2 : _____	Всего разделов: _____
01.12.2020 № 99/2020/363289508			
Кадастровый номер:		75:32:000000:2998	

Номер точки	Координаты, м		Описание закрепления на местности	Средняя квадратическая погрешность определения координат характерных точек границы части земельного участка, м
	X	Y		
1	2	3	4	5
6	659387.37	2348790.79	Нет закрепления	0.1
6	659387.37	2348790.79	данные отсутствуют	данные отсутствуют
7	659385.85	2348801.55	данные отсутствуют	данные отсутствуют
7	659385.85	2348801.55	Нет закрепления	0.1
7	659385.85	2348801.55	данные отсутствуют	данные отсутствуют
8	659384.19	2348814.58	данные отсутствуют	данные отсутствуют
8	659384.19	2348814.58	Нет закрепления	0.1
8	659384.19	2348814.58	данные отсутствуют	данные отсутствуют
9	659386.85	2348826.68	данные отсутствуют	данные отсутствуют
9	659386.85	2348826.68	Нет закрепления	0.1
9	659386.85	2348826.68	данные отсутствуют	данные отсутствуют
10	659393.19	2348855.33	данные отсутствуют	данные отсутствуют
10	659393.19	2348855.33	Нет закрепления	0.1
10	659393.19	2348855.33	данные отсутствуют	данные отсутствуют
11	659396.26	2348869.26	данные отсутствуют	данные отсутствуют
11	659396.26	2348869.26	Нет закрепления	0.1
11	659396.26	2348869.26	данные отсутствуют	данные отсутствуют

Государственный регистратор		ФГИС ЕГРН
полное наименование должности	подпись	инициалы, фамилия

М.П.

Выписка из Единого государственного реестра недвижимости об объекте недвижимости
Сведения о частях земельного участка

Земельный участок			
<small>(виц объекта недвижимости)</small>			
Лист №	Раздела 4.2	Всего листов раздела 4.2 : _____	Всего разделов: _____
Всего листов выписки: _____			
01.12.2020 № 99/2020/363289508			
Кадастровый номер:		75:32:000000:2998	

Номер точки	Координаты, м		Описание закрепления на местности	Средняя квадратическая погрешность определения координат характерных точек границы части земельного участка, м
	X	Y		
1	2	3	4	5
12	659404.79	2348926.3	данные отсутствуют	данные отсутствуют
12	659404.79	2348926.3	Нет закрепления	0.1
12	659404.79	2348926.3	данные отсутствуют	данные отсутствуют
13	659323.2	2348942.54	данные отсутствуют	данные отсутствуют
13	659323.2	2348942.54	Нет закрепления	0.1
13	659323.2	2348942.54	данные отсутствуют	данные отсутствуют
14	659261.18	2348952.92	данные отсутствуют	данные отсутствуют
14	659261.18	2348952.92	Нет закрепления	0.1
14	659261.18	2348952.92	данные отсутствуют	данные отсутствуют
14	659261.18	2348952.92	Нет закрепления	0.1
14	659261.18	2348952.92	данные отсутствуют	данные отсутствуют
15	659222.94	2348964.27	данные отсутствуют	данные отсутствуют
15	659222.94	2348964.27	Нет закрепления	0.1
15	659222.94	2348964.27	данные отсутствуют	данные отсутствуют
15	659222.94	2348964.27	Нет закрепления	0.1
15	659222.94	2348964.27	данные отсутствуют	данные отсутствуют
16	659147.47	2348986.6	данные отсутствуют	данные отсутствуют

Государственный регистратор		ФГИС ЕГРН
полное наименование должности	подпись	инициалы, фамилия

М.П.

Выписка из Единого государственного реестра недвижимости об объекте недвижимости
Сведения о частях земельного участка

Земельный участок			
<small>(виц объекта недвижимости)</small>			
Лист №	Раздела 4.2	Всего листов раздела 4.2 : _____	Всего разделов: _____
Всего листов выписки: _____			
01.12.2020 № 99/2020/363289508			
Кадастровый номер:		75:32:000000:2998	

Номер точки	Координаты, м		Описание закрепления на местности	Средняя квадратическая погрешность определения координат характерных точек границы части земельного участка, м
	X	Y		
1	2	3	4	5
16	659147.47	2348986.6	Нет закрепления	0.1
16	659147.47	2348986.6	данные отсутствуют	данные отсутствуют
16	659147.47	2348986.6	Нет закрепления	0.1
16	659147.47	2348986.6	данные отсутствуют	данные отсутствуют
17	659111.8	2348997.12	данные отсутствуют	данные отсутствуют
17	659111.8	2348997.12	Нет закрепления	0.1
17	659111.8	2348997.12	данные отсутствуют	данные отсутствуют
17	659111.8	2348997.12	Нет закрепления	0.1
17	659111.8	2348997.12	данные отсутствуют	данные отсутствуют
18	659065.39	2349026.66	данные отсутствуют	данные отсутствуют
18	659065.39	2349026.66	Нет закрепления	0.1
18	659065.39	2349026.66	данные отсутствуют	данные отсутствуют
18	659065.39	2349026.66	Нет закрепления	0.1
18	659065.39	2349026.66	данные отсутствуют	данные отсутствуют
19	659039.09	2349049.61	данные отсутствуют	данные отсутствуют
19	659039.09	2349049.61	Нет закрепления	0.1
19	659039.09	2349049.61	данные отсутствуют	данные отсутствуют

Государственный регистратор		ФГИС ЕГРН
полное наименование должности	подпись	инициалы, фамилия

М.П.

Выписка из Единого государственного реестра недвижимости об объекте недвижимости
Сведения о частях земельного участка

Земельный участок			
<small>(виц объекта недвижимости)</small>			
Лист №	Раздела 4.2	Всего листов раздела 4.2 : _____	Всего разделов: _____
01.12.2020 № 99/2020/363289508			
Кадастровый номер:		75:32:000000:2998	

Номер точки	Координаты, м		Описание закрепления на местности	Средняя квадратическая погрешность определения координат характерных точек границы части земельного участка, м
	X	Y		
1	2	3	4	5
19	659039.09	2349049.61	Нет закрепления	0.1
19	659039.09	2349049.61	данные отсутствуют	данные отсутствуют
20	659017.96	2349081.5	данные отсутствуют	данные отсутствуют
20	659017.96	2349081.5	Нет закрепления	0.1
20	659017.96	2349081.5	данные отсутствуют	данные отсутствуют
20	659017.96	2349081.5	Нет закрепления	0.1
20	659017.96	2349081.5	данные отсутствуют	данные отсутствуют
21	659004.07	2349107.58	данные отсутствуют	данные отсутствуют
21	659004.07	2349107.58	Нет закрепления	0.1
21	659004.07	2349107.58	данные отсутствуют	данные отсутствуют
21	659004.07	2349107.58	Нет закрепления	0.1
21	659004.07	2349107.58	данные отсутствуют	данные отсутствуют
22	659001.26	2349125.96	данные отсутствуют	данные отсутствуют
22	659001.26	2349125.96	Нет закрепления	0.1
22	659001.26	2349125.96	данные отсутствуют	данные отсутствуют
22	659001.26	2349125.96	Нет закрепления	0.1
22	659001.26	2349125.96	данные отсутствуют	данные отсутствуют

Государственный регистратор		ФГИС ЕГРН
полное наименование должности	подпись	инициалы, фамилия

М.П.

Выписка из Единого государственного реестра недвижимости об объекте недвижимости
Сведения о частях земельного участка

Земельный участок			
<small>(виц объекта недвижимости)</small>			
Лист №	Раздела 4.2	Всего листов раздела 4.2 : _____	Всего разделов: _____
01.12.2020 № 99/2020/363289508			
Кадастровый номер:		75:32:000000:2998	

Номер точки	Координаты, м		Описание закрепления на местности	Средняя квадратическая погрешность определения координат характерных точек границы части земельного участка, м
	X	Y		
1	2	3	4	5
23	659022.96	2349174.36	данные отсутствуют	данные отсутствуют
23	659022.96	2349174.36	Нет закрепления	0.1
23	659022.96	2349174.36	данные отсутствуют	данные отсутствуют
23	659022.96	2349174.36	Нет закрепления	0.1
23	659022.96	2349174.36	данные отсутствуют	данные отсутствуют
24	659004.77	2349166.99	данные отсутствуют	данные отсутствуют
24	659004.77	2349166.99	Нет закрепления	0.1
24	659004.77	2349166.99	данные отсутствуют	данные отсутствуют
24	659004.77	2349166.99	Нет закрепления	0.1
24	659004.77	2349166.99	данные отсутствуют	данные отсутствуют
25	658995.3	2349145.89	данные отсутствуют	данные отсутствуют
25	658995.3	2349145.89	Нет закрепления	0.1
25	658995.3	2349145.89	данные отсутствуют	данные отсутствуют
25	658995.3	2349145.89	Нет закрепления	0.1
25	658995.3	2349145.89	данные отсутствуют	данные отсутствуют
26	658988.61	2349128.94	данные отсутствуют	данные отсутствуют
26	658988.61	2349128.94	Нет закрепления	0.1

Государственный регистратор		ФГИС ЕГРН
полное наименование должности	подпись	инициалы, фамилия

М.П.

Выписка из Единого государственного реестра недвижимости об объекте недвижимости
Сведения о частях земельного участка

Земельный участок			
<small>(виц объекта недвижимости)</small>			
Лист №	Раздела 4.2	Всего листов раздела 4.2 : _____	Всего разделов: _____
01.12.2020 № 99/2020/363289508			
Кадастровый номер:		75:32:000000:2998	

Номер точки	Координаты, м		Описание закрепления на местности	Средняя квадратическая погрешность определения координат характерных точек границы части земельного участка, м
	X	Y		
1	2	3	4	5
26	658988.61	2349128.94	данные отсутствуют	данные отсутствуют
26	658988.61	2349128.94	Нет закрепления	0.1
26	658988.61	2349128.94	данные отсутствуют	данные отсутствуют
27	658988.49	2349118.43	данные отсутствуют	данные отсутствуют
27	658988.49	2349118.43	Нет закрепления	0.1
27	658988.49	2349118.43	данные отсутствуют	данные отсутствуют
27	658988.49	2349118.43	Нет закрепления	0.1
27	658988.49	2349118.43	данные отсутствуют	данные отсутствуют
27	658988.49	2349118.43	Нет закрепления	0.1
27	658988.49	2349118.43	данные отсутствуют	данные отсутствуют
28	658990.47	2349098.96	данные отсутствуют	данные отсутствуют
28	658990.47	2349098.96	Нет закрепления	0.1
28	658990.47	2349098.96	данные отсутствуют	данные отсутствуют
28	658990.47	2349098.96	Нет закрепления	0.1
28	658990.47	2349098.96	данные отсутствуют	данные отсутствуют
28	658990.47	2349098.96	Нет закрепления	0.1
28	658990.47	2349098.96	данные отсутствуют	данные отсутствуют

Государственный регистратор		ФГИС ЕГРН
полное наименование должности	подпись	инициалы, фамилия

М.П.

Выписка из Единого государственного реестра недвижимости об объекте недвижимости
Сведения о частях земельного участка

Земельный участок			
<small>(виц объекта недвижимости)</small>			
Лист №	Раздела 4.2	Всего листов раздела 4.2 : _____	Всего разделов: _____
01.12.2020 № 99/2020/363289508			
Кадастровый номер:		75:32:000000:2998	

Номер точки	Координаты, м		Описание закрепления на местности	Средняя квадратическая погрешность определения координат характерных точек границы части земельного участка, м
	X	Y		
1	2	3	4	5
29	659003.1	2349079.58	данные отсутствуют	данные отсутствуют
29	659003.1	2349079.58	Нет закрепления	0.1
29	659003.1	2349079.58	данные отсутствуют	данные отсутствуют
29	659003.1	2349079.58	Нет закрепления	0.1
29	659003.1	2349079.58	данные отсутствуют	данные отсутствуют
29	659003.1	2349079.58	Нет закрепления	0.1
29	659003.1	2349079.58	данные отсутствуют	данные отсутствуют
30	659021.08	2349051.45	данные отсутствуют	данные отсутствуют
30	659021.08	2349051.45	Нет закрепления	0.1
30	659021.08	2349051.45	данные отсутствуют	данные отсутствуют
30	659021.08	2349051.45	Нет закрепления	0.1
30	659021.08	2349051.45	данные отсутствуют	данные отсутствуют
30	659021.08	2349051.45	Нет закрепления	0.1
30	659021.08	2349051.45	данные отсутствуют	данные отсутствуют
31	659026.6	2349041.85	данные отсутствуют	данные отсутствуют
31	659026.6	2349041.85	Нет закрепления	0.1
31	659026.6	2349041.85	данные отсутствуют	данные отсутствуют

Государственный регистратор		ФГИС ЕГРН
полное наименование должности	подпись	инициалы, фамилия

М.П.

Выписка из Единого государственного реестра недвижимости об объекте недвижимости
Сведения о частях земельного участка

Земельный участок			
<small>(виц объекта недвижимости)</small>			
Лист №	Раздела 4.2	Всего листов раздела 4.2 : _____	Всего разделов: _____
01.12.2020 № 99/2020/363289508			
Кадастровый номер:		75:32:000000:2998	

Номер точки	Координаты, м		Описание закрепления на местности	Средняя квадратическая погрешность определения координат характерных точек границы части земельного участка, м
	X	Y		
1	2	3	4	5
31	659026.6	2349041.85	Нет закрепления	0.1
31	659026.6	2349041.85	данные отсутствуют	данные отсутствуют
31	659026.6	2349041.85	Нет закрепления	0.1
31	659026.6	2349041.85	данные отсутствуют	данные отсутствуют
32	659051.28	2349017.83	данные отсутствуют	данные отсутствуют
32	659051.28	2349017.83	Нет закрепления	0.1
32	659051.28	2349017.83	данные отсутствуют	данные отсутствуют
32	659051.28	2349017.83	Нет закрепления	0.1
32	659051.28	2349017.83	данные отсутствуют	данные отсутствуют
32	659051.28	2349017.83	Нет закрепления	0.1
32	659051.28	2349017.83	данные отсутствуют	данные отсутствуют
33	659087.59	2348993.27	данные отсутствуют	данные отсутствуют
33	659087.59	2348993.27	Нет закрепления	0.1
33	659087.59	2348993.27	данные отсутствуют	данные отсутствуют
33	659087.59	2348993.27	Нет закрепления	0.1
33	659087.59	2348993.27	данные отсутствуют	данные отсутствуют
34	659109.57	2348980.88	данные отсутствуют	данные отсутствуют

Государственный регистратор		ФГИС ЕГРН
полное наименование должности	подпись	инициалы, фамилия

М.П.

Выписка из Единого государственного реестра недвижимости об объекте недвижимости
Сведения о частях земельного участка

Земельный участок			
<small>(виц объекта недвижимости)</small>			
Лист №	Раздела 4.2	Всего листов раздела 4.2 : _____	Всего разделов: _____
01.12.2020 № 99/2020/363289508			
Кадастровый номер:		75:32:000000:2998	

Номер точки	Координаты, м		Описание закрепления на местности	Средняя квадратическая погрешность определения координат характерных точек границы части земельного участка, м
	X	Y		
1	2	3	4	5
34	659109.57	2348980.88	Нет закрепления	0.1
34	659109.57	2348980.88	данные отсутствуют	данные отсутствуют
34	659109.57	2348980.88	Нет закрепления	0.1
34	659109.57	2348980.88	данные отсутствуют	данные отсутствуют
35	659285.57	2348930.18	данные отсутствуют	данные отсутствуют
35	659285.57	2348930.18	Нет закрепления	0.1
35	659285.57	2348930.18	данные отсутствуют	данные отсутствуют
35	659285.57	2348930.18	Нет закрепления	0.1
35	659285.57	2348930.18	данные отсутствуют	данные отсутствуют
36	659279.78	2348903.39	данные отсутствуют	данные отсутствуют
36	659279.78	2348903.39	Нет закрепления	0.1
36	659279.78	2348903.39	данные отсутствуют	данные отсутствуют
36	659279.78	2348903.39	Нет закрепления	0.1
36	659279.78	2348903.39	данные отсутствуют	данные отсутствуют
37	659381.24	2348603.3	данные отсутствуют	данные отсутствуют
37	659381.24	2348603.3	Нет закрепления	0.1
37	659381.24	2348603.3	данные отсутствуют	данные отсутствуют

Государственный регистратор		ФГИС ЕГРН
полное наименование должности	подпись	инициалы, фамилия

М.П.

Выписка из Единого государственного реестра недвижимости об объекте недвижимости
Сведения о частях земельного участка

Земельный участок			
<small>(виц объекта недвижимости)</small>			
Лист №	Раздела 4.2	Всего листов раздела 4.2 : _____	Всего разделов: _____
01.12.2020 № 99/2020/363289508			
Кадастровый номер:		75:32:000000:2998	

Номер точки	Координаты, м		Описание закрепления на местности	Средняя квадратическая погрешность определения координат характерных точек границы части земельного участка, м
	X	Y		
1	2	3	4	5
38	659351.29	2348461.78	данные отсутствуют	данные отсутствуют
38	659351.29	2348461.78	Нет закрепления	0.1
38	659351.29	2348461.78	данные отсутствуют	данные отсутствуют
39	659348.68	2348450.04	данные отсутствуют	данные отсутствуют
39	659348.68	2348450.04	Нет закрепления	0.1
39	659348.68	2348450.04	данные отсутствуют	данные отсутствуют
40	659349.1	2348449.59	данные отсутствуют	данные отсутствуют
40	659349.1	2348449.59	Нет закрепления	0.1
40	659349.1	2348449.59	данные отсутствуют	данные отсутствуют
41	659338.06	2348398.95	данные отсутствуют	данные отсутствуют
41	659338.06	2348398.95	Нет закрепления	0.1
41	659338.06	2348398.95	данные отсутствуют	данные отсутствуют
42	659335.8	2348384.84	данные отсутствуют	данные отсутствуют
42	659335.8	2348384.84	Нет закрепления	0.1
42	659335.8	2348384.84	данные отсутствуют	данные отсутствуют
43	659326.79	2348333.64	данные отсутствуют	данные отсутствуют
43	659326.79	2348333.64	Нет закрепления	0.1

Государственный регистратор		ФГИС ЕГРН
полное наименование должности	подпись	инициалы, фамилия

М.П.

Выписка из Единого государственного реестра недвижимости об объекте недвижимости
Сведения о частях земельного участка

Земельный участок			
<small>(виц объекта недвижимости)</small>			
Лист №	Раздела 4.2	Всего листов раздела 4.2 : _____	Всего разделов: _____
01.12.2020 № 99/2020/363289508			
Кадастровый номер:		75:32:000000:2998	

Номер точки	Координаты, м		Описание закрепления на местности	Средняя квадратическая погрешность определения координат характерных точек границы части земельного участка, м
	X	Y		
1	2	3	4	5
43	659326.79	2348333.64	данные отсутствуют	данные отсутствуют
44	659317.39	2348309.48	данные отсутствуют	данные отсутствуют
44	659317.39	2348309.48	Нет закрепления	0.1
44	659317.39	2348309.48	данные отсутствуют	данные отсутствуют
45	659314.47	2348309.16	данные отсутствуют	данные отсутствуют
45	659314.47	2348309.16	Нет закрепления	0.1
45	659314.47	2348309.16	данные отсутствуют	данные отсутствуют
46	659295.31	2348280.98	данные отсутствуют	данные отсутствуют
46	659295.31	2348280.98	Нет закрепления	0.1
46	659295.31	2348280.98	данные отсутствуют	данные отсутствуют
47	659281.95	2348261.31	данные отсутствуют	данные отсутствуют
47	659281.95	2348261.31	Нет закрепления	0.1
47	659281.95	2348261.31	данные отсутствуют	данные отсутствуют
47	659281.95	2348261.31	Нет закрепления	0.1
47	659281.95	2348261.31	данные отсутствуют	данные отсутствуют
48	659283.51	2348260	данные отсутствуют	данные отсутствуют
48	659283.51	2348260	данные отсутствуют	данные отсутствуют

Государственный регистратор		ФГИС ЕГРН
полное наименование должности	подпись	инициалы, фамилия

М.П.

Выписка из Единого государственного реестра недвижимости об объекте недвижимости
Сведения о частях земельного участка

Земельный участок			
<small>(виц объекта недвижимости)</small>			
Лист №	Раздела 4.2	Всего листов раздела 4.2 : _____	Всего разделов: _____
01.12.2020 № 99/2020/363289508			
Кадастровый номер:		75:32:000000:2998	

Номер точки	Координаты, м		Описание закрепления на местности	Средняя квадратическая погрешность определения координат характерных точек границы части земельного участка, м
	X	Y		
1	2	3	4	5
48	659283.51	2348260	данные отсутствуют	данные отсутствуют
49	659278.79	2348253.65	данные отсутствуют	данные отсутствуют
49	659278.79	2348253.65	Нет закрепления	0.1
49	659278.79	2348253.65	данные отсутствуют	данные отсутствуют
49	659278.79	2348253.65	Нет закрепления	0.1
49	659278.79	2348253.65	данные отсутствуют	данные отсутствуют
50	659272.03	2348244.56	данные отсутствуют	данные отсутствуют
50	659272.03	2348244.56	Нет закрепления	0.1
50	659272.03	2348244.56	данные отсутствуют	данные отсутствуют
51	659271.54	2348244.87	данные отсутствуют	данные отсутствуют
51	659271.54	2348244.87	Нет закрепления	0.1
51	659271.54	2348244.87	данные отсутствуют	данные отсутствуют
63	659139.96	2348089.95	данные отсутствуют	данные отсутствуют
63	659139.96	2348089.95	Нет закрепления	0.1
76	659325.44	2348284.92	данные отсутствуют	данные отсутствуют
76	659325.44	2348284.92	Нет закрепления	0.1
76	659325.44	2348284.92	данные отсутствуют	данные отсутствуют

Государственный регистратор		ФГИС ЕГРН
полное наименование должности	подпись	инициалы, фамилия

М.П.

Выписка из Единого государственного реестра недвижимости об объекте недвижимости
Сведения о частях земельного участка

Земельный участок			
<small>(виц объекта недвижимости)</small>			
Лист №	Раздела 4.2	Всего листов раздела 4.2 : _____	Всего разделов: _____
01.12.2020 № 99/2020/363289508			
Кадастровый номер:		75:32:000000:2998	

Номер точки	Координаты, м		Описание закрепления на местности	Средняя квадратическая погрешность определения координат характерных точек границы части земельного участка, м
	X	Y		
1	2	3	4	5
77	659334.5	2348304.8	данные отсутствуют	данные отсутствуют
77	659334.5	2348304.8	Нет закрепления	0.1
77	659334.5	2348304.8	данные отсутствуют	данные отсутствуют
78	659334.98	2348309.34	данные отсутствуют	данные отсутствуют
78	659334.98	2348309.34	Нет закрепления	0.1
78	659334.98	2348309.34	данные отсутствуют	данные отсутствуют
79	659335.3	2348312.47	данные отсутствуют	данные отсутствуют
79	659335.3	2348312.47	Нет закрепления	0.1
79	659335.3	2348312.47	данные отсутствуют	данные отсутствуют
80	659339.91	2348330.65	данные отсутствуют	данные отсутствуют
80	659339.91	2348330.65	Нет закрепления	0.1
80	659339.91	2348330.65	данные отсутствуют	данные отсутствуют
81	659343.6	2348347.28	данные отсутствуют	данные отсутствуют
81	659343.6	2348347.28	Нет закрепления	0.1
81	659343.6	2348347.28	данные отсутствуют	данные отсутствуют
82	659340.84	2348347.77	данные отсутствуют	данные отсутствуют
82	659340.84	2348347.77	Нет закрепления	0.1

Государственный регистратор		ФГИС ЕГРН
полное наименование должности	подпись	инициалы, фамилия

М.П.

Выписка из Единого государственного реестра недвижимости об объекте недвижимости
Сведения о частях земельного участка

Земельный участок			
<small>(виц объекта недвижимости)</small>			
Лист №	Раздела 4.2	Всего листов раздела 4.2 : _____	Всего разделов: _____
01.12.2020 № 99/2020/363289508			
Кадастровый номер:		75:32:000000:2998	

Номер точки	Координаты, м		Описание закрепления на местности	Средняя квадратическая погрешность определения координат характерных точек границы части земельного участка, м
	X	Y		
1	2	3	4	5
82	659340.84	2348347.77	данные отсутствуют	данные отсутствуют
83	659344.3	2348364.32	данные отсутствуют	данные отсутствуют
83	659344.3	2348364.32	Нет закрепления	0.1
83	659344.3	2348364.32	данные отсутствуют	данные отсутствуют
84	659347.7	2348381.64	данные отсутствуют	данные отсутствуют
84	659347.7	2348381.64	Нет закрепления	0.1
84	659347.7	2348381.64	данные отсутствуют	данные отсутствуют
85	659351.67	2348398.47	данные отсутствуют	данные отсутствуют
85	659351.67	2348398.47	Нет закрепления	0.1
85	659351.67	2348398.47	данные отсутствуют	данные отсутствуют
86	659355.05	2348415.37	данные отсутствуют	данные отсутствуют
86	659355.05	2348415.37	Нет закрепления	0.1
86	659355.05	2348415.37	данные отсутствуют	данные отсутствуют
87	659358.53	2348431.36	данные отсутствуют	данные отсутствуют
87	659358.53	2348431.36	Нет закрепления	0.1
87	659358.53	2348431.36	данные отсутствуют	данные отсутствуют
88	659361.9	2348447.12	данные отсутствуют	данные отсутствуют

Государственный регистратор		ФГИС ЕГРН
полное наименование должности	подпись	инициалы, фамилия

М.П.

Выписка из Единого государственного реестра недвижимости об объекте недвижимости
Сведения о частях земельного участка

Земельный участок			
<small>(виц объекта недвижимости)</small>			
Лист №	Раздела 4.2	Всего листов раздела 4.2 : _____	Всего разделов: _____
01.12.2020 № 99/2020/363289508			
Кадастровый номер:		75:32:000000:2998	

Номер точки	Координаты, м		Описание закрепления на местности	Средняя квадратическая погрешность определения координат характерных точек границы части земельного участка, м
	X	Y		
1	2	3	4	5
88	659361.9	2348447.12	Нет закрепления	0.1
88	659361.9	2348447.12	данные отсутствуют	данные отсутствуют
89	659365.71	2348464.84	данные отсутствуют	данные отсутствуют
89	659365.71	2348464.84	Нет закрепления	0.1
89	659365.71	2348464.84	данные отсутствуют	данные отсутствуют
90	659369.19	2348481.07	данные отсутствуют	данные отсутствуют
90	659369.19	2348481.07	Нет закрепления	0.1
90	659369.19	2348481.07	данные отсутствуют	данные отсутствуют
91	659375.03	2348493.75	данные отсутствуют	данные отсутствуют
91	659375.03	2348493.75	Нет закрепления	0.1
91	659375.03	2348493.75	данные отсутствуют	данные отсутствуют
92	659376.08	2348499.49	данные отсутствуют	данные отсутствуют
92	659376.08	2348499.49	Нет закрепления	0.1
92	659376.08	2348499.49	данные отсутствуют	данные отсутствуют
93	659374.47	2348500.36	данные отсутствуют	данные отсутствуют
93	659374.47	2348500.36	Нет закрепления	0.1
93	659374.47	2348500.36	данные отсутствуют	данные отсутствуют

Государственный регистратор		ФГИС ЕГРН
полное наименование должности	подпись	инициалы, фамилия

М.П.

Выписка из Единого государственного реестра недвижимости об объекте недвижимости
Сведения о частях земельного участка

Земельный участок			
<small>(виц объекта недвижимости)</small>			
Лист №	Раздела 4.2	Всего листов раздела 4.2 : _____	Всего разделов: _____
01.12.2020 № 99/2020/363289508			
Кадастровый номер:		75:32:000000:2998	

Номер точки	Координаты, м		Описание закрепления на местности	Средняя квадратическая погрешность определения координат характерных точек границы части земельного участка, м
	X	Y		
1	2	3	4	5
94	659377.6	2348514.46	данные отсутствуют	данные отсутствуют
94	659377.6	2348514.46	Нет закрепления	0.1
94	659377.6	2348514.46	данные отсутствуют	данные отсутствуют
95	659380.2	2348527.84	данные отсутствуют	данные отсутствуют
95	659380.2	2348527.84	Нет закрепления	0.1
95	659380.2	2348527.84	данные отсутствуют	данные отсутствуют
96	659380.83	2348531.05	данные отсутствуют	данные отсутствуют
96	659380.83	2348531.05	Нет закрепления	0.1
96	659380.83	2348531.05	данные отсутствуют	данные отсутствуют
97	659388.03	2348563.56	данные отсутствуют	данные отсутствуют
97	659388.03	2348563.56	Нет закрепления	0.1
97	659388.03	2348563.56	данные отсутствуют	данные отсутствуют
98	659395.57	2348598.58	данные отсутствуют	данные отсутствуют
98	659395.57	2348598.58	Нет закрепления	0.1
98	659395.57	2348598.58	данные отсутствуют	данные отсутствуют
99	659398.29	2348598.12	данные отсутствуют	данные отсутствуют
99	659398.29	2348598.12	Нет закрепления	0.1

Государственный регистратор		ФГИС ЕГРН
полное наименование должности	подпись	инициалы, фамилия

М.П.

Выписка из Единого государственного реестра недвижимости об объекте недвижимости
Сведения о частях земельного участка

Земельный участок			
<small>(виц объекта недвижимости)</small>			
Лист №	Раздела 4.2	Всего листов раздела 4.2 : _____	Всего разделов: _____
01.12.2020 № 99/2020/363289508			
Кадастровый номер:		75:32:000000:2998	

Номер точки	Координаты, м		Описание закрепления на местности	Средняя квадратическая погрешность определения координат характерных точек границы части земельного участка, м
	X	Y		
1	2	3	4	5
99	659398.29	2348598.12	данные отсутствуют	данные отсутствуют
100	659405.46	2348631.56	данные отсутствуют	данные отсутствуют
100	659405.46	2348631.56	Нет закрепления	0.1
100	659405.46	2348631.56	данные отсутствуют	данные отсутствуют
101	659402.6	2348632.28	данные отсутствуют	данные отсутствуют
101	659402.6	2348632.28	Нет закрепления	0.1
101	659402.6	2348632.28	данные отсутствуют	данные отсутствуют
102	659407.46	2348648.11	данные отсутствуют	данные отсутствуют
102	659407.46	2348648.11	Нет закрепления	0.1
102	659407.46	2348648.11	данные отсутствуют	данные отсутствуют
103	659408.3	2348648.1	данные отсутствуют	данные отсутствуют
103	659408.3	2348648.1	Нет закрепления	0.1
103	659408.3	2348648.1	данные отсутствуют	данные отсутствуют
104	659412.31	2348665.26	данные отсутствуют	данные отсутствуют
104	659412.31	2348665.26	Нет закрепления	0.1
104	659412.31	2348665.26	данные отсутствуют	данные отсутствуют
105	659369.8	2348482.4	данные отсутствуют	данные отсутствуют

Государственный регистратор		ФГИС ЕГРН
полное наименование должности	подпись	инициалы, фамилия

М.П.

Выписка из Единого государственного реестра недвижимости об объекте недвижимости
Сведения о частях земельного участка

Земельный участок			
<small>(виц объекта недвижимости)</small>			
Лист №	Раздела 4.2	Всего листов раздела 4.2 : _____	Всего разделов: _____
01.12.2020 № 99/2020/363289508			
Кадастровый номер:		75:32:000000:2998	

Номер точки	Координаты, м		Описание закрепления на местности	Средняя квадратическая погрешность определения координат характерных точек границы части земельного участка, м
	X	Y		
1	2	3	4	5
105	659369.8	2348482.4	данные отсутствуют	данные отсутствуют
106	659373.32	2348490.05	данные отсутствуют	данные отсутствуют
106	659373.32	2348490.05	данные отсутствуют	данные отсутствуют
107	659375.58	2348576.58	данные отсутствуют	данные отсутствуют
107	659375.58	2348576.58	данные отсутствуют	данные отсутствуют
108	659352.06	2348465.44	данные отсутствуют	данные отсутствуют
108	659352.06	2348465.44	данные отсутствуют	данные отсутствуют
109	659376.69	2348618.92	данные отсутствуют	данные отсутствуют
109	659376.69	2348618.92	данные отсутствуют	0.1
110	659315.7	2348943.8	данные отсутствуют	данные отсутствуют
110	659315.7	2348943.8	данные отсутствуют	данные отсутствуют
111	659376.64	2348616.91	данные отсутствуют	данные отсутствуют
111	659376.64	2348616.91	данные отсутствуют	данные отсутствуют
112	659369.8	2348482.4	данные отсутствуют	данные отсутствуют
113	659373.32	2348490.05	данные отсутствуют	данные отсутствуют
114	659375.58	2348576.58	данные отсутствуют	данные отсутствуют
115	659352.06	2348465.44	данные отсутствуют	данные отсутствуют

Государственный регистратор		ФГИС ЕГРН
полное наименование должности	подпись	инициалы, фамилия

М.П.

Выписка из Единого государственного реестра недвижимости об объекте недвижимости
Сведения о частях земельного участка

Земельный участок			
<small>(виц объекта недвижимости)</small>			
Лист №	Раздела 4.2	Всего листов раздела 4.2 : _____	Всего разделов: _____
01.12.2020 № 99/2020/363289508			
Кадастровый номер:		75:32:000000:2998	

Номер точки	Координаты, м		Описание закрепления на местности	Средняя квадратическая погрешность определения координат характерных точек границы части земельного участка, м
	X	Y		
1	2	3	4	5
116	659376.69	2348618.92	данные отсутствуют	данные отсутствуют
117	659315.7	2348943.8	данные отсутствуют	данные отсутствуют
118	659261.18	2348952.92	данные отсутствуют	данные отсутствуют
118	659261.18	2348952.92	данные отсутствуют	данные отсутствуют
119	659222.94	2348964.27	данные отсутствуют	данные отсутствуют
119	659222.94	2348964.27	данные отсутствуют	данные отсутствуют
120	659147.47	2348986.6	данные отсутствуют	данные отсутствуют
120	659147.47	2348986.6	данные отсутствуют	данные отсутствуют
121	659111.8	2348997.12	данные отсутствуют	данные отсутствуют
121	659111.8	2348997.12	данные отсутствуют	данные отсутствуют
122	659065.39	2349026.66	данные отсутствуют	данные отсутствуют
122	659065.39	2349026.66	данные отсутствуют	данные отсутствуют
123	659039.09	2349049.61	данные отсутствуют	данные отсутствуют
123	659039.09	2349049.61	данные отсутствуют	данные отсутствуют
124	659017.96	2349081.5	данные отсутствуют	данные отсутствуют
124	659017.96	2349081.5	данные отсутствуют	данные отсутствуют
125	659004.07	2349107.58	данные отсутствуют	данные отсутствуют

Государственный регистратор		ФГИС ЕГРН
полное наименование должности	подпись	инициалы, фамилия

М.П.

Выписка из Единого государственного реестра недвижимости об объекте недвижимости
Сведения о частях земельного участка

Земельный участок			
<small>(вид объекта недвижимости)</small>			
Лист №	Раздела 4.2	Всего листов раздела 4.2 : _____	Всего разделов: _____
Всего листов выписки: _____			
01.12.2020 № 99/2020/363289508			
Кадастровый номер:		75:32:000000:2998	

Номер точки	Координаты, м		Описание закрепления на местности	Средняя квадратическая погрешность определения координат характерных точек границы части земельного участка, м
	X	Y		
1	2	3	4	5
125	659004.07	2349107.58	данные отсутствуют	данные отсутствуют
126	659001.26	2349125.96	данные отсутствуют	данные отсутствуют
126	659001.26	2349125.96	данные отсутствуют	данные отсутствуют
127	659022.96	2349174.36	данные отсутствуют	данные отсутствуют
127	659022.96	2349174.36	данные отсутствуют	данные отсутствуют
128	659004.77	2349166.99	данные отсутствуют	данные отсутствуют
128	659004.77	2349166.99	данные отсутствуют	данные отсутствуют
129	658995.3	2349145.89	данные отсутствуют	данные отсутствуют
129	658995.3	2349145.89	данные отсутствуют	данные отсутствуют
130	658988.61	2349128.94	данные отсутствуют	данные отсутствуют
130	658988.61	2349128.94	данные отсутствуют	данные отсутствуют
131	658988.49	2349118.43	данные отсутствуют	данные отсутствуют
131	658988.49	2349118.43	данные отсутствуют	данные отсутствуют
131	658988.49	2349118.43	данные отсутствуют	данные отсутствуют
132	658990.47	2349098.96	данные отсутствуют	данные отсутствуют
132	658990.47	2349098.96	данные отсутствуют	данные отсутствуют
132	658990.47	2349098.96	данные отсутствуют	данные отсутствуют

Государственный регистратор		ФГИС ЕГРН
полное наименование должности	подпись	инициалы, фамилия

М.П.

Выписка из Единого государственного реестра недвижимости об объекте недвижимости
Сведения о частях земельного участка

Земельный участок			
<small>(виц объекта недвижимости)</small>			
Лист №	Раздела 4.2	Всего листов раздела 4.2 : _____	Всего разделов: _____
01.12.2020 № 99/2020/363289508			
Кадастровый номер:		75:32:000000:2998	

Номер точки	Координаты, м		Описание закрепления на местности	Средняя квадратическая погрешность определения координат характерных точек границы части земельного участка, м
	X	Y		
1	2	3	4	5
133	659003.1	2349079.58	данные отсутствуют	данные отсутствуют
133	659003.1	2349079.58	данные отсутствуют	данные отсутствуют
133	659003.1	2349079.58	данные отсутствуют	данные отсутствуют
134	659021.08	2349051.45	данные отсутствуют	данные отсутствуют
134	659021.08	2349051.45	данные отсутствуют	данные отсутствуют
134	659021.08	2349051.45	данные отсутствуют	данные отсутствуют
135	659026.6	2349041.85	данные отсутствуют	данные отсутствуют
135	659026.6	2349041.85	данные отсутствуют	данные отсутствуют
135	659026.6	2349041.85	данные отсутствуют	данные отсутствуют
136	659051.28	2349017.83	данные отсутствуют	данные отсутствуют
136	659051.28	2349017.83	данные отсутствуют	данные отсутствуют
136	659051.28	2349017.83	данные отсутствуют	данные отсутствуют
137	659087.59	2348993.27	данные отсутствуют	данные отсутствуют
137	659087.59	2348993.27	данные отсутствуют	данные отсутствуют
138	659109.57	2348980.88	данные отсутствуют	данные отсутствуют
138	659109.57	2348980.88	данные отсутствуют	данные отсутствуют
139	659285.57	2348930.18	данные отсутствуют	данные отсутствуют

Государственный регистратор		ФГИС ЕГРН
полное наименование должности	подпись	инициалы, фамилия

М.П.

Выписка из Единого государственного реестра недвижимости об объекте недвижимости
Сведения о частях земельного участка

Земельный участок			
<small>(виц объекта недвижимости)</small>			
Лист №	Раздела 4.2	Всего листов раздела 4.2 : _____	Всего разделов: _____
01.12.2020 № 99/2020/363289508			
Кадастровый номер:		75:32:000000:2998	

Номер точки	Координаты, м		Описание закрепления на местности	Средняя квадратическая погрешность определения координат характерных точек границы части земельного участка, м
	X	Y		
1	2	3	4	5
139	659285.57	2348930.18	данные отсутствуют	данные отсутствуют
140	659279.78	2348903.39	данные отсутствуют	данные отсутствуют
140	659279.78	2348903.39	данные отсутствуют	данные отсутствуют
141	659376.64	2348616.91	данные отсутствуют	данные отсутствуют
142	659301.5	2348252.41	данные отсутствуют	данные отсутствуют
142	659301.5	2348252.41	данные отсутствуют	данные отсутствуют
143	659294.85	2348280.3	данные отсутствуют	данные отсутствуют
143	659294.85	2348280.3	данные отсутствуют	данные отсутствуют
144	659284.57	2348229.41	данные отсутствуют	данные отсутствуют
144	659284.57	2348229.41	данные отсутствуют	данные отсутствуют
145	659060.44	2349011.63	данные отсутствуют	данные отсутствуют
145	659060.44	2349011.63	данные отсутствуют	данные отсутствуют
146	658989.72	2349125.33	данные отсутствуют	данные отсутствуют
146	658989.72	2349125.33	данные отсутствуют	2.5
147	658988.57	2349125.59	данные отсутствуют	данные отсутствуют
147	658988.57	2349125.59	данные отсутствуют	данные отсутствуют
148	659283.51	2348260	Нет закрепления	0.1

Государственный регистратор		ФГИС ЕГРН
полное наименование должности	подпись	инициалы, фамилия

М.П.

Выписка из Единого государственного реестра недвижимости об объекте недвижимости
Сведения о частях земельного участка

Земельный участок			
<small>(виц объекта недвижимости)</small>			
Лист №	Раздела 4.2	Всего листов раздела 4.2 : _____	Всего разделов: _____
01.12.2020 № 99/2020/363289508			
Кадастровый номер:		75:32:000000:2998	

Номер точки	Координаты, м		Описание закрепления на местности	Средняя квадратическая погрешность определения координат характерных точек границы части земельного участка, м
	X	Y		
1	2	3	4	5
148	659283.51	2348260	Нет закрепления	0.1
149	659301.5	2348252.41	данные отсутствуют	данные отсутствуют
150	659294.85	2348280.3	данные отсутствуют	данные отсутствуют
151	659281.95	2348261.31	данные отсутствуют	данные отсутствуют
151	659281.95	2348261.31	данные отсутствуют	данные отсутствуют
152	659283.51	2348260	данные отсутствуют	данные отсутствуют
152	659283.51	2348260	данные отсутствуют	данные отсутствуют
153	659278.79	2348253.65	данные отсутствуют	данные отсутствуют
153	659278.79	2348253.65	данные отсутствуют	данные отсутствуют
154	659284.57	2348229.41	данные отсутствуют	данные отсутствуют
155	659060.44	2349011.63	данные отсутствуют	данные отсутствуют
156	658989.72	2349125.33	данные отсутствуют	данные отсутствуют
157	658988.57	2349125.59	данные отсутствуют	данные отсутствуют
158	659269.79	2348242.05	данные отсутствуют	данные отсутствуют
158	659269.79	2348242.05	данные отсутствуют	данные отсутствуют
158	659269.79	2348242.05	данные отсутствуют	данные отсутствуют
159	659284.23	2348246.06	данные отсутствуют	данные отсутствуют

Государственный регистратор		ФГИС ЕГРН
полное наименование должности	подпись	инициалы, фамилия

М.П.

Выписка из Единого государственного реестра недвижимости об объекте недвижимости
Сведения о частях земельного участка

Земельный участок			
<small>(виц объекта недвижимости)</small>			
Лист №	Раздела 4.2	Всего листов раздела 4.2 : _____	Всего разделов: _____
01.12.2020 № 99/2020/363289508			
Кадастровый номер:		75:32:000000:2998	

Номер точки	Координаты, м		Описание закрепления на местности	Средняя квадратическая погрешность определения координат характерных точек границы части земельного участка, м
	X	Y		
1	2	3	4	5
159	659284.23	2348246.06	данные отсутствуют	0.1
159	659284.23	2348246.06	данные отсутствуют	данные отсутствуют
160	659303.2	2348254.71	данные отсутствуют	данные отсутствуют
160	659303.2	2348254.71	данные отсутствуют	данные отсутствуют
160	659303.2	2348254.71	данные отсутствуют	данные отсутствуют
161	659269.79	2348242.05	данные отсутствуют	данные отсутствуют
162	659284.23	2348246.06	данные отсутствуют	данные отсутствуют
163	659303.2	2348254.71	данные отсутствуют	данные отсутствуют
164	659325.44	2348284.92	данные отсутствуют	данные отсутствуют
165	659334.5	2348304.8	данные отсутствуют	данные отсутствуют
166	659334.98	2348309.34	данные отсутствуют	данные отсутствуют
167	659335.3	2348312.47	данные отсутствуют	данные отсутствуют
168	659339.91	2348330.65	данные отсутствуют	данные отсутствуют
169	659343.6	2348347.28	данные отсутствуют	данные отсутствуют
170	659340.84	2348347.77	данные отсутствуют	данные отсутствуют
171	659344.3	2348364.32	данные отсутствуют	данные отсутствуют
172	659347.7	2348381.64	данные отсутствуют	данные отсутствуют

Государственный регистратор		ФГИС ЕГРН
полное наименование должности	подпись	инициалы, фамилия

М.П.

Выписка из Единого государственного реестра недвижимости об объекте недвижимости
Сведения о частях земельного участка

Земельный участок			
<small>(виц объекта недвижимости)</small>			
Лист №	Раздела 4.2	Всего листов раздела 4.2 : _____	Всего разделов: _____
01.12.2020 № 99/2020/363289508			
Кадастровый номер:		75:32:000000:2998	

Номер точки	Координаты, м		Описание закрепления на местности	Средняя квадратическая погрешность определения координат характерных точек границы части земельного участка, м
	X	Y		
1	2	3	4	5
173	659351.67	2348398.47	данные отсутствуют	данные отсутствуют
174	659355.05	2348415.37	данные отсутствуют	данные отсутствуют
175	659358.53	2348431.36	данные отсутствуют	данные отсутствуют
176	659361.9	2348447.12	данные отсутствуют	данные отсутствуют
177	659365.71	2348464.84	данные отсутствуют	данные отсутствуют
178	659369.19	2348481.07	данные отсутствуют	данные отсутствуют
179	659375.03	2348493.75	данные отсутствуют	данные отсутствуют
180	659376.08	2348499.49	данные отсутствуют	данные отсутствуют
181	659374.47	2348500.36	данные отсутствуют	данные отсутствуют
182	659377.6	2348514.46	данные отсутствуют	данные отсутствуют
183	659380.2	2348527.84	данные отсутствуют	данные отсутствуют
184	659380.83	2348531.05	данные отсутствуют	данные отсутствуют
185	659388.03	2348563.56	данные отсутствуют	данные отсутствуют
186	659395.57	2348598.58	данные отсутствуют	данные отсутствуют
187	659398.29	2348598.12	данные отсутствуют	данные отсутствуют
188	659405.46	2348631.56	данные отсутствуют	данные отсутствуют
189	659402.6	2348632.28	данные отсутствуют	данные отсутствуют

Государственный регистратор		ФГИС ЕГРН
полное наименование должности	подпись	инициалы, фамилия

М.П.

Выписка из Единого государственного реестра недвижимости об объекте недвижимости
Сведения о частях земельного участка

Земельный участок			
<small>(виц объекта недвижимости)</small>			
Лист №	Раздела 4.2	Всего листов раздела 4.2 : _____	Всего разделов: _____
01.12.2020 № 99/2020/363289508			
Кадастровый номер:		75:32:000000:2998	

Номер точки	Координаты, м		Описание закрепления на местности	Средняя квадратическая погрешность определения координат характерных точек границы части земельного участка, м
	X	Y		
1	2	3	4	5
190	659407.46	2348648.11	данные отсутствуют	данные отсутствуют
191	659408.3	2348648.1	данные отсутствуют	данные отсутствуют
192	659412.31	2348665.26	данные отсутствуют	данные отсутствуют
193	659424.48	2348718.29	данные отсутствуют	данные отсутствуют
194	659408.85	2348734.54	данные отсутствуют	данные отсутствуют
195	659399.16	2348751.75	данные отсутствуют	данные отсутствуют
196	659389.09	2348779.56	данные отсутствуют	данные отсутствуют
197	659388.75	2348780.51	данные отсутствуют	данные отсутствуют
198	659387.37	2348790.79	данные отсутствуют	данные отсутствуют
199	659385.85	2348801.55	данные отсутствуют	данные отсутствуют
200	659384.19	2348814.58	данные отсутствуют	данные отсутствуют
201	659386.85	2348826.68	данные отсутствуют	данные отсутствуют
202	659393.19	2348855.33	данные отсутствуют	данные отсутствуют
203	659396.26	2348869.26	данные отсутствуют	данные отсутствуют
204	659404.79	2348926.3	данные отсутствуют	данные отсутствуют
205	659323.2	2348942.54	данные отсутствуют	данные отсутствуют
206	659381.24	2348603.3	данные отсутствуют	данные отсутствуют

Государственный регистратор		ФГИС ЕГРН
полное наименование должности	подпись	инициалы, фамилия

М.П.

Выписка из Единого государственного реестра недвижимости об объекте недвижимости
Сведения о частях земельного участка

Земельный участок			
<small>(виц объекта недвижимости)</small>			
Лист №	Раздела 4.2	Всего листов раздела 4.2 : _____	Всего разделов: _____
01.12.2020 № 99/2020/363289508			
Кадастровый номер:		75:32:000000:2998	

Номер точки	Координаты, м		Описание закрепления на местности	Средняя квадратическая погрешность определения координат характерных точек границы части земельного участка, м
	X	Y		
1	2	3	4	5
207	659351.29	2348461.78	данные отсутствуют	данные отсутствуют
208	659348.68	2348450.04	данные отсутствуют	данные отсутствуют
209	659349.1	2348449.59	данные отсутствуют	данные отсутствуют
210	659338.06	2348398.95	данные отсутствуют	данные отсутствуют
211	659335.8	2348384.84	данные отсутствуют	данные отсутствуют
212	659326.79	2348333.64	данные отсутствуют	данные отсутствуют
213	659317.39	2348309.48	данные отсутствуют	данные отсутствуют
214	659314.47	2348309.16	данные отсутствуют	данные отсутствуют
215	659295.31	2348280.98	данные отсутствуют	данные отсутствуют
216	659272.03	2348244.56	данные отсутствуют	данные отсутствуют
217	659271.54	2348244.87	данные отсутствуют	данные отсутствуют
218	659140.97	2348078.01	данные отсутствуют	данные отсутствуют
218	659140.97	2348078.01	данные отсутствуют	данные отсутствуют
219	659142.83	2348091.75	данные отсутствуют	данные отсутствуют
219	659142.83	2348091.75	данные отсутствуют	данные отсутствуют
220	659137.31	2348088.27	данные отсутствуют	данные отсутствуют
220	659137.31	2348088.27	данные отсутствуют	данные отсутствуют

Государственный регистратор		ФГИС ЕГРН
полное наименование должности	подпись	инициалы, фамилия

М.П.

Выписка из Единого государственного реестра недвижимости об объекте недвижимости
Сведения о частях земельного участка

Земельный участок			
<small>(виц объекта недвижимости)</small>			
Лист №	Раздела 4.2	Всего листов раздела 4.2 : _____	Всего разделов: _____
01.12.2020 № 99/2020/363289508			
Кадастровый номер:		75:32:000000:2998	

Номер точки	Координаты, м		Описание закрепления на местности	Средняя квадратическая погрешность определения координат характерных точек границы части земельного участка, м
	X	Y		
1	2	3	4	5
221	659136.15	2348079.7	данные отсутствуют	данные отсутствуют
221	659136.15	2348079.7	данные отсутствуют	0.1
222	659127.24	2348081.86	данные отсутствуют	данные отсутствуют
222	659127.24	2348081.86	данные отсутствуют	данные отсутствуют
223	659121.39	2348078.13	данные отсутствуют	данные отсутствуют
223	659121.39	2348078.13	данные отсутствуют	данные отсутствуют
224	659136.7	2348074.42	данные отсутствуют	данные отсутствуют
224	659136.7	2348074.42	данные отсутствуют	данные отсутствуют
225	659140.97	2348078.01	данные отсутствуют	данные отсутствуют
226	659142.83	2348091.75	данные отсутствуют	данные отсутствуют
227	659139.96	2348089.95	данные отсутствуют	данные отсутствуют
228	659137.31	2348088.27	данные отсутствуют	данные отсутствуют
229	659136.15	2348079.7	данные отсутствуют	данные отсутствуют
230	659127.24	2348081.86	данные отсутствуют	данные отсутствуют
231	659121.39	2348078.13	данные отсутствуют	данные отсутствуют
232	659136.7	2348074.42	данные отсутствуют	данные отсутствуют

Государственный регистратор		ФГИС ЕГРН
полное наименование должности	подпись	инициалы, фамилия

М.П.

Выписка из Единого государственного реестра недвижимости об объекте недвижимости
Сведения о частях земельного участка

Земельный участок				
<small>(виц объекта недвижимости)</small>				
Лист № _____ Раздела 4.2		Всего листов раздела 4.2 : _____		Всего разделов: _____
Всего листов выписки: _____				
01.12.2020 № 99/2020/363289508				
Кадастровый номер:			75:32:000000:2998	
Сведения о характерных точках границы части (частей) земельного участка				
Учетный номер части: 4				
Система координат: Вичуга				
Зона № _____				
Номер точки	Координаты, м		Описание закрепления на местности	Средняя квадратическая погрешность определения координат характерных точек границы части земельного участка, м
	X	Y		
1	2	3	4	5
1	659424.48	2348718.29	данные отсутствуют	данные отсутствуют
1	659424.48	2348718.29	Нет закрепления	0.1
1	659424.48	2348718.29	данные отсутствуют	данные отсутствуют
2	659408.85	2348734.54	данные отсутствуют	данные отсутствуют
2	659408.85	2348734.54	Нет закрепления	0.1
2	659408.85	2348734.54	данные отсутствуют	данные отсутствуют
3	659399.16	2348751.75	данные отсутствуют	данные отсутствуют
3	659399.16	2348751.75	Нет закрепления	0.1
3	659399.16	2348751.75	данные отсутствуют	данные отсутствуют
4	659389.09	2348779.56	данные отсутствуют	данные отсутствуют
4	659389.09	2348779.56	Нет закрепления	0.1
4	659389.09	2348779.56	данные отсутствуют	данные отсутствуют
5	659388.75	2348780.51	данные отсутствуют	данные отсутствуют
5	659388.75	2348780.51	Нет закрепления	0.1
5	659388.75	2348780.51	данные отсутствуют	данные отсутствуют
6	659387.37	2348790.79	данные отсутствуют	данные отсутствуют
Государственный регистратор			ФГИС ЕГРН	
полное наименование должности			подпись	
			инициалы, фамилия	

М.П.

Выписка из Единого государственного реестра недвижимости об объекте недвижимости
Сведения о частях земельного участка

Земельный участок			
<small>(виц объекта недвижимости)</small>			
Лист №	Раздела 4.2	Всего листов раздела 4.2 : _____	Всего разделов: _____
01.12.2020 № 99/2020/363289508			
Кадастровый номер:		75:32:000000:2998	

Номер точки	Координаты, м		Описание закрепления на местности	Средняя квадратическая погрешность определения координат характерных точек границы части земельного участка, м
	X	Y		
1	2	3	4	5
6	659387.37	2348790.79	Нет закрепления	0.1
6	659387.37	2348790.79	данные отсутствуют	данные отсутствуют
7	659385.85	2348801.55	данные отсутствуют	данные отсутствуют
7	659385.85	2348801.55	Нет закрепления	0.1
7	659385.85	2348801.55	данные отсутствуют	данные отсутствуют
8	659384.19	2348814.58	данные отсутствуют	данные отсутствуют
8	659384.19	2348814.58	Нет закрепления	0.1
8	659384.19	2348814.58	данные отсутствуют	данные отсутствуют
9	659386.85	2348826.68	данные отсутствуют	данные отсутствуют
9	659386.85	2348826.68	Нет закрепления	0.1
9	659386.85	2348826.68	данные отсутствуют	данные отсутствуют
10	659393.19	2348855.33	данные отсутствуют	данные отсутствуют
10	659393.19	2348855.33	Нет закрепления	0.1
10	659393.19	2348855.33	данные отсутствуют	данные отсутствуют
11	659396.26	2348869.26	данные отсутствуют	данные отсутствуют
11	659396.26	2348869.26	Нет закрепления	0.1
11	659396.26	2348869.26	данные отсутствуют	данные отсутствуют

Государственный регистратор		ФГИС ЕГРН
полное наименование должности	подпись	инициалы, фамилия

М.П.

Выписка из Единого государственного реестра недвижимости об объекте недвижимости
Сведения о частях земельного участка

Земельный участок			
<small>(виц объекта недвижимости)</small>			
Лист №	Раздела 4.2	Всего листов раздела 4.2 : _____	Всего разделов: _____
01.12.2020 № 99/2020/363289508			
Кадастровый номер:		75:32:000000:2998	

Номер точки	Координаты, м		Описание закрепления на местности	Средняя квадратическая погрешность определения координат характерных точек границы части земельного участка, м
	X	Y		
1	2	3	4	5
12	659404.79	2348926.3	данные отсутствуют	данные отсутствуют
12	659404.79	2348926.3	Нет закрепления	0.1
12	659404.79	2348926.3	данные отсутствуют	данные отсутствуют
13	659323.2	2348942.54	данные отсутствуют	данные отсутствуют
13	659323.2	2348942.54	Нет закрепления	0.1
13	659323.2	2348942.54	данные отсутствуют	данные отсутствуют
14	659261.18	2348952.92	данные отсутствуют	данные отсутствуют
14	659261.18	2348952.92	Нет закрепления	0.1
14	659261.18	2348952.92	данные отсутствуют	данные отсутствуют
14	659261.18	2348952.92	Нет закрепления	0.1
14	659261.18	2348952.92	данные отсутствуют	данные отсутствуют
15	659222.94	2348964.27	данные отсутствуют	данные отсутствуют
15	659222.94	2348964.27	Нет закрепления	0.1
15	659222.94	2348964.27	данные отсутствуют	данные отсутствуют
15	659222.94	2348964.27	Нет закрепления	0.1
15	659222.94	2348964.27	данные отсутствуют	данные отсутствуют
16	659147.47	2348986.6	данные отсутствуют	данные отсутствуют

Государственный регистратор		ФГИС ЕГРН
полное наименование должности	подпись	инициалы, фамилия

М.П.

Выписка из Единого государственного реестра недвижимости об объекте недвижимости
Сведения о частях земельного участка

Земельный участок			
(виц объекта недвижимости)			
Лист №	Раздела 4.2	Всего листов раздела 4.2 :	Всего разделов: _____
01.12.2020 № 99/2020/363289508			
Кадастровый номер:		75:32:000000:2998	

Номер точки	Координаты, м		Описание закрепления на местности	Средняя квадратическая погрешность определения координат характерных точек границы части земельного участка, м
	X	Y		
1	2	3	4	5
16	659147.47	2348986.6	Нет закрепления	0.1
16	659147.47	2348986.6	данные отсутствуют	данные отсутствуют
16	659147.47	2348986.6	Нет закрепления	0.1
16	659147.47	2348986.6	данные отсутствуют	данные отсутствуют
17	659111.8	2348997.12	данные отсутствуют	данные отсутствуют
17	659111.8	2348997.12	Нет закрепления	0.1
17	659111.8	2348997.12	данные отсутствуют	данные отсутствуют
17	659111.8	2348997.12	Нет закрепления	0.1
17	659111.8	2348997.12	данные отсутствуют	данные отсутствуют
18	659065.39	2349026.66	данные отсутствуют	данные отсутствуют
18	659065.39	2349026.66	Нет закрепления	0.1
18	659065.39	2349026.66	данные отсутствуют	данные отсутствуют
18	659065.39	2349026.66	Нет закрепления	0.1
18	659065.39	2349026.66	данные отсутствуют	данные отсутствуют
19	659039.09	2349049.61	данные отсутствуют	данные отсутствуют
19	659039.09	2349049.61	Нет закрепления	0.1
19	659039.09	2349049.61	данные отсутствуют	данные отсутствуют

Государственный регистратор		ФГИС ЕГРН
полное наименование должности	подпись	инициалы, фамилия

М.П.

Выписка из Единого государственного реестра недвижимости об объекте недвижимости
Сведения о частях земельного участка

Земельный участок			
<small>(виц объекта недвижимости)</small>			
Лист №	Раздела 4.2	Всего листов раздела 4.2 : _____	Всего разделов: _____
01.12.2020 № 99/2020/363289508			
Кадастровый номер:		75:32:000000:2998	

Номер точки	Координаты, м		Описание закрепления на местности	Средняя квадратическая погрешность определения координат характерных точек границы части земельного участка, м
	X	Y		
1	2	3	4	5
19	659039.09	2349049.61	Нет закрепления	0.1
19	659039.09	2349049.61	данные отсутствуют	данные отсутствуют
20	659017.96	2349081.5	данные отсутствуют	данные отсутствуют
20	659017.96	2349081.5	Нет закрепления	0.1
20	659017.96	2349081.5	данные отсутствуют	данные отсутствуют
20	659017.96	2349081.5	Нет закрепления	0.1
20	659017.96	2349081.5	данные отсутствуют	данные отсутствуют
21	659004.07	2349107.58	данные отсутствуют	данные отсутствуют
21	659004.07	2349107.58	Нет закрепления	0.1
21	659004.07	2349107.58	данные отсутствуют	данные отсутствуют
21	659004.07	2349107.58	Нет закрепления	0.1
21	659004.07	2349107.58	данные отсутствуют	данные отсутствуют
22	659001.26	2349125.96	данные отсутствуют	данные отсутствуют
22	659001.26	2349125.96	Нет закрепления	0.1
22	659001.26	2349125.96	данные отсутствуют	данные отсутствуют
22	659001.26	2349125.96	Нет закрепления	0.1
22	659001.26	2349125.96	данные отсутствуют	данные отсутствуют

Государственный регистратор		ФГИС ЕГРН
полное наименование должности	подпись	инициалы, фамилия

М.П.

Выписка из Единого государственного реестра недвижимости об объекте недвижимости
Сведения о частях земельного участка

Земельный участок			
<small>(виц объекта недвижимости)</small>			
Лист №	Раздела 4.2	Всего листов раздела 4.2 : _____	Всего разделов: _____
01.12.2020 № 99/2020/363289508			
Кадастровый номер:		75:32:000000:2998	

Номер точки	Координаты, м		Описание закрепления на местности	Средняя квадратическая погрешность определения координат характерных точек границы части земельного участка, м
	X	Y		
1	2	3	4	5
23	659022.96	2349174.36	данные отсутствуют	данные отсутствуют
23	659022.96	2349174.36	Нет закрепления	0.1
23	659022.96	2349174.36	данные отсутствуют	данные отсутствуют
23	659022.96	2349174.36	Нет закрепления	0.1
23	659022.96	2349174.36	данные отсутствуют	данные отсутствуют
24	659004.77	2349166.99	данные отсутствуют	данные отсутствуют
24	659004.77	2349166.99	Нет закрепления	0.1
24	659004.77	2349166.99	данные отсутствуют	данные отсутствуют
24	659004.77	2349166.99	Нет закрепления	0.1
24	659004.77	2349166.99	данные отсутствуют	данные отсутствуют
25	658995.3	2349145.89	данные отсутствуют	данные отсутствуют
25	658995.3	2349145.89	Нет закрепления	0.1
25	658995.3	2349145.89	данные отсутствуют	данные отсутствуют
25	658995.3	2349145.89	Нет закрепления	0.1
25	658995.3	2349145.89	данные отсутствуют	данные отсутствуют
26	658988.61	2349128.94	данные отсутствуют	данные отсутствуют
26	658988.61	2349128.94	Нет закрепления	0.1

Государственный регистратор		ФГИС ЕГРН
полное наименование должности	подпись	инициалы, фамилия

М.П.

Выписка из Единого государственного реестра недвижимости об объекте недвижимости
Сведения о частях земельного участка

Земельный участок			
<small>(виц объекта недвижимости)</small>			
Лист №	Раздела 4.2	Всего листов раздела 4.2 : _____	Всего разделов: _____
01.12.2020 № 99/2020/363289508			
Кадастровый номер:		75:32:000000:2998	

Номер точки	Координаты, м		Описание закрепления на местности	Средняя квадратическая погрешность определения координат характерных точек границы части земельного участка, м
	X	Y		
1	2	3	4	5
26	658988.61	2349128.94	данные отсутствуют	данные отсутствуют
26	658988.61	2349128.94	Нет закрепления	0.1
26	658988.61	2349128.94	данные отсутствуют	данные отсутствуют
27	658988.49	2349118.43	данные отсутствуют	данные отсутствуют
27	658988.49	2349118.43	Нет закрепления	0.1
27	658988.49	2349118.43	данные отсутствуют	данные отсутствуют
27	658988.49	2349118.43	Нет закрепления	0.1
27	658988.49	2349118.43	данные отсутствуют	данные отсутствуют
27	658988.49	2349118.43	Нет закрепления	0.1
27	658988.49	2349118.43	данные отсутствуют	данные отсутствуют
27	658988.49	2349118.43	Нет закрепления	0.1
27	658988.49	2349118.43	данные отсутствуют	данные отсутствуют
28	658990.47	2349098.96	данные отсутствуют	данные отсутствуют
28	658990.47	2349098.96	Нет закрепления	0.1
28	658990.47	2349098.96	данные отсутствуют	данные отсутствуют
28	658990.47	2349098.96	Нет закрепления	0.1
28	658990.47	2349098.96	данные отсутствуют	данные отсутствуют
28	658990.47	2349098.96	Нет закрепления	0.1
28	658990.47	2349098.96	данные отсутствуют	данные отсутствуют

Государственный регистратор		ФГИС ЕГРН
полное наименование должности	подпись	инициалы, фамилия

М.П.

Выписка из Единого государственного реестра недвижимости об объекте недвижимости
Сведения о частях земельного участка

Земельный участок			
<small>(виц объекта недвижимости)</small>			
Лист №	Раздела 4.2	Всего листов раздела 4.2 : _____	Всего разделов: _____
01.12.2020 № 99/2020/363289508			
Кадастровый номер:		75:32:000000:2998	

Номер точки	Координаты, м		Описание закрепления на местности	Средняя квадратическая погрешность определения координат характерных точек границы части земельного участка, м
	X	Y		
1	2	3	4	5
29	659003.1	2349079.58	данные отсутствуют	данные отсутствуют
29	659003.1	2349079.58	Нет закрепления	0.1
29	659003.1	2349079.58	данные отсутствуют	данные отсутствуют
29	659003.1	2349079.58	Нет закрепления	0.1
29	659003.1	2349079.58	данные отсутствуют	данные отсутствуют
29	659003.1	2349079.58	Нет закрепления	0.1
29	659003.1	2349079.58	данные отсутствуют	данные отсутствуют
30	659021.08	2349051.45	данные отсутствуют	данные отсутствуют
30	659021.08	2349051.45	Нет закрепления	0.1
30	659021.08	2349051.45	данные отсутствуют	данные отсутствуют
30	659021.08	2349051.45	Нет закрепления	0.1
30	659021.08	2349051.45	данные отсутствуют	данные отсутствуют
30	659021.08	2349051.45	Нет закрепления	0.1
30	659021.08	2349051.45	данные отсутствуют	данные отсутствуют
31	659026.6	2349041.85	данные отсутствуют	данные отсутствуют
31	659026.6	2349041.85	Нет закрепления	0.1
31	659026.6	2349041.85	данные отсутствуют	данные отсутствуют

Государственный регистратор		ФГИС ЕГРН
полное наименование должности	подпись	инициалы, фамилия

М.П.

Выписка из Единого государственного реестра недвижимости об объекте недвижимости
Сведения о частях земельного участка

Земельный участок			
<small>(виц объекта недвижимости)</small>			
Лист №	Раздела 4.2	Всего листов раздела 4.2 : _____	Всего разделов: _____
01.12.2020 № 99/2020/363289508			
Кадастровый номер:		75:32:000000:2998	

Номер точки	Координаты, м		Описание закрепления на местности	Средняя квадратическая погрешность определения координат характерных точек границы части земельного участка, м
	X	Y		
1	2	3	4	5
31	659026.6	2349041.85	Нет закрепления	0.1
31	659026.6	2349041.85	данные отсутствуют	данные отсутствуют
31	659026.6	2349041.85	Нет закрепления	0.1
31	659026.6	2349041.85	данные отсутствуют	данные отсутствуют
32	659051.28	2349017.83	данные отсутствуют	данные отсутствуют
32	659051.28	2349017.83	Нет закрепления	0.1
32	659051.28	2349017.83	данные отсутствуют	данные отсутствуют
32	659051.28	2349017.83	Нет закрепления	0.1
32	659051.28	2349017.83	данные отсутствуют	данные отсутствуют
32	659051.28	2349017.83	Нет закрепления	0.1
32	659051.28	2349017.83	данные отсутствуют	данные отсутствуют
33	659087.59	2348993.27	данные отсутствуют	данные отсутствуют
33	659087.59	2348993.27	Нет закрепления	0.1
33	659087.59	2348993.27	данные отсутствуют	данные отсутствуют
33	659087.59	2348993.27	Нет закрепления	0.1
33	659087.59	2348993.27	данные отсутствуют	данные отсутствуют
34	659109.57	2348980.88	данные отсутствуют	данные отсутствуют

Государственный регистратор		ФГИС ЕГРН
полное наименование должности	подпись	инициалы, фамилия

М.П.

Выписка из Единого государственного реестра недвижимости об объекте недвижимости
Сведения о частях земельного участка

Земельный участок			
<small>(виц объекта недвижимости)</small>			
Лист №	Раздела 4.2	Всего листов раздела 4.2 : _____	Всего разделов: _____
01.12.2020 № 99/2020/363289508			
Кадастровый номер:		75:32:000000:2998	

Номер точки	Координаты, м		Описание закрепления на местности	Средняя квадратическая погрешность определения координат характерных точек границы части земельного участка, м
	X	Y		
1	2	3	4	5
34	659109.57	2348980.88	Нет закрепления	0.1
34	659109.57	2348980.88	данные отсутствуют	данные отсутствуют
34	659109.57	2348980.88	Нет закрепления	0.1
34	659109.57	2348980.88	данные отсутствуют	данные отсутствуют
35	659285.57	2348930.18	данные отсутствуют	данные отсутствуют
35	659285.57	2348930.18	Нет закрепления	0.1
35	659285.57	2348930.18	данные отсутствуют	данные отсутствуют
35	659285.57	2348930.18	Нет закрепления	0.1
35	659285.57	2348930.18	данные отсутствуют	данные отсутствуют
36	659279.78	2348903.39	данные отсутствуют	данные отсутствуют
36	659279.78	2348903.39	Нет закрепления	0.1
36	659279.78	2348903.39	данные отсутствуют	данные отсутствуют
36	659279.78	2348903.39	Нет закрепления	0.1
36	659279.78	2348903.39	данные отсутствуют	данные отсутствуют
37	659381.24	2348603.3	данные отсутствуют	данные отсутствуют
37	659381.24	2348603.3	Нет закрепления	0.1
37	659381.24	2348603.3	данные отсутствуют	данные отсутствуют

Государственный регистратор		ФГИС ЕГРН
полное наименование должности	подпись	инициалы, фамилия

М.П.

Выписка из Единого государственного реестра недвижимости об объекте недвижимости
Сведения о частях земельного участка

Земельный участок			
<small>(виц объекта недвижимости)</small>			
Лист №	Раздела 4.2	Всего листов раздела 4.2 : _____	Всего разделов: _____
01.12.2020 № 99/2020/363289508			
Кадастровый номер:		75:32:000000:2998	

Номер точки	Координаты, м		Описание закрепления на местности	Средняя квадратическая погрешность определения координат характерных точек границы части земельного участка, м
	X	Y		
1	2	3	4	5
38	659351.29	2348461.78	данные отсутствуют	данные отсутствуют
38	659351.29	2348461.78	Нет закрепления	0.1
38	659351.29	2348461.78	данные отсутствуют	данные отсутствуют
39	659348.68	2348450.04	данные отсутствуют	данные отсутствуют
39	659348.68	2348450.04	Нет закрепления	0.1
39	659348.68	2348450.04	данные отсутствуют	данные отсутствуют
40	659349.1	2348449.59	данные отсутствуют	данные отсутствуют
40	659349.1	2348449.59	Нет закрепления	0.1
40	659349.1	2348449.59	данные отсутствуют	данные отсутствуют
41	659338.06	2348398.95	данные отсутствуют	данные отсутствуют
41	659338.06	2348398.95	Нет закрепления	0.1
41	659338.06	2348398.95	данные отсутствуют	данные отсутствуют
42	659335.8	2348384.84	данные отсутствуют	данные отсутствуют
42	659335.8	2348384.84	Нет закрепления	0.1
42	659335.8	2348384.84	данные отсутствуют	данные отсутствуют
43	659326.79	2348333.64	данные отсутствуют	данные отсутствуют
43	659326.79	2348333.64	Нет закрепления	0.1

Государственный регистратор		ФГИС ЕГРН
полное наименование должности	подпись	инициалы, фамилия

М.П.

Выписка из Единого государственного реестра недвижимости об объекте недвижимости
Сведения о частях земельного участка

Земельный участок			
<small>(виц объекта недвижимости)</small>			
Лист №	Раздела 4.2	Всего листов раздела 4.2 : _____	Всего разделов: _____
01.12.2020 № 99/2020/363289508			
Кадастровый номер:		75:32:000000:2998	

Номер точки	Координаты, м		Описание закрепления на местности	Средняя квадратическая погрешность определения координат характерных точек границы части земельного участка, м
	X	Y		
1	2	3	4	5
43	659326.79	2348333.64	данные отсутствуют	данные отсутствуют
44	659317.39	2348309.48	данные отсутствуют	данные отсутствуют
44	659317.39	2348309.48	Нет закрепления	0.1
44	659317.39	2348309.48	данные отсутствуют	данные отсутствуют
45	659314.47	2348309.16	данные отсутствуют	данные отсутствуют
45	659314.47	2348309.16	Нет закрепления	0.1
45	659314.47	2348309.16	данные отсутствуют	данные отсутствуют
46	659295.31	2348280.98	данные отсутствуют	данные отсутствуют
46	659295.31	2348280.98	Нет закрепления	0.1
46	659295.31	2348280.98	данные отсутствуют	данные отсутствуют
47	659281.95	2348261.31	данные отсутствуют	данные отсутствуют
47	659281.95	2348261.31	Нет закрепления	0.1
47	659281.95	2348261.31	данные отсутствуют	данные отсутствуют
47	659281.95	2348261.31	Нет закрепления	0.1
47	659281.95	2348261.31	данные отсутствуют	данные отсутствуют
48	659283.51	2348260	данные отсутствуют	данные отсутствуют
48	659283.51	2348260	данные отсутствуют	данные отсутствуют

Государственный регистратор		ФГИС ЕГРН
полное наименование должности	подпись	инициалы, фамилия

М.П.

Выписка из Единого государственного реестра недвижимости об объекте недвижимости
Сведения о частях земельного участка

Земельный участок			
<small>(виц объекта недвижимости)</small>			
Лист №	Раздела 4.2	Всего листов раздела 4.2 : _____	Всего разделов: _____
Всего листов выписки: _____			
01.12.2020 № 99/2020/363289508			
Кадастровый номер:		75:32:000000:2998	

Номер точки	Координаты, м		Описание закрепления на местности	Средняя квадратическая погрешность определения координат характерных точек границы части земельного участка, м
	X	Y		
1	2	3	4	5
48	659283.51	2348260	данные отсутствуют	данные отсутствуют
49	659278.79	2348253.65	данные отсутствуют	данные отсутствуют
49	659278.79	2348253.65	Нет закрепления	0.1
49	659278.79	2348253.65	данные отсутствуют	данные отсутствуют
49	659278.79	2348253.65	Нет закрепления	0.1
49	659278.79	2348253.65	данные отсутствуют	данные отсутствуют
50	659272.03	2348244.56	данные отсутствуют	данные отсутствуют
50	659272.03	2348244.56	Нет закрепления	0.1
50	659272.03	2348244.56	данные отсутствуют	данные отсутствуют
51	659271.54	2348244.87	данные отсутствуют	данные отсутствуют
51	659271.54	2348244.87	Нет закрепления	0.1
51	659271.54	2348244.87	данные отсутствуют	данные отсутствуют
63	659139.96	2348089.95	данные отсутствуют	данные отсутствуют
63	659139.96	2348089.95	Нет закрепления	0.1
76	659325.44	2348284.92	данные отсутствуют	данные отсутствуют
76	659325.44	2348284.92	Нет закрепления	0.1
76	659325.44	2348284.92	данные отсутствуют	данные отсутствуют

Государственный регистратор		ФГИС ЕГРН
полное наименование должности	подпись	инициалы, фамилия

М.П.

Выписка из Единого государственного реестра недвижимости об объекте недвижимости
Сведения о частях земельного участка

Земельный участок			
<small>(виц объекта недвижимости)</small>			
Лист №	Раздела 4.2	Всего листов раздела 4.2 : _____	Всего разделов: _____
01.12.2020 № 99/2020/363289508			
Кадастровый номер:		75:32:000000:2998	

Номер точки	Координаты, м		Описание закрепления на местности	Средняя квадратическая погрешность определения координат характерных точек границы части земельного участка, м
	X	Y		
1	2	3	4	5
77	659334.5	2348304.8	данные отсутствуют	данные отсутствуют
77	659334.5	2348304.8	Нет закрепления	0.1
77	659334.5	2348304.8	данные отсутствуют	данные отсутствуют
78	659334.98	2348309.34	данные отсутствуют	данные отсутствуют
78	659334.98	2348309.34	Нет закрепления	0.1
78	659334.98	2348309.34	данные отсутствуют	данные отсутствуют
79	659335.3	2348312.47	данные отсутствуют	данные отсутствуют
79	659335.3	2348312.47	Нет закрепления	0.1
79	659335.3	2348312.47	данные отсутствуют	данные отсутствуют
80	659339.91	2348330.65	данные отсутствуют	данные отсутствуют
80	659339.91	2348330.65	Нет закрепления	0.1
80	659339.91	2348330.65	данные отсутствуют	данные отсутствуют
81	659343.6	2348347.28	данные отсутствуют	данные отсутствуют
81	659343.6	2348347.28	Нет закрепления	0.1
81	659343.6	2348347.28	данные отсутствуют	данные отсутствуют
82	659340.84	2348347.77	данные отсутствуют	данные отсутствуют
82	659340.84	2348347.77	Нет закрепления	0.1

Государственный регистратор		ФГИС ЕГРН
полное наименование должности	подпись	инициалы, фамилия

М.П.

Выписка из Единого государственного реестра недвижимости об объекте недвижимости
Сведения о частях земельного участка

Земельный участок			
<small>(виц объекта недвижимости)</small>			
Лист №	Раздела 4.2	Всего листов раздела 4.2 : _____	Всего разделов: _____
Всего листов выписки: _____			
01.12.2020 № 99/2020/363289508			
Кадастровый номер:		75:32:000000:2998	

Номер точки	Координаты, м		Описание закрепления на местности	Средняя квадратическая погрешность определения координат характерных точек границы части земельного участка, м
	X	Y		
1	2	3	4	5
82	659340.84	2348347.77	данные отсутствуют	данные отсутствуют
83	659344.3	2348364.32	данные отсутствуют	данные отсутствуют
83	659344.3	2348364.32	Нет закрепления	0.1
83	659344.3	2348364.32	данные отсутствуют	данные отсутствуют
84	659347.7	2348381.64	данные отсутствуют	данные отсутствуют
84	659347.7	2348381.64	Нет закрепления	0.1
84	659347.7	2348381.64	данные отсутствуют	данные отсутствуют
85	659351.67	2348398.47	данные отсутствуют	данные отсутствуют
85	659351.67	2348398.47	Нет закрепления	0.1
85	659351.67	2348398.47	данные отсутствуют	данные отсутствуют
86	659355.05	2348415.37	данные отсутствуют	данные отсутствуют
86	659355.05	2348415.37	Нет закрепления	0.1
86	659355.05	2348415.37	данные отсутствуют	данные отсутствуют
87	659358.53	2348431.36	данные отсутствуют	данные отсутствуют
87	659358.53	2348431.36	Нет закрепления	0.1
87	659358.53	2348431.36	данные отсутствуют	данные отсутствуют
88	659361.9	2348447.12	данные отсутствуют	данные отсутствуют

Государственный регистратор		ФГИС ЕГРН
полное наименование должности	подпись	инициалы, фамилия

М.П.

Выписка из Единого государственного реестра недвижимости об объекте недвижимости
Сведения о частях земельного участка

Земельный участок			
<small>(вид объекта недвижимости)</small>			
Лист №	Раздела 4.2	Всего листов раздела 4.2 : _____	Всего разделов: _____
01.12.2020 № 99/2020/363289508			
Кадастровый номер:		75:32:000000:2998	

Номер точки	Координаты, м		Описание закрепления на местности	Средняя квадратическая погрешность определения координат характерных точек границы части земельного участка, м
	X	Y		
1	2	3	4	5
88	659361.9	2348447.12	Нет закрепления	0.1
88	659361.9	2348447.12	данные отсутствуют	данные отсутствуют
89	659365.71	2348464.84	данные отсутствуют	данные отсутствуют
89	659365.71	2348464.84	Нет закрепления	0.1
89	659365.71	2348464.84	данные отсутствуют	данные отсутствуют
90	659369.19	2348481.07	данные отсутствуют	данные отсутствуют
90	659369.19	2348481.07	Нет закрепления	0.1
90	659369.19	2348481.07	данные отсутствуют	данные отсутствуют
91	659375.03	2348493.75	данные отсутствуют	данные отсутствуют
91	659375.03	2348493.75	Нет закрепления	0.1
91	659375.03	2348493.75	данные отсутствуют	данные отсутствуют
92	659376.08	2348499.49	данные отсутствуют	данные отсутствуют
92	659376.08	2348499.49	Нет закрепления	0.1
92	659376.08	2348499.49	данные отсутствуют	данные отсутствуют
93	659374.47	2348500.36	данные отсутствуют	данные отсутствуют
93	659374.47	2348500.36	Нет закрепления	0.1
93	659374.47	2348500.36	данные отсутствуют	данные отсутствуют

Государственный регистратор		ФГИС ЕГРН
полное наименование должности	подпись	инициалы, фамилия

М.П.

Выписка из Единого государственного реестра недвижимости об объекте недвижимости
Сведения о частях земельного участка

Земельный участок			
<small>(виц объекта недвижимости)</small>			
Лист №	Раздела 4.2	Всего листов раздела 4.2 :	Всего разделов: _____
01.12.2020 № 99/2020/363289508			
Кадастровый номер:		75:32:000000:2998	

Номер точки	Координаты, м		Описание закрепления на местности	Средняя квадратическая погрешность определения координат характерных точек границы части земельного участка, м
	X	Y		
1	2	3	4	5
94	659377.6	2348514.46	данные отсутствуют	данные отсутствуют
94	659377.6	2348514.46	Нет закрепления	0.1
94	659377.6	2348514.46	данные отсутствуют	данные отсутствуют
95	659380.2	2348527.84	данные отсутствуют	данные отсутствуют
95	659380.2	2348527.84	Нет закрепления	0.1
95	659380.2	2348527.84	данные отсутствуют	данные отсутствуют
96	659380.83	2348531.05	данные отсутствуют	данные отсутствуют
96	659380.83	2348531.05	Нет закрепления	0.1
96	659380.83	2348531.05	данные отсутствуют	данные отсутствуют
97	659388.03	2348563.56	данные отсутствуют	данные отсутствуют
97	659388.03	2348563.56	Нет закрепления	0.1
97	659388.03	2348563.56	данные отсутствуют	данные отсутствуют
98	659395.57	2348598.58	данные отсутствуют	данные отсутствуют
98	659395.57	2348598.58	Нет закрепления	0.1
98	659395.57	2348598.58	данные отсутствуют	данные отсутствуют
99	659398.29	2348598.12	данные отсутствуют	данные отсутствуют
99	659398.29	2348598.12	Нет закрепления	0.1

Государственный регистратор		ФГИС ЕГРН
полное наименование должности	подпись	инициалы, фамилия

М.П.

Выписка из Единого государственного реестра недвижимости об объекте недвижимости
Сведения о частях земельного участка

Земельный участок			
<small>(виц объекта недвижимости)</small>			
Лист №	Раздела 4.2	Всего листов раздела 4.2 : _____	Всего разделов: _____
01.12.2020 № 99/2020/363289508			
Кадастровый номер:		75:32:000000:2998	

Номер точки	Координаты, м		Описание закрепления на местности	Средняя квадратическая погрешность определения координат характерных точек границы части земельного участка, м
	X	Y		
1	2	3	4	5
99	659398.29	2348598.12	данные отсутствуют	данные отсутствуют
100	659405.46	2348631.56	данные отсутствуют	данные отсутствуют
100	659405.46	2348631.56	Нет закрепления	0.1
100	659405.46	2348631.56	данные отсутствуют	данные отсутствуют
101	659402.6	2348632.28	данные отсутствуют	данные отсутствуют
101	659402.6	2348632.28	Нет закрепления	0.1
101	659402.6	2348632.28	данные отсутствуют	данные отсутствуют
102	659407.46	2348648.11	данные отсутствуют	данные отсутствуют
102	659407.46	2348648.11	Нет закрепления	0.1
102	659407.46	2348648.11	данные отсутствуют	данные отсутствуют
103	659408.3	2348648.1	данные отсутствуют	данные отсутствуют
103	659408.3	2348648.1	Нет закрепления	0.1
103	659408.3	2348648.1	данные отсутствуют	данные отсутствуют
104	659412.31	2348665.26	данные отсутствуют	данные отсутствуют
104	659412.31	2348665.26	Нет закрепления	0.1
104	659412.31	2348665.26	данные отсутствуют	данные отсутствуют
105	659369.8	2348482.4	данные отсутствуют	данные отсутствуют

Государственный регистратор		ФГИС ЕГРН
полное наименование должности	подпись	инициалы, фамилия

М.П.

Выписка из Единого государственного реестра недвижимости об объекте недвижимости
Сведения о частях земельного участка

Земельный участок			
<small>(виц объекта недвижимости)</small>			
Лист №	Раздела 4.2	Всего листов раздела 4.2 : _____	Всего разделов: _____
01.12.2020 № 99/2020/363289508			
Кадастровый номер:		75:32:000000:2998	

Номер точки	Координаты, м		Описание закрепления на местности	Средняя квадратическая погрешность определения координат характерных точек границы части земельного участка, м
	X	Y		
1	2	3	4	5
105	659369.8	2348482.4	данные отсутствуют	данные отсутствуют
106	659373.32	2348490.05	данные отсутствуют	данные отсутствуют
106	659373.32	2348490.05	данные отсутствуют	данные отсутствуют
107	659375.58	2348576.58	данные отсутствуют	данные отсутствуют
107	659375.58	2348576.58	данные отсутствуют	данные отсутствуют
108	659352.06	2348465.44	данные отсутствуют	данные отсутствуют
108	659352.06	2348465.44	данные отсутствуют	данные отсутствуют
109	659376.69	2348618.92	данные отсутствуют	данные отсутствуют
109	659376.69	2348618.92	данные отсутствуют	0.1
110	659315.7	2348943.8	данные отсутствуют	данные отсутствуют
110	659315.7	2348943.8	данные отсутствуют	данные отсутствуют
111	659376.64	2348616.91	данные отсутствуют	данные отсутствуют
111	659376.64	2348616.91	данные отсутствуют	данные отсутствуют
112	659369.8	2348482.4	данные отсутствуют	данные отсутствуют
113	659373.32	2348490.05	данные отсутствуют	данные отсутствуют
114	659375.58	2348576.58	данные отсутствуют	данные отсутствуют
115	659352.06	2348465.44	данные отсутствуют	данные отсутствуют

Государственный регистратор		ФГИС ЕГРН
полное наименование должности	подпись	инициалы, фамилия

М.П.

Выписка из Единого государственного реестра недвижимости об объекте недвижимости
Сведения о частях земельного участка

Земельный участок			
<small>(виц объекта недвижимости)</small>			
Лист №	Раздела 4.2	Всего листов раздела 4.2 : _____	Всего разделов: _____
01.12.2020 № 99/2020/363289508			
Кадастровый номер:		75:32:000000:2998	

Номер точки	Координаты, м		Описание закрепления на местности	Средняя квадратическая погрешность определения координат характерных точек границы части земельного участка, м
	X	Y		
1	2	3	4	5
116	659376.69	2348618.92	данные отсутствуют	данные отсутствуют
117	659315.7	2348943.8	данные отсутствуют	данные отсутствуют
118	659261.18	2348952.92	данные отсутствуют	данные отсутствуют
118	659261.18	2348952.92	данные отсутствуют	данные отсутствуют
119	659222.94	2348964.27	данные отсутствуют	данные отсутствуют
119	659222.94	2348964.27	данные отсутствуют	данные отсутствуют
120	659147.47	2348986.6	данные отсутствуют	данные отсутствуют
120	659147.47	2348986.6	данные отсутствуют	данные отсутствуют
121	659111.8	2348997.12	данные отсутствуют	данные отсутствуют
121	659111.8	2348997.12	данные отсутствуют	данные отсутствуют
122	659065.39	2349026.66	данные отсутствуют	данные отсутствуют
122	659065.39	2349026.66	данные отсутствуют	данные отсутствуют
123	659039.09	2349049.61	данные отсутствуют	данные отсутствуют
123	659039.09	2349049.61	данные отсутствуют	данные отсутствуют
124	659017.96	2349081.5	данные отсутствуют	данные отсутствуют
124	659017.96	2349081.5	данные отсутствуют	данные отсутствуют
125	659004.07	2349107.58	данные отсутствуют	данные отсутствуют

Государственный регистратор		ФГИС ЕГРН
полное наименование должности	подпись	инициалы, фамилия

М.П.

Выписка из Единого государственного реестра недвижимости об объекте недвижимости
Сведения о частях земельного участка

Земельный участок			
<small>(виц объекта недвижимости)</small>			
Лист №	Раздела 4.2	Всего листов раздела 4.2 :	Всего разделов: _____
Всего листов выписки: _____			
01.12.2020 № 99/2020/363289508			
Кадастровый номер:		75:32:000000:2998	

Номер точки	Координаты, м		Описание закрепления на местности	Средняя квадратическая погрешность определения координат характерных точек границы части земельного участка, м
	X	Y		
1	2	3	4	5
125	659004.07	2349107.58	данные отсутствуют	данные отсутствуют
126	659001.26	2349125.96	данные отсутствуют	данные отсутствуют
126	659001.26	2349125.96	данные отсутствуют	данные отсутствуют
127	659022.96	2349174.36	данные отсутствуют	данные отсутствуют
127	659022.96	2349174.36	данные отсутствуют	данные отсутствуют
128	659004.77	2349166.99	данные отсутствуют	данные отсутствуют
128	659004.77	2349166.99	данные отсутствуют	данные отсутствуют
129	658995.3	2349145.89	данные отсутствуют	данные отсутствуют
129	658995.3	2349145.89	данные отсутствуют	данные отсутствуют
130	658988.61	2349128.94	данные отсутствуют	данные отсутствуют
130	658988.61	2349128.94	данные отсутствуют	данные отсутствуют
131	658988.49	2349118.43	данные отсутствуют	данные отсутствуют
131	658988.49	2349118.43	данные отсутствуют	данные отсутствуют
131	658988.49	2349118.43	данные отсутствуют	данные отсутствуют
132	658990.47	2349098.96	данные отсутствуют	данные отсутствуют
132	658990.47	2349098.96	данные отсутствуют	данные отсутствуют
132	658990.47	2349098.96	данные отсутствуют	данные отсутствуют

Государственный регистратор		ФГИС ЕГРН
полное наименование должности	подпись	инициалы, фамилия

М.П.

Выписка из Единого государственного реестра недвижимости об объекте недвижимости
Сведения о частях земельного участка

Земельный участок			
<small>(виц объекта недвижимости)</small>			
Лист №	Раздела 4.2	Всего листов раздела 4.2 : _____	Всего разделов: _____
01.12.2020 № 99/2020/363289508			
Кадастровый номер:		75:32:000000:2998	

Номер точки	Координаты, м		Описание закрепления на местности	Средняя квадратическая погрешность определения координат характерных точек границы части земельного участка, м
	X	Y		
1	2	3	4	5
133	659003.1	2349079.58	данные отсутствуют	данные отсутствуют
133	659003.1	2349079.58	данные отсутствуют	данные отсутствуют
133	659003.1	2349079.58	данные отсутствуют	данные отсутствуют
134	659021.08	2349051.45	данные отсутствуют	данные отсутствуют
134	659021.08	2349051.45	данные отсутствуют	данные отсутствуют
134	659021.08	2349051.45	данные отсутствуют	данные отсутствуют
135	659026.6	2349041.85	данные отсутствуют	данные отсутствуют
135	659026.6	2349041.85	данные отсутствуют	данные отсутствуют
135	659026.6	2349041.85	данные отсутствуют	данные отсутствуют
136	659051.28	2349017.83	данные отсутствуют	данные отсутствуют
136	659051.28	2349017.83	данные отсутствуют	данные отсутствуют
136	659051.28	2349017.83	данные отсутствуют	данные отсутствуют
137	659087.59	2348993.27	данные отсутствуют	данные отсутствуют
137	659087.59	2348993.27	данные отсутствуют	данные отсутствуют
138	659109.57	2348980.88	данные отсутствуют	данные отсутствуют
138	659109.57	2348980.88	данные отсутствуют	данные отсутствуют
139	659285.57	2348930.18	данные отсутствуют	данные отсутствуют

Государственный регистратор		ФГИС ЕГРН
полное наименование должности	подпись	инициалы, фамилия

М.П.

Выписка из Единого государственного реестра недвижимости об объекте недвижимости
Сведения о частях земельного участка

Земельный участок			
<small>(виц объекта недвижимости)</small>			
Лист №	Раздела 4.2	Всего листов раздела 4.2 : _____	Всего разделов: _____
01.12.2020 № 99/2020/363289508			
Кадастровый номер:		75:32:000000:2998	

Номер точки	Координаты, м		Описание закрепления на местности	Средняя квадратическая погрешность определения координат характерных точек границы части земельного участка, м
	X	Y		
1	2	3	4	5
139	659285.57	2348930.18	данные отсутствуют	данные отсутствуют
140	659279.78	2348903.39	данные отсутствуют	данные отсутствуют
140	659279.78	2348903.39	данные отсутствуют	данные отсутствуют
141	659376.64	2348616.91	данные отсутствуют	данные отсутствуют
142	659301.5	2348252.41	данные отсутствуют	данные отсутствуют
142	659301.5	2348252.41	данные отсутствуют	данные отсутствуют
143	659294.85	2348280.3	данные отсутствуют	данные отсутствуют
143	659294.85	2348280.3	данные отсутствуют	данные отсутствуют
144	659284.57	2348229.41	данные отсутствуют	данные отсутствуют
144	659284.57	2348229.41	данные отсутствуют	данные отсутствуют
145	659060.44	2349011.63	данные отсутствуют	данные отсутствуют
145	659060.44	2349011.63	данные отсутствуют	данные отсутствуют
146	658989.72	2349125.33	данные отсутствуют	данные отсутствуют
146	658989.72	2349125.33	данные отсутствуют	2.5
147	658988.57	2349125.59	данные отсутствуют	данные отсутствуют
147	658988.57	2349125.59	данные отсутствуют	данные отсутствуют
148	659283.51	2348260	Нет закрепления	0.1

Государственный регистратор		ФГИС ЕГРН
полное наименование должности	подпись	инициалы, фамилия

М.П.

Выписка из Единого государственного реестра недвижимости об объекте недвижимости
Сведения о частях земельного участка

Земельный участок			
<small>(виц объекта недвижимости)</small>			
Лист №	Раздела 4.2	Всего листов раздела 4.2 : _____	Всего разделов: _____
01.12.2020 № 99/2020/363289508			
Кадастровый номер:		75:32:000000:2998	

Номер точки	Координаты, м		Описание закрепления на местности	Средняя квадратическая погрешность определения координат характерных точек границы части земельного участка, м
	X	Y		
1	2	3	4	5
148	659283.51	2348260	Нет закрепления	0.1
149	659301.5	2348252.41	данные отсутствуют	данные отсутствуют
150	659294.85	2348280.3	данные отсутствуют	данные отсутствуют
151	659281.95	2348261.31	данные отсутствуют	данные отсутствуют
151	659281.95	2348261.31	данные отсутствуют	данные отсутствуют
152	659283.51	2348260	данные отсутствуют	данные отсутствуют
152	659283.51	2348260	данные отсутствуют	данные отсутствуют
153	659278.79	2348253.65	данные отсутствуют	данные отсутствуют
153	659278.79	2348253.65	данные отсутствуют	данные отсутствуют
154	659284.57	2348229.41	данные отсутствуют	данные отсутствуют
155	659060.44	2349011.63	данные отсутствуют	данные отсутствуют
156	658989.72	2349125.33	данные отсутствуют	данные отсутствуют
157	658988.57	2349125.59	данные отсутствуют	данные отсутствуют
158	659269.79	2348242.05	данные отсутствуют	данные отсутствуют
158	659269.79	2348242.05	данные отсутствуют	данные отсутствуют
158	659269.79	2348242.05	данные отсутствуют	данные отсутствуют
159	659284.23	2348246.06	данные отсутствуют	данные отсутствуют

Государственный регистратор		ФГИС ЕГРН
полное наименование должности	подпись	инициалы, фамилия

М.П.

Выписка из Единого государственного реестра недвижимости об объекте недвижимости
Сведения о частях земельного участка

Земельный участок			
<small>(виц объекта недвижимости)</small>			
Лист №	Раздела 4.2	Всего листов раздела 4.2 : _____	Всего разделов: _____
01.12.2020 № 99/2020/363289508			
Кадастровый номер:		75:32:000000:2998	

Номер точки	Координаты, м		Описание закрепления на местности	Средняя квадратическая погрешность определения координат характерных точек границы части земельного участка, м
	X	Y		
1	2	3	4	5
159	659284.23	2348246.06	данные отсутствуют	0.1
159	659284.23	2348246.06	данные отсутствуют	данные отсутствуют
160	659303.2	2348254.71	данные отсутствуют	данные отсутствуют
160	659303.2	2348254.71	данные отсутствуют	данные отсутствуют
160	659303.2	2348254.71	данные отсутствуют	данные отсутствуют
161	659269.79	2348242.05	данные отсутствуют	данные отсутствуют
162	659284.23	2348246.06	данные отсутствуют	данные отсутствуют
163	659303.2	2348254.71	данные отсутствуют	данные отсутствуют
164	659325.44	2348284.92	данные отсутствуют	данные отсутствуют
165	659334.5	2348304.8	данные отсутствуют	данные отсутствуют
166	659334.98	2348309.34	данные отсутствуют	данные отсутствуют
167	659335.3	2348312.47	данные отсутствуют	данные отсутствуют
168	659339.91	2348330.65	данные отсутствуют	данные отсутствуют
169	659343.6	2348347.28	данные отсутствуют	данные отсутствуют
170	659340.84	2348347.77	данные отсутствуют	данные отсутствуют
171	659344.3	2348364.32	данные отсутствуют	данные отсутствуют
172	659347.7	2348381.64	данные отсутствуют	данные отсутствуют

Государственный регистратор		ФГИС ЕГРН
полное наименование должности	подпись	инициалы, фамилия

М.П.

Выписка из Единого государственного реестра недвижимости об объекте недвижимости
Сведения о частях земельного участка

Земельный участок			
<small>(виц объекта недвижимости)</small>			
Лист №	Раздела 4.2	Всего листов раздела 4.2 : _____	Всего разделов: _____
01.12.2020 № 99/2020/363289508			
Кадастровый номер:		75:32:000000:2998	

Номер точки	Координаты, м		Описание закрепления на местности	Средняя квадратическая погрешность определения координат характерных точек границы части земельного участка, м
	X	Y		
1	2	3	4	5
173	659351.67	2348398.47	данные отсутствуют	данные отсутствуют
174	659355.05	2348415.37	данные отсутствуют	данные отсутствуют
175	659358.53	2348431.36	данные отсутствуют	данные отсутствуют
176	659361.9	2348447.12	данные отсутствуют	данные отсутствуют
177	659365.71	2348464.84	данные отсутствуют	данные отсутствуют
178	659369.19	2348481.07	данные отсутствуют	данные отсутствуют
179	659375.03	2348493.75	данные отсутствуют	данные отсутствуют
180	659376.08	2348499.49	данные отсутствуют	данные отсутствуют
181	659374.47	2348500.36	данные отсутствуют	данные отсутствуют
182	659377.6	2348514.46	данные отсутствуют	данные отсутствуют
183	659380.2	2348527.84	данные отсутствуют	данные отсутствуют
184	659380.83	2348531.05	данные отсутствуют	данные отсутствуют
185	659388.03	2348563.56	данные отсутствуют	данные отсутствуют
186	659395.57	2348598.58	данные отсутствуют	данные отсутствуют
187	659398.29	2348598.12	данные отсутствуют	данные отсутствуют
188	659405.46	2348631.56	данные отсутствуют	данные отсутствуют
189	659402.6	2348632.28	данные отсутствуют	данные отсутствуют

Государственный регистратор		ФГИС ЕГРН
полное наименование должности	подпись	инициалы, фамилия

М.П.

Выписка из Единого государственного реестра недвижимости об объекте недвижимости
Сведения о частях земельного участка

Земельный участок			
<small>(виц объекта недвижимости)</small>			
Лист №	Раздела 4.2	Всего листов раздела 4.2 : _____	Всего разделов: _____
Всего листов выписки: _____			
01.12.2020 № 99/2020/363289508			
Кадастровый номер:		75:32:000000:2998	

Номер точки	Координаты, м		Описание закрепления на местности	Средняя квадратическая погрешность определения координат характерных точек границы части земельного участка, м
	X	Y		
1	2	3	4	5
190	659407.46	2348648.11	данные отсутствуют	данные отсутствуют
191	659408.3	2348648.1	данные отсутствуют	данные отсутствуют
192	659412.31	2348665.26	данные отсутствуют	данные отсутствуют
193	659424.48	2348718.29	данные отсутствуют	данные отсутствуют
194	659408.85	2348734.54	данные отсутствуют	данные отсутствуют
195	659399.16	2348751.75	данные отсутствуют	данные отсутствуют
196	659389.09	2348779.56	данные отсутствуют	данные отсутствуют
197	659388.75	2348780.51	данные отсутствуют	данные отсутствуют
198	659387.37	2348790.79	данные отсутствуют	данные отсутствуют
199	659385.85	2348801.55	данные отсутствуют	данные отсутствуют
200	659384.19	2348814.58	данные отсутствуют	данные отсутствуют
201	659386.85	2348826.68	данные отсутствуют	данные отсутствуют
202	659393.19	2348855.33	данные отсутствуют	данные отсутствуют
203	659396.26	2348869.26	данные отсутствуют	данные отсутствуют
204	659404.79	2348926.3	данные отсутствуют	данные отсутствуют
205	659323.2	2348942.54	данные отсутствуют	данные отсутствуют
206	659381.24	2348603.3	данные отсутствуют	данные отсутствуют

Государственный регистратор		ФГИС ЕГРН
полное наименование должности	подпись	инициалы, фамилия

М.П.

Выписка из Единого государственного реестра недвижимости об объекте недвижимости
Сведения о частях земельного участка

Земельный участок			
<small>(виц объекта недвижимости)</small>			
Лист №	Раздела 4.2	Всего листов раздела 4.2 : _____	Всего разделов: _____
01.12.2020 № 99/2020/363289508			
Кадастровый номер:		75:32:000000:2998	

Номер точки	Координаты, м		Описание закрепления на местности	Средняя квадратическая погрешность определения координат характерных точек границы части земельного участка, м
	X	Y		
1	2	3	4	5
207	659351.29	2348461.78	данные отсутствуют	данные отсутствуют
208	659348.68	2348450.04	данные отсутствуют	данные отсутствуют
209	659349.1	2348449.59	данные отсутствуют	данные отсутствуют
210	659338.06	2348398.95	данные отсутствуют	данные отсутствуют
211	659335.8	2348384.84	данные отсутствуют	данные отсутствуют
212	659326.79	2348333.64	данные отсутствуют	данные отсутствуют
213	659317.39	2348309.48	данные отсутствуют	данные отсутствуют
214	659314.47	2348309.16	данные отсутствуют	данные отсутствуют
215	659295.31	2348280.98	данные отсутствуют	данные отсутствуют
216	659272.03	2348244.56	данные отсутствуют	данные отсутствуют
217	659271.54	2348244.87	данные отсутствуют	данные отсутствуют
218	659140.97	2348078.01	данные отсутствуют	данные отсутствуют
218	659140.97	2348078.01	данные отсутствуют	данные отсутствуют
219	659142.83	2348091.75	данные отсутствуют	данные отсутствуют
219	659142.83	2348091.75	данные отсутствуют	данные отсутствуют
220	659137.31	2348088.27	данные отсутствуют	данные отсутствуют
220	659137.31	2348088.27	данные отсутствуют	данные отсутствуют

Государственный регистратор		ФГИС ЕГРН
полное наименование должности	подпись	инициалы, фамилия

М.П.

Выписка из Единого государственного реестра недвижимости об объекте недвижимости
Сведения о частях земельного участка

Земельный участок			
<small>(виц объекта недвижимости)</small>			
Лист №	Раздела 4.2	Всего листов раздела 4.2 : _____	Всего разделов: _____
01.12.2020 № 99/2020/363289508			
Кадастровый номер:		75:32:000000:2998	

Номер точки	Координаты, м		Описание закрепления на местности	Средняя квадратическая погрешность определения координат характерных точек границы части земельного участка, м
	X	Y		
1	2	3	4	5
221	659136.15	2348079.7	данные отсутствуют	данные отсутствуют
221	659136.15	2348079.7	данные отсутствуют	0.1
222	659127.24	2348081.86	данные отсутствуют	данные отсутствуют
222	659127.24	2348081.86	данные отсутствуют	данные отсутствуют
223	659121.39	2348078.13	данные отсутствуют	данные отсутствуют
223	659121.39	2348078.13	данные отсутствуют	данные отсутствуют
224	659136.7	2348074.42	данные отсутствуют	данные отсутствуют
224	659136.7	2348074.42	данные отсутствуют	данные отсутствуют
225	659140.97	2348078.01	данные отсутствуют	данные отсутствуют
226	659142.83	2348091.75	данные отсутствуют	данные отсутствуют
227	659139.96	2348089.95	данные отсутствуют	данные отсутствуют
228	659137.31	2348088.27	данные отсутствуют	данные отсутствуют
229	659136.15	2348079.7	данные отсутствуют	данные отсутствуют
230	659127.24	2348081.86	данные отсутствуют	данные отсутствуют
231	659121.39	2348078.13	данные отсутствуют	данные отсутствуют
232	659136.7	2348074.42	данные отсутствуют	данные отсутствуют

Государственный регистратор		ФГИС ЕГРН
полное наименование должности	подпись	инициалы, фамилия

М.П.

Выписка из Единого государственного реестра недвижимости об объекте недвижимости
Сведения о частях земельного участка

Земельный участок				
<small>(виц объекта недвижимости)</small>				
Лист № _____ Раздела 4.2		Всего листов раздела 4.2 : _____		Всего разделов: _____
Всего листов выписки: _____				
01.12.2020 № 99/2020/363289508				
Кадастровый номер:			75:32:000000:2998	
Сведения о характерных точках границы части (частей) земельного участка				
Учетный номер части: 5				
Система координат: МСК 53 (Зона-2)				
Зона № _____				
Номер точки	Координаты, м		Описание закрепления на местности	Средняя квадратическая погрешность определения координат характерных точек границы части земельного участка, м
	X	Y		
1	2	3	4	5
1	659424.48	2348718.29	данные отсутствуют	данные отсутствуют
1	659424.48	2348718.29	Нет закрепления	0.1
1	659424.48	2348718.29	данные отсутствуют	данные отсутствуют
2	659408.85	2348734.54	данные отсутствуют	данные отсутствуют
2	659408.85	2348734.54	Нет закрепления	0.1
2	659408.85	2348734.54	данные отсутствуют	данные отсутствуют
3	659399.16	2348751.75	данные отсутствуют	данные отсутствуют
3	659399.16	2348751.75	Нет закрепления	0.1
3	659399.16	2348751.75	данные отсутствуют	данные отсутствуют
4	659389.09	2348779.56	данные отсутствуют	данные отсутствуют
4	659389.09	2348779.56	Нет закрепления	0.1
4	659389.09	2348779.56	данные отсутствуют	данные отсутствуют
5	659388.75	2348780.51	данные отсутствуют	данные отсутствуют
5	659388.75	2348780.51	Нет закрепления	0.1
5	659388.75	2348780.51	данные отсутствуют	данные отсутствуют
6	659387.37	2348790.79	данные отсутствуют	данные отсутствуют
Государственный регистратор			ФГИС ЕГРН	
полное наименование должности			подпись	
			инициалы, фамилия	

М.П.

Выписка из Единого государственного реестра недвижимости об объекте недвижимости
Сведения о частях земельного участка

Земельный участок			
<small>(виц объекта недвижимости)</small>			
Лист №	Раздела 4.2	Всего листов раздела 4.2 : _____	Всего разделов: _____
01.12.2020 № 99/2020/363289508			
Кадастровый номер:		75:32:000000:2998	

Номер точки	Координаты, м		Описание закрепления на местности	Средняя квадратическая погрешность определения координат характерных точек границы части земельного участка, м
	X	Y		
1	2	3	4	5
6	659387.37	2348790.79	Нет закрепления	0.1
6	659387.37	2348790.79	данные отсутствуют	данные отсутствуют
7	659385.85	2348801.55	данные отсутствуют	данные отсутствуют
7	659385.85	2348801.55	Нет закрепления	0.1
7	659385.85	2348801.55	данные отсутствуют	данные отсутствуют
8	659384.19	2348814.58	данные отсутствуют	данные отсутствуют
8	659384.19	2348814.58	Нет закрепления	0.1
8	659384.19	2348814.58	данные отсутствуют	данные отсутствуют
9	659386.85	2348826.68	данные отсутствуют	данные отсутствуют
9	659386.85	2348826.68	Нет закрепления	0.1
9	659386.85	2348826.68	данные отсутствуют	данные отсутствуют
10	659393.19	2348855.33	данные отсутствуют	данные отсутствуют
10	659393.19	2348855.33	Нет закрепления	0.1
10	659393.19	2348855.33	данные отсутствуют	данные отсутствуют
11	659396.26	2348869.26	данные отсутствуют	данные отсутствуют
11	659396.26	2348869.26	Нет закрепления	0.1
11	659396.26	2348869.26	данные отсутствуют	данные отсутствуют

Государственный регистратор		ФГИС ЕГРН
полное наименование должности	подпись	инициалы, фамилия

М.П.

Выписка из Единого государственного реестра недвижимости об объекте недвижимости
Сведения о частях земельного участка

Земельный участок			
<small>(виц объекта недвижимости)</small>			
Лист №	Раздела 4.2	Всего листов раздела 4.2 : _____	Всего разделов: _____
01.12.2020 № 99/2020/363289508			
Кадастровый номер:		75:32:000000:2998	

Номер точки	Координаты, м		Описание закрепления на местности	Средняя квадратическая погрешность определения координат характерных точек границы части земельного участка, м
	X	Y		
1	2	3	4	5
12	659404.79	2348926.3	данные отсутствуют	данные отсутствуют
12	659404.79	2348926.3	Нет закрепления	0.1
12	659404.79	2348926.3	данные отсутствуют	данные отсутствуют
13	659323.2	2348942.54	данные отсутствуют	данные отсутствуют
13	659323.2	2348942.54	Нет закрепления	0.1
13	659323.2	2348942.54	данные отсутствуют	данные отсутствуют
14	659261.18	2348952.92	данные отсутствуют	данные отсутствуют
14	659261.18	2348952.92	Нет закрепления	0.1
14	659261.18	2348952.92	данные отсутствуют	данные отсутствуют
14	659261.18	2348952.92	Нет закрепления	0.1
14	659261.18	2348952.92	данные отсутствуют	данные отсутствуют
15	659222.94	2348964.27	данные отсутствуют	данные отсутствуют
15	659222.94	2348964.27	Нет закрепления	0.1
15	659222.94	2348964.27	данные отсутствуют	данные отсутствуют
15	659222.94	2348964.27	Нет закрепления	0.1
15	659222.94	2348964.27	данные отсутствуют	данные отсутствуют
16	659147.47	2348986.6	данные отсутствуют	данные отсутствуют

Государственный регистратор		ФГИС ЕГРН
полное наименование должности	подпись	инициалы, фамилия

М.П.

Выписка из Единого государственного реестра недвижимости об объекте недвижимости
Сведения о частях земельного участка

Земельный участок			
<small>(виц объекта недвижимости)</small>			
Лист №	Раздела 4.2	Всего листов раздела 4.2 : _____	Всего разделов: _____
01.12.2020 № 99/2020/363289508			
Кадастровый номер:		75:32:000000:2998	

Номер точки	Координаты, м		Описание закрепления на местности	Средняя квадратическая погрешность определения координат характерных точек границы части земельного участка, м
	X	Y		
1	2	3	4	5
16	659147.47	2348986.6	Нет закрепления	0.1
16	659147.47	2348986.6	данные отсутствуют	данные отсутствуют
16	659147.47	2348986.6	Нет закрепления	0.1
16	659147.47	2348986.6	данные отсутствуют	данные отсутствуют
17	659111.8	2348997.12	данные отсутствуют	данные отсутствуют
17	659111.8	2348997.12	Нет закрепления	0.1
17	659111.8	2348997.12	данные отсутствуют	данные отсутствуют
17	659111.8	2348997.12	Нет закрепления	0.1
17	659111.8	2348997.12	данные отсутствуют	данные отсутствуют
18	659065.39	2349026.66	данные отсутствуют	данные отсутствуют
18	659065.39	2349026.66	Нет закрепления	0.1
18	659065.39	2349026.66	данные отсутствуют	данные отсутствуют
18	659065.39	2349026.66	Нет закрепления	0.1
18	659065.39	2349026.66	данные отсутствуют	данные отсутствуют
19	659039.09	2349049.61	данные отсутствуют	данные отсутствуют
19	659039.09	2349049.61	Нет закрепления	0.1
19	659039.09	2349049.61	данные отсутствуют	данные отсутствуют

Государственный регистратор		ФГИС ЕГРН
полное наименование должности	подпись	инициалы, фамилия

М.П.

Выписка из Единого государственного реестра недвижимости об объекте недвижимости
Сведения о частях земельного участка

Земельный участок			
<small>(вид объекта недвижимости)</small>			
Лист №	Раздела 4.2	Всего листов раздела 4.2 :	Всего разделов: _____
01.12.2020 № 99/2020/363289508			
Кадастровый номер:		75:32:000000:2998	

Номер точки	Координаты, м		Описание закрепления на местности	Средняя квадратическая погрешность определения координат характерных точек границы части земельного участка, м
	X	Y		
1	2	3	4	5
19	659039.09	2349049.61	Нет закрепления	0.1
19	659039.09	2349049.61	данные отсутствуют	данные отсутствуют
20	659017.96	2349081.5	данные отсутствуют	данные отсутствуют
20	659017.96	2349081.5	Нет закрепления	0.1
20	659017.96	2349081.5	данные отсутствуют	данные отсутствуют
20	659017.96	2349081.5	Нет закрепления	0.1
20	659017.96	2349081.5	данные отсутствуют	данные отсутствуют
21	659004.07	2349107.58	данные отсутствуют	данные отсутствуют
21	659004.07	2349107.58	Нет закрепления	0.1
21	659004.07	2349107.58	данные отсутствуют	данные отсутствуют
21	659004.07	2349107.58	Нет закрепления	0.1
21	659004.07	2349107.58	данные отсутствуют	данные отсутствуют
22	659001.26	2349125.96	данные отсутствуют	данные отсутствуют
22	659001.26	2349125.96	Нет закрепления	0.1
22	659001.26	2349125.96	данные отсутствуют	данные отсутствуют
22	659001.26	2349125.96	Нет закрепления	0.1
22	659001.26	2349125.96	данные отсутствуют	данные отсутствуют

Государственный регистратор		ФГИС ЕГРН
полное наименование должности	подпись	инициалы, фамилия

М.П.

Выписка из Единого государственного реестра недвижимости об объекте недвижимости
Сведения о частях земельного участка

Земельный участок			
<small>(виц объекта недвижимости)</small>			
Лист №	Раздела 4.2	Всего листов раздела 4.2 : _____	Всего разделов: _____
01.12.2020 № 99/2020/363289508			
Кадастровый номер:		75:32:000000:2998	

Номер точки	Координаты, м		Описание закрепления на местности	Средняя квадратическая погрешность определения координат характерных точек границы части земельного участка, м
	X	Y		
1	2	3	4	5
23	659022.96	2349174.36	данные отсутствуют	данные отсутствуют
23	659022.96	2349174.36	Нет закрепления	0.1
23	659022.96	2349174.36	данные отсутствуют	данные отсутствуют
23	659022.96	2349174.36	Нет закрепления	0.1
23	659022.96	2349174.36	данные отсутствуют	данные отсутствуют
24	659004.77	2349166.99	данные отсутствуют	данные отсутствуют
24	659004.77	2349166.99	Нет закрепления	0.1
24	659004.77	2349166.99	данные отсутствуют	данные отсутствуют
24	659004.77	2349166.99	Нет закрепления	0.1
24	659004.77	2349166.99	данные отсутствуют	данные отсутствуют
25	658995.3	2349145.89	данные отсутствуют	данные отсутствуют
25	658995.3	2349145.89	Нет закрепления	0.1
25	658995.3	2349145.89	данные отсутствуют	данные отсутствуют
25	658995.3	2349145.89	Нет закрепления	0.1
25	658995.3	2349145.89	данные отсутствуют	данные отсутствуют
26	658988.61	2349128.94	данные отсутствуют	данные отсутствуют
26	658988.61	2349128.94	Нет закрепления	0.1

Государственный регистратор		ФГИС ЕГРН
полное наименование должности	подпись	инициалы, фамилия

М.П.

Выписка из Единого государственного реестра недвижимости об объекте недвижимости
Сведения о частях земельного участка

Земельный участок			
<small>(виц объекта недвижимости)</small>			
Лист №	Раздела 4.2	Всего листов раздела 4.2 : _____	Всего разделов: _____
01.12.2020 № 99/2020/363289508			
Кадастровый номер:		75:32:000000:2998	

Номер точки	Координаты, м		Описание закрепления на местности	Средняя квадратическая погрешность определения координат характерных точек границы части земельного участка, м
	X	Y		
1	2	3	4	5
26	658988.61	2349128.94	данные отсутствуют	данные отсутствуют
26	658988.61	2349128.94	Нет закрепления	0.1
26	658988.61	2349128.94	данные отсутствуют	данные отсутствуют
27	658988.49	2349118.43	данные отсутствуют	данные отсутствуют
27	658988.49	2349118.43	Нет закрепления	0.1
27	658988.49	2349118.43	данные отсутствуют	данные отсутствуют
27	658988.49	2349118.43	Нет закрепления	0.1
27	658988.49	2349118.43	данные отсутствуют	данные отсутствуют
27	658988.49	2349118.43	Нет закрепления	0.1
27	658988.49	2349118.43	данные отсутствуют	данные отсутствуют
27	658988.49	2349118.43	Нет закрепления	0.1
27	658988.49	2349118.43	данные отсутствуют	данные отсутствуют
28	658990.47	2349098.96	данные отсутствуют	данные отсутствуют
28	658990.47	2349098.96	Нет закрепления	0.1
28	658990.47	2349098.96	данные отсутствуют	данные отсутствуют
28	658990.47	2349098.96	Нет закрепления	0.1
28	658990.47	2349098.96	данные отсутствуют	данные отсутствуют
28	658990.47	2349098.96	Нет закрепления	0.1
28	658990.47	2349098.96	данные отсутствуют	данные отсутствуют

Государственный регистратор		ФГИС ЕГРН
полное наименование должности	подпись	инициалы, фамилия

М.П.

Выписка из Единого государственного реестра недвижимости об объекте недвижимости
Сведения о частях земельного участка

Земельный участок			
<small>(вид объекта недвижимости)</small>			
Лист №	Раздела 4.2	Всего листов раздела 4.2 : _____	Всего разделов: _____
01.12.2020 № 99/2020/363289508			
Кадастровый номер:		75:32:000000:2998	

Номер точки	Координаты, м		Описание закрепления на местности	Средняя квадратическая погрешность определения координат характерных точек границы части земельного участка, м
	X	Y		
1	2	3	4	5
29	659003.1	2349079.58	данные отсутствуют	данные отсутствуют
29	659003.1	2349079.58	Нет закрепления	0.1
29	659003.1	2349079.58	данные отсутствуют	данные отсутствуют
29	659003.1	2349079.58	Нет закрепления	0.1
29	659003.1	2349079.58	данные отсутствуют	данные отсутствуют
29	659003.1	2349079.58	Нет закрепления	0.1
29	659003.1	2349079.58	данные отсутствуют	данные отсутствуют
30	659021.08	2349051.45	данные отсутствуют	данные отсутствуют
30	659021.08	2349051.45	Нет закрепления	0.1
30	659021.08	2349051.45	данные отсутствуют	данные отсутствуют
30	659021.08	2349051.45	Нет закрепления	0.1
30	659021.08	2349051.45	данные отсутствуют	данные отсутствуют
30	659021.08	2349051.45	Нет закрепления	0.1
30	659021.08	2349051.45	данные отсутствуют	данные отсутствуют
31	659026.6	2349041.85	данные отсутствуют	данные отсутствуют
31	659026.6	2349041.85	Нет закрепления	0.1
31	659026.6	2349041.85	данные отсутствуют	данные отсутствуют

Государственный регистратор		ФГИС ЕГРН
полное наименование должности	подпись	инициалы, фамилия

М.П.

Выписка из Единого государственного реестра недвижимости об объекте недвижимости
Сведения о частях земельного участка

Земельный участок			
<small>(виц объекта недвижимости)</small>			
Лист №	Раздела 4.2	Всего листов раздела 4.2 : _____	Всего разделов: _____
01.12.2020 № 99/2020/363289508			
Кадастровый номер:		75:32:000000:2998	

Номер точки	Координаты, м		Описание закрепления на местности	Средняя квадратическая погрешность определения координат характерных точек границы части земельного участка, м
	X	Y		
1	2	3	4	5
31	659026.6	2349041.85	Нет закрепления	0.1
31	659026.6	2349041.85	данные отсутствуют	данные отсутствуют
31	659026.6	2349041.85	Нет закрепления	0.1
31	659026.6	2349041.85	данные отсутствуют	данные отсутствуют
32	659051.28	2349017.83	данные отсутствуют	данные отсутствуют
32	659051.28	2349017.83	Нет закрепления	0.1
32	659051.28	2349017.83	данные отсутствуют	данные отсутствуют
32	659051.28	2349017.83	Нет закрепления	0.1
32	659051.28	2349017.83	данные отсутствуют	данные отсутствуют
32	659051.28	2349017.83	Нет закрепления	0.1
32	659051.28	2349017.83	данные отсутствуют	данные отсутствуют
33	659087.59	2348993.27	данные отсутствуют	данные отсутствуют
33	659087.59	2348993.27	Нет закрепления	0.1
33	659087.59	2348993.27	данные отсутствуют	данные отсутствуют
33	659087.59	2348993.27	Нет закрепления	0.1
33	659087.59	2348993.27	данные отсутствуют	данные отсутствуют
34	659109.57	2348980.88	данные отсутствуют	данные отсутствуют

Государственный регистратор		ФГИС ЕГРН
полное наименование должности	подпись	инициалы, фамилия

М.П.

Выписка из Единого государственного реестра недвижимости об объекте недвижимости
Сведения о частях земельного участка

Земельный участок			
<small>(виц объекта недвижимости)</small>			
Лист №	Раздела 4.2	Всего листов раздела 4.2 : _____	Всего разделов: _____
01.12.2020 № 99/2020/363289508			
Кадастровый номер:		75:32:000000:2998	

Номер точки	Координаты, м		Описание закрепления на местности	Средняя квадратическая погрешность определения координат характерных точек границы части земельного участка, м
	X	Y		
1	2	3	4	5
34	659109.57	2348980.88	Нет закрепления	0.1
34	659109.57	2348980.88	данные отсутствуют	данные отсутствуют
34	659109.57	2348980.88	Нет закрепления	0.1
34	659109.57	2348980.88	данные отсутствуют	данные отсутствуют
35	659285.57	2348930.18	данные отсутствуют	данные отсутствуют
35	659285.57	2348930.18	Нет закрепления	0.1
35	659285.57	2348930.18	данные отсутствуют	данные отсутствуют
35	659285.57	2348930.18	Нет закрепления	0.1
35	659285.57	2348930.18	данные отсутствуют	данные отсутствуют
36	659279.78	2348903.39	данные отсутствуют	данные отсутствуют
36	659279.78	2348903.39	Нет закрепления	0.1
36	659279.78	2348903.39	данные отсутствуют	данные отсутствуют
36	659279.78	2348903.39	Нет закрепления	0.1
36	659279.78	2348903.39	данные отсутствуют	данные отсутствуют
37	659381.24	2348603.3	данные отсутствуют	данные отсутствуют
37	659381.24	2348603.3	Нет закрепления	0.1
37	659381.24	2348603.3	данные отсутствуют	данные отсутствуют

Государственный регистратор		ФГИС ЕГРН
полное наименование должности	подпись	инициалы, фамилия

М.П.

Выписка из Единого государственного реестра недвижимости об объекте недвижимости
Сведения о частях земельного участка

Земельный участок			
<small>(виц объекта недвижимости)</small>			
Лист №	Раздела 4.2	Всего листов раздела 4.2 : _____	Всего разделов: _____
01.12.2020 № 99/2020/363289508			
Кадастровый номер:		75:32:000000:2998	

Номер точки	Координаты, м		Описание закрепления на местности	Средняя квадратическая погрешность определения координат характерных точек границы части земельного участка, м
	X	Y		
1	2	3	4	5
38	659351.29	2348461.78	данные отсутствуют	данные отсутствуют
38	659351.29	2348461.78	Нет закрепления	0.1
38	659351.29	2348461.78	данные отсутствуют	данные отсутствуют
39	659348.68	2348450.04	данные отсутствуют	данные отсутствуют
39	659348.68	2348450.04	Нет закрепления	0.1
39	659348.68	2348450.04	данные отсутствуют	данные отсутствуют
40	659349.1	2348449.59	данные отсутствуют	данные отсутствуют
40	659349.1	2348449.59	Нет закрепления	0.1
40	659349.1	2348449.59	данные отсутствуют	данные отсутствуют
41	659338.06	2348398.95	данные отсутствуют	данные отсутствуют
41	659338.06	2348398.95	Нет закрепления	0.1
41	659338.06	2348398.95	данные отсутствуют	данные отсутствуют
42	659335.8	2348384.84	данные отсутствуют	данные отсутствуют
42	659335.8	2348384.84	Нет закрепления	0.1
42	659335.8	2348384.84	данные отсутствуют	данные отсутствуют
43	659326.79	2348333.64	данные отсутствуют	данные отсутствуют
43	659326.79	2348333.64	Нет закрепления	0.1

Государственный регистратор		ФГИС ЕГРН
полное наименование должности	подпись	инициалы, фамилия

М.П.

Выписка из Единого государственного реестра недвижимости об объекте недвижимости
Сведения о частях земельного участка

Земельный участок			
<small>(виц объекта недвижимости)</small>			
Лист №	Раздела 4.2	Всего листов раздела 4.2 : _____	Всего разделов: _____
01.12.2020 № 99/2020/363289508			
Кадастровый номер:		75:32:000000:2998	

Номер точки	Координаты, м		Описание закрепления на местности	Средняя квадратическая погрешность определения координат характерных точек границы части земельного участка, м
	X	Y		
1	2	3	4	5
43	659326.79	2348333.64	данные отсутствуют	данные отсутствуют
44	659317.39	2348309.48	данные отсутствуют	данные отсутствуют
44	659317.39	2348309.48	Нет закрепления	0.1
44	659317.39	2348309.48	данные отсутствуют	данные отсутствуют
45	659314.47	2348309.16	данные отсутствуют	данные отсутствуют
45	659314.47	2348309.16	Нет закрепления	0.1
45	659314.47	2348309.16	данные отсутствуют	данные отсутствуют
46	659295.31	2348280.98	данные отсутствуют	данные отсутствуют
46	659295.31	2348280.98	Нет закрепления	0.1
46	659295.31	2348280.98	данные отсутствуют	данные отсутствуют
47	659281.95	2348261.31	данные отсутствуют	данные отсутствуют
47	659281.95	2348261.31	Нет закрепления	0.1
47	659281.95	2348261.31	данные отсутствуют	данные отсутствуют
47	659281.95	2348261.31	Нет закрепления	0.1
47	659281.95	2348261.31	данные отсутствуют	данные отсутствуют
48	659283.51	2348260	данные отсутствуют	данные отсутствуют
48	659283.51	2348260	данные отсутствуют	данные отсутствуют

Государственный регистратор		ФГИС ЕГРН
полное наименование должности	подпись	инициалы, фамилия

М.П.

Выписка из Единого государственного реестра недвижимости об объекте недвижимости
Сведения о частях земельного участка

Земельный участок			
<small>(виц объекта недвижимости)</small>			
Лист №	Раздела 4.2	Всего листов раздела 4.2 : _____	Всего разделов: _____
01.12.2020 № 99/2020/363289508			
Кадастровый номер:		75:32:000000:2998	

Номер точки	Координаты, м		Описание закрепления на местности	Средняя квадратическая погрешность определения координат характерных точек границы части земельного участка, м
	X	Y		
1	2	3	4	5
48	659283.51	2348260	данные отсутствуют	данные отсутствуют
49	659278.79	2348253.65	данные отсутствуют	данные отсутствуют
49	659278.79	2348253.65	Нет закрепления	0.1
49	659278.79	2348253.65	данные отсутствуют	данные отсутствуют
49	659278.79	2348253.65	Нет закрепления	0.1
49	659278.79	2348253.65	данные отсутствуют	данные отсутствуют
50	659272.03	2348244.56	данные отсутствуют	данные отсутствуют
50	659272.03	2348244.56	Нет закрепления	0.1
50	659272.03	2348244.56	данные отсутствуют	данные отсутствуют
51	659271.54	2348244.87	данные отсутствуют	данные отсутствуют
51	659271.54	2348244.87	Нет закрепления	0.1
51	659271.54	2348244.87	данные отсутствуют	данные отсутствуют
63	659139.96	2348089.95	данные отсутствуют	данные отсутствуют
63	659139.96	2348089.95	Нет закрепления	0.1
76	659325.44	2348284.92	данные отсутствуют	данные отсутствуют
76	659325.44	2348284.92	Нет закрепления	0.1
76	659325.44	2348284.92	данные отсутствуют	данные отсутствуют

Государственный регистратор		ФГИС ЕГРН
полное наименование должности	подпись	инициалы, фамилия

М.П.

Выписка из Единого государственного реестра недвижимости об объекте недвижимости
Сведения о частях земельного участка

Земельный участок			
<small>(виц объекта недвижимости)</small>			
Лист №	Раздела 4.2	Всего листов раздела 4.2 : _____	Всего разделов: _____
01.12.2020 № 99/2020/363289508			
Кадастровый номер:		75:32:000000:2998	

Номер точки	Координаты, м		Описание закрепления на местности	Средняя квадратическая погрешность определения координат характерных точек границы части земельного участка, м
	X	Y		
1	2	3	4	5
77	659334.5	2348304.8	данные отсутствуют	данные отсутствуют
77	659334.5	2348304.8	Нет закрепления	0.1
77	659334.5	2348304.8	данные отсутствуют	данные отсутствуют
78	659334.98	2348309.34	данные отсутствуют	данные отсутствуют
78	659334.98	2348309.34	Нет закрепления	0.1
78	659334.98	2348309.34	данные отсутствуют	данные отсутствуют
79	659335.3	2348312.47	данные отсутствуют	данные отсутствуют
79	659335.3	2348312.47	Нет закрепления	0.1
79	659335.3	2348312.47	данные отсутствуют	данные отсутствуют
80	659339.91	2348330.65	данные отсутствуют	данные отсутствуют
80	659339.91	2348330.65	Нет закрепления	0.1
80	659339.91	2348330.65	данные отсутствуют	данные отсутствуют
81	659343.6	2348347.28	данные отсутствуют	данные отсутствуют
81	659343.6	2348347.28	Нет закрепления	0.1
81	659343.6	2348347.28	данные отсутствуют	данные отсутствуют
82	659340.84	2348347.77	данные отсутствуют	данные отсутствуют
82	659340.84	2348347.77	Нет закрепления	0.1

Государственный регистратор		ФГИС ЕГРН
полное наименование должности	подпись	инициалы, фамилия

М.П.

Выписка из Единого государственного реестра недвижимости об объекте недвижимости
Сведения о частях земельного участка

Земельный участок			
<small>(виц объекта недвижимости)</small>			
Лист №	Раздела 4.2	Всего листов раздела 4.2 :	Всего разделов: _____
Всего листов выписки: _____			
01.12.2020 № 99/2020/363289508			
Кадастровый номер:		75:32:000000:2998	

Номер точки	Координаты, м		Описание закрепления на местности	Средняя квадратическая погрешность определения координат характерных точек границы части земельного участка, м
	X	Y		
1	2	3	4	5
82	659340.84	2348347.77	данные отсутствуют	данные отсутствуют
83	659344.3	2348364.32	данные отсутствуют	данные отсутствуют
83	659344.3	2348364.32	Нет закрепления	0.1
83	659344.3	2348364.32	данные отсутствуют	данные отсутствуют
84	659347.7	2348381.64	данные отсутствуют	данные отсутствуют
84	659347.7	2348381.64	Нет закрепления	0.1
84	659347.7	2348381.64	данные отсутствуют	данные отсутствуют
85	659351.67	2348398.47	данные отсутствуют	данные отсутствуют
85	659351.67	2348398.47	Нет закрепления	0.1
85	659351.67	2348398.47	данные отсутствуют	данные отсутствуют
86	659355.05	2348415.37	данные отсутствуют	данные отсутствуют
86	659355.05	2348415.37	Нет закрепления	0.1
86	659355.05	2348415.37	данные отсутствуют	данные отсутствуют
87	659358.53	2348431.36	данные отсутствуют	данные отсутствуют
87	659358.53	2348431.36	Нет закрепления	0.1
87	659358.53	2348431.36	данные отсутствуют	данные отсутствуют
88	659361.9	2348447.12	данные отсутствуют	данные отсутствуют

Государственный регистратор		ФГИС ЕГРН
полное наименование должности	подпись	инициалы, фамилия

М.П.

Выписка из Единого государственного реестра недвижимости об объекте недвижимости
Сведения о частях земельного участка

Земельный участок			
<small>(вид объекта недвижимости)</small>			
Лист №	Раздела 4.2	Всего листов раздела 4.2 : _____	Всего разделов: _____
01.12.2020 № 99/2020/363289508			
Кадастровый номер:		75:32:000000:2998	

Номер точки	Координаты, м		Описание закрепления на местности	Средняя квадратическая погрешность определения координат характерных точек границы части земельного участка, м
	X	Y		
1	2	3	4	5
88	659361.9	2348447.12	Нет закрепления	0.1
88	659361.9	2348447.12	данные отсутствуют	данные отсутствуют
89	659365.71	2348464.84	данные отсутствуют	данные отсутствуют
89	659365.71	2348464.84	Нет закрепления	0.1
89	659365.71	2348464.84	данные отсутствуют	данные отсутствуют
90	659369.19	2348481.07	данные отсутствуют	данные отсутствуют
90	659369.19	2348481.07	Нет закрепления	0.1
90	659369.19	2348481.07	данные отсутствуют	данные отсутствуют
91	659375.03	2348493.75	данные отсутствуют	данные отсутствуют
91	659375.03	2348493.75	Нет закрепления	0.1
91	659375.03	2348493.75	данные отсутствуют	данные отсутствуют
92	659376.08	2348499.49	данные отсутствуют	данные отсутствуют
92	659376.08	2348499.49	Нет закрепления	0.1
92	659376.08	2348499.49	данные отсутствуют	данные отсутствуют
93	659374.47	2348500.36	данные отсутствуют	данные отсутствуют
93	659374.47	2348500.36	Нет закрепления	0.1
93	659374.47	2348500.36	данные отсутствуют	данные отсутствуют

Государственный регистратор		ФГИС ЕГРН
полное наименование должности	подпись	инициалы, фамилия

М.П.

Выписка из Единого государственного реестра недвижимости об объекте недвижимости
Сведения о частях земельного участка

Земельный участок			
<small>(виц объекта недвижимости)</small>			
Лист №	Раздела 4.2	Всего листов раздела 4.2 : _____	Всего разделов: _____
01.12.2020 № 99/2020/363289508			
Кадастровый номер:		75:32:000000:2998	

Номер точки	Координаты, м		Описание закрепления на местности	Средняя квадратическая погрешность определения координат характерных точек границы части земельного участка, м
	X	Y		
1	2	3	4	5
94	659377.6	2348514.46	данные отсутствуют	данные отсутствуют
94	659377.6	2348514.46	Нет закрепления	0.1
94	659377.6	2348514.46	данные отсутствуют	данные отсутствуют
95	659380.2	2348527.84	данные отсутствуют	данные отсутствуют
95	659380.2	2348527.84	Нет закрепления	0.1
95	659380.2	2348527.84	данные отсутствуют	данные отсутствуют
96	659380.83	2348531.05	данные отсутствуют	данные отсутствуют
96	659380.83	2348531.05	Нет закрепления	0.1
96	659380.83	2348531.05	данные отсутствуют	данные отсутствуют
97	659388.03	2348563.56	данные отсутствуют	данные отсутствуют
97	659388.03	2348563.56	Нет закрепления	0.1
97	659388.03	2348563.56	данные отсутствуют	данные отсутствуют
98	659395.57	2348598.58	данные отсутствуют	данные отсутствуют
98	659395.57	2348598.58	Нет закрепления	0.1
98	659395.57	2348598.58	данные отсутствуют	данные отсутствуют
99	659398.29	2348598.12	данные отсутствуют	данные отсутствуют
99	659398.29	2348598.12	Нет закрепления	0.1

Государственный регистратор		ФГИС ЕГРН
полное наименование должности	подпись	инициалы, фамилия

М.П.

Выписка из Единого государственного реестра недвижимости об объекте недвижимости
Сведения о частях земельного участка

Земельный участок			
<small>(виц объекта недвижимости)</small>			
Лист №	Раздела 4.2	Всего листов раздела 4.2 : _____	Всего разделов: _____
01.12.2020 № 99/2020/363289508			
Кадастровый номер:		75:32:000000:2998	

Номер точки	Координаты, м		Описание закрепления на местности	Средняя квадратическая погрешность определения координат характерных точек границы части земельного участка, м
	X	Y		
1	2	3	4	5
99	659398.29	2348598.12	данные отсутствуют	данные отсутствуют
100	659405.46	2348631.56	данные отсутствуют	данные отсутствуют
100	659405.46	2348631.56	Нет закрепления	0.1
100	659405.46	2348631.56	данные отсутствуют	данные отсутствуют
101	659402.6	2348632.28	данные отсутствуют	данные отсутствуют
101	659402.6	2348632.28	Нет закрепления	0.1
101	659402.6	2348632.28	данные отсутствуют	данные отсутствуют
102	659407.46	2348648.11	данные отсутствуют	данные отсутствуют
102	659407.46	2348648.11	Нет закрепления	0.1
102	659407.46	2348648.11	данные отсутствуют	данные отсутствуют
103	659408.3	2348648.1	данные отсутствуют	данные отсутствуют
103	659408.3	2348648.1	Нет закрепления	0.1
103	659408.3	2348648.1	данные отсутствуют	данные отсутствуют
104	659412.31	2348665.26	данные отсутствуют	данные отсутствуют
104	659412.31	2348665.26	Нет закрепления	0.1
104	659412.31	2348665.26	данные отсутствуют	данные отсутствуют
105	659369.8	2348482.4	данные отсутствуют	данные отсутствуют

Государственный регистратор		ФГИС ЕГРН
полное наименование должности	подпись	инициалы, фамилия

М.П.

Выписка из Единого государственного реестра недвижимости об объекте недвижимости
Сведения о частях земельного участка

Земельный участок			
<small>(виц объекта недвижимости)</small>			
Лист №	Раздела 4.2	Всего листов раздела 4.2 : _____	Всего разделов: _____
01.12.2020 № 99/2020/363289508			
Кадастровый номер:		75:32:000000:2998	

Номер точки	Координаты, м		Описание закрепления на местности	Средняя квадратическая погрешность определения координат характерных точек границы части земельного участка, м
	X	Y		
1	2	3	4	5
105	659369.8	2348482.4	данные отсутствуют	данные отсутствуют
106	659373.32	2348490.05	данные отсутствуют	данные отсутствуют
106	659373.32	2348490.05	данные отсутствуют	данные отсутствуют
107	659375.58	2348576.58	данные отсутствуют	данные отсутствуют
107	659375.58	2348576.58	данные отсутствуют	данные отсутствуют
108	659352.06	2348465.44	данные отсутствуют	данные отсутствуют
108	659352.06	2348465.44	данные отсутствуют	данные отсутствуют
109	659376.69	2348618.92	данные отсутствуют	данные отсутствуют
109	659376.69	2348618.92	данные отсутствуют	0.1
110	659315.7	2348943.8	данные отсутствуют	данные отсутствуют
110	659315.7	2348943.8	данные отсутствуют	данные отсутствуют
111	659376.64	2348616.91	данные отсутствуют	данные отсутствуют
111	659376.64	2348616.91	данные отсутствуют	данные отсутствуют
112	659369.8	2348482.4	данные отсутствуют	данные отсутствуют
113	659373.32	2348490.05	данные отсутствуют	данные отсутствуют
114	659375.58	2348576.58	данные отсутствуют	данные отсутствуют
115	659352.06	2348465.44	данные отсутствуют	данные отсутствуют

Государственный регистратор		ФГИС ЕГРН
полное наименование должности	подпись	инициалы, фамилия

М.П.

Выписка из Единого государственного реестра недвижимости об объекте недвижимости
Сведения о частях земельного участка

Земельный участок			
<small>(виц объекта недвижимости)</small>			
Лист №	Раздела 4.2	Всего листов раздела 4.2 : _____	Всего разделов: _____
01.12.2020 № 99/2020/363289508			
Кадастровый номер:		75:32:000000:2998	

Номер точки	Координаты, м		Описание закрепления на местности	Средняя квадратическая погрешность определения координат характерных точек границы части земельного участка, м
	X	Y		
1	2	3	4	5
116	659376.69	2348618.92	данные отсутствуют	данные отсутствуют
117	659315.7	2348943.8	данные отсутствуют	данные отсутствуют
118	659261.18	2348952.92	данные отсутствуют	данные отсутствуют
118	659261.18	2348952.92	данные отсутствуют	данные отсутствуют
119	659222.94	2348964.27	данные отсутствуют	данные отсутствуют
119	659222.94	2348964.27	данные отсутствуют	данные отсутствуют
120	659147.47	2348986.6	данные отсутствуют	данные отсутствуют
120	659147.47	2348986.6	данные отсутствуют	данные отсутствуют
121	659111.8	2348997.12	данные отсутствуют	данные отсутствуют
121	659111.8	2348997.12	данные отсутствуют	данные отсутствуют
122	659065.39	2349026.66	данные отсутствуют	данные отсутствуют
122	659065.39	2349026.66	данные отсутствуют	данные отсутствуют
123	659039.09	2349049.61	данные отсутствуют	данные отсутствуют
123	659039.09	2349049.61	данные отсутствуют	данные отсутствуют
124	659017.96	2349081.5	данные отсутствуют	данные отсутствуют
124	659017.96	2349081.5	данные отсутствуют	данные отсутствуют
125	659004.07	2349107.58	данные отсутствуют	данные отсутствуют

Государственный регистратор		ФГИС ЕГРН
полное наименование должности	подпись	инициалы, фамилия

М.П.

Выписка из Единого государственного реестра недвижимости об объекте недвижимости
Сведения о частях земельного участка

Земельный участок			
<small>(виц объекта недвижимости)</small>			
Лист №	Раздела 4.2	Всего листов раздела 4.2 :	Всего разделов: _____
01.12.2020 № 99/2020/363289508			
Кадастровый номер:		75:32:000000:2998	

Номер точки	Координаты, м		Описание закрепления на местности	Средняя квадратическая погрешность определения координат характерных точек границы части земельного участка, м
	X	Y		
1	2	3	4	5
125	659004.07	2349107.58	данные отсутствуют	данные отсутствуют
126	659001.26	2349125.96	данные отсутствуют	данные отсутствуют
126	659001.26	2349125.96	данные отсутствуют	данные отсутствуют
127	659022.96	2349174.36	данные отсутствуют	данные отсутствуют
127	659022.96	2349174.36	данные отсутствуют	данные отсутствуют
128	659004.77	2349166.99	данные отсутствуют	данные отсутствуют
128	659004.77	2349166.99	данные отсутствуют	данные отсутствуют
129	658995.3	2349145.89	данные отсутствуют	данные отсутствуют
129	658995.3	2349145.89	данные отсутствуют	данные отсутствуют
130	658988.61	2349128.94	данные отсутствуют	данные отсутствуют
130	658988.61	2349128.94	данные отсутствуют	данные отсутствуют
131	658988.49	2349118.43	данные отсутствуют	данные отсутствуют
131	658988.49	2349118.43	данные отсутствуют	данные отсутствуют
131	658988.49	2349118.43	данные отсутствуют	данные отсутствуют
132	658990.47	2349098.96	данные отсутствуют	данные отсутствуют
132	658990.47	2349098.96	данные отсутствуют	данные отсутствуют
132	658990.47	2349098.96	данные отсутствуют	данные отсутствуют

Государственный регистратор		ФГИС ЕГРН
полное наименование должности	подпись	инициалы, фамилия

М.П.

Выписка из Единого государственного реестра недвижимости об объекте недвижимости
Сведения о частях земельного участка

Земельный участок			
<small>(виц объекта недвижимости)</small>			
Лист №	Раздела 4.2	Всего листов раздела 4.2 : _____	Всего разделов: _____
Всего листов выписки: _____			
01.12.2020 № 99/2020/363289508			
Кадастровый номер:		75:32:000000:2998	

Номер точки	Координаты, м		Описание закрепления на местности	Средняя квадратическая погрешность определения координат характерных точек границы части земельного участка, м
	X	Y		
1	2	3	4	5
133	659003.1	2349079.58	данные отсутствуют	данные отсутствуют
133	659003.1	2349079.58	данные отсутствуют	данные отсутствуют
133	659003.1	2349079.58	данные отсутствуют	данные отсутствуют
134	659021.08	2349051.45	данные отсутствуют	данные отсутствуют
134	659021.08	2349051.45	данные отсутствуют	данные отсутствуют
134	659021.08	2349051.45	данные отсутствуют	данные отсутствуют
135	659026.6	2349041.85	данные отсутствуют	данные отсутствуют
135	659026.6	2349041.85	данные отсутствуют	данные отсутствуют
135	659026.6	2349041.85	данные отсутствуют	данные отсутствуют
136	659051.28	2349017.83	данные отсутствуют	данные отсутствуют
136	659051.28	2349017.83	данные отсутствуют	данные отсутствуют
136	659051.28	2349017.83	данные отсутствуют	данные отсутствуют
137	659087.59	2348993.27	данные отсутствуют	данные отсутствуют
137	659087.59	2348993.27	данные отсутствуют	данные отсутствуют
138	659109.57	2348980.88	данные отсутствуют	данные отсутствуют
138	659109.57	2348980.88	данные отсутствуют	данные отсутствуют
139	659285.57	2348930.18	данные отсутствуют	данные отсутствуют

Государственный регистратор		ФГИС ЕГРН
полное наименование должности	подпись	инициалы, фамилия

М.П.

Выписка из Единого государственного реестра недвижимости об объекте недвижимости
Сведения о частях земельного участка

Земельный участок			
<small>(виц объекта недвижимости)</small>			
Лист №	Раздела 4.2	Всего листов раздела 4.2 : _____	Всего разделов: _____
01.12.2020 № 99/2020/363289508			
Кадастровый номер:		75:32:000000:2998	

Номер точки	Координаты, м		Описание закрепления на местности	Средняя квадратическая погрешность определения координат характерных точек границы части земельного участка, м
	X	Y		
1	2	3	4	5
139	659285.57	2348930.18	данные отсутствуют	данные отсутствуют
140	659279.78	2348903.39	данные отсутствуют	данные отсутствуют
140	659279.78	2348903.39	данные отсутствуют	данные отсутствуют
141	659376.64	2348616.91	данные отсутствуют	данные отсутствуют
142	659301.5	2348252.41	данные отсутствуют	данные отсутствуют
142	659301.5	2348252.41	данные отсутствуют	данные отсутствуют
143	659294.85	2348280.3	данные отсутствуют	данные отсутствуют
143	659294.85	2348280.3	данные отсутствуют	данные отсутствуют
144	659284.57	2348229.41	данные отсутствуют	данные отсутствуют
144	659284.57	2348229.41	данные отсутствуют	данные отсутствуют
145	659060.44	2349011.63	данные отсутствуют	данные отсутствуют
145	659060.44	2349011.63	данные отсутствуют	данные отсутствуют
146	658989.72	2349125.33	данные отсутствуют	данные отсутствуют
146	658989.72	2349125.33	данные отсутствуют	2.5
147	658988.57	2349125.59	данные отсутствуют	данные отсутствуют
147	658988.57	2349125.59	данные отсутствуют	данные отсутствуют
148	659283.51	2348260	Нет закрепления	0.1

Государственный регистратор		ФГИС ЕГРН
полное наименование должности	подпись	инициалы, фамилия

М.П.

Выписка из Единого государственного реестра недвижимости об объекте недвижимости
Сведения о частях земельного участка

Земельный участок			
<small>(виц объекта недвижимости)</small>			
Лист №	Раздела 4.2	Всего листов раздела 4.2 : _____	Всего разделов: _____
01.12.2020 № 99/2020/363289508			
Кадастровый номер:		75:32:000000:2998	

Номер точки	Координаты, м		Описание закрепления на местности	Средняя квадратическая погрешность определения координат характерных точек границы части земельного участка, м
	X	Y		
1	2	3	4	5
148	659283.51	2348260	Нет закрепления	0.1
149	659301.5	2348252.41	данные отсутствуют	данные отсутствуют
150	659294.85	2348280.3	данные отсутствуют	данные отсутствуют
151	659281.95	2348261.31	данные отсутствуют	данные отсутствуют
151	659281.95	2348261.31	данные отсутствуют	данные отсутствуют
152	659283.51	2348260	данные отсутствуют	данные отсутствуют
152	659283.51	2348260	данные отсутствуют	данные отсутствуют
153	659278.79	2348253.65	данные отсутствуют	данные отсутствуют
153	659278.79	2348253.65	данные отсутствуют	данные отсутствуют
154	659284.57	2348229.41	данные отсутствуют	данные отсутствуют
155	659060.44	2349011.63	данные отсутствуют	данные отсутствуют
156	658989.72	2349125.33	данные отсутствуют	данные отсутствуют
157	658988.57	2349125.59	данные отсутствуют	данные отсутствуют
158	659269.79	2348242.05	данные отсутствуют	данные отсутствуют
158	659269.79	2348242.05	данные отсутствуют	данные отсутствуют
158	659269.79	2348242.05	данные отсутствуют	данные отсутствуют
159	659284.23	2348246.06	данные отсутствуют	данные отсутствуют

Государственный регистратор		ФГИС ЕГРН
полное наименование должности	подпись	инициалы, фамилия

М.П.

Выписка из Единого государственного реестра недвижимости об объекте недвижимости
Сведения о частях земельного участка

Земельный участок			
<small>(виц объекта недвижимости)</small>			
Лист №	Раздела 4.2	Всего листов раздела 4.2 : _____	Всего разделов: _____
01.12.2020 № 99/2020/363289508			
Кадастровый номер:		75:32:000000:2998	

Номер точки	Координаты, м		Описание закрепления на местности	Средняя квадратическая погрешность определения координат характерных точек границы части земельного участка, м
	X	Y		
1	2	3	4	5
159	659284.23	2348246.06	данные отсутствуют	0.1
159	659284.23	2348246.06	данные отсутствуют	данные отсутствуют
160	659303.2	2348254.71	данные отсутствуют	данные отсутствуют
160	659303.2	2348254.71	данные отсутствуют	данные отсутствуют
160	659303.2	2348254.71	данные отсутствуют	данные отсутствуют
161	659269.79	2348242.05	данные отсутствуют	данные отсутствуют
162	659284.23	2348246.06	данные отсутствуют	данные отсутствуют
163	659303.2	2348254.71	данные отсутствуют	данные отсутствуют
164	659325.44	2348284.92	данные отсутствуют	данные отсутствуют
165	659334.5	2348304.8	данные отсутствуют	данные отсутствуют
166	659334.98	2348309.34	данные отсутствуют	данные отсутствуют
167	659335.3	2348312.47	данные отсутствуют	данные отсутствуют
168	659339.91	2348330.65	данные отсутствуют	данные отсутствуют
169	659343.6	2348347.28	данные отсутствуют	данные отсутствуют
170	659340.84	2348347.77	данные отсутствуют	данные отсутствуют
171	659344.3	2348364.32	данные отсутствуют	данные отсутствуют
172	659347.7	2348381.64	данные отсутствуют	данные отсутствуют

Государственный регистратор		ФГИС ЕГРН
полное наименование должности	подпись	инициалы, фамилия

М.П.

Выписка из Единого государственного реестра недвижимости об объекте недвижимости
Сведения о частях земельного участка

Земельный участок			
<small>(виц объекта недвижимости)</small>			
Лист №	Раздела 4.2	Всего листов раздела 4.2 : _____	Всего разделов: _____
01.12.2020 № 99/2020/363289508			
Кадастровый номер:		75:32:000000:2998	

Номер точки	Координаты, м		Описание закрепления на местности	Средняя квадратическая погрешность определения координат характерных точек границы части земельного участка, м
	X	Y		
1	2	3	4	5
173	659351.67	2348398.47	данные отсутствуют	данные отсутствуют
174	659355.05	2348415.37	данные отсутствуют	данные отсутствуют
175	659358.53	2348431.36	данные отсутствуют	данные отсутствуют
176	659361.9	2348447.12	данные отсутствуют	данные отсутствуют
177	659365.71	2348464.84	данные отсутствуют	данные отсутствуют
178	659369.19	2348481.07	данные отсутствуют	данные отсутствуют
179	659375.03	2348493.75	данные отсутствуют	данные отсутствуют
180	659376.08	2348499.49	данные отсутствуют	данные отсутствуют
181	659374.47	2348500.36	данные отсутствуют	данные отсутствуют
182	659377.6	2348514.46	данные отсутствуют	данные отсутствуют
183	659380.2	2348527.84	данные отсутствуют	данные отсутствуют
184	659380.83	2348531.05	данные отсутствуют	данные отсутствуют
185	659388.03	2348563.56	данные отсутствуют	данные отсутствуют
186	659395.57	2348598.58	данные отсутствуют	данные отсутствуют
187	659398.29	2348598.12	данные отсутствуют	данные отсутствуют
188	659405.46	2348631.56	данные отсутствуют	данные отсутствуют
189	659402.6	2348632.28	данные отсутствуют	данные отсутствуют

Государственный регистратор		ФГИС ЕГРН
полное наименование должности	подпись	инициалы, фамилия

М.П.

Выписка из Единого государственного реестра недвижимости об объекте недвижимости
Сведения о частях земельного участка

Земельный участок			
<small>(виц объекта недвижимости)</small>			
Лист №	Раздела 4.2	Всего листов раздела 4.2 : _____	Всего разделов: _____
01.12.2020 № 99/2020/363289508			
Кадастровый номер:		75:32:000000:2998	

Номер точки	Координаты, м		Описание закрепления на местности	Средняя квадратическая погрешность определения координат характерных точек границы части земельного участка, м
	X	Y		
1	2	3	4	5
190	659407.46	2348648.11	данные отсутствуют	данные отсутствуют
191	659408.3	2348648.1	данные отсутствуют	данные отсутствуют
192	659412.31	2348665.26	данные отсутствуют	данные отсутствуют
193	659424.48	2348718.29	данные отсутствуют	данные отсутствуют
194	659408.85	2348734.54	данные отсутствуют	данные отсутствуют
195	659399.16	2348751.75	данные отсутствуют	данные отсутствуют
196	659389.09	2348779.56	данные отсутствуют	данные отсутствуют
197	659388.75	2348780.51	данные отсутствуют	данные отсутствуют
198	659387.37	2348790.79	данные отсутствуют	данные отсутствуют
199	659385.85	2348801.55	данные отсутствуют	данные отсутствуют
200	659384.19	2348814.58	данные отсутствуют	данные отсутствуют
201	659386.85	2348826.68	данные отсутствуют	данные отсутствуют
202	659393.19	2348855.33	данные отсутствуют	данные отсутствуют
203	659396.26	2348869.26	данные отсутствуют	данные отсутствуют
204	659404.79	2348926.3	данные отсутствуют	данные отсутствуют
205	659323.2	2348942.54	данные отсутствуют	данные отсутствуют
206	659381.24	2348603.3	данные отсутствуют	данные отсутствуют

Государственный регистратор		ФГИС ЕГРН
полное наименование должности	подпись	инициалы, фамилия

М.П.

Выписка из Единого государственного реестра недвижимости об объекте недвижимости
Сведения о частях земельного участка

Земельный участок			
<small>(виц объекта недвижимости)</small>			
Лист №	Раздела 4.2	Всего листов раздела 4.2 : _____	Всего разделов: _____
01.12.2020 № 99/2020/363289508			
Кадастровый номер:		75:32:000000:2998	

Номер точки	Координаты, м		Описание закрепления на местности	Средняя квадратическая погрешность определения координат характерных точек границы части земельного участка, м
	X	Y		
1	2	3	4	5
207	659351.29	2348461.78	данные отсутствуют	данные отсутствуют
208	659348.68	2348450.04	данные отсутствуют	данные отсутствуют
209	659349.1	2348449.59	данные отсутствуют	данные отсутствуют
210	659338.06	2348398.95	данные отсутствуют	данные отсутствуют
211	659335.8	2348384.84	данные отсутствуют	данные отсутствуют
212	659326.79	2348333.64	данные отсутствуют	данные отсутствуют
213	659317.39	2348309.48	данные отсутствуют	данные отсутствуют
214	659314.47	2348309.16	данные отсутствуют	данные отсутствуют
215	659295.31	2348280.98	данные отсутствуют	данные отсутствуют
216	659272.03	2348244.56	данные отсутствуют	данные отсутствуют
217	659271.54	2348244.87	данные отсутствуют	данные отсутствуют
218	659140.97	2348078.01	данные отсутствуют	данные отсутствуют
218	659140.97	2348078.01	данные отсутствуют	данные отсутствуют
219	659142.83	2348091.75	данные отсутствуют	данные отсутствуют
219	659142.83	2348091.75	данные отсутствуют	данные отсутствуют
220	659137.31	2348088.27	данные отсутствуют	данные отсутствуют
220	659137.31	2348088.27	данные отсутствуют	данные отсутствуют

Государственный регистратор		ФГИС ЕГРН
полное наименование должности	подпись	инициалы, фамилия

М.П.

Выписка из Единого государственного реестра недвижимости об объекте недвижимости
Сведения о частях земельного участка

Земельный участок			
<small>(виц объекта недвижимости)</small>			
Лист №	Раздела 4.2	Всего листов раздела 4.2 : _____	Всего разделов: _____
01.12.2020 № 99/2020/363289508			
Кадастровый номер:		75:32:000000:2998	

Номер точки	Координаты, м		Описание закрепления на местности	Средняя квадратическая погрешность определения координат характерных точек границы части земельного участка, м
	X	Y		
1	2	3	4	5
221	659136.15	2348079.7	данные отсутствуют	данные отсутствуют
221	659136.15	2348079.7	данные отсутствуют	0.1
222	659127.24	2348081.86	данные отсутствуют	данные отсутствуют
222	659127.24	2348081.86	данные отсутствуют	данные отсутствуют
223	659121.39	2348078.13	данные отсутствуют	данные отсутствуют
223	659121.39	2348078.13	данные отсутствуют	данные отсутствуют
224	659136.7	2348074.42	данные отсутствуют	данные отсутствуют
224	659136.7	2348074.42	данные отсутствуют	данные отсутствуют
225	659140.97	2348078.01	данные отсутствуют	данные отсутствуют
226	659142.83	2348091.75	данные отсутствуют	данные отсутствуют
227	659139.96	2348089.95	данные отсутствуют	данные отсутствуют
228	659137.31	2348088.27	данные отсутствуют	данные отсутствуют
229	659136.15	2348079.7	данные отсутствуют	данные отсутствуют
230	659127.24	2348081.86	данные отсутствуют	данные отсутствуют
231	659121.39	2348078.13	данные отсутствуют	данные отсутствуют
232	659136.7	2348074.42	данные отсутствуют	данные отсутствуют

Государственный регистратор		ФГИС ЕГРН
полное наименование должности	подпись	инициалы, фамилия

М.П.

Выписка из Единого государственного реестра недвижимости об объекте недвижимости

Сведения о характеристиках объекта недвижимости

На основании запроса от 01.12.2020 г., поступившего на рассмотрение 01.12.2020 г., сообщаем, что согласно записям Единого государственного реестра недвижимости:

Земельный участок			
(виц объекта недвижимости)			
Лист №	Раздела 1	Всего листов раздела 1 : _____	Всего разделов: _____
01.12.2020 № 99/2020/363296689		Всего листов выписки: _____	
Кадастровый номер:		75:32:000000:3244	

Номер кадастрового квартала:	75:32:000000
Дата присвоения кадастрового номера:	29.03.2019
Ранее присвоенный государственный учетный номер:	данные отсутствуют
Адрес:	Забайкальский край, г. Чита, ул. 1-я Коллективная
Площадь:	39025 +/- 69
Кадастровая стоимость, руб.:	24803509.5
Кадастровые номера расположенных в пределах земельного участка объектов недвижимости:	данные отсутствуют
Кадастровые номера объектов недвижимости, из которых образован объект недвижимости:	75:32:000000:3237, 75:32:010701:68
Кадастровые номера образованных объектов недвижимости:	данные отсутствуют
Сведения о включении объекта недвижимости в состав предприятия как имущественного комплекса:	

Государственный регистратор		ФГИС ЕГРН
полное наименование должности	подпись	инициалы, фамилия

М.П.

Сведения о характеристиках объекта недвижимости

Земельный участок			
(виц объекта недвижимости)			
Лист №	Раздела 1	Всего листов раздела 1 : _____	Всего разделов: _____
01.12.2020 № 99/2020/363296689			
Кадастровый номер:		75:32:000000:3244	

Категория земель:	
Виды разрешенного использования:	дошкольное, начальное и среднее общее образование (код 3.5.1) с целью строительства школы
Сведения о кадастровом инженере:	Арнольд Евгения Владимировна №75-10-2
Сведения о лесах, водных объектах и об иных природных объектах, расположенных в пределах земельного участка:	данные отсутствуют
Сведения о том, что земельный участок полностью или частично расположен в границах зоны с особыми условиями использования территории или территории объекта культурного наследия	данные отсутствуют
Сведения о том, что земельный участок расположен в границах особой экономической зоны, территории опережающего социально-экономического развития, зоны территориального развития в Российской Федерации, игровой зоны:	данные отсутствуют
Сведения о том, что земельный участок расположен в границах особо охраняемой природной территории, охотничьих угодий, лесничеств, лесопарков:	данные отсутствуют
Сведения о результатах проведения государственного земельного надзора:	данные отсутствуют
Сведения о расположении земельного участка в границах территории, в отношении которой утвержден проект межевания территории:	данные отсутствуют

Государственный регистратор		ФГИС ЕГРН
полное наименование должности	подпись	инициалы, фамилия

М.П.

Сведения о характеристиках объекта недвижимости

Земельный участок		
(вид объекта недвижимости)		
Лист № _____ Раздела 1	Всего листов раздела 1 : _____	Всего разделов: _____
Всего листов выписки: _____		
01.12.2020 № 99/2020/363296689		
Кадастровый номер:		75:32:000000:3244
Условный номер земельного участка:	данные отсутствуют	
Сведения о принятии акта и (или) заключении договора, предусматривающих предоставление в соответствии с земельным законодательством исполнительным органом государственной власти или органом местного самоуправления находящегося в государственной или муниципальной собственности земельного участка для строительства наемного дома социального использования или наемного дома коммерческого использования:	данные отсутствуют	
Сведения о том, что земельный участок или земельные участки образованы на основании решения об изъятии земельного участка и (или) расположенного на нем объекта недвижимости для государственных или муниципальных нужд:	данные отсутствуют	
Сведения о том, что земельный участок образован из земель или земельного участка, государственная собственность на которые не разграничена:	данные отсутствуют	
Сведения о наличии земельного спора о местоположении границ земельных участков:	данные отсутствуют	
Статус записи об объекте недвижимости:	Сведения об объекте недвижимости имеют статус "актуальные"	
Особые отметки:	Сведения о видах разрешенного использования имеют статус «Актуальные незасвидетельствованные». Право (ограничение права, обременение объекта недвижимости) зарегистрировано на данный объект недвижимости с видами разрешенного использования отсутствует. Сведения необходимые для заполнения раздела 3.1 отсутствуют.	
Получатель выписки:	Крашенинников Константин Иванович	
Государственный регистратор		ФГИС ЕГРН
полное наименование должности	подпись	инициалы, фамилия

М.П.


Выписка из Единого государственного реестра недвижимости об объекте недвижимости
Сведения о зарегистрированных правах

Земельный участок		
<small>(виц объекта недвижимости)</small>		
Лист № <u> </u> Раздела <u>2</u>	Всего листов раздела <u>2</u> : <u> </u>	Всего разделов: <u> </u>
Всего листов выписки: <u> </u>		
01.12.2020 № 99/2020/363296689		
Кадастровый номер:		75:32:000000:3244
1.	Правообладатель (правообладатели):	1.1. Забайкальский край
2.	Вид, номер и дата государственной регистрации права:	2.1. Собственность, № 75:32:000000:3244-75/116/2019-1 от 12.04.2019
3.	Ограничение прав и обременение объекта недвижимости:	не зарегистрировано
4.	Договоры участия в долевом строительстве:	не зарегистрировано
5.	Заявленные в судебном порядке права требования:	данные отсутствуют
6.	Сведения о возражении в отношении зарегистрированного права:	данные отсутствуют
7.	Сведения о наличии решения об изъятии объекта недвижимости для государственных и муниципальных нужд:	данные отсутствуют
8.	Сведения о невозможности государственной регистрации без личного участия правообладателя или его законного представителя:	
9.	Правопритязания и сведения о наличии поступивших, но не рассмотренных заявлений о проведении государственной регистрации права (перехода, прекращения права), ограничения права или обременения объекта недвижимости, сделки в отношении объекта недвижимости:	данные отсутствуют
10.	Сведения об осуществлении государственной регистрации сделки, права, ограничения права без необходимого в силу закона согласия третьего лица, органа:	данные отсутствуют
11.	Сведения о невозможности государственной регистрации перехода, прекращения, ограничения права на земельный участок из земель сельскохозяйственного назначения:	
Государственный регистратор		ФГИС ЕГРН
полное наименование должности		подпись
		инициалы, фамилия

М.П.

Выписка из Единого государственного реестра недвижимости об объекте недвижимости
Описание местоположения земельного участка

Земельный участок			
(виц объекта недвижимости)			
Лист № ____ Раздела 3	Всего листов раздела 3 : ____	Всего разделов: ____	Всего листов выписки: ____
01.12.2020 № 99/2020/363296689			
Кадастровый номер:		75:32:000000:3244	

План (чертеж, схема) земельного участка			
			
Масштаб 1: данные отсутствуют	Условные обозначения:		

Государственный регистратор		ФГИС ЕГРН
полное наименование должности	подпись	инициалы, фамилия

М.П.

Выписка из Единого государственного реестра недвижимости об объекте недвижимости
Описание местоположения земельного участка

Земельный участок			
(виц объекта недвижимости)			
Лист №	Раздела 3.2	Всего листов раздела 3.2 : _____	Всего разделов: _____
01.12.2020 № 99/2020/363296689		Всего листов выписки: _____	
Кадастровый номер:		75:32:000000:3244	

Сведения о характерных точках границы земельного участка				
Система координат: МСК 53 (Зона-2)				
Зона №				
Номер точки	Координаты		Описание закрепления на местности	Средняя квадратическая погрешность определения координат характерных точек границ земельного участка, м
	X	Y		
1	2	3	4	5
1	659674.81	2348295.13	данные отсутствуют	данные отсутствуют
2	659767.57	2348373.5	данные отсутствуют	данные отсутствуют
3	659727.3	2348441.92	данные отсутствуют	данные отсутствуют
4	659623.18	2348464.5	данные отсутствуют	данные отсутствуют
5	659575.86	2348474.71	данные отсутствуют	данные отсутствуют
6	659500.78	2348490.59	данные отсутствуют	данные отсутствуют
7	659494.37	2348460.49	данные отсутствуют	данные отсутствуют
8	659484.71	2348415.16	данные отсутствуют	данные отсутствуют
9	659472.98	2348360.07	данные отсутствуют	данные отсутствуют
10	659468.52	2348339.12	данные отсутствуют	данные отсутствуют
11	659522.3	2348327.61	данные отсутствуют	данные отсутствуют
12	659553.74	2348320.91	данные отсутствуют	данные отсутствуют
13	659585.17	2348314.22	данные отсутствуют	данные отсутствуют
14	659595.61	2348312	данные отсутствуют	данные отсутствуют
15	659631.94	2348304.26	данные отсутствуют	данные отсутствуют

Государственный регистратор		ФГИС ЕГРН
полное наименование должности	подпись	инициалы, фамилия

М.П.

Выписка из Единого государственного реестра недвижимости об объекте недвижимости
Описание местоположения земельного участка

Земельный участок			
(виц объекта недвижимости)			
Лист №	Раздела 3.2	Всего листов раздела 3.2 :	Всего разделов: _____
01.12.2020 № 99/2020/363296689		Всего листов выписки: _____	
Кадастровый номер:		75:32:000000:3244	

Сведения о характерных точках границы земельного участка				
Система координат: МСК 53 (Зона-2)				
Зона №				
Номер точки	Координаты		Описание закрепления на местности	Средняя квадратическая погрешность определения координат характерных точек границ земельного участка, м
	X	Y		
1	2	3	4	5
16	659665.49	2348297.11	данные отсутствуют	данные отсутствуют

Государственный регистратор		ФГИС ЕГРН
полное наименование должности	подпись	инициалы, фамилия

М.П.

Выписка из Единого государственного реестра недвижимости об объекте недвижимости
Сведения о частях земельного участка

Земельный участок			
<small>(виц объекта недвижимости)</small>			
Лист № ____ Раздела 4	Всего листов раздела 4 : ____	Всего разделов: ____	Всего листов выписки: ____
01.12.2020 № 99/2020/363296689			
Кадастровый номер:		75:32:000000:3244	

План (чертеж, схема) части земельного участка	Учетный номер части: 75:32:000000:3244/1
	
Масштаб 1: данные отсутствуют	Условные обозначения:

Государственный регистратор		ФГИС ЕГРН
полное наименование должности	подпись	инициалы, фамилия

М.П.

Выписка из Единого государственного реестра недвижимости об объекте недвижимости
Сведения о частях земельного участка

Земельный участок			
(виц объекта недвижимости)			
Лист №	Раздела 4	Всего листов раздела 4 :	Всего разделов:
01.12.2020	№ 99/2020/363296689		
Кадастровый номер:		75:32:000000:3244	

План (чертеж, схема) части земельного участка	Учетный номер части: 75:32:000000:3244/1
	
Масштаб 1: данные отсутствуют	Условные обозначения:

Государственный регистратор		ФГИС ЕГРН
полное наименование должности	подпись	инициалы, фамилия

М.П.

Выписка из Единого государственного реестра недвижимости об объекте недвижимости
Сведения о частях земельного участка

Земельный участок			
<small>(виц объекта недвижимости)</small>			
Лист №	Раздела 4	Всего листов раздела 4 : _____	Всего разделов: _____
01.12.2020 № 99/2020/363296689		Всего листов выписки: _____	
Кадастровый номер:		75:32:000000:3244	

План (чертеж, схема) части земельного участка	Учетный номер части: 75:32:000000:3244/1
	
Масштаб 1: данные отсутствуют	Условные обозначения:

Государственный регистратор		ФГИС ЕГРН
полное наименование должности	подпись	инициалы, фамилия

М.П.

Выписка из Единого государственного реестра недвижимости об объекте недвижимости
Сведения о частях земельного участка

Земельный участок			
<small>(вид объекта недвижимости)</small>			
Лист №	Раздела 4.1	Всего листов раздела 4.1 : _____	Всего разделов: _____
Всего листов выписки: _____			
01.12.2020 № 99/2020/363296689			
Кадастровый номер:		75:32:000000:3244	

Учетный номер части	Площадь (м ²)	Содержание ограничения в использовании или ограничения права на объект недвижимости или обременения объекта недвижимости
1	2	3
1	9986	
1	9986	
1	9986	

Государственный регистратор		ФГИС ЕГРН
полное наименование должности	подпись	инициалы, фамилия

М.П.

Сведения о характерных точках границы части (частей) земельного участка				
Учетный номер части: 1				
Система координат: МСК 53 (Зона-2)				
Зона №				
Номер точки	Координаты, м		Описание закрепления на местности	Средняя квадратическая погрешность определения координат характерных точек границы части земельного участка, м
	X	Y		
1	2	3	4	5
5	659575.86	2348474.71	данные отсутствуют	данные отсутствуют
5	659575.86	2348474.71	данные отсутствуют	данные отсутствуют
6	659500.78	2348490.59	данные отсутствуют	данные отсутствуют
6	659500.78	2348490.59	данные отсутствуют	данные отсутствуют
7	659494.37	2348460.49	данные отсутствуют	данные отсутствуют
7	659494.37	2348460.49	данные отсутствуют	данные отсутствуют
8	659484.71	2348415.16	данные отсутствуют	данные отсутствуют
8	659484.71	2348415.16	данные отсутствуют	данные отсутствуют

9	659472.98	2348360.07	данные отсутствуют	данные отсутствуют
9	659472.98	2348360.07	данные отсутствуют	данные отсутствуют
10	659468.52	2348339.12	данные отсутствуют	данные отсутствуют
10	659468.52	2348339.12	данные отсутствуют	данные отсутствуют
17	659595.02	2348470.58	данные отсутствуют	данные отсутствуют
17	659595.02	2348470.58	данные отсутствуют	данные отсутствуют
18	659480.75	2348336.5	данные отсутствуют	данные отсутствуют
18	659480.75	2348336.5	данные отсутствуют	данные отсутствуют

Государственный регистратор		ФГИС ЕГРН	
полное наименование должности		подпись	
		инициалы, фамилия	

М.П.

Выписка из Единого государственного реестра недвижимости об объекте недвижимости
Сведения о частях земельного участка

Земельный участок			
<small>(виц объекта недвижимости)</small>			
Лист №	Раздела 4.2	Всего листов раздела 4.2 : _____	Всего разделов: _____
01.12.2020 № 99/2020/363296689			
Кадастровый номер:		75:32:000000:3244	

Номер точки	Координаты, м		Описание закрепления на местности	Средняя квадратическая погрешность определения координат характерных точек границы части земельного участка, м
	X	Y		
1	2	3	4	5
19	659491.69	2348341.59	данные отсутствуют	данные отсутствуют
19	659491.69	2348341.59	данные отсутствуют	данные отсутствуют
20	659524.95	2348369	данные отсутствуют	данные отсутствуют
20	659524.95	2348369	данные отсутствуют	данные отсутствуют
21	659572.85	2348427.54	данные отсутствуют	данные отсутствуют
21	659572.85	2348427.54	данные отсутствуют	данные отсутствуют
22	659595.02	2348470.58	данные отсутствуют	данные отсутствуют
23	659575.86	2348474.71	данные отсутствуют	данные отсутствуют
24	659500.78	2348490.59	данные отсутствуют	данные отсутствуют
25	659494.37	2348460.49	данные отсутствуют	данные отсутствуют
26	659484.71	2348415.16	данные отсутствуют	данные отсутствуют
27	659472.98	2348360.07	данные отсутствуют	данные отсутствуют
28	659468.52	2348339.12	данные отсутствуют	данные отсутствуют
29	659480.75	2348336.5	данные отсутствуют	данные отсутствуют
30	659491.69	2348341.59	данные отсутствуют	данные отсутствуют
31	659524.95	2348369	данные отсутствуют	данные отсутствуют
32	659572.85	2348427.54	данные отсутствуют	данные отсутствуют

Государственный регистратор		ФГИС ЕГРН
полное наименование должности	подпись	инициалы, фамилия

М.П.

Выписка из Единого государственного реестра недвижимости об объекте недвижимости
Сведения о частях земельного участка

Земельный участок				
<small>(виц объекта недвижимости)</small>				
Лист № _____ Раздела 4.2		Всего листов раздела 4.2 : _____		Всего разделов: _____
Всего листов выписки: _____		Кадастровый номер: 75:32:000000:3244		
Сведения о характерных точках границы части (частей) земельного участка				
Учетный номер части: 1				
Система координат: МСК 53 (Зона-2)				
Зона № _____				
Номер точки	Координаты, м		Описание закрепления на местности	Средняя квадратическая погрешность определения координат характерных точек границы части земельного участка, м
	X	Y		
1	2	3	4	5
5	659575.86	2348474.71	данные отсутствуют	данные отсутствуют
5	659575.86	2348474.71	данные отсутствуют	данные отсутствуют
6	659500.78	2348490.59	данные отсутствуют	данные отсутствуют
6	659500.78	2348490.59	данные отсутствуют	данные отсутствуют
7	659494.37	2348460.49	данные отсутствуют	данные отсутствуют
7	659494.37	2348460.49	данные отсутствуют	данные отсутствуют
8	659484.71	2348415.16	данные отсутствуют	данные отсутствуют
8	659484.71	2348415.16	данные отсутствуют	данные отсутствуют
9	659472.98	2348360.07	данные отсутствуют	данные отсутствуют
9	659472.98	2348360.07	данные отсутствуют	данные отсутствуют
10	659468.52	2348339.12	данные отсутствуют	данные отсутствуют
10	659468.52	2348339.12	данные отсутствуют	данные отсутствуют
17	659595.02	2348470.58	данные отсутствуют	данные отсутствуют
17	659595.02	2348470.58	данные отсутствуют	данные отсутствуют
18	659480.75	2348336.5	данные отсутствуют	данные отсутствуют
18	659480.75	2348336.5	данные отсутствуют	данные отсутствуют
Государственный регистратор			ФГИС ЕГРН	
полное наименование должности			подпись	
			инициалы, фамилия	

М.П.

Выписка из Единого государственного реестра недвижимости об объекте недвижимости
Сведения о частях земельного участка

Земельный участок			
<small>(виц объекта недвижимости)</small>			
Лист №	Раздела 4.2	Всего листов раздела 4.2 : _____	Всего разделов: _____
01.12.2020 № 99/2020/363296689			
Кадастровый номер:		75:32:000000:3244	

Номер точки	Координаты, м		Описание закрепления на местности	Средняя квадратическая погрешность определения координат характерных точек границы части земельного участка, м
	X	Y		
1	2	3	4	5
19	659491.69	2348341.59	данные отсутствуют	данные отсутствуют
19	659491.69	2348341.59	данные отсутствуют	данные отсутствуют
20	659524.95	2348369	данные отсутствуют	данные отсутствуют
20	659524.95	2348369	данные отсутствуют	данные отсутствуют
21	659572.85	2348427.54	данные отсутствуют	данные отсутствуют
21	659572.85	2348427.54	данные отсутствуют	данные отсутствуют
22	659595.02	2348470.58	данные отсутствуют	данные отсутствуют
23	659575.86	2348474.71	данные отсутствуют	данные отсутствуют
24	659500.78	2348490.59	данные отсутствуют	данные отсутствуют
25	659494.37	2348460.49	данные отсутствуют	данные отсутствуют
26	659484.71	2348415.16	данные отсутствуют	данные отсутствуют
27	659472.98	2348360.07	данные отсутствуют	данные отсутствуют
28	659468.52	2348339.12	данные отсутствуют	данные отсутствуют
29	659480.75	2348336.5	данные отсутствуют	данные отсутствуют
30	659491.69	2348341.59	данные отсутствуют	данные отсутствуют
31	659524.95	2348369	данные отсутствуют	данные отсутствуют
32	659572.85	2348427.54	данные отсутствуют	данные отсутствуют

Государственный регистратор		ФГИС ЕГРН
полное наименование должности	подпись	инициалы, фамилия

М.П.

Выписка из Единого государственного реестра недвижимости об объекте недвижимости
Сведения о частях земельного участка

Земельный участок				
<small>(виц объекта недвижимости)</small>				
Лист № _____ Раздела 4.2		Всего листов раздела 4.2 : _____		Всего разделов: _____
Всего листов выписки: _____		01.12.2020 № 99/2020/363296689		
Кадастровый номер:			75:32:000000:3244	
Сведения о характерных точках границы части (частей) земельного участка				
Учетный номер части: 1				
Система координат: Вичуга				
Зона № _____				
Номер точки	Координаты, м		Описание закрепления на местности	Средняя квадратическая погрешность определения координат характерных точек границы части земельного участка, м
	X	Y		
1	2	3	4	5
5	659575.86	2348474.71	данные отсутствуют	данные отсутствуют
5	659575.86	2348474.71	данные отсутствуют	данные отсутствуют
6	659500.78	2348490.59	данные отсутствуют	данные отсутствуют
6	659500.78	2348490.59	данные отсутствуют	данные отсутствуют
7	659494.37	2348460.49	данные отсутствуют	данные отсутствуют
7	659494.37	2348460.49	данные отсутствуют	данные отсутствуют
8	659484.71	2348415.16	данные отсутствуют	данные отсутствуют
8	659484.71	2348415.16	данные отсутствуют	данные отсутствуют
9	659472.98	2348360.07	данные отсутствуют	данные отсутствуют
9	659472.98	2348360.07	данные отсутствуют	данные отсутствуют
10	659468.52	2348339.12	данные отсутствуют	данные отсутствуют
10	659468.52	2348339.12	данные отсутствуют	данные отсутствуют
17	659595.02	2348470.58	данные отсутствуют	данные отсутствуют
17	659595.02	2348470.58	данные отсутствуют	данные отсутствуют
18	659480.75	2348336.5	данные отсутствуют	данные отсутствуют
18	659480.75	2348336.5	данные отсутствуют	данные отсутствуют
Государственный регистратор			ФГИС ЕГРН	
полное наименование должности			подпись	
			инициалы, фамилия	

М.П.

Выписка из Единого государственного реестра недвижимости об объекте недвижимости
Сведения о частях земельного участка

Земельный участок			
<small>(виц объекта недвижимости)</small>			
Лист №	Раздела 4.2	Всего листов раздела 4.2 : _____	Всего разделов: _____
01.12.2020 № 99/2020/363296689			
Кадастровый номер:		75:32:000000:3244	

Номер точки	Координаты, м		Описание закрепления на местности	Средняя квадратическая погрешность определения координат характерных точек границы части земельного участка, м
	X	Y		
1	2	3	4	5
19	659491.69	2348341.59	данные отсутствуют	данные отсутствуют
19	659491.69	2348341.59	данные отсутствуют	данные отсутствуют
20	659524.95	2348369	данные отсутствуют	данные отсутствуют
20	659524.95	2348369	данные отсутствуют	данные отсутствуют
21	659572.85	2348427.54	данные отсутствуют	данные отсутствуют
21	659572.85	2348427.54	данные отсутствуют	данные отсутствуют
22	659595.02	2348470.58	данные отсутствуют	данные отсутствуют
23	659575.86	2348474.71	данные отсутствуют	данные отсутствуют
24	659500.78	2348490.59	данные отсутствуют	данные отсутствуют
25	659494.37	2348460.49	данные отсутствуют	данные отсутствуют
26	659484.71	2348415.16	данные отсутствуют	данные отсутствуют
27	659472.98	2348360.07	данные отсутствуют	данные отсутствуют
28	659468.52	2348339.12	данные отсутствуют	данные отсутствуют
29	659480.75	2348336.5	данные отсутствуют	данные отсутствуют
30	659491.69	2348341.59	данные отсутствуют	данные отсутствуют
31	659524.95	2348369	данные отсутствуют	данные отсутствуют
32	659572.85	2348427.54	данные отсутствуют	данные отсутствуют

Государственный регистратор		ФГИС ЕГРН
полное наименование должности	подпись	инициалы, фамилия

М.П.

Выписка из Единого государственного реестра недвижимости об объекте недвижимости

Сведения о характеристиках объекта недвижимости

На основании запроса от 01.12.2020 г., поступившего на рассмотрение 01.12.2020 г., сообщаем, что согласно записям Единого государственного реестра недвижимости:

Земельный участок			
(виц объекта недвижимости)			
Лист №	Раздела 1	Всего листов раздела 1 : ____	Всего разделов: ____
01.12.2020 № 99/2020/363308617		Всего листов выписки: ____	
Кадастровый номер:		75:32:000000:3251	

Номер кадастрового квартала:	75:32:000000
Дата присвоения кадастрового номера:	23.04.2019
Ранее присвоенный государственный учетный номер:	данные отсутствуют
Адрес:	Забайкальский край, г. Чита, ул. Евгения Гаюсана
Площадь:	7346 +/- 30
Кадастровая стоимость, руб.:	1075601.32
Кадастровые номера расположенных в пределах земельного участка объектов недвижимости:	данные отсутствуют
Кадастровые номера объектов недвижимости, из которых образован объект недвижимости:	данные отсутствуют
Кадастровые номера образованных объектов недвижимости:	данные отсутствуют
Сведения о включении объекта недвижимости в состав предприятия как имущественного комплекса:	

Государственный регистратор		ФГИС ЕГРН
полное наименование должности	подпись	инициалы, фамилия

М.П.

Сведения о характеристиках объекта недвижимости

Земельный участок			
(виц объекта недвижимости)			
Лист №	Раздела 1	Всего листов раздела 1 : _____	Всего разделов: _____
01.12.2020 № 99/2020/363308617			
Кадастровый номер:		75:32:000000:3251	

Категория земель:	
Виды разрешенного использования:	для размещения малой железной дороги
Сведения о кадастровом инженере:	Челякина Виктория Николаевна №38-16-889
Сведения о лесах, водных объектах и об иных природных объектах, расположенных в пределах земельного участка:	данные отсутствуют
Сведения о том, что земельный участок полностью или частично расположен в границах зоны с особыми условиями использования территории или территории объекта культурного наследия	данные отсутствуют
Сведения о том, что земельный участок расположен в границах особой экономической зоны, территории опережающего социально-экономического развития, зоны территориального развития в Российской Федерации, игровой зоны:	данные отсутствуют
Сведения о том, что земельный участок расположен в границах особо охраняемой природной территории, охотничьих угодий, лесничеств, лесопарков:	данные отсутствуют
Сведения о результатах проведения государственного земельного надзора:	данные отсутствуют
Сведения о расположении земельного участка в границах территории, в отношении которой утвержден проект межевания территории:	данные отсутствуют

Государственный регистратор		ФГИС ЕГРН
полное наименование должности	подпись	инициалы, фамилия

М.П.


Сведения о характеристиках объекта недвижимости

Земельный участок		
(виц объекта недвижимости)		
Лист № _____ Раздела 1	Всего листов раздела 1 : _____	Всего разделов: _____
Всего листов выписки: _____		
01.12.2020 № 99/2020/363308617		
Кадастровый номер:		75:32:000000:3251
Условный номер земельного участка:	данные отсутствуют	
Сведения о принятии акта и (или) заключении договора, предусматривающих предоставление в соответствии с земельным законодательством исполнительным органом государственной власти или органом местного самоуправления находящегося в государственной или муниципальной собственности земельного участка для строительства наемного дома социального использования или наемного дома коммерческого использования:	данные отсутствуют	
Сведения о том, что земельный участок или земельные участки образованы на основании решения об изъятии земельного участка и (или) расположенного на нем объекта недвижимости для государственных или муниципальных нужд:	данные отсутствуют	
Сведения о том, что земельный участок образован из земель или земельного участка, государственная собственность на которые не разграничена:	данные отсутствуют	
Сведения о наличии земельного спора о местоположении границ земельных участков:	данные отсутствуют	
Статус записи об объекте недвижимости:	Сведения об объекте недвижимости имеют статус "актуальные"	
Особые отметки:	Сведения о видах разрешенного использования имеют статус «Актуальные незасвидетельствованные». Право (ограничение права, обременение объекта недвижимости) зарегистрировано на данный объект недвижимости с видами разрешенного использования отсутствует. Сведения необходимые для заполнения раздела 2 отсутствуют. Сведения необходимые для заполнения раздела 3.1 отсутствуют. Сведения необходимые для заполнения раздела 4 отсутствуют. Сведения необходимые для заполнения раздела 4.1 отсутствуют. Сведения необходимые для заполнения раздела 4.2 отсутствуют.	
Получатель выписки:	Крашенинников Константин Иванович	
Государственный регистратор		ФГИС ЕГРН
полное наименование должности	подпись	инициалы, фамилия

М.П.

Выписка из Единого государственного реестра недвижимости об объекте недвижимости
Описание местоположения земельного участка

Земельный участок			
(виц объекта недвижимости)			
Лист № ____ Раздела 3	Всего листов раздела 3 : ____	Всего разделов: ____	Всего листов выписки: ____
01.12.2020 № 99/2020/363308617			
Кадастровый номер:		75:32:000000:3251	

План (чертеж, схема) земельного участка			
			
Масштаб 1: данные отсутствуют	Условные обозначения:		

Государственный регистратор		ФГИС ЕГРН
полное наименование должности	подпись	инициалы, фамилия

М.П.

Выписка из Единого государственного реестра недвижимости об объекте недвижимости
Описание местоположения земельного участка

Земельный участок			
(виц объекта недвижимости)			
Лист №	Раздела 3.2	Всего листов раздела 3.2 : _____	Всего разделов: _____
Всего листов выписки: _____			
01.12.2020 № 99/2020/363308617			
Кадастровый номер:		75:32:000000:3251	

Сведения о характерных точках границы земельного участка				
Система координат: Вичуга				
Зона №				
Номер точки	Координаты		Описание закрепления на местности	Средняя квадратическая погрешность определения координат характерных точек границ земельного участка, м
	X	Y		
1	2	3	4	5
1	660362.56	2348389.17	данные отсутствуют	данные отсутствуют
2	660369.12	2348418.44	данные отсутствуют	данные отсутствуют
3	660300.82	2348435.06	данные отсутствуют	данные отсутствуют
4	660289.66	2348437.44	данные отсутствуют	данные отсутствуют
5	660264.5	2348446.31	данные отсутствуют	данные отсутствуют
6	660227.43	2348457.16	данные отсутствуют	данные отсутствуют
7	660173.44	2348470.48	данные отсутствуют	данные отсутствуют
8	660133.52	2348481.85	данные отсутствуют	данные отсутствуют
9	660129.89	2348458.38	данные отсутствуют	данные отсутствуют
10	660126.36	2348450.78	данные отсутствуют	данные отсутствуют
11	660135.99	2348448.21	данные отсутствуют	данные отсутствуют
12	660144.23	2348446.02	данные отсутствуют	данные отсутствуют
13	660145.06	2348447.49	данные отсутствуют	данные отсутствуют
14	660165.57	2348441.52	данные отсутствуют	данные отсутствуют
15	660186.96	2348436.12	данные отсутствуют	данные отсутствуют

Государственный регистратор		ФГИС ЕГРН
полное наименование должности	подпись	инициалы, фамилия

М.П.

Выписка из Единого государственного реестра недвижимости об объекте недвижимости
Описание местоположения земельного участка

Земельный участок			
(виц объекта недвижимости)			
Лист №	Раздела 3.2	Всего листов раздела 3.2 :	Всего разделов:
01.12.2020	№ 99/2020/363308617		
Кадастровый номер:		75:32:000000:3251	

Сведения о характерных точках границы земельного участка				
Система координат: Вичуга				
Зона №				
Номер точки	Координаты		Описание закрепления на местности	Средняя квадратическая погрешность определения координат характерных точек границ земельного участка, м
	X	Y		
1	2	3	4	5
16	660217.62	2348428.67	данные отсутствуют	данные отсутствуют
17	660224.83	2348425.41	данные отсутствуют	данные отсутствуют
18	660255.81	2348417.56	данные отсутствуют	данные отсутствуют
19	660281.51	2348408.5	данные отсутствуют	данные отсутствуют
20	660294.27	2348405.78	данные отсутствуют	данные отсутствуют
21	660322.95	2348399.06	данные отсутствуют	данные отсутствуют
22	660356.26	2348390.86	данные отсутствуют	данные отсутствуют

Государственный регистратор		ФГИС ЕГРН
полное наименование должности	подпись	инициалы, фамилия

М.П.

Выписка из Единого государственного реестра недвижимости об объекте недвижимости

Сведения о характеристиках объекта недвижимости

На основании запроса от 01.12.2020 г., поступившего на рассмотрение 01.12.2020 г., сообщаем, что согласно записям Единого государственного реестра недвижимости:

Земельный участок		
(виц объекта недвижимости)		
Лист № _____	Раздела 1	Всего листов раздела 1 : _____
01.12.2020 № 99/2020/363331541		Всего листов выписки: _____
Кадастровый номер:	75:32:000000:3358	
Номер кадастрового квартала:	75:32:000000	
Дата присвоения кадастрового номера:	23.12.2019	
Ранее присвоенный государственный учетный номер:	данные отсутствуют	
Адрес:	Забайкальский край, г. Чита, ул. Витимская	
Площадь:	6688 +/- 28.62	
Кадастровая стоимость, руб.:	1	
Кадастровые номера расположенных в пределах земельного участка объектов недвижимости:	данные отсутствуют	
Кадастровые номера объектов недвижимости, из которых образован объект недвижимости:	75:32:000000:1244	
Кадастровые номера образованных объектов недвижимости:	данные отсутствуют	
Сведения о включении объекта недвижимости в состав предприятия как имущественного комплекса:		
Государственный регистратор		ФГИС ЕГРН
полное наименование должности	подпись	инициалы, фамилия

М.П.

Сведения о характеристиках объекта недвижимости

Земельный участок			
(виц объекта недвижимости)			
Лист №	Раздела 1	Всего листов раздела 1 : _____	Всего разделов: _____
01.12.2020 № 99/2020/363331541			
Кадастровый номер:		75:32:000000:3358	

Категория земель:	
Виды разрешенного использования:	для обслуживания улицы
Сведения о кадастровом инженере:	Пчельников Андрей Николаевич №75-10-5
Сведения о лесах, водных объектах и об иных природных объектах, расположенных в пределах земельного участка:	данные отсутствуют
Сведения о том, что земельный участок полностью или частично расположен в границах зоны с особыми условиями использования территории или территории объекта культурного наследия	данные отсутствуют
Сведения о том, что земельный участок расположен в границах особой экономической зоны, территории опережающего социально-экономического развития, зоны территориального развития в Российской Федерации, игровой зоны:	данные отсутствуют
Сведения о том, что земельный участок расположен в границах особо охраняемой природной территории, охотничьих угодий, лесничеств, лесопарков:	данные отсутствуют
Сведения о результатах проведения государственного земельного надзора:	данные отсутствуют
Сведения о расположении земельного участка в границах территории, в отношении которой утвержден проект межевания территории:	данные отсутствуют

Государственный регистратор		ФГИС ЕГРН
полное наименование должности	подпись	инициалы, фамилия

М.П.

Выписка из Единого государственного реестра недвижимости об объекте недвижимости

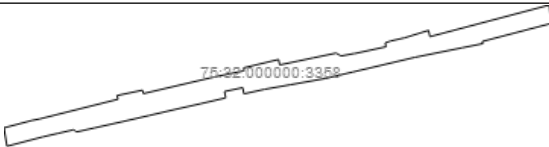
Сведения о характеристиках объекта недвижимости

Земельный участок		
(вид объекта недвижимости)		
Лист № _____ Раздела 1	Всего листов раздела 1 : _____	Всего разделов: _____
Всего листов выписки: _____		
01.12.2020 № 99/2020/363331541		
Кадастровый номер:		75:32:000000:3358
Условный номер земельного участка:	данные отсутствуют	
Сведения о принятии акта и (или) заключении договора, предусматривающих предоставление в соответствии с земельным законодательством исполнительным органом государственной власти или органом местного самоуправления находящегося в государственной или муниципальной собственности земельного участка для строительства наемного дома социального использования или наемного дома коммерческого использования:	данные отсутствуют	
Сведения о том, что земельный участок или земельные участки образованы на основании решения об изъятии земельного участка и (или) расположенного на нем объекта недвижимости для государственных или муниципальных нужд:	данные отсутствуют	
Сведения о том, что земельный участок образован из земель или земельного участка, государственная собственность на которые не разграничена:	данные отсутствуют	
Сведения о наличии земельного спора о местоположении границ земельных участков:	данные отсутствуют	
Статус записи об объекте недвижимости:	Сведения об объекте недвижимости имеют статус "актуальные"	
Особые отметки:	Сведения о видах разрешенного использования имеют статус «Актуальные незасвидетельствованные». Право (ограничение права, обременение объекта недвижимости) зарегистрировано на данный объект недвижимости с видами разрешенного использования отсутствует. Сведения необходимые для заполнения раздела 2 отсутствуют. Сведения необходимые для заполнения раздела 3.1 отсутствуют.	
Получатель выписки:	Крашенинников Константин Иванович	
Государственный регистратор		ФГИС ЕГРН
полное наименование должности	подпись	инициалы, фамилия

М.П.

Выписка из Единого государственного реестра недвижимости об объекте недвижимости
Описание местоположения земельного участка

Земельный участок			
(виц объекта недвижимости)			
Лист № ____ Раздела 3	Всего листов раздела 3 : ____	Всего разделов: ____	Всего листов выписки: ____
01.12.2020 № 99/2020/363331541			
Кадастровый номер:		75:32:000000:3358	

План (чертеж, схема) земельного участка			
			
Масштаб 1: данные отсутствуют	Условные обозначения:		

Государственный регистратор		ФГИС ЕГРН
полное наименование должности	подпись	инициалы, фамилия

М.П.

Выписка из Единого государственного реестра недвижимости об объекте недвижимости
Описание местоположения земельного участка

Земельный участок			
(виц объекта недвижимости)			
Лист №	Раздела 3.2	Всего листов раздела 3.2 : _____	Всего разделов: _____
Всего листов выписки: _____			
01.12.2020 № 99/2020/363331541			
Кадастровый номер:		75:32:000000:3358	

Сведения о характерных точках границы земельного участка				
Система координат: МСК 53 (Зона-2)				
Зона №				
Номер точки	Координаты		Описание закрепления на местности	Средняя квадратическая погрешность определения координат характерных точек границ земельного участка, м
	X	Y		
1	2	3	4	5
1	659723.01	2348548.79	данные отсутствуют	данные отсутствуют
2	659728.58	2348569.66	данные отсутствуют	данные отсутствуют
3	659729.74	2348575.62	данные отсутствуют	данные отсутствуют
4	659744.76	2348635.22	данные отсутствуют	данные отсутствуют
5	659747.54	2348634.38	данные отсутствуют	данные отсутствуют
6	659751.62	2348653.76	данные отсутствуют	данные отсутствуют
7	659749.03	2348654.4	данные отсутствуют	данные отсутствуют
8	659755.87	2348683.56	данные отсутствуют	данные отсутствуют
9	659760.78	2348704.48	данные отсутствуют	данные отсутствуют
10	659761.72	2348708.49	данные отсутствуют	данные отсутствуют
11	659766.35	2348730.8	данные отсутствуют	данные отсутствуют
12	659768.57	2348730.42	данные отсутствуют	данные отсутствуют
13	659774.93	2348756.86	данные отсутствуют	данные отсутствуют
14	659770.8	2348757.75	данные отсутствуют	данные отсутствуют
15	659773.64	2348771.26	данные отсутствуют	данные отсутствуют

Государственный регистратор		ФГИС ЕГРН
полное наименование должности	подпись	инициалы, фамилия

М.П.

Выписка из Единого государственного реестра недвижимости об объекте недвижимости
Описание местоположения земельного участка

Земельный участок			
(виц объекта недвижимости)			
Лист №	Раздела 3.2	Всего листов раздела 3.2 :	Всего разделов: _____
01.12.2020 № 99/2020/363331541		Всего листов выписки: _____	
Кадастровый номер:		75:32:000000:3358	

Сведения о характерных точках границы земельного участка				
Система координат: МСК 53 (Зона-2)				
Зона №				
Номер точки	Координаты		Описание закрепления на местности	Средняя квадратическая погрешность определения координат характерных точек границ земельного участка, м
	X	Y		
1	2	3	4	5
16	659776.12	2348783.01	данные отсутствуют	данные отсутствуют
17	659779.77	2348800.46	данные отсутствуют	данные отсутствуют
18	659777.61	2348804.3	данные отсутствуют	данные отсутствуют
19	659779.4	2348813.86	данные отсутствуют	данные отсутствуют
20	659779.44	2348814.58	данные отсутствуют	данные отсутствуют
21	659784.61	2348838.33	данные отсутствуют	данные отсутствуют
22	659787.57	2348837.72	данные отсутствуют	данные отсутствуют
23	659789.05	2348842.1	данные отсутствуют	данные отсутствуют
24	659791.33	2348852.24	данные отсутствуют	данные отсутствуют
25	659797.04	2348870.54	данные отсутствуют	данные отсутствуют
26	659792.24	2348871.56	данные отсутствуют	данные отсутствуют
27	659816.31	2348962.13	данные отсутствуют	данные отсутствуют
28	659802.26	2348963.3	данные отсутствуют	данные отсутствуют
29	659788.62	2348911.27	данные отсутствуют	данные отсутствуют
30	659786.98	2348911.7	данные отсутствуют	данные отсутствуют

Государственный регистратор		ФГИС ЕГРН
полное наименование должности	подпись	инициалы, фамилия

М.П.

Выписка из Единого государственного реестра недвижимости об объекте недвижимости
Описание местоположения земельного участка

Земельный участок			
(виц объекта недвижимости)			
Лист №	Раздела 3.2	Всего листов раздела 3.2 :	Всего разделов: _____
01.12.2020 № 99/2020/363331541		Всего листов выписки: _____	
Кадастровый номер:		75:32:000000:3358	

Сведения о характерных точках границы земельного участка				
Система координат: МСК 53 (Зона-2)				
Зона №				
Номер точки	Координаты		Описание закрепления на местности	Средняя квадратическая погрешность определения координат характерных точек границ земельного участка, м
	X	Y		
1	2	3	4	5
31	659783.84	2348896.15	данные отсутствуют	данные отсутствуют
32	659776.57	2348860.21	данные отсутствуют	данные отсутствуют
33	659765.43	2348813.12	данные отсутствуют	данные отсутствуют
34	659760.47	2348792.13	данные отсутствуют	данные отсутствуют
35	659755.79	2348766.05	данные отсутствуют	данные отсутствуют
36	659752.31	2348746.32	данные отсутствуют	данные отсутствуют
37	659748.93	2348730.97	данные отсутствуют	данные отсутствуют
38	659748.84	2348730.57	данные отсутствуют	данные отсутствуют
39	659753.57	2348729.72	данные отсутствуют	данные отсутствуют
40	659750.6	2348715.85	данные отсутствуют	данные отсутствуют
41	659749.66	2348716.1	данные отсутствуют	данные отсутствуют
42	659745.76	2348716.81	данные отсутствуют	данные отсутствуют
43	659745.66	2348716.35	данные отсутствуют	данные отсутствуют
44	659741.31	2348697.59	данные отсутствуют	данные отсутствуют
45	659736.85	2348677.79	данные отсутствуют	данные отсутствуют

Государственный регистратор		ФГИС ЕГРН
полное наименование должности	подпись	инициалы, фамилия

М.П.

Выписка из Единого государственного реестра недвижимости об объекте недвижимости
Сведения о частях земельного участка

Земельный участок			
(виц объекта недвижимости)			
Лист № ____ Раздела 4	Всего листов раздела 4 : ____	Всего разделов: ____	Всего листов выписки: ____
01.12.2020 № 99/2020/363331541			
Кадастровый номер:		75:32:000000:3358	

План (чертеж, схема) части земельного участка	Учетный номер части: 75:32:000000:3358/1
	
Масштаб 1: данные отсутствуют	Условные обозначения:

Государственный регистратор		ФГИС ЕГРН
полное наименование должности	подпись	инициалы, фамилия

М.П.

Выписка из Единого государственного реестра недвижимости об объекте недвижимости
Сведения о частях земельного участка

Земельный участок			
(виц объекта недвижимости)			
Лист №	Раздела 4	Всего листов раздела 4 :	Всего разделов:
01.12.2020	№ 99/2020/363331541		
Кадастровый номер:		75:32:000000:3358	

План (чертеж, схема) части земельного участка	Учетный номер части: 75:32:000000:3358/1
	
Масштаб 1: данные отсутствуют	Условные обозначения:

Государственный регистратор		ФГИС ЕГРН
полное наименование должности	подпись	инициалы, фамилия

М.П.

Выписка из Единого государственного реестра недвижимости об объекте недвижимости
Сведения о частях земельного участка

Земельный участок			
<small>(вид объекта недвижимости)</small>			
Лист №	Раздела 4.2	Всего листов раздела 4.2 : _____	Всего разделов: _____
01.12.2020 № 99/2020/363331541		Всего листов выписки: _____	
Кадастровый номер:		75:32:000000:3358	

Сведения о характерных точках границы части (частей) земельного участка				
Учетный номер части: 1				
Система координат: МСК 53 (Зона-2)				
Зона №				
Номер точки	Координаты, м		Описание закрепления на местности	Средняя квадратическая погрешность определения координат характерных точек границы части земельного участка, м
	X	Y		
1	2	3	4	5
2	659728.58	2348569.66	данные отсутствуют	данные отсутствуют
2	659728.58	2348569.66	данные отсутствуют	данные отсутствуют
3	659729.74	2348575.62	данные отсутствуют	данные отсутствуют
3	659729.74	2348575.62	данные отсутствуют	данные отсутствуют
49	659719.95	2348603.87	данные отсутствуют	данные отсутствуют
49	659719.95	2348603.87	данные отсутствуют	данные отсутствуют
55	659727.37	2348565.14	данные отсутствуют	данные отсутствуют
55	659727.37	2348565.14	данные отсутствуют	данные отсутствуют
56	659742.46	2348626.11	данные отсутствуют	данные отсутствуют
56	659742.46	2348626.11	данные отсутствуют	данные отсутствуют

57	659769.02	2348751.3	данные отсутствуют	данные отсутствуют
57	659769.02	2348751.3	данные отсутствуют	данные отсутствуют
58	659765.11	2348752.15	данные отсутствуют	данные отсутствуют
58	659765.11	2348752.15	данные отсутствуют	данные отсутствуют
59	659733.63	2348603.7	данные отсутствуют	данные отсутствуют
59	659733.63	2348603.7	данные отсутствуют	данные отсутствуют
Государственный регистратор			ФГИС ЕГРН	
полное наименование должности			подпись	
			инициалы, фамилия	

М.П.

Выписка из Единого государственного реестра недвижимости об объекте недвижимости
Сведения о частях земельного участка

Земельный участок			
<small>(вид объекта недвижимости)</small>			
Лист №	Раздела 4.2	Всего листов раздела 4.2 : _____	Всего разделов: _____
01.12.2020 № 99/2020/363331541			
Кадастровый номер:		75:32:000000:3358	

Номер точки	Координаты, м		Описание закрепления на местности	Средняя квадратическая погрешность определения координат характерных точек границы части земельного участка, м
	X	Y		
1	2	3	4	5
60	659720.54	2348606.51	данные отсутствуют	данные отсутствуют
60	659720.54	2348606.51	данные отсутствуют	данные отсутствуют
61	659721.03	2348602.32	данные отсутствуют	данные отсутствуют
61	659721.03	2348602.32	данные отсутствуют	данные отсутствуют
62	659732.8	2348599.79	данные отсутствуют	данные отсутствуют
62	659732.8	2348599.79	данные отсутствуют	данные отсутствуют
63	659725.51	2348565.54	данные отсутствуют	данные отсутствуют
63	659725.51	2348565.54	данные отсутствуют	данные отсутствуют

Государственный регистратор		ФГИС ЕГРН
полное наименование должности	подпись	инициалы, фамилия

М.П.

Выписка из Единого государственного реестра недвижимости об объекте недвижимости
Сведения о частях земельного участка

Земельный участок				
<small>(виц объекта недвижимости)</small>				
Лист № _____ Раздела 4.2		Всего листов раздела 4.2 : _____		Всего разделов: _____
Всего листов выписки: _____		Кадастровый номер: 75:32:000000:3358		
Сведения о характерных точках границы части (частей) земельного участка				
Учетный номер части: 1				
Система координат: МСК 53 (Зона-2)				
Зона № _____				
Номер точки	Координаты, м		Описание закрепления на местности	Средняя квадратическая погрешность определения координат характерных точек границы части земельного участка, м
	X	Y		
1	2	3	4	5
2	659728.58	2348569.66	данные отсутствуют	данные отсутствуют
2	659728.58	2348569.66	данные отсутствуют	данные отсутствуют
3	659729.74	2348575.62	данные отсутствуют	данные отсутствуют
3	659729.74	2348575.62	данные отсутствуют	данные отсутствуют
49	659719.95	2348603.87	данные отсутствуют	данные отсутствуют
49	659719.95	2348603.87	данные отсутствуют	данные отсутствуют
55	659727.37	2348565.14	данные отсутствуют	данные отсутствуют
55	659727.37	2348565.14	данные отсутствуют	данные отсутствуют
56	659742.46	2348626.11	данные отсутствуют	данные отсутствуют
56	659742.46	2348626.11	данные отсутствуют	данные отсутствуют
57	659769.02	2348751.3	данные отсутствуют	данные отсутствуют
57	659769.02	2348751.3	данные отсутствуют	данные отсутствуют
58	659765.11	2348752.15	данные отсутствуют	данные отсутствуют
58	659765.11	2348752.15	данные отсутствуют	данные отсутствуют
59	659733.63	2348603.7	данные отсутствуют	данные отсутствуют
59	659733.63	2348603.7	данные отсутствуют	данные отсутствуют
Государственный регистратор			ФГИС ЕГРН	
полное наименование должности			подпись	
			инициалы, фамилия	

М.П.

Выписка из Единого государственного реестра недвижимости об объекте недвижимости

Сведения о характеристиках объекта недвижимости

На основании запроса от 01.12.2020 г., поступившего на рассмотрение 01.12.2020 г., сообщаем, что согласно записям Единого государственного реестра недвижимости:

Земельный участок			
(вид объекта недвижимости)			
Лист №	Раздела 1	Всего листов раздела 1 : ____	Всего разделов: ____
01.12.2020 № 99/2020/363388744		Всего листов выписки: ____	
Кадастровый номер:		75:32:000000:3402	

Номер кадастрового квартала:	75:32:000000
Дата присвоения кадастрового номера:	23.03.2020
Ранее присвоенный государственный учетный номер:	данные отсутствуют
Адрес:	Забайкальский край, г. Чита, ул. 1-я Коллективная
Площадь:	12000 +/- 38
Кадастровая стоимость, руб.:	7626960
Кадастровые номера расположенных в пределах земельного участка объектов недвижимости:	данные отсутствуют
Кадастровые номера объектов недвижимости, из которых образован объект недвижимости:	75:32:010701:218
Кадастровые номера образованных объектов недвижимости:	данные отсутствуют
Сведения о включении объекта недвижимости в состав предприятия как имущественного комплекса:	

Государственный регистратор		ФГИС ЕГРН
полное наименование должности	подпись	инициалы, фамилия

М.П.

Выписка из Единого государственного реестра недвижимости об объекте недвижимости

Сведения о характеристиках объекта недвижимости

Земельный участок			
(виц объекта недвижимости)			
Лист №	Раздела 1	Всего листов раздела 1 : _____	Всего разделов: _____
01.12.2020 № 99/2020/363388744			
Кадастровый номер:		75:32:000000:3402	

Категория земель:	
Виды разрешенного использования:	3.5.1 дошкольное, начальное и среднее общее образование
Сведения о кадастровом инженере:	Прохоренко Светлана Владимировна №75-15-191
Сведения о лесах, водных объектах и об иных природных объектах, расположенных в пределах земельного участка:	данные отсутствуют
Сведения о том, что земельный участок полностью или частично расположен в границах зоны с особыми условиями использования территории или территории объекта культурного наследия	данные отсутствуют
Сведения о том, что земельный участок расположен в границах особой экономической зоны, территории опережающего социально-экономического развития, зоны территориального развития в Российской Федерации, игровой зоны:	данные отсутствуют
Сведения о том, что земельный участок расположен в границах особо охраняемой природной территории, охотничьих угодий, лесничеств, лесопарков:	данные отсутствуют
Сведения о результатах проведения государственного земельного надзора:	данные отсутствуют
Сведения о расположении земельного участка в границах территории, в отношении которой утвержден проект межевания территории:	данные отсутствуют

Государственный регистратор		ФГИС ЕГРН
полное наименование должности	подпись	инициалы, фамилия

М.П.

Сведения о характеристиках объекта недвижимости

Земельный участок		
(вид объекта недвижимости)		
Лист № _____ Раздела 1	Всего листов раздела 1 : _____	Всего разделов: _____
Всего листов выписки: _____		
01.12.2020 № 99/2020/363388744		
Кадастровый номер:		75:32:000000:3402
Условный номер земельного участка:	данные отсутствуют	
Сведения о принятии акта и (или) заключении договора, предусматривающих предоставление в соответствии с земельным законодательством исполнительным органом государственной власти или органом местного самоуправления находящегося в государственной или муниципальной собственности земельного участка для строительства наемного дома социального использования или наемного дома коммерческого использования:	данные отсутствуют	
Сведения о том, что земельный участок или земельные участки образованы на основании решения об изъятии земельного участка и (или) расположенного на нем объекта недвижимости для государственных или муниципальных нужд:	данные отсутствуют	
Сведения о том, что земельный участок образован из земель или земельного участка, государственная собственность на которые не разграничена:	данные отсутствуют	
Сведения о наличии земельного спора о местоположении границ земельных участков:	данные отсутствуют	
Статус записи об объекте недвижимости:	Сведения об объекте недвижимости имеют статус "актуальные"	
Особые отметки:	Сведения о видах разрешенного использования имеют статус «Актуальные незасвидетельствованные». Право (ограничение права, обременение объекта недвижимости) зарегистрировано на данный объект недвижимости с видами разрешенного использования отсутствует. Сведения необходимые для заполнения раздела 3.1 отсутствуют.	
Получатель выписки:	Крашенинников Константин Иванович	
Государственный регистратор		ФГИС ЕГРН
полное наименование должности	подпись	инициалы, фамилия

М.П.


Выписка из Единого государственного реестра недвижимости об объекте недвижимости
Сведения о зарегистрированных правах

Земельный участок		
<small>(виц объекта недвижимости)</small>		
Лист № ____ Раздела 2	Всего листов раздела 2 : ____	Всего разделов: ____
Всего листов выписки: ____		
01.12.2020 № 99/2020/363388744		
Кадастровый номер:		75:32:000000:3402
1.	Правообладатель (правообладатели):	1.1. Городской округ "Город Чита"
2.	Вид, номер и дата государственной регистрации права:	2.1. Собственность, № 75:32:000000:3402-75/116/2020-1 от 23.03.2020
3.	Ограничение прав и обременение объекта недвижимости:	не зарегистрировано
4.	Договоры участия в долевом строительстве:	не зарегистрировано
5.	Заявленные в судебном порядке права требования:	данные отсутствуют
6.	Сведения о возражении в отношении зарегистрированного права:	данные отсутствуют
7.	Сведения о наличии решения об изъятии объекта недвижимости для государственных и муниципальных нужд:	данные отсутствуют
8.	Сведения о невозможности государственной регистрации без личного участия правообладателя или его законного представителя:	
9.	Правопритязания и сведения о наличии поступивших, но не рассмотренных заявлений о проведении государственной регистрации права (перехода, прекращения права), ограничения права или обременения объекта недвижимости, сделки в отношении объекта недвижимости:	данные отсутствуют
10.	Сведения об осуществлении государственной регистрации сделки, права, ограничения права без необходимого в силу закона согласия третьего лица, органа:	данные отсутствуют
11.	Сведения о невозможности государственной регистрации перехода, прекращения, ограничения права на земельный участок из земель сельскохозяйственного назначения:	
Государственный регистратор		ФГИС ЕГРН
полное наименование должности		инициалы, фамилия
		подпись

М.П.

Выписка из Единого государственного реестра недвижимости об объекте недвижимости
Описание местоположения земельного участка

Земельный участок			
(виц объекта недвижимости)			
Лист № ____ Раздела 3	Всего листов раздела 3 : ____	Всего разделов: ____	Всего листов выписки: ____
01.12.2020 № 99/2020/363388744			
Кадастровый номер:		75:32:000000:3402	

План (чертеж, схема) земельного участка			
			
Масштаб 1: данные отсутствуют	Условные обозначения:		

Государственный регистратор		ФГИС ЕГРН
полное наименование должности	подпись	инициалы, фамилия

М.П.

Выписка из Единого государственного реестра недвижимости об объекте недвижимости
Описание местоположения земельного участка

Земельный участок			
<small>(виц объекта недвижимости)</small>			
Лист №	Раздела 3.2	Всего листов раздела 3.2 : _____	Всего разделов: _____
Всего листов выписки: _____			
01.12.2020 № 99/2020/363388744			
Кадастровый номер:		75:32:000000:3402	

Сведения о характерных точках границы земельного участка				
Система координат: МСК 53 (Зона-2)				
Зона №				
Номер точки	Координаты		Описание закрепления на местности	Средняя квадратическая погрешность определения координат характерных точек границ земельного участка, м
	X	Y		
1	2	3	4	5
1	659639	2348461.07	данные отсутствуют	данные отсутствуют
2	659660.48	2348562.75	данные отсутствуют	данные отсутствуют
3	659547.49	2348586.93	данные отсутствуют	данные отсутствуют
4	659526.02	2348485.25	данные отсутствуют	данные отсутствуют
5	659575.86	2348474.71	данные отсутствуют	данные отсутствуют
6	659623.18	2348464.5	данные отсутствуют	данные отсутствуют

Государственный регистратор		ФГИС ЕГРН
полное наименование должности	подпись	инициалы, фамилия

М.П.

Выписка из Единого государственного реестра недвижимости об объекте недвижимости
Сведения о частях земельного участка

Земельный участок			
(виц объекта недвижимости)			
Лист № ____ Раздела 4	Всего листов раздела 4 : ____	Всего разделов: ____	Всего листов выписки: ____
01.12.2020 № 99/2020/363388744			
Кадастровый номер:		75:32:000000:3402	

План (чертеж, схема) части земельного участка	Учетный номер части: 75:32:000000:3402/1
	
Масштаб 1: данные отсутствуют	Условные обозначения:

Государственный регистратор		ФГИС ЕГРН
полное наименование должности	подпись	инициалы, фамилия

М.П.

Выписка из Единого государственного реестра недвижимости об объекте недвижимости
Сведения о частях земельного участка

Земельный участок			
<small>(виц объекта недвижимости)</small>			
Лист № ____ Раздела 4.1	Всего листов раздела 4.1 : ____	Всего разделов: ____	Всего листов выписки: ____
01.12.2020 № 99/2020/363388744			
Кадастровый номер:		75:32:000000:3402	

Учетный номер части	Площадь (м ²)	Содержание ограничения в использовании или ограничения права на объект недвижимости или обременения объекта недвижимости
1	2	3
1	8458	

Государственный регистратор		ФГИС ЕГРН
полное наименование должности	подпись	инициалы, фамилия

М.П.

Сведения о характерных точках границы части (частей) земельного участка				
Учетный номер части: 1				
Система координат: МСК 53 (Зона-2)				
Зона №				
Номер точки	Координаты, м		Описание закрепления на местности	Средняя квадратическая погрешность определения координат характерных точек границы части земельного участка, м
	X	Y		
1	2	3	4	5
3	659547.49	2348586.93	данные отсутствуют	данные отсутствуют
4	659526.02	2348485.25	данные отсутствуют	данные отсутствуют
5	659575.86	2348474.71	данные отсутствуют	данные отсутствуют
7	659633.72	2348568.48	данные отсутствуют	данные отсутствуют
8	659595.02	2348470.58	данные отсутствуют	данные отсутствуют
9	659614.06	2348507.55	данные отсутствуют	данные отсутствуют

Государственный регистратор		ФГИС ЕГРН
полное наименование должности	подпись	инициалы, фамилия

М.П.

Выписка из Единого государственного реестра недвижимости об объекте недвижимости

Сведения о характеристиках объекта недвижимости

На основании запроса от 01.12.2020 г., поступившего на рассмотрение 01.12.2020 г., сообщаем, что согласно записям Единого государственного реестра недвижимости:

Земельный участок			
(вид объекта недвижимости)			
Лист №	Раздела 1	Всего листов раздела 1 : ____	Всего разделов: ____
01.12.2020 № 99/2020/363361732		Всего листов выписки: ____	
Кадастровый номер:		75:32:000000:3530	

Номер кадастрового квартала:	75:32:000000
Дата присвоения кадастрового номера:	28.10.2020
Ранее присвоенный государственный учетный номер:	данные отсутствуют
Адрес:	Забайкальский край, г. Чита, территория в границах ул. Уссурийская, ул. 1-я Коллективная и проезды между земельными участками с кадастровыми номерами 75:32:010702:6 и 75:32:010701:100, 75:32:010702:70 и 75:32:010703:1, 75:32:010703:76 и 75:32:000000:1384
Площадь:	20658 +/- 50.31
Кадастровая стоимость, руб.:	3024744.36
Кадастровые номера расположенных в пределах земельного участка объектов недвижимости:	данные отсутствуют
Кадастровые номера объектов недвижимости, из которых образован объект недвижимости:	данные отсутствуют
Кадастровые номера образованных объектов недвижимости:	данные отсутствуют
Сведения о включении объекта недвижимости в состав предприятия как имущественного комплекса:	

Государственный регистратор		ФГИС ЕГРН
полное наименование должности	подпись	инициалы, фамилия

М.П.

Сведения о характеристиках объекта недвижимости

Земельный участок		
(виц объекта недвижимости)		
Лист № _____	Раздела 1	Всего листов раздела 1 : _____
01.12.2020 № 99/2020/363361732		Всего разделов: _____
Кадастровый номер:		75:32:000000:3530
Категория земель:		
Виды разрешенного использования:	Автомобильный транспорт (7.2)	
Сведения о кадастровом инженере:	Хакимова Альфия Марсовна №75-13-132	
Сведения о лесах, водных объектах и об иных природных объектах, расположенных в пределах земельного участка:	данные отсутствуют	
Сведения о том, что земельный участок полностью или частично расположен в границах зоны с особыми условиями использования территории или территории объекта культурного наследия	данные отсутствуют	
Сведения о том, что земельный участок расположен в границах особой экономической зоны, территории опережающего социально-экономического развития, зоны территориального развития в Российской Федерации, игровой зоны:	данные отсутствуют	
Сведения о том, что земельный участок расположен в границах особо охраняемой природной территории, охотничьих угодий, лесничеств, лесопарков:	данные отсутствуют	
Сведения о результатах проведения государственного земельного надзора:	данные отсутствуют	
Сведения о расположении земельного участка в границах территории, в отношении которой утвержден проект межевания территории:	данные отсутствуют	
Государственный регистратор		ФГИС ЕГРН
полное наименование должности	подпись	инициалы, фамилия

М.П.

Сведения о характеристиках объекта недвижимости

Земельный участок		
(вид объекта недвижимости)		
Лист № _____ Раздела 1	Всего листов раздела 1 : _____	Всего разделов: _____
Всего листов выписки: _____		
01.12.2020 № 99/2020/363361732		
Кадастровый номер:		75:32:000000:3530
Условный номер земельного участка:	данные отсутствуют	
Сведения о принятии акта и (или) заключении договора, предусматривающих предоставление в соответствии с земельным законодательством исполнительным органом государственной власти или органом местного самоуправления находящегося в государственной или муниципальной собственности земельного участка для строительства наемного дома социального использования или наемного дома коммерческого использования:	данные отсутствуют	
Сведения о том, что земельный участок или земельные участки образованы на основании решения об изъятии земельного участка и (или) расположенного на нем объекта недвижимости для государственных или муниципальных нужд:	данные отсутствуют	
Сведения о том, что земельный участок образован из земель или земельного участка, государственная собственность на которые не разграничена:	данные отсутствуют	
Сведения о наличии земельного спора о местоположении границ земельных участков:	данные отсутствуют	
Статус записи об объекте недвижимости:	Сведения об объекте недвижимости имеют статус "актуальные"	
Особые отметки:	Сведения о видах разрешенного использования имеют статус «Актуальные незасвидетельствованные». Право (ограничение права, обременение объекта недвижимости) зарегистрировано на данный объект недвижимости с видами разрешенного использования отсутствует. Сведения необходимые для заполнения раздела 2 отсутствуют. Сведения необходимые для заполнения раздела 3.1 отсутствуют.	
Получатель выписки:	Крашенинников Константин Иванович	
Государственный регистратор		ФГИС ЕГРН
полное наименование должности	подпись	инициалы, фамилия

М.П.

Выписка из Единого государственного реестра недвижимости об объекте недвижимости
Описание местоположения земельного участка

Земельный участок			
(виц объекта недвижимости)			
Лист № ____ Раздела 3	Всего листов раздела 3 : ____	Всего разделов: ____	Всего листов выписки: ____
01.12.2020 № 99/2020/363361732			
Кадастровый номер:		75:32:000000:3530	

План (чертеж, схема) земельного участка			
			
Масштаб 1: данные отсутствуют	Условные обозначения:		

Государственный регистратор		ФГИС ЕГРН
полное наименование должности	подпись	инициалы, фамилия

М.П.

Выписка из Единого государственного реестра недвижимости об объекте недвижимости
Описание местоположения земельного участка

Земельный участок			
<small>(виц объекта недвижимости)</small>			
Лист №	Раздела 3.2	Всего листов раздела 3.2 : _____	Всего разделов: _____
Всего листов выписки: _____			
01.12.2020 № 99/2020/363361732			
Кадастровый номер:		75:32:000000:3530	

Сведения о характерных точках границы земельного участка				
Система координат: МСК 53 (Зона-2)				
Зона №				
Номер точки	Координаты		Описание закрепления на местности	Средняя квадратическая погрешность определения координат характерных точек границ земельного участка, м
	X	Y		
1	2	3	4	5
1	659533.11	2348701.42	данные отсутствуют	данные отсутствуют
2	659524.89	2348706.54	данные отсутствуют	данные отсутствуют
3	659527.63	2348709.3	данные отсутствуют	данные отсутствуют
4	659531.08	2348728.65	данные отсутствуют	данные отсутствуют
5	659532.42	2348741.94	данные отсутствуют	данные отсутствуют
6	659513.29	2348746.55	данные отсутствуют	данные отсутствуют
7	659499.32	2348747.92	данные отсутствуют	данные отсутствуют
8	659494.48	2348748.51	данные отсутствуют	данные отсутствуют
9	659492.82	2348731.29	данные отсутствуют	данные отсутствуют
10	659519.75	2348722.88	данные отсутствуют	данные отсутствуют
11	659510.64	2348679.99	данные отсутствуют	данные отсутствуют
12	659462.58	2348692.57	данные отсутствуют	данные отсутствуют
13	659427.08	2348701.88	данные отсутствуют	данные отсутствуют
14	659421.14	2348703.72	данные отсутствуют	данные отсутствуют
15	659413.77	2348671.62	данные отсутствуют	данные отсутствуют

Государственный регистратор		ФГИС ЕГРН
полное наименование должности	подпись	инициалы, фамилия

М.П.

Выписка из Единого государственного реестра недвижимости об объекте недвижимости
Описание местоположения земельного участка

Земельный участок			
(виц объекта недвижимости)			
Лист №	Раздела 3.2	Всего листов раздела 3.2 :	Всего разделов: _____
01.12.2020 № 99/2020/363361732		Всего листов выписки: _____	
Кадастровый номер:		75:32:000000:3530	

Сведения о характерных точках границы земельного участка				
Система координат: МСК 53 (Зона-2)				
Зона №				
Номер точки	Координаты		Описание закрепления на местности	Средняя квадратическая погрешность определения координат характерных точек границ земельного участка, м
	X	Y		
1	2	3	4	5
16	659417.35	2348671	данные отсутствуют	данные отсутствуют
17	659473.93	2348659.52	данные отсутствуют	данные отсутствуют
18	659496.18	2348653.24	данные отсутствуют	данные отсутствуют
19	659495.88	2348651.64	данные отсутствуют	данные отсутствуют
20	659495.2	2348651.59	данные отсутствуют	данные отсутствуют
21	659494.91	2348650.56	данные отсутствуют	данные отсутствуют
22	659514.45	2348644.32	данные отсутствуют	данные отсутствуют
23	659518.24	2348642.62	данные отсутствуют	данные отсутствуют
24	659513.15	2348624.29	данные отсутствуют	данные отсутствуют
25	659503.43	2348578.07	данные отсутствуют	данные отсутствуют
26	659501.95	2348571.91	данные отсутствуют	данные отсутствуют
27	659500.34	2348557.04	данные отсутствуют	данные отсутствуют
28	659496.53	2348540.51	данные отсутствуют	данные отсутствуют
29	659492.31	2348523.93	данные отсутствуют	данные отсутствуют
30	659490.95	2348519.98	данные отсутствуют	данные отсутствуют

Государственный регистратор		ФГИС ЕГРН
полное наименование должности	подпись	инициалы, фамилия

М.П.

Выписка из Единого государственного реестра недвижимости об объекте недвижимости
Описание местоположения земельного участка

Земельный участок			
(виц объекта недвижимости)			
Лист №	Раздела 3.2	Всего листов раздела 3.2 :	Всего разделов: _____
01.12.2020 № 99/2020/363361732		Всего листов выписки: _____	
Кадастровый номер:		75:32:000000:3530	

Сведения о характерных точках границы земельного участка				
Система координат: МСК 53 (Зона-2)				
Зона №				
Номер точки	Координаты		Описание закрепления на местности	Средняя квадратическая погрешность определения координат характерных точек границ земельного участка, м
	X	Y		
1	2	3	4	5
31	659492.04	2348519.86	данные отсутствуют	данные отсутствуют
32	659494.95	2348518.82	данные отсутствуют	данные отсутствуют
33	659492.75	2348507.55	данные отсутствуют	данные отсутствуют
34	659489.3	2348508.51	данные отсутствуют	данные отсутствуют
35	659481.22	2348476.73	данные отсутствуют	данные отсутствуют
36	659480.24	2348476.78	данные отсутствуют	данные отсутствуют
37	659474.17	2348478	данные отсутствуют	данные отсутствуют
38	659456.78	2348481.08	данные отсутствуют	данные отсутствуют
39	659456.67	2348480.47	данные отсутствуют	данные отсутствуют
40	659448.23	2348481.63	данные отсутствуют	данные отсутствуют
41	659445.48	2348482.29	данные отсутствуют	данные отсутствуют
42	659445.37	2348481.46	данные отсутствуют	данные отсутствуют
43	659442.96	2348481.87	данные отсутствуют	данные отсутствуют
44	659435.06	2348483.88	данные отсутствуют	данные отсутствуют
45	659433.95	2348485.17	данные отсутствуют	данные отсутствуют

Государственный регистратор		ФГИС ЕГРН
полное наименование должности	подпись	инициалы, фамилия

М.П.

Выписка из Единого государственного реестра недвижимости об объекте недвижимости
Описание местоположения земельного участка

Земельный участок			
(виц объекта недвижимости)			
Лист №	Раздела 3.2	Всего листов раздела 3.2 :	Всего разделов: _____
01.12.2020 № 99/2020/363361732		Всего листов выписки: _____	
Кадастровый номер:		75:32:000000:3530	

Сведения о характерных точках границы земельного участка				
Система координат: МСК 53 (Зона-2)				
Зона №				
Номер точки	Координаты		Описание закрепления на местности	Средняя квадратическая погрешность определения координат характерных точек границ земельного участка, м
	X	Y		
1	2	3	4	5
46	659433.23	2348489.78	данные отсутствуют	данные отсутствуют
47	659426.51	2348488.83	данные отсутствуют	данные отсутствуют
48	659426.06	2348486.82	данные отсутствуют	данные отсутствуют
49	659423.72	2348486.53	данные отсутствуют	данные отсутствуют
50	659420.89	2348486.93	данные отсутствуют	данные отсутствуют
51	659400.86	2348489.85	данные отсутствуют	данные отсутствуют
52	659375.03	2348493.75	данные отсутствуют	данные отсутствуют
53	659369.8	2348482.4	данные отсутствуют	данные отсутствуют
54	659397.32	2348479.31	данные отсутствуют	данные отсутствуют
55	659402.17	2348478.36	данные отсутствуют	данные отсутствуют
56	659420.24	2348475.78	данные отсутствуют	данные отсутствуют
57	659423.3	2348472.65	данные отсутствуют	данные отсутствуют
58	659429.36	2348471.41	данные отсутствуют	данные отсутствуют
59	659429.82	2348473.57	данные отсутствуют	данные отсутствуют
60	659431.67	2348475.34	данные отсутствуют	данные отсутствуют

Государственный регистратор		ФГИС ЕГРН
полное наименование должности	подпись	инициалы, фамилия

М.П.

Выписка из Единого государственного реестра недвижимости об объекте недвижимости
Описание местоположения земельного участка

Земельный участок			
(виц объекта недвижимости)			
Лист №	Раздела 3.2	Всего листов раздела 3.2 :	Всего разделов: _____
01.12.2020 № 99/2020/363361732		Всего листов выписки: _____	
Кадастровый номер:		75:32:000000:3530	

Сведения о характерных точках границы земельного участка				
Система координат: МСК 53 (Зона-2)				
Зона №				
Номер точки	Координаты		Описание закрепления на местности	Средняя квадратическая погрешность определения координат характерных точек границ земельного участка, м
	X	Y		
1	2	3	4	5
61	659453.96	2348472.26	данные отсутствуют	данные отсутствуют
62	659476.1	2348467.47	данные отсутствуют	данные отсутствуют
63	659477.24	2348463.03	данные отсутствуют	данные отсутствуют
64	659472.42	2348439.4	данные отсутствуют	данные отсутствуют
65	659464.06	2348405.96	данные отсутствуют	данные отсутствуют
66	659461.88	2348398.22	данные отсутствуют	данные отсутствуют
67	659452.63	2348382.4	данные отсутствуют	данные отсутствуют
68	659451.47	2348376.63	данные отсутствуют	данные отсутствуют
69	659453.03	2348362.03	данные отсутствуют	данные отсутствуют
70	659452.45	2348347.24	данные отсутствуют	данные отсутствуют
71	659449.13	2348333.23	данные отсутствуют	данные отсутствуют
72	659450	2348330	данные отсутствуют	данные отсутствуют
73	659446	2348308	данные отсутствуют	данные отсутствуют
74	659446	2348304	данные отсутствуют	данные отсутствуют
75	659444	2348294	данные отсутствуют	данные отсутствуют

Государственный регистратор		ФГИС ЕГРН
полное наименование должности	подпись	инициалы, фамилия

М.П.

Выписка из Единого государственного реестра недвижимости об объекте недвижимости
Описание местоположения земельного участка

Земельный участок			
(виц объекта недвижимости)			
Лист №	Раздела 3.2	Всего листов раздела 3.2 :	Всего разделов: _____
01.12.2020 № 99/2020/363361732		Всего листов выписки: _____	
Кадастровый номер:		75:32:000000:3530	

Сведения о характерных точках границы земельного участка				
Система координат: МСК 53 (Зона-2)				
Зона №				
Номер точки	Координаты		Описание закрепления на местности	Средняя квадратическая погрешность определения координат характерных точек границ земельного участка, м
	X	Y		
1	2	3	4	5
76	659440	2348290	данные отсутствуют	данные отсутствуют
77	659413	2348290	данные отсутствуют	данные отсутствуют
78	659397	2348292	данные отсутствуют	данные отсутствуют
79	659391.13	2348292.7	данные отсутствуют	данные отсутствуют
80	659391.07	2348295.65	данные отсутствуют	данные отсутствуют
81	659383.33	2348296.87	данные отсутствуют	данные отсутствуют
82	659359.6	2348300	данные отсутствуют	данные отсутствуют
83	659333.69	2348303.03	данные отсутствуют	данные отсутствуют
84	659328	2348290.53	данные отсутствуют	данные отсутствуют
85	659334.47	2348290.5	данные отсутствуют	данные отсутствуют
86	659374.33	2348286.32	данные отсутствуют	данные отсутствуют
87	659385	2348286	данные отсутствуют	данные отсутствуют
88	659409	2348282	данные отсутствуют	данные отсутствуют
89	659397.31	2348247.81	данные отсутствуют	данные отсутствуют
90	659447.07	2348238.43	данные отсутствуют	данные отсутствуют

Государственный регистратор		ФГИС ЕГРН
полное наименование должности	подпись	инициалы, фамилия

М.П.

Выписка из Единого государственного реестра недвижимости об объекте недвижимости
Описание местоположения земельного участка

Земельный участок			
(виц объекта недвижимости)			
Лист №	Раздела 3.2	Всего листов раздела 3.2 :	Всего разделов: _____
01.12.2020 № 99/2020/363361732		Всего листов выписки: _____	
Кадастровый номер:		75:32:000000:3530	

Сведения о характерных точках границы земельного участка				
Система координат: МСК 53 (Зона-2)				
Зона №				
Номер точки	Координаты		Описание закрепления на местности	Средняя квадратическая погрешность определения координат характерных точек границ земельного участка, м
	X	Y		
1	2	3	4	5
91	659456.23	2348281.45	данные отсутствуют	данные отсутствуют
92	659462.16	2348280.19	данные отсутствуют	данные отсутствуют
93	659471.84	2348338.41	данные отсутствуют	данные отсутствуют
94	659468.52	2348339.12	данные отсутствуют	данные отсутствуют
95	659472.98	2348360.07	данные отсутствуют	данные отсутствуют
96	659484.71	2348415.16	данные отсутствуют	данные отсутствуют
97	659494.37	2348460.49	данные отсутствуют	данные отсутствуют
98	659500.78	2348490.59	данные отсутствуют	данные отсутствуют
99	659502.67	2348492.7	данные отсутствуют	данные отсутствуют
100	659510.08	2348510.99	данные отсутствуют	данные отсутствуют
101	659530.26	2348505.33	данные отсутствуют	данные отсутствуют
102	659547.49	2348586.93	данные отсутствуют	данные отсутствуют
103	659556.42	2348585.02	данные отсутствуют	данные отсутствуют
104	659568.63	2348647.26	данные отсутствуют	данные отсутствуют
105	659537.8	2348670.2	данные отсутствуют	данные отсутствуют

Государственный регистратор		ФГИС ЕГРН
полное наименование должности	подпись	инициалы, фамилия

М.П.

Выписка из Единого государственного реестра недвижимости об объекте недвижимости
Сведения о частях земельного участка

Земельный участок			
(виц объекта недвижимости)			
Лист № ____ Раздела 4	Всего листов раздела 4 : ____	Всего разделов: ____	Всего листов выписки: ____
01.12.2020 № 99/2020/363361732			
Кадастровый номер:		75:32:000000:3530	

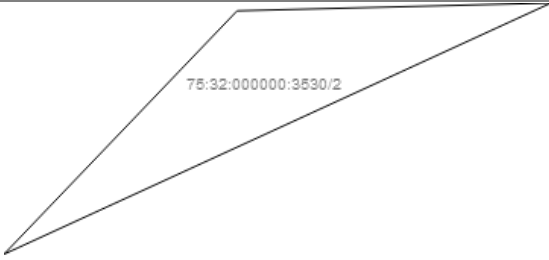
План (чертеж, схема) части земельного участка	Учетный номер части: 75:32:000000:3530/1
	
Масштаб 1: данные отсутствуют	Условные обозначения:

Государственный регистратор		ФГИС ЕГРН
полное наименование должности	подпись	инициалы, фамилия

М.П.

Выписка из Единого государственного реестра недвижимости об объекте недвижимости
Сведения о частях земельного участка

Земельный участок			
<small>(виц объекта недвижимости)</small>			
Лист №	Раздела 4	Всего листов раздела 4 :	Всего разделов:
01.12.2020	№ 99/2020/363361732		
Кадастровый номер:		75:32:000000:3530	

План (чертеж, схема) части земельного участка	Учетный номер части: 75:32:000000:3530/2
	
Масштаб 1: данные отсутствуют	Условные обозначения:

Государственный регистратор		ФГИС ЕГРН
полное наименование должности	подпись	инициалы, фамилия

М.П.

Выписка из Единого государственного реестра недвижимости об объекте недвижимости
Сведения о частях земельного участка

Земельный участок			
<small>(вид объекта недвижимости)</small>			
Лист №	Раздела 4.2	Всего листов раздела 4.2 : _____	Всего разделов: _____
01.12.2020 № 99/2020/363361732		Всего листов выписки: _____	
Кадастровый номер:		75:32:000000:3530	

Сведения о характерных точках границы части (частей) земельного участка				
Учетный номер части: 1				
Система координат: МСК 53 (Зона-2)				
Зона №				
Номер точки	Координаты, м		Описание закрепления на местности	Средняя квадратическая погрешность определения координат характерных точек границы части земельного участка, м
	X	Y		
1	2	3	4	5
1	659533.11	2348701.42	данные отсутствуют	данные отсутствуют
2	659524.89	2348706.54	данные отсутствуют	данные отсутствуют
3	659527.63	2348709.3	данные отсутствуют	данные отсутствуют
4	659531.08	2348728.65	данные отсутствуют	данные отсутствуют
5	659532.42	2348741.94	данные отсутствуют	данные отсутствуют
6	659513.29	2348746.55	данные отсутствуют	данные отсутствуют
7	659499.32	2348747.92	данные отсутствуют	данные отсутствуют
8	659494.48	2348748.51	данные отсутствуют	данные отсутствуют
9	659492.82	2348731.29	данные отсутствуют	данные отсутствуют
10	659519.75	2348722.88	данные отсутствуют	данные отсутствуют
11	659510.64	2348679.99	данные отсутствуют	данные отсутствуют
12	659462.58	2348692.57	данные отсутствуют	данные отсутствуют
13	659427.08	2348701.88	данные отсутствуют	данные отсутствуют
14	659421.14	2348703.72	данные отсутствуют	данные отсутствуют
15	659413.77	2348671.62	данные отсутствуют	данные отсутствуют
16	659417.35	2348671	данные отсутствуют	данные отсутствуют
Государственный регистратор				ФГИС ЕГРН
полное наименование должности			подпись	инициалы, фамилия

М.П.

Выписка из Единого государственного реестра недвижимости об объекте недвижимости
Сведения о частях земельного участка

Земельный участок			
<small>(виц объекта недвижимости)</small>			
Лист №	Раздела 4.2	Всего листов раздела 4.2 : _____	Всего разделов: _____
01.12.2020 № 99/2020/363361732			
Кадастровый номер:		75:32:000000:3530	

Номер точки	Координаты, м		Описание закрепления на местности	Средняя квадратическая погрешность определения координат характерных точек границы части земельного участка, м
	X	Y		
1	2	3	4	5
17	659473.93	2348659.52	данные отсутствуют	данные отсутствуют
18	659496.18	2348653.24	данные отсутствуют	данные отсутствуют
19	659495.88	2348651.64	данные отсутствуют	данные отсутствуют
20	659495.2	2348651.59	данные отсутствуют	данные отсутствуют
21	659494.91	2348650.56	данные отсутствуют	данные отсутствуют
22	659514.45	2348644.32	данные отсутствуют	данные отсутствуют
23	659518.24	2348642.62	данные отсутствуют	данные отсутствуют
24	659513.15	2348624.29	данные отсутствуют	данные отсутствуют
25	659503.43	2348578.07	данные отсутствуют	данные отсутствуют
26	659501.95	2348571.91	данные отсутствуют	данные отсутствуют
27	659500.34	2348557.04	данные отсутствуют	данные отсутствуют
28	659496.53	2348540.51	данные отсутствуют	данные отсутствуют
29	659492.31	2348523.93	данные отсутствуют	данные отсутствуют
30	659490.95	2348519.98	данные отсутствуют	данные отсутствуют
31	659492.04	2348519.86	данные отсутствуют	данные отсутствуют
32	659494.95	2348518.82	данные отсутствуют	данные отсутствуют
33	659492.75	2348507.55	данные отсутствуют	данные отсутствуют

Государственный регистратор		ФГИС ЕГРН
полное наименование должности	подпись	инициалы, фамилия

М.П.

Выписка из Единого государственного реестра недвижимости об объекте недвижимости
Сведения о частях земельного участка

Земельный участок			
<small>(виц объекта недвижимости)</small>			
Лист №	Раздела 4.2	Всего листов раздела 4.2 : _____	Всего разделов: _____
01.12.2020 № 99/2020/363361732			
Кадастровый номер:		75:32:000000:3530	

Номер точки	Координаты, м		Описание закрепления на местности	Средняя квадратическая погрешность определения координат характерных точек границы части земельного участка, м
	X	Y		
1	2	3	4	5
34	659489.3	2348508.51	данные отсутствуют	данные отсутствуют
35	659481.22	2348476.73	данные отсутствуют	данные отсутствуют
36	659480.24	2348476.78	данные отсутствуют	данные отсутствуют
37	659474.17	2348478	данные отсутствуют	данные отсутствуют
38	659456.78	2348481.08	данные отсутствуют	данные отсутствуют
39	659456.67	2348480.47	данные отсутствуют	данные отсутствуют
40	659448.23	2348481.63	данные отсутствуют	данные отсутствуют
41	659445.48	2348482.29	данные отсутствуют	данные отсутствуют
42	659445.37	2348481.46	данные отсутствуют	данные отсутствуют
43	659442.96	2348481.87	данные отсутствуют	данные отсутствуют
44	659435.06	2348483.88	данные отсутствуют	данные отсутствуют
45	659433.95	2348485.17	данные отсутствуют	данные отсутствуют
46	659433.23	2348489.78	данные отсутствуют	данные отсутствуют
47	659426.51	2348488.83	данные отсутствуют	данные отсутствуют
48	659426.06	2348486.82	данные отсутствуют	данные отсутствуют
49	659423.72	2348486.53	данные отсутствуют	данные отсутствуют
50	659420.89	2348486.93	данные отсутствуют	данные отсутствуют

Государственный регистратор		ФГИС ЕГРН
полное наименование должности	подпись	инициалы, фамилия

М.П.

Выписка из Единого государственного реестра недвижимости об объекте недвижимости
Сведения о частях земельного участка

Земельный участок			
<small>(виц объекта недвижимости)</small>			
Лист №	Раздела 4.2	Всего листов раздела 4.2 : _____	Всего разделов: _____
Всего листов выписки: _____			
01.12.2020 № 99/2020/363361732			
Кадастровый номер:		75:32:000000:3530	

Номер точки	Координаты, м		Описание закрепления на местности	Средняя квадратическая погрешность определения координат характерных точек границы части земельного участка, м
	X	Y		
1	2	3	4	5
51	659400.86	2348489.85	данные отсутствуют	данные отсутствуют
52	659375.03	2348493.75	данные отсутствуют	данные отсутствуют
53	659369.8	2348482.4	данные отсутствуют	данные отсутствуют
53	659369.8	2348482.4	данные отсутствуют	данные отсутствуют
54	659397.32	2348479.31	данные отсутствуют	данные отсутствуют
55	659402.17	2348478.36	данные отсутствуют	данные отсутствуют
56	659420.24	2348475.78	данные отсутствуют	данные отсутствуют
57	659423.3	2348472.65	данные отсутствуют	данные отсутствуют
58	659429.36	2348471.41	данные отсутствуют	данные отсутствуют
59	659429.82	2348473.57	данные отсутствуют	данные отсутствуют
60	659431.67	2348475.34	данные отсутствуют	данные отсутствуют
61	659453.96	2348472.26	данные отсутствуют	данные отсутствуют
62	659476.1	2348467.47	данные отсутствуют	данные отсутствуют
63	659477.24	2348463.03	данные отсутствуют	данные отсутствуют
64	659472.42	2348439.4	данные отсутствуют	данные отсутствуют
65	659464.06	2348405.96	данные отсутствуют	данные отсутствуют
66	659461.88	2348398.22	данные отсутствуют	данные отсутствуют

Государственный регистратор		ФГИС ЕГРН
полное наименование должности	подпись	инициалы, фамилия

М.П.

Выписка из Единого государственного реестра недвижимости об объекте недвижимости
Сведения о частях земельного участка

Земельный участок			
<small>(виц объекта недвижимости)</small>			
Лист №	Раздела 4.2	Всего листов раздела 4.2 : _____	Всего разделов: _____
Всего листов выписки: _____			
01.12.2020 № 99/2020/363361732			
Кадастровый номер:		75:32:000000:3530	

Номер точки	Координаты, м		Описание закрепления на местности	Средняя квадратическая погрешность определения координат характерных точек границы части земельного участка, м
	X	Y		
1	2	3	4	5
67	659452.63	2348382.4	данные отсутствуют	данные отсутствуют
68	659451.47	2348376.63	данные отсутствуют	данные отсутствуют
69	659453.03	2348362.03	данные отсутствуют	данные отсутствуют
70	659452.45	2348347.24	данные отсутствуют	данные отсутствуют
71	659449.13	2348333.23	данные отсутствуют	данные отсутствуют
72	659450	2348330	данные отсутствуют	данные отсутствуют
80	659391.07	2348295.65	данные отсутствуют	данные отсутствуют
81	659383.33	2348296.87	данные отсутствуют	данные отсутствуют
82	659359.6	2348300	данные отсутствуют	данные отсутствуют
83	659333.69	2348303.03	данные отсутствуют	данные отсутствуют
84	659328	2348290.53	данные отсутствуют	данные отсутствуют
85	659334.47	2348290.5	данные отсутствуют	данные отсутствуют
93	659471.84	2348338.41	данные отсутствуют	данные отсутствуют
94	659468.52	2348339.12	данные отсутствуют	данные отсутствуют
95	659472.98	2348360.07	данные отсутствуют	данные отсутствуют
96	659484.71	2348415.16	данные отсутствуют	данные отсутствуют
97	659494.37	2348460.49	данные отсутствуют	данные отсутствуют

Государственный регистратор		ФГИС ЕГРН
полное наименование должности	подпись	инициалы, фамилия

М.П.

Выписка из Единого государственного реестра недвижимости об объекте недвижимости
Сведения о частях земельного участка

Земельный участок			
<small>(виц объекта недвижимости)</small>			
Лист №	Раздела 4.2	Всего листов раздела 4.2 : _____	Всего разделов: _____
01.12.2020 № 99/2020/363361732			
Кадастровый номер:		75:32:000000:3530	

Номер точки	Координаты, м		Описание закрепления на местности	Средняя квадратическая погрешность определения координат характерных точек границы части земельного участка, м
	X	Y		
1	2	3	4	5
98	659500.78	2348490.59	данные отсутствуют	данные отсутствуют
99	659502.67	2348492.7	данные отсутствуют	данные отсутствуют
100	659510.08	2348510.99	данные отсутствуют	данные отсутствуют
101	659530.26	2348505.33	данные отсутствуют	данные отсутствуют
102	659547.49	2348586.93	данные отсутствуют	данные отсутствуют
103	659556.42	2348585.02	данные отсутствуют	данные отсутствуют
104	659568.63	2348647.26	данные отсутствуют	данные отсутствуют
105	659537.8	2348670.2	данные отсутствуют	данные отсутствуют
106	659536.71	2348684.21	данные отсутствуют	данные отсутствуют
107	659448.45	2348321.47	данные отсутствуют	данные отсутствуют
108	659470.75	2348331.85	данные отсутствуют	данные отсутствуют
109	659391.09	2348294.81	данные отсутствуют	данные отсутствуют
110	659372.82	2348286.48	данные отсутствуют	данные отсутствуют
111	659373.32	2348490.05	данные отсутствуют	данные отсутствуют
112	659373.21	2348485.66	данные отсутствуют	данные отсутствуют

Государственный регистратор		ФГИС ЕГРН
полное наименование должности	подпись	инициалы, фамилия

М.П.

Выписка из Единого государственного реестра недвижимости об объекте недвижимости
Сведения о частях земельного участка

Земельный участок				
<small>(виц объекта недвижимости)</small>				
Лист № _____ Раздела 4.2		Всего листов раздела 4.2 : _____		Всего разделов: _____
Всего листов выписки: _____		Кадастровый номер: 75:32:000000:3530		
Сведения о характерных точках границы части (частей) земельного участка				
Учетный номер части: 2				
Система координат: МСК 53 (Зона-2)				
Зона № _____				
Номер точки	Координаты, м		Описание закрепления на местности	Средняя квадратическая погрешность определения координат характерных точек границы части земельного участка, м
	X	Y		
1	2	3	4	5
1	659533.11	2348701.42	данные отсутствуют	данные отсутствуют
2	659524.89	2348706.54	данные отсутствуют	данные отсутствуют
3	659527.63	2348709.3	данные отсутствуют	данные отсутствуют
4	659531.08	2348728.65	данные отсутствуют	данные отсутствуют
5	659532.42	2348741.94	данные отсутствуют	данные отсутствуют
6	659513.29	2348746.55	данные отсутствуют	данные отсутствуют
7	659499.32	2348747.92	данные отсутствуют	данные отсутствуют
8	659494.48	2348748.51	данные отсутствуют	данные отсутствуют
9	659492.82	2348731.29	данные отсутствуют	данные отсутствуют
10	659519.75	2348722.88	данные отсутствуют	данные отсутствуют
11	659510.64	2348679.99	данные отсутствуют	данные отсутствуют
12	659462.58	2348692.57	данные отсутствуют	данные отсутствуют
13	659427.08	2348701.88	данные отсутствуют	данные отсутствуют
14	659421.14	2348703.72	данные отсутствуют	данные отсутствуют
15	659413.77	2348671.62	данные отсутствуют	данные отсутствуют
16	659417.35	2348671	данные отсутствуют	данные отсутствуют
Государственный регистратор			ФГИС ЕГРН	
полное наименование должности			подпись	
			инициалы, фамилия	

М.П.

Выписка из Единого государственного реестра недвижимости об объекте недвижимости
Сведения о частях земельного участка

Земельный участок			
<small>(виц объекта недвижимости)</small>			
Лист №	Раздела 4.2	Всего листов раздела 4.2 : _____	Всего разделов: _____
01.12.2020 № 99/2020/363361732			
Кадастровый номер:		75:32:000000:3530	

Номер точки	Координаты, м		Описание закрепления на местности	Средняя квадратическая погрешность определения координат характерных точек границы части земельного участка, м
	X	Y		
1	2	3	4	5
17	659473.93	2348659.52	данные отсутствуют	данные отсутствуют
18	659496.18	2348653.24	данные отсутствуют	данные отсутствуют
19	659495.88	2348651.64	данные отсутствуют	данные отсутствуют
20	659495.2	2348651.59	данные отсутствуют	данные отсутствуют
21	659494.91	2348650.56	данные отсутствуют	данные отсутствуют
22	659514.45	2348644.32	данные отсутствуют	данные отсутствуют
23	659518.24	2348642.62	данные отсутствуют	данные отсутствуют
24	659513.15	2348624.29	данные отсутствуют	данные отсутствуют
25	659503.43	2348578.07	данные отсутствуют	данные отсутствуют
26	659501.95	2348571.91	данные отсутствуют	данные отсутствуют
27	659500.34	2348557.04	данные отсутствуют	данные отсутствуют
28	659496.53	2348540.51	данные отсутствуют	данные отсутствуют
29	659492.31	2348523.93	данные отсутствуют	данные отсутствуют
30	659490.95	2348519.98	данные отсутствуют	данные отсутствуют
31	659492.04	2348519.86	данные отсутствуют	данные отсутствуют
32	659494.95	2348518.82	данные отсутствуют	данные отсутствуют
33	659492.75	2348507.55	данные отсутствуют	данные отсутствуют

Государственный регистратор		ФГИС ЕГРН
полное наименование должности	подпись	инициалы, фамилия

М.П.

Выписка из Единого государственного реестра недвижимости об объекте недвижимости
Сведения о частях земельного участка

Земельный участок			
<small>(виц объекта недвижимости)</small>			
Лист №	Раздела 4.2	Всего листов раздела 4.2 : _____	Всего разделов: _____
01.12.2020 № 99/2020/363361732			
Кадастровый номер:		75:32:000000:3530	

Номер точки	Координаты, м		Описание закрепления на местности	Средняя квадратическая погрешность определения координат характерных точек границы части земельного участка, м
	X	Y		
1	2	3	4	5
34	659489.3	2348508.51	данные отсутствуют	данные отсутствуют
35	659481.22	2348476.73	данные отсутствуют	данные отсутствуют
36	659480.24	2348476.78	данные отсутствуют	данные отсутствуют
37	659474.17	2348478	данные отсутствуют	данные отсутствуют
38	659456.78	2348481.08	данные отсутствуют	данные отсутствуют
39	659456.67	2348480.47	данные отсутствуют	данные отсутствуют
40	659448.23	2348481.63	данные отсутствуют	данные отсутствуют
41	659445.48	2348482.29	данные отсутствуют	данные отсутствуют
42	659445.37	2348481.46	данные отсутствуют	данные отсутствуют
43	659442.96	2348481.87	данные отсутствуют	данные отсутствуют
44	659435.06	2348483.88	данные отсутствуют	данные отсутствуют
45	659433.95	2348485.17	данные отсутствуют	данные отсутствуют
46	659433.23	2348489.78	данные отсутствуют	данные отсутствуют
47	659426.51	2348488.83	данные отсутствуют	данные отсутствуют
48	659426.06	2348486.82	данные отсутствуют	данные отсутствуют
49	659423.72	2348486.53	данные отсутствуют	данные отсутствуют
50	659420.89	2348486.93	данные отсутствуют	данные отсутствуют

Государственный регистратор		ФГИС ЕГРН
полное наименование должности	подпись	инициалы, фамилия

М.П.

Выписка из Единого государственного реестра недвижимости об объекте недвижимости
Сведения о частях земельного участка

Земельный участок			
<small>(виц объекта недвижимости)</small>			
Лист №	Раздела 4.2	Всего листов раздела 4.2 : _____	Всего разделов: _____
Всего листов выписки: _____			
01.12.2020 № 99/2020/363361732			
Кадастровый номер:		75:32:000000:3530	

Номер точки	Координаты, м		Описание закрепления на местности	Средняя квадратическая погрешность определения координат характерных точек границы части земельного участка, м
	X	Y		
1	2	3	4	5
51	659400.86	2348489.85	данные отсутствуют	данные отсутствуют
52	659375.03	2348493.75	данные отсутствуют	данные отсутствуют
53	659369.8	2348482.4	данные отсутствуют	данные отсутствуют
53	659369.8	2348482.4	данные отсутствуют	данные отсутствуют
54	659397.32	2348479.31	данные отсутствуют	данные отсутствуют
55	659402.17	2348478.36	данные отсутствуют	данные отсутствуют
56	659420.24	2348475.78	данные отсутствуют	данные отсутствуют
57	659423.3	2348472.65	данные отсутствуют	данные отсутствуют
58	659429.36	2348471.41	данные отсутствуют	данные отсутствуют
59	659429.82	2348473.57	данные отсутствуют	данные отсутствуют
60	659431.67	2348475.34	данные отсутствуют	данные отсутствуют
61	659453.96	2348472.26	данные отсутствуют	данные отсутствуют
62	659476.1	2348467.47	данные отсутствуют	данные отсутствуют
63	659477.24	2348463.03	данные отсутствуют	данные отсутствуют
64	659472.42	2348439.4	данные отсутствуют	данные отсутствуют
65	659464.06	2348405.96	данные отсутствуют	данные отсутствуют
66	659461.88	2348398.22	данные отсутствуют	данные отсутствуют

Государственный регистратор		ФГИС ЕГРН
полное наименование должности	подпись	инициалы, фамилия

М.П.

Выписка из Единого государственного реестра недвижимости об объекте недвижимости
Сведения о частях земельного участка

Земельный участок			
<small>(виц объекта недвижимости)</small>			
Лист №	Раздела 4.2	Всего листов раздела 4.2 : _____	Всего разделов: _____
Всего листов выписки: _____			
01.12.2020 № 99/2020/363361732			
Кадастровый номер:		75:32:000000:3530	

Номер точки	Координаты, м		Описание закрепления на местности	Средняя квадратическая погрешность определения координат характерных точек границы части земельного участка, м
	X	Y		
1	2	3	4	5
67	659452.63	2348382.4	данные отсутствуют	данные отсутствуют
68	659451.47	2348376.63	данные отсутствуют	данные отсутствуют
69	659453.03	2348362.03	данные отсутствуют	данные отсутствуют
70	659452.45	2348347.24	данные отсутствуют	данные отсутствуют
71	659449.13	2348333.23	данные отсутствуют	данные отсутствуют
72	659450	2348330	данные отсутствуют	данные отсутствуют
80	659391.07	2348295.65	данные отсутствуют	данные отсутствуют
81	659383.33	2348296.87	данные отсутствуют	данные отсутствуют
82	659359.6	2348300	данные отсутствуют	данные отсутствуют
83	659333.69	2348303.03	данные отсутствуют	данные отсутствуют
84	659328	2348290.53	данные отсутствуют	данные отсутствуют
85	659334.47	2348290.5	данные отсутствуют	данные отсутствуют
93	659471.84	2348338.41	данные отсутствуют	данные отсутствуют
94	659468.52	2348339.12	данные отсутствуют	данные отсутствуют
95	659472.98	2348360.07	данные отсутствуют	данные отсутствуют
96	659484.71	2348415.16	данные отсутствуют	данные отсутствуют
97	659494.37	2348460.49	данные отсутствуют	данные отсутствуют

Государственный регистратор		ФГИС ЕГРН
полное наименование должности	подпись	инициалы, фамилия

М.П.

Выписка из Единого государственного реестра недвижимости об объекте недвижимости
Сведения о частях земельного участка

Земельный участок			
<small>(виц объекта недвижимости)</small>			
Лист №	Раздела 4.2	Всего листов раздела 4.2 : _____	Всего разделов: _____
01.12.2020 № 99/2020/363361732			
Кадастровый номер:		75:32:000000:3530	

Номер точки	Координаты, м		Описание закрепления на местности	Средняя квадратическая погрешность определения координат характерных точек границы части земельного участка, м
	X	Y		
1	2	3	4	5
98	659500.78	2348490.59	данные отсутствуют	данные отсутствуют
99	659502.67	2348492.7	данные отсутствуют	данные отсутствуют
100	659510.08	2348510.99	данные отсутствуют	данные отсутствуют
101	659530.26	2348505.33	данные отсутствуют	данные отсутствуют
102	659547.49	2348586.93	данные отсутствуют	данные отсутствуют
103	659556.42	2348585.02	данные отсутствуют	данные отсутствуют
104	659568.63	2348647.26	данные отсутствуют	данные отсутствуют
105	659537.8	2348670.2	данные отсутствуют	данные отсутствуют
106	659536.71	2348684.21	данные отсутствуют	данные отсутствуют
107	659448.45	2348321.47	данные отсутствуют	данные отсутствуют
108	659470.75	2348331.85	данные отсутствуют	данные отсутствуют
109	659391.09	2348294.81	данные отсутствуют	данные отсутствуют
110	659372.82	2348286.48	данные отсутствуют	данные отсутствуют
111	659373.32	2348490.05	данные отсутствуют	данные отсутствуют
112	659373.21	2348485.66	данные отсутствуют	данные отсутствуют

Государственный регистратор		ФГИС ЕГРН
полное наименование должности	подпись	инициалы, фамилия

М.П.

Выписка из Единого государственного реестра недвижимости об объекте недвижимости

Сведения о характеристиках объекта недвижимости

На основании запроса от 01.12.2020 г., поступившего на рассмотрение 01.12.2020 г., сообщаем, что согласно записям Единого государственного реестра недвижимости:

Земельный участок		
(вид объекта недвижимости)		
Лист № _____	Раздела 1	Всего листов раздела 1 : _____
01.12.2020 № 99/2020/363357141		Всего разделов: _____
Кадастровый номер:		75:32:010701:1
Номер кадастрового квартала:	75:32:010701	
Дата присвоения кадастрового номера:	16.02.1995	
Ранее присвоенный государственный учетный номер:	данные отсутствуют	
Адрес:	установлено относительно ориентира, расположенного в границах участка. Почтовый адрес ориентира: Забайкальский край, г Чита, ул 2-я Ипподромная, уч 48	
Площадь:	2531	
Кадастровая стоимость, руб.:	2417408.72	
Кадастровые номера расположенных в пределах земельного участка объектов недвижимости:	данные отсутствуют	
Кадастровые номера объектов недвижимости, из которых образован объект недвижимости:	данные отсутствуют	
Кадастровые номера образованных объектов недвижимости:	75:32:010701:96	
Сведения о включении объекта недвижимости в состав предприятия как имущественного комплекса:		
Государственный регистратор		ФГИС ЕГРН
полное наименование должности	подпись	инициалы, фамилия

М.П.

Сведения о характеристиках объекта недвижимости

Земельный участок			
(вид объекта недвижимости)			
Лист №	Раздела 1	Всего листов раздела 1 : _____	Всего разделов: _____
01.12.2020 № 99/2020/363357141			
Кадастровый номер:		75:32:010701:1	

Категория земель:	
Виды разрешенного использования:	Под жилую застройку
Сведения о кадастровом инженере:	данные отсутствуют
Сведения о лесах, водных объектах и об иных природных объектах, расположенных в пределах земельного участка:	данные отсутствуют
Сведения о том, что земельный участок полностью или частично расположен в границах зоны с особыми условиями использования территории или территории объекта культурного наследия	данные отсутствуют
Сведения о том, что земельный участок расположен в границах особой экономической зоны, территории опережающего социально-экономического развития, зоны территориального развития в Российской Федерации, игровой зоны:	данные отсутствуют
Сведения о том, что земельный участок расположен в границах особо охраняемой природной территории, охотничьих угодий, лесничеств, лесопарков:	данные отсутствуют
Сведения о результатах проведения государственного земельного надзора:	данные отсутствуют
Сведения о расположении земельного участка в границах территории, в отношении которой утвержден проект межевания территории:	данные отсутствуют

Государственный регистратор		ФГИС ЕГРН
полное наименование должности	подпись	инициалы, фамилия

М.П.

Сведения о характеристиках объекта недвижимости

Земельный участок		
(вид объекта недвижимости)		
Лист № _____ Раздела 1	Всего листов раздела 1 : _____	Всего разделов: _____
Всего листов выписки: _____		
01.12.2020 № 99/2020/363357141		
Кадастровый номер:		75:32:010701:1
Условный номер земельного участка:	данные отсутствуют	
Сведения о принятии акта и (или) заключении договора, предусматривающих предоставление в соответствии с земельным законодательством исполнительным органом государственной власти или органом местного самоуправления находящегося в государственной или муниципальной собственности земельного участка для строительства наемного дома социального использования или наемного дома коммерческого использования:	данные отсутствуют	
Сведения о том, что земельный участок или земельные участки образованы на основании решения об изъятии земельного участка и (или) расположенного на нем объекта недвижимости для государственных или муниципальных нужд:	данные отсутствуют	
Сведения о том, что земельный участок образован из земель или земельного участка, государственная собственность на которые не разграничена:	данные отсутствуют	
Сведения о наличии земельного спора о местоположении границ земельных участков:	данные отсутствуют	
Статус записи об объекте недвижимости:	Сведения об объекте недвижимости имеют статус "актуальные, ранее учтенные"	
Особые отметки:	Сведения о видах разрешенного использования имеют статус «Актуальные незасвидетельствованные». Право (ограничение права, обременение объекта недвижимости) зарегистрировано на данный объект недвижимости с видами разрешенного использования отсутствует. Сведения необходимые для заполнения раздела 3.1 отсутствуют. Сведения необходимые для заполнения раздела 4 отсутствуют. Сведения необходимые для заполнения раздела 4.1 отсутствуют. Сведения необходимые для заполнения раздела 4.2 отсутствуют.	
Получатель выписки:	Крашенинников Константин Иванович	
Государственный регистратор		ФГИС ЕГРН
полное наименование должности	подпись	инициалы, фамилия

М.П.

Выписка из Единого государственного реестра недвижимости об объекте недвижимости
Сведения о зарегистрированных правах

Земельный участок		
<small>(виц объекта недвижимости)</small>		
Лист № ____ Раздела 2	Всего листов раздела 2 : ____	Всего разделов: ____
Всего листов выписки: ____		
01.12.2020 № 99/2020/363357141		
Кадастровый номер:		75:32:010701:1
1.	Правообладатель (правообладатели):	1.1. РОССИЯ
2.	Вид, номер и дата государственной регистрации права:	2.1. Собственность, № 75-75-01/082/2007-039 от 23.07.2007, 1/1
3.	Ограничение прав и обременение объекта недвижимости:	не зарегистрировано
4.	Договоры участия в долевом строительстве:	не зарегистрировано
5.	Заявленные в судебном порядке права требования:	данные отсутствуют
6.	Сведения о возражении в отношении зарегистрированного права:	данные отсутствуют
7.	Сведения о наличии решения об изъятии объекта недвижимости для государственных и муниципальных нужд:	данные отсутствуют
8.	Сведения о невозможности государственной регистрации без личного участия правообладателя или его законного представителя:	
9.	Правопритязания и сведения о наличии поступивших, но не рассмотренных заявлений о проведении государственной регистрации права (перехода, прекращения права), ограничения права или обременения объекта недвижимости, сделки в отношении объекта недвижимости:	данные отсутствуют
10.	Сведения об осуществлении государственной регистрации сделки, права, ограничения права без необходимого в силу закона согласия третьего лица, органа:	данные отсутствуют
11.	Сведения о невозможности государственной регистрации перехода, прекращения, ограничения права на земельный участок из земель сельскохозяйственного назначения:	
Государственный регистратор		ФГИС ЕГРН
полное наименование должности		подпись
		инициалы, фамилия

М.П.

Выписка из Единого государственного реестра недвижимости об объекте недвижимости
Описание местоположения земельного участка

Земельный участок			
(виц объекта недвижимости)			
Лист № ____ Раздела 3	Всего листов раздела 3 : ____	Всего разделов: ____	Всего листов выписки: ____
01.12.2020 № 99/2020/363357141			
Кадастровый номер:		75:32:010701:1	

План (чертеж, схема) земельного участка			
			
Масштаб 1: данные отсутствуют	Условные обозначения:		

Государственный регистратор		ФГИС ЕГРН
полное наименование должности	подпись	инициалы, фамилия

М.П.

Выписка из Единого государственного реестра недвижимости об объекте недвижимости
Описание местоположения земельного участка

Земельный участок			
<small>(виц объекта недвижимости)</small>			
Лист №	Раздела 3.2	Всего листов раздела 3.2 : _____	Всего разделов: _____
Всего листов выписки: _____			
01.12.2020 № 99/2020/363357141			
Кадастровый номер:		75:32:010701:1	

Сведения о характерных точках границы земельного участка				
Система координат: МСК 53 (Зона-2)				
Зона №				
Номер точки	Координаты		Описание закрепления на местности	Средняя квадратическая погрешность определения координат характерных точек границ земельного участка, м
	X	Y		
1	2	3	4	5
1	659280.86	2348066.59	данные отсутствуют	данные отсутствуют
2	659289.38	2348092.35	данные отсутствуют	данные отсутствуют
3	659290.39	2348092.93	данные отсутствуют	данные отсутствуют
4	659292.65	2348101.03	данные отсутствуют	данные отсутствуют
5	659297.25	2348108.24	данные отсутствуют	данные отсутствуют
6	659300.2	2348122.71	данные отсутствуют	данные отсутствуют
7	659324.81	2348115.86	данные отсутствуют	данные отсутствуют
8	659325.51	2348120.36	данные отсутствуют	данные отсутствуют
9	659328.75	2348134.11	данные отсутствуют	данные отсутствуют
10	659323.32	2348136.23	данные отсутствуют	данные отсутствуют
11	659321.17	2348137.65	данные отсутствуют	данные отсутствуют
12	659306.63	2348142.68	данные отсутствуют	данные отсутствуют
13	659303.51	2348135.85	данные отсутствуют	данные отсутствуют
14	659295.61	2348138.83	данные отсутствуют	данные отсутствуют
15	659293.53	2348140.22	данные отсутствуют	данные отсутствуют

Государственный регистратор		ФГИС ЕГРН
полное наименование должности	подпись	инициалы, фамилия

М.П.

Выписка из Единого государственного реестра недвижимости об объекте недвижимости
Описание местоположения земельного участка

Земельный участок			
(виц объекта недвижимости)			
Лист №	Раздела 3.2	Всего листов раздела 3.2 :	Всего разделов: _____
01.12.2020 № 99/2020/363357141		Всего листов выписки: _____	
Кадастровый номер:		75:32:010701:1	

Сведения о характерных точках границы земельного участка				
Система координат: МСК 53 (Зона-2)				
Зона №				
Номер точки	Координаты		Описание закрепления на местности	Средняя квадратическая погрешность определения координат характерных точек границ земельного участка, м
	X	Y		
1	2	3	4	5
16	659290.79	2348140.84	данные отсутствуют	данные отсутствуют
17	659289.61	2348138.02	данные отсутствуют	данные отсутствуют
18	659277.5	2348142.5	данные отсутствуют	данные отсутствуют
19	659269.03	2348121.22	данные отсутствуют	данные отсутствуют
20	659263.18	2348106.84	данные отсутствуют	данные отсутствуют
21	659259.15	2348100.25	данные отсутствуют	данные отсутствуют
22	659270.89	2348095.07	данные отсутствуют	данные отсутствуют
23	659260.12	2348064.99	данные отсутствуют	данные отсутствуют
24	659258.96	2348061.2	данные отсутствуют	данные отсутствуют
25	659273.35	2348056.82	данные отсутствуют	данные отсутствуют
26	659274.48	2348061.38	данные отсутствуют	данные отсутствуют
27	659276.75	2348068.18	данные отсутствуют	данные отсутствуют
28	659280.75	2348066.63	данные отсутствуют	данные отсутствуют

Государственный регистратор		ФГИС ЕГРН
полное наименование должности	подпись	инициалы, фамилия

М.П.

Выписка из Единого государственного реестра недвижимости об объекте недвижимости

Сведения о характеристиках объекта недвижимости

На основании запроса от 01.12.2020 г., поступившего на рассмотрение 01.12.2020 г., сообщаем, что согласно записям Единого государственного реестра недвижимости:

Земельный участок			
(виц объекта недвижимости)			
Лист №	Раздела 1	Всего листов раздела 1 : ____	Всего разделов: ____
01.12.2020 № 99/2020/363420152		Всего листов выписки: ____	
Кадастровый номер:		75:32:010701:3	

Номер кадастрового квартала:	75:32:010701
Дата присвоения кадастрового номера:	23.02.2001
Ранее присвоенный государственный учетный номер:	данные отсутствуют
Адрес:	установлено относительно ориентира, расположенного в границах участка. Почтовый адрес ориентира: Забайкальский край, г. Чита, ул. Ипподромная, 50
Площадь:	400
Кадастровая стоимость, руб.:	376740
Кадастровые номера расположенных в пределах земельного участка объектов недвижимости:	данные отсутствуют
Кадастровые номера объектов недвижимости, из которых образован объект недвижимости:	данные отсутствуют
Кадастровые номера образованных объектов недвижимости:	данные отсутствуют
Сведения о включении объекта недвижимости в состав предприятия как имущественного комплекса:	

Государственный регистратор		ФГИС ЕГРН
полное наименование должности	подпись	инициалы, фамилия

М.П.

Сведения о характеристиках объекта недвижимости

Земельный участок			
(виц объекта недвижимости)			
Лист №	Раздела 1	Всего листов раздела 1 : _____	Всего разделов: _____
01.12.2020 № 99/2020/363420152			
Кадастровый номер:		75:32:010701:3	

Категория земель:	
Виды разрешенного использования:	Для обслуживания и использования жилого дома
Сведения о кадастровом инженере:	данные отсутствуют
Сведения о лесах, водных объектах и об иных природных объектах, расположенных в пределах земельного участка:	данные отсутствуют
Сведения о том, что земельный участок полностью или частично расположен в границах зоны с особыми условиями использования территории или территории объекта культурного наследия	данные отсутствуют
Сведения о том, что земельный участок расположен в границах особой экономической зоны, территории опережающего социально-экономического развития, зоны территориального развития в Российской Федерации, игровой зоны:	данные отсутствуют
Сведения о том, что земельный участок расположен в границах особо охраняемой природной территории, охотничьих угодий, лесничеств, лесопарков:	данные отсутствуют
Сведения о результатах проведения государственного земельного надзора:	данные отсутствуют
Сведения о расположении земельного участка в границах территории, в отношении которой утвержден проект межевания территории:	данные отсутствуют

Государственный регистратор		ФГИС ЕГРН
полное наименование должности	подпись	инициалы, фамилия

М.П.

Сведения о характеристиках объекта недвижимости

Земельный участок		
(вид объекта недвижимости)		
Лист № _____ Раздела 1	Всего листов раздела 1 : _____	Всего разделов: _____
Всего листов выписки: _____		
01.12.2020 № 99/2020/363420152		
Кадастровый номер:		75:32:010701:3
Условный номер земельного участка:	данные отсутствуют	
Сведения о принятии акта и (или) заключении договора, предусматривающих предоставление в соответствии с земельным законодательством исполнительным органом государственной власти или органом местного самоуправления находящегося в государственной или муниципальной собственности земельного участка для строительства наемного дома социального использования или наемного дома коммерческого использования:	данные отсутствуют	
Сведения о том, что земельный участок или земельные участки образованы на основании решения об изъятии земельного участка и (или) расположенного на нем объекта недвижимости для государственных или муниципальных нужд:	данные отсутствуют	
Сведения о том, что земельный участок образован из земель или земельного участка, государственная собственность на которые не разграничена:	данные отсутствуют	
Сведения о наличии земельного спора о местоположении границ земельных участков:	данные отсутствуют	
Статус записи об объекте недвижимости:	Сведения об объекте недвижимости имеют статус "актуальные, ранее учтенные"	
Особые отметки:	Сведения о видах разрешенного использования имеют статус «Актуальные незасвидетельствованные». Право (ограничение права, обременение объекта недвижимости) зарегистрировано на данный объект недвижимости с видами разрешенного использования отсутствует. Сведения необходимые для заполнения раздела 3.1 отсутствуют. Сведения необходимые для заполнения раздела 4 отсутствуют. Сведения необходимые для заполнения раздела 4.1 отсутствуют. Сведения необходимые для заполнения раздела 4.2 отсутствуют.	
Получатель выписки:	Крашенинников Константин Иванович	
Государственный регистратор		ФГИС ЕГРН
полное наименование должности	подпись	инициалы, фамилия

М.П.

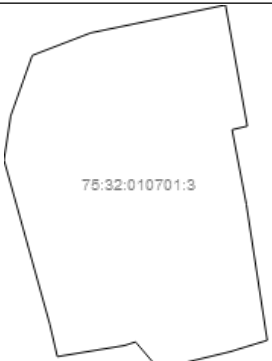
Выписка из Единого государственного реестра недвижимости об объекте недвижимости
Сведения о зарегистрированных правах

Земельный участок		
<small>(виц объекта недвижимости)</small>		
Лист № ____ Раздела 2	Всего листов раздела 2 : ____	Всего разделов: ____
Всего листов выписки: ____		
01.12.2020 № 99/2020/363420152		
Кадастровый номер:		75:32:010701:3
1.	Правообладатель (правообладатели):	1.1. РОССИЯ
2.	Вид, номер и дата государственной регистрации права:	2.1. Собственность, № 75-75-01/037/2007-401 от 16.04.2007, 1/1
3.	Ограничение прав и обременение объекта недвижимости:	не зарегистрировано
4.	Договоры участия в долевом строительстве:	не зарегистрировано
5.	Заявленные в судебном порядке права требования:	данные отсутствуют
6.	Сведения о возражении в отношении зарегистрированного права:	данные отсутствуют
7.	Сведения о наличии решения об изъятии объекта недвижимости для государственных и муниципальных нужд:	данные отсутствуют
8.	Сведения о невозможности государственной регистрации без личного участия правообладателя или его законного представителя:	
9.	Правопритязания и сведения о наличии поступивших, но не рассмотренных заявлений о проведении государственной регистрации права (перехода, прекращения права), ограничения права или обременения объекта недвижимости, сделки в отношении объекта недвижимости:	данные отсутствуют
10.	Сведения об осуществлении государственной регистрации сделки, права, ограничения права без необходимого в силу закона согласия третьего лица, органа:	данные отсутствуют
11.	Сведения о невозможности государственной регистрации перехода, прекращения, ограничения права на земельный участок из земель сельскохозяйственного назначения:	
Государственный регистратор		ФГИС ЕГРН
полное наименование должности		подпись
		инициалы, фамилия

М.П.

Выписка из Единого государственного реестра недвижимости об объекте недвижимости
Описание местоположения земельного участка

Земельный участок			
(виц объекта недвижимости)			
Лист № ____ Раздела 3	Всего листов раздела 3 : ____	Всего разделов: ____	Всего листов выписки: ____
01.12.2020 № 99/2020/363420152			
Кадастровый номер:		75:32:010701:3	

План (чертеж, схема) земельного участка			
			
Масштаб 1: данные отсутствуют	Условные обозначения:		

Государственный регистратор		ФГИС ЕГРН
полное наименование должности	подпись	инициалы, фамилия

М.П.

Выписка из Единого государственного реестра недвижимости об объекте недвижимости
Описание местоположения земельного участка

Земельный участок			
<small>(виц объекта недвижимости)</small>			
Лист №	Раздела 3.2	Всего листов раздела 3.2 : _____	Всего разделов: _____
Всего листов выписки: _____			
01.12.2020 № 99/2020/363420152			
Кадастровый номер:		75:32:010701:3	

Сведения о характерных точках границы земельного участка				
Система координат: МСК 53 (Зона-2)				
Зона №				
Номер точки	Координаты		Описание закрепления на местности	Средняя квадратическая погрешность определения координат характерных точек границ земельного участка, м
	X	Y		
1	2	3	4	5
1	659310.51	2348054.32	данные отсутствуют	данные отсутствуют
2	659301.5	2348055.94	данные отсутствуют	данные отсутствуют
3	659301.23	2348054.81	данные отсутствуют	данные отсутствуют
4	659295.67	2348055.87	данные отсутствуют	данные отсутствуют
5	659285.56	2348057.42	данные отсутствуют	данные отсутствуют
6	659284.72	2348054.68	данные отсутствуют	данные отсутствуют
7	659283.43	2348049.36	данные отсутствуют	данные отсутствуют
8	659285.44	2348047.64	данные отсутствуют	данные отсутствуют
9	659285.17	2348046.79	данные отсутствуют	данные отсутствуют
10	659284.35	2348041.83	данные отсутствуют	данные отсутствуют
11	659286.77	2348041.27	данные отсутствуют	данные отсутствуют
12	659298.98	2348037.87	данные отсутствуют	данные отсутствуют
13	659302.26	2348038.37	данные отсутствуют	данные отсутствуют
14	659306.76	2348039.97	данные отсутствуют	данные отсутствуют
15	659308.43	2348044.3	данные отсутствуют	данные отсутствуют

Государственный регистратор		ФГИС ЕГРН
полное наименование должности	подпись	инициалы, фамилия

М.П.

Выписка из Единого государственного реестра недвижимости об объекте недвижимости

Сведения о характеристиках объекта недвижимости

На основании запроса от 01.12.2020 г., поступившего на рассмотрение 02.12.2020 г., сообщаем, что согласно записям Единого государственного реестра недвижимости:

Земельный участок			
(виц объекта недвижимости)			
Лист №	Раздела 1	Всего листов раздела 1 : ____	Всего разделов: ____
02.12.2020 № 99/2020/363426515		Всего листов выписки: ____	
Кадастровый номер:		75:32:010701:6	

Номер кадастрового квартала:	75:32:010701
Дата присвоения кадастрового номера:	05.03.2005
Ранее присвоенный государственный учетный номер:	данные отсутствуют
Адрес:	установлено относительно ориентира, расположенного в границах участка. Почтовый адрес ориентира: Забайкальский край, г. Чита, ул. 2-я Ипподромная, д. 52
Площадь:	599 +/- 8.57
Кадастровая стоимость, руб.:	3491582.98
Кадастровые номера расположенных в пределах земельного участка объектов недвижимости:	75:32:010701:50
Кадастровые номера объектов недвижимости, из которых образован объект недвижимости:	75:32:010701:5
Кадастровые номера образованных объектов недвижимости:	данные отсутствуют
Сведения о включении объекта недвижимости в состав предприятия как имущественного комплекса:	

Государственный регистратор		ФГИС ЕГРН
полное наименование должности	подпись	инициалы, фамилия

М.П.

Выписка из Единого государственного реестра недвижимости об объекте недвижимости

Сведения о характеристиках объекта недвижимости

Земельный участок		
(виц объекта недвижимости)		
Лист № _____ Раздела 1	Всего листов раздела 1 : _____	Всего разделов: _____
Всего листов выписки: _____		
02.12.2020 № 99/2020/363426515		
Кадастровый номер:		75:32:010701:6
Категория земель:		
Виды разрешенного использования:	для обслуживания и использования нежилого здания - магазина	
Сведения о кадастровом инженере:	Першина Елена Николаевна №75-15-190	
Сведения о лесах, водных объектах и об иных природных объектах, расположенных в пределах земельного участка:	данные отсутствуют	
Сведения о том, что земельный участок полностью или частично расположен в границах зоны с особыми условиями использования территории или территории объекта культурного наследия	данные отсутствуют	
Сведения о том, что земельный участок расположен в границах особой экономической зоны, территории опережающего социально-экономического развития, зоны территориального развития в Российской Федерации, игровой зоны:	данные отсутствуют	
Сведения о том, что земельный участок расположен в границах особо охраняемой природной территории, охотничьих угодий, лесничеств, лесопарков:	данные отсутствуют	
Сведения о результатах проведения государственного земельного надзора:	данные отсутствуют	
Сведения о расположении земельного участка в границах территории, в отношении которой утвержден проект межевания территории:	данные отсутствуют	
Государственный регистратор		ФГИС ЕГРН
полное наименование должности	подпись	инициалы, фамилия

М.П.

Сведения о характеристиках объекта недвижимости

Земельный участок		
(вид объекта недвижимости)		
Лист № _____ Раздела 1	Всего листов раздела 1 : _____	Всего разделов: _____
Всего листов выписки: _____		
02.12.2020 № 99/2020/363426515		
Кадастровый номер:		75:32:010701:6
Условный номер земельного участка:	данные отсутствуют	
Сведения о принятии акта и (или) заключении договора, предусматривающих предоставление в соответствии с земельным законодательством исполнительным органом государственной власти или органом местного самоуправления находящегося в государственной или муниципальной собственности земельного участка для строительства наемного дома социального использования или наемного дома коммерческого использования:	данные отсутствуют	
Сведения о том, что земельный участок или земельные участки образованы на основании решения об изъятии земельного участка и (или) расположенного на нем объекта недвижимости для государственных или муниципальных нужд:	данные отсутствуют	
Сведения о том, что земельный участок образован из земель или земельного участка, государственная собственность на которые не разграничена:	данные отсутствуют	
Сведения о наличии земельного спора о местоположении границ земельных участков:	данные отсутствуют	
Статус записи об объекте недвижимости:	Сведения об объекте недвижимости имеют статус "актуальные, ранее учтенные"	
Особые отметки:	Сведения о видах разрешенного использования имеют статус «Актуальные незасвидетельствованные». Право (ограничение права, обременение объекта недвижимости) зарегистрировано на данный объект недвижимости с видами разрешенного использования отсутствует. Сведения необходимые для заполнения раздела 3.1 отсутствуют. Сведения необходимые для заполнения раздела 4 отсутствуют. Сведения необходимые для заполнения раздела 4.1 отсутствуют. Сведения необходимые для заполнения раздела 4.2 отсутствуют.	
Получатель выписки:	Крашенинников Константин Иванович	
Государственный регистратор		ФГИС ЕГРН
полное наименование должности	подпись	инициалы, фамилия

М.П.

Выписка из Единого государственного реестра недвижимости об объекте недвижимости
Сведения о зарегистрированных правах

Земельный участок		(виц объекта недвижимости)	
Лист №	Раздела 2	Всего листов раздела 2 : _____	Всего разделов: _____
02.12.2020 № 99/2020/363426515		Всего листов выписки: _____	
Кадастровый номер:		75:32:010701:6	
1.	Правообладатель (правообладатели):	1.1.	Войко Наталья Игоревна
2.	Вид, номер и дата государственной регистрации права:	2.1.	Долевая собственность, № 75:32:010701:6-75/066/2020-2 от 28.04.2020, 4/6
3.	Ограничение прав и обременение объекта недвижимости:	не зарегистрировано	
1.	Правообладатель (правообладатели):	1.2.	Войко Кирил Николаевич
2.	Вид, номер и дата государственной регистрации права:	2.2.	Долевая собственность, № 75:32:010701:6-75/066/2020-3 от 28.04.2020, 1/6
3.	Ограничение прав и обременение объекта недвижимости:	не зарегистрировано	
1.	Правообладатель (правообладатели):	1.3.	Войко Тимофей Николаевич
2.	Вид, номер и дата государственной регистрации права:	2.3.	Долевая собственность, № 75:32:010701:6-75/066/2020-4 от 28.04.2020, 1/6
3.	Ограничение прав и обременение объекта недвижимости:	не зарегистрировано	
4.	Договоры участия в долевом строительстве:	не зарегистрировано	
5.	Заявленные в судебном порядке права требования:	данные отсутствуют	
6.	Сведения о возражении в отношении зарегистрированного права:	данные отсутствуют	
7.	Сведения о наличии решения об изъятии объекта недвижимости для государственных и муниципальных нужд:	данные отсутствуют	
8.	Сведения о невозможности государственной регистрации без личного участия правообладателя или его законного представителя:		
9.	Правопритязания и сведения о наличии поступивших, но не рассмотренных заявлений о проведении государственной регистрации права (перехода, прекращения права), ограничения права или обременения объекта недвижимости, сделки в отношении объекта недвижимости:	данные отсутствуют	
10.	Сведения об осуществлении государственной регистрации сделки, права, ограничения права без необходимого в силу закона согласия третьего лица, органа:	данные отсутствуют	
11.	Сведения о невозможности государственной регистрации перехода, прекращения, ограничения права на земельный участок из земель сельскохозяйственного назначения:		

Государственный регистратор		ФГИС ЕГРН
полное наименование должности	подпись	инициалы, фамилия

М.П.

Выписка из Единого государственного реестра недвижимости об объекте недвижимости
Описание местоположения земельного участка

Земельный участок			
(виц объекта недвижимости)			
Лист № ____ Раздела 3	Всего листов раздела 3 : ____	Всего разделов: ____	Всего листов выписки: ____
02.12.2020 № 99/2020/363426515			
Кадастровый номер:		75:32:010701:6	

План (чертеж, схема) земельного участка			
			
Масштаб 1: данные отсутствуют	Условные обозначения:		

Государственный регистратор		ФГИС ЕГРН
полное наименование должности	подпись	инициалы, фамилия

М.П.

Выписка из Единого государственного реестра недвижимости об объекте недвижимости
Описание местоположения земельного участка

Земельный участок			
(виц объекта недвижимости)			
Лист №	Раздела 3.2	Всего листов раздела 3.2 : _____	Всего разделов: _____
Всего листов выписки: _____			
02.12.2020 № 99/2020/363426515			
Кадастровый номер:		75:32:010701:6	

Сведения о характерных точках границы земельного участка				
Система координат: МСК 53 (Зона-2)				
Зона №				
Номер точки	Координаты		Описание закрепления на местности	Средняя квадратическая погрешность определения координат характерных точек границ земельного участка, м
	X	Y		
1	2	3	4	5
1	659339.11	2348029.18	данные отсутствуют	данные отсутствуют
2	659340	2348034.23	данные отсутствуют	данные отсутствуют
3	659341.07	2348040.97	данные отсутствуют	данные отсутствуют
4	659341.74	2348045.14	данные отсутствуют	данные отсутствуют
5	659341.97	2348047.91	данные отсутствуют	данные отсутствуют
6	659345.57	2348047.92	данные отсутствуют	данные отсутствуют
7	659346	2348050.88	данные отсутствуют	данные отсутствуют
8	659346.46	2348054.08	данные отсутствуют	данные отсутствуют
9	659346.94	2348057.41	данные отсутствуют	данные отсутствуют
10	659321.83	2348059.5	данные отсутствуют	данные отсутствуют
11	659321.47	2348054.74	данные отсутствуют	данные отсутствуют
12	659320.74	2348045.04	данные отсутствуют	данные отсутствуют
13	659320.41	2348040.67	данные отсутствуют	данные отсутствуют
14	659320.32	2348033.67	данные отсутствуют	данные отсутствуют

Государственный регистратор		ФГИС ЕГРН
полное наименование должности	подпись	инициалы, фамилия

М.П.

Выписка из Единого государственного реестра недвижимости об объекте недвижимости

Сведения о характеристиках объекта недвижимости

На основании запроса от 01.12.2020 г., поступившего на рассмотрение 02.12.2020 г., сообщаем, что согласно записям Единого государственного реестра недвижимости:

Земельный участок		
(виц объекта недвижимости)		
Лист № _____ Раздела 1	Всего листов раздела 1 : _____	Всего разделов: _____
Всего листов выписки: _____		
02.12.2020 № 99/2020/363454811		
Кадастровый номер:	75:32:010701:8	
Номер кадастрового квартала:	75:32:010705	
Дата присвоения кадастрового номера:	13.03.1995	
Ранее присвоенный государственный учетный номер:	данные отсутствуют	
Адрес:	установлено относительно ориентира, расположенного в границах участка. Почтовый адрес ориентира: Забайкальский край, г. Чита, ул. 2-я Ипподромная, дом 40	
Площадь:	1698 +/- 14	
Кадастровая стоимость, руб.:	1205695.92	
Кадастровые номера расположенных в пределах земельного участка объектов недвижимости:	75:32:010705:306	
Кадастровые номера объектов недвижимости, из которых образован объект недвижимости:	данные отсутствуют	
Кадастровые номера образованных объектов недвижимости:	данные отсутствуют	
Сведения о включении объекта недвижимости в состав предприятия как имущественного комплекса:		
Государственный регистратор		ФГИС ЕГРН
полное наименование должности	подпись	инициалы, фамилия

М.П.

Сведения о характеристиках объекта недвижимости

Земельный участок			
(виц объекта недвижимости)			
Лист №	Раздела 1	Всего листов раздела 1 : _____	Всего разделов: _____
02.12.2020 № 99/2020/363454811			
Кадастровый номер:		75:32:010701:8	

Категория земель:	
Виды разрешенного использования:	под строительство индивидуального жилого дома, выращивание плодово-ягодных и овощных культур
Сведения о кадастровом инженере:	Панченко Елена Геннадьевна №75-11-34
Сведения о лесах, водных объектах и об иных природных объектах, расположенных в пределах земельного участка:	данные отсутствуют
Сведения о том, что земельный участок полностью или частично расположен в границах зоны с особыми условиями использования территории или территории объекта культурного наследия	данные отсутствуют
Сведения о том, что земельный участок расположен в границах особой экономической зоны, территории опережающего социально-экономического развития, зоны территориального развития в Российской Федерации, игровой зоны:	данные отсутствуют
Сведения о том, что земельный участок расположен в границах особо охраняемой природной территории, охотничьих угодий, лесничеств, лесопарков:	данные отсутствуют
Сведения о результатах проведения государственного земельного надзора:	данные отсутствуют
Сведения о расположении земельного участка в границах территории, в отношении которой утвержден проект межевания территории:	данные отсутствуют

Государственный регистратор		ФГИС ЕГРН
полное наименование должности	подпись	инициалы, фамилия

М.П.

Сведения о характеристиках объекта недвижимости

Земельный участок			
(виц объекта недвижимости)			
Лист №	Раздела 1	Всего листов раздела 1 : _____	Всего разделов: _____
02.12.2020 № 99/2020/363454811			
Кадастровый номер:		75:32:010701:8	

Условный номер земельного участка:	данные отсутствуют
Сведения о принятии акта и (или) заключении договора, предусматривающих предоставление в соответствии с земельным законодательством исполнительным органом государственной власти или органом местного самоуправления находящегося в государственной или муниципальной собственности земельного участка для строительства наемного дома социального использования или наемного дома коммерческого использования:	данные отсутствуют
Сведения о том, что земельный участок или земельные участки образованы на основании решения об изъятии земельного участка и (или) расположенного на нем объекта недвижимости для государственных или муниципальных нужд:	данные отсутствуют
Сведения о том, что земельный участок образован из земель или земельного участка, государственная собственность на которые не разграничена:	данные отсутствуют
Сведения о наличии земельного спора о местоположении границ земельных участков:	данные отсутствуют
Статус записи об объекте недвижимости:	Сведения об объекте недвижимости имеют статус "актуальные, ранее учтенные"
Особые отметки:	Сведения о видах разрешенного использования имеют статус «Актуальные незасвидетельствованные». Право (ограничение права, обременение объекта недвижимости) зарегистрировано на данный объект недвижимости с видами разрешенного использования отсутствует. Сведения необходимые для заполнения раздела 3.1 отсутствуют.
Получатель выписки:	Крашенинников Константин Иванович

Государственный регистратор		ФГИС ЕГРН
полное наименование должности	подпись	инициалы, фамилия

М.П.

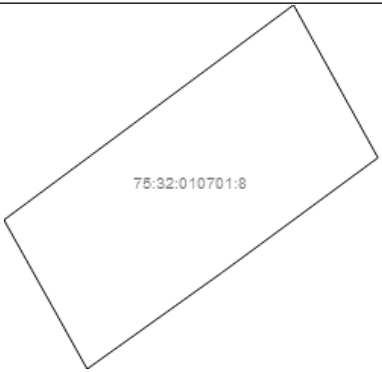
Выписка из Единого государственного реестра недвижимости об объекте недвижимости
Сведения о зарегистрированных правах

Земельный участок		
(виц объекта недвижимости)		
Лист № ____ Раздела 2	Всего листов раздела 2 : ____	Всего разделов: ____
Всего листов выписки: ____		
02.12.2020 № 99/2020/363454811		
Кадастровый номер:		75:32:010701:8
1.	Правообладатель (правообладатели):	1.1. Денисенко Мария Владимировна
2.	Вид, номер и дата государственной регистрации права:	2.1. Собственность, № 75-75-01/090/2008-133 от 19.06.2008, 1/1
3.	Ограничение прав и обременение объекта недвижимости:	
	3.1.1. вид:	Залог в силу закона
	дата государственной регистрации:	19.06.2008
	номер государственной регистрации:	75-75-01/090/2008-133
	срок, на который установлено ограничение прав и обременение объекта недвижимости:	с 19.06.2008 по 09.06.2033
	лицо, в пользу которого установлено ограничение прав и обременение объекта недвижимости:	Публичное акционерное общество "Сбербанк России", ИНН: 7707083893
	основание государственной регистрации:	'Договор купли-продажи (купчая) земельного участка' №* от 10.06.2008
4.	Договоры участия в долевом строительстве:	не зарегистрировано
5.	Заявленные в судебном порядке права требования:	данные отсутствуют
6.	Сведения о возражении в отношении зарегистрированного права:	данные отсутствуют
7.	Сведения о наличии решения об изъятии объекта недвижимости для государственных и муниципальных нужд:	данные отсутствуют
8.	Сведения о невозможности государственной регистрации без личного участия правообладателя или его законного представителя:	
9.	Правопритязания и сведения о наличии поступивших, но не рассмотренных заявлений о проведении государственной регистрации права (перехода, прекращения права), ограничения права или обременения объекта недвижимости, сделки в отношении объекта недвижимости:	данные отсутствуют
10.	Сведения об осуществлении государственной регистрации сделки, права, ограничения права без необходимого в силу закона согласия третьего лица, органа:	данные отсутствуют
11.	Сведения о невозможности государственной регистрации перехода, прекращения, ограничения права на земельный участок из земель сельскохозяйственного назначения:	
Государственный регистратор		ФГИС ЕГРН
полное наименование должности		подпись
		инициалы, фамилия

М.П.

Выписка из Единого государственного реестра недвижимости об объекте недвижимости
Описание местоположения земельного участка

Земельный участок			
(виц объекта недвижимости)			
Лист № ___ Раздела <u>3</u>	Всего листов раздела <u>3</u> : ___	Всего разделов: ___	Всего листов выписки: ___
02.12.2020 № 99/2020/363454811			
Кадастровый номер:		75:32:010701:8	

План (чертеж, схема) земельного участка			
			
Масштаб 1: данные отсутствуют	Условные обозначения:		

Государственный регистратор		ФГИС ЕГРН
полное наименование должности	подпись	инициалы, фамилия

М.П.

Выписка из Единого государственного реестра недвижимости об объекте недвижимости
Описание местоположения земельного участка

Земельный участок			
<small>(виц объекта недвижимости)</small>			
Лист №	Раздела 3.2	Всего листов раздела 3.2 : _____	Всего разделов: _____
Всего листов выписки: _____		Всего листов выписки: _____	
02.12.2020 № 99/2020/363454811			
Кадастровый номер:		75:32:010701:8	

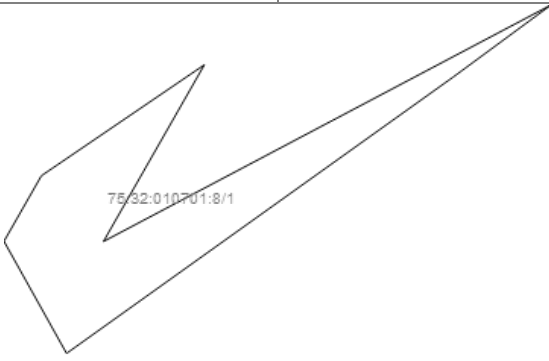
Сведения о характерных точках границы земельного участка				
Система координат: МСК 53 (Зона-2)				
Зона №				
Номер точки	Координаты		Описание закрепления на местности	Средняя квадратическая погрешность определения координат характерных точек границ земельного участка, м
	X	Y		
1	2	3	4	5
1	659207.84	2348179.55	данные отсутствуют	данные отсутствуют
2	659182.51	2348193.52	данные отсутствуют	данные отсутствуют
3	659163.48	2348167.72	данные отсутствуют	данные отсутствуют
4	659147.49	2348145.39	данные отсутствуют	данные отсутствуют
5	659172.2	2348131.63	данные отсутствуют	данные отсутствуют

Государственный регистратор		ФГИС ЕГРН
полное наименование должности	подпись	инициалы, фамилия

М.П.

Выписка из Единого государственного реестра недвижимости об объекте недвижимости
Сведения о частях земельного участка

Земельный участок			
<small>(виц объекта недвижимости)</small>			
Лист № ____ Раздела 4	Всего листов раздела 4 : ____	Всего разделов: ____	Всего листов выписки: ____
02.12.2020 № 99/2020/363454811			
Кадастровый номер:		75:32:010701:8	

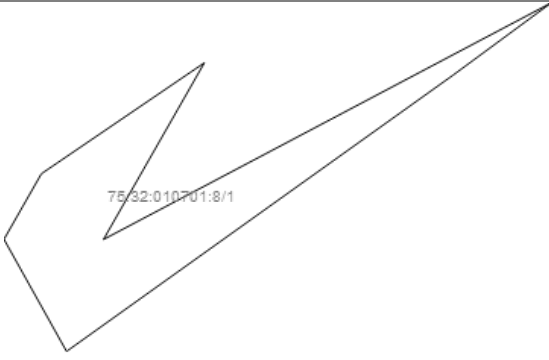
План (чертеж, схема) части земельного участка	Учетный номер части: 75:32:010701:8/1
	
Масштаб 1: данные отсутствуют	Условные обозначения:

Государственный регистратор		ФГИС ЕГРН
полное наименование должности	подпись	инициалы, фамилия

М.П.

Выписка из Единого государственного реестра недвижимости об объекте недвижимости
Сведения о частях земельного участка

Земельный участок			
<small>(виц объекта недвижимости)</small>			
Лист №	Раздела 4	Всего листов раздела 4 :	Всего разделов:
02.12.2020	№ 99/2020/363454811		
Кадастровый номер:		75:32:010701:8	

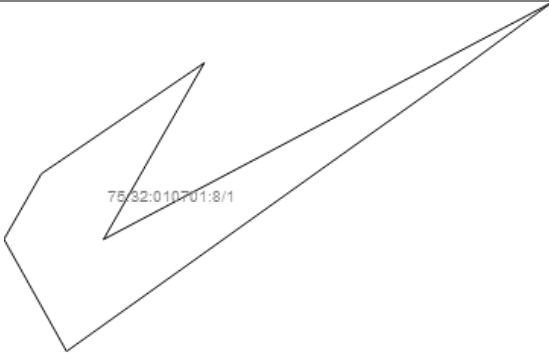
План (чертеж, схема) части земельного участка	Учетный номер части: 75:32:010701:8/1
	
Масштаб 1: данные отсутствуют	Условные обозначения:

Государственный регистратор		ФГИС ЕГРН
полное наименование должности	подпись	инициалы, фамилия

М.П.

Выписка из Единого государственного реестра недвижимости об объекте недвижимости
Сведения о частях земельного участка

Земельный участок			
<small>(виц объекта недвижимости)</small>			
Лист №	Раздела 4	Всего листов раздела 4 :	Всего разделов:
02.12.2020	№ 99/2020/363454811		
Кадастровый номер:		75:32:010701:8	

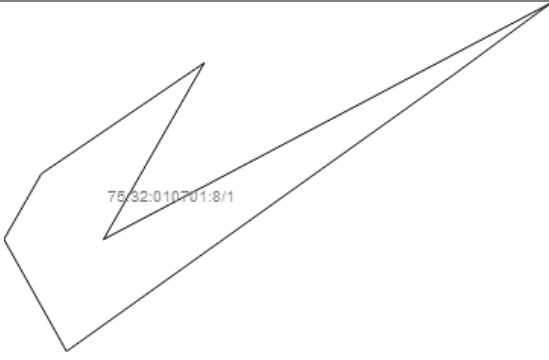
План (чертеж, схема) части земельного участка	Учетный номер части: 75:32:010701:8/1
	
Масштаб 1: данные отсутствуют	Условные обозначения:

Государственный регистратор		ФГИС ЕГРН
полное наименование должности	подпись	инициалы, фамилия

М.П.

Выписка из Единого государственного реестра недвижимости об объекте недвижимости
Сведения о частях земельного участка

Земельный участок			
<small>(виц объекта недвижимости)</small>			
Лист №	Раздела 4	Всего листов раздела 4 :	Всего разделов:
02.12.2020	№ 99/2020/363454811		
Кадастровый номер:		75:32:010701:8	

План (чертеж, схема) части земельного участка	Учетный номер части: 75:32:010701:8/1
	
Масштаб 1: данные отсутствуют	Условные обозначения:

Государственный регистратор		ФГИС ЕГРН
полное наименование должности	подпись	инициалы, фамилия

М.П.

Выписка из Единого государственного реестра недвижимости об объекте недвижимости
Сведения о частях земельного участка

Земельный участок			
<small>(виц объекта недвижимости)</small>			
Лист №	Раздела 4.2	Всего листов раздела 4.2 : _____	Всего разделов: _____
02.12.2020 № 99/2020/363454811		Всего листов выписки: _____	
Кадастровый номер:		75:32:010701:8	

Сведения о характерных точках границы части (частей) земельного участка				
Учетный номер части: 1				
Система координат: МСК 53 (Зона-2)				
Зона №				
Номер точки	Координаты, м		Описание закрепления на местности	Средняя квадратическая погрешность определения координат характерных точек границы части земельного участка, м
	X	Y		
1	2	3	4	5
3	659163.48	2348167.72	данные отсутствуют	данные отсутствуют
3	659163.48	2348167.72	данные отсутствуют	данные отсутствуют

3	659163.48	2348167.72	данные отсутствуют	данные отсутствуют
3	659163.48	2348167.72	626001000000	0.1
4	659147.49	2348145.39	данные отсутствуют	данные отсутствуют
4	659147.49	2348145.39	данные отсутствуют	данные отсутствуют
4	659147.49	2348145.39	данные отсутствуют	данные отсутствуют
4	659147.49	2348145.39	626001000000	0.1
6	659153.97	2348141.78	данные отсутствуют	данные отсутствуют
6	659153.97	2348141.78	данные отсутствуют	данные отсутствуют
6	659153.97	2348141.78	данные отсутствуют	данные отсутствуют
6	659153.97	2348141.78	данные отсутствуют	данные отсутствуют
7	659157.76	2348143.94	данные отсутствуют	данные отсутствуют
7	659157.76	2348143.94	данные отсутствуют	данные отсутствуют
7	659157.76	2348143.94	данные отсутствуют	данные отсутствуют
7	659157.76	2348143.94	данные отсутствуют	0.1
Государственный регистратор			ФГИС ЕГРН	
полное наименование должности			подпись	инициалы, фамилия

М.П.

Выписка из Единого государственного реестра недвижимости об объекте недвижимости
Сведения о частях земельного участка

Земельный участок			
<small>(виц объекта недвижимости)</small>			
Лист №	Раздела 4.2	Всего листов раздела 4.2 : _____	Всего разделов: _____
02.12.2020 № 99/2020/363454811			
Кадастровый номер:		75:32:010701:8	

Номер точки	Координаты, м		Описание закрепления на местности	Средняя квадратическая погрешность определения координат характерных точек границы части земельного участка, м
	X	Y		
1	2	3	4	5
8	659164.17	2348153.34	данные отсутствуют	данные отсутствуют
8	659164.17	2348153.34	данные отсутствуют	данные отсутствуют
8	659164.17	2348153.34	данные отсутствуют	данные отсутствуют
8	659164.17	2348153.34	данные отсутствуют	0.1
9	659153.96	2348147.52	данные отсутствуют	данные отсутствуют
9	659153.96	2348147.52	данные отсутствуют	данные отсутствуют
9	659153.96	2348147.52	данные отсутствуют	данные отсутствуют
9	659153.96	2348147.52	данные отсутствуют	0.1
10	659167.63	2348173.34	данные отсутствуют	данные отсутствуют
10	659167.63	2348173.34	данные отсутствуют	данные отсутствуют
10	659167.63	2348173.34	данные отсутствуют	данные отсутствуют
10	659167.63	2348173.34	данные отсутствуют	данные отсутствуют

Государственный регистратор		ФГИС ЕГРН
полное наименование должности	подпись	инициалы, фамилия

М.П.

Выписка из Единого государственного реестра недвижимости об объекте недвижимости
Сведения о частях земельного участка

Земельный участок				
<small>(виц объекта недвижимости)</small>				
Лист № _____ Раздела 4.2		Всего листов раздела 4.2 : _____		Всего разделов: _____
Всего листов выписки: _____				
02.12.2020 № 99/2020/363454811				
Кадастровый номер:			75:32:010701:8	
Сведения о характерных точках границы части (частей) земельного участка				
Учетный номер части: 1				
Система координат: МСК 53 (Зона-2)				
Зона № _____				
Номер точки	Координаты, м		Описание закрепления на местности	Средняя квадратическая погрешность определения координат характерных точек границы части земельного участка, м
	X	Y		
1	2	3	4	5
3	659163.48	2348167.72	данные отсутствуют	данные отсутствуют
3	659163.48	2348167.72	данные отсутствуют	данные отсутствуют
3	659163.48	2348167.72	данные отсутствуют	данные отсутствуют
3	659163.48	2348167.72	626001000000	0.1
4	659147.49	2348145.39	данные отсутствуют	данные отсутствуют
4	659147.49	2348145.39	данные отсутствуют	данные отсутствуют
4	659147.49	2348145.39	данные отсутствуют	данные отсутствуют
4	659147.49	2348145.39	626001000000	0.1
6	659153.97	2348141.78	данные отсутствуют	данные отсутствуют
6	659153.97	2348141.78	данные отсутствуют	данные отсутствуют
6	659153.97	2348141.78	данные отсутствуют	данные отсутствуют
6	659153.97	2348141.78	данные отсутствуют	данные отсутствуют
7	659157.76	2348143.94	данные отсутствуют	данные отсутствуют
7	659157.76	2348143.94	данные отсутствуют	данные отсутствуют
7	659157.76	2348143.94	данные отсутствуют	данные отсутствуют
7	659157.76	2348143.94	данные отсутствуют	0.1
Государственный регистратор			ФГИС ЕГРН	
полное наименование должности			подпись	
			инициалы, фамилия	

М.П.

Выписка из Единого государственного реестра недвижимости об объекте недвижимости
Сведения о частях земельного участка

Земельный участок			
<small>(виц объекта недвижимости)</small>			
Лист №	Раздела 4.2	Всего листов раздела 4.2 : _____	Всего разделов: _____
02.12.2020 № 99/2020/363454811			
Кадастровый номер:		75:32:010701:8	

Номер точки	Координаты, м		Описание закрепления на местности	Средняя квадратическая погрешность определения координат характерных точек границы части земельного участка, м
	X	Y		
1	2	3	4	5
8	659164.17	2348153.34	данные отсутствуют	данные отсутствуют
8	659164.17	2348153.34	данные отсутствуют	данные отсутствуют
8	659164.17	2348153.34	данные отсутствуют	данные отсутствуют
8	659164.17	2348153.34	данные отсутствуют	0.1
9	659153.96	2348147.52	данные отсутствуют	данные отсутствуют
9	659153.96	2348147.52	данные отсутствуют	данные отсутствуют
9	659153.96	2348147.52	данные отсутствуют	данные отсутствуют
9	659153.96	2348147.52	данные отсутствуют	0.1
10	659167.63	2348173.34	данные отсутствуют	данные отсутствуют
10	659167.63	2348173.34	данные отсутствуют	данные отсутствуют
10	659167.63	2348173.34	данные отсутствуют	данные отсутствуют
10	659167.63	2348173.34	данные отсутствуют	данные отсутствуют

Государственный регистратор		ФГИС ЕГРН
полное наименование должности	подпись	инициалы, фамилия

М.П.

Выписка из Единого государственного реестра недвижимости об объекте недвижимости
Сведения о частях земельного участка

Земельный участок				
<small>(вид объекта недвижимости)</small>				
Лист № _____ Раздела 4.2		Всего листов раздела 4.2 : _____		Всего разделов: _____
Всего листов выписки: _____				
02.12.2020 № 99/2020/363454811				
Кадастровый номер:			75:32:010701:8	
Сведения о характерных точках границы части (частей) земельного участка				
Учетный номер части: 1				
Система координат: МСК 53 (Зона-2)				
Зона № _____				
Номер точки	Координаты, м		Описание закрепления на местности	Средняя квадратическая погрешность определения координат характерных точек границы части земельного участка, м
	X	Y		
1	2	3	4	5
3	659163.48	2348167.72	данные отсутствуют	данные отсутствуют
3	659163.48	2348167.72	данные отсутствуют	данные отсутствуют
3	659163.48	2348167.72	данные отсутствуют	данные отсутствуют
3	659163.48	2348167.72	626001000000	0.1
4	659147.49	2348145.39	данные отсутствуют	данные отсутствуют
4	659147.49	2348145.39	данные отсутствуют	данные отсутствуют
4	659147.49	2348145.39	данные отсутствуют	данные отсутствуют
4	659147.49	2348145.39	626001000000	0.1
6	659153.97	2348141.78	данные отсутствуют	данные отсутствуют
6	659153.97	2348141.78	данные отсутствуют	данные отсутствуют
6	659153.97	2348141.78	данные отсутствуют	данные отсутствуют
6	659153.97	2348141.78	данные отсутствуют	данные отсутствуют
7	659157.76	2348143.94	данные отсутствуют	данные отсутствуют
7	659157.76	2348143.94	данные отсутствуют	данные отсутствуют
7	659157.76	2348143.94	данные отсутствуют	данные отсутствуют
7	659157.76	2348143.94	данные отсутствуют	0.1
Государственный регистратор			ФГИС ЕГРН	
полное наименование должности			подпись	
			инициалы, фамилия	

М.П.

Выписка из Единого государственного реестра недвижимости об объекте недвижимости
Сведения о частях земельного участка

Земельный участок			
<small>(виц объекта недвижимости)</small>			
Лист №	Раздела 4.2	Всего листов раздела 4.2 : _____	Всего разделов: _____
02.12.2020 № 99/2020/363454811			
Кадастровый номер:		75:32:010701:8	

Номер точки	Координаты, м		Описание закрепления на местности	Средняя квадратическая погрешность определения координат характерных точек границы части земельного участка, м
	X	Y		
1	2	3	4	5
8	659164.17	2348153.34	данные отсутствуют	данные отсутствуют
8	659164.17	2348153.34	данные отсутствуют	данные отсутствуют
8	659164.17	2348153.34	данные отсутствуют	данные отсутствуют
8	659164.17	2348153.34	данные отсутствуют	0.1
9	659153.96	2348147.52	данные отсутствуют	данные отсутствуют
9	659153.96	2348147.52	данные отсутствуют	данные отсутствуют
9	659153.96	2348147.52	данные отсутствуют	данные отсутствуют
9	659153.96	2348147.52	данные отсутствуют	0.1
10	659167.63	2348173.34	данные отсутствуют	данные отсутствуют
10	659167.63	2348173.34	данные отсутствуют	данные отсутствуют
10	659167.63	2348173.34	данные отсутствуют	данные отсутствуют
10	659167.63	2348173.34	данные отсутствуют	данные отсутствуют

Государственный регистратор		ФГИС ЕГРН
полное наименование должности	подпись	инициалы, фамилия

М.П.

Выписка из Единого государственного реестра недвижимости об объекте недвижимости
Сведения о частях земельного участка

Земельный участок				
<small>(виц объекта недвижимости)</small>				
Лист № _____ Раздела 4.2		Всего листов раздела 4.2 : _____		Всего разделов: _____
Всего листов выписки: _____				
02.12.2020 № 99/2020/363454811				
Кадастровый номер:			75:32:010701:8	
Сведения о характерных точках границы части (частей) земельного участка				
Учетный номер части: 1				
Система координат: МСК-75				
Зона № _____				
Номер точки	Координаты, м		Описание закрепления на местности	Средняя квадратическая погрешность определения координат характерных точек границы части земельного участка, м
	X	Y		
1	2	3	4	5
3	659163.48	2348167.72	данные отсутствуют	данные отсутствуют
3	659163.48	2348167.72	данные отсутствуют	данные отсутствуют
3	659163.48	2348167.72	данные отсутствуют	данные отсутствуют
3	659163.48	2348167.72	626001000000	0.1
4	659147.49	2348145.39	данные отсутствуют	данные отсутствуют
4	659147.49	2348145.39	данные отсутствуют	данные отсутствуют
4	659147.49	2348145.39	данные отсутствуют	данные отсутствуют
4	659147.49	2348145.39	626001000000	0.1
6	659153.97	2348141.78	данные отсутствуют	данные отсутствуют
6	659153.97	2348141.78	данные отсутствуют	данные отсутствуют
6	659153.97	2348141.78	данные отсутствуют	данные отсутствуют
6	659153.97	2348141.78	данные отсутствуют	данные отсутствуют
7	659157.76	2348143.94	данные отсутствуют	данные отсутствуют
7	659157.76	2348143.94	данные отсутствуют	данные отсутствуют
7	659157.76	2348143.94	данные отсутствуют	данные отсутствуют
7	659157.76	2348143.94	данные отсутствуют	0.1
Государственный регистратор			ФГИС ЕГРН	
полное наименование должности			подпись	
			инициалы, фамилия	

М.П.

Выписка из Единого государственного реестра недвижимости об объекте недвижимости
Сведения о частях земельного участка

Земельный участок			
(виц объекта недвижимости)			
Лист №	Раздела 4.2	Всего листов раздела 4.2 : _____	Всего разделов: _____
02.12.2020 № 99/2020/363454811			
Кадастровый номер:		75:32:010701:8	

Номер точки	Координаты, м		Описание закрепления на местности	Средняя квадратическая погрешность определения координат характерных точек границы части земельного участка, м
	X	Y		
1	2	3	4	5
8	659164.17	2348153.34	данные отсутствуют	данные отсутствуют
8	659164.17	2348153.34	данные отсутствуют	данные отсутствуют
8	659164.17	2348153.34	данные отсутствуют	данные отсутствуют
8	659164.17	2348153.34	данные отсутствуют	0.1
9	659153.96	2348147.52	данные отсутствуют	данные отсутствуют
9	659153.96	2348147.52	данные отсутствуют	данные отсутствуют
9	659153.96	2348147.52	данные отсутствуют	данные отсутствуют
9	659153.96	2348147.52	данные отсутствуют	0.1
10	659167.63	2348173.34	данные отсутствуют	данные отсутствуют
10	659167.63	2348173.34	данные отсутствуют	данные отсутствуют
10	659167.63	2348173.34	данные отсутствуют	данные отсутствуют
10	659167.63	2348173.34	данные отсутствуют	данные отсутствуют

Государственный регистратор		ФГИС ЕГРН
полное наименование должности	подпись	инициалы, фамилия

М.П.

Выписка из Единого государственного реестра недвижимости об объекте недвижимости

Сведения о характеристиках объекта недвижимости

На основании запроса от 01.12.2020 г., поступившего на рассмотрение 01.12.2020 г., сообщаем, что согласно записям Единого государственного реестра недвижимости:

Земельный участок			
(виц объекта недвижимости)			
Лист №	Раздела 1	Всего листов раздела 1 : ____	Всего разделов: ____
01.12.2020 № 99/2020/363400829		Всего листов выписки: ____	
Кадастровый номер:		75:32:010701:16	

Номер кадастрового квартала:	75:32:010701
Дата присвоения кадастрового номера:	20.01.2011
Ранее присвоенный государственный учетный номер:	данные отсутствуют
Адрес:	установлено относительно ориентира, расположенного в границах участка. Почтовый адрес ориентира: Забайкальский край, г. Чита, ул. 1-я Ипподромная, дом 54
Площадь:	349 +/- 7
Кадастровая стоимость, руб.:	325205.18
Кадастровые номера расположенных в пределах земельного участка объектов недвижимости:	данные отсутствуют
Кадастровые номера объектов недвижимости, из которых образован объект недвижимости:	75:32:010701:4
Кадастровые номера образованных объектов недвижимости:	данные отсутствуют
Сведения о включении объекта недвижимости в состав предприятия как имущественного комплекса:	

Государственный регистратор		ФГИС ЕГРН
полное наименование должности	подпись	инициалы, фамилия

М.П.

Сведения о характеристиках объекта недвижимости

Земельный участок			
(вид объекта недвижимости)			
Лист №	Раздела 1	Всего листов раздела 1 : _____	Всего разделов: _____
01.12.2020 № 99/2020/363400829			
Кадастровый номер:		75:32:010701:16	

Категория земель:	
Виды разрешенного использования:	Для обслуживания и использования жилого дома
Сведения о кадастровом инженере:	данные отсутствуют
Сведения о лесах, водных объектах и об иных природных объектах, расположенных в пределах земельного участка:	данные отсутствуют
Сведения о том, что земельный участок полностью или частично расположен в границах зоны с особыми условиями использования территории или территории объекта культурного наследия	данные отсутствуют
Сведения о том, что земельный участок расположен в границах особой экономической зоны, территории опережающего социально-экономического развития, зоны территориального развития в Российской Федерации, игровой зоны:	данные отсутствуют
Сведения о том, что земельный участок расположен в границах особо охраняемой природной территории, охотничьих угодий, лесничеств, лесопарков:	данные отсутствуют
Сведения о результатах проведения государственного земельного надзора:	данные отсутствуют
Сведения о расположении земельного участка в границах территории, в отношении которой утвержден проект межевания территории:	данные отсутствуют

Государственный регистратор		ФГИС ЕГРН
полное наименование должности	подпись	инициалы, фамилия

М.П.

Сведения о характеристиках объекта недвижимости

Земельный участок		
(вид объекта недвижимости)		
Лист № _____ Раздела 1	Всего листов раздела 1 : _____	Всего разделов: _____
Всего листов выписки: _____		
01.12.2020 № 99/2020/363400829		
Кадастровый номер:		75:32:010701:16
Условный номер земельного участка:	данные отсутствуют	
Сведения о принятии акта и (или) заключении договора, предусматривающих предоставление в соответствии с земельным законодательством исполнительным органом государственной власти или органом местного самоуправления находящегося в государственной или муниципальной собственности земельного участка для строительства наемного дома социального использования или наемного дома коммерческого использования:	данные отсутствуют	
Сведения о том, что земельный участок или земельные участки образованы на основании решения об изъятии земельного участка и (или) расположенного на нем объекта недвижимости для государственных или муниципальных нужд:	данные отсутствуют	
Сведения о том, что земельный участок образован из земель или земельного участка, государственная собственность на которые не разграничена:	данные отсутствуют	
Сведения о наличии земельного спора о местоположении границ земельных участков:	данные отсутствуют	
Статус записи об объекте недвижимости:	Сведения об объекте недвижимости имеют статус "актуальные"	
Особые отметки:	Сведения о видах разрешенного использования имеют статус «Актуальные незасвидетельствованные». Право (ограничение права, обременение объекта недвижимости) зарегистрировано на данный объект недвижимости с видами разрешенного использования отсутствует. Сведения необходимые для заполнения раздела 3.1 отсутствуют. Сведения необходимые для заполнения раздела 4 отсутствуют. Сведения необходимые для заполнения раздела 4.1 отсутствуют. Сведения необходимые для заполнения раздела 4.2 отсутствуют.	
Получатель выписки:	Крашенинников Константин Иванович	
Государственный регистратор		ФГИС ЕГРН
полное наименование должности	подпись	инициалы, фамилия

М.П.

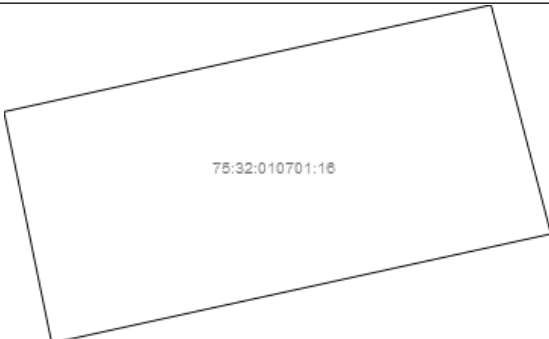
Выписка из Единого государственного реестра недвижимости об объекте недвижимости
Сведения о зарегистрированных правах

Земельный участок		
<small>(виц объекта недвижимости)</small>		
Лист № ____ Раздела 2	Всего листов раздела 2 : ____	Всего разделов: ____
Всего листов выписки: ____		
01.12.2020 № 99/2020/363400829		
Кадастровый номер:		75:32:010701:16
1.	Правообладатель (правообладатели):	1.1. Севостьянова Галина Владимировна
2.	Вид, номер и дата государственной регистрации права:	2.1. Собственность, № 75-75-01/085/2011-372 от 06.05.2011, 1/1
3.	Ограничение прав и обременение объекта недвижимости:	не зарегистрировано
4.	Договоры участия в долевом строительстве:	не зарегистрировано
5.	Заявленные в судебном порядке права требования:	данные отсутствуют
6.	Сведения о возражении в отношении зарегистрированного права:	данные отсутствуют
7.	Сведения о наличии решения об изъятии объекта недвижимости для государственных и муниципальных нужд:	данные отсутствуют
8.	Сведения о невозможности государственной регистрации без личного участия правообладателя или его законного представителя:	
9.	Правопритязания и сведения о наличии поступивших, но не рассмотренных заявлений о проведении государственной регистрации права (перехода, прекращения права), ограничения права или обременения объекта недвижимости, сделки в отношении объекта недвижимости:	данные отсутствуют
10.	Сведения об осуществлении государственной регистрации сделки, права, ограничения права без необходимого в силу закона согласия третьего лица, органа:	данные отсутствуют
11.	Сведения о невозможности государственной регистрации перехода, прекращения, ограничения права на земельный участок из земель сельскохозяйственного назначения:	
Государственный регистратор		ФГИС ЕГРН
полное наименование должности		инициалы, фамилия
		подпись

М.П.

Выписка из Единого государственного реестра недвижимости об объекте недвижимости
Описание местоположения земельного участка

Земельный участок			
(виц объекта недвижимости)			
Лист № ____ Раздела 3	Всего листов раздела 3 : ____	Всего разделов: ____	Всего листов выписки: ____
01.12.2020 № 99/2020/363400829			
Кадастровый номер:		75:32:010701:16	

План (чертеж, схема) земельного участка			
			
Масштаб 1: данные отсутствуют	Условные обозначения:		

Государственный регистратор		ФГИС ЕГРН
полное наименование должности	подпись	инициалы, фамилия

М.П.

Выписка из Единого государственного реестра недвижимости об объекте недвижимости
Описание местоположения земельного участка

Земельный участок			
(виц объекта недвижимости)			
Лист №	Раздела 3.2	Всего листов раздела 3.2 : _____	Всего разделов: _____
01.12.2020 № 99/2020/363400829		Всего листов выписки: _____	
Кадастровый номер:		75:32:010701:16	

Сведения о характерных точках границы земельного участка				
Система координат: МСК 53 (Зона-2)				
Зона №				
Номер точки	Координаты		Описание закрепления на местности	Средняя квадратическая погрешность определения координат характерных точек границ земельного участка, м
	X	Y		
1	2	3	4	5
1	659371.38	2348051.76	данные отсутствуют	данные отсутствуют
2	659365.47	2348024.79	данные отсутствуют	данные отсутствуют
3	659377.99	2348022.21	данные отсутствуют	данные отсутствуют
4	659383.77	2348048.52	данные отсутствуют	данные отсутствуют

Государственный регистратор		ФГИС ЕГРН
полное наименование должности	подпись	инициалы, фамилия

М.П.

Выписка из Единого государственного реестра недвижимости об объекте недвижимости

Сведения о характеристиках объекта недвижимости

На основании запроса от 01.12.2020 г., поступившего на рассмотрение 01.12.2020 г., сообщаем, что согласно записям Единого государственного реестра недвижимости:

Земельный участок		
(вид объекта недвижимости)		
Лист № _____	Раздела 1	Всего листов раздела 1 : _____
01.12.2020 № 99/2020/363408940		Всего разделов: _____
Кадастровый номер:		75:32:010701:17
Номер кадастрового квартала:	75:32:010701	
Дата присвоения кадастрового номера:	20.01.2011	
Ранее присвоенный государственный учетный номер:	данные отсутствуют	
Адрес:	установлено относительно ориентира, расположенного в границах участка. Почтовый адрес ориентира: Забайкальский край, г. Чита, ул. 2-я Ипподромная, 56	
Площадь:	722 +/- 9	
Кадастровая стоимость, руб.:	674838.96	
Кадастровые номера расположенных в пределах земельного участка объектов недвижимости:	75:32:010701:102	
Кадастровые номера объектов недвижимости, из которых образован объект недвижимости:	75:32:010701:4	
Кадастровые номера образованных объектов недвижимости:	данные отсутствуют	
Сведения о включении объекта недвижимости в состав предприятия как имущественного комплекса:		
Государственный регистратор		ФГИС ЕГРН
полное наименование должности	подпись	инициалы, фамилия

М.П.

Сведения о характеристиках объекта недвижимости

Земельный участок		
(виц объекта недвижимости)		
Лист № _____	Раздела 1	Всего листов раздела 1 : _____
		Всего разделов: _____
Всего листов выписки: _____		
01.12.2020 № 99/2020/363408940		
Кадастровый номер:		75:32:010701:17
Категория земель:		
Виды разрешенного использования:	Для обслуживания и использования жилого дома	
Сведения о кадастровом инженере:	данные отсутствуют	
Сведения о лесах, водных объектах и об иных природных объектах, расположенных в пределах земельного участка:	данные отсутствуют	
Сведения о том, что земельный участок полностью или частично расположен в границах зоны с особыми условиями использования территории или территории объекта культурного наследия	данные отсутствуют	
Сведения о том, что земельный участок расположен в границах особой экономической зоны, территории опережающего социально-экономического развития, зоны территориального развития в Российской Федерации, игровой зоны:	данные отсутствуют	
Сведения о том, что земельный участок расположен в границах особо охраняемой природной территории, охотничьих угодий, лесничеств, лесопарков:	данные отсутствуют	
Сведения о результатах проведения государственного земельного надзора:	данные отсутствуют	
Сведения о расположении земельного участка в границах территории, в отношении которой утвержден проект межевания территории:	данные отсутствуют	
Государственный регистратор		ФГИС ЕГРН
полное наименование должности	подпись	инициалы, фамилия

М.П.

Выписка из Единого государственного реестра недвижимости об объекте недвижимости

Сведения о характеристиках объекта недвижимости

Земельный участок		
(вид объекта недвижимости)		
Лист № _____ Раздела 1	Всего листов раздела 1 : _____	Всего разделов: _____
Всего листов выписки: _____		
01.12.2020 № 99/2020/363408940		
Кадастровый номер:		75:32:010701:17
Условный номер земельного участка:	данные отсутствуют	
Сведения о принятии акта и (или) заключении договора, предусматривающих предоставление в соответствии с земельным законодательством исполнительным органом государственной власти или органом местного самоуправления находящегося в государственной или муниципальной собственности земельного участка для строительства наемного дома социального использования или наемного дома коммерческого использования:	данные отсутствуют	
Сведения о том, что земельный участок или земельные участки образованы на основании решения об изъятии земельного участка и (или) расположенного на нем объекта недвижимости для государственных или муниципальных нужд:	данные отсутствуют	
Сведения о том, что земельный участок образован из земель или земельного участка, государственная собственность на которые не разграничена:	данные отсутствуют	
Сведения о наличии земельного спора о местоположении границ земельных участков:	данные отсутствуют	
Статус записи об объекте недвижимости:	Сведения об объекте недвижимости имеют статус "актуальные"	
Особые отметки:	Сведения о видах разрешенного использования имеют статус «Актуальные незасвидетельствованные». Право (ограничение права, обременение объекта недвижимости) зарегистрировано на данный объект недвижимости с видами разрешенного использования отсутствует. Сведения необходимые для заполнения раздела 3.1 отсутствуют. Сведения необходимые для заполнения раздела 4 отсутствуют. Сведения необходимые для заполнения раздела 4.1 отсутствуют. Сведения необходимые для заполнения раздела 4.2 отсутствуют.	
Получатель выписки:	Крашенинников Константин Иванович	
Государственный регистратор		ФГИС ЕГРН
полное наименование должности	подпись	инициалы, фамилия

М.П.

Выписка из Единого государственного реестра недвижимости об объекте недвижимости
Сведения о зарегистрированных правах

Земельный участок		
(вид объекта недвижимости)		
Лист № ____ Раздела 2	Всего листов раздела 2 : ____	Всего разделов: ____
Всего листов выписки: ____		
01.12.2020 № 99/2020/363408940		
Кадастровый номер:		75:32:010701:17
1.	Правообладатель (правообладатели):	1.1. Матвеев Борис Максимович
2.	Вид, номер и дата государственной регистрации права:	2.1. Собственность, № 75:32:010701:17-75/122/2019-4 от 29.11.2019
3.	Ограничение прав и обременение объекта недвижимости:	
	3.1.1. вид:	Запрещение регистрации
	дата государственной регистрации:	29.11.2019
	номер государственной регистрации:	75:32:010701:17-75/122/2019-5
	срок, на который установлено ограничение прав и обременение объекта недвижимости:	с 04.02.2019 срок не определен
	лицо, в пользу которого установлено ограничение прав и обременение объекта недвижимости:	не определено
	основание государственной регистрации:	'Свидетельство о праве на наследство по закону' от 28.11.2019; 'Постановление о запрете на совершение действий по регистрации' №96640513/7531 от 21.01.2019, Управление Федеральной службы судебных приставов по Забайкальскому краю
4.	Договоры участия в долевом строительстве:	не зарегистрировано
5.	Заявленные в судебном порядке права требования:	данные отсутствуют
6.	Сведения о возражении в отношении зарегистрированного права:	данные отсутствуют
7.	Сведения о наличии решения об изъятии объекта недвижимости для государственных и муниципальных нужд:	данные отсутствуют
8.	Сведения о невозможности государственной регистрации без личного участия правообладателя или его законного представителя:	
9.	Правопритязания и сведения о наличии поступивших, но не рассмотренных заявлений о проведении государственной регистрации права (перехода, прекращения права), ограничения права или обременения объекта недвижимости, сделки в отношении объекта недвижимости:	данные отсутствуют
10.	Сведения об осуществлении государственной регистрации сделки, права, ограничения права без необходимого в силу закона согласия третьего лица, органа:	данные отсутствуют
11.	Сведения о невозможности государственной регистрации перехода, прекращения, ограничения права на земельный участок из земель сельскохозяйственного назначения:	
Государственный регистратор		ФГИС ЕГРН
полное наименование должности	подпись	инициалы, фамилия

М.П.

Выписка из Единого государственного реестра недвижимости об объекте недвижимости
Описание местоположения земельного участка

Земельный участок			
(виц объекта недвижимости)			
Лист № ____ Раздела 3	Всего листов раздела 3 : ____	Всего разделов: ____	Всего листов выписки: ____
01.12.2020 № 99/2020/363408940			
Кадастровый номер:		75:32:010701:17	

План (чертеж, схема) земельного участка			
			
Масштаб 1: данные отсутствуют	Условные обозначения:		

Государственный регистратор		ФГИС ЕГРН
полное наименование должности	подпись	инициалы, фамилия

М.П.

Выписка из Единого государственного реестра недвижимости об объекте недвижимости
Описание местоположения земельного участка

Земельный участок			
<small>(виц объекта недвижимости)</small>			
Лист №	Раздела 3.2	Всего листов раздела 3.2 : _____	Всего разделов: _____
Всего листов выписки: _____			
01.12.2020 № 99/2020/363408940			
Кадастровый номер:		75:32:010701:17	

Сведения о характерных точках границы земельного участка				
Система координат: МСК 53 (Зона-2)				
Зона №				
Номер точки	Координаты		Описание закрепления на местности	Средняя квадратическая погрешность определения координат характерных точек границ земельного участка, м
	X	Y		
1	2	3	4	5
1	659371.38	2348051.76	данные отсутствуют	данные отсутствуют
2	659364.42	2348053.37	данные отсутствуют	данные отсутствуют
3	659363.17	2348053.67	данные отсутствуют	данные отсутствуют
4	659356.7	2348055.16	данные отсутствуют	данные отсутствуют
5	659346.94	2348057.41	данные отсутствуют	данные отсутствуют
6	659346.46	2348054.08	данные отсутствуют	данные отсутствуют
7	659346	2348050.88	данные отсутствуют	данные отсутствуют
8	659345.57	2348047.92	данные отсутствуют	данные отсутствуют
9	659341.97	2348047.91	данные отсутствуют	данные отсутствуют
10	659341.74	2348045.14	данные отсутствуют	данные отсутствуют
11	659341.07	2348040.97	данные отсутствуют	данные отсутствуют
12	659340	2348034.23	данные отсутствуют	данные отсутствуют
13	659339.94	2348030.95	данные отсутствуют	данные отсутствуют
14	659351.7	2348028.75	данные отсутствуют	данные отсутствуют
15	659351.67	2348027.65	данные отсутствуют	данные отсутствуют

Государственный регистратор		ФГИС ЕГРН
полное наименование должности	подпись	инициалы, фамилия

М.П.

Выписка из Единого государственного реестра недвижимости об объекте недвижимости
Описание местоположения земельного участка

Земельный участок			
(виц объекта недвижимости)			
Лист №	Раздела 3.2	Всего листов раздела 3.2 :	Всего разделов:
01.12.2020	№ 99/2020/363408940		
Кадастровый номер:		75:32:010701:17	

Сведения о характерных точках границы земельного участка				
Система координат: МСК 53 (Зона-2)				
Зона №				
Номер точки	Координаты		Описание закрепления на местности	Средняя квадратическая погрешность определения координат характерных точек границ земельного участка, м
	X	Y		
1	2	3	4	5
16	659355.38	2348026.88	данные отсутствуют	данные отсутствуют
17	659365.47	2348024.79	данные отсутствуют	данные отсутствуют

Государственный регистратор		ФГИС ЕГРН
полное наименование должности	подпись	инициалы, фамилия

М.П.

Выписка из Единого государственного реестра недвижимости об объекте недвижимости

Сведения о характеристиках объекта недвижимости

На основании запроса от 01.12.2020 г., поступившего на рассмотрение 01.12.2020 г., сообщаем, что согласно записям Единого государственного реестра недвижимости:

Земельный участок			
(вид объекта недвижимости)			
Лист № _____	Раздела 1	Всего листов раздела 1 : _____	Всего разделов: _____
Всего листов выписки: _____			
01.12.2020 № 99/2020/363410274			
Кадастровый номер:		75:32:010701:18	

Номер кадастрового квартала:	75:32:010701
Дата присвоения кадастрового номера:	24.02.2011
Ранее присвоенный государственный учетный номер:	данные отсутствуют
Адрес:	Забайкальский край, г. Чита, ул. Народная, дом 1
Площадь:	1091 +/- 12
Кадастровая стоимость, руб.:	1073031.23
Кадастровые номера расположенных в пределах земельного участка объектов недвижимости:	75:32:010701:20
Кадастровые номера объектов недвижимости, из которых образован объект недвижимости:	75:32:010701:15
Кадастровые номера образованных объектов недвижимости:	данные отсутствуют
Сведения о включении объекта недвижимости в состав предприятия как имущественного комплекса:	

Государственный регистратор		ФГИС ЕГРН
полное наименование должности	подпись	инициалы, фамилия

М.П.

Выписка из Единого государственного реестра недвижимости об объекте недвижимости

Сведения о характеристиках объекта недвижимости

Земельный участок			
(виц объекта недвижимости)			
Лист №	Раздела 1	Всего листов раздела 1 : _____	Всего разделов: _____
01.12.2020 № 99/2020/363410274			
Кадастровый номер:		75:32:010701:18	

Категория земель:	
Виды разрешенного использования:	размещение индивидуальных жилых домов
Сведения о кадастровом инженере:	данные отсутствуют
Сведения о лесах, водных объектах и об иных природных объектах, расположенных в пределах земельного участка:	данные отсутствуют
Сведения о том, что земельный участок полностью или частично расположен в границах зоны с особыми условиями использования территории или территории объекта культурного наследия	данные отсутствуют
Сведения о том, что земельный участок расположен в границах особой экономической зоны, территории опережающего социально-экономического развития, зоны территориального развития в Российской Федерации, игровой зоны:	данные отсутствуют
Сведения о том, что земельный участок расположен в границах особо охраняемой природной территории, охотничьих угодий, лесничеств, лесопарков:	данные отсутствуют
Сведения о результатах проведения государственного земельного надзора:	данные отсутствуют
Сведения о расположении земельного участка в границах территории, в отношении которой утвержден проект межевания территории:	данные отсутствуют

Государственный регистратор		ФГИС ЕГРН
полное наименование должности	подпись	инициалы, фамилия

М.П.

Выписка из Единого государственного реестра недвижимости об объекте недвижимости

Сведения о характеристиках объекта недвижимости

Земельный участок		
(виц объекта недвижимости)		
Лист № _____	Раздела 1	Всего листов раздела 1 : _____
01.12.2020 № 99/2020/363410274		Всего разделов: _____
Кадастровый номер:		75:32:010701:18
Условный номер земельного участка:	данные отсутствуют	
Сведения о принятии акта и (или) заключении договора, предусматривающих предоставление в соответствии с земельным законодательством исполнительным органом государственной власти или органом местного самоуправления находящегося в государственной или муниципальной собственности земельного участка для строительства наемного дома социального использования или наемного дома коммерческого использования:	данные отсутствуют	
Сведения о том, что земельный участок или земельные участки образованы на основании решения об изъятии земельного участка и (или) расположенного на нем объекта недвижимости для государственных или муниципальных нужд:	данные отсутствуют	
Сведения о том, что земельный участок образован из земель или земельного участка, государственная собственность на которые не разграничена:	данные отсутствуют	
Сведения о наличии земельного спора о местоположении границ земельных участков:	данные отсутствуют	
Статус записи об объекте недвижимости:	Сведения об объекте недвижимости имеют статус "актуальные"	
Особые отметки:	Сведения необходимые для заполнения раздела 3.1 отсутствуют.	
Получатель выписки:	Крашенинников Константин Иванович	
Государственный регистратор		ФГИС ЕГРН
полное наименование должности	подпись	инициалы, фамилия

М.П.

Выписка из Единого государственного реестра недвижимости об объекте недвижимости
Сведения о зарегистрированных правах

Земельный участок		
<small>(виц объекта недвижимости)</small>		
Лист № <u> </u> Раздела <u>2</u>	Всего листов раздела <u>2</u> : <u> </u>	Всего разделов: <u> </u>
01.12.2020 № 99/2020/363410274		
Кадастровый номер:		75:32:010701:18
1.	Правообладатель (правообладатели):	1.1. Краевая Татьяна Андреевна
2.	Вид, номер и дата государственной регистрации права:	2.1. Собственность, № 75-75-01/111/2012-101 от 13.07.2012
3.	Ограничение прав и обременение объекта недвижимости:	не зарегистрировано
4.	Договоры участия в долевом строительстве:	не зарегистрировано
5.	Заявленные в судебном порядке права требования:	данные отсутствуют
6.	Сведения о возражении в отношении зарегистрированного права:	данные отсутствуют
7.	Сведения о наличии решения об изъятии объекта недвижимости для государственных и муниципальных нужд:	данные отсутствуют
8.	Сведения о невозможности государственной регистрации без личного участия правообладателя или его законного представителя:	
9.	Правопритязания и сведения о наличии поступивших, но не рассмотренных заявлений о проведении государственной регистрации права (перехода, прекращения права), ограничения права или обременения объекта недвижимости, сделки в отношении объекта недвижимости:	данные отсутствуют
10.	Сведения об осуществлении государственной регистрации сделки, права, ограничения права без необходимого в силу закона согласия третьего лица, органа:	данные отсутствуют
11.	Сведения о невозможности государственной регистрации перехода, прекращения, ограничения права на земельный участок из земель сельскохозяйственного назначения:	
Государственный регистратор		ФГИС ЕГРН
полное наименование должности		подпись
		инициалы, фамилия

М.П.

Выписка из Единого государственного реестра недвижимости об объекте недвижимости
Описание местоположения земельного участка

Земельный участок			
<small>(вид объекта недвижимости)</small>			
Лист №	Раздела 3.2	Всего листов раздела 3.2 : _____	Всего разделов: _____
Всего листов выписки: _____		Всего листов выписки: _____	
01.12.2020 № 99/2020/363410274			
Кадастровый номер:		75:32:010701:18	


Сведения о характерных точках границы земельного участка				
Система координат: МСК-75				
Зона №				
Номер точки	Координаты		Описание закрепления на местности	Средняя квадратическая погрешность определения координат характерных точек границ земельного участка, м
	X	Y		
1	2	3	4	5
1	659320.71	2348247.44	данные отсутствуют	0.3
2	659314.14	2348219.8	данные отсутствуют	0.3
3	659320.52	2348217.84	данные отсутствуют	0.3
4	659351.03	2348210.35	данные отсутствуют	0.3
5	659358.62	2348236.95	данные отсутствуют	0.3

Государственный регистратор		ФГИС ЕГРН
полное наименование должности	подпись	инициалы, фамилия

М.П.

Выписка из Единого государственного реестра недвижимости об объекте недвижимости
Сведения о частях земельного участка

Земельный участок			
(вид объекта недвижимости)			
Лист № ____ Раздела 4	Всего листов раздела 4 : ____	Всего разделов: ____	Всего листов выписки: ____
01.12.2020 № 99/2020/363410274			
Кадастровый номер:		75:32:010701:18	

План (чертеж, схема) части земельного участка	Учетный номер части: 75:32:010701:18/1
	
Масштаб 1: данные отсутствуют	Условные обозначения:

Государственный регистратор		ФГИС ЕГРН
полное наименование должности	подпись	инициалы, фамилия

М.П.

Выписка из Единого государственного реестра недвижимости об объекте недвижимости
Сведения о частях земельного участка

Земельный участок			
<small>(виц объекта недвижимости)</small>			
Лист № ____ Раздела 4.1	Всего листов раздела 4.1 : ____	Всего разделов: ____	Всего листов выписки: ____
01.12.2020 № 99/2020/363410274			
Кадастровый номер:		75:32:010701:18	

Учетный номер части	Площадь (м ²)	Содержание ограничения в использовании или ограничения права на объект недвижимости или обременения объекта недвижимости
1	2	3
1	185	, 75.32.2.30, Справка 1 № б/н от 06.06.2014

Государственный регистратор		ФГИС ЕГРН
полное наименование должности	подпись	инициалы, фамилия

М.П.

Выписка из Единого государственного реестра недвижимости об объекте недвижимости
Сведения о частях земельного участка

Земельный участок			
<small>(виц объекта недвижимости)</small>			
Лист №	Раздела 4.2	Всего листов раздела 4.2 :	Всего разделов: _____
01.12.2020 № 99/2020/363410274		Всего листов выписки: _____	
Кадастровый номер:		75:32:010701:18	

Сведения о характерных точках границы части (частей) земельного участка				
Учетный номер части: 1				
Система координат: МСК-75				
Зона №				
Номер точки	Координаты, м		Описание закрепления на местности	Средняя квадратическая погрешность определения координат характерных точек границы части земельного участка, м
	X	Y		
1	2	3	4	5
2	659314.14	2348219.8	данные отсутствуют	0.3
3	659320.52	2348217.84	данные отсутствуют	0.3
4	659351.03	2348210.35	данные отсутствуют	0.3
6	659314.95	2348223.22	данные отсутствуют	данные отсутствуют
7	659352.63	2348215.97	данные отсутствуют	данные отсутствуют

Государственный регистратор		ФГИС ЕГРН
полное наименование должности	подпись	инициалы, фамилия

М.П.

Выписка из Единого государственного реестра недвижимости об объекте недвижимости

Сведения о характеристиках объекта недвижимости

На основании запроса от 01.12.2020 г., поступившего на рассмотрение 01.12.2020 г., сообщаем, что согласно записям Единого государственного реестра недвижимости:

Земельный участок			
(виц объекта недвижимости)			
Лист №	Раздела 1	Всего листов раздела 1 : ____	Всего разделов: ____
01.12.2020 № 99/2020/363412331		Всего листов выписки: ____	
Кадастровый номер:		75:32:010701:19	

Номер кадастрового квартала:	75:32:010701
Дата присвоения кадастрового номера:	24.02.2011
Ранее присвоенный государственный учетный номер:	данные отсутствуют
Адрес:	Забайкальский край, г. Чита, ул. Народная, дом 1
Площадь:	709 +/- 9
Кадастровая стоимость, руб.:	700612.53
Кадастровые номера расположенных в пределах земельного участка объектов недвижимости:	75:32:010701:20
Кадастровые номера объектов недвижимости, из которых образован объект недвижимости:	75:32:010701:15
Кадастровые номера образованных объектов недвижимости:	данные отсутствуют
Сведения о включении объекта недвижимости в состав предприятия как имущественного комплекса:	

Государственный регистратор		ФГИС ЕГРН
полное наименование должности	подпись	инициалы, фамилия

М.П.

Сведения о характеристиках объекта недвижимости

Земельный участок			
(виц объекта недвижимости)			
Лист №	Раздела 1	Всего листов раздела 1 : _____	Всего разделов: _____
01.12.2020 № 99/2020/363412331			
Кадастровый номер:		75:32:010701:19	

Категория земель:	
Виды разрешенного использования:	размещение индивидуальных жилых домов
Сведения о кадастровом инженере:	данные отсутствуют
Сведения о лесах, водных объектах и об иных природных объектах, расположенных в пределах земельного участка:	данные отсутствуют
Сведения о том, что земельный участок полностью или частично расположен в границах зоны с особыми условиями использования территории или территории объекта культурного наследия	данные отсутствуют
Сведения о том, что земельный участок расположен в границах особой экономической зоны, территории опережающего социально-экономического развития, зоны территориального развития в Российской Федерации, игровой зоны:	данные отсутствуют
Сведения о том, что земельный участок расположен в границах особо охраняемой природной территории, охотничьих угодий, лесничеств, лесопарков:	данные отсутствуют
Сведения о результатах проведения государственного земельного надзора:	данные отсутствуют
Сведения о расположении земельного участка в границах территории, в отношении которой утвержден проект межевания территории:	данные отсутствуют

Государственный регистратор		ФГИС ЕГРН
полное наименование должности	подпись	инициалы, фамилия

М.П.

Выписка из Единого государственного реестра недвижимости об объекте недвижимости

Сведения о характеристиках объекта недвижимости

Земельный участок			
(вид объекта недвижимости)			
Лист №	Раздела 1	Всего листов раздела 1 : _____	Всего разделов: _____
01.12.2020 № 99/2020/363412331			
Кадастровый номер:		75:32:010701:19	

Условный номер земельного участка:	данные отсутствуют
Сведения о принятии акта и (или) заключении договора, предусматривающих предоставление в соответствии с земельным законодательством исполнительным органом государственной власти или органом местного самоуправления находящегося в государственной или муниципальной собственности земельного участка для строительства наемного дома социального использования или наемного дома коммерческого использования:	данные отсутствуют
Сведения о том, что земельный участок или земельные участки образованы на основании решения об изъятии земельного участка и (или) расположенного на нем объекта недвижимости для государственных или муниципальных нужд:	данные отсутствуют
Сведения о том, что земельный участок образован из земель или земельного участка, государственная собственность на которые не разграничена:	данные отсутствуют
Сведения о наличии земельного спора о местоположении границ земельных участков:	данные отсутствуют
Статус записи об объекте недвижимости:	Сведения об объекте недвижимости имеют статус "актуальные"
Особые отметки:	Сведения необходимые для заполнения раздела 3.1 отсутствуют. Сведения необходимые для заполнения раздела 4 отсутствуют. Сведения необходимые для заполнения раздела 4.1 отсутствуют. Сведения необходимые для заполнения раздела 4.2 отсутствуют.
Получатель выписки:	Крашенинников Константин Иванович

Государственный регистратор		ФГИС ЕГРН
полное наименование должности	подпись	инициалы, фамилия

М.П.


Выписка из Единого государственного реестра недвижимости об объекте недвижимости
Сведения о зарегистрированных правах

Земельный участок		
<small>(виц объекта недвижимости)</small>		
Лист № <u> </u> Раздела <u>2</u>	Всего листов раздела <u>2</u> : <u> </u>	Всего разделов: <u> </u>
01.12.2020 № 99/2020/363412331		
Кадастровый номер:		75:32:010701:19
1.	Правообладатель (правообладатели):	1.1. Степочкина Анастасия Александровна
2.	Вид, номер и дата государственной регистрации права:	2.1. Собственность, № 75-75/001-75/001/047/2016-555/2 от 08.06.2016
3.	Ограничение прав и обременение объекта недвижимости:	не зарегистрировано
4.	Договоры участия в долевом строительстве:	не зарегистрировано
5.	Заявленные в судебном порядке права требования:	данные отсутствуют
6.	Сведения о возражении в отношении зарегистрированного права:	данные отсутствуют
7.	Сведения о наличии решения об изъятии объекта недвижимости для государственных и муниципальных нужд:	данные отсутствуют
8.	Сведения о невозможности государственной регистрации без личного участия правообладателя или его законного представителя:	
9.	Правопритязания и сведения о наличии поступивших, но не рассмотренных заявлений о проведении государственной регистрации права (перехода, прекращения права), ограничения права или обременения объекта недвижимости, сделки в отношении объекта недвижимости:	данные отсутствуют
10.	Сведения об осуществлении государственной регистрации сделки, права, ограничения права без необходимого в силу закона согласия третьего лица, органа:	данные отсутствуют
11.	Сведения о невозможности государственной регистрации перехода, прекращения, ограничения права на земельный участок из земель сельскохозяйственного назначения:	
Государственный регистратор		ФГИС ЕГРН
полное наименование должности		подпись
		инициалы, фамилия

М.П.

Выписка из Единого государственного реестра недвижимости об объекте недвижимости
Описание местоположения земельного участка

Земельный участок			
(виц объекта недвижимости)			
Лист № ____ Раздела 3	Всего листов раздела 3 : ____	Всего разделов: ____	Всего листов выписки: ____
01.12.2020 № 99/2020/363412331			
Кадастровый номер:		75:32:010701:19	

План (чертеж, схема) земельного участка			
			
Масштаб 1: данные отсутствуют	Условные обозначения:		

Государственный регистратор		ФГИС ЕГРН
полное наименование должности	подпись	инициалы, фамилия

М.П.

Выписка из Единого государственного реестра недвижимости об объекте недвижимости
Описание местоположения земельного участка

Земельный участок			
<small>(виц объекта недвижимости)</small>			
Лист №	Раздела 3.2	Всего листов раздела 3.2 : _____	Всего разделов: _____
01.12.2020 № 99/2020/363412331		Всего листов выписки: _____	
Кадастровый номер:		75:32:010701:19	

Сведения о характерных точках границы земельного участка				
Система координат: МСК-75				
Зона №				
Номер точки	Координаты		Описание закрепления на местности	Средняя квадратическая погрешность определения координат характерных точек границ земельного участка, м
	X	Y		
1	2	3	4	5
1	659364.71	2348255.81	данные отсутствуют	0.3
2	659324.55	2348262.72	данные отсутствуют	0.3
3	659320.71	2348247.44	данные отсутствуют	0.3
4	659358.62	2348236.95	данные отсутствуют	0.3

Государственный регистратор		ФГИС ЕГРН
полное наименование должности	подпись	инициалы, фамилия

М.П.

Выписка из Единого государственного реестра недвижимости об объекте недвижимости

Сведения о характеристиках объекта недвижимости

На основании запроса от 01.12.2020 г., поступившего на рассмотрение 01.12.2020 г., сообщаем, что согласно записям Единого государственного реестра недвижимости:

Земельный участок			
(виц объекта недвижимости)			
Лист №	Раздела 1	Всего листов раздела 1 : ____	Всего разделов: ____
01.12.2020 № 99/2020/363422122		Всего листов выписки: ____	
Кадастровый номер:		75:32:010701:53	

Номер кадастрового квартала:	75:32:010701
Дата присвоения кадастрового номера:	05.09.2013
Ранее присвоенный государственный учетный номер:	данные отсутствуют
Адрес:	Забайкальский край, г Чита, ул 2-я Ипподромная, 46
Площадь:	704 +/- 9
Кадастровая стоимость, руб.:	671573.76
Кадастровые номера расположенных в пределах земельного участка объектов недвижимости:	75:32:010701:23
Кадастровые номера объектов недвижимости, из которых образован объект недвижимости:	данные отсутствуют
Кадастровые номера образованных объектов недвижимости:	данные отсутствуют
Сведения о включении объекта недвижимости в состав предприятия как имущественного комплекса:	

Государственный регистратор		ФГИС ЕГРН
полное наименование должности	подпись	инициалы, фамилия

М.П.

Сведения о характеристиках объекта недвижимости

Земельный участок			
(вид объекта недвижимости)			
Лист №	Раздела 1	Всего листов раздела 1 : _____	Всего разделов: _____
01.12.2020 № 99/2020/363422122			
Кадастровый номер:		75:32:010701:53	

Категория земель:	
Виды разрешенного использования:	для размещения дома индивидуальной жилой застройки
Сведения о кадастровом инженере:	данные отсутствуют
Сведения о лесах, водных объектах и об иных природных объектах, расположенных в пределах земельного участка:	данные отсутствуют
Сведения о том, что земельный участок полностью или частично расположен в границах зоны с особыми условиями использования территории или территории объекта культурного наследия	данные отсутствуют
Сведения о том, что земельный участок расположен в границах особой экономической зоны, территории опережающего социально-экономического развития, зоны территориального развития в Российской Федерации, игровой зоны:	данные отсутствуют
Сведения о том, что земельный участок расположен в границах особо охраняемой природной территории, охотничьих угодий, лесничеств, лесопарков:	данные отсутствуют
Сведения о результатах проведения государственного земельного надзора:	данные отсутствуют
Сведения о расположении земельного участка в границах территории, в отношении которой утвержден проект межевания территории:	данные отсутствуют

Государственный регистратор		ФГИС ЕГРН
полное наименование должности	подпись	инициалы, фамилия

М.П.

Сведения о характеристиках объекта недвижимости

Земельный участок		
(виц объекта недвижимости)		
Лист № _____ Раздела 1	Всего листов раздела 1 : _____	Всего разделов: _____
Всего листов выписки: _____		
01.12.2020 № 99/2020/363422122		
Кадастровый номер:		75:32:010701:53
Условный номер земельного участка:	данные отсутствуют	
Сведения о принятии акта и (или) заключении договора, предусматривающих предоставление в соответствии с земельным законодательством исполнительным органом государственной власти или органом местного самоуправления находящегося в государственной или муниципальной собственности земельного участка для строительства наемного дома социального использования или наемного дома коммерческого использования:	данные отсутствуют	
Сведения о том, что земельный участок или земельные участки образованы на основании решения об изъятии земельного участка и (или) расположенного на нем объекта недвижимости для государственных или муниципальных нужд:	данные отсутствуют	
Сведения о том, что земельный участок образован из земель или земельного участка, государственная собственность на которые не разграничена:	данные отсутствуют	
Сведения о наличии земельного спора о местоположении границ земельных участков:	данные отсутствуют	
Статус записи об объекте недвижимости:	Сведения об объекте недвижимости имеют статус "актуальные"	
Особые отметки:	Для данного земельного участка обеспечен доступ посредством земельного участка (земельных участков) с кадастровым номером (кадастровыми номерами) земли общего пользования. Сведения о видах разрешенного использования имеют статус «Актуальные незасвидетельствованные». Право (ограничение права, обременение объекта недвижимости) зарегистрировано на данный объект недвижимости с видами разрешенного использования отсутствует. Сведения необходимые для заполнения раздела 4 отсутствуют. Сведения необходимые для заполнения раздела 4.1 отсутствуют. Сведения необходимые для заполнения раздела 4.2 отсутствуют.	
Получатель выписки:	Крашенинников Константин Иванович	
Государственный регистратор		ФГИС ЕГРН
полное наименование должности	подпись	инициалы, фамилия

М.П.

Выписка из Единого государственного реестра недвижимости об объекте недвижимости
Сведения о зарегистрированных правах

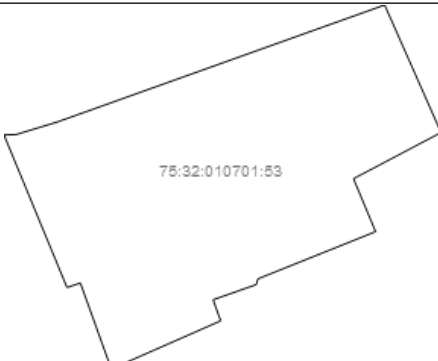
Земельный участок	
<small>(виц объекта недвижимости)</small>	
Лист № <u> </u> Раздела <u>2</u>	Всего листов раздела <u>2</u> : <u> </u>
Всего разделов: <u> </u>	
Всего листов выписки: <u> </u>	
01.12.2020 № 99/2020/363422122	
Кадастровый номер:	75:32:010701:53
1. Правообладатель (правообладатели):	1.1. Молчанов Алексей Михайлович
2. Вид, номер и дата государственной регистрации права:	2.1. Собственность, № 75-75/001-75/001/010/2015-305/1 от 29.05.2015
3. Ограничение прав и обременение объекта недвижимости:	не зарегистрировано
4. Договоры участия в долевом строительстве:	не зарегистрировано
5. Заявленные в судебном порядке права требования:	данные отсутствуют
6. Сведения о возражении в отношении зарегистрированного права:	данные отсутствуют
7. Сведения о наличии решения об изъятии объекта недвижимости для государственных и муниципальных нужд:	данные отсутствуют
8. Сведения о невозможности государственной регистрации без личного участия правообладателя или его законного представителя:	
9. Правовпритязания и сведения о наличии поступивших, но не рассмотренных заявлений о проведении государственной регистрации права (перехода, прекращения права), ограничения права или обременения объекта недвижимости, сделки в отношении объекта недвижимости:	данные отсутствуют
10. Сведения об осуществлении государственной регистрации сделки, права, ограничения права без необходимого в силу закона согласия третьего лица, органа:	данные отсутствуют
11. Сведения о невозможности государственной регистрации перехода, прекращения, ограничения права на земельный участок из земель сельскохозяйственного назначения:	

Государственный регистратор		ФГИС ЕГРН
полное наименование должности	подпись	инициалы, фамилия

М.П.

Выписка из Единого государственного реестра недвижимости об объекте недвижимости
Описание местоположения земельного участка

Земельный участок			
(виц объекта недвижимости)			
Лист № ____ Раздела 3	Всего листов раздела 3 : ____	Всего разделов: ____	Всего листов выписки: ____
01.12.2020 № 99/2020/363422122			
Кадастровый номер:		75:32:010701:53	

План (чертеж, схема) земельного участка			
			
Масштаб 1: данные отсутствуют	Условные обозначения:		

Государственный регистратор		ФГИС ЕГРН
полное наименование должности	подпись	инициалы, фамилия

М.П.

Выписка из Единого государственного реестра недвижимости об объекте недвижимости
Описание местоположения земельного участка

Земельный участок			
(виц объекта недвижимости)			
Лист №	Раздела 3.1	Всего листов раздела 3.1 : _____	Всего разделов: _____
Всего листов выписки: _____			
01.12.2020 № 99/2020/363422122			
Кадастровый номер:		75:32:010701:53	

Описание местоположения границ земельного участка							
Номер п/п	Номер точки		Дирекционный угол	Горизонтальное проложение, м	Описание закрепления на местности	Кадастровые номера смежных участков	Сведения об адресах правообладателей смежных земельных участков
	начальная	конечная					
1	2	3	4	5	6	7	8
1	1	2	данные отсутствуют	данные отсутствуют	-	данные отсутствуют	данные отсутствуют
2	2	3	данные отсутствуют	данные отсутствуют	-	данные отсутствуют	данные отсутствуют
3	3	4	данные отсутствуют	данные отсутствуют	-	данные отсутствуют	данные отсутствуют
4	4	5	данные отсутствуют	данные отсутствуют	-	данные отсутствуют	данные отсутствуют
5	5	6	данные отсутствуют	данные отсутствуют	-	данные отсутствуют	данные отсутствуют
6	6	7	данные отсутствуют	данные отсутствуют	-	данные отсутствуют	данные отсутствуют
7	7	8	данные отсутствуют	данные отсутствуют	-	данные отсутствуют	данные отсутствуют
8	8	9	данные отсутствуют	данные отсутствуют	-	данные отсутствуют	данные отсутствуют
9	9	10	данные отсутствуют	данные отсутствуют	-	данные отсутствуют	данные отсутствуют
10	10	11	данные отсутствуют	данные отсутствуют	-	данные отсутствуют	данные отсутствуют
11	11	12	данные отсутствуют	данные отсутствуют	-	данные отсутствуют	данные отсутствуют
12	12	13	данные отсутствуют	данные отсутствуют	-	данные отсутствуют	данные отсутствуют
13	13	14	данные отсутствуют	данные отсутствуют	-	данные отсутствуют	данные отсутствуют
14	14	1	данные отсутствуют	данные отсутствуют	-	данные отсутствуют	данные отсутствуют

Государственный регистратор		ФГИС ЕГРН
полное наименование должности	подпись	инициалы, фамилия

М.П.

Выписка из Единого государственного реестра недвижимости об объекте недвижимости
Описание местоположения земельного участка

Земельный участок			
<small>(вид объекта недвижимости)</small>			
Лист №	Раздела 3.2	Всего листов раздела 3.2 :	Всего разделов: _____
01.12.2020 № 99/2020/363422122		Всего листов выписки: _____	
Кадастровый номер:		75:32:010701:53	

Сведения о характерных точках границы земельного участка				
Система координат: МСК-75				
Зона №				
Номер точки	Координаты		Описание закрепления на местности	Средняя квадратическая погрешность определения координат характерных точек границ земельного участка, м
	X	Y		
1	2	3	4	5
1	659258.93	2348060.1	626001000000	0.1
2	659258.96	2348061.2	626001000000	0.1
3	659260.12	2348064.99	626001000000	0.1
4	659270.89	2348095.07	626001000000	0.1
5	659259.15	2348100.25	626001000000	0.1
6	659254.9	2348092.21	626001000000	0.1
7	659250.03	2348094.24	626001000000	0.1
8	659245.68	2348083.42	626001000000	0.1
9	659245.16	2348083.29	626001000000	0.1
10	659243.76	2348079.31	626001000000	0.1
11	659241.82	2348080.01	626001000000	0.1
12	659237.39	2348069.96	626001000000	0.1
13	659245.3	2348067.12	626001000000	0.1
14	659244.89	2348065.89	626001000000	0.1

Государственный регистратор		ФГИС ЕГРН
полное наименование должности	подпись	инициалы, фамилия

М.П.

Выписка из Единого государственного реестра недвижимости об объекте недвижимости

Сведения о характеристиках объекта недвижимости

На основании запроса от 01.12.2020 г., поступившего на рассмотрение 02.12.2020 г., сообщаем, что согласно записям Единого государственного реестра недвижимости:

Земельный участок			
(виц объекта недвижимости)			
Лист №	Раздела 1	Всего листов раздела 1 : ____	Всего разделов: ____
02.12.2020 № 99/2020/363424277		Всего листов выписки: ____	
Кадастровый номер:		75:32:010701:59	

Номер кадастрового квартала:	75:32:010701
Дата присвоения кадастрового номера:	23.07.2015
Ранее присвоенный государственный учетный номер:	данные отсутствуют
Адрес:	Забайкальский край, г Чита, ул 2-я Ипподромная, 44а
Площадь:	468 +/- 8
Кадастровая стоимость, руб.:	452345,4
Кадастровые номера расположенных в пределах земельного участка объектов недвижимости:	75:32:010701:63
Кадастровые номера объектов недвижимости, из которых образован объект недвижимости:	75:32:010701:58
Кадастровые номера образованных объектов недвижимости:	данные отсутствуют
Сведения о включении объекта недвижимости в состав предприятия как имущественного комплекса:	

Государственный регистратор		ФГИС ЕГРН
полное наименование должности	подпись	инициалы, фамилия

М.П.

Сведения о характеристиках объекта недвижимости

Земельный участок		
(виц объекта недвижимости)		
Лист № _____ Раздела 1	Всего листов раздела 1 : _____	Всего разделов: _____
Всего листов выписки: _____		
02.12.2020 № 99/2020/363424277		
Кадастровый номер:		75:32:010701:59
Категория земель:		
Виды разрешенного использования:	для размещения жилого дома индивидуальной жилой застройки	
Сведения о кадастровом инженере:	Бердникова Елена Викторовна №75-11-81	
Сведения о лесах, водных объектах и об иных природных объектах, расположенных в пределах земельного участка:	данные отсутствуют	
Сведения о том, что земельный участок полностью или частично расположен в границах зоны с особыми условиями использования территории или территории объекта культурного наследия	данные отсутствуют	
Сведения о том, что земельный участок расположен в границах особой экономической зоны, территории опережающего социально-экономического развития, зоны территориального развития в Российской Федерации, игровой зоны:	данные отсутствуют	
Сведения о том, что земельный участок расположен в границах особо охраняемой природной территории, охотничьих угодий, лесничеств, лесопарков:	данные отсутствуют	
Сведения о результатах проведения государственного земельного надзора:	данные отсутствуют	
Сведения о расположении земельного участка в границах территории, в отношении которой утвержден проект межевания территории:	данные отсутствуют	
Государственный регистратор		ФГИС ЕГРН
полное наименование должности	подпись	инициалы, фамилия

М.П.

Сведения о характеристиках объекта недвижимости

Земельный участок		
(виц объекта недвижимости)		
Лист № _____ Раздела 1	Всего листов раздела 1 : _____	Всего разделов: _____
02.12.2020 № 99/2020/363424277		
Кадастровый номер:		75:32:010701:59
Условный номер земельного участка:	данные отсутствуют	
Сведения о принятии акта и (или) заключении договора, предусматривающих предоставление в соответствии с земельным законодательством исполнительным органом государственной власти или органом местного самоуправления находящегося в государственной или муниципальной собственности земельного участка для строительства наемного дома социального использования или наемного дома коммерческого использования:	данные отсутствуют	
Сведения о том, что земельный участок или земельные участки образованы на основании решения об изъятии земельного участка и (или) расположенного на нем объекта недвижимости для государственных или муниципальных нужд:	данные отсутствуют	
Сведения о том, что земельный участок образован из земель или земельного участка, государственная собственность на которые не разграничена:	данные отсутствуют	
Сведения о наличии земельного спора о местоположении границ земельных участков:	данные отсутствуют	
Статус записи об объекте недвижимости:	Сведения об объекте недвижимости имеют статус "актуальные"	
Особые отметки:	Сведения необходимые для заполнения раздела 4 отсутствуют. Сведения необходимые для заполнения раздела 4.1 отсутствуют. Сведения необходимые для заполнения раздела 4.2 отсутствуют.	
Получатель выписки:	Крашенинников Константин Иванович	
Государственный регистратор		ФГИС ЕГРН
полное наименование должности	подпись	инициалы, фамилия

М.П.

Выписка из Единого государственного реестра недвижимости об объекте недвижимости
Сведения о зарегистрированных правах

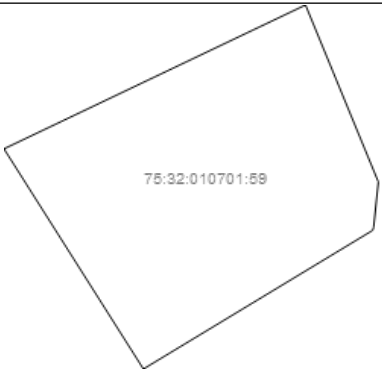
Земельный участок		
<small>(виц объекта недвижимости)</small>		
Лист № ____ Раздела 2	Всего листов раздела 2 : ____	Всего разделов: ____
Всего листов выписки: ____		
02.12.2020 № 99/2020/363424277		
Кадастровый номер:		75:32:010701:59
1.	Правообладатель (правообладатели):	1.1. Верхотурова Екатерина Вениаминовна
2.	Вид, номер и дата государственной регистрации права:	2.1. Собственность, № 75-75/001-75/001/128/2015-573/2 от 01.09.2015
3.	Ограничение прав и обременение объекта недвижимости:	не зарегистрировано
4.	Договоры участия в долевом строительстве:	не зарегистрировано
5.	Заявленные в судебном порядке права требования:	данные отсутствуют
6.	Сведения о возражении в отношении зарегистрированного права:	данные отсутствуют
7.	Сведения о наличии решения об изъятии объекта недвижимости для государственных и муниципальных нужд:	данные отсутствуют
8.	Сведения о невозможности государственной регистрации без личного участия правообладателя или его законного представителя:	
9.	Правопритязания и сведения о наличии поступивших, но не рассмотренных заявлений о проведении государственной регистрации права (перехода, прекращения права), ограничения права или обременения объекта недвижимости, сделки в отношении объекта недвижимости:	данные отсутствуют
10.	Сведения об осуществлении государственной регистрации сделки, права, ограничения права без необходимого в силу закона согласия третьего лица, органа:	данные отсутствуют
11.	Сведения о невозможности государственной регистрации перехода, прекращения, ограничения права на земельный участок из земель сельскохозяйственного назначения:	

Государственный регистратор		ФГИС ЕГРН
полное наименование должности	подпись	инициалы, фамилия

М.П.

Выписка из Единого государственного реестра недвижимости об объекте недвижимости
Описание местоположения земельного участка

Земельный участок			
(виц объекта недвижимости)			
Лист № ____ Раздела 3	Всего листов раздела 3 : ____	Всего разделов: ____	Всего листов выписки: ____
02.12.2020 № 99/2020/363424277			
Кадастровый номер:		75:32:010701:59	

План (чертеж, схема) земельного участка			
			
Масштаб 1: данные отсутствуют	Условные обозначения:		

Государственный регистратор		ФГИС ЕГРН
полное наименование должности	подпись	инициалы, фамилия

М.П.

Выписка из Единого государственного реестра недвижимости об объекте недвижимости
Описание местоположения земельного участка

Земельный участок			
(виц объекта недвижимости)			
Лист №	Раздела 3.1	Всего листов раздела 3.1 :	Всего разделов:
02.12.2020 № 99/2020/363424277			
Кадастровый номер:		75:32:010701:59	

Описание местоположения границ земельного участка							
Номер п/п	Номер точки		Дирекционный угол	Горизонтальное проложение, м	Описание закрепления на местности	Кадастровые номера смежных участков	Сведения об адресах правообладателей смежных земельных участков
	начальная	конечная					
1	2	3	4	5	6	7	8
1	1	2	данные отсутствуют	данные отсутствуют	данные отсутствуют	данные отсутствуют	данные отсутствуют
2	2	3	данные отсутствуют	данные отсутствуют	данные отсутствуют	данные отсутствуют	данные отсутствуют
3	3	4	данные отсутствуют	данные отсутствуют	данные отсутствуют	данные отсутствуют	данные отсутствуют
4	4	5	данные отсутствуют	данные отсутствуют	данные отсутствуют	данные отсутствуют	данные отсутствуют
5	5	6	данные отсутствуют	данные отсутствуют	данные отсутствуют	данные отсутствуют	данные отсутствуют
6	6	1	данные отсутствуют	данные отсутствуют	данные отсутствуют	данные отсутствуют	данные отсутствуют

Государственный регистратор		ФГИС ЕГРН
полное наименование должности	подпись	инициалы, фамилия

М.П.

Выписка из Единого государственного реестра недвижимости об объекте недвижимости
Описание местоположения земельного участка

Земельный участок			
<small>(вид объекта недвижимости)</small>			
Лист №	Раздела 3.2	Всего листов раздела 3.2 : _____	Всего разделов: _____
Всего листов выписки: _____		Всего листов выписки: _____	
02.12.2020 № 99/2020/363424277			
Кадастровый номер:		75:32:010701:59	

Сведения о характерных точках границы земельного участка				
Система координат: МСК-75				
Зона №				
Номер точки	Координаты		Описание закрепления на местности	Средняя квадратическая погрешность определения координат характерных точек границ земельного участка, м
	X	Y		
1	2	3	4	5
1	659254.98	2348125.39	данные отсутствуют	0.1
2	659266.28	2348149.03	данные отсутствуют	0.1
3	659252.38	2348154.74	данные отсутствуют	0.1
4	659248.8	2348154.37	данные отсутствуют	0.1
5	659248.58	2348154.3	данные отсутствуют	0.1
6	659237.69	2348136.32	данные отсутствуют	0.1

Государственный регистратор		ФГИС ЕГРН
полное наименование должности	подпись	инициалы, фамилия

М.П.

Выписка из Единого государственного реестра недвижимости об объекте недвижимости

Сведения о характеристиках объекта недвижимости

На основании запроса от 01.12.2020 г., поступившего на рассмотрение 02.12.2020 г., сообщаем, что согласно записям Единого государственного реестра недвижимости:

Земельный участок			
(виц объекта недвижимости)			
Лист №	Раздела 1	Всего листов раздела 1 : _____	Всего разделов: _____
02.12.2020 № 99/2020/363428358		Всего листов выписки: _____	
Кадастровый номер:		75:32:010701:60	

Номер кадастрового квартала:	75:32:010701
Дата присвоения кадастрового номера:	23.07.2015
Ранее присвоенный государственный учетный номер:	данные отсутствуют
Адрес:	672014, г Чита, ул 2-я Ипподромная, д 44
Площадь:	857 +/- 10
Кадастровая стоимость, руб.:	828333.35
Кадастровые номера расположенных в пределах земельного участка объектов недвижимости:	данные отсутствуют
Кадастровые номера объектов недвижимости, из которых образован объект недвижимости:	75:32:010701:58
Кадастровые номера образованных объектов недвижимости:	данные отсутствуют
Сведения о включении объекта недвижимости в состав предприятия как имущественного комплекса:	

Государственный регистратор		ФГИС ЕГРН
полное наименование должности	подпись	инициалы, фамилия

М.П.

Сведения о характеристиках объекта недвижимости

Земельный участок		
(виц объекта недвижимости)		
Лист № _____ Раздела 1	Всего листов раздела 1 : _____	Всего разделов: _____
Всего листов выписки: _____		
02.12.2020 № 99/2020/363428358		
Кадастровый номер:		75:32:010701:60
Категория земель:		
Виды разрешенного использования:	для размещения жилого дома индивидуальной жилой застройки	
Сведения о кадастровом инженере:	Бердникова Елена Викторовна №75-11-81	
Сведения о лесах, водных объектах и об иных природных объектах, расположенных в пределах земельного участка:	данные отсутствуют	
Сведения о том, что земельный участок полностью или частично расположен в границах зоны с особыми условиями использования территории или территории объекта культурного наследия	данные отсутствуют	
Сведения о том, что земельный участок расположен в границах особой экономической зоны, территории опережающего социально-экономического развития, зоны территориального развития в Российской Федерации, игровой зоны:	данные отсутствуют	
Сведения о том, что земельный участок расположен в границах особо охраняемой природной территории, охотничьих угодий, лесничеств, лесопарков:	данные отсутствуют	
Сведения о результатах проведения государственного земельного надзора:	данные отсутствуют	
Сведения о расположении земельного участка в границах территории, в отношении которой утвержден проект межевания территории:	данные отсутствуют	
Государственный регистратор		ФГИС ЕГРН
полное наименование должности	подпись	инициалы, фамилия

М.П.

Выписка из Единого государственного реестра недвижимости об объекте недвижимости

Сведения о характеристиках объекта недвижимости

Земельный участок		
(виц объекта недвижимости)		
Лист № _____ Раздела 1	Всего листов раздела 1 : _____	Всего разделов: _____
Всего листов выписки: _____		
02.12.2020 № 99/2020/363428358		
Кадастровый номер:		75:32:010701:60
Условный номер земельного участка:	данные отсутствуют	
Сведения о принятии акта и (или) заключении договора, предусматривающих предоставление в соответствии с земельным законодательством исполнительным органом государственной власти или органом местного самоуправления находящегося в государственной или муниципальной собственности земельного участка для строительства наемного дома социального использования или наемного дома коммерческого использования:	данные отсутствуют	
Сведения о том, что земельный участок или земельные участки образованы на основании решения об изъятии земельного участка и (или) расположенного на нем объекта недвижимости для государственных или муниципальных нужд:	данные отсутствуют	
Сведения о том, что земельный участок образован из земель или земельного участка, государственная собственность на которые не разграничена:	данные отсутствуют	
Сведения о наличии земельного спора о местоположении границ земельных участков:	данные отсутствуют	
Статус записи об объекте недвижимости:	Сведения об объекте недвижимости имеют статус "актуальные"	
Особые отметки:	Сведения необходимые для заполнения раздела 4 отсутствуют. Сведения необходимые для заполнения раздела 4.1 отсутствуют. Сведения необходимые для заполнения раздела 4.2 отсутствуют.	
Получатель выписки:	Крашенинников Константин Иванович	
Государственный регистратор		ФГИС ЕГРН
полное наименование должности	подпись	инициалы, фамилия

М.П.

Выписка из Единого государственного реестра недвижимости об объекте недвижимости
Сведения о зарегистрированных правах

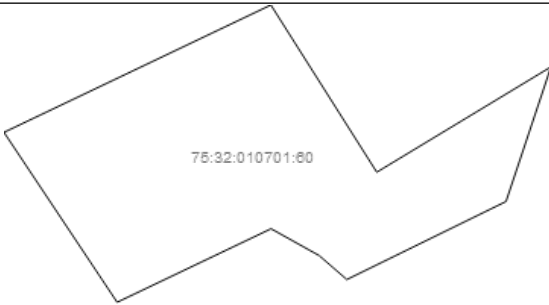
Земельный участок	
<small>(вид объекта недвижимости)</small>	
Лист № ____ Раздела 2	Всего листов раздела 2 : ____
Всего разделов: ____	Всего листов выписки: ____
02.12.2020 № 99/2020/363428358	
Кадастровый номер:	75:32:010701:60
1. Правообладатель (правообладатели):	1.1. Лысенко Ирина Васильевна
2. Вид, номер и дата государственной регистрации права:	2.1. Собственность, № 75-75/001-75/001/137/2015-26/1 от 14.08.2015
3. Ограничение прав и обременение объекта недвижимости:	не зарегистрировано
4. Договоры участия в долевом строительстве:	не зарегистрировано
5. Заявленные в судебном порядке права требования:	данные отсутствуют
6. Сведения о возражении в отношении зарегистрированного права:	данные отсутствуют
7. Сведения о наличии решения об изъятии объекта недвижимости для государственных и муниципальных нужд:	данные отсутствуют
8. Сведения о невозможности государственной регистрации без личного участия правообладателя или его законного представителя:	
9. Правовитязания и сведения о наличии поступивших, но не рассмотренных заявлений о проведении государственной регистрации права (перехода, прекращения права), ограничения права или обременения объекта недвижимости, сделки в отношении объекта недвижимости:	данные отсутствуют
10. Сведения об осуществлении государственной регистрации сделки, права, ограничения права без необходимого в силу закона согласия третьего лица, органа:	данные отсутствуют
11. Сведения о невозможности государственной регистрации перехода, прекращения, ограничения права на земельный участок из земель сельскохозяйственного назначения:	

Государственный регистратор		ФГИС ЕГРН
полное наименование должности	подпись	инициалы, фамилия

М.П.

Выписка из Единого государственного реестра недвижимости об объекте недвижимости
Описание местоположения земельного участка

Земельный участок			
(виц объекта недвижимости)			
Лист № ____ Раздела 3	Всего листов раздела 3 : ____	Всего разделов: ____	Всего листов выписки: ____
02.12.2020 № 99/2020/363428358			
Кадастровый номер:		75:32:010701:60	

План (чертеж, схема) земельного участка			
			
Масштаб 1: данные отсутствуют	Условные обозначения:		

Государственный регистратор		ФГИС ЕГРН
полное наименование должности	подпись	инициалы, фамилия

М.П.

Выписка из Единого государственного реестра недвижимости об объекте недвижимости
Описание местоположения земельного участка

Земельный участок			
<small>(виц объекта недвижимости)</small>			
Лист №	Раздела 3.1	Всего листов раздела 3.1 :	Всего разделов:
02.12.2020 № 99/2020/363428358			
Кадастровый номер:		75:32:010701:60	

Описание местоположения границ земельного участка							
Номер п/п	Номер точки		Дирекционный угол	Горизонтальное проложение, м	Описание закрепления на местности	Кадастровые номера смежных участков	Сведения об адресах правообладателей смежных земельных участков
	начальная	конечная					
1	2	3	4	5	6	7	8
1	1	2	данные отсутствуют	данные отсутствуют	данные отсутствуют	данные отсутствуют	данные отсутствуют
2	2	3	данные отсутствуют	данные отсутствуют	данные отсутствуют	данные отсутствуют	данные отсутствуют
3	3	4	данные отсутствуют	данные отсутствуют	данные отсутствуют	данные отсутствуют	данные отсутствуют
4	4	5	данные отсутствуют	данные отсутствуют	данные отсутствуют	данные отсутствуют	данные отсутствуют
5	5	6	данные отсутствуют	данные отсутствуют	данные отсутствуют	данные отсутствуют	данные отсутствуют
6	6	7	данные отсутствуют	данные отсутствуют	данные отсутствуют	данные отсутствуют	данные отсутствуют
7	7	8	данные отсутствуют	данные отсутствуют	данные отсутствуют	данные отсутствуют	данные отсутствуют
8	8	9	данные отсутствуют	данные отсутствуют	данные отсутствуют	данные отсутствуют	данные отсутствуют
9	9	1	данные отсутствуют	данные отсутствуют	данные отсутствуют	данные отсутствуют	данные отсутствуют

Государственный регистратор		ФГИС ЕГРН
полное наименование должности	подпись	инициалы, фамилия

М.П.

Выписка из Единого государственного реестра недвижимости об объекте недвижимости

Сведения о характеристиках объекта недвижимости

На основании запроса от 01.12.2020 г., поступившего на рассмотрение 02.12.2020 г., сообщаем, что согласно записям Единого государственного реестра недвижимости:

Земельный участок			
(виц объекта недвижимости)			
Лист №	Раздела 1	Всего листов раздела 1 : ____	Всего разделов: ____
02.12.2020 № 99/2020/363430565		Всего листов выписки: ____	
Кадастровый номер:		75:32:010701:61	

Номер кадастрового квартала:	75:32:010701
Дата присвоения кадастрового номера:	11.08.2015
Ранее присвоенный государственный учетный номер:	данные отсутствуют
Адрес:	Забайкальский край, г Чита, ул Коллективная
Площадь:	1500 +/- 14
Кадастровая стоимость, руб.:	1437840
Кадастровые номера расположенных в пределах земельного участка объектов недвижимости:	данные отсутствуют
Кадастровые номера объектов недвижимости, из которых образован объект недвижимости:	данные отсутствуют
Кадастровые номера образованных объектов недвижимости:	данные отсутствуют
Сведения о включении объекта недвижимости в состав предприятия как имущественного комплекса:	

Государственный регистратор		ФГИС ЕГРН
полное наименование должности	подпись	инициалы, фамилия

М.П.

Сведения о характеристиках объекта недвижимости

Земельный участок		
(вид объекта недвижимости)		
Лист № _____ Раздела 1	Всего листов раздела 1 : _____	Всего разделов: _____
Всего листов выписки: _____		
02.12.2020 № 99/2020/363430565		
Кадастровый номер:	75:32:010701:61	
Категория земель:		
Виды разрешенного использования:	для индивидуального жилищного строительства	
Сведения о кадастровом инженере:	Белявская Надежда Викторовна №75-13-157, ООО "Межевик"	
Сведения о лесах, водных объектах и об иных природных объектах, расположенных в пределах земельного участка:	данные отсутствуют	
Сведения о том, что земельный участок полностью или частично расположен в границах зоны с особыми условиями использования территории или территории объекта культурного наследия	данные отсутствуют	
Сведения о том, что земельный участок расположен в границах особой экономической зоны, территории опережающего социально-экономического развития, зоны территориального развития в Российской Федерации, игровой зоны:	данные отсутствуют	
Сведения о том, что земельный участок расположен в границах особо охраняемой природной территории, охотничьих угодий, лесничеств, лесопарков:	данные отсутствуют	
Сведения о результатах проведения государственного земельного надзора:	данные отсутствуют	
Сведения о расположении земельного участка в границах территории, в отношении которой утвержден проект межевания территории:	данные отсутствуют	
Государственный регистратор		ФГИС ЕГРН
полное наименование должности	подпись	инициалы, фамилия

М.П.

Выписка из Единого государственного реестра недвижимости об объекте недвижимости

Сведения о характеристиках объекта недвижимости

Земельный участок		
(вид объекта недвижимости)		
Лист № _____ Раздела 1	Всего листов раздела 1 : _____	Всего разделов: _____
Всего листов выписки: _____		
02.12.2020 № 99/2020/363430565		
Кадастровый номер:		75:32:010701:61
Условный номер земельного участка:	данные отсутствуют	
Сведения о принятии акта и (или) заключении договора, предусматривающих предоставление в соответствии с земельным законодательством исполнительным органом государственной власти или органом местного самоуправления находящегося в государственной или муниципальной собственности земельного участка для строительства наемного дома социального использования или наемного дома коммерческого использования:	данные отсутствуют	
Сведения о том, что земельный участок или земельные участки образованы на основании решения об изъятии земельного участка и (или) расположенного на нем объекта недвижимости для государственных или муниципальных нужд:	данные отсутствуют	
Сведения о том, что земельный участок образован из земель или земельного участка, государственная собственность на которые не разграничена:	данные отсутствуют	
Сведения о наличии земельного спора о местоположении границ земельных участков:	данные отсутствуют	
Статус записи об объекте недвижимости:	Сведения об объекте недвижимости имеют статус "актуальные"	
Особые отметки:	данные отсутствуют	
Получатель выписки:	Крашенинников Константин Иванович	
Государственный регистратор		ФГИС ЕГРН
полное наименование должности	подпись	инициалы, фамилия

М.П.

Выписка из Единого государственного реестра недвижимости об объекте недвижимости
Сведения о зарегистрированных правах

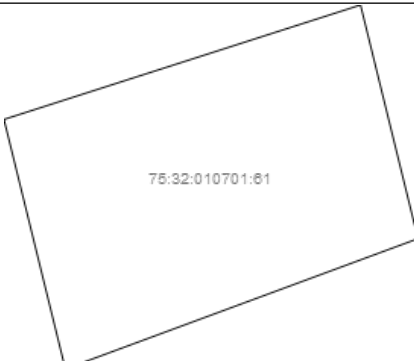
Земельный участок		
(виц объекта недвижимости)		
Лист № ____ Раздела 2	Всего листов раздела 2 : ____	Всего разделов: ____
Всего листов выписки: ____		
Кадастровый номер:		75:32:010701:61
1.	Правообладатель (правообладатели):	1.1. данные о правообладателе отсутствуют
2.	Вид, номер и дата государственной регистрации права:	2.1. не зарегистрировано
3.	Ограничение прав и обременение объекта недвижимости:	
	вид:	аренда, Весь объект
	дата государственной регистрации:	22.06.2016
	номер государственной регистрации:	75-75/001-75/001/064/2016-368/3
	срок, на который установлено ограничение прав и обременение объекта недвижимости:	с 21.09.2015 по 31.07.2035
3.1.1.	лицо, в пользу которого установлено ограничение прав и обременение объекта недвижимости:	Цыденов Чингис Цырендоржиевич
	основание государственной регистрации:	Договор аренды земельного участка на территории г.Читы, государственная собственность на который не разграничена №555/15(ч) от 25.08.2015 г.; Договор уступки права требования (цессии) по Договору аренды земельного участка на территории г.Читы, государственная собственность на который не разграничена №555/15 (ч) от 25.08.2015 г. от 09.06.2016 г.
4.	Договоры участия в долевом строительстве:	не зарегистрировано
5.	Заявленные в судебном порядке права требования:	данные отсутствуют
6.	Сведения о возражении в отношении зарегистрированного права:	данные отсутствуют
7.	Сведения о наличии решения об изъятии объекта недвижимости для государственных и муниципальных нужд:	данные отсутствуют
8.	Сведения о невозможности государственной регистрации без личного участия правообладателя или его законного представителя:	
9.	Правопритязания и сведения о наличии поступивших, но не рассмотренных заявлений о проведении государственной регистрации права (перехода, прекращения права), ограничения права или обременения объекта недвижимости, сделки в отношении объекта недвижимости:	данные отсутствуют
10.	Сведения об осуществлении государственной регистрации сделки, права, ограничения права без необходимого в силу закона согласия третьего лица, органа:	данные отсутствуют
11.	Сведения о невозможности государственной регистрации перехода, прекращения, ограничения права на земельный участок из земель сельскохозяйственного назначения:	

Государственный регистратор		ФГИС ЕГРН
полное наименование должности	подпись	инициалы, фамилия

М.П.

Выписка из Единого государственного реестра недвижимости об объекте недвижимости
Описание местоположения земельного участка

Земельный участок			
(виц объекта недвижимости)			
Лист № ____ Раздела 3	Всего листов раздела 3 : ____	Всего разделов: ____	Всего листов выписки: ____
02.12.2020 № 99/2020/363430565			
Кадастровый номер:		75:32:010701:61	

План (чертеж, схема) земельного участка			
			
Масштаб 1: данные отсутствуют	Условные обозначения:		

Государственный регистратор		ФГИС ЕГРН
полное наименование должности	подпись	инициалы, фамилия

М.П.

Выписка из Единого государственного реестра недвижимости об объекте недвижимости
Описание местоположения земельного участка

Земельный участок			
(вид объекта недвижимости)			
Лист №	Раздела 3.1	Всего листов раздела 3.1 :	Всего разделов:
02.12.2020 № 99/2020/363430565			
Кадастровый номер:		75:32:010701:61	

Описание местоположения границ земельного участка							
Номер п/п	Номер точки		Дирекционный угол	Горизонтальное проложение, м	Описание закрепления на местности	Кадастровые номера смежных участков	Сведения об адресах правообладателей смежных земельных участков
	начальная	конечная					
1	2	3	4	5	6	7	8
1	1	2	данные отсутствуют	данные отсутствуют	данные отсутствуют	данные отсутствуют	данные отсутствуют
2	2	3	данные отсутствуют	данные отсутствуют	данные отсутствуют	данные отсутствуют	данные отсутствуют
3	3	4	данные отсутствуют	данные отсутствуют	данные отсутствуют	данные отсутствуют	данные отсутствуют
4	4	1	данные отсутствуют	данные отсутствуют	данные отсутствуют	данные отсутствуют	данные отсутствуют

Государственный регистратор		ФГИС ЕГРН
полное наименование должности	подпись	инициалы, фамилия

М.П.

Выписка из Единого государственного реестра недвижимости об объекте недвижимости
Описание местоположения земельного участка

Земельный участок			
(виц объекта недвижимости)			
Лист №	Раздела 3.2	Всего листов раздела 3.2 : _____	Всего разделов: _____
02.12.2020 № 99/2020/363430565		Всего листов выписки: _____	
Кадастровый номер:		75:32:010701:61	


Сведения о характерных точках границы земельного участка				
Система координат: МСК-75				
Зона №				
Номер точки	Координаты		Описание закрепления на местности	Средняя квадратическая погрешность определения координат характерных точек границ земельного участка, м
	X	Y		
1	2	3	4	5
1	659382.76	2348202.56	Долговременный межевой знак	0.1
2	659397.31	2348247.81	Долговременный межевой знак	0.1
3	659367.6	2348255.1	Долговременный межевой знак	0.1
4	659351.03	2348210.35	Долговременный межевой знак	0.1

Государственный регистратор		ФГИС ЕГРН
полное наименование должности	подпись	инициалы, фамилия

М.П.

Выписка из Единого государственного реестра недвижимости об объекте недвижимости
Сведения о частях земельного участка

Земельный участок			
<small>(вид объекта недвижимости)</small>			
Лист № ____ Раздела 4	Всего листов раздела 4 : ____	Всего разделов: ____	Всего листов выписки: ____
02.12.2020 № 99/2020/363430565			
Кадастровый номер:		75:32:010701:61	

План (чертеж, схема) части земельного участка	Учетный номер части: 75:32:010701:61/1
	
Масштаб 1: данные отсутствуют	Условные обозначения:

Государственный регистратор		ФГИС ЕГРН
полное наименование должности	подпись	инициалы, фамилия

М.П.

Выписка из Единого государственного реестра недвижимости об объекте недвижимости
Сведения о частях земельного участка

Земельный участок			
<small>(виц объекта недвижимости)</small>			
Лист №	Раздела 4.2	Всего листов раздела 4.2 : _____	Всего разделов: _____
02.12.2020 № 99/2020/363430565		Всего листов выписки: _____	
Кадастровый номер:		75:32:010701:61	

Сведения о характерных точках границы части (частей) земельного участка				
Учетный номер части: 1				
Система координат: МСК-75				
Зона №				
Номер точки	Координаты, м		Описание закрепления на местности	Средняя квадратическая погрешность определения координат характерных точек границы части земельного участка, м
	X	Y		
1	2	3	4	5
1	659382.76	2348202.56	данные отсутствуют	данные отсутствуют
4	659351.03	2348210.35	данные отсутствуют	данные отсутствуют
5	659353.08	2348215.88	данные отсутствуют	данные отсутствуют
6	659385.06	2348209.72	данные отсутствуют	данные отсутствуют

Государственный регистратор		ФГИС ЕГРН
полное наименование должности	подпись	инициалы, фамилия

М.П.

Выписка из Единого государственного реестра недвижимости об объекте недвижимости

Сведения о характеристиках объекта недвижимости

На основании запроса от 01.12.2020 г., поступившего на рассмотрение 02.12.2020 г., сообщаем, что согласно записям Единого государственного реестра недвижимости:

Земельный участок			
(виц объекта недвижимости)			
Лист №	Раздела 1	Всего листов раздела 1 : ____	Всего разделов: ____
02.12.2020 № 99/2020/363431726		Всего листов выписки: ____	
Кадастровый номер:		75:32:010701:65	

Номер кадастрового квартала:	75:32:010701
Дата присвоения кадастрового номера:	12.02.2016
Ранее присвоенный государственный учетный номер:	данные отсутствуют
Адрес:	установлено относительно ориентира, расположенного в границах участка. Почтовый адрес ориентира: Забайкальский край, г Чита, ул 2-я Ипподромная, рядом с домом № 44а
Площадь:	100 +/- 4
Кадастровая стоимость, руб.:	14072
Кадастровые номера расположенных в пределах земельного участка объектов недвижимости:	данные отсутствуют
Кадастровые номера объектов недвижимости, из которых образован объект недвижимости:	данные отсутствуют
Кадастровые номера образованных объектов недвижимости:	данные отсутствуют
Сведения о включении объекта недвижимости в состав предприятия как имущественного комплекса:	

Государственный регистратор		ФГИС ЕГРН
полное наименование должности	подпись	инициалы, фамилия

М.П.

Сведения о характеристиках объекта недвижимости

Земельный участок			
(виц объекта недвижимости)			
Лист №	Раздела 1	Всего листов раздела 1 : _____	Всего разделов: _____
02.12.2020 № 99/2020/363431726			
Кадастровый номер:		75:32:010701:65	

Категория земель:	
Виды разрешенного использования:	Для огородничества
Сведения о кадастровом инженере:	Лопатий Ольга Михайловна №75-11-95
Сведения о лесах, водных объектах и об иных природных объектах, расположенных в пределах земельного участка:	данные отсутствуют
Сведения о том, что земельный участок полностью или частично расположен в границах зоны с особыми условиями использования территории или территории объекта культурного наследия	данные отсутствуют
Сведения о том, что земельный участок расположен в границах особой экономической зоны, территории опережающего социально-экономического развития, зоны территориального развития в Российской Федерации, игровой зоны:	данные отсутствуют
Сведения о том, что земельный участок расположен в границах особо охраняемой природной территории, охотничьих угодий, лесничеств, лесопарков:	данные отсутствуют
Сведения о результатах проведения государственного земельного надзора:	данные отсутствуют
Сведения о расположении земельного участка в границах территории, в отношении которой утвержден проект межевания территории:	данные отсутствуют

Государственный регистратор		ФГИС ЕГРН
полное наименование должности	подпись	инициалы, фамилия

М.П.

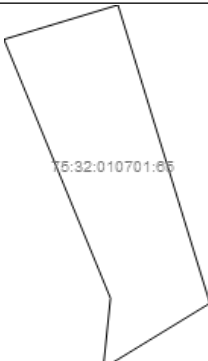
Сведения о характеристиках объекта недвижимости

Земельный участок		
(виц объекта недвижимости)		
Лист № _____ Раздела 1	Всего листов раздела 1 : _____	Всего разделов: _____
Всего листов выписки: _____		
02.12.2020 № 99/2020/363431726		
Кадастровый номер:		75:32:010701:65
Условный номер земельного участка:	данные отсутствуют	
Сведения о принятии акта и (или) заключении договора, предусматривающих предоставление в соответствии с земельным законодательством исполнительным органом государственной власти или органом местного самоуправления находящегося в государственной или муниципальной собственности земельного участка для строительства наемного дома социального использования или наемного дома коммерческого использования:	данные отсутствуют	
Сведения о том, что земельный участок или земельные участки образованы на основании решения об изъятии земельного участка и (или) расположенного на нем объекта недвижимости для государственных или муниципальных нужд:	данные отсутствуют	
Сведения о том, что земельный участок образован из земель или земельного участка, государственная собственность на которые не разграничена:	данные отсутствуют	
Сведения о наличии земельного спора о местоположении границ земельных участков:	данные отсутствуют	
Статус записи об объекте недвижимости:	Сведения об объекте недвижимости имеют статус "актуальные"	
Особые отметки:	Сведения о видах разрешенного использования имеют статус «Актуальные незасвидетельствованные». Право (ограничение права, обременение объекта недвижимости) зарегистрировано на данный объект недвижимости с видами разрешенного использования отсутствует. Сведения необходимые для заполнения раздела 2 отсутствуют. Сведения необходимые для заполнения раздела 3.1 отсутствуют. Сведения необходимые для заполнения раздела 4 отсутствуют. Сведения необходимые для заполнения раздела 4.1 отсутствуют. Сведения необходимые для заполнения раздела 4.2 отсутствуют.	
Получатель выписки:	Крашенинников Константин Иванович	
Государственный регистратор		ФГИС ЕГРН
полное наименование должности	подпись	инициалы, фамилия

М.П.

Выписка из Единого государственного реестра недвижимости об объекте недвижимости
Описание местоположения земельного участка

Земельный участок			
(виц объекта недвижимости)			
Лист № ____ Раздела 3	Всего листов раздела 3 : ____	Всего разделов: ____	Всего листов выписки: ____
02.12.2020 № 99/2020/363431726			
Кадастровый номер:		75:32:010701:65	

План (чертеж, схема) земельного участка			
			
Масштаб 1: данные отсутствуют	Условные обозначения:		

Государственный регистратор		ФГИС ЕГРН
полное наименование должности	подпись	инициалы, фамилия

М.П.

Выписка из Единого государственного реестра недвижимости об объекте недвижимости
Описание местоположения земельного участка

Земельный участок			
(виц объекта недвижимости)			
Лист №	Раздела 3.2	Всего листов раздела 3.2 : _____	Всего разделов: _____
Всего листов выписки: _____			
02.12.2020 № 99/2020/363431726			
Кадастровый номер:		75:32:010701:65	

Сведения о характерных точках границы земельного участка				
Система координат: МСК 53 (Зона-2)				
Зона №				
Номер точки	Координаты		Описание закрепления на местности	Средняя квадратическая погрешность определения координат характерных точек границ земельного участка, м
	X	Y		
1	2	3	4	5
1	659266.28	2348149.03	данные отсутствуют	данные отсутствуют
2	659268.13	2348155.14	данные отсутствуют	данные отсутствуют
3	659252.11	2348160.07	данные отсутствуют	данные отсутствуют
4	659248.58	2348154.3	данные отсутствуют	данные отсутствуют
5	659248.8	2348154.37	данные отсутствуют	данные отсутствуют
6	659252.38	2348154.74	данные отсутствуют	данные отсутствуют

Государственный регистратор		ФГИС ЕГРН
полное наименование должности	подпись	инициалы, фамилия

М.П.

Выписка из Единого государственного реестра недвижимости об объекте недвижимости

Сведения о характеристиках объекта недвижимости

На основании запроса от 01.12.2020 г., поступившего на рассмотрение 02.12.2020 г., сообщаем, что согласно записям Единого государственного реестра недвижимости:

Земельный участок			
(виц объекта недвижимости)			
Лист №	Раздела 1	Всего листов раздела 1 : ____	Всего разделов: ____
02.12.2020 № 99/2020/363442963		Всего листов выписки: ____	
Кадастровый номер:		75:32:010701:66	

Номер кадастрового квартала:	75:32:010701
Дата присвоения кадастрового номера:	17.03.2016
Ранее присвоенный государственный учетный номер:	данные отсутствуют
Адрес:	Забайкальский край, г Чита, в районе ул.1-я Коллективная
Площадь:	4180 +/- 23
Кадастровая стоимость, руб.:	25920472.6
Кадастровые номера расположенных в пределах земельного участка объектов недвижимости:	данные отсутствуют
Кадастровые номера объектов недвижимости, из которых образован объект недвижимости:	данные отсутствуют
Кадастровые номера образованных объектов недвижимости:	данные отсутствуют
Сведения о включении объекта недвижимости в состав предприятия как имущественного комплекса:	

Государственный регистратор		ФГИС ЕГРН
полное наименование должности	подпись	инициалы, фамилия

М.П.

Сведения о характеристиках объекта недвижимости

Земельный участок			
(виц объекта недвижимости)			
Лист №	Раздела 1	Всего листов раздела 1 : _____	Всего разделов: _____
02.12.2020 № 99/2020/363442963			
Кадастровый номер:		75:32:010701:66	

Категория земель:	
Виды разрешенного использования:	для строительства многоэтажного многоквартирного жилого дома со встроенными и пристроенными нежилыми помещениями
Сведения о кадастровом инженере:	Янчук Константин Евгеньевич №75-10-15
Сведения о лесах, водных объектах и об иных природных объектах, расположенных в пределах земельного участка:	данные отсутствуют
Сведения о том, что земельный участок полностью или частично расположен в границах зоны с особыми условиями использования территории или территории объекта культурного наследия	данные отсутствуют
Сведения о том, что земельный участок расположен в границах особой экономической зоны, территории опережающего социально-экономического развития, зоны территориального развития в Российской Федерации, игровой зоны:	данные отсутствуют
Сведения о том, что земельный участок расположен в границах особо охраняемой природной территории, охотничьих угодий, лесничеств, лесопарков:	данные отсутствуют
Сведения о результатах проведения государственного земельного надзора:	данные отсутствуют
Сведения о расположении земельного участка в границах территории, в отношении которой утвержден проект межевания территории:	данные отсутствуют

Государственный регистратор		ФГИС ЕГРН
полное наименование должности	подпись	инициалы, фамилия

М.П.

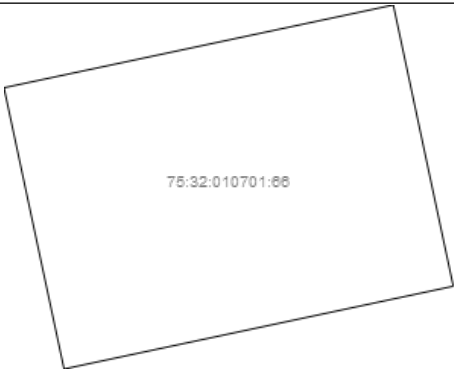
Сведения о характеристиках объекта недвижимости

Земельный участок		
(виц объекта недвижимости)		
Лист № _____ Раздела 1	Всего листов раздела 1 : _____	Всего разделов: _____
Всего листов выписки: _____		
02.12.2020 № 99/2020/363442963		
Кадастровый номер:		75:32:010701:66
Условный номер земельного участка:	данные отсутствуют	
Сведения о принятии акта и (или) заключении договора, предусматривающих предоставление в соответствии с земельным законодательством исполнительным органом государственной власти или органом местного самоуправления находящегося в государственной или муниципальной собственности земельного участка для строительства наемного дома социального использования или наемного дома коммерческого использования:	данные отсутствуют	
Сведения о том, что земельный участок или земельные участки образованы на основании решения об изъятии земельного участка и (или) расположенного на нем объекта недвижимости для государственных или муниципальных нужд:	данные отсутствуют	
Сведения о том, что земельный участок образован из земель или земельного участка, государственная собственность на которые не разграничена:	данные отсутствуют	
Сведения о наличии земельного спора о местоположении границ земельных участков:	данные отсутствуют	
Статус записи об объекте недвижимости:	Сведения об объекте недвижимости имеют статус "временные". Дата истечения срока действия временного характера - 2021-03-18	
Особые отметки:	Сведения необходимые для заполнения раздела 2 отсутствуют. Сведения необходимые для заполнения раздела 4 отсутствуют. Сведения необходимые для заполнения раздела 4.1 отсутствуют. Сведения необходимые для заполнения раздела 4.2 отсутствуют.	
Получатель выписки:	Крашенинников Константин Иванович	
Государственный регистратор		ФГИС ЕГРН
полное наименование должности	подпись	инициалы, фамилия

М.П.

Выписка из Единого государственного реестра недвижимости об объекте недвижимости
Описание местоположения земельного участка

Земельный участок			
(виц объекта недвижимости)			
Лист № ____ Раздела 3	Всего листов раздела 3 : ____	Всего разделов: ____	Всего листов выписки: ____
02.12.2020 № 99/2020/363442963			
Кадастровый номер:		75:32:010701:66	

План (чертеж, схема) земельного участка			
			
Масштаб 1: данные отсутствуют	Условные обозначения:		

Государственный регистратор		ФГИС ЕГРН
полное наименование должности	подпись	инициалы, фамилия

М.П.

Выписка из Единого государственного реестра недвижимости об объекте недвижимости
Описание местоположения земельного участка

Земельный участок			
(виц объекта недвижимости)			
Лист №	Раздела 3.2	Всего листов раздела 3.2 : _____	Всего разделов: _____
Всего листов выписки: _____			
02.12.2020 № 99/2020/363442963			
Кадастровый номер:		75:32:010701:66	

Сведения о характерных точках границы земельного участка				
Система координат: МСК-75				
Зона №				
Номер точки	Координаты		Описание закрепления на местности	Средняя квадратическая погрешность определения координат характерных точек границ земельного участка, м
	X	Y		
1	2	3	4	5
1	659494.12	2348195.29	Шпиль, арматура, стержень	0.1
2	659440.32	2348206.74	Шпиль, арматура, стержень	0.1
3	659424.49	2348132.42	Шпиль, арматура, стержень	0.1
4	659478.29	2348120.95	Шпиль, арматура, стержень	0.1

Государственный регистратор		ФГИС ЕГРН
полное наименование должности	подпись	инициалы, фамилия

М.П.

Выписка из Единого государственного реестра недвижимости об объекте недвижимости

Сведения о характеристиках объекта недвижимости

На основании запроса от 01.12.2020 г., поступившего на рассмотрение 02.12.2020 г., сообщаем, что согласно записям Единого государственного реестра недвижимости:

Земельный участок			
(виц объекта недвижимости)			
Лист № _____	Раздела 1	Всего листов раздела 1 : _____	Всего разделов: _____
Всего листов выписки: _____			
02.12.2020 № 99/2020/363445189			
Кадастровый номер:		75:32:010701:67	

Номер кадастрового квартала:	75:32:010701
Дата присвоения кадастрового номера:	22.03.2016
Ранее присвоенный государственный учетный номер:	данные отсутствуют
Адрес:	Забайкальский край, г Чита, в районе ул.1-я Коллективная
Площадь:	2253 +/- 17
Кадастровая стоимость, руб.:	13971010.71
Кадастровые номера расположенных в пределах земельного участка объектов недвижимости:	данные отсутствуют
Кадастровые номера объектов недвижимости, из которых образован объект недвижимости:	данные отсутствуют
Кадастровые номера образованных объектов недвижимости:	данные отсутствуют
Сведения о включении объекта недвижимости в состав предприятия как имущественного комплекса:	

Государственный регистратор		ФГИС ЕГРН
полное наименование должности	подпись	инициалы, фамилия

М.П.

Сведения о характеристиках объекта недвижимости

Земельный участок			
(виц объекта недвижимости)			
Лист №	Раздела 1	Всего листов раздела 1 : _____	Всего разделов: _____
02.12.2020 № 99/2020/363445189			
Кадастровый номер:		75:32:010701:67	

Категория земель:	
Виды разрешенного использования:	для строительства многоэтажного многоквартирного жилого дома со встроенными и пристроенными нежилыми помещениями
Сведения о кадастровом инженере:	Янчук Константин Евгеньевич №75-10-15
Сведения о лесах, водных объектах и об иных природных объектах, расположенных в пределах земельного участка:	данные отсутствуют
Сведения о том, что земельный участок полностью или частично расположен в границах зоны с особыми условиями использования территории или территории объекта культурного наследия	данные отсутствуют
Сведения о том, что земельный участок расположен в границах особой экономической зоны, территории опережающего социально-экономического развития, зоны территориального развития в Российской Федерации, игровой зоны:	данные отсутствуют
Сведения о том, что земельный участок расположен в границах особо охраняемой природной территории, охотничьих угодий, лесничеств, лесопарков:	данные отсутствуют
Сведения о результатах проведения государственного земельного надзора:	данные отсутствуют
Сведения о расположении земельного участка в границах территории, в отношении которой утвержден проект межевания территории:	данные отсутствуют

Государственный регистратор		ФГИС ЕГРН
полное наименование должности	подпись	инициалы, фамилия

М.П.

Сведения о характеристиках объекта недвижимости

Земельный участок			
(виц объекта недвижимости)			
Лист №	Раздела 1	Всего листов раздела 1 : _____	Всего разделов: _____
02.12.2020 № 99/2020/363445189			
Кадастровый номер:		75:32:010701:67	

Условный номер земельного участка:	данные отсутствуют
Сведения о принятии акта и (или) заключении договора, предусматривающих предоставление в соответствии с земельным законодательством исполнительным органом государственной власти или органом местного самоуправления находящегося в государственной или муниципальной собственности земельного участка для строительства наемного дома социального использования или наемного дома коммерческого использования:	данные отсутствуют
Сведения о том, что земельный участок или земельные участки образованы на основании решения об изъятии земельного участка и (или) расположенного на нем объекта недвижимости для государственных или муниципальных нужд:	данные отсутствуют
Сведения о том, что земельный участок образован из земель или земельного участка, государственная собственность на которые не разграничена:	данные отсутствуют
Сведения о наличии земельного спора о местоположении границ земельных участков:	данные отсутствуют
Статус записи об объекте недвижимости:	Сведения об объекте недвижимости имеют статус "временные". Дата истечения срока действия временного характера - 2021-03-23
Особые отметки:	Сведения необходимые для заполнения раздела 2 отсутствуют. Сведения необходимые для заполнения раздела 4 отсутствуют. Сведения необходимые для заполнения раздела 4.1 отсутствуют. Сведения необходимые для заполнения раздела 4.2 отсутствуют.
Получатель выписки:	Крашенинников Константин Иванович

Государственный регистратор		ФГИС ЕГРН
полное наименование должности	подпись	инициалы, фамилия

М.П.

Выписка из Единого государственного реестра недвижимости об объекте недвижимости
Описание местоположения земельного участка

Земельный участок			
(виц объекта недвижимости)			
Лист № ____ Раздела 3	Всего листов раздела 3 : ____	Всего разделов: ____	Всего листов выписки: ____
02.12.2020 № 99/2020/363445189			
Кадастровый номер:		75:32:010701:67	

План (чертеж, схема) земельного участка			
			
Масштаб 1: данные отсутствуют	Условные обозначения:		

Государственный регистратор		ФГИС ЕГРН
полное наименование должности	подпись	инициалы, фамилия

М.П.

Выписка из Единого государственного реестра недвижимости об объекте недвижимости
Описание местоположения земельного участка

Земельный участок			
<small>(виц объекта недвижимости)</small>			
Лист №	Раздела 3.2	Всего листов раздела 3.2 : _____	Всего разделов: _____
Всего листов выписки: _____		Всего листов выписки: _____	
02.12.2020 № 99/2020/363445189			
Кадастровый номер:		75:32:010701:67	

Сведения о характерных точках границы земельного участка				
Система координат: МСК-75				
Зона №				
Номер точки	Координаты		Описание закрепления на местности	Средняя квадратическая погрешность определения координат характерных точек границ земельного участка, м
	X	Y		
1	2	3	4	5
1	659708.84	2348287.88	Шпиль, арматура, стержень	0.1
2	659665.49	2348297.11	Шпиль, арматура, стержень	0.1
3	659653.24	2348239.49	Шпиль, арматура, стержень	0.1
4	659672.83	2348235.32	Шпиль, арматура, стержень	0.1
5	659702.71	2348259.07	Шпиль, арматура, стержень	0.1

Государственный регистратор		ФГИС ЕГРН
полное наименование должности	подпись	инициалы, фамилия

М.П.

Выписка из Единого государственного реестра недвижимости об объекте недвижимости

Сведения о характеристиках объекта недвижимости

На основании запроса от 01.12.2020 г., поступившего на рассмотрение 02.12.2020 г., сообщаем, что согласно записям Единого государственного реестра недвижимости:

Земельный участок			
(виц объекта недвижимости)			
Лист №	Раздела 1	Всего листов раздела 1 : ____	Всего разделов: ____
02.12.2020 № 99/2020/363447097		Всего листов выписки: ____	
Кадастровый номер:		75:32:010701:69	

Номер кадастрового квартала:	75:32:010701
Дата присвоения кадастрового номера:	22.03.2016
Ранее присвоенный государственный учетный номер:	данные отсутствуют
Адрес:	Забайкальский край, г Чита, в районе ул.1-я Коллективная
Площадь:	2021 +/- 16
Кадастровая стоимость, руб.:	12532362.47
Кадастровые номера расположенных в пределах земельного участка объектов недвижимости:	данные отсутствуют
Кадастровые номера объектов недвижимости, из которых образован объект недвижимости:	данные отсутствуют
Кадастровые номера образованных объектов недвижимости:	данные отсутствуют
Сведения о включении объекта недвижимости в состав предприятия как имущественного комплекса:	

Государственный регистратор		ФГИС ЕГРН
полное наименование должности	подпись	инициалы, фамилия

М.П.

Сведения о характеристиках объекта недвижимости

Земельный участок			
(виц объекта недвижимости)			
Лист №	Раздела 1	Всего листов раздела 1 : _____	Всего разделов: _____
02.12.2020 № 99/2020/363447097			
Кадастровый номер:		75:32:010701:69	

Категория земель:	
Виды разрешенного использования:	для строительства многоэтажного многоквартирного жилого дома со встроенными и пристроенными нежилыми помещениями
Сведения о кадастровом инженере:	Янчук Константин Евгеньевич №75-10-15
Сведения о лесах, водных объектах и об иных природных объектах, расположенных в пределах земельного участка:	данные отсутствуют
Сведения о том, что земельный участок полностью или частично расположен в границах зоны с особыми условиями использования территории или территории объекта культурного наследия	данные отсутствуют
Сведения о том, что земельный участок расположен в границах особой экономической зоны, территории опережающего социально-экономического развития, зоны территориального развития в Российской Федерации, игровой зоны:	данные отсутствуют
Сведения о том, что земельный участок расположен в границах особо охраняемой природной территории, охотничьих угодий, лесничеств, лесопарков:	данные отсутствуют
Сведения о результатах проведения государственного земельного надзора:	данные отсутствуют
Сведения о расположении земельного участка в границах территории, в отношении которой утвержден проект межевания территории:	данные отсутствуют

Государственный регистратор		ФГИС ЕГРН
полное наименование должности	подпись	инициалы, фамилия

М.П.

Сведения о характеристиках объекта недвижимости

Земельный участок			
(виц объекта недвижимости)			
Лист №	Раздела 1	Всего листов раздела 1 : _____	Всего разделов: _____
02.12.2020 № 99/2020/363447097			
Кадастровый номер:		75:32:010701:69	

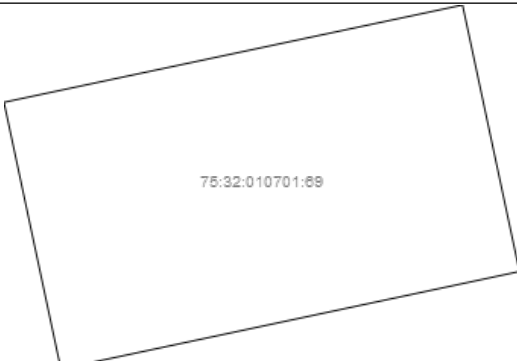
Условный номер земельного участка:	данные отсутствуют
Сведения о принятии акта и (или) заключении договора, предусматривающих предоставление в соответствии с земельным законодательством исполнительным органом государственной власти или органом местного самоуправления находящегося в государственной или муниципальной собственности земельного участка для строительства наемного дома социального использования или наемного дома коммерческого использования:	данные отсутствуют
Сведения о том, что земельный участок или земельные участки образованы на основании решения об изъятии земельного участка и (или) расположенного на нем объекта недвижимости для государственных или муниципальных нужд:	данные отсутствуют
Сведения о том, что земельный участок образован из земель или земельного участка, государственная собственность на которые не разграничена:	данные отсутствуют
Сведения о наличии земельного спора о местоположении границ земельных участков:	данные отсутствуют
Статус записи об объекте недвижимости:	Сведения об объекте недвижимости имеют статус "временные". Дата истечения срока действия временного характера - 2021-03-23
Особые отметки:	Сведения необходимые для заполнения раздела 2 отсутствуют. Сведения необходимые для заполнения раздела 4 отсутствуют. Сведения необходимые для заполнения раздела 4.1 отсутствуют. Сведения необходимые для заполнения раздела 4.2 отсутствуют.
Получатель выписки:	Крашенинников Константин Иванович

Государственный регистратор		ФГИС ЕГРН
полное наименование должности	подпись	инициалы, фамилия

М.П.

Выписка из Единого государственного реестра недвижимости об объекте недвижимости
Описание местоположения земельного участка

Земельный участок			
(виц объекта недвижимости)			
Лист № ____ Раздела 3	Всего листов раздела 3 : ____	Всего разделов: ____	Всего листов выписки: ____
02.12.2020 № 99/2020/363447097			
Кадастровый номер:		75:32:010701:69	

План (чертеж, схема) земельного участка			
			
Масштаб 1: данные отсутствуют	Условные обозначения:		

Государственный регистратор		ФГИС ЕГРН
полное наименование должности	подпись	инициалы, фамилия

М.П.

Выписка из Единого государственного реестра недвижимости об объекте недвижимости
Описание местоположения земельного участка

Земельный участок			
(виц объекта недвижимости)			
Лист №	Раздела 3.2	Всего листов раздела 3.2 : _____	Всего разделов: _____
Всего листов выписки: _____			
02.12.2020 № 99/2020/363447097			
Кадастровый номер:		75:32:010701:69	

Сведения о характерных точках границы земельного участка				
Система координат: МСК-75				
Зона №				
Номер точки	Координаты		Описание закрепления на местности	Средняя квадратическая погрешность определения координат характерных точек границ земельного участка, м
	X	Y		
1	2	3	4	5
1	659665.49	2348297.11	Шпиль, арматура, стержень	0.1
2	659631.94	2348304.26	Шпиль, арматура, стержень	0.1
3	659619.67	2348246.64	Шпиль, арматура, стержень	0.1
4	659653.24	2348239.49	Шпиль, арматура, стержень	0.1

Государственный регистратор		ФГИС ЕГРН
полное наименование должности	подпись	инициалы, фамилия

М.П.

Выписка из Единого государственного реестра недвижимости об объекте недвижимости

Сведения о характеристиках объекта недвижимости

На основании запроса от 01.12.2020 г., поступившего на рассмотрение 02.12.2020 г., сообщаем, что согласно записям Единого государственного реестра недвижимости:

Земельный участок			
(виц объекта недвижимости)			
Лист № _____	Раздела 1	Всего листов раздела 1 : _____	Всего разделов: _____
Всего листов выписки: _____			
02.12.2020 № 99/2020/363449724			
Кадастровый номер:		75:32:010701:73	

Номер кадастрового квартала:	75:32:010701
Дата присвоения кадастрового номера:	22.03.2016
Ранее присвоенный государственный учетный номер:	данные отсутствуют
Адрес:	Забайкальский край, г Чита, в районе ул.1-я Коллективная
Площадь:	2188 +/- 16
Кадастровая стоимость, руб.:	13567941.16
Кадастровые номера расположенных в пределах земельного участка объектов недвижимости:	данные отсутствуют
Кадастровые номера объектов недвижимости, из которых образован объект недвижимости:	данные отсутствуют
Кадастровые номера образованных объектов недвижимости:	данные отсутствуют
Сведения о включении объекта недвижимости в состав предприятия как имущественного комплекса:	

Государственный регистратор		ФГИС ЕГРН
полное наименование должности	подпись	инициалы, фамилия

М.П.

Сведения о характеристиках объекта недвижимости

Земельный участок			
(виц объекта недвижимости)			
Лист №	Раздела 1	Всего листов раздела 1 : _____	Всего разделов: _____
02.12.2020 № 99/2020/363449724			
Кадастровый номер:		75:32:010701:73	

Категория земель:	
Виды разрешенного использования:	для строительства многоэтажного многоквартирного жилого дома со встроенными и пристроенными нежилыми помещениями
Сведения о кадастровом инженере:	Янчук Константин Евгеньевич №75-10-15
Сведения о лесах, водных объектах и об иных природных объектах, расположенных в пределах земельного участка:	данные отсутствуют
Сведения о том, что земельный участок полностью или частично расположен в границах зоны с особыми условиями использования территории или территории объекта культурного наследия	данные отсутствуют
Сведения о том, что земельный участок расположен в границах особой экономической зоны, территории опережающего социально-экономического развития, зоны территориального развития в Российской Федерации, игровой зоны:	данные отсутствуют
Сведения о том, что земельный участок расположен в границах особо охраняемой природной территории, охотничьих угодий, лесничеств, лесопарков:	данные отсутствуют
Сведения о результатах проведения государственного земельного надзора:	данные отсутствуют
Сведения о расположении земельного участка в границах территории, в отношении которой утвержден проект межевания территории:	данные отсутствуют

Государственный регистратор		ФГИС ЕГРН
полное наименование должности	подпись	инициалы, фамилия

М.П.

Сведения о характеристиках объекта недвижимости

Земельный участок			
(вид объекта недвижимости)			
Лист №	Раздела 1	Всего листов раздела 1 : _____	Всего разделов: _____
02.12.2020 № 99/2020/363449724			
Кадастровый номер:		75:32:010701:73	

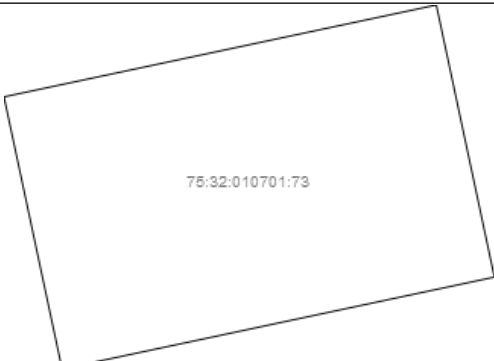
Условный номер земельного участка:	данные отсутствуют
Сведения о принятии акта и (или) заключении договора, предусматривающих предоставление в соответствии с земельным законодательством исполнительным органом государственной власти или органом местного самоуправления находящегося в государственной или муниципальной собственности земельного участка для строительства наемного дома социального использования или наемного дома коммерческого использования:	данные отсутствуют
Сведения о том, что земельный участок или земельные участки образованы на основании решения об изъятии земельного участка и (или) расположенного на нем объекта недвижимости для государственных или муниципальных нужд:	данные отсутствуют
Сведения о том, что земельный участок образован из земель или земельного участка, государственная собственность на которые не разграничена:	данные отсутствуют
Сведения о наличии земельного спора о местоположении границ земельных участков:	данные отсутствуют
Статус записи об объекте недвижимости:	Сведения об объекте недвижимости имеют статус "временные". Дата истечения срока действия временного характера - 2021-03-23
Особые отметки:	Сведения необходимые для заполнения раздела 2 отсутствуют. Сведения необходимые для заполнения раздела 4 отсутствуют. Сведения необходимые для заполнения раздела 4.1 отсутствуют. Сведения необходимые для заполнения раздела 4.2 отсутствуют.
Получатель выписки:	Крашенинников Константин Иванович

Государственный регистратор		ФГИС ЕГРН
полное наименование должности	подпись	инициалы, фамилия

М.П.

Выписка из Единого государственного реестра недвижимости об объекте недвижимости
Описание местоположения земельного участка

Земельный участок			
(виц объекта недвижимости)			
Лист № ____ Раздела 3	Всего листов раздела 3 : ____	Всего разделов: ____	Всего листов выписки: ____
02.12.2020 № 99/2020/363449724			
Кадастровый номер:		75:32:010701:73	

План (чертеж, схема) земельного участка			
 <p>75:32:010701:73</p>			
Масштаб 1: данные отсутствуют	Условные обозначения:		

Государственный регистратор		ФГИС ЕГРН
полное наименование должности	подпись	инициалы, фамилия

М.П.

Выписка из Единого государственного реестра недвижимости об объекте недвижимости
Описание местоположения земельного участка

Земельный участок			
<small>(виц объекта недвижимости)</small>			
Лист №	Раздела 3.2	Всего листов раздела 3.2 : _____	Всего разделов: _____
Всего листов выписки: _____			
02.12.2020 № 99/2020/363449724			
Кадастровый номер:		75:32:010701:73	

Сведения о характерных точках границы земельного участка				
Система координат: МСК-75				
Зона № _____				
Номер точки	Координаты		Описание закрепления на местности	Средняя квадратическая погрешность определения координат характерных точек границ земельного участка, м
	X	Y		
1	2	3	4	5
1	659631.94	2348304.26	Шпиль, арматура, стержень	0.1
2	659595.61	2348312	Шпиль, арматура, стержень	0.1
3	659583.34	2348254.38	Шпиль, арматура, стержень	0.1
4	659619.67	2348246.64	Шпиль, арматура, стержень	0.1

Государственный регистратор		ФГИС ЕГРН
полное наименование должности	подпись	инициалы, фамилия

М.П.

Выписка из Единого государственного реестра недвижимости об объекте недвижимости

Сведения о характеристиках объекта недвижимости

На основании запроса от 01.12.2020 г., поступившего на рассмотрение 02.12.2020 г., сообщаем, что согласно записям Единого государственного реестра недвижимости:

Земельный участок		
(виц объекта недвижимости)		
Лист № _____	Раздела 1	Всего листов раздела 1 : _____
02.12.2020 № 99/2020/363452376		Всего разделов: _____
Кадастровый номер:		75:32:010701:76
Номер кадастрового квартала:	75:32:010701	
Дата присвоения кадастрового номера:	22.03.2016	
Ранее присвоенный государственный учетный номер:	данные отсутствуют	
Адрес:	Забайкальский край, г Чита, в районе ул.1-я Коллективная	
Площадь:	1894 +/- 15	
Кадастровая стоимость, руб.:	11744826.58	
Кадастровые номера расположенных в пределах земельного участка объектов недвижимости:	данные отсутствуют	
Кадастровые номера объектов недвижимости, из которых образован объект недвижимости:	данные отсутствуют	
Кадастровые номера образованных объектов недвижимости:	данные отсутствуют	
Сведения о включении объекта недвижимости в состав предприятия как имущественного комплекса:		
Государственный регистратор		ФГИС ЕГРН
полное наименование должности	подпись	инициалы, фамилия

М.П.

Сведения о характеристиках объекта недвижимости

Земельный участок			
(виц объекта недвижимости)			
Лист №	Раздела 1	Всего листов раздела 1 : _____	Всего разделов: _____
02.12.2020 № 99/2020/363452376			
Кадастровый номер:		75:32:010701:76	

Категория земель:	
Виды разрешенного использования:	для строительства многоэтажного многоквартирного жилого дома со встроенными и пристроенными нежилыми помещениями
Сведения о кадастровом инженере:	Янчук Константин Евгеньевич №75-10-15
Сведения о лесах, водных объектах и об иных природных объектах, расположенных в пределах земельного участка:	данные отсутствуют
Сведения о том, что земельный участок полностью или частично расположен в границах зоны с особыми условиями использования территории или территории объекта культурного наследия	данные отсутствуют
Сведения о том, что земельный участок расположен в границах особой экономической зоны, территории опережающего социально-экономического развития, зоны территориального развития в Российской Федерации, игровой зоны:	данные отсутствуют
Сведения о том, что земельный участок расположен в границах особо охраняемой природной территории, охотничьих угодий, лесничеств, лесопарков:	данные отсутствуют
Сведения о результатах проведения государственного земельного надзора:	данные отсутствуют
Сведения о расположении земельного участка в границах территории, в отношении которой утвержден проект межевания территории:	данные отсутствуют

Государственный регистратор		ФГИС ЕГРН
полное наименование должности	подпись	инициалы, фамилия

М.П.

Сведения о характеристиках объекта недвижимости

Земельный участок			
(виц объекта недвижимости)			
Лист №	Раздела 1	Всего листов раздела 1 : _____	Всего разделов: _____
02.12.2020 № 99/2020/363452376			
Кадастровый номер:		75:32:010701:76	

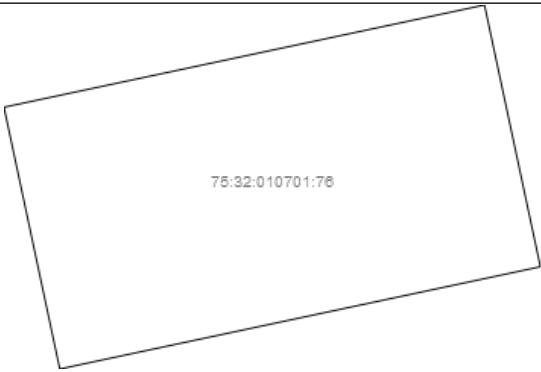
Условный номер земельного участка:	данные отсутствуют
Сведения о принятии акта и (или) заключении договора, предусматривающих предоставление в соответствии с земельным законодательством исполнительным органом государственной власти или органом местного самоуправления находящегося в государственной или муниципальной собственности земельного участка для строительства наемного дома социального использования или наемного дома коммерческого использования:	данные отсутствуют
Сведения о том, что земельный участок или земельные участки образованы на основании решения об изъятии земельного участка и (или) расположенного на нем объекта недвижимости для государственных или муниципальных нужд:	данные отсутствуют
Сведения о том, что земельный участок образован из земель или земельного участка, государственная собственность на которые не разграничена:	данные отсутствуют
Сведения о наличии земельного спора о местоположении границ земельных участков:	данные отсутствуют
Статус записи об объекте недвижимости:	Сведения об объекте недвижимости имеют статус "временные". Дата истечения срока действия временного характера - 2021-03-23
Особые отметки:	Сведения необходимые для заполнения раздела 2 отсутствуют. Сведения необходимые для заполнения раздела 4 отсутствуют. Сведения необходимые для заполнения раздела 4.1 отсутствуют. Сведения необходимые для заполнения раздела 4.2 отсутствуют.
Получатель выписки:	Крашенинников Константин Иванович

Государственный регистратор		ФГИС ЕГРН
полное наименование должности	подпись	инициалы, фамилия

М.П.

Выписка из Единого государственного реестра недвижимости об объекте недвижимости
Описание местоположения земельного участка

Земельный участок			
(виц объекта недвижимости)			
Лист № ____ Раздела 3	Всего листов раздела 3 : ____	Всего разделов: ____	Всего листов выписки: ____
02.12.2020 № 99/2020/363452376			
Кадастровый номер:		75:32:010701:76	

План (чертеж, схема) земельного участка			
			
Масштаб 1: данные отсутствуют	Условные обозначения:		

Государственный регистратор		ФГИС ЕГРН
полное наименование должности	подпись	инициалы, фамилия

М.П.

Выписка из Единого государственного реестра недвижимости об объекте недвижимости
Описание местоположения земельного участка

Земельный участок			
<small>(виц объекта недвижимости)</small>			
Лист №	Раздела 3.2	Всего листов раздела 3.2 : _____	Всего разделов: _____
02.12.2020 № 99/2020/363452376		Всего листов выписки: _____	
Кадастровый номер:		75:32:010701:76	

Сведения о характерных точках границы земельного участка				
Система координат: МСК-75				
Зона №				
Номер точки	Координаты		Описание закрепления на местности	Средняя квадратическая погрешность определения координат характерных точек границ земельного участка, м
	X	Y		
1	2	3	4	5
1	659541.47	2348263.3	Шпиль, арматура, стержень	0.1
2	659510.03	2348270	Шпиль, арматура, стержень	0.1
3	659497.75	2348212.38	Шпиль, арматура, стержень	0.1
4	659529.19	2348205.69	Шпиль, арматура, стержень	0.1

Государственный регистратор		ФГИС ЕГРН
полное наименование должности	подпись	инициалы, фамилия

М.П.

Выписка из Единого государственного реестра недвижимости об объекте недвижимости

Сведения о характеристиках объекта недвижимости

На основании запроса от 01.12.2020 г., поступившего на рассмотрение 02.12.2020 г., сообщаем, что согласно записям Единого государственного реестра недвижимости:

Земельный участок			
(виц объекта недвижимости)			
Лист №	Раздела 1	Всего листов раздела 1 : _____	Всего разделов: _____
02.12.2020 № 99/2020/363457560		Всего листов выписки: _____	
Кадастровый номер:		75:32:010701:81	

Номер кадастрового квартала:	75:32:010701
Дата присвоения кадастрового номера:	22.03.2016
Ранее присвоенный государственный учетный номер:	данные отсутствуют
Адрес:	Забайкальский край, г Чита, в районе ул.1-я Коллективная
Площадь:	1893 +/- 15
Кадастровая стоимость, руб.:	11738625.51
Кадастровые номера расположенных в пределах земельного участка объектов недвижимости:	данные отсутствуют
Кадастровые номера объектов недвижимости, из которых образован объект недвижимости:	данные отсутствуют
Кадастровые номера образованных объектов недвижимости:	данные отсутствуют
Сведения о включении объекта недвижимости в состав предприятия как имущественного комплекса:	

Государственный регистратор		ФГИС ЕГРН
полное наименование должности	подпись	инициалы, фамилия

М.П.

Выписка из Единого государственного реестра недвижимости об объекте недвижимости

Сведения о характеристиках объекта недвижимости

Земельный участок			
(виц объекта недвижимости)			
Лист №	Раздела 1	Всего листов раздела 1 : _____	Всего разделов: _____
02.12.2020 № 99/2020/363457560			
Кадастровый номер:		75:32:010701:81	

Категория земель:	
Виды разрешенного использования:	для строительства многоэтажного многоквартирного жилого дома со встроенными и пристроенными нежилыми помещениями
Сведения о кадастровом инженере:	Янчук Константин Евгеньевич №75-10-15
Сведения о лесах, водных объектах и об иных природных объектах, расположенных в пределах земельного участка:	данные отсутствуют
Сведения о том, что земельный участок полностью или частично расположен в границах зоны с особыми условиями использования территории или территории объекта культурного наследия	данные отсутствуют
Сведения о том, что земельный участок расположен в границах особой экономической зоны, территории опережающего социально-экономического развития, зоны территориального развития в Российской Федерации, игровой зоны:	данные отсутствуют
Сведения о том, что земельный участок расположен в границах особо охраняемой природной территории, охотничьих угодий, лесничеств, лесопарков:	данные отсутствуют
Сведения о результатах проведения государственного земельного надзора:	данные отсутствуют
Сведения о расположении земельного участка в границах территории, в отношении которой утвержден проект межевания территории:	данные отсутствуют

Государственный регистратор		ФГИС ЕГРН
полное наименование должности	подпись	инициалы, фамилия

М.П.

Сведения о характеристиках объекта недвижимости

Земельный участок			
(виц объекта недвижимости)			
Лист №	Раздела 1	Всего листов раздела 1 : _____	Всего разделов: _____
02.12.2020 № 99/2020/363457560			
Кадастровый номер:		75:32:010701:81	

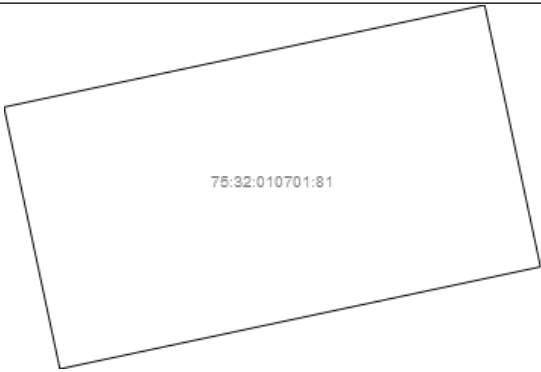
Условный номер земельного участка:	данные отсутствуют
Сведения о принятии акта и (или) заключении договора, предусматривающих предоставление в соответствии с земельным законодательством исполнительным органом государственной власти или органом местного самоуправления находящегося в государственной или муниципальной собственности земельного участка для строительства наемного дома социального использования или наемного дома коммерческого использования:	данные отсутствуют
Сведения о том, что земельный участок или земельные участки образованы на основании решения об изъятии земельного участка и (или) расположенного на нем объекта недвижимости для государственных или муниципальных нужд:	данные отсутствуют
Сведения о том, что земельный участок образован из земель или земельного участка, государственная собственность на которые не разграничена:	данные отсутствуют
Сведения о наличии земельного спора о местоположении границ земельных участков:	данные отсутствуют
Статус записи об объекте недвижимости:	Сведения об объекте недвижимости имеют статус "временные". Дата истечения срока действия временного характера - 2021-03-23
Особые отметки:	Сведения необходимые для заполнения раздела 2 отсутствуют. Сведения необходимые для заполнения раздела 4 отсутствуют. Сведения необходимые для заполнения раздела 4.1 отсутствуют. Сведения необходимые для заполнения раздела 4.2 отсутствуют.
Получатель выписки:	Крашенинников Константин Иванович

Государственный регистратор		ФГИС ЕГРН
полное наименование должности	подпись	инициалы, фамилия

М.П.

Выписка из Единого государственного реестра недвижимости об объекте недвижимости
Описание местоположения земельного участка

Земельный участок			
(виц объекта недвижимости)			
Лист № ____ Раздела 3	Всего листов раздела 3 : ____	Всего разделов: ____	Всего листов выписки: ____
02.12.2020 № 99/2020/363457560			
Кадастровый номер:		75:32:010701:81	

План (чертеж, схема) земельного участка			
 <p>75:32:010701:81</p>			
Масштаб 1: данные отсутствуют	Условные обозначения:		

Государственный регистратор		ФГИС ЕГРН
полное наименование должности	подпись	инициалы, фамилия

М.П.

Выписка из Единого государственного реестра недвижимости об объекте недвижимости
Описание местоположения земельного участка

Земельный участок			
(виц объекта недвижимости)			
Лист №	Раздела 3.2	Всего листов раздела 3.2 : _____	Всего разделов: _____
Всего листов выписки: _____			
02.12.2020 № 99/2020/363457560			
Кадастровый номер:		75:32:010701:81	

Сведения о характерных точках границы земельного участка				
Система координат: МСК-75				
Зона №				
Номер точки	Координаты		Описание закрепления на местности	Средняя квадратическая погрешность определения координат характерных точек границ земельного участка, м
	X	Y		
1	2	3	4	5
1	659553.74	2348320.91	Шпиль, арматура, стержень	0.1
2	659522.3	2348327.61	Шпиль, арматура, стержень	0.1
3	659510.03	2348270	Шпиль, арматура, стержень	0.1
4	659541.47	2348263.3	Шпиль, арматура, стержень	0.1

Государственный регистратор		ФГИС ЕГРН
полное наименование должности	подпись	инициалы, фамилия

М.П.

Выписка из Единого государственного реестра недвижимости об объекте недвижимости

Сведения о характеристиках объекта недвижимости

На основании запроса от 01.12.2020 г., поступившего на рассмотрение 02.12.2020 г., сообщаем, что согласно записям Единого государственного реестра недвижимости:

Земельный участок			
(виц объекта недвижимости)			
Лист №	Раздела 1	Всего листов раздела 1 : ____	Всего разделов: ____
02.12.2020 № 99/2020/363461279		Всего листов выписки: ____	
Кадастровый номер:		75:32:010701:82	

Номер кадастрового квартала:	75:32:010701
Дата присвоения кадастрового номера:	22.03.2016
Ранее присвоенный государственный учетный номер:	данные отсутствуют
Адрес:	Забайкальский край, г Чита, в районе ул.1-я Коллективная
Площадь:	1887 +/- 15
Кадастровая стоимость, руб.:	11701419.09
Кадастровые номера расположенных в пределах земельного участка объектов недвижимости:	данные отсутствуют
Кадастровые номера объектов недвижимости, из которых образован объект недвижимости:	данные отсутствуют
Кадастровые номера образованных объектов недвижимости:	данные отсутствуют
Сведения о включении объекта недвижимости в состав предприятия как имущественного комплекса:	

Государственный регистратор		ФГИС ЕГРН
полное наименование должности	подпись	инициалы, фамилия

М.П.

Сведения о характеристиках объекта недвижимости

Земельный участок			
(виц объекта недвижимости)			
Лист №	Раздела 1	Всего листов раздела 1 : _____	Всего разделов: _____
02.12.2020 № 99/2020/363461279			
Кадастровый номер:		75:32:010701:82	

Категория земель:	
Виды разрешенного использования:	для строительства многоэтажного многоквартирного жилого дома со встроенными и пристроенными нежилыми помещениями
Сведения о кадастровом инженере:	Янчук Константин Евгеньевич №75-10-15
Сведения о лесах, водных объектах и об иных природных объектах, расположенных в пределах земельного участка:	данные отсутствуют
Сведения о том, что земельный участок полностью или частично расположен в границах зоны с особыми условиями использования территории или территории объекта культурного наследия	данные отсутствуют
Сведения о том, что земельный участок расположен в границах особой экономической зоны, территории опережающего социально-экономического развития, зоны территориального развития в Российской Федерации, игровой зоны:	данные отсутствуют
Сведения о том, что земельный участок расположен в границах особо охраняемой природной территории, охотничьих угодий, лесничеств, лесопарков:	данные отсутствуют
Сведения о результатах проведения государственного земельного надзора:	данные отсутствуют
Сведения о расположении земельного участка в границах территории, в отношении которой утвержден проект межевания территории:	данные отсутствуют

Государственный регистратор		ФГИС ЕГРН
полное наименование должности	подпись	инициалы, фамилия

М.П.

Сведения о характеристиках объекта недвижимости

Земельный участок			
(виц объекта недвижимости)			
Лист №	Раздела 1	Всего листов раздела 1 : _____	Всего разделов: _____
02.12.2020 № 99/2020/363461279			
Кадастровый номер:		75:32:010701:82	

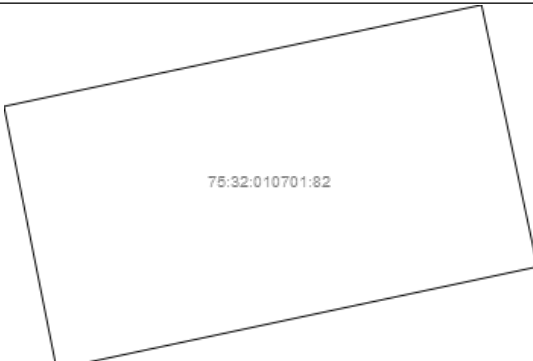
Условный номер земельного участка:	данные отсутствуют
Сведения о принятии акта и (или) заключении договора, предусматривающих предоставление в соответствии с земельным законодательством исполнительным органом государственной власти или органом местного самоуправления находящегося в государственной или муниципальной собственности земельного участка для строительства наемного дома социального использования или наемного дома коммерческого использования:	данные отсутствуют
Сведения о том, что земельный участок или земельные участки образованы на основании решения об изъятии земельного участка и (или) расположенного на нем объекта недвижимости для государственных или муниципальных нужд:	данные отсутствуют
Сведения о том, что земельный участок образован из земель или земельного участка, государственная собственность на которые не разграничена:	данные отсутствуют
Сведения о наличии земельного спора о местоположении границ земельных участков:	данные отсутствуют
Статус записи об объекте недвижимости:	Сведения об объекте недвижимости имеют статус "временные". Дата истечения срока действия временного характера - 2021-03-23
Особые отметки:	Сведения необходимые для заполнения раздела 2 отсутствуют. Сведения необходимые для заполнения раздела 4 отсутствуют. Сведения необходимые для заполнения раздела 4.1 отсутствуют. Сведения необходимые для заполнения раздела 4.2 отсутствуют.
Получатель выписки:	Крашенинников Константин Иванович

Государственный регистратор		ФГИС ЕГРН
полное наименование должности	подпись	инициалы, фамилия

М.П.

Выписка из Единого государственного реестра недвижимости об объекте недвижимости
Описание местоположения земельного участка

Земельный участок			
(виц объекта недвижимости)			
Лист № ____ Раздела 3	Всего листов раздела 3 : ____	Всего разделов: ____	Всего листов выписки: ____
02.12.2020 № 99/2020/363461279			
Кадастровый номер:		75:32:010701:82	

План (чертеж, схема) земельного участка			
			
Масштаб 1: данные отсутствуют	Условные обозначения:		

Государственный регистратор		ФГИС ЕГРН
полное наименование должности	подпись	инициалы, фамилия

М.П.

Выписка из Единого государственного реестра недвижимости об объекте недвижимости
Описание местоположения земельного участка

Земельный участок			
(виц объекта недвижимости)			
Лист №	Раздела 3.2	Всего листов раздела 3.2 : _____	Всего разделов: _____
02.12.2020 № 99/2020/363461279		Всего листов выписки: _____	
Кадастровый номер:		75:32:010701:82	

Сведения о характерных точках границы земельного участка				
Система координат: МСК-75				
Зона №				
Номер точки	Координаты		Описание закрепления на местности	Средняя квадратическая погрешность определения координат характерных точек границ земельного участка, м
	X	Y		
1	2	3	4	5
1	659585.17	2348314.22	Шпиль, арматура, стержень	0.1
2	659553.74	2348320.91	Шпиль, арматура, стержень	0.1
3	659541.47	2348263.3	Шпиль, арматура, стержень	0.1
4	659572.99	2348256.99	Шпиль, арматура, стержень	0.1

Государственный регистратор		ФГИС ЕГРН
полное наименование должности	подпись	инициалы, фамилия

М.П.

Выписка из Единого государственного реестра недвижимости об объекте недвижимости

Сведения о характеристиках объекта недвижимости

На основании запроса от 01.12.2020 г., поступившего на рассмотрение 02.12.2020 г., сообщаем, что согласно записям Единого государственного реестра недвижимости:

Земельный участок		
(виц объекта недвижимости)		
Лист № _____	Раздела 1	Всего листов раздела 1 : _____
02.12.2020 № 99/2020/363462673		Всего разделов: _____
Кадастровый номер:		75:32:010701:83
Номер кадастрового квартала:	75:32:010701	
Дата присвоения кадастрового номера:	22.03.2016	
Ранее присвоенный государственный учетный номер:	данные отсутствуют	
Адрес:	Забайкальский край, г Чита, в районе ул.1-я Коллективная	
Площадь:	1900 +/- 15	
Кадастровая стоимость, руб.:	11782033	
Кадастровые номера расположенных в пределах земельного участка объектов недвижимости:	данные отсутствуют	
Кадастровые номера объектов недвижимости, из которых образован объект недвижимости:	данные отсутствуют	
Кадастровые номера образованных объектов недвижимости:	данные отсутствуют	
Сведения о включении объекта недвижимости в состав предприятия как имущественного комплекса:		
Государственный регистратор		ФГИС ЕГРН
полное наименование должности	подпись	инициалы, фамилия

М.П.

Сведения о характеристиках объекта недвижимости

Земельный участок			
(виц объекта недвижимости)			
Лист №	Раздела 1	Всего листов раздела 1 : _____	Всего разделов: _____
02.12.2020 № 99/2020/363462673			
Кадастровый номер:		75:32:010701:83	

Категория земель:	
Виды разрешенного использования:	для строительства многоэтажного многоквартирного жилого дома со встроенными и пристроенными нежилыми помещениями
Сведения о кадастровом инженере:	Янчук Константин Евгеньевич №75-10-15
Сведения о лесах, водных объектах и об иных природных объектах, расположенных в пределах земельного участка:	данные отсутствуют
Сведения о том, что земельный участок полностью или частично расположен в границах зоны с особыми условиями использования территории или территории объекта культурного наследия	данные отсутствуют
Сведения о том, что земельный участок расположен в границах особой экономической зоны, территории опережающего социально-экономического развития, зоны территориального развития в Российской Федерации, игровой зоны:	данные отсутствуют
Сведения о том, что земельный участок расположен в границах особо охраняемой природной территории, охотничьих угодий, лесничеств, лесопарков:	данные отсутствуют
Сведения о результатах проведения государственного земельного надзора:	данные отсутствуют
Сведения о расположении земельного участка в границах территории, в отношении которой утвержден проект межевания территории:	данные отсутствуют

Государственный регистратор		ФГИС ЕГРН
полное наименование должности	подпись	инициалы, фамилия

М.П.

Сведения о характеристиках объекта недвижимости

Земельный участок			
(виц объекта недвижимости)			
Лист №	Раздела 1	Всего листов раздела 1 : _____	Всего разделов: _____
02.12.2020 № 99/2020/363462673			
Кадастровый номер:		75:32:010701:83	

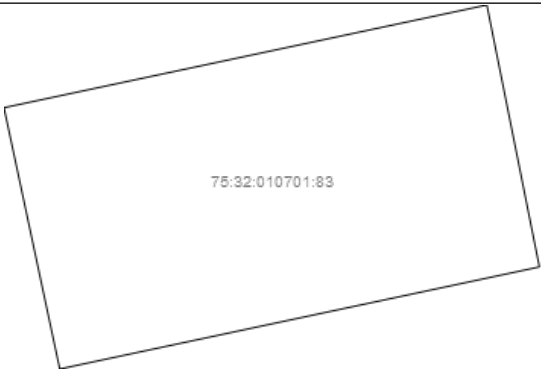
Условный номер земельного участка:	данные отсутствуют
Сведения о принятии акта и (или) заключении договора, предусматривающих предоставление в соответствии с земельным законодательством исполнительным органом государственной власти или органом местного самоуправления находящегося в государственной или муниципальной собственности земельного участка для строительства наемного дома социального использования или наемного дома коммерческого использования:	данные отсутствуют
Сведения о том, что земельный участок или земельные участки образованы на основании решения об изъятии земельного участка и (или) расположенного на нем объекта недвижимости для государственных или муниципальных нужд:	данные отсутствуют
Сведения о том, что земельный участок образован из земель или земельного участка, государственная собственность на которые не разграничена:	данные отсутствуют
Сведения о наличии земельного спора о местоположении границ земельных участков:	данные отсутствуют
Статус записи об объекте недвижимости:	Сведения об объекте недвижимости имеют статус "временные". Дата истечения срока действия временного характера - 2021-03-23
Особые отметки:	Сведения необходимые для заполнения раздела 2 отсутствуют. Сведения необходимые для заполнения раздела 4 отсутствуют. Сведения необходимые для заполнения раздела 4.1 отсутствуют. Сведения необходимые для заполнения раздела 4.2 отсутствуют.
Получатель выписки:	Крашенинников Константин Иванович

Государственный регистратор		ФГИС ЕГРН
полное наименование должности	подпись	инициалы, фамилия

М.П.

Выписка из Единого государственного реестра недвижимости об объекте недвижимости
Описание местоположения земельного участка

Земельный участок			
(виц объекта недвижимости)			
Лист № ____ Раздела 3	Всего листов раздела 3 : ____	Всего разделов: ____	Всего листов выписки: ____
02.12.2020 № 99/2020/363462673			
Кадастровый номер:		75:32:010701:83	

План (чертеж, схема) земельного участка			
			
Масштаб 1: данные отсутствуют	Условные обозначения:		

Государственный регистратор		ФГИС ЕГРН
полное наименование должности	подпись	инициалы, фамилия

М.П.

Выписка из Единого государственного реестра недвижимости об объекте недвижимости
Описание местоположения земельного участка

Земельный участок			
(виц объекта недвижимости)			
Лист №	Раздела 3.2	Всего листов раздела 3.2 : _____	Всего разделов: _____
Всего листов выписки: _____		Всего листов выписки: _____	
02.12.2020 № 99/2020/363462673			
Кадастровый номер:		75:32:010701:83	

Сведения о характерных точках границы земельного участка				
Система координат: МСК-75				
Зона №				
Номер точки	Координаты		Описание закрепления на местности	Средняя квадратическая погрешность определения координат характерных точек границ земельного участка, м
	X	Y		
1	2	3	4	5
1	659572.99	2348256.99	Шпиль, арматура, стержень	0.1
2	659541.47	2348263.3	Шпиль, арматура, стержень	0.1
3	659529.19	2348205.69	Шпиль, арматура, стержень	0.1
4	659560.63	2348198.99	Шпиль, арматура, стержень	0.1

Государственный регистратор		ФГИС ЕГРН
полное наименование должности	подпись	инициалы, фамилия

М.П.

Выписка из Единого государственного реестра недвижимости об объекте недвижимости

Сведения о характеристиках объекта недвижимости

На основании запроса от 01.12.2020 г., поступившего на рассмотрение 02.12.2020 г., сообщаем, что согласно записям Единого государственного реестра недвижимости:

Земельный участок			
(виц объекта недвижимости)			
Лист №	Раздела 1	Всего листов раздела 1 : ____	Всего разделов: ____
02.12.2020 № 99/2020/363464174		Всего листов выписки: ____	
Кадастровый номер:		75:32:010701:84	

Номер кадастрового квартала:	75:32:010701
Дата присвоения кадастрового номера:	22.03.2016
Ранее присвоенный государственный учетный номер:	данные отсутствуют
Адрес:	Забайкальский край, г Чита, в районе ул.1-я Коллективная
Площадь:	1894 +/- 15
Кадастровая стоимость, руб.:	11744826.58
Кадастровые номера расположенных в пределах земельного участка объектов недвижимости:	данные отсутствуют
Кадастровые номера объектов недвижимости, из которых образован объект недвижимости:	данные отсутствуют
Кадастровые номера образованных объектов недвижимости:	данные отсутствуют
Сведения о включении объекта недвижимости в состав предприятия как имущественного комплекса:	

Государственный регистратор		ФГИС ЕГРН
полное наименование должности	подпись	инициалы, фамилия

М.П.

Сведения о характеристиках объекта недвижимости

Земельный участок			
(виц объекта недвижимости)			
Лист №	Раздела 1	Всего листов раздела 1 : _____	Всего разделов: _____
02.12.2020 № 99/2020/363464174			
Кадастровый номер:		75:32:010701:84	

Категория земель:	
Виды разрешенного использования:	для строительства многоэтажного многоквартирного жилого дома со встроенными и пристроенными нежилыми помещениями
Сведения о кадастровом инженере:	Янчук Константин Евгеньевич №75-10-15
Сведения о лесах, водных объектах и об иных природных объектах, расположенных в пределах земельного участка:	данные отсутствуют
Сведения о том, что земельный участок полностью или частично расположен в границах зоны с особыми условиями использования территории или территории объекта культурного наследия	данные отсутствуют
Сведения о том, что земельный участок расположен в границах особой экономической зоны, территории опережающего социально-экономического развития, зоны территориального развития в Российской Федерации, игровой зоны:	данные отсутствуют
Сведения о том, что земельный участок расположен в границах особо охраняемой природной территории, охотничьих угодий, лесничеств, лесопарков:	данные отсутствуют
Сведения о результатах проведения государственного земельного надзора:	данные отсутствуют
Сведения о расположении земельного участка в границах территории, в отношении которой утвержден проект межевания территории:	данные отсутствуют

Государственный регистратор		ФГИС ЕГРН
полное наименование должности	подпись	инициалы, фамилия

М.П.

Сведения о характеристиках объекта недвижимости

Земельный участок			
(виц объекта недвижимости)			
Лист №	Раздела 1	Всего листов раздела 1 : _____	Всего разделов: _____
02.12.2020 № 99/2020/363464174			
Кадастровый номер:		75:32:010701:84	

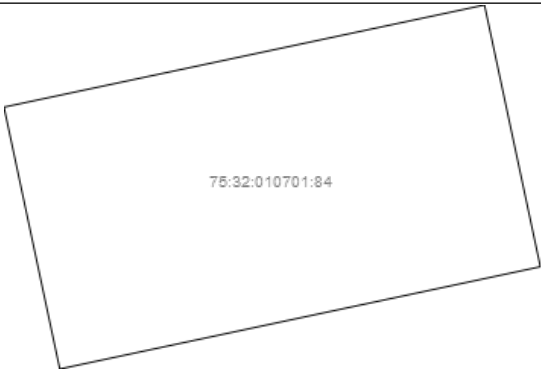
Условный номер земельного участка:	данные отсутствуют
Сведения о принятии акта и (или) заключении договора, предусматривающих предоставление в соответствии с земельным законодательством исполнительным органом государственной власти или органом местного самоуправления находящегося в государственной или муниципальной собственности земельного участка для строительства наемного дома социального использования или наемного дома коммерческого использования:	данные отсутствуют
Сведения о том, что земельный участок или земельные участки образованы на основании решения об изъятии земельного участка и (или) расположенного на нем объекта недвижимости для государственных или муниципальных нужд:	данные отсутствуют
Сведения о том, что земельный участок образован из земель или земельного участка, государственная собственность на которые не разграничена:	данные отсутствуют
Сведения о наличии земельного спора о местоположении границ земельных участков:	данные отсутствуют
Статус записи об объекте недвижимости:	Сведения об объекте недвижимости имеют статус "временные". Дата истечения срока действия временного характера - 2021-03-23
Особые отметки:	Сведения необходимые для заполнения раздела 2 отсутствуют. Сведения необходимые для заполнения раздела 4 отсутствуют. Сведения необходимые для заполнения раздела 4.1 отсутствуют. Сведения необходимые для заполнения раздела 4.2 отсутствуют.
Получатель выписки:	Крашенинников Константин Иванович

Государственный регистратор		ФГИС ЕГРН
полное наименование должности	подпись	инициалы, фамилия

М.П.

Выписка из Единого государственного реестра недвижимости об объекте недвижимости
Описание местоположения земельного участка

Земельный участок			
(виц объекта недвижимости)			
Лист № ____ Раздела 3	Всего листов раздела 3 : ____	Всего разделов: ____	Всего листов выписки: ____
02.12.2020 № 99/2020/363464174			
Кадастровый номер:		75:32:010701:84	

План (чертеж, схема) земельного участка			
			
Масштаб 1: данные отсутствуют	Условные обозначения:		

Государственный регистратор		ФГИС ЕГРН
полное наименование должности	подпись	инициалы, фамилия

М.П.

Выписка из Единого государственного реестра недвижимости об объекте недвижимости
Описание местоположения земельного участка

Земельный участок			
(виц объекта недвижимости)			
Лист №	Раздела 3.2	Всего листов раздела 3.2 : _____	Всего разделов: _____
Всего листов выписки: _____			
02.12.2020 № 99/2020/363464174			
Кадастровый номер:		75:32:010701:84	

Сведения о характерных точках границы земельного участка				
Система координат: МСК-75				
Зона №				
Номер точки	Координаты		Описание закрепления на местности	Средняя квадратическая погрешность определения координат характерных точек границ земельного участка, м
	X	Y		
1	2	3	4	5
1	659560.63	2348198.99	Шпиль, арматура, стержень	0.1
2	659529.19	2348205.69	Шпиль, арматура, стержень	0.1
3	659516.91	2348148.07	Шпиль, арматура, стержень	0.1
4	659548.36	2348141.38	Шпиль, арматура, стержень	0.1

Государственный регистратор		ФГИС ЕГРН
полное наименование должности	подпись	инициалы, фамилия

М.П.

Выписка из Единого государственного реестра недвижимости об объекте недвижимости

Сведения о характеристиках объекта недвижимости

На основании запроса от 02.12.2020 г., поступившего на рассмотрение 02.12.2020 г., сообщаем, что согласно записям Единого государственного реестра недвижимости:

Земельный участок			
(виц объекта недвижимости)			
Лист №	Раздела 1	Всего листов раздела 1 : _____	Всего разделов: _____
02.12.2020 № 99/2020/363587172		Всего листов выписки: _____	
Кадастровый номер:		75:32:010701:90	

Номер кадастрового квартала:	75:32:010701
Дата присвоения кадастрового номера:	23.03.2016
Ранее присвоенный государственный учетный номер:	данные отсутствуют
Адрес:	Забайкальский край, г Чита, в районе ул.1-я Коллективная
Площадь:	2655 +/- 18
Кадастровая стоимость, руб.:	16463840.85
Кадастровые номера расположенных в пределах земельного участка объектов недвижимости:	данные отсутствуют
Кадастровые номера объектов недвижимости, из которых образован объект недвижимости:	данные отсутствуют
Кадастровые номера образованных объектов недвижимости:	данные отсутствуют
Сведения о включении объекта недвижимости в состав предприятия как имущественного комплекса:	

Государственный регистратор		ФГИС ЕГРН
полное наименование должности	подпись	инициалы, фамилия

М.П.

Сведения о характеристиках объекта недвижимости

Земельный участок			
(виц объекта недвижимости)			
Лист №	Раздела 1	Всего листов раздела 1 : _____	Всего разделов: _____
02.12.2020 № 99/2020/363587172			
Кадастровый номер:		75:32:010701:90	

Категория земель:	
Виды разрешенного использования:	для строительства многоэтажного многоквартирного жилого дома со встроенными и пристроенными нежилыми помещениями
Сведения о кадастровом инженере:	Янчук Константин Евгеньевич №75-10-15
Сведения о лесах, водных объектах и об иных природных объектах, расположенных в пределах земельного участка:	данные отсутствуют
Сведения о том, что земельный участок полностью или частично расположен в границах зоны с особыми условиями использования территории или территории объекта культурного наследия	данные отсутствуют
Сведения о том, что земельный участок расположен в границах особой экономической зоны, территории опережающего социально-экономического развития, зоны территориального развития в Российской Федерации, игровой зоны:	данные отсутствуют
Сведения о том, что земельный участок расположен в границах особо охраняемой природной территории, охотничьих угодий, лесничеств, лесопарков:	данные отсутствуют
Сведения о результатах проведения государственного земельного надзора:	данные отсутствуют
Сведения о расположении земельного участка в границах территории, в отношении которой утвержден проект межевания территории:	данные отсутствуют

Государственный регистратор		ФГИС ЕГРН
полное наименование должности	подпись	инициалы, фамилия

М.П.


Сведения о характеристиках объекта недвижимости

Земельный участок		
(вид объекта недвижимости)		
Лист № _____ Раздела 1	Всего листов раздела 1 : _____	Всего разделов: _____
Всего листов выписки: _____		
02.12.2020 № 99/2020/363587172		
Кадастровый номер:		75:32:010701:90
Условный номер земельного участка:	данные отсутствуют	
Сведения о принятии акта и (или) заключении договора, предусматривающих предоставление в соответствии с земельным законодательством исполнительным органом государственной власти или органом местного самоуправления находящегося в государственной или муниципальной собственности земельного участка для строительства наемного дома социального использования или наемного дома коммерческого использования:	данные отсутствуют	
Сведения о том, что земельный участок или земельные участки образованы на основании решения об изъятии земельного участка и (или) расположенного на нем объекта недвижимости для государственных или муниципальных нужд:	данные отсутствуют	
Сведения о том, что земельный участок образован из земель или земельного участка, государственная собственность на которые не разграничена:	данные отсутствуют	
Сведения о наличии земельного спора о местоположении границ земельных участков:	данные отсутствуют	
Статус записи об объекте недвижимости:	Сведения об объекте недвижимости имеют статус "временные". Дата истечения срока действия временного характера - 2021-03-24	
Особые отметки:	Сведения необходимые для заполнения раздела 2 отсутствуют. Сведения необходимые для заполнения раздела 4 отсутствуют. Сведения необходимые для заполнения раздела 4.1 отсутствуют. Сведения необходимые для заполнения раздела 4.2 отсутствуют.	
Получатель выписки:	Крашенинников Константин Иванович	
Государственный регистратор		ФГИС ЕГРН
полное наименование должности	подпись	инициалы, фамилия

М.П.

Выписка из Единого государственного реестра недвижимости об объекте недвижимости
Описание местоположения земельного участка

Земельный участок			
(виц объекта недвижимости)			
Лист № ____ Раздела 3	Всего листов раздела 3 : ____	Всего разделов: ____	Всего листов выписки: ____
02.12.2020 № 99/2020/363587172			
Кадастровый номер:		75:32:010701:90	

План (чертеж, схема) земельного участка			
			
Масштаб 1: данные отсутствуют	Условные обозначения:		

Государственный регистратор		ФГИС ЕГРН
полное наименование должности	подпись	инициалы, фамилия

М.П.

Выписка из Единого государственного реестра недвижимости об объекте недвижимости
Описание местоположения земельного участка

Земельный участок			
(виц объекта недвижимости)			
Лист №	Раздела 3.2	Всего листов раздела 3.2 : _____	Всего разделов: _____
Всего листов выписки: _____		Всего листов выписки: _____	
02.12.2020 № 99/2020/363587172			
Кадастровый номер:		75:32:010701:90	

Сведения о характерных точках границы земельного участка				
Система координат: МСК-75				
Зона №				
Номер точки	Координаты		Описание закрепления на местности	Средняя квадратическая погрешность определения координат характерных точек границ земельного участка, м
	X	Y		
1	2	3	4	5
1	659640.07	2348232.71	Шпиль, арматура, стержень	0.1
2	659581.39	2348245.21	Шпиль, арматура, стержень	0.1
3	659571.76	2348199.97	Шпиль, арматура, стержень	0.1
4	659616.52	2348190.43	Шпиль, арматура, стержень	0.1
5	659634.02	2348204.1	Шпиль, арматура, стержень	0.1

Государственный регистратор		ФГИС ЕГРН
полное наименование должности	подпись	инициалы, фамилия

М.П.

Выписка из Единого государственного реестра недвижимости об объекте недвижимости

Сведения о характеристиках объекта недвижимости

На основании запроса от 02.12.2020 г., поступившего на рассмотрение 02.12.2020 г., сообщаем, что согласно записям Единого государственного реестра недвижимости:

Земельный участок			
(виц объекта недвижимости)			
Лист №	Раздела 1	Всего листов раздела 1 : ____	Всего разделов: ____
02.12.2020 № 99/2020/363589156		Всего листов выписки: ____	
Кадастровый номер:		75:32:010701:91	

Номер кадастрового квартала:	75:32:010701
Дата присвоения кадастрового номера:	24.03.2016
Ранее присвоенный государственный учетный номер:	данные отсутствуют
Адрес:	Забайкальский край, г Чита, в районе ул.1-я Коллективная
Площадь:	4201 +/- 23
Кадастровая стоимость, руб.:	26050695.07
Кадастровые номера расположенных в пределах земельного участка объектов недвижимости:	данные отсутствуют
Кадастровые номера объектов недвижимости, из которых образован объект недвижимости:	данные отсутствуют
Кадастровые номера образованных объектов недвижимости:	данные отсутствуют
Сведения о включении объекта недвижимости в состав предприятия как имущественного комплекса:	

Государственный регистратор		ФГИС ЕГРН
полное наименование должности	подпись	инициалы, фамилия

М.П.

Сведения о характеристиках объекта недвижимости

Земельный участок			
(виц объекта недвижимости)			
Лист №	Раздела 1	Всего листов раздела 1 : _____	Всего разделов: _____
02.12.2020 № 99/2020/363589156			
Кадастровый номер:		75:32:010701:91	

Категория земель:	
Виды разрешенного использования:	для строительства многоэтажного многоквартирного жилого дома со встроенными и пристроенными нежилыми помещениями
Сведения о кадастровом инженере:	Янчук Константин Евгеньевич №75-10-15
Сведения о лесах, водных объектах и об иных природных объектах, расположенных в пределах земельного участка:	данные отсутствуют
Сведения о том, что земельный участок полностью или частично расположен в границах зоны с особыми условиями использования территории или территории объекта культурного наследия	данные отсутствуют
Сведения о том, что земельный участок расположен в границах особой экономической зоны, территории опережающего социально-экономического развития, зоны территориального развития в Российской Федерации, игровой зоны:	данные отсутствуют
Сведения о том, что земельный участок расположен в границах особо охраняемой природной территории, охотничьих угодий, лесничеств, лесопарков:	данные отсутствуют
Сведения о результатах проведения государственного земельного надзора:	данные отсутствуют
Сведения о расположении земельного участка в границах территории, в отношении которой утвержден проект межевания территории:	данные отсутствуют

Государственный регистратор		ФГИС ЕГРН
полное наименование должности	подпись	инициалы, фамилия

М.П.

Сведения о характеристиках объекта недвижимости

Земельный участок			
(вид объекта недвижимости)			
Лист №	Раздела 1	Всего листов раздела 1 : _____	Всего разделов: _____
02.12.2020 № 99/2020/363589156			
Кадастровый номер:		75:32:010701:91	

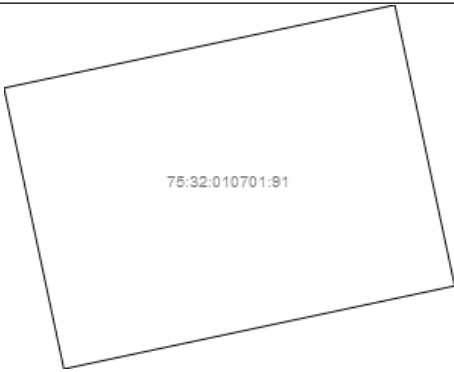
Условный номер земельного участка:	данные отсутствуют
Сведения о принятии акта и (или) заключении договора, предусматривающих предоставление в соответствии с земельным законодательством исполнительным органом государственной власти или органом местного самоуправления находящегося в государственной или муниципальной собственности земельного участка для строительства наемного дома социального использования или наемного дома коммерческого использования:	данные отсутствуют
Сведения о том, что земельный участок или земельные участки образованы на основании решения об изъятии земельного участка и (или) расположенного на нем объекта недвижимости для государственных или муниципальных нужд:	данные отсутствуют
Сведения о том, что земельный участок образован из земель или земельного участка, государственная собственность на которые не разграничена:	данные отсутствуют
Сведения о наличии земельного спора о местоположении границ земельных участков:	данные отсутствуют
Статус записи об объекте недвижимости:	Сведения об объекте недвижимости имеют статус "временные". Дата истечения срока действия временного характера - 2021-03-25
Особые отметки:	Сведения необходимые для заполнения раздела 2 отсутствуют. Сведения необходимые для заполнения раздела 4 отсутствуют. Сведения необходимые для заполнения раздела 4.1 отсутствуют. Сведения необходимые для заполнения раздела 4.2 отсутствуют.
Получатель выписки:	Крашенинников Константин Иванович

Государственный регистратор		ФГИС ЕГРН
полное наименование должности	подпись	инициалы, фамилия

М.П.

Выписка из Единого государственного реестра недвижимости об объекте недвижимости
Описание местоположения земельного участка

Земельный участок			
(виц объекта недвижимости)			
Лист № <u> </u> Раздела <u>3</u>	Всего листов раздела <u>3</u> : <u> </u>	Всего разделов: <u> </u>	Всего листов выписки: <u> </u>
02.12.2020 № 99/2020/363589156			
Кадастровый номер:		75:32:010701:91	

План (чертеж, схема) земельного участка			
			
Масштаб 1: данные отсутствуют	Условные обозначения:		

Государственный регистратор		ФГИС ЕГРН
полное наименование должности	подпись	инициалы, фамилия

М.П.

Выписка из Единого государственного реестра недвижимости об объекте недвижимости
Описание местоположения земельного участка

Земельный участок			
(виц объекта недвижимости)			
Лист №	Раздела 3.2	Всего листов раздела 3.2 : _____	Всего разделов: _____
Всего листов выписки: _____			
02.12.2020 № 99/2020/363589156			
Кадастровый номер:		75:32:010701:91	

Сведения о характерных точках границы земельного участка				
Система координат: МСК-75				
Зона №				
Номер точки	Координаты		Описание закрепления на местности	Средняя квадратическая погрешность определения координат характерных точек границ земельного участка, м
	X	Y		
1	2	3	4	5
1	659510.03	2348270	Шпиль, арматура, стержень	0.1
2	659456.23	2348281.45	Шпиль, арматура, стержень	0.1
3	659440.32	2348206.74	Шпиль, арматура, стержень	0.1
4	659494.12	2348195.29	Шпиль, арматура, стержень	0.1
5	659497.75	2348212.38	Шпиль, арматура, стержень	0.1

Государственный регистратор		ФГИС ЕГРН
полное наименование должности	подпись	инициалы, фамилия

М.П.

Выписка из Единого государственного реестра недвижимости об объекте недвижимости

Сведения о характеристиках объекта недвижимости

На основании запроса от 02.12.2020 г., поступившего на рассмотрение 02.12.2020 г., сообщаем, что согласно записям Единого государственного реестра недвижимости:

Земельный участок			
(виц объекта недвижимости)			
Лист № _____	Раздела 1	Всего листов раздела 1 : _____	Всего разделов: _____
Всего листов выписки: _____			
02.12.2020 № 99/2020/363592902			
Кадастровый номер:		75:32:010701:93	

Номер кадастрового квартала:	75:32:010701
Дата присвоения кадастрового номера:	03.10.2016
Ранее присвоенный государственный учетный номер:	данные отсутствуют
Адрес:	Забайкальский край, г Чита, ул 2-я Ипподромная
Площадь:	1425 +/- 13
Кадастровая стоимость, руб.:	1365948
Кадастровые номера расположенных в пределах земельного участка объектов недвижимости:	75:32:010701:99
Кадастровые номера объектов недвижимости, из которых образован объект недвижимости:	данные отсутствуют
Кадастровые номера образованных объектов недвижимости:	данные отсутствуют
Сведения о включении объекта недвижимости в состав предприятия как имущественного комплекса:	

Государственный регистратор		ФГИС ЕГРН
полное наименование должности	подпись	инициалы, фамилия

М.П.

Сведения о характеристиках объекта недвижимости

Земельный участок			
(виц объекта недвижимости)			
Лист №	Раздела 1	Всего листов раздела 1 : _____	Всего разделов: _____
02.12.2020 № 99/2020/363592902			
Кадастровый номер:		75:32:010701:93	

Категория земель:	
Виды разрешенного использования:	Для размещения дома индивидуальной жилой застройки
Сведения о кадастровом инженере:	Салобоев Александр Юрьевич №75-11-29, ООО "Забайкальская землеустроительная компания"
Сведения о лесах, водных объектах и об иных природных объектах, расположенных в пределах земельного участка:	данные отсутствуют
Сведения о том, что земельный участок полностью или частично расположен в границах зоны с особыми условиями использования территории или территории объекта культурного наследия	данные отсутствуют
Сведения о том, что земельный участок расположен в границах особой экономической зоны, территории опережающего социально-экономического развития, зоны территориального развития в Российской Федерации, игровой зоны:	данные отсутствуют
Сведения о том, что земельный участок расположен в границах особо охраняемой природной территории, охотничьих угодий, лесничеств, лесопарков:	данные отсутствуют
Сведения о результатах проведения государственного земельного надзора:	данные отсутствуют
Сведения о расположении земельного участка в границах территории, в отношении которой утвержден проект межевания территории:	данные отсутствуют

Государственный регистратор		ФГИС ЕГРН
полное наименование должности	подпись	инициалы, фамилия

М.П.

Сведения о характеристиках объекта недвижимости

Земельный участок			
(вид объекта недвижимости)			
Лист №	Раздела 1	Всего листов раздела 1 : _____	Всего разделов: _____
02.12.2020 № 99/2020/363592902			
Кадастровый номер:		75:32:010701:93	

Условный номер земельного участка:	данные отсутствуют
Сведения о принятии акта и (или) заключении договора, предусматривающих предоставление в соответствии с земельным законодательством исполнительным органом государственной власти или органом местного самоуправления находящегося в государственной или муниципальной собственности земельного участка для строительства наемного дома социального использования или наемного дома коммерческого использования:	данные отсутствуют
Сведения о том, что земельный участок или земельные участки образованы на основании решения об изъятии земельного участка и (или) расположенного на нем объекта недвижимости для государственных или муниципальных нужд:	данные отсутствуют
Сведения о том, что земельный участок образован из земель или земельного участка, государственная собственность на которые не разграничена:	данные отсутствуют
Сведения о наличии земельного спора о местоположении границ земельных участков:	данные отсутствуют
Статус записи об объекте недвижимости:	Сведения об объекте недвижимости имеют статус "актуальные"
Особые отметки:	Сведения необходимые для заполнения раздела 4 отсутствуют. Сведения необходимые для заполнения раздела 4.1 отсутствуют. Сведения необходимые для заполнения раздела 4.2 отсутствуют.
Получатель выписки:	Крашенинников Константин Иванович

Государственный регистратор		ФГИС ЕГРН
полное наименование должности	подпись	инициалы, фамилия

М.П.

Выписка из Единого государственного реестра недвижимости об объекте недвижимости
Сведения о зарегистрированных правах

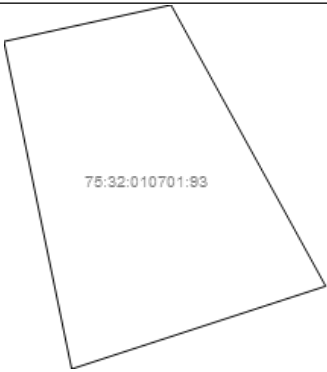
Земельный участок	
(виц объекта недвижимости)	
Лист № <u> </u> Раздела <u>2</u>	Всего листов раздела <u>2</u> : <u> </u>
Всего разделов: <u> </u>	Всего листов выписки: <u> </u>
02.12.2020 № 99/2020/363592902	
Кадастровый номер:	75:32:010701:93
1. Правообладатель (правообладатели):	1.1. данные о правообладателе отсутствуют
2. Вид, номер и дата государственной регистрации права:	2.1. не зарегистрировано
3. Ограничение прав и обременение объекта недвижимости:	
3.1.1. вид:	аренда, Весь объект
дата государственной регистрации:	12.10.2017
номер государственной регистрации:	75:32:010701:93-75/001/2017-2
срок, на который установлено ограничение прав и обременение объекта недвижимости:	с 12.10.2017 по 30.09.2037
лицо, в пользу которого установлено ограничение прав и обременение объекта недвижимости:	Анандаев Баир Цыденович
основание государственной регистрации:	Договор аренды земельного участка на территории г. Читы, государственная собственность на который не разграничена №443/17(А) от 06.10.2017 г.
4. Договоры участия в долевом строительстве:	не зарегистрировано
5. Заявленные в судебном порядке права требования:	данные отсутствуют
6. Сведения о возражении в отношении зарегистрированного права:	данные отсутствуют
7. Сведения о наличии решения об изъятии объекта недвижимости для государственных и муниципальных нужд:	данные отсутствуют
8. Сведения о невозможности государственной регистрации без личного участия правообладателя или его законного представителя:	
9. Правопритязания и сведения о наличии поступивших, но не рассмотренных заявлений о проведении государственной регистрации права (перехода, прекращения права), ограничения права или обременения объекта недвижимости, сделки в отношении объекта недвижимости:	данные отсутствуют
10. Сведения об осуществлении государственной регистрации сделки, права, ограничения права без необходимого в силу закона согласия третьего лица, органа:	данные отсутствуют
11. Сведения о невозможности государственной регистрации перехода, прекращения, ограничения права на земельный участок из земель сельскохозяйственного назначения:	

Государственный регистратор		ФГИС ЕГРН
полное наименование должности	подпись	инициалы, фамилия

М.П.

Выписка из Единого государственного реестра недвижимости об объекте недвижимости
Описание местоположения земельного участка

Земельный участок			
(виц объекта недвижимости)			
Лист № ____ Раздела 3	Всего листов раздела 3 : ____	Всего разделов: ____	Всего листов выписки: ____
02.12.2020 № 99/2020/363592902			
Кадастровый номер:		75:32:010701:93	

План (чертеж, схема) земельного участка			
			
Масштаб 1: данные отсутствуют	Условные обозначения:		

Государственный регистратор		ФГИС ЕГРН
полное наименование должности	подпись	инициалы, фамилия

М.П.

Выписка из Единого государственного реестра недвижимости об объекте недвижимости
Описание местоположения земельного участка

Земельный участок			
(вид объекта недвижимости)			
Лист №	Раздела 3.1	Всего листов раздела 3.1 :	Всего разделов:
02.12.2020 № 99/2020/363592902			
Кадастровый номер:		75:32:010701:93	

Описание местоположения границ земельного участка							
Номер п/п	Номер точки		Дирекционный угол	Горизонтальное проложение, м	Описание закрепления на местности	Кадастровые номера смежных участков	Сведения об адресах правообладателей смежных земельных участков
	начальная	конечная					
1	2	3	4	5	6	7	8
1	1	2	данные отсутствуют	данные отсутствуют	данные отсутствуют	данные отсутствуют	данные отсутствуют
2	2	3	данные отсутствуют	данные отсутствуют	данные отсутствуют	данные отсутствуют	данные отсутствуют
3	3	4	данные отсутствуют	данные отсутствуют	данные отсутствуют	данные отсутствуют	данные отсутствуют
4	4	1	данные отсутствуют	данные отсутствуют	данные отсутствуют	данные отсутствуют	данные отсутствуют

Государственный регистратор		ФГИС ЕГРН
полное наименование должности	подпись	инициалы, фамилия

М.П.

Выписка из Единого государственного реестра недвижимости об объекте недвижимости
Описание местоположения земельного участка

Земельный участок			
<small>(виц объекта недвижимости)</small>			
Лист №	Раздела 3.2	Всего листов раздела 3.2 : _____	Всего разделов: _____
Всего листов выписки: _____			
02.12.2020 № 99/2020/363592902			
Кадастровый номер:		75:32:010701:93	

Сведения о характерных точках границы земельного участка				
Система координат: МСК-75				
Зона №				
Номер точки	Координаты		Описание закрепления на местности	Средняя квадратическая погрешность определения координат характерных точек границ земельного участка, м
	X	Y		
1	2	3	4	5
1	659281.21	2348008.79	данные отсутствуют	0.1
2	659286.4	2348032.48	данные отсутствуют	0.1
3	659246.45	2348054.42	данные отсутствуют	0.1
4	659234.68	2348018.39	данные отсутствуют	0.1

Государственный регистратор		ФГИС ЕГРН
полное наименование должности	подпись	инициалы, фамилия

М.П.

Выписка из Единого государственного реестра недвижимости об объекте недвижимости

Сведения о характеристиках объекта недвижимости

На основании запроса от 02.12.2020 г., поступившего на рассмотрение 02.12.2020 г., сообщаем, что согласно записям Единого государственного реестра недвижимости:

Земельный участок		
(виц объекта недвижимости)		
Лист № _____	Раздела 1	Всего листов раздела 1 : _____
		Всего разделов: _____
		Всего листов выписки: _____
02.12.2020 № 99/2020/363596630		
Кадастровый номер:		75:32:010701:94
Номер кадастрового квартала:	75:32:010701	
Дата присвоения кадастрового номера:	24.10.2016	
Ранее присвоенный государственный учетный номер:	данные отсутствуют	
Адрес:	установлено относительно ориентира, расположенного в границах участка. Почтовый адрес ориентира: Забайкальский край., г. Чита, ул. 2-я Ипподромная, уч 42	
Площадь:	899 +/- 10	
Кадастровая стоимость, руб.:	861745.44	
Кадастровые номера расположенных в пределах земельного участка объектов недвижимости:	75:32:010701:219	
Кадастровые номера объектов недвижимости, из которых образован объект недвижимости:	данные отсутствуют	
Кадастровые номера образованных объектов недвижимости:	данные отсутствуют	
Сведения о включении объекта недвижимости в состав предприятия как имущественного комплекса:		
Государственный регистратор		ФГИС ЕГРН
полное наименование должности	подпись	инициалы, фамилия

М.П.

Сведения о характеристиках объекта недвижимости

Земельный участок		
(виц объекта недвижимости)		
Лист № _____ Раздела 1	Всего листов раздела 1 : _____	Всего разделов: _____
Всего листов выписки: _____		
02.12.2020 № 99/2020/363596630		
Кадастровый номер:		75:32:010701:94
Категория земель:		
Виды разрешенного использования:	для индивидуального жилищного строительства	
Сведения о кадастровом инженере:	Салобоев Александр Юрьевич №75-11-29	
Сведения о лесах, водных объектах и об иных природных объектах, расположенных в пределах земельного участка:	данные отсутствуют	
Сведения о том, что земельный участок полностью или частично расположен в границах зоны с особыми условиями использования территории или территории объекта культурного наследия	данные отсутствуют	
Сведения о том, что земельный участок расположен в границах особой экономической зоны, территории опережающего социально-экономического развития, зоны территориального развития в Российской Федерации, игровой зоны:	данные отсутствуют	
Сведения о том, что земельный участок расположен в границах особо охраняемой природной территории, охотничьих угодий, лесничеств, лесопарков:	данные отсутствуют	
Сведения о результатах проведения государственного земельного надзора:	данные отсутствуют	
Сведения о расположении земельного участка в границах территории, в отношении которой утвержден проект межевания территории:	данные отсутствуют	
Государственный регистратор		ФГИС ЕГРН
полное наименование должности	подпись	инициалы, фамилия

М.П.

Сведения о характеристиках объекта недвижимости

Земельный участок		
(вид объекта недвижимости)		
Лист № _____ Раздела 1	Всего листов раздела 1 : _____	Всего разделов: _____
Всего листов выписки: _____		
02.12.2020 № 99/2020/363596630		
Кадастровый номер:		75:32:010701:94
Условный номер земельного участка:	данные отсутствуют	
Сведения о принятии акта и (или) заключении договора, предусматривающих предоставление в соответствии с земельным законодательством исполнительным органом государственной власти или органом местного самоуправления находящегося в государственной или муниципальной собственности земельного участка для строительства наемного дома социального использования или наемного дома коммерческого использования:	данные отсутствуют	
Сведения о том, что земельный участок или земельные участки образованы на основании решения об изъятии земельного участка и (или) расположенного на нем объекта недвижимости для государственных или муниципальных нужд:	данные отсутствуют	
Сведения о том, что земельный участок образован из земель или земельного участка, государственная собственность на которые не разграничена:	данные отсутствуют	
Сведения о наличии земельного спора о местоположении границ земельных участков:	данные отсутствуют	
Статус записи об объекте недвижимости:	Сведения об объекте недвижимости имеют статус "актуальные"	
Особые отметки:	Сведения о видах разрешенного использования имеют статус «Актуальные незасвидетельствованные». Право (ограничение права, обременение объекта недвижимости) зарегистрировано на данный объект недвижимости с видами разрешенного использования отсутствует. Сведения необходимые для заполнения раздела 3.1 отсутствуют. Сведения необходимые для заполнения раздела 4 отсутствуют. Сведения необходимые для заполнения раздела 4.1 отсутствуют. Сведения необходимые для заполнения раздела 4.2 отсутствуют.	
Получатель выписки:	Крашенинников Константин Иванович	
Государственный регистратор		ФГИС ЕГРН
полное наименование должности	подпись	инициалы, фамилия

М.П.

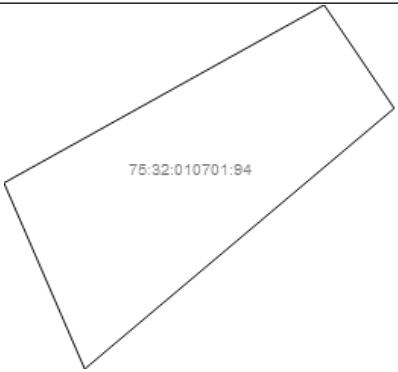
Выписка из Единого государственного реестра недвижимости об объекте недвижимости
Сведения о зарегистрированных правах

Земельный участок		
(виц объекта недвижимости)		
Лист № _____ Раздела 2	Всего листов раздела 2 : _____	Всего разделов: _____
Всего листов выписки: _____		
02.12.2020 № 99/2020/363596630		
Кадастровый номер:		75:32:010701:94
1.	Правообладатель (правообладатели):	1.1. Кулябина Юлия Венеровна
2.	Вид, номер и дата государственной регистрации права:	2.1. Собственность, № 75:32:010701:94-75/116/2019-7 от 08.10.2019
3.	Ограничение прав и обременение объекта недвижимости:	
	3.1.1. вид:	Залог в силу закона
	дата государственной регистрации:	08.10.2019
	номер государственной регистрации:	75:32:010701:94-75/116/2019-8
	срок, на который установлено ограничение прав и обременение объекта недвижимости:	на 120 месяцев с даты фактического предоставления суммы
	лицо, в пользу которого установлено ограничение прав и обременение объекта недвижимости:	Публичное акционерное общество "Сбербанк России", ИНН: 7707083893
	основание государственной регистрации:	'Договор купли-продажи' от 01.10.2019
4.	Договоры участия в долевом строительстве:	не зарегистрировано
5.	Заявленные в судебном порядке права требования:	данные отсутствуют
6.	Сведения о возражении в отношении зарегистрированного права:	данные отсутствуют
7.	Сведения о наличии решения об изъятии объекта недвижимости для государственных и муниципальных нужд:	данные отсутствуют
8.	Сведения о невозможности государственной регистрации без личного участия правообладателя или его законного представителя:	
9.	Правопритязания и сведения о наличии поступивших, но не рассмотренных заявлений о проведении государственной регистрации права (перехода, прекращения права), ограничения права или обременения объекта недвижимости, сделки в отношении объекта недвижимости:	данные отсутствуют
10.	Сведения об осуществлении государственной регистрации сделки, права, ограничения права без необходимого в силу закона согласия третьего лица, органа:	данные отсутствуют
11.	Сведения о невозможности государственной регистрации перехода, прекращения, ограничения права на земельный участок из земель сельскохозяйственного назначения:	
Государственный регистратор		ФГИС ЕГРН
полное наименование должности	подпись	инициалы, фамилия

М.П.

Выписка из Единого государственного реестра недвижимости об объекте недвижимости
Описание местоположения земельного участка

Земельный участок			
(виц объекта недвижимости)			
Лист № ____ Раздела 3	Всего листов раздела 3 : ____	Всего разделов: ____	Всего листов выписки: ____
02.12.2020 № 99/2020/363596630			
Кадастровый номер:		75:32:010701:94	

План (чертеж, схема) земельного участка			
			
Масштаб 1: данные отсутствуют	Условные обозначения:		

Государственный регистратор		ФГИС ЕГРН
полное наименование должности	подпись	инициалы, фамилия

М.П.

Выписка из Единого государственного реестра недвижимости об объекте недвижимости
Описание местоположения земельного участка

Земельный участок			
(виц объекта недвижимости)			
Лист №	Раздела 3.2	Всего листов раздела 3.2 : _____	Всего разделов: _____
02.12.2020 № 99/2020/363596630		Всего листов выписки: _____	
Кадастровый номер:		75:32:010701:94	

Сведения о характерных точках границы земельного участка				
Система координат: МСК 53 (Зона-2)				
Зона №				
Номер точки	Координаты		Описание закрепления на местности	Средняя квадратическая погрешность определения координат характерных точек границ земельного участка, м
	X	Y		
1	2	3	4	5
1	659286.15	2348206.23	данные отсутствуют	данные отсутствуют
2	659273.7	2348214.65	данные отсутствуют	данные отсутствуют
3	659242.3	2348177.44	данные отсутствуют	данные отсутствуют
4	659264.71	2348167.73	данные отсутствуют	данные отсутствуют

Государственный регистратор		ФГИС ЕГРН
полное наименование должности	подпись	инициалы, фамилия

М.П.

Выписка из Единого государственного реестра недвижимости об объекте недвижимости

Сведения о характеристиках объекта недвижимости

На основании запроса от 02.12.2020 г., поступившего на рассмотрение 02.12.2020 г., сообщаем, что согласно записям Единого государственного реестра недвижимости:

Земельный участок			
(виц объекта недвижимости)			
Лист №	Раздела 1	Всего листов раздела 1 : ____	Всего разделов: ____
02.12.2020 № 99/2020/363597981		Всего листов выписки: ____	
Кадастровый номер:		75:32:010701:95	

Номер кадастрового квартала:	75:32:010701
Дата присвоения кадастрового номера:	08.11.2016
Ранее присвоенный государственный учетный номер:	данные отсутствуют
Адрес:	Забайкальский край, г Чита, ул Народная
Площадь:	1320 +/- 13
Кадастровая стоимость, руб.:	1265299.2
Кадастровые номера расположенных в пределах земельного участка объектов недвижимости:	данные отсутствуют
Кадастровые номера объектов недвижимости, из которых образован объект недвижимости:	данные отсутствуют
Кадастровые номера образованных объектов недвижимости:	данные отсутствуют
Сведения о включении объекта недвижимости в состав предприятия как имущественного комплекса:	

Государственный регистратор		ФГИС ЕГРН
полное наименование должности	подпись	инициалы, фамилия

М.П.

Сведения о характеристиках объекта недвижимости

Земельный участок			
(виц объекта недвижимости)			
Лист №	Раздела 1	Всего листов раздела 1 : _____	Всего разделов: _____
02.12.2020 № 99/2020/363597981			
Кадастровый номер:		75:32:010701:95	

Категория земель:	
Виды разрешенного использования:	Для индивидуального жилищного строительства
Сведения о кадастровом инженере:	Салобоев Александр Юрьевич №75-11-29, ООО "Забайкальская землеустроительная компания"
Сведения о лесах, водных объектах и об иных природных объектах, расположенных в пределах земельного участка:	данные отсутствуют
Сведения о том, что земельный участок полностью или частично расположен в границах зоны с особыми условиями использования территории или территории объекта культурного наследия	данные отсутствуют
Сведения о том, что земельный участок расположен в границах особой экономической зоны, территории опережающего социально-экономического развития, зоны территориального развития в Российской Федерации, игровой зоны:	данные отсутствуют
Сведения о том, что земельный участок расположен в границах особо охраняемой природной территории, охотничьих угодий, лесничеств, лесопарков:	данные отсутствуют
Сведения о результатах проведения государственного земельного надзора:	данные отсутствуют
Сведения о расположении земельного участка в границах территории, в отношении которой утвержден проект межевания территории:	данные отсутствуют

Государственный регистратор		ФГИС ЕГРН
полное наименование должности	подпись	инициалы, фамилия

М.П.

Сведения о характеристиках объекта недвижимости

Земельный участок			
(виц объекта недвижимости)			
Лист №	Раздела 1	Всего листов раздела 1 : _____	Всего разделов: _____
02.12.2020 № 99/2020/363597981			
Кадастровый номер:		75:32:010701:95	

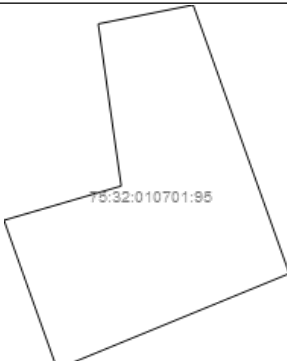
Условный номер земельного участка:	данные отсутствуют
Сведения о принятии акта и (или) заключении договора, предусматривающих предоставление в соответствии с земельным законодательством исполнительным органом государственной власти или органом местного самоуправления находящегося в государственной или муниципальной собственности земельного участка для строительства наемного дома социального использования или наемного дома коммерческого использования:	данные отсутствуют
Сведения о том, что земельный участок или земельные участки образованы на основании решения об изъятии земельного участка и (или) расположенного на нем объекта недвижимости для государственных или муниципальных нужд:	данные отсутствуют
Сведения о том, что земельный участок образован из земель или земельного участка, государственная собственность на которые не разграничена:	данные отсутствуют
Сведения о наличии земельного спора о местоположении границ земельных участков:	данные отсутствуют
Статус записи об объекте недвижимости:	Сведения об объекте недвижимости имеют статус "временные". Дата истечения срока действия временного характера - 2021-11-09
Особые отметки:	Сведения необходимые для заполнения раздела 2 отсутствуют. Сведения необходимые для заполнения раздела 4 отсутствуют. Сведения необходимые для заполнения раздела 4.1 отсутствуют. Сведения необходимые для заполнения раздела 4.2 отсутствуют.
Получатель выписки:	Крашенинников Константин Иванович

Государственный регистратор		ФГИС ЕГРН
полное наименование должности	подпись	инициалы, фамилия

М.П.

Выписка из Единого государственного реестра недвижимости об объекте недвижимости
Описание местоположения земельного участка

Земельный участок			
(виц объекта недвижимости)			
Лист № ____ Раздела 3	Всего листов раздела 3 : ____	Всего разделов: ____	Всего листов выписки: ____
02.12.2020 № 99/2020/363597981			
Кадастровый номер:		75:32:010701:95	

План (чертеж, схема) земельного участка			
			
Масштаб 1: данные отсутствуют	Условные обозначения:		

Государственный регистратор		ФГИС ЕГРН
полное наименование должности	подпись	инициалы, фамилия

М.П.

Выписка из Единого государственного реестра недвижимости об объекте недвижимости
Описание местоположения земельного участка

Земельный участок			
(виц объекта недвижимости)			
Лист №	Раздела 3.2	Всего листов раздела 3.2 : _____	Всего разделов: _____
Всего листов выписки: _____			
02.12.2020 № 99/2020/363597981			
Кадастровый номер:		75:32:010701:95	

Сведения о характерных точках границы земельного участка				
Система координат: МСК-75				
Зона №				
Номер точки	Координаты		Описание закрепления на местности	Средняя квадратическая погрешность определения координат характерных точек границ земельного участка, м
	X	Y		
1	2	3	4	5
1	659334.04	2348155.18	-	0.1
2	659337	2348170	-	0.1
3	659295	2348185	-	0.1
4	659280.08	2348148.76	-	0.1
5	659303.33	2348140.47	-	0.1
6	659308.69	2348158.77	-	0.1

Государственный регистратор		ФГИС ЕГРН
полное наименование должности	подпись	инициалы, фамилия

М.П.

Выписка из Единого государственного реестра недвижимости об объекте недвижимости

Сведения о характеристиках объекта недвижимости

На основании запроса от 02.12.2020 г., поступившего на рассмотрение 02.12.2020 г., сообщаем, что согласно записям Единого государственного реестра недвижимости:

Земельный участок			
(вид объекта недвижимости)			
Лист № _____	Раздела 1	Всего листов раздела 1 : _____	Всего разделов: _____
Всего листов выписки: _____			
02.12.2020 № 99/2020/363599818			
Кадастровый номер:		75:32:010701:96	

Номер кадастрового квартала:	75:32:010701
Дата присвоения кадастрового номера:	30.12.2016
Ранее присвоенный государственный учетный номер:	данные отсутствуют
Адрес:	установлено относительно ориентира, расположенного в границах участка. Почтовый адрес ориентира: Забайкальский край, г Чита, ул 2-я Ипподромная, 50
Площадь:	1500 +/- 13.55
Кадастровая стоимость, руб.:	1432680
Кадастровые номера расположенных в пределах земельного участка объектов недвижимости:	75:32:010701:54
Кадастровые номера объектов недвижимости, из которых образован объект недвижимости:	75:32:010701:1
Кадастровые номера образованных объектов недвижимости:	данные отсутствуют
Сведения о включении объекта недвижимости в состав предприятия как имущественного комплекса:	

Государственный регистратор		ФГИС ЕГРН
полное наименование должности	подпись	инициалы, фамилия

М.П.

Выписка из Единого государственного реестра недвижимости об объекте недвижимости

Сведения о характеристиках объекта недвижимости

Земельный участок			
(виц объекта недвижимости)			
Лист №	Раздела 1	Всего листов раздела 1 : _____	Всего разделов: _____
02.12.2020 № 99/2020/363599818			
Кадастровый номер:		75:32:010701:96	

Категория земель:	
Виды разрешенного использования:	для размещения индивидуального жилого дома
Сведения о кадастровом инженере:	Шемякин Александр Сергеевич №75-14-179
Сведения о лесах, водных объектах и об иных природных объектах, расположенных в пределах земельного участка:	данные отсутствуют
Сведения о том, что земельный участок полностью или частично расположен в границах зоны с особыми условиями использования территории или территории объекта культурного наследия	данные отсутствуют
Сведения о том, что земельный участок расположен в границах особой экономической зоны, территории опережающего социально-экономического развития, зоны территориального развития в Российской Федерации, игровой зоны:	данные отсутствуют
Сведения о том, что земельный участок расположен в границах особо охраняемой природной территории, охотничьих угодий, лесничеств, лесопарков:	данные отсутствуют
Сведения о результатах проведения государственного земельного надзора:	данные отсутствуют
Сведения о расположении земельного участка в границах территории, в отношении которой утвержден проект межевания территории:	данные отсутствуют

Государственный регистратор		ФГИС ЕГРН
полное наименование должности	подпись	инициалы, фамилия

М.П.

Сведения о характеристиках объекта недвижимости

Земельный участок		
(вид объекта недвижимости)		
Лист № _____ Раздела 1	Всего листов раздела 1 : _____	Всего разделов: _____
Всего листов выписки: _____		
02.12.2020 № 99/2020/363599818		
Кадастровый номер:		75:32:010701:96
Условный номер земельного участка:	данные отсутствуют	
Сведения о принятии акта и (или) заключении договора, предусматривающих предоставление в соответствии с земельным законодательством исполнительным органом государственной власти или органом местного самоуправления находящегося в государственной или муниципальной собственности земельного участка для строительства наемного дома социального использования или наемного дома коммерческого использования:	данные отсутствуют	
Сведения о том, что земельный участок или земельные участки образованы на основании решения об изъятии земельного участка и (или) расположенного на нем объекта недвижимости для государственных или муниципальных нужд:	данные отсутствуют	
Сведения о том, что земельный участок образован из земель или земельного участка, государственная собственность на которые не разграничена:	данные отсутствуют	
Сведения о наличии земельного спора о местоположении границ земельных участков:	данные отсутствуют	
Статус записи об объекте недвижимости:	Сведения об объекте недвижимости имеют статус "актуальные"	
Особые отметки:	Сведения о видах разрешенного использования имеют статус «Актуальные незасвидетельствованные». Право (ограничение права, обременение объекта недвижимости) зарегистрировано на данный объект недвижимости с видами разрешенного использования отсутствует. Сведения необходимые для заполнения раздела 3.1 отсутствуют. Сведения необходимые для заполнения раздела 4 отсутствуют. Сведения необходимые для заполнения раздела 4.1 отсутствуют. Сведения необходимые для заполнения раздела 4.2 отсутствуют.	
Получатель выписки:	Крашенинников Константин Иванович	
Государственный регистратор		ФГИС ЕГРН
полное наименование должности	подпись	инициалы, фамилия

М.П.


Выписка из Единого государственного реестра недвижимости об объекте недвижимости
Сведения о зарегистрированных правах

Земельный участок		
<small>(виц объекта недвижимости)</small>		
Лист № ____ Раздела 2	Всего листов раздела 2 : ____	Всего разделов: ____
Всего листов выписки: ____		
02.12.2020 № 99/2020/363599818		
Кадастровый номер:		75:32:010701:96
1.	Правообладатель (правообладатели):	1.1. Грузинцева Наталья Фёдоровна
2.	Вид, номер и дата государственной регистрации права:	2.1. Собственность, № 75:32:010701:96-75/001/2017-3 от 02.03.2017, 1/1
3.	Ограничение прав и обременение объекта недвижимости:	не зарегистрировано
4.	Договоры участия в долевом строительстве:	не зарегистрировано
5.	Заявленные в судебном порядке права требования:	данные отсутствуют
6.	Сведения о возражении в отношении зарегистрированного права:	данные отсутствуют
7.	Сведения о наличии решения об изъятии объекта недвижимости для государственных и муниципальных нужд:	данные отсутствуют
8.	Сведения о невозможности государственной регистрации без личного участия правообладателя или его законного представителя:	
9.	Правопритязания и сведения о наличии поступивших, но не рассмотренных заявлений о проведении государственной регистрации права (перехода, прекращения права), ограничения права или обременения объекта недвижимости, сделки в отношении объекта недвижимости:	данные отсутствуют
10.	Сведения об осуществлении государственной регистрации сделки, права, ограничения права без необходимого в силу закона согласия третьего лица, органа:	данные отсутствуют
11.	Сведения о невозможности государственной регистрации перехода, прекращения, ограничения права на земельный участок из земель сельскохозяйственного назначения:	
Государственный регистратор		ФГИС ЕГРН
полное наименование должности		инициалы, фамилия
		подпись

М.П.

Выписка из Единого государственного реестра недвижимости об объекте недвижимости
Описание местоположения земельного участка

Земельный участок			
(виц объекта недвижимости)			
Лист № ____ Раздела 3	Всего листов раздела 3 : ____	Всего разделов: ____	Всего листов выписки: ____
02.12.2020 № 99/2020/363599818			
Кадастровый номер:		75:32:010701:96	

План (чертеж, схема) земельного участка			
			
Масштаб 1: данные отсутствуют	Условные обозначения:		

Государственный регистратор		ФГИС ЕГРН
полное наименование должности	подпись	инициалы, фамилия

М.П.

Выписка из Единого государственного реестра недвижимости об объекте недвижимости
Описание местоположения земельного участка

Земельный участок			
<small>(виц объекта недвижимости)</small>			
Лист №	Раздела 3.2	Всего листов раздела 3.2 : _____	Всего разделов: _____
Всего листов выписки: _____			
02.12.2020 № 99/2020/363599818			
Кадастровый номер:		75:32:010701:96	

Сведения о характерных точках границы земельного участка				
Система координат: МСК 53 (Зона-2)				
Зона №				
Номер точки	Координаты		Описание закрепления на местности	Средняя квадратическая погрешность определения координат характерных точек границ земельного участка, м
	X	Y		
1	2	3	4	5
1	659319.67	2348074.97	данные отсутствуют	данные отсутствуют
2	659323.14	2348105.23	данные отсутствуют	данные отсутствуют
3	659324.81	2348115.86	данные отсутствуют	данные отсутствуют
4	659300.2	2348122.71	данные отсутствуют	данные отсутствуют
5	659297.25	2348108.24	данные отсутствуют	данные отсутствуют
6	659292.65	2348101.03	данные отсутствуют	данные отсутствуют
7	659290.39	2348092.93	данные отсутствуют	данные отсутствуют
8	659289.38	2348092.35	данные отсутствуют	данные отсутствуют
9	659280.86	2348066.59	данные отсутствуют	данные отсутствуют
10	659284.76	2348065.17	данные отсутствуют	данные отсутствуют
11	659286.74	2348064.68	данные отсутствуют	данные отсутствуют
12	659287.04	2348068.22	данные отсутствуют	данные отсутствуют
13	659296.72	2348069.26	данные отсутствуют	данные отсутствуют
14	659303.42	2348068.74	данные отсутствуют	данные отсутствуют
15	659307.18	2348076.31	данные отсутствуют	данные отсутствуют

Государственный регистратор		ФГИС ЕГРН
полное наименование должности	подпись	инициалы, фамилия

М.П.

Выписка из Единого государственного реестра недвижимости об объекте недвижимости

Сведения о характеристиках объекта недвижимости

На основании запроса от 02.12.2020 г., поступившего на рассмотрение 02.12.2020 г., сообщаем, что согласно записям Единого государственного реестра недвижимости:

Земельный участок			
(виц объекта недвижимости)			
Лист №	Раздела 1	Всего листов раздела 1 : ____	Всего разделов: ____
Всего листов выписки: ____			
02.12.2020 № 99/2020/363602485			
Кадастровый номер:		75:32:010701:97	

Номер кадастрового квартала:	75:32:010701
Дата присвоения кадастрового номера:	01.07.2017
Ранее присвоенный государственный учетный номер:	данные отсутствуют
Адрес:	установлено относительно ориентира, расположенного в границах участка. Почтовый адрес ориентира: Забайкальский край, г Чита, ул 2-я Ипподромная, 50
Площадь:	607 +/- 8.63
Кадастровая стоимость, руб.:	581845.92
Кадастровые номера расположенных в пределах земельного участка объектов недвижимости:	75:32:010701:52
Кадастровые номера объектов недвижимости, из которых образован объект недвижимости:	данные отсутствуют
Кадастровые номера образованных объектов недвижимости:	данные отсутствуют
Сведения о включении объекта недвижимости в состав предприятия как имущественного комплекса:	

Государственный регистратор		ФГИС ЕГРН
полное наименование должности	подпись	инициалы, фамилия

М.П.

Сведения о характеристиках объекта недвижимости

Земельный участок			
(виц объекта недвижимости)			
Лист №	Раздела 1	Всего листов раздела 1 : _____	Всего разделов: _____
02.12.2020 № 99/2020/363602485			
Кадастровый номер:		75:32:010701:97	

Категория земель:	
Виды разрешенного использования:	для размещения дома индивидуальной жилой застройки
Сведения о кадастровом инженере:	Шемякин Александр Сергеевич №75-14-179
Сведения о лесах, водных объектах и об иных природных объектах, расположенных в пределах земельного участка:	данные отсутствуют
Сведения о том, что земельный участок полностью или частично расположен в границах зоны с особыми условиями использования территории или территории объекта культурного наследия	данные отсутствуют
Сведения о том, что земельный участок расположен в границах особой экономической зоны, территории опережающего социально-экономического развития, зоны территориального развития в Российской Федерации, игровой зоны:	данные отсутствуют
Сведения о том, что земельный участок расположен в границах особо охраняемой природной территории, охотничьих угодий, лесничеств, лесопарков:	данные отсутствуют
Сведения о результатах проведения государственного земельного надзора:	данные отсутствуют
Сведения о расположении земельного участка в границах территории, в отношении которой утвержден проект межевания территории:	данные отсутствуют

Государственный регистратор		ФГИС ЕГРН
полное наименование должности	подпись	инициалы, фамилия

М.П.

Сведения о характеристиках объекта недвижимости

Земельный участок		
(виц объекта недвижимости)		
Лист № _____ Раздела 1	Всего листов раздела 1 : _____	Всего разделов: _____
Всего листов выписки: _____		
02.12.2020 № 99/2020/363602485		
Кадастровый номер:		75:32:010701:97
Условный номер земельного участка:	данные отсутствуют	
Сведения о принятии акта и (или) заключении договора, предусматривающих предоставление в соответствии с земельным законодательством исполнительным органом государственной власти или органом местного самоуправления находящегося в государственной или муниципальной собственности земельного участка для строительства наемного дома социального использования или наемного дома коммерческого использования:	данные отсутствуют	
Сведения о том, что земельный участок или земельные участки образованы на основании решения об изъятии земельного участка и (или) расположенного на нем объекта недвижимости для государственных или муниципальных нужд:	данные отсутствуют	
Сведения о том, что земельный участок образован из земель или земельного участка, государственная собственность на которые не разграничена:	данные отсутствуют	
Сведения о наличии земельного спора о местоположении границ земельных участков:	данные отсутствуют	
Статус записи об объекте недвижимости:	Сведения об объекте недвижимости имеют статус "актуальные"	
Особые отметки:	Сведения о видах разрешенного использования имеют статус «Актуальные незасвидетельствованные». Право (ограничение права, обременение объекта недвижимости) зарегистрировано на данный объект недвижимости с видами разрешенного использования отсутствует. Сведения необходимые для заполнения раздела 3.1 отсутствуют. Сведения необходимые для заполнения раздела 4 отсутствуют. Сведения необходимые для заполнения раздела 4.1 отсутствуют. Сведения необходимые для заполнения раздела 4.2 отсутствуют.	
Получатель выписки:	Крашенинников Константин Иванович	
Государственный регистратор		ФГИС ЕГРН
полное наименование должности	подпись	инициалы, фамилия

М.П.

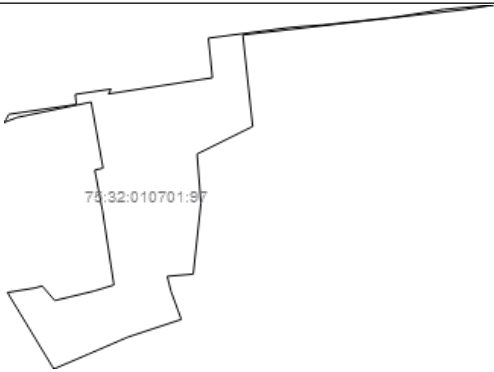
Выписка из Единого государственного реестра недвижимости об объекте недвижимости
Сведения о зарегистрированных правах

Земельный участок		
<small>(виц объекта недвижимости)</small>		
Лист № ____ Раздела 2	Всего листов раздела 2 : ____	Всего разделов: ____
Всего листов выписки: ____		
02.12.2020 № 99/2020/363602485		
Кадастровый номер:		75:32:010701:97
1.	Правообладатель (правообладатели):	1.1. Грузинцева Наталья Фёдоровна
2.	Вид, номер и дата государственной регистрации права:	2.1. Собственность, № 75:32:010701:97-75/001/2017-1 от 01.09.2017
3.	Ограничение прав и обременение объекта недвижимости:	не зарегистрировано
4.	Договоры участия в долевом строительстве:	не зарегистрировано
5.	Заявленные в судебном порядке права требования:	данные отсутствуют
6.	Сведения о возражении в отношении зарегистрированного права:	данные отсутствуют
7.	Сведения о наличии решения об изъятии объекта недвижимости для государственных и муниципальных нужд:	данные отсутствуют
8.	Сведения о невозможности государственной регистрации без личного участия правообладателя или его законного представителя:	
9.	Правопритязания и сведения о наличии поступивших, но не рассмотренных заявлений о проведении государственной регистрации права (перехода, прекращения права), ограничения права или обременения объекта недвижимости, сделки в отношении объекта недвижимости:	данные отсутствуют
10.	Сведения об осуществлении государственной регистрации сделки, права, ограничения права без необходимого в силу закона согласия третьего лица, органа:	данные отсутствуют
11.	Сведения о невозможности государственной регистрации перехода, прекращения, ограничения права на земельный участок из земель сельскохозяйственного назначения:	
Государственный регистратор		ФГИС ЕГРН
полное наименование должности		подпись
		инициалы, фамилия

М.П.

Выписка из Единого государственного реестра недвижимости об объекте недвижимости
Описание местоположения земельного участка

Земельный участок			
(виц объекта недвижимости)			
Лист № ____ Раздела 3	Всего листов раздела 3 : ____	Всего разделов: ____	Всего листов выписки: ____
02.12.2020 № 99/2020/363602485			
Кадастровый номер:		75:32:010701:97	

План (чертеж, схема) земельного участка			
			
Масштаб 1: данные отсутствуют	Условные обозначения:		

Государственный регистратор		ФГИС ЕГРН
полное наименование должности	подпись	инициалы, фамилия

М.П.

Выписка из Единого государственного реестра недвижимости об объекте недвижимости
Описание местоположения земельного участка

Земельный участок			
<small>(виц объекта недвижимости)</small>			
Лист №	Раздела 3.2	Всего листов раздела 3.2 : _____	Всего разделов: _____
Всего листов выписки: _____			
02.12.2020 № 99/2020/363602485			
Кадастровый номер:		75:32:010701:97	

Сведения о характерных точках границы земельного участка				
Система координат: МСК 53 (Зона-2)				
Зона №				
Номер точки	Координаты		Описание закрепления на местности	Средняя квадратическая погрешность определения координат характерных точек границ земельного участка, м
	X	Y		
1	2	3	4	5
1	659308.84	2348043.11	данные отсутствуют	данные отсутствуют
2	659310.18	2348052.3	данные отсутствуют	данные отсутствуют
3	659311.56	2348052.16	данные отсутствуют	данные отсутствуют
4	659312.28	2348057.03	данные отсутствуют	данные отсутствуют
5	659311.62	2348056.67	данные отсутствуют	данные отсутствуют
6	659313.82	2348070.83	данные отсутствуют	данные отсутствуют
7	659319.23	2348070.28	данные отсутствуют	данные отсутствуют
8	659320.7	2348081.53	данные отсутствуют	данные отсутствуют
9	659321.02	2348085.81	данные отсутствуют	данные отсутствуют
10	659322.08	2348095.68	данные отсутствуют	данные отсутствуют
11	659323.15	2348102.33	данные отсутствуют	данные отсутствуют
12	659323.75	2348109.14	данные отсутствуют	данные отсутствуют
13	659323.14	2348105.23	данные отсутствуют	данные отсутствуют
14	659319.67	2348074.97	данные отсутствуют	данные отсутствуют
15	659307.18	2348076.31	данные отсутствуют	данные отсутствуют

Государственный регистратор		ФГИС ЕГРН
полное наименование должности	подпись	инициалы, фамилия

М.П.

Выписка из Единого государственного реестра недвижимости об объекте недвижимости
Описание местоположения земельного участка

Земельный участок			
<small>(виц объекта недвижимости)</small>			
Лист №	Раздела 3.2	Всего листов раздела 3.2 :	Всего разделов: _____
02.12.2020 № 99/2020/363602485		Всего листов выписки: _____	
Кадастровый номер:		75:32:010701:97	

Сведения о характерных точках границы земельного участка				
Система координат: МСК 53 (Зона-2)				
Зона №				
Номер точки	Координаты		Описание закрепления на местности	Средняя квадратическая погрешность определения координат характерных точек границ земельного участка, м
	X	Y		
1	2	3	4	5
16	659303.42	2348068.74	данные отсутствуют	данные отсутствуют
17	659296.72	2348069.26	данные отсутствуют	данные отсутствуют
18	659287.04	2348068.22	данные отсутствуют	данные отсутствуют
19	659286.74	2348064.68	данные отсутствуют	данные отсутствуют
20	659284.76	2348065.17	данные отсутствуют	данные отсутствуют
21	659280.86	2348066.59	данные отсутствуют	данные отсутствуют
22	659278.44	2348059.29	данные отсутствуют	данные отсутствуют
23	659276.12	2348053.95	данные отсутствуют	данные отсутствуют
24	659274.1	2348049.23	данные отсутствуют	данные отсутствуют
25	659284.53	2348042.92	данные отсутствуют	данные отсутствуют
26	659285.17	2348046.79	данные отсутствуют	данные отсутствуют
27	659285.44	2348047.64	данные отсутствуют	данные отсутствуют
28	659283.43	2348049.36	данные отсутствуют	данные отсутствуют
29	659284.72	2348054.68	данные отсутствуют	данные отсутствуют
30	659285.56	2348057.42	данные отсутствуют	данные отсутствуют

Государственный регистратор		ФГИС ЕГРН
полное наименование должности	подпись	инициалы, фамилия

М.П.

Выписка из Единого государственного реестра недвижимости об объекте недвижимости
Описание местоположения земельного участка

Земельный участок			
(виц объекта недвижимости)			
Лист №	Раздела 3.2	Всего листов раздела 3.2 :	Всего разделов: _____
02.12.2020 № 99/2020/363602485		Всего листов выписки: _____	
Кадастровый номер:		75:32:010701:97	

Сведения о характерных точках границы земельного участка				
Система координат: МСК 53 (Зона-2)				
Зона №				
Номер точки	Координаты		Описание закрепления на местности	Средняя квадратическая погрешность определения координат характерных точек границ земельного участка, м
	X	Y		
1	2	3	4	5
31	659295.67	2348055.87	данные отсутствуют	данные отсутствуют
32	659301.23	2348054.81	данные отсутствуют	данные отсутствуют
33	659301.5	2348055.94	данные отсутствуют	данные отсутствуют
34	659310.51	2348054.32	данные отсутствуют	данные отсутствуют
35	659308.43	2348044.3	данные отсутствуют	данные отсутствуют
36	659307.72	2348042.45	данные отсутствуют	данные отсутствуют
37	659308.09	2348042.72	данные отсутствуют	данные отсутствуют

Государственный регистратор		ФГИС ЕГРН
полное наименование должности	подпись	инициалы, фамилия

М.П.

Выписка из Единого государственного реестра недвижимости об объекте недвижимости

Сведения о характеристиках объекта недвижимости

На основании запроса от 02.12.2020 г., поступившего на рассмотрение 02.12.2020 г., сообщаем, что согласно записям Единого государственного реестра недвижимости:

Земельный участок			
(виц объекта недвижимости)			
Лист №	Раздела 1	Всего листов раздела 1 : ____	Всего разделов: ____
02.12.2020 № 99/2020/363605762		Всего листов выписки: ____	
Кадастровый номер:		75:32:010701:98	

Номер кадастрового квартала:	75:32:010701
Дата присвоения кадастрового номера:	19.07.2017
Ранее присвоенный государственный учетный номер:	данные отсутствуют
Адрес:	Забайкальский край, г Чита, ул 2-я Ипподромная, 46а
Площадь:	1218 +/- 12
Кадастровая стоимость, руб.:	1167526.08
Кадастровые номера расположенных в пределах земельного участка объектов недвижимости:	75:32:010701:35
Кадастровые номера объектов недвижимости, из которых образован объект недвижимости:	данные отсутствуют
Кадастровые номера образованных объектов недвижимости:	данные отсутствуют
Сведения о включении объекта недвижимости в состав предприятия как имущественного комплекса:	

Государственный регистратор		ФГИС ЕГРН
полное наименование должности	подпись	инициалы, фамилия

М.П.

Сведения о характеристиках объекта недвижимости

Земельный участок			
(виц объекта недвижимости)			
Лист №	Раздела 1	Всего листов раздела 1 : _____	Всего разделов: _____
02.12.2020 № 99/2020/363605762			
Кадастровый номер:		75:32:010701:98	

Категория земель:	
Виды разрешенного использования:	для размещения дома индивидуальной жилой застройки
Сведения о кадастровом инженере:	Конюкова Ирина Васильевна №75-11-59, МП ППАП бюро "Геоплан"
Сведения о лесах, водных объектах и об иных природных объектах, расположенных в пределах земельного участка:	данные отсутствуют
Сведения о том, что земельный участок полностью или частично расположен в границах зоны с особыми условиями использования территории или территории объекта культурного наследия	данные отсутствуют
Сведения о том, что земельный участок расположен в границах особой экономической зоны, территории опережающего социально-экономического развития, зоны территориального развития в Российской Федерации, игровой зоны:	данные отсутствуют
Сведения о том, что земельный участок расположен в границах особо охраняемой природной территории, охотничьих угодий, лесничеств, лесопарков:	данные отсутствуют
Сведения о результатах проведения государственного земельного надзора:	данные отсутствуют
Сведения о расположении земельного участка в границах территории, в отношении которой утвержден проект межевания территории:	данные отсутствуют

Государственный регистратор		ФГИС ЕГРН
полное наименование должности	подпись	инициалы, фамилия

М.П.

Сведения о характеристиках объекта недвижимости

Земельный участок		
(виц объекта недвижимости)		
Лист № _____ Раздела 1	Всего листов раздела 1 : _____	Всего разделов: _____
Всего листов выписки: _____		
02.12.2020 № 99/2020/363605762		
Кадастровый номер:		75:32:010701:98
Условный номер земельного участка:	данные отсутствуют	
Сведения о принятии акта и (или) заключении договора, предусматривающих предоставление в соответствии с земельным законодательством исполнительным органом государственной власти или органом местного самоуправления находящегося в государственной или муниципальной собственности земельного участка для строительства наемного дома социального использования или наемного дома коммерческого использования:	данные отсутствуют	
Сведения о том, что земельный участок или земельные участки образованы на основании решения об изъятии земельного участка и (или) расположенного на нем объекта недвижимости для государственных или муниципальных нужд:	данные отсутствуют	
Сведения о том, что земельный участок образован из земель или земельного участка, государственная собственность на которые не разграничена:	данные отсутствуют	
Сведения о наличии земельного спора о местоположении границ земельных участков:	данные отсутствуют	
Статус записи об объекте недвижимости:	Сведения об объекте недвижимости имеют статус "актуальные"	
Особые отметки:	Сведения необходимые для заполнения раздела 4 отсутствуют. Сведения необходимые для заполнения раздела 4.1 отсутствуют. Сведения необходимые для заполнения раздела 4.2 отсутствуют.	
Получатель выписки:	Крашенинников Константин Иванович	
Государственный регистратор		ФГИС ЕГРН
полное наименование должности	подпись	инициалы, фамилия

М.П.

Выписка из Единого государственного реестра недвижимости об объекте недвижимости
Сведения о зарегистрированных правах

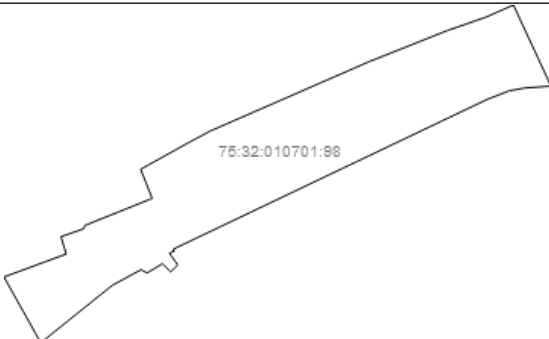
Земельный участок	
(вид объекта недвижимости)	
Лист № <u> </u> Раздела <u>2</u>	Всего листов раздела <u>2</u> : <u> </u>
Всего разделов: <u> </u>	Всего листов выписки: <u> </u>
02.12.2020 № 99/2020/363605762	
Кадастровый номер:	75:32:010701:98
1. Правообладатель (правообладатели):	1.1. Васильев Иван Вячеславович
2. Вид, номер и дата государственной регистрации права:	2.1. Собственность, № 75:32:010701:98-75/001/2018-5 от 15.03.2018
3. Ограничение прав и обременение объекта недвижимости:	
вид:	в силу закона, Кадастровый(условный) номер: 75:32:010701:98. Земельный участок. Категория земель: Земли населенных пунктов - для размещения дома индивидуальной жилой застройки. Площадь: 1218 кв.м. Адрес(местоположение): Россия, Забайкальский кр., г. Чита, ул. 2-я Ипподромная, 46а
дата государственной регистрации:	15.03.2018
3.1.1. номер государственной регистрации:	75:32:010701:98-75/001/2018-6
срок, на который установлено ограничение прав и обременение объекта недвижимости:	на 180 месяцев с даты предоставления кредита
лицо, в пользу которого установлено ограничение прав и обременение объекта недвижимости:	Публичное акционерное общество "Сбербанк России", ИНН: 7707083893
основание государственной регистрации:	Договор купли-продажи жилого дома с земельным участком от 06.03.2018 г.
4. Договоры участия в долевом строительстве:	не зарегистрировано
5. Заявленные в судебном порядке права требования:	данные отсутствуют
6. Сведения о возражении в отношении зарегистрированного права:	данные отсутствуют
7. Сведения о наличии решения об изъятии объекта недвижимости для государственных и муниципальных нужд:	данные отсутствуют
8. Сведения о невозможности государственной регистрации без личного участия правообладателя или его законного представителя:	
9. Правопритязания и сведения о наличии поступивших, но не рассмотренных заявлений о проведении государственной регистрации права (перехода, прекращения права), ограничения права или обременения объекта недвижимости, сделки в отношении объекта недвижимости:	данные отсутствуют
10. Сведения об осуществлении государственной регистрации сделки, права, ограничения права без необходимого в силу закона согласия третьего лица, органа:	данные отсутствуют
11. Сведения о невозможности государственной регистрации перехода, прекращения, ограничения права на земельный участок из земель сельскохозяйственного назначения:	

Государственный регистратор		ФГИС ЕГРН
полное наименование должности	подпись	инициалы, фамилия

М.П.

Выписка из Единого государственного реестра недвижимости об объекте недвижимости
Описание местоположения земельного участка

Земельный участок			
(виц объекта недвижимости)			
Лист № ____ Раздела 3	Всего листов раздела 3 : ____	Всего разделов: ____	Всего листов выписки: ____
02.12.2020 № 99/2020/363605762			
Кадастровый номер:		75:32:010701:98	

План (чертеж, схема) земельного участка			
			
Масштаб 1: данные отсутствуют	Условные обозначения:		

Государственный регистратор		ФГИС ЕГРН
полное наименование должности	подпись	инициалы, фамилия

М.П.

Выписка из Единого государственного реестра недвижимости об объекте недвижимости
Описание местоположения земельного участка

Земельный участок			
<small>(вид объекта недвижимости)</small>			
Лист №	Раздела 3.1	Всего листов раздела 3.1 :	Всего разделов:
02.12.2020	№ 99/2020/363605762		
Кадастровый номер:		75:32:010701:98	

Описание местоположения границ земельного участка							
Номер п/п	Номер точки		Дирекционный угол	Горизонтальное проложение, м	Описание закрепления на местности	Кадастровые номера смежных участков	Сведения об адресах правообладателей смежных земельных участков
	начальная	конечная					
1	2	3	4	5	6	7	8
1	1	2	данные отсутствуют	данные отсутствуют	данные отсутствуют	данные отсутствуют	данные отсутствуют
2	2	3	данные отсутствуют	данные отсутствуют	данные отсутствуют	данные отсутствуют	данные отсутствуют
3	3	4	данные отсутствуют	данные отсутствуют	данные отсутствуют	данные отсутствуют	данные отсутствуют
4	4	5	данные отсутствуют	данные отсутствуют	данные отсутствуют	данные отсутствуют	данные отсутствуют
5	5	6	данные отсутствуют	данные отсутствуют	данные отсутствуют	данные отсутствуют	данные отсутствуют
6	6	7	данные отсутствуют	данные отсутствуют	данные отсутствуют	данные отсутствуют	данные отсутствуют
7	7	8	данные отсутствуют	данные отсутствуют	данные отсутствуют	данные отсутствуют	данные отсутствуют
8	8	9	данные отсутствуют	данные отсутствуют	данные отсутствуют	данные отсутствуют	данные отсутствуют
9	9	10	данные отсутствуют	данные отсутствуют	данные отсутствуют	данные отсутствуют	данные отсутствуют
10	10	11	данные отсутствуют	данные отсутствуют	данные отсутствуют	данные отсутствуют	данные отсутствуют
11	11	12	данные отсутствуют	данные отсутствуют	данные отсутствуют	данные отсутствуют	данные отсутствуют
12	12	13	данные отсутствуют	данные отсутствуют	данные отсутствуют	данные отсутствуют	данные отсутствуют
13	13	14	данные отсутствуют	данные отсутствуют	данные отсутствуют	данные отсутствуют	данные отсутствуют
14	14	15	данные отсутствуют	данные отсутствуют	данные отсутствуют	данные отсутствуют	данные отсутствуют
15	15	16	данные отсутствуют	данные отсутствуют	данные отсутствуют	данные отсутствуют	данные отсутствуют

Государственный регистратор		ФГИС ЕГРН
полное наименование должности	подпись	инициалы, фамилия

М.П.

Выписка из Единого государственного реестра недвижимости об объекте недвижимости
Описание местоположения земельного участка

Земельный участок			
(виц объекта недвижимости)			
Лист №	Раздела 3.1	Всего листов раздела 3.1 :	Всего разделов: _____
02.12.2020 № 99/2020/363605762		Всего листов выписки: _____	
Кадастровый номер:		75:32:010701:98	

Описание местоположения границ земельного участка							
Номер п/п	Номер точки		Дирекционный угол	Горизонтальное проложение, м	Описание закрепления на местности	Кадастровые номера смежных участков	Сведения об адресах правообладателей смежных земельных участков
	начальная	конечная					
1	2	3	4	5	6	7	8
16	16	17	данные отсутствуют	данные отсутствуют	данные отсутствуют	данные отсутствуют	данные отсутствуют
17	17	18	данные отсутствуют	данные отсутствуют	данные отсутствуют	данные отсутствуют	данные отсутствуют
18	18	19	данные отсутствуют	данные отсутствуют	данные отсутствуют	данные отсутствуют	данные отсутствуют
19	19	20	данные отсутствуют	данные отсутствуют	данные отсутствуют	данные отсутствуют	данные отсутствуют
20	20	21	данные отсутствуют	данные отсутствуют	данные отсутствуют	данные отсутствуют	данные отсутствуют
21	21	22	данные отсутствуют	данные отсутствуют	данные отсутствуют	данные отсутствуют	данные отсутствуют
22	22	23	данные отсутствуют	данные отсутствуют	данные отсутствуют	данные отсутствуют	данные отсутствуют
23	23	24	данные отсутствуют	данные отсутствуют	данные отсутствуют	данные отсутствуют	данные отсутствуют
24	24	25	данные отсутствуют	данные отсутствуют	данные отсутствуют	данные отсутствуют	данные отсутствуют
25	25	26	данные отсутствуют	данные отсутствуют	данные отсутствуют	данные отсутствуют	данные отсутствуют
26	26	27	данные отсутствуют	данные отсутствуют	данные отсутствуют	данные отсутствуют	данные отсутствуют
27	27	28	данные отсутствуют	данные отсутствуют	данные отсутствуют	данные отсутствуют	данные отсутствуют
28	28	29	данные отсутствуют	данные отсутствуют	данные отсутствуют	данные отсутствуют	данные отсутствуют
29	29	1	данные отсутствуют	данные отсутствуют	данные отсутствуют	данные отсутствуют	данные отсутствуют

Государственный регистратор		ФГИС ЕГРН
полное наименование должности	подпись	инициалы, фамилия

М.П.

Выписка из Единого государственного реестра недвижимости об объекте недвижимости
Описание местоположения земельного участка

Земельный участок			
<small>(виц объекта недвижимости)</small>			
Лист №	Раздела 3.2	Всего листов раздела 3.2 :	Всего разделов: _____
02.12.2020 № 99/2020/363605762		Всего листов выписки: _____	
Кадастровый номер:		75:32:010701:98	

Сведения о характерных точках границы земельного участка				
Система координат: МСК-75				
Зона №				
Номер точки	Координаты		Описание закрепления на местности	Средняя квадратическая погрешность определения координат характерных точек границ земельного участка, м
	X	Y		
1	2	3	4	5
1	659254.86	2348092.54	-	0.1
2	659259.15	2348100.25	-	0.1
3	659261.06	2348103.78	-	0.1
4	659272.42	2348129.74	-	0.1
5	659277.5	2348142.5	-	0.1
6	659279.69	2348148.78	-	0.1
7	659281.69	2348153.3	-	0.1
8	659268.44	2348159.42	-	0.1
9	659268.13	2348155.14	-	0.1
10	659267.68	2348152.63	-	0.1
11	659266.28	2348149.03	-	0.1
12	659254.98	2348125.39	-	0.1
13	659241.81	2348097.84	-	0.1
14	659241.52	2348098.03	-	0.1
15	659241.16	2348097.24	-	0.1

Государственный регистратор		ФГИС ЕГРН
полное наименование должности	подпись	инициалы, фамилия

М.П.

Выписка из Единого государственного реестра недвижимости об объекте недвижимости
Описание местоположения земельного участка

Земельный участок			
(виц объекта недвижимости)			
Лист №	Раздела 3.2	Всего листов раздела 3.2 :	Всего разделов: _____
02.12.2020 № 99/2020/363605762		Всего листов выписки: _____	
Кадастровый номер:		75:32:010701:98	

Сведения о характерных точках границы земельного участка				
Система координат: МСК-75				
Зона №				
Номер точки	Координаты		Описание закрепления на местности	Средняя квадратическая погрешность определения координат характерных точек границ земельного участка, м
	X	Y		
1	2	3	4	5
16	659239.24	2348098.57	-	0.1
17	659238.12	2348097.44	-	0.1
18	659239.43	2348096.08	-	0.1
19	659237.94	2348093.58	-	0.1
20	659238.46	2348092.59	-	0.1
21	659235.9	2348087.91	-	0.1
22	659226.53	2348076.25	-	0.1
23	659237.27	2348070.26	-	0.1
24	659241.02	2348080.41	-	0.1
25	659243.84	2348079.54	-	0.1
26	659245.16	2348083.29	-	0.1
27	659245.68	2348083.42	-	0.1
28	659250.03	2348094.24	-	0.1
29	659250.09	2348094.42	-	0.1

Государственный регистратор		ФГИС ЕГРН
полное наименование должности	подпись	инициалы, фамилия

М.П.

Выписка из Единого государственного реестра недвижимости об объекте недвижимости

Сведения о характеристиках объекта недвижимости

На основании запроса от 01.12.2020 г., поступившего на рассмотрение 01.12.2020 г., сообщаем, что согласно записям Единого государственного реестра недвижимости:

Земельный участок		
(вид объекта недвижимости)		
Лист № _____	Раздела 1	Всего листов раздела 1 : _____
01.12.2020 № 99/2020/363371644		Всего разделов: _____
Кадастровый номер:		75:32:010701:100
Номер кадастрового квартала:	75:32:010701	
Дата присвоения кадастрового номера:	22.12.2017	
Ранее присвоенный государственный учетный номер:	данные отсутствуют	
Адрес:	установлено относительно ориентира, расположенного в границах участка. Почтовый адрес ориентира: Забайкальский край, г Чита, ул Коллективная	
Площадь:	1092 +/- 12	
Кадастровая стоимость, руб.:	1046747.52	
Кадастровые номера расположенных в пределах земельного участка объектов недвижимости:	данные отсутствуют	
Кадастровые номера объектов недвижимости, из которых образован объект недвижимости:	данные отсутствуют	
Кадастровые номера образованных объектов недвижимости:	75:32:010701:103	
Сведения о включении объекта недвижимости в состав предприятия как имущественного комплекса:		
Государственный регистратор		ФГИС ЕГРН
полное наименование должности	подпись	инициалы, фамилия

М.П.

Выписка из Единого государственного реестра недвижимости об объекте недвижимости

Сведения о характеристиках объекта недвижимости

Земельный участок			
(вид объекта недвижимости)			
Лист №	Раздела 1	Всего листов раздела 1 : _____	Всего разделов: _____
01.12.2020 № 99/2020/363371644			
Кадастровый номер:		75:32:010701:100	

Категория земель:	
Виды разрешенного использования:	для индивидуального жилищного строительства
Сведения о кадастровом инженере:	Лопатий Ольга Михайловна №75-11-95
Сведения о лесах, водных объектах и об иных природных объектах, расположенных в пределах земельного участка:	данные отсутствуют
Сведения о том, что земельный участок полностью или частично расположен в границах зоны с особыми условиями использования территории или территории объекта культурного наследия	данные отсутствуют
Сведения о том, что земельный участок расположен в границах особой экономической зоны, территории опережающего социально-экономического развития, зоны территориального развития в Российской Федерации, игровой зоны:	данные отсутствуют
Сведения о том, что земельный участок расположен в границах особо охраняемой природной территории, охотничьих угодий, лесничеств, лесопарков:	данные отсутствуют
Сведения о результатах проведения государственного земельного надзора:	данные отсутствуют
Сведения о расположении земельного участка в границах территории, в отношении которой утвержден проект межевания территории:	данные отсутствуют

Государственный регистратор		ФГИС ЕГРН
полное наименование должности	подпись	инициалы, фамилия

М.П.

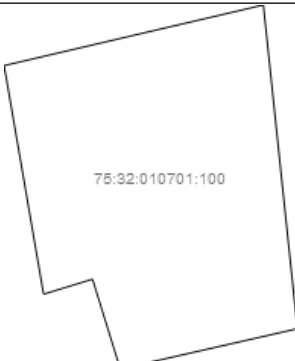
Сведения о характеристиках объекта недвижимости

Земельный участок		
(вид объекта недвижимости)		
Лист № _____ Раздела 1	Всего листов раздела 1 : _____	Всего разделов: _____
Всего листов выписки: _____		
01.12.2020 № 99/2020/363371644		
Кадастровый номер:		75:32:010701:100
Условный номер земельного участка:	данные отсутствуют	
Сведения о принятии акта и (или) заключении договора, предусматривающих предоставление в соответствии с земельным законодательством исполнительным органом государственной власти или органом местного самоуправления находящегося в государственной или муниципальной собственности земельного участка для строительства наемного дома социального использования или наемного дома коммерческого использования:	данные отсутствуют	
Сведения о том, что земельный участок или земельные участки образованы на основании решения об изъятии земельного участка и (или) расположенного на нем объекта недвижимости для государственных или муниципальных нужд:	данные отсутствуют	
Сведения о том, что земельный участок образован из земель или земельного участка, государственная собственность на которые не разграничена:	данные отсутствуют	
Сведения о наличии земельного спора о местоположении границ земельных участков:	данные отсутствуют	
Статус записи об объекте недвижимости:	Сведения об объекте недвижимости имеют статус "актуальные"	
Особые отметки:	Сведения о видах разрешенного использования имеют статус «Актуальные незасвидетельствованные». Право (ограничение права, обременение объекта недвижимости) зарегистрировано на данный объект недвижимости с видами разрешенного использования отсутствует. Сведения необходимые для заполнения раздела 2 отсутствуют. Сведения необходимые для заполнения раздела 3.1 отсутствуют.	
Получатель выписки:	Крашенинников Константин Иванович	
Государственный регистратор		ФГИС ЕГРН
полное наименование должности	подпись	инициалы, фамилия

М.П.

Выписка из Единого государственного реестра недвижимости об объекте недвижимости
Описание местоположения земельного участка

Земельный участок			
(виц объекта недвижимости)			
Лист № ____ Раздела 3	Всего листов раздела 3 : ____	Всего разделов: ____	Всего листов выписки: ____
01.12.2020 № 99/2020/363371644			
Кадастровый номер:		75:32:010701:100	


План (чертеж, схема) земельного участка			
			
Масштаб 1: данные отсутствуют	Условные обозначения:		

Государственный регистратор		ФГИС ЕГРН
полное наименование должности	подпись	инициалы, фамилия

М.П.

Выписка из Единого государственного реестра недвижимости об объекте недвижимости
Сведения о частях земельного участка

Земельный участок			
<small>(виц объекта недвижимости)</small>			
Лист № ____ Раздела 4	Всего листов раздела 4 : ____	Всего разделов: ____	Всего листов выписки: ____
01.12.2020 № 99/2020/363371644			
Кадастровый номер:		75:32:010701:100	

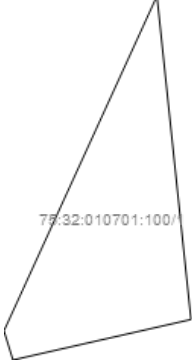
План (чертеж, схема) части земельного участка	Учетный номер части: 75:32:010701:100/1
	
Масштаб 1: данные отсутствуют	Условные обозначения:

Государственный регистратор		ФГИС ЕГРН
полное наименование должности	подпись	инициалы, фамилия

М.П.

Выписка из Единого государственного реестра недвижимости об объекте недвижимости
Сведения о частях земельного участка

Земельный участок			
(виц объекта недвижимости)			
Лист №	Раздела 4	Всего листов раздела 4 :	Всего разделов:
01.12.2020	№ 99/2020/363371644		
Кадастровый номер:		75:32:010701:100	

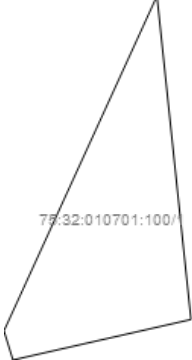
План (чертеж, схема) части земельного участка	Учетный номер части: 75:32:010701:100/1
	
Масштаб 1: данные отсутствуют	Условные обозначения:

Государственный регистратор		ФГИС ЕГРН
полное наименование должности	подпись	инициалы, фамилия

М.П.

Выписка из Единого государственного реестра недвижимости об объекте недвижимости
Сведения о частях земельного участка

Земельный участок			
<small>(виц объекта недвижимости)</small>			
Лист №	Раздела 4	Всего листов раздела 4 :	Всего разделов:
01.12.2020	№ 99/2020/363371644		
Кадастровый номер:		75:32:010701:100	

План (чертеж, схема) части земельного участка	Учетный номер части: 75:32:010701:100/1
	
Масштаб 1: данные отсутствуют	Условные обозначения:

Государственный регистратор		ФГИС ЕГРН
полное наименование должности	подпись	инициалы, фамилия

М.П.

Выписка из Единого государственного реестра недвижимости об объекте недвижимости
Сведения о частях земельного участка

Земельный участок			
<small>(виц объекта недвижимости)</small>			
Лист №	Раздела 4	Всего листов раздела 4 :	Всего разделов:
01.12.2020	№ 99/2020/363371644		
Кадастровый номер:		75:32:010701:100	

План (чертеж, схема) части земельного участка	Учетный номер части: 75:32:010701:100/2
	
Масштаб 1: данные отсутствуют	Условные обозначения:

Государственный регистратор		ФГИС ЕГРН
полное наименование должности	подпись	инициалы, фамилия

М.П.

Выписка из Единого государственного реестра недвижимости об объекте недвижимости
Сведения о частях земельного участка

Земельный участок			
<small>(вид объекта недвижимости)</small>			
Лист № ____ Раздела 4.1	Всего листов раздела 4.1 : ____	Всего разделов: ____	Всего листов выписки: ____
01.12.2020 № 99/2020/363371644			
Кадастровый номер:		75:32:010701:100	

Учетный номер части	Площадь (м ²)	Содержание ограничения в использовании или ограничения права на объект недвижимости или обременения объекта недвижимости
1	2	3
1	466	, Приказ "Об утверждении проекта "Зон санитарной охраны источника водоснабжения и водопроводов питьевого назначения группового водозабора "Центральный" АО "Водоканал-Чита" , расположенного на Центральном участке Читинского месторождения подземных вод" № 149 от 29.01.2018, срок действия: 20.12.2019
1	466	, 75.32.2.405, Федеральный закон "О санитарно-эпидемиологическом благополучии населения" № 52-ФЗ от 30.03.1990
1	466	, Федеральный закон "О санитарно-эпидемиологическом благополучии населения" № 52-ФЗ от 30.03.1990, срок действия: 02.04.2018
2	466	, Документ, воспроизводящий сведения, содержащиеся в решении об установлении или изменении границ зон с особыми условиями использования территорий № б/н от 17.11.2019, срок действия: 17.01.2020

Государственный регистратор		ФГИС ЕГРН
полное наименование должности	подпись	инициалы, фамилия

М.П.

Сведения о характерных точках границы части (частей) земельного участка				
Учетный номер части: 1				
Система координат: МСК 53 (Зона-2)				
Зона №				
Номер точки	Координаты, м		Описание закрепления на местности	Средняя квадратическая погрешность определения координат характерных точек границы части земельного участка, м
	X	Y		
1	2	3	4	5
3	659334.47	2348290.5	данные отсутствуют	данные отсутствуют
3	659334.47	2348290.5	деревянный столб	0.1
3	659334.47	2348290.5	данные отсутствуют	данные отсутствуют
3	659334.47	2348290.5	данные отсутствуют	данные отсутствуют
4	659329.67	2348269.43	данные отсутствуют	данные отсутствуют

4	659329.67	2348269.43	деревянный столб	0.1
4	659329.67	2348269.43	данные отсутствуют	данные отсутствуют
4	659329.67	2348269.43	данные отсутствуют	данные отсутствуют
8	659372.82	2348286.47	данные отсутствуют	данные отсутствуют
8	659372.82	2348286.47	данные отсутствуют	данные отсутствуют
8	659372.82	2348286.47	данные отсутствуют	данные отсутствуют
8	659372.82	2348286.47	данные отсутствуют	данные отсутствуют
9	659333.12	2348268.37	данные отсутствуют	данные отсутствуют
9	659333.12	2348268.37	данные отсутствуют	данные отсутствуют
9	659333.12	2348268.37	данные отсутствуют	данные отсутствуют
9	659333.12	2348268.37	данные отсутствуют	данные отсутствуют

Государственный регистратор		ФГИС ЕГРН
полное наименование должности	подпись	инициалы, фамилия

М.П.

Сведения о характерных точках границы части (частей) земельного участка				
Учетный номер части: 1				
Система координат: МСК-75				
Зона №				
Номер точки	Координаты, м		Описание закрепления на местности	Средняя квадратическая погрешность определения координат характерных точек границы части земельного участка, м
	X	Y		
1	2	3	4	5
3	659334.47	2348290.5	данные отсутствуют	данные отсутствуют
3	659334.47	2348290.5	деревянный столб	0.1
3	659334.47	2348290.5	данные отсутствуют	данные отсутствуют
3	659334.47	2348290.5	данные отсутствуют	данные отсутствуют
4	659329.67	2348269.43	данные отсутствуют	данные отсутствуют

4	659329.67	2348269.43	деревянный столб	0.1
4	659329.67	2348269.43	данные отсутствуют	данные отсутствуют
4	659329.67	2348269.43	данные отсутствуют	данные отсутствуют
8	659372.82	2348286.47	данные отсутствуют	данные отсутствуют
8	659372.82	2348286.47	данные отсутствуют	данные отсутствуют
8	659372.82	2348286.47	данные отсутствуют	данные отсутствуют
8	659372.82	2348286.47	данные отсутствуют	данные отсутствуют
9	659333.12	2348268.37	данные отсутствуют	данные отсутствуют
9	659333.12	2348268.37	данные отсутствуют	данные отсутствуют
9	659333.12	2348268.37	данные отсутствуют	данные отсутствуют
9	659333.12	2348268.37	данные отсутствуют	данные отсутствуют

Государственный регистратор		ФГИС ЕГРН
полное наименование должности	подпись	инициалы, фамилия

М.П.

Сведения о характерных точках границы части (частей) земельного участка				
Учетный номер части: 1				
Система координат: МСК 53 (Зона-2)				
Зона №				
Номер точки	Координаты, м		Описание закрепления на местности	Средняя квадратическая погрешность определения координат характерных точек границы части земельного участка, м
	X	Y		
1	2	3	4	5
3	659334.47	2348290.5	данные отсутствуют	данные отсутствуют
3	659334.47	2348290.5	деревянный столб	0.1
3	659334.47	2348290.5	данные отсутствуют	данные отсутствуют
3	659334.47	2348290.5	данные отсутствуют	данные отсутствуют
4	659329.67	2348269.43	данные отсутствуют	данные отсутствуют

4	659329.67	2348269.43	деревянный столб	0.1
4	659329.67	2348269.43	данные отсутствуют	данные отсутствуют
4	659329.67	2348269.43	данные отсутствуют	данные отсутствуют
8	659372.82	2348286.47	данные отсутствуют	данные отсутствуют
8	659372.82	2348286.47	данные отсутствуют	данные отсутствуют
8	659372.82	2348286.47	данные отсутствуют	данные отсутствуют
8	659372.82	2348286.47	данные отсутствуют	данные отсутствуют
9	659333.12	2348268.37	данные отсутствуют	данные отсутствуют
9	659333.12	2348268.37	данные отсутствуют	данные отсутствуют
9	659333.12	2348268.37	данные отсутствуют	данные отсутствуют
9	659333.12	2348268.37	данные отсутствуют	данные отсутствуют

Государственный регистратор		ФГИС ЕГРН
полное наименование должности	подпись	инициалы, фамилия

М.П.

Сведения о характерных точках границы части (частей) земельного участка				
Учетный номер части: 2				
Система координат: МСК 53 (Зона-2)				
Зона №				
Номер точки	Координаты, м		Описание закрепления на местности	Средняя квадратическая погрешность определения координат характерных точек границы части земельного участка, м
	X	Y		
1	2	3	4	5
3	659334.47	2348290.5	данные отсутствуют	данные отсутствуют
3	659334.47	2348290.5	деревянный столб	0.1
3	659334.47	2348290.5	данные отсутствуют	данные отсутствуют
3	659334.47	2348290.5	данные отсутствуют	данные отсутствуют
4	659329.67	2348269.43	данные отсутствуют	данные отсутствуют

4	659329.67	2348269.43	деревянный столб	0.1
4	659329.67	2348269.43	данные отсутствуют	данные отсутствуют
4	659329.67	2348269.43	данные отсутствуют	данные отсутствуют
8	659372.82	2348286.47	данные отсутствуют	данные отсутствуют
8	659372.82	2348286.47	данные отсутствуют	данные отсутствуют
8	659372.82	2348286.47	данные отсутствуют	данные отсутствуют
8	659372.82	2348286.47	данные отсутствуют	данные отсутствуют
9	659333.12	2348268.37	данные отсутствуют	данные отсутствуют
9	659333.12	2348268.37	данные отсутствуют	данные отсутствуют
9	659333.12	2348268.37	данные отсутствуют	данные отсутствуют
9	659333.12	2348268.37	данные отсутствуют	данные отсутствуют

Государственный регистратор		ФГИС ЕГРН
полное наименование должности	подпись	инициалы, фамилия

М.П.

Выписка из Единого государственного реестра недвижимости об объекте недвижимости

Сведения о характеристиках объекта недвижимости

На основании запроса от 01.12.2020 г., поступившего на рассмотрение 01.12.2020 г., сообщаем, что согласно записям Единого государственного реестра недвижимости:

Земельный участок			
(виц объекта недвижимости)			
Лист №	Раздела 1	Всего листов раздела 1 : ____	Всего разделов: ____
01.12.2020 № 99/2020/363373741		Всего листов выписки: ____	
Кадастровый номер:		75:32:010701:103	

Номер кадастрового квартала:	75:32:010701
Дата присвоения кадастрового номера:	28.05.2018
Ранее присвоенный государственный учетный номер:	данные отсутствуют
Адрес:	установлено относительно ориентира, расположенного в границах участка. Почтовый адрес ориентира: Забайкальский край, г Чита, ул Коллективная
Площадь:	1092 +/- 12
Кадастровая стоимость, руб.:	1046747.52
Кадастровые номера расположенных в пределах земельного участка объектов недвижимости:	данные отсутствуют
Кадастровые номера объектов недвижимости, из которых образован объект недвижимости:	75:32:010701:100
Кадастровые номера образованных объектов недвижимости:	данные отсутствуют
Сведения о включении объекта недвижимости в состав предприятия как имущественного комплекса:	

Государственный регистратор		ФГИС ЕГРН
полное наименование должности	подпись	инициалы, фамилия

М.П.

Сведения о характеристиках объекта недвижимости

Земельный участок		
(вид объекта недвижимости)		
Лист № _____ Раздела 1	Всего листов раздела 1 : _____	Всего разделов: _____
Всего листов выписки: _____		
01.12.2020 № 99/2020/363373741		
Кадастровый номер:		75:32:010701:103
Категория земель:		
Виды разрешенного использования:	для индивидуального жилищного строительства	
Сведения о кадастровом инженере:	Лопатий Ольга Михайловна №75-11-95	
Сведения о лесах, водных объектах и об иных природных объектах, расположенных в пределах земельного участка:	данные отсутствуют	
Сведения о том, что земельный участок полностью или частично расположен в границах зоны с особыми условиями использования территории или территории объекта культурного наследия	данные отсутствуют	
Сведения о том, что земельный участок расположен в границах особой экономической зоны, территории опережающего социально-экономического развития, зоны территориального развития в Российской Федерации, игровой зоны:	данные отсутствуют	
Сведения о том, что земельный участок расположен в границах особо охраняемой природной территории, охотничьих угодий, лесничеств, лесопарков:	данные отсутствуют	
Сведения о результатах проведения государственного земельного надзора:	данные отсутствуют	
Сведения о расположении земельного участка в границах территории, в отношении которой утвержден проект межевания территории:	данные отсутствуют	
Государственный регистратор		ФГИС ЕГРН
полное наименование должности	подпись	инициалы, фамилия

М.П.

Сведения о характеристиках объекта недвижимости

Земельный участок		
(вид объекта недвижимости)		
Лист № _____ Раздела 1	Всего листов раздела 1 : _____	Всего разделов: _____
Всего листов выписки: _____		
01.12.2020 № 99/2020/363373741		
Кадастровый номер:		75:32:010701:103
Условный номер земельного участка:	данные отсутствуют	
Сведения о принятии акта и (или) заключении договора, предусматривающих предоставление в соответствии с земельным законодательством исполнительным органом государственной власти или органом местного самоуправления находящегося в государственной или муниципальной собственности земельного участка для строительства наемного дома социального использования или наемного дома коммерческого использования:	данные отсутствуют	
Сведения о том, что земельный участок или земельные участки образованы на основании решения об изъятии земельного участка и (или) расположенного на нем объекта недвижимости для государственных или муниципальных нужд:	данные отсутствуют	
Сведения о том, что земельный участок образован из земель или земельного участка, государственная собственность на которые не разграничена:	данные отсутствуют	
Сведения о наличии земельного спора о местоположении границ земельных участков:	данные отсутствуют	
Статус записи об объекте недвижимости:	Сведения об объекте недвижимости имеют статус "актуальные"	
Особые отметки:	Сведения о видах разрешенного использования имеют статус «Актуальные незасвидетельствованные». Право (ограничение права, обременение объекта недвижимости) зарегистрировано на данный объект недвижимости с видами разрешенного использования отсутствует. Сведения необходимые для заполнения раздела 3.1 отсутствуют.	
Получатель выписки:	Крашенинников Константин Иванович	
Государственный регистратор		ФГИС ЕГРН
полное наименование должности	подпись	инициалы, фамилия

М.П.

Выписка из Единого государственного реестра недвижимости об объекте недвижимости
Сведения о зарегистрированных правах

Земельный участок		<small>(виц объекта недвижимости)</small>	
Лист № <u> </u> Раздела <u>2</u>	Всего листов раздела <u>2</u> : <u> </u>	Всего разделов: <u> </u>	Всего листов выписки: <u> </u>
01.12.2020 № 99/2020/363373741			
Кадастровый номер:		75:32:010701:103	
1.	Правообладатель (правообладатели):	1.1.	данные о правообладателе отсутствуют
2.	Вид, номер и дата государственной регистрации права:	2.1.	не зарегистрировано
3.	Ограничение прав и обременение объекта недвижимости:		
	3.1.1.	вид:	Аренда (в том числе, субаренда)
		дата государственной регистрации:	25.09.2018
		номер государственной регистрации:	75:32:010701:103-75/116/2018-1
		срок, на который установлено ограничение прав и обременение объекта недвижимости:	с 18.09.2018 по 31.12.2037
		лицо, в пользу которого установлено ограничение прав и обременение объекта недвижимости:	Юровских Раиса Ивановна
	основание государственной регистрации:	'Договор аренды земельного участка на территории г. Читы государственная собственность на который не разграничена' №410/18 (ч) от 06.07.2018	
4.	Договоры участия в долевом строительстве:	не зарегистрировано	
5.	Заявленные в судебном порядке права требования:	данные отсутствуют	
6.	Сведения о возражении в отношении зарегистрированного права:	данные отсутствуют	
7.	Сведения о наличии решения об изъятии объекта недвижимости для государственных и муниципальных нужд:	данные отсутствуют	
8.	Сведения о невозможности государственной регистрации без личного участия правообладателя или его законного представителя:		
9.	Правопритязания и сведения о наличии поступивших, но не рассмотренных заявлений о проведении государственной регистрации права (перехода, прекращения права), ограничения права или обременения объекта недвижимости, сделки в отношении объекта недвижимости:	данные отсутствуют	
10.	Сведения об осуществлении государственной регистрации сделки, права, ограничения права без необходимого в силу закона согласия третьего лица, органа:	данные отсутствуют	
11.	Сведения о невозможности государственной регистрации перехода, прекращения, ограничения права на земельный участок из земель сельскохозяйственного назначения:		

Государственный регистратор		ФГИС ЕГРН
полное наименование должности	подпись	инициалы, фамилия

М.П.

Выписка из Единого государственного реестра недвижимости об объекте недвижимости
Описание местоположения земельного участка

Земельный участок			
(виц объекта недвижимости)			
Лист № ____ Раздела 3	Всего листов раздела 3 : ____	Всего разделов: ____	Всего листов выписки: ____
01.12.2020 № 99/2020/363373741			
Кадастровый номер:		75:32:010701:103	

План (чертеж, схема) земельного участка			
			
Масштаб 1: данные отсутствуют	Условные обозначения:		

Государственный регистратор		ФГИС ЕГРН
полное наименование должности	подпись	инициалы, фамилия

М.П.

Выписка из Единого государственного реестра недвижимости об объекте недвижимости
Описание местоположения земельного участка

Земельный участок			
(виц объекта недвижимости)			
Лист №	Раздела 3.2	Всего листов раздела 3.2 : _____	Всего разделов: _____
Всего листов выписки: _____			
01.12.2020 № 99/2020/363373741			
Кадастровый номер:		75:32:010701:103	

Сведения о характерных точках границы земельного участка				
Система координат: МСК 53 (Зона-2)				
Зона №				
Номер точки	Координаты		Описание закрепления на местности	Средняя квадратическая погрешность определения координат характерных точек границ земельного участка, м
	X	Y		
1	2	3	4	5
1	659367.09	2348255.37	данные отсутствуют	данные отсутствуют
2	659374.33	2348286.32	данные отсутствуют	данные отсутствуют
3	659334.47	2348290.5	данные отсутствуют	данные отсутствуют
4	659330.05	2348271.09	данные отсутствуют	данные отсутствуют
5	659343.72	2348266.86	данные отсутствуют	данные отсутствуют
6	659341.57	2348259.79	данные отсутствуют	данные отсутствуют
7	659364.71	2348255.81	данные отсутствуют	данные отсутствуют

Государственный регистратор		ФГИС ЕГРН
полное наименование должности	подпись	инициалы, фамилия

М.П.

Выписка из Единого государственного реестра недвижимости об объекте недвижимости
Сведения о частях земельного участка

Земельный участок			
(вид объекта недвижимости)			
Лист № ____ Раздела 4	Всего листов раздела 4 : ____	Всего разделов: ____	Всего листов выписки: ____
01.12.2020 № 99/2020/363373741			
Кадастровый номер:		75:32:010701:103	


План (чертеж, схема) части земельного участка	Учетный номер части: 75:32:010701:103/1
	
Масштаб 1: данные отсутствуют	Условные обозначения:

Государственный регистратор		ФГИС ЕГРН
полное наименование должности	подпись	инициалы, фамилия

М.П.

Выписка из Единого государственного реестра недвижимости об объекте недвижимости
Сведения о частях земельного участка

Земельный участок			
(виц объекта недвижимости)			
Лист №	Раздела 4	Всего листов раздела 4 :	Всего разделов:
01.12.2020	№ 99/2020/363373741		
Кадастровый номер:		75:32:010701:103	


План (чертеж, схема) части земельного участка	Учетный номер части: 75:32:010701:103/1
	
Масштаб 1: данные отсутствуют	Условные обозначения:

Государственный регистратор		ФГИС ЕГРН
полное наименование должности	подпись	инициалы, фамилия

М.П.

Выписка из Единого государственного реестра недвижимости об объекте недвижимости
Сведения о частях земельного участка

Земельный участок			
<small>(виц объекта недвижимости)</small>			
Лист №	Раздела 4	Всего листов раздела 4 : _____	Всего разделов: _____
01.12.2020 № 99/2020/363373741		Всего листов выписки: _____	
Кадастровый номер:		75:32:010701:103	

План (чертеж, схема) части земельного участка	Учетный номер части: 75:32:010701:103/1
	
Масштаб 1: данные отсутствуют	Условные обозначения:

Государственный регистратор		ФГИС ЕГРН
полное наименование должности	подпись	инициалы, фамилия

М.П.

Выписка из Единого государственного реестра недвижимости об объекте недвижимости
Сведения о частях земельного участка

Земельный участок			
<small>(виц объекта недвижимости)</small>			
Лист №	Раздела 4	Всего листов раздела 4 :	Всего разделов:
01.12.2020	№ 99/2020/363373741		
Кадастровый номер:		75:32:010701:103	

План (чертеж, схема) части земельного участка	Учетный номер части: 75:32:010701:103/2
	
Масштаб 1: данные отсутствуют	Условные обозначения:

Государственный регистратор		ФГИС ЕГРН
полное наименование должности	подпись	инициалы, фамилия

М.П.

Выписка из Единого государственного реестра недвижимости об объекте недвижимости
Сведения о частях земельного участка

Земельный участок			
<small>(виц объекта недвижимости)</small>			
Лист №	Раздела 4.2	Всего листов раздела 4.2 :	Всего разделов: _____
01.12.2020 № 99/2020/363373741		Всего листов выписки: _____	
Кадастровый номер:		75:32:010701:103	

Сведения о характерных точках границы части (частей) земельного участка				
Учетный номер части: 1				
Система координат: МСК 53 (Зона-2)				
Зона №				
Номер точки	Координаты, м		Описание закрепления на местности	Средняя квадратическая погрешность определения координат характерных точек границы части земельного участка, м
	X	Y		
1	2	3	4	5
3	659334.47	2348290.5	данные отсутствуют	данные отсутствуют
3	659334.47	2348290.5	Деревянный столбик	0.1
3	659334.47	2348290.5	данные отсутствуют	данные отсутствуют
3	659334.47	2348290.5	данные отсутствуют	данные отсутствуют
4	659330.05	2348271.09	данные отсутствуют	данные отсутствуют
4	659330.05	2348271.09	Деревянный столбик	0.1
4	659330.05	2348271.09	данные отсутствуют	данные отсутствуют

4	659330.05	2348271.09	данные отсутствуют	данные отсутствуют
8	659372.82	2348286.48	данные отсутствуют	данные отсутствуют
8	659372.82	2348286.48	данные отсутствуют	данные отсутствуют
8	659372.82	2348286.48	данные отсутствуют	данные отсутствуют
8	659372.82	2348286.48	данные отсутствуют	данные отсутствуют
9	659335.44	2348269.42	данные отсутствуют	данные отсутствуют
9	659335.44	2348269.42	данные отсутствуют	данные отсутствуют
9	659335.44	2348269.42	данные отсутствуют	данные отсутствуют
9	659335.44	2348269.42	данные отсутствуют	данные отсутствуют

Государственный регистратор		ФГИС ЕГРН
полное наименование должности	подпись	инициалы, фамилия

М.П.

Сведения о характерных точках границы части (частей) земельного участка				
Учетный номер части: 1				
Система координат: МСК-75				
Зона №				
Номер точки	Координаты, м		Описание закрепления на местности	Средняя квадратическая погрешность определения координат характерных точек границы части земельного участка, м
	X	Y		
1	2	3	4	5
3	659334.47	2348290.5	данные отсутствуют	данные отсутствуют
3	659334.47	2348290.5	Деревянный столбик	0.1
3	659334.47	2348290.5	данные отсутствуют	данные отсутствуют
3	659334.47	2348290.5	данные отсутствуют	данные отсутствуют
4	659330.05	2348271.09	данные отсутствуют	данные отсутствуют
4	659330.05	2348271.09	Деревянный столбик	0.1
4	659330.05	2348271.09	данные отсутствуют	данные отсутствуют

4	659330.05	2348271.09	данные отсутствуют	данные отсутствуют
8	659372.82	2348286.48	данные отсутствуют	данные отсутствуют
8	659372.82	2348286.48	данные отсутствуют	данные отсутствуют
8	659372.82	2348286.48	данные отсутствуют	данные отсутствуют
8	659372.82	2348286.48	данные отсутствуют	данные отсутствуют
9	659335.44	2348269.42	данные отсутствуют	данные отсутствуют
9	659335.44	2348269.42	данные отсутствуют	данные отсутствуют
9	659335.44	2348269.42	данные отсутствуют	данные отсутствуют
9	659335.44	2348269.42	данные отсутствуют	данные отсутствуют

Государственный регистратор		ФГИС ЕГРН
полное наименование должности	подпись	инициалы, фамилия

М.П.

Сведения о характерных точках границы части (частей) земельного участка				
Учетный номер части: 1				
Система координат: МСК 53 (Зона-2)				
Зона №				
Номер точки	Координаты, м		Описание закрепления на местности	Средняя квадратическая погрешность определения координат характерных точек границы части земельного участка, м
	X	Y		
1	2	3	4	5
3	659334.47	2348290.5	данные отсутствуют	данные отсутствуют
3	659334.47	2348290.5	Деревянный столбик	0.1
3	659334.47	2348290.5	данные отсутствуют	данные отсутствуют
3	659334.47	2348290.5	данные отсутствуют	данные отсутствуют
4	659330.05	2348271.09	данные отсутствуют	данные отсутствуют
4	659330.05	2348271.09	Деревянный столбик	0.1
4	659330.05	2348271.09	данные отсутствуют	данные отсутствуют

4	659330.05	2348271.09	данные отсутствуют	данные отсутствуют
8	659372.82	2348286.48	данные отсутствуют	данные отсутствуют
8	659372.82	2348286.48	данные отсутствуют	данные отсутствуют
8	659372.82	2348286.48	данные отсутствуют	данные отсутствуют
8	659372.82	2348286.48	данные отсутствуют	данные отсутствуют
9	659335.44	2348269.42	данные отсутствуют	данные отсутствуют
9	659335.44	2348269.42	данные отсутствуют	данные отсутствуют
9	659335.44	2348269.42	данные отсутствуют	данные отсутствуют
9	659335.44	2348269.42	данные отсутствуют	данные отсутствуют

Государственный регистратор		ФГИС ЕГРН
полное наименование должности	подпись	инициалы, фамилия

М.П.

Сведения о характерных точках границы части (частей) земельного участка				
Учетный номер части: 2				
Система координат: МСК 53 (Зона-2)				
Зона №				
Номер точки	Координаты, м		Описание закрепления на местности	Средняя квадратическая погрешность определения координат характерных точек границы части земельного участка, м
	X	Y		
1	2	3	4	5
3	659334.47	2348290.5	данные отсутствуют	данные отсутствуют
3	659334.47	2348290.5	Деревянный столбик	0.1
3	659334.47	2348290.5	данные отсутствуют	данные отсутствуют
3	659334.47	2348290.5	данные отсутствуют	данные отсутствуют
4	659330.05	2348271.09	данные отсутствуют	данные отсутствуют
4	659330.05	2348271.09	Деревянный столбик	0.1
4	659330.05	2348271.09	данные отсутствуют	данные отсутствуют

4	659330.05	2348271.09	данные отсутствуют	данные отсутствуют
8	659372.82	2348286.48	данные отсутствуют	данные отсутствуют
8	659372.82	2348286.48	данные отсутствуют	данные отсутствуют
8	659372.82	2348286.48	данные отсутствуют	данные отсутствуют
9	659335.44	2348269.42	данные отсутствуют	данные отсутствуют
9	659335.44	2348269.42	данные отсутствуют	данные отсутствуют
9	659335.44	2348269.42	данные отсутствуют	данные отсутствуют
9	659335.44	2348269.42	данные отсутствуют	данные отсутствуют

Государственный регистратор		ФГИС ЕГРН
полное наименование должности	подпись	инициалы, фамилия

М.П.

Выписка из Единого государственного реестра недвижимости об объекте недвижимости

Сведения о характеристиках объекта недвижимости

На основании запроса от 01.12.2020 г., поступившего на рассмотрение 01.12.2020 г., сообщаем, что согласно записям Единого государственного реестра недвижимости:

Земельный участок			
(виц объекта недвижимости)			
Лист №	Раздела 1	Всего листов раздела 1 : _____	Всего разделов: _____
01.12.2020 № 99/2020/363386613		Всего листов выписки: _____	
Кадастровый номер:		75:32:010701:104	

Номер кадастрового квартала:	75:32:010701
Дата присвоения кадастрового номера:	18.07.2018
Ранее присвоенный государственный учетный номер:	данные отсутствуют
Адрес:	Забайкальский край, г Чита, ул Народная
Площадь:	697 +/- 9.24
Кадастровая стоимость, руб.:	668116.32
Кадастровые номера расположенных в пределах земельного участка объектов недвижимости:	данные отсутствуют
Кадастровые номера объектов недвижимости, из которых образован объект недвижимости:	данные отсутствуют
Кадастровые номера образованных объектов недвижимости:	данные отсутствуют
Сведения о включении объекта недвижимости в состав предприятия как имущественного комплекса:	

Государственный регистратор		ФГИС ЕГРН
полное наименование должности	подпись	инициалы, фамилия

М.П.

Сведения о характеристиках объекта недвижимости

Земельный участок		
(вид объекта недвижимости)		
Лист № _____ Раздела 1	Всего листов раздела 1 : _____	Всего разделов: _____
Всего листов выписки: _____		
01.12.2020 № 99/2020/363386613		
Кадастровый номер:		75:32:010701:104
Категория земель:		
Виды разрешенного использования:	для индивидуального жилищного строительства	
Сведения о кадастровом инженере:	Семенов Сергей Анатольевич №75-13-156, ООО Проектстрой	
Сведения о лесах, водных объектах и об иных природных объектах, расположенных в пределах земельного участка:	данные отсутствуют	
Сведения о том, что земельный участок полностью или частично расположен в границах зоны с особыми условиями использования территории или территории объекта культурного наследия	данные отсутствуют	
Сведения о том, что земельный участок расположен в границах особой экономической зоны, территории опережающего социально-экономического развития, зоны территориального развития в Российской Федерации, игровой зоны:	данные отсутствуют	
Сведения о том, что земельный участок расположен в границах особо охраняемой природной территории, охотничьих угодий, лесничеств, лесопарков:	данные отсутствуют	
Сведения о результатах проведения государственного земельного надзора:	данные отсутствуют	
Сведения о расположении земельного участка в границах территории, в отношении которой утвержден проект межевания территории:	данные отсутствуют	
Государственный регистратор		ФГИС ЕГРН
полное наименование должности	подпись	инициалы, фамилия

М.П.

Выписка из Единого государственного реестра недвижимости об объекте недвижимости

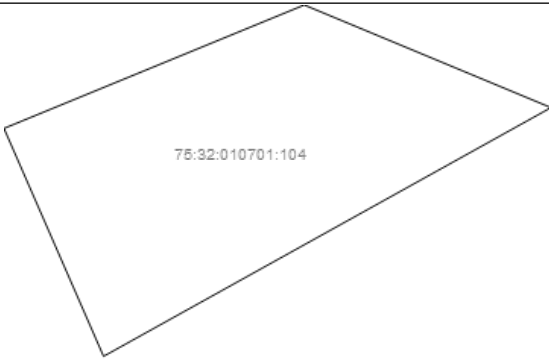
Сведения о характеристиках объекта недвижимости

Земельный участок		
(вид объекта недвижимости)		
Лист № _____ Раздела 1	Всего листов раздела 1 : _____	Всего разделов: _____
Всего листов выписки: _____		
01.12.2020 № 99/2020/363386613		
Кадастровый номер:		75:32:010701:104
Условный номер земельного участка:	данные отсутствуют	
Сведения о принятии акта и (или) заключении договора, предусматривающих предоставление в соответствии с земельным законодательством исполнительным органом государственной власти или органом местного самоуправления находящегося в государственной или муниципальной собственности земельного участка для строительства наемного дома социального использования или наемного дома коммерческого использования:	данные отсутствуют	
Сведения о том, что земельный участок или земельные участки образованы на основании решения об изъятии земельного участка и (или) расположенного на нем объекта недвижимости для государственных или муниципальных нужд:	данные отсутствуют	
Сведения о том, что земельный участок образован из земель или земельного участка, государственная собственность на которые не разграничена:	данные отсутствуют	
Сведения о наличии земельного спора о местоположении границ земельных участков:	данные отсутствуют	
Статус записи об объекте недвижимости:	Сведения об объекте недвижимости имеют статус "актуальные"	
Особые отметки:	Сведения необходимые для заполнения раздела 2 отсутствуют. Сведения необходимые для заполнения раздела 4 отсутствуют. Сведения необходимые для заполнения раздела 4.1 отсутствуют. Сведения необходимые для заполнения раздела 4.2 отсутствуют.	
Получатель выписки:	Крашенинников Константин Иванович	
Государственный регистратор		ФГИС ЕГРН
полное наименование должности	подпись	инициалы, фамилия

М.П.

Выписка из Единого государственного реестра недвижимости об объекте недвижимости
Описание местоположения земельного участка

Земельный участок			
(виц объекта недвижимости)			
Лист № ____ Раздела 3	Всего листов раздела 3 : ____	Всего разделов: ____	Всего листов выписки: ____
01.12.2020 № 99/2020/363386613			
Кадастровый номер:		75:32:010701:104	

План (чертеж, схема) земельного участка			
 <p>75:32:010701:104</p>			
Масштаб 1: данные отсутствуют	Условные обозначения:		

Государственный регистратор		ФГИС ЕГРН
полное наименование должности	подпись	инициалы, фамилия

М.П.

Выписка из Единого государственного реестра недвижимости об объекте недвижимости
Описание местоположения земельного участка

Земельный участок			
(виц объекта недвижимости)			
Лист №	Раздела 3.2	Всего листов раздела 3.2 : _____	Всего разделов: _____
Всего листов выписки: _____			
01.12.2020 № 99/2020/363386613			
Кадастровый номер:		75:32:010701:104	

Сведения о характерных точках границы земельного участка				
Система координат: МСК-75				
Зона №				
Номер точки	Координаты		Описание закрепления на местности	Средняя квадратическая погрешность определения координат характерных точек границ земельного участка, м
	X	Y		
1	2	3	4	5
1	659264.71	2348167.73	данные отсутствуют	0.1
2	659284.36	2348159.16	данные отсутствуют	0.1
3	659295	2348185	данные отсутствуют	0.1
4	659286.15	2348206.23	данные отсутствуют	0.1

Государственный регистратор		ФГИС ЕГРН
полное наименование должности	подпись	инициалы, фамилия

М.П.

Выписка из Единого государственного реестра недвижимости об объекте недвижимости

Сведения о характеристиках объекта недвижимости

На основании запроса от 01.12.2020 г., поступившего на рассмотрение 01.12.2020 г., сообщаем, что согласно записям Единого государственного реестра недвижимости:

Земельный участок			
(виц объекта недвижимости)			
Лист №	Раздела 1	Всего листов раздела 1 : ____	Всего разделов: ____
01.12.2020 № 99/2020/363393093		Всего листов выписки: ____	
Кадастровый номер:		75:32:010701:105	

Номер кадастрового квартала:	75:32:010701
Дата присвоения кадастрового номера:	23.07.2018
Ранее присвоенный государственный учетный номер:	данные отсутствуют
Адрес:	Забайкальский край, г Чита, ул 2-я Ипподромная
Площадь:	1628 +/- 14.12
Кадастровая стоимость, руб.:	1560535.68
Кадастровые номера расположенных в пределах земельного участка объектов недвижимости:	данные отсутствуют
Кадастровые номера объектов недвижимости, из которых образован объект недвижимости:	данные отсутствуют
Кадастровые номера образованных объектов недвижимости:	данные отсутствуют
Сведения о включении объекта недвижимости в состав предприятия как имущественного комплекса:	

Государственный регистратор		ФГИС ЕГРН
полное наименование должности	подпись	инициалы, фамилия

М.П.

Выписка из Единого государственного реестра недвижимости об объекте недвижимости

Сведения о характеристиках объекта недвижимости

Земельный участок			
(виц объекта недвижимости)			
Лист №	Раздела 1	Всего листов раздела 1 : _____	Всего разделов: _____
01.12.2020 № 99/2020/363393093			
Кадастровый номер:		75:32:010701:105	

Категория земель:	
Виды разрешенного использования:	для индивидуального жилищного строительства
Сведения о кадастровом инженере:	Семенов Сергей Анатольевич №75-13-156, ООО Проектстрой
Сведения о лесах, водных объектах и об иных природных объектах, расположенных в пределах земельного участка:	данные отсутствуют
Сведения о том, что земельный участок полностью или частично расположен в границах зоны с особыми условиями использования территории или территории объекта культурного наследия	данные отсутствуют
Сведения о том, что земельный участок расположен в границах особой экономической зоны, территории опережающего социально-экономического развития, зоны территориального развития в Российской Федерации, игровой зоны:	данные отсутствуют
Сведения о том, что земельный участок расположен в границах особо охраняемой природной территории, охотничьих угодий, лесничеств, лесопарков:	данные отсутствуют
Сведения о результатах проведения государственного земельного надзора:	данные отсутствуют
Сведения о расположении земельного участка в границах территории, в отношении которой утвержден проект межевания территории:	данные отсутствуют

Государственный регистратор		ФГИС ЕГРН
полное наименование должности	подпись	инициалы, фамилия

М.П.

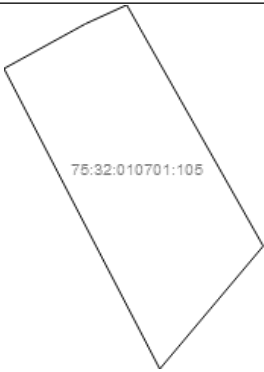
Сведения о характеристиках объекта недвижимости

Земельный участок		
(вид объекта недвижимости)		
Лист № _____ Раздела 1	Всего листов раздела 1 : _____	Всего разделов: _____
Всего листов выписки: _____		
01.12.2020 № 99/2020/363393093		
Кадастровый номер:		75:32:010701:105
Условный номер земельного участка:	данные отсутствуют	
Сведения о принятии акта и (или) заключении договора, предусматривающих предоставление в соответствии с земельным законодательством исполнительным органом государственной власти или органом местного самоуправления находящегося в государственной или муниципальной собственности земельного участка для строительства наемного дома социального использования или наемного дома коммерческого использования:	данные отсутствуют	
Сведения о том, что земельный участок или земельные участки образованы на основании решения об изъятии земельного участка и (или) расположенного на нем объекта недвижимости для государственных или муниципальных нужд:	данные отсутствуют	
Сведения о том, что земельный участок образован из земель или земельного участка, государственная собственность на которые не разграничена:	данные отсутствуют	
Сведения о наличии земельного спора о местоположении границ земельных участков:	данные отсутствуют	
Статус записи об объекте недвижимости:	Сведения об объекте недвижимости имеют статус "актуальные"	
Особые отметки:	Сведения необходимые для заполнения раздела 2 отсутствуют.	
Получатель выписки:	Крашенинников Константин Иванович	
Государственный регистратор		ФГИС ЕГРН
полное наименование должности	подпись	инициалы, фамилия

М.П.

Выписка из Единого государственного реестра недвижимости об объекте недвижимости
Описание местоположения земельного участка

Земельный участок			
(виц объекта недвижимости)			
Лист № ___ Раздела 3	Всего листов раздела 3 : ___	Всего разделов: ___	Всего листов выписки: ___
01.12.2020 № 99/2020/363393093			
Кадастровый номер:		75:32:010701:105	

План (чертеж, схема) земельного участка			
			
Масштаб 1: данные отсутствуют	Условные обозначения:		

Государственный регистратор		ФГИС ЕГРН
полное наименование должности	подпись	инициалы, фамилия

М.П.

Выписка из Единого государственного реестра недвижимости об объекте недвижимости
Описание местоположения земельного участка

Земельный участок			
(вид объекта недвижимости)			
Лист №	Раздела 3.2	Всего листов раздела 3.2 : _____	Всего разделов: _____
Всего листов выписки: _____		Всего листов выписки: _____	
01.12.2020 № 99/2020/363393093			
Кадастровый номер:		75:32:010701:105	

Сведения о характерных точках границы земельного участка				
Система координат: МСК-75				
Зона №				
Номер точки	Координаты		Описание закрепления на местности	Средняя квадратическая погрешность определения координат характерных точек границ земельного участка, м
	X	Y		
1	2	3	4	5
1	659184.72	2348036.59	-	0.1
2	659193.32	2348052.21	-	0.1
3	659196.92	2348060.08	-	0.1
4	659150.71	2348086.19	-	0.1
5	659127.15	2348066.4	-	0.1

Государственный регистратор		ФГИС ЕГРН
полное наименование должности	подпись	инициалы, фамилия

М.П.

Выписка из Единого государственного реестра недвижимости об объекте недвижимости
Сведения о частях земельного участка

Земельный участок			
<small>(вид объекта недвижимости)</small>			
Лист № ____ Раздела 4	Всего листов раздела 4 : ____	Всего разделов: ____	Всего листов выписки: ____
01.12.2020 № 99/2020/363393093			
Кадастровый номер:		75:32:010701:105	

План (чертеж, схема) части земельного участка	Учетный номер части: 75:32:010701:105/1
	
Масштаб 1: данные отсутствуют	Условные обозначения:

Государственный регистратор		ФГИС ЕГРН
полное наименование должности	подпись	инициалы, фамилия

М.П.

Выписка из Единого государственного реестра недвижимости об объекте недвижимости
Сведения о частях земельного участка

Земельный участок			
<small>(виц объекта недвижимости)</small>			
Лист № ____ Раздела 4.1	Всего листов раздела 4.1 : ____	Всего разделов: ____	Всего листов выписки: ____
01.12.2020 № 99/2020/363393093			
Кадастровый номер:		75:32:010701:105	

Учетный номер части	Площадь (м ²)	Содержание ограничения в использовании или ограничения права на объект недвижимости или обременения объекта недвижимости
1	2	3
1	8	, 75.32.2.230, Доверенность № 75/56 от 05.08.2015

Государственный регистратор		ФГИС ЕГРН
полное наименование должности	подпись	инициалы, фамилия

М.П.

Выписка из Единого государственного реестра недвижимости об объекте недвижимости
Сведения о частях земельного участка

Земельный участок			
<small>(виц объекта недвижимости)</small>			
Лист №	Раздела 4.2	Всего листов раздела 4.2 : _____	Всего разделов: _____
01.12.2020 № 99/2020/363393093		Всего листов выписки: _____	
Кадастровый номер:		75:32:010701:105	

Сведения о характерных точках границы части (частей) земельного участка				
Учетный номер части: 1				
Система координат: МСК-75				
Зона №				
Номер точки	Координаты, м		Описание закрепления на местности	Средняя квадратическая погрешность определения координат характерных точек границы части земельного участка, м
	X	Y		
1	2	3	4	5
6	659140.36	2348073.54	данные отсутствуют	0.1
7	659136.7	2348074.42	данные отсутствуют	данные отсутствуют
8	659140.97	2348078	данные отсутствуют	данные отсутствуют

Государственный регистратор		ФГИС ЕГРН
полное наименование должности	подпись	инициалы, фамилия

М.П.

Выписка из Единого государственного реестра недвижимости об объекте недвижимости

Сведения о характеристиках объекта недвижимости

На основании запроса от 01.12.2020 г., поступившего на рассмотрение 01.12.2020 г., сообщаем, что согласно записям Единого государственного реестра недвижимости:

Земельный участок			
(виц объекта недвижимости)			
Лист №	Раздела 1	Всего листов раздела 1 : ____	Всего разделов: ____
01.12.2020 № 99/2020/363416473		Всего листов выписки: ____	
Кадастровый номер:		75:32:010701:217	

Номер кадастрового квартала:	75:32:010701
Дата присвоения кадастрового номера:	05.09.2018
Ранее присвоенный государственный учетный номер:	данные отсутствуют
Адрес:	Забайкальский край., г. Чита, ул. 1-я Ипподромная
Площадь:	861 +/- 10
Кадастровая стоимость, руб.:	825320.16
Кадастровые номера расположенных в пределах земельного участка объектов недвижимости:	данные отсутствуют
Кадастровые номера объектов недвижимости, из которых образован объект недвижимости:	данные отсутствуют
Кадастровые номера образованных объектов недвижимости:	данные отсутствуют
Сведения о включении объекта недвижимости в состав предприятия как имущественного комплекса:	

Государственный регистратор		ФГИС ЕГРН
полное наименование должности	подпись	инициалы, фамилия

М.П.

Сведения о характеристиках объекта недвижимости

Земельный участок		
(виц объекта недвижимости)		
Лист № _____	Раздела 1	Всего листов раздела 1 : _____
Всего разделов: _____		Всего листов выписки: _____
01.12.2020 № 99/2020/363416473		
Кадастровый номер:		75:32:010701:217
Категория земель:		
Виды разрешенного использования:	Для индивидуального жилищного строительства	
Сведения о кадастровом инженере:	Салобоев Александр Юрьевич №75-11-29	
Сведения о лесах, водных объектах и об иных природных объектах, расположенных в пределах земельного участка:	данные отсутствуют	
Сведения о том, что земельный участок полностью или частично расположен в границах зоны с особыми условиями использования территории или территории объекта культурного наследия	данные отсутствуют	
Сведения о том, что земельный участок расположен в границах особой экономической зоны, территории опережающего социально-экономического развития, зоны территориального развития в Российской Федерации, игровой зоны:	данные отсутствуют	
Сведения о том, что земельный участок расположен в границах особо охраняемой природной территории, охотничьих угодий, лесничеств, лесопарков:	данные отсутствуют	
Сведения о результатах проведения государственного земельного надзора:	данные отсутствуют	
Сведения о расположении земельного участка в границах территории, в отношении которой утвержден проект межевания территории:	данные отсутствуют	
Государственный регистратор		ФГИС ЕГРН
полное наименование должности	подпись	инициалы, фамилия

М.П.


Сведения о характеристиках объекта недвижимости

Земельный участок		
(вид объекта недвижимости)		
Лист № _____ Раздела 1	Всего листов раздела 1 : _____	Всего разделов: _____
Всего листов выписки: _____		
01.12.2020 № 99/2020/363416473		
Кадастровый номер:		75:32:010701:217
Условный номер земельного участка:	данные отсутствуют	
Сведения о принятии акта и (или) заключении договора, предусматривающих предоставление в соответствии с земельным законодательством исполнительным органом государственной власти или органом местного самоуправления находящегося в государственной или муниципальной собственности земельного участка для строительства наемного дома социального использования или наемного дома коммерческого использования:	данные отсутствуют	
Сведения о том, что земельный участок или земельные участки образованы на основании решения об изъятии земельного участка и (или) расположенного на нем объекта недвижимости для государственных или муниципальных нужд:	данные отсутствуют	
Сведения о том, что земельный участок образован из земель или земельного участка, государственная собственность на которые не разграничена:	данные отсутствуют	
Сведения о наличии земельного спора о местоположении границ земельных участков:	данные отсутствуют	
Статус записи об объекте недвижимости:	Сведения об объекте недвижимости имеют статус "актуальные"	
Особые отметки:	Сведения о видах разрешенного использования имеют статус «Актуальные незасвидетельствованные». Право (ограничение права, обременение объекта недвижимости) зарегистрировано на данный объект недвижимости с видами разрешенного использования отсутствует. Сведения необходимые для заполнения раздела 2 отсутствуют. Сведения необходимые для заполнения раздела 3.1 отсутствуют. Сведения необходимые для заполнения раздела 4 отсутствуют. Сведения необходимые для заполнения раздела 4.2 отсутствуют.	
Получатель выписки:	Крашенинников Константин Иванович	
Государственный регистратор		ФГИС ЕГРН
полное наименование должности	подпись	инициалы, фамилия

М.П.

Выписка из Единого государственного реестра недвижимости об объекте недвижимости
Описание местоположения земельного участка

Земельный участок			
(виц объекта недвижимости)			
Лист № ____ Раздела 3	Всего листов раздела 3 : ____	Всего разделов: ____	Всего листов выписки: ____
01.12.2020 № 99/2020/363416473			
Кадастровый номер:		75:32:010701:217	

План (чертеж, схема) земельного участка			
			
Масштаб 1: данные отсутствуют	Условные обозначения:		

Государственный регистратор		ФГИС ЕГРН
полное наименование должности	подпись	инициалы, фамилия

М.П.

Выписка из Единого государственного реестра недвижимости об объекте недвижимости
Сведения о частях земельного участка

Земельный участок			
<small>(виц объекта недвижимости)</small>			
Лист № ____ Раздела 4.1	Всего листов раздела 4.1 : ____	Всего разделов: ____	Всего листов выписки: ____
01.12.2020 № 99/2020/363416473			
Кадастровый номер:		75:32:010701:217	

Учетный номер части	Площадь (м ²)	Содержание ограничения в использовании или ограничения права на объект недвижимости или обременения объекта недвижимости
1	2	3
1	0	

Государственный регистратор		ФГИС ЕГРН
полное наименование должности	подпись	инициалы, фамилия

М.П.

Выписка из Единого государственного реестра недвижимости об объекте недвижимости

Сведения о характеристиках объекта недвижимости

На основании запроса от 02.12.2020 г., поступившего на рассмотрение 02.12.2020 г., сообщаем, что согласно записям Единого государственного реестра недвижимости:

Земельный участок			
(вид объекта недвижимости)			
Лист №	Раздела 1	Всего листов раздела 1 : ____	Всего разделов: ____
02.12.2020 № 99/2020/363617562		Всего листов выписки: ____	
Кадастровый номер:		75:32:010702:2	

Номер кадастрового квартала:	75:32:010702
Дата присвоения кадастрового номера:	06.07.2007
Ранее присвоенный государственный учетный номер:	данные отсутствуют
Адрес:	установлено относительно ориентира, расположенного в границах участка. Почтовый адрес ориентира: Забайкальский край, г. Чита, ул. Народная, дом 1, кв.1
Площадь:	669 +/- 9
Кадастровая стоимость, руб.:	671983.74
Кадастровые номера расположенных в пределах земельного участка объектов недвижимости:	данные отсутствуют
Кадастровые номера объектов недвижимости, из которых образован объект недвижимости:	75:32:010702:1
Кадастровые номера образованных объектов недвижимости:	данные отсутствуют
Сведения о включении объекта недвижимости в состав предприятия как имущественного комплекса:	

Государственный регистратор		ФГИС ЕГРН
полное наименование должности	подпись	инициалы, фамилия

М.П.

Сведения о характеристиках объекта недвижимости

Земельный участок			
(виц объекта недвижимости)			
Лист №	Раздела 1	Всего листов раздела 1 : _____	Всего разделов: _____
02.12.2020 № 99/2020/363617562			
Кадастровый номер:		75:32:010702:2	

Категория земель:	
Виды разрешенного использования:	для обслуживания и использования квартиры в жилом доме
Сведения о кадастровом инженере:	данные отсутствуют
Сведения о лесах, водных объектах и об иных природных объектах, расположенных в пределах земельного участка:	данные отсутствуют
Сведения о том, что земельный участок полностью или частично расположен в границах зоны с особыми условиями использования территории или территории объекта культурного наследия	данные отсутствуют
Сведения о том, что земельный участок расположен в границах особой экономической зоны, территории опережающего социально-экономического развития, зоны территориального развития в Российской Федерации, игровой зоны:	данные отсутствуют
Сведения о том, что земельный участок расположен в границах особо охраняемой природной территории, охотничьих угодий, лесничеств, лесопарков:	данные отсутствуют
Сведения о результатах проведения государственного земельного надзора:	данные отсутствуют
Сведения о расположении земельного участка в границах территории, в отношении которой утвержден проект межевания территории:	данные отсутствуют

Государственный регистратор		ФГИС ЕГРН
полное наименование должности	подпись	инициалы, фамилия

М.П.

Сведения о характеристиках объекта недвижимости

Земельный участок		
(вид объекта недвижимости)		
Лист № _____ Раздела 1	Всего листов раздела 1 : _____	Всего разделов: _____
Всего листов выписки: _____		
02.12.2020 № 99/2020/363617562		
Кадастровый номер:		75:32:010702:2
Условный номер земельного участка:	данные отсутствуют	
Сведения о принятии акта и (или) заключении договора, предусматривающих предоставление в соответствии с земельным законодательством исполнительным органом государственной власти или органом местного самоуправления находящегося в государственной или муниципальной собственности земельного участка для строительства наемного дома социального использования или наемного дома коммерческого использования:	данные отсутствуют	
Сведения о том, что земельный участок или земельные участки образованы на основании решения об изъятии земельного участка и (или) расположенного на нем объекта недвижимости для государственных или муниципальных нужд:	данные отсутствуют	
Сведения о том, что земельный участок образован из земель или земельного участка, государственная собственность на которые не разграничена:	данные отсутствуют	
Сведения о наличии земельного спора о местоположении границ земельных участков:	данные отсутствуют	
Статус записи об объекте недвижимости:	Сведения об объекте недвижимости имеют статус "актуальные, ранее учтенные"	
Особые отметки:	Сведения о видах разрешенного использования имеют статус «Актуальные незасвидетельствованные». Право (ограничение права, обременение объекта недвижимости) зарегистрировано на данный объект недвижимости с видами разрешенного использования отсутствует. Сведения необходимые для заполнения раздела 3.1 отсутствуют. Сведения необходимые для заполнения раздела 4 отсутствуют. Сведения необходимые для заполнения раздела 4.1 отсутствуют. Сведения необходимые для заполнения раздела 4.2 отсутствуют.	
Получатель выписки:	Крашенинников Константин Иванович	
Государственный регистратор		ФГИС ЕГРН
полное наименование должности	подпись	инициалы, фамилия

М.П.

Выписка из Единого государственного реестра недвижимости об объекте недвижимости
Сведения о зарегистрированных правах


Земельный участок	
<small>(виц объекта недвижимости)</small>	
Лист № ____ Раздела 2	Всего листов раздела 2 : ____
Всего разделов: ____	
Всего листов выписки: ____	
02.12.2020 № 99/2020/363617562	
Кадастровый номер:	75:32:010702:2
1. Правообладатель (правообладатели):	1.1. Гольяпин Виктор Юрьевич
2. Вид, номер и дата государственной регистрации права:	2.1. Собственность, № 75-75-01/123/2012-184 от 27.06.2012, 1/1
3. Ограничение прав и обременение объекта недвижимости:	не зарегистрировано
4. Договоры участия в долевом строительстве:	не зарегистрировано
5. Заявленные в судебном порядке права требования:	данные отсутствуют
6. Сведения о возражении в отношении зарегистрированного права:	данные отсутствуют
7. Сведения о наличии решения об изъятии объекта недвижимости для государственных и муниципальных нужд:	данные отсутствуют
8. Сведения о невозможности государственной регистрации без личного участия правообладателя или его законного представителя:	
9. Правопризнания и сведения о наличии поступивших, но не рассмотренных заявлений о проведении государственной регистрации права (перехода, прекращения права), ограничения права или обременения объекта недвижимости, сделки в отношении объекта недвижимости:	данные отсутствуют
10. Сведения об осуществлении государственной регистрации сделки, права, ограничения права без необходимого в силу закона согласия третьего лица, органа:	данные отсутствуют
11. Сведения о невозможности государственной регистрации перехода, прекращения, ограничения права на земельный участок из земель сельскохозяйственного назначения:	

Государственный регистратор		ФГИС ЕГРН
полное наименование должности	подпись	инициалы, фамилия

М.П.

Выписка из Единого государственного реестра недвижимости об объекте недвижимости
Описание местоположения земельного участка

Земельный участок			
(виц объекта недвижимости)			
Лист № ____ Раздела 3	Всего листов раздела 3 : ____	Всего разделов: ____	Всего листов выписки: ____
02.12.2020 № 99/2020/363617562			
Кадастровый номер:		75:32:010702:2	

План (чертеж, схема) земельного участка			
			
Масштаб 1: данные отсутствуют	Условные обозначения:		

Государственный регистратор		ФГИС ЕГРН
полное наименование должности	подпись	инициалы, фамилия

М.П.

Выписка из Единого государственного реестра недвижимости об объекте недвижимости
Описание местоположения земельного участка

Земельный участок			
<small>(вид объекта недвижимости)</small>			
Лист №	Раздела 3.2	Всего листов раздела 3.2 : _____	Всего разделов: _____
Всего листов выписки: _____			
02.12.2020 № 99/2020/363617562			
Кадастровый номер:		75:32:010702:2	

Сведения о характерных точках границы земельного участка				
Система координат: МСК 53 (Зона-2)				
Зона №				
Номер точки	Координаты		Описание закрепления на местности	Средняя квадратическая погрешность определения координат характерных точек границ земельного участка, м
	X	Y		
1	2	3	4	5
1	659359.92	2348301.81	данные отсутствуют	данные отсутствуют
2	659365.89	2348324.95	данные отсутствуют	данные отсутствуют
3	659350.85	2348328.16	данные отсутствуют	данные отсутствуют
4	659344.17	2348329.75	данные отсутствуют	данные отсутствуют
5	659339.91	2348330.65	данные отсутствуют	данные отсутствуют
6	659335.3	2348312.47	данные отсутствуют	данные отсутствуют
7	659334.95	2348309.01	данные отсутствуют	данные отсутствуют
8	659334.55	2348305.18	данные отсутствуют	данные отсутствуют
9	659334.44	2348304.42	данные отсутствуют	данные отсутствуют

Государственный регистратор		ФГИС ЕГРН
полное наименование должности	подпись	инициалы, фамилия

М.П.

Выписка из Единого государственного реестра недвижимости об объекте недвижимости

Сведения о характеристиках объекта недвижимости

На основании запроса от 02.12.2020 г., поступившего на рассмотрение 02.12.2020 г., сообщаем, что согласно записям Единого государственного реестра недвижимости:

Земельный участок		
(вид объекта недвижимости)		
Лист № _____ Раздела 1	Всего листов раздела 1 : _____	Всего разделов: _____
Всего листов выписки: _____		
02.12.2020 № 99/2020/363619807		
Кадастровый номер:	75:32:010702:4	
Номер кадастрового квартала:	75:32:010702	
Дата присвоения кадастрового номера:	19.07.2007	
Ранее присвоенный государственный учетный номер:	данные отсутствуют	
Адрес:	установлено относительно ориентира, расположенного в границах участка. Ориентир Жилой дом. Почтовый адрес ориентира: Забайкальский край, г. Чита, ул. Коллективная, дом 9а кв.3	
Площадь:	814 +/- 10	
Кадастровая стоимость, руб.:	830385.82	
Кадастровые номера расположенных в пределах земельного участка объектов недвижимости:	данные отсутствуют	
Кадастровые номера объектов недвижимости, из которых образован объект недвижимости:	75:32:010702:3	
Кадастровые номера образованных объектов недвижимости:	данные отсутствуют	
Сведения о включении объекта недвижимости в состав предприятия как имущественного комплекса:		
Государственный регистратор		ФГИС ЕГРН
полное наименование должности	подпись	инициалы, фамилия

М.П.

Сведения о характеристиках объекта недвижимости

Земельный участок			
(виц объекта недвижимости)			
Лист №	Раздела 1	Всего листов раздела 1 : _____	Всего разделов: _____
02.12.2020 № 99/2020/363619807			
Кадастровый номер:		75:32:010702:4	

Категория земель:	
Виды разрешенного использования:	для обслуживания и использования квартиры в жилом доме
Сведения о кадастровом инженере:	данные отсутствуют
Сведения о лесах, водных объектах и об иных природных объектах, расположенных в пределах земельного участка:	данные отсутствуют
Сведения о том, что земельный участок полностью или частично расположен в границах зоны с особыми условиями использования территории или территории объекта культурного наследия	данные отсутствуют
Сведения о том, что земельный участок расположен в границах особой экономической зоны, территории опережающего социально-экономического развития, зоны территориального развития в Российской Федерации, игровой зоны:	данные отсутствуют
Сведения о том, что земельный участок расположен в границах особо охраняемой природной территории, охотничьих угодий, лесничеств, лесопарков:	данные отсутствуют
Сведения о результатах проведения государственного земельного надзора:	данные отсутствуют
Сведения о расположении земельного участка в границах территории, в отношении которой утвержден проект межевания территории:	данные отсутствуют

Государственный регистратор		ФГИС ЕГРН
полное наименование должности	подпись	инициалы, фамилия

М.П.

Сведения о характеристиках объекта недвижимости

Земельный участок		
(вид объекта недвижимости)		
Лист № _____ Раздела 1	Всего листов раздела 1 : _____	Всего разделов: _____
Всего листов выписки: _____		
02.12.2020 № 99/2020/363619807		
Кадастровый номер:		75:32:010702:4
Условный номер земельного участка:	данные отсутствуют	
Сведения о принятии акта и (или) заключении договора, предусматривающих предоставление в соответствии с земельным законодательством исполнительным органом государственной власти или органом местного самоуправления находящегося в государственной или муниципальной собственности земельного участка для строительства наемного дома социального использования или наемного дома коммерческого использования:	данные отсутствуют	
Сведения о том, что земельный участок или земельные участки образованы на основании решения об изъятии земельного участка и (или) расположенного на нем объекта недвижимости для государственных или муниципальных нужд:	данные отсутствуют	
Сведения о том, что земельный участок образован из земель или земельного участка, государственная собственность на которые не разграничена:	данные отсутствуют	
Сведения о наличии земельного спора о местоположении границ земельных участков:	данные отсутствуют	
Статус записи об объекте недвижимости:	Сведения об объекте недвижимости имеют статус "актуальные, ранее учтенные"	
Особые отметки:	Сведения о видах разрешенного использования имеют статус «Актуальные незасвидетельствованные». Право (ограничение права, обременение объекта недвижимости) зарегистрировано на данный объект недвижимости с видами разрешенного использования отсутствует. Сведения необходимые для заполнения раздела 3.1 отсутствуют. Сведения необходимые для заполнения раздела 4 отсутствуют. Сведения необходимые для заполнения раздела 4.1 отсутствуют. Сведения необходимые для заполнения раздела 4.2 отсутствуют.	
Получатель выписки:	Крашенинников Константин Иванович	
Государственный регистратор		ФГИС ЕГРН
полное наименование должности	подпись	инициалы, фамилия

М.П.

Выписка из Единого государственного реестра недвижимости об объекте недвижимости
Сведения о зарегистрированных правах

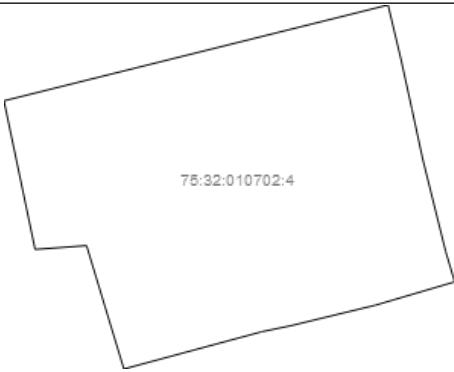
Земельный участок	
<small>(виц объекта недвижимости)</small>	
Лист № ____ Раздела 2	Всего листов раздела 2 : ____
Всего разделов: ____	
Всего листов выписки: ____	
02.12.2020 № 99/2020/363619807	
Кадастровый номер:	75:32:010702:4
1. Правообладатель (правообладатели):	1.1. Могилева Людмила Владимировна
2. Вид, номер и дата государственной регистрации права:	2.1. Собственность, № 75-75-01/123/2008-481 от 21.10.2008, 1/1
3. Ограничение прав и обременение объекта недвижимости:	не зарегистрировано
4. Договоры участия в долевом строительстве:	не зарегистрировано
5. Заявленные в судебном порядке права требования:	данные отсутствуют
6. Сведения о возражении в отношении зарегистрированного права:	данные отсутствуют
7. Сведения о наличии решения об изъятии объекта недвижимости для государственных и муниципальных нужд:	данные отсутствуют
8. Сведения о невозможности государственной регистрации без личного участия правообладателя или его законного представителя:	
9. Правовитязания и сведения о наличии поступивших, но не рассмотренных заявлений о проведении государственной регистрации права (перехода, прекращения права), ограничения права или обременения объекта недвижимости, сделки в отношении объекта недвижимости:	данные отсутствуют
10. Сведения об осуществлении государственной регистрации сделки, права, ограничения права без необходимого в силу закона согласия третьего лица, органа:	данные отсутствуют
11. Сведения о невозможности государственной регистрации перехода, прекращения, ограничения права на земельный участок из земель сельскохозяйственного назначения:	

Государственный регистратор		ФГИС ЕГРН
полное наименование должности	подпись	инициалы, фамилия

М.П.

Выписка из Единого государственного реестра недвижимости об объекте недвижимости
Описание местоположения земельного участка

Земельный участок			
(виц объекта недвижимости)			
Лист № ____ Раздела 3	Всего листов раздела 3 : ____	Всего разделов: ____	Всего листов выписки: ____
02.12.2020 № 99/2020/363619807			
Кадастровый номер:		75:32:010702:4	

План (чертеж, схема) земельного участка			
			
Масштаб 1: данные отсутствуют	Условные обозначения:		

Государственный регистратор		ФГИС ЕГРН
полное наименование должности	подпись	инициалы, фамилия

М.П.

Выписка из Единого государственного реестра недвижимости об объекте недвижимости
Описание местоположения земельного участка

Земельный участок			
<small>(виц объекта недвижимости)</small>			
Лист №	Раздела 3.2	Всего листов раздела 3.2 : _____	Всего разделов: _____
Всего листов выписки: _____			
02.12.2020 № 99/2020/363619807			
Кадастровый номер:		75:32:010702:4	

Сведения о характерных точках границы земельного участка				
Система координат: МСК 53 (Зона-2)				
Зона №				
Номер точки	Координаты		Описание закрепления на местности	Средняя квадратическая погрешность определения координат характерных точек границ земельного участка, м
	X	Y		
1	2	3	4	5
1	659451.1	2348408.67	данные отсутствуют	данные отсутствуют
2	659464.06	2348405.96	данные отсутствуют	данные отсутствуют
3	659472.42	2348439.4	данные отсутствуют	данные отсутствуют
4	659467.66	2348440.53	данные отсутствуют	данные отсутствуют
5	659463.37	2348441.47	данные отсутствуют	данные отсутствуют
6	659459.06	2348442.4	данные отсутствуют	данные отсутствуют
7	659450.9	2348444.42	данные отсутствуют	данные отсутствуют
8	659448.27	2348445.2	данные отсутствуют	данные отсутствуют
9	659446.24	2348438.32	данные отсутствуют	данные отсутствуют
10	659444.45	2348430.96	данные отсутствуют	данные отсутствуют
11	659443.92	2348428.41	данные отсутствуют	данные отсутствуют
12	659440.67	2348416.4	данные отсутствуют	данные отсутствуют
13	659451.43	2348413.15	данные отсутствуют	данные отсутствуют

Государственный регистратор		ФГИС ЕГРН
полное наименование должности	подпись	инициалы, фамилия

М.П.

Выписка из Единого государственного реестра недвижимости об объекте недвижимости

Сведения о характеристиках объекта недвижимости

На основании запроса от 02.12.2020 г., поступившего на рассмотрение 02.12.2020 г., сообщаем, что согласно записям Единого государственного реестра недвижимости:

Земельный участок			
(виц объекта недвижимости)			
Лист №	Раздела 1	Всего листов раздела 1 : ____	Всего разделов: ____
02.12.2020 № 99/2020/363627355		Всего листов выписки: ____	
Кадастровый номер:		75:32:010702:6	

Номер кадастрового квартала:	75:32:010702
Дата присвоения кадастрового номера:	28.01.2008
Ранее присвоенный государственный учетный номер:	данные отсутствуют
Адрес:	установлено относительно ориентира, расположенного в границах участка. Почтовый адрес ориентира: Забайкальский край, г. Чита, ул. Коллективная, дом 5 кв. 2
Площадь:	675 +/- 9
Кадастровая стоимость, руб.:	683592.75
Кадастровые номера расположенных в пределах земельного участка объектов недвижимости:	данные отсутствуют
Кадастровые номера объектов недвижимости, из которых образован объект недвижимости:	75:32:010702:5
Кадастровые номера образованных объектов недвижимости:	данные отсутствуют
Сведения о включении объекта недвижимости в состав предприятия как имущественного комплекса:	

Государственный регистратор		ФГИС ЕГРН
полное наименование должности	подпись	инициалы, фамилия

М.П.

Сведения о характеристиках объекта недвижимости

Земельный участок		
(виц объекта недвижимости)		
Лист № _____ Раздела 1	Всего листов раздела 1 : _____	Всего разделов: _____
Всего листов выписки: _____		
02.12.2020 № 99/2020/363627355		
Кадастровый номер:		75:32:010702:6
Категория земель:		
Виды разрешенного использования:	Для обслуживания и использования квартиры в жилом доме	
Сведения о кадастровом инженере:	данные отсутствуют	
Сведения о лесах, водных объектах и об иных природных объектах, расположенных в пределах земельного участка:	данные отсутствуют	
Сведения о том, что земельный участок полностью или частично расположен в границах зоны с особыми условиями использования территории или территории объекта культурного наследия	данные отсутствуют	
Сведения о том, что земельный участок расположен в границах особой экономической зоны, территории опережающего социально-экономического развития, зоны территориального развития в Российской Федерации, игровой зоны:	данные отсутствуют	
Сведения о том, что земельный участок расположен в границах особо охраняемой природной территории, охотничьих угодий, лесничеств, лесопарков:	данные отсутствуют	
Сведения о результатах проведения государственного земельного надзора:	данные отсутствуют	
Сведения о расположении земельного участка в границах территории, в отношении которой утвержден проект межевания территории:	данные отсутствуют	
Государственный регистратор		ФГИС ЕГРН
полное наименование должности	подпись	инициалы, фамилия

М.П.

Сведения о характеристиках объекта недвижимости

Земельный участок		
(вид объекта недвижимости)		
Лист № _____ Раздела 1	Всего листов раздела 1 : _____	Всего разделов: _____
Всего листов выписки: _____		
02.12.2020 № 99/2020/363627355		
Кадастровый номер:		75:32:010702:6
Условный номер земельного участка:	данные отсутствуют	
Сведения о принятии акта и (или) заключении договора, предусматривающих предоставление в соответствии с земельным законодательством исполнительным органом государственной власти или органом местного самоуправления находящегося в государственной или муниципальной собственности земельного участка для строительства наемного дома социального использования или наемного дома коммерческого использования:	данные отсутствуют	
Сведения о том, что земельный участок или земельные участки образованы на основании решения об изъятии земельного участка и (или) расположенного на нем объекта недвижимости для государственных или муниципальных нужд:	данные отсутствуют	
Сведения о том, что земельный участок образован из земель или земельного участка, государственная собственность на которые не разграничена:	данные отсутствуют	
Сведения о наличии земельного спора о местоположении границ земельных участков:	данные отсутствуют	
Статус записи об объекте недвижимости:	Сведения об объекте недвижимости имеют статус "актуальные, ранее учтенные"	
Особые отметки:	Сведения о видах разрешенного использования имеют статус «Актуальные незасвидетельствованные». Право (ограничение права, обременение объекта недвижимости) зарегистрировано на данный объект недвижимости с видами разрешенного использования отсутствует. Сведения необходимые для заполнения раздела 3.1 отсутствуют. Сведения необходимые для заполнения раздела 4 отсутствуют. Сведения необходимые для заполнения раздела 4.1 отсутствуют. Сведения необходимые для заполнения раздела 4.2 отсутствуют.	
Получатель выписки:	Крашенинников Константин Иванович	
Государственный регистратор		ФГИС ЕГРН
полное наименование должности	подпись	инициалы, фамилия

М.П.

Выписка из Единого государственного реестра недвижимости об объекте недвижимости
Сведения о зарегистрированных правах

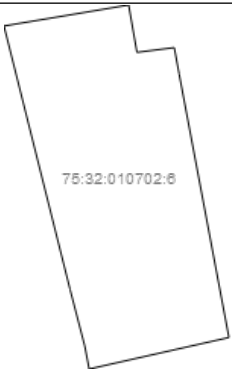
Земельный участок	
<small>(виц объекта недвижимости)</small>	
Лист № ____ Раздела 2	Всего листов раздела 2 : ____
Всего разделов: ____	Всего листов выписки: ____
02.12.2020 № 99/2020/363627355	
Кадастровый номер:	75:32:010702:6
1. Правообладатель (правообладатели):	1.1. Воронина Галина Иннокентьевна
2. Вид, номер и дата государственной регистрации права:	2.1. Собственность, № 75-75-01/089/2008-039 от 03.07.2008, 1/1
3. Ограничение прав и обременение объекта недвижимости:	не зарегистрировано
4. Договоры участия в долевом строительстве:	не зарегистрировано
5. Заявленные в судебном порядке права требования:	данные отсутствуют
6. Сведения о возражении в отношении зарегистрированного права:	данные отсутствуют
7. Сведения о наличии решения об изъятии объекта недвижимости для государственных и муниципальных нужд:	данные отсутствуют
8. Сведения о невозможности государственной регистрации без личного участия правообладателя или его законного представителя:	
9. Правовитязания и сведения о наличии поступивших, но не рассмотренных заявлений о проведении государственной регистрации права (перехода, прекращения права), ограничения права или обременения объекта недвижимости, сделки в отношении объекта недвижимости:	данные отсутствуют
10. Сведения об осуществлении государственной регистрации сделки, права, ограничения права без необходимого в силу закона согласия третьего лица, органа:	данные отсутствуют
11. Сведения о невозможности государственной регистрации перехода, прекращения, ограничения права на земельный участок из земель сельскохозяйственного назначения:	

Государственный регистратор		ФГИС ЕГРН
полное наименование должности	подпись	инициалы, фамилия

М.П.

Выписка из Единого государственного реестра недвижимости об объекте недвижимости
Описание местоположения земельного участка

Земельный участок			
(виц объекта недвижимости)			
Лист № ____ Раздела 3	Всего листов раздела 3 : ____	Всего разделов: ____	Всего листов выписки: ____
02.12.2020 № 99/2020/363627355			
Кадастровый номер:		75:32:010702:6	

План (чертеж, схема) земельного участка			
			
Масштаб 1: данные отсутствуют	Условные обозначения:		

Государственный регистратор		ФГИС ЕГРН
полное наименование должности	подпись	инициалы, фамилия

М.П.

Выписка из Единого государственного реестра недвижимости об объекте недвижимости
Описание местоположения земельного участка

Земельный участок			
(виц объекта недвижимости)			
Лист №	Раздела 3.2	Всего листов раздела 3.2 : _____	Всего разделов: _____
02.12.2020 № 99/2020/363627355		Всего листов выписки: _____	
Кадастровый номер:		75:32:010702:6	

Сведения о характерных точках границы земельного участка				
Система координат: МСК 53 (Зона-2)				
Зона №				
Номер точки	Координаты		Описание закрепления на местности	Средняя квадратическая погрешность определения координат характерных точек границ земельного участка, м
	X	Y		
1	2	3	4	5
1	659411.61	2348386.06	данные отсутствуют	данные отсутствуют
2	659414.23	2348385.56	данные отсутствуют	данные отсутствуют
3	659420.71	2348383.88	данные отсутствуют	данные отсутствуют
4	659450.94	2348376.31	данные отсутствуют	данные отсутствуют
5	659453.35	2348390.58	данные отсутствуют	данные отсутствуют
6	659447.92	2348391.53	данные отсутствуют	данные отсутствуют
7	659448.46	2348395.8	данные отсутствуют	данные отсутствуют
8	659445.43	2348396.36	данные отсутствуют	данные отсутствуют
9	659415.22	2348402.06	данные отсутствуют	данные отсутствуют

Государственный регистратор		ФГИС ЕГРН
полное наименование должности	подпись	инициалы, фамилия

М.П.

Выписка из Единого государственного реестра недвижимости об объекте недвижимости

Сведения о характеристиках объекта недвижимости

На основании запроса от 02.12.2020 г., поступившего на рассмотрение 02.12.2020 г., сообщаем, что согласно записям Единого государственного реестра недвижимости:

Земельный участок			
(вид объекта недвижимости)			
Лист № _____	Раздела 1	Всего листов раздела 1 : _____	Всего разделов: _____
Всего листов выписки: _____			
02.12.2020 № 99/2020/363662516			
Кадастровый номер:		75:32:010702:7	

Номер кадастрового квартала:	75:32:010702
Дата присвоения кадастрового номера:	16.01.2009
Ранее присвоенный государственный учетный номер:	данные отсутствуют
Адрес:	установлено относительно ориентира, расположенного в границах участка. Почтовый адрес ориентира: Забайкальский край, г Чита, ул Народная, 11, кв. 2
Площадь:	447 +/- 7
Кадастровая стоимость, руб.:	451058.76
Кадастровые номера расположенных в пределах земельного участка объектов недвижимости:	данные отсутствуют
Кадастровые номера объектов недвижимости, из которых образован объект недвижимости:	данные отсутствуют
Кадастровые номера образованных объектов недвижимости:	данные отсутствуют
Сведения о включении объекта недвижимости в состав предприятия как имущественного комплекса:	

Государственный регистратор		ФГИС ЕГРН
полное наименование должности	подпись	инициалы, фамилия

М.П.

Сведения о характеристиках объекта недвижимости

Земельный участок			
(виц объекта недвижимости)			
Лист №	Раздела 1	Всего листов раздела 1 : _____	Всего разделов: _____
02.12.2020 № 99/2020/363662516			
Кадастровый номер:		75:32:010702:7	

Категория земель:	
Виды разрешенного использования:	размещение индивидуальных жилых домов
Сведения о кадастровом инженере:	данные отсутствуют
Сведения о лесах, водных объектах и об иных природных объектах, расположенных в пределах земельного участка:	данные отсутствуют
Сведения о том, что земельный участок полностью или частично расположен в границах зоны с особыми условиями использования территории или территории объекта культурного наследия	данные отсутствуют
Сведения о том, что земельный участок расположен в границах особой экономической зоны, территории опережающего социально-экономического развития, зоны территориального развития в Российской Федерации, игровой зоны:	данные отсутствуют
Сведения о том, что земельный участок расположен в границах особо охраняемой природной территории, охотничьих угодий, лесничеств, лесопарков:	данные отсутствуют
Сведения о результатах проведения государственного земельного надзора:	данные отсутствуют
Сведения о расположении земельного участка в границах территории, в отношении которой утвержден проект межевания территории:	данные отсутствуют

Государственный регистратор		ФГИС ЕГРН
полное наименование должности	подпись	инициалы, фамилия

М.П.

Сведения о характеристиках объекта недвижимости

Земельный участок		
(вид объекта недвижимости)		
Лист № _____ Раздела 1	Всего листов раздела 1 : _____	Всего разделов: _____
Всего листов выписки: _____		
02.12.2020 № 99/2020/363662516		
Кадастровый номер:		75:32:010702:7
Условный номер земельного участка:	данные отсутствуют	
Сведения о принятии акта и (или) заключении договора, предусматривающих предоставление в соответствии с земельным законодательством исполнительным органом государственной власти или органом местного самоуправления находящегося в государственной или муниципальной собственности земельного участка для строительства наемного дома социального использования или наемного дома коммерческого использования:	данные отсутствуют	
Сведения о том, что земельный участок или земельные участки образованы на основании решения об изъятии земельного участка и (или) расположенного на нем объекта недвижимости для государственных или муниципальных нужд:	данные отсутствуют	
Сведения о том, что земельный участок образован из земель или земельного участка, государственная собственность на которые не разграничена:	данные отсутствуют	
Сведения о наличии земельного спора о местоположении границ земельных участков:	данные отсутствуют	
Статус записи об объекте недвижимости:	Сведения об объекте недвижимости имеют статус "актуальные"	
Особые отметки:	Сведения о видах разрешенного использования имеют статус «Актуальные незасвидетельствованные». Право (ограничение права, обременение объекта недвижимости) зарегистрировано на данный объект недвижимости с видами разрешенного использования отсутствует. Сведения необходимые для заполнения раздела 3.1 отсутствуют. Сведения необходимые для заполнения раздела 4 отсутствуют. Сведения необходимые для заполнения раздела 4.1 отсутствуют. Сведения необходимые для заполнения раздела 4.2 отсутствуют.	
Получатель выписки:	Крашенинников Константин Иванович	
Государственный регистратор		ФГИС ЕГРН
полное наименование должности	подпись	инициалы, фамилия

М.П.

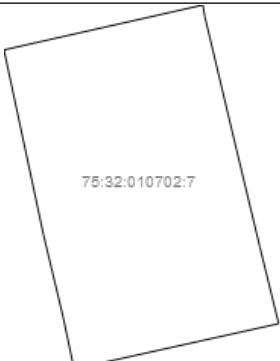
Выписка из Единого государственного реестра недвижимости об объекте недвижимости
Сведения о зарегистрированных правах

Земельный участок		
<small>(виц объекта недвижимости)</small>		
Лист № ____ Раздела 2	Всего листов раздела 2 : ____	Всего разделов: ____
Всего листов выписки: ____		
02.12.2020 № 99/2020/363662516		
Кадастровый номер:		75:32:010702:7
1.	Правообладатель (правообладатели):	1.1. Климова Татьяна Николаевна
2.	Вид, номер и дата государственной регистрации права:	2.1. Собственность, № 75-75-01/048/2009-429 от 24.04.2009, 1/1
3.	Ограничение прав и обременение объекта недвижимости:	не зарегистрировано
4.	Договоры участия в долевом строительстве:	не зарегистрировано
5.	Заявленные в судебном порядке права требования:	данные отсутствуют
6.	Сведения о возражении в отношении зарегистрированного права:	данные отсутствуют
7.	Сведения о наличии решения об изъятии объекта недвижимости для государственных и муниципальных нужд:	данные отсутствуют
8.	Сведения о невозможности государственной регистрации без личного участия правообладателя или его законного представителя:	
9.	Правопритязания и сведения о наличии поступивших, но не рассмотренных заявлений о проведении государственной регистрации права (перехода, прекращения права), ограничения права или обременения объекта недвижимости, сделки в отношении объекта недвижимости:	данные отсутствуют
10.	Сведения об осуществлении государственной регистрации сделки, права, ограничения права без необходимого в силу закона согласия третьего лица, органа:	данные отсутствуют
11.	Сведения о невозможности государственной регистрации перехода, прекращения, ограничения права на земельный участок из земель сельскохозяйственного назначения:	
Государственный регистратор		ФГИС ЕГРН
полное наименование должности		подпись
		инициалы, фамилия

М.П.

Выписка из Единого государственного реестра недвижимости об объекте недвижимости
Описание местоположения земельного участка

Земельный участок			
(виц объекта недвижимости)			
Лист № ____ Раздела 3	Всего листов раздела 3 : ____	Всего разделов: ____	Всего листов выписки: ____
02.12.2020 № 99/2020/363662516			
Кадастровый номер:		75:32:010702:7	

План (чертеж, схема) земельного участка			
			
Масштаб 1: данные отсутствуют	Условные обозначения:		

Государственный регистратор		ФГИС ЕГРН
полное наименование должности	подпись	инициалы, фамилия

М.П.

Выписка из Единого государственного реестра недвижимости об объекте недвижимости
Описание местоположения земельного участка

Земельный участок			
(вид объекта недвижимости)			
Лист №	Раздела 3.2	Всего листов раздела 3.2 : _____	Всего разделов: _____
Всего листов выписки: _____			
02.12.2020 № 99/2020/363662516			
Кадастровый номер:		75:32:010702:7	

Сведения о характерных точках границы земельного участка				
Система координат: МСК 53 (Зона-2)				
Зона №				
Номер точки	Координаты		Описание закрепления на местности	Средняя квадратическая погрешность определения координат характерных точек границ земельного участка, м
	X	Y		
1	2	3	4	5
1	659365.89	2348324.95	данные отсутствуют	данные отсутствуют
2	659369.55	2348341.12	данные отсутствуют	данные отсутствуют
3	659368.62	2348341.27	данные отсутствуют	данные отсутствуют
4	659357.73	2348343.86	данные отсутствуют	данные отсутствуют
5	659349.84	2348345.75	данные отсутствуют	данные отсутствуют
6	659343.6	2348347.28	данные отсутствуют	данные отсутствуют
7	659339.91	2348330.65	данные отсутствуют	данные отсутствуют
8	659344.17	2348329.75	данные отсутствуют	данные отсутствуют
9	659350.85	2348328.16	данные отсутствуют	данные отсутствуют

Государственный регистратор		ФГИС ЕГРН
полное наименование должности	подпись	инициалы, фамилия

М.П.

Выписка из Единого государственного реестра недвижимости об объекте недвижимости

Сведения о характеристиках объекта недвижимости

На основании запроса от 02.12.2020 г., поступившего на рассмотрение 02.12.2020 г., сообщаем, что согласно записям Единого государственного реестра недвижимости:

Земельный участок			
(виц объекта недвижимости)			
Лист №	Раздела 1	Всего листов раздела 1 : ____	Всего разделов: ____
02.12.2020 № 99/2020/363666068		Всего листов выписки: ____	
Кадастровый номер:		75:32:010702:8	

Номер кадастрового квартала:	75:32:010702
Дата присвоения кадастрового номера:	14.04.2010
Ранее присвоенный государственный учетный номер:	данные отсутствуют
Адрес:	установлено относительно ориентира, расположенного в границах участка. Почтовый адрес ориентира: Забайкальский край, г. Чита, ул. Коллективная, дом 10
Площадь:	716 +/- 9
Кадастровая стоимость, руб.:	740079.08
Кадастровые номера расположенных в пределах земельного участка объектов недвижимости:	данные отсутствуют
Кадастровые номера объектов недвижимости, из которых образован объект недвижимости:	данные отсутствуют
Кадастровые номера образованных объектов недвижимости:	данные отсутствуют
Сведения о включении объекта недвижимости в состав предприятия как имущественного комплекса:	

Государственный регистратор		ФГИС ЕГРН
полное наименование должности	подпись	инициалы, фамилия

М.П.

Сведения о характеристиках объекта недвижимости

Земельный участок		
(вид объекта недвижимости)		
Лист № _____ Раздела 1	Всего листов раздела 1 : _____	Всего разделов: _____
Всего листов выписки: _____		
02.12.2020 № 99/2020/363666068		
Кадастровый номер:		75:32:010702:8
Категория земель:		
Виды разрешенного использования:	для размещения дома индивидуальной жилой застройки	
Сведения о кадастровом инженере:	данные отсутствуют	
Сведения о лесах, водных объектах и об иных природных объектах, расположенных в пределах земельного участка:	данные отсутствуют	
Сведения о том, что земельный участок полностью или частично расположен в границах зоны с особыми условиями использования территории или территории объекта культурного наследия	данные отсутствуют	
Сведения о том, что земельный участок расположен в границах особой экономической зоны, территории опережающего социально-экономического развития, зоны территориального развития в Российской Федерации, игровой зоны:	данные отсутствуют	
Сведения о том, что земельный участок расположен в границах особо охраняемой природной территории, охотничьих угодий, лесничеств, лесопарков:	данные отсутствуют	
Сведения о результатах проведения государственного земельного надзора:	данные отсутствуют	
Сведения о расположении земельного участка в границах территории, в отношении которой утвержден проект межевания территории:	данные отсутствуют	
Государственный регистратор		ФГИС ЕГРН
полное наименование должности	подпись	инициалы, фамилия

М.П.

Сведения о характеристиках объекта недвижимости

Земельный участок		
(вид объекта недвижимости)		
Лист № _____ Раздела 1	Всего листов раздела 1 : _____	Всего разделов: _____
Всего листов выписки: _____		
02.12.2020 № 99/2020/363666068		
Кадастровый номер:		75:32:010702:8
Условный номер земельного участка:	данные отсутствуют	
Сведения о принятии акта и (или) заключении договора, предусматривающих предоставление в соответствии с земельным законодательством исполнительным органом государственной власти или органом местного самоуправления находящегося в государственной или муниципальной собственности земельного участка для строительства наемного дома социального использования или наемного дома коммерческого использования:	данные отсутствуют	
Сведения о том, что земельный участок или земельные участки образованы на основании решения об изъятии земельного участка и (или) расположенного на нем объекта недвижимости для государственных или муниципальных нужд:	данные отсутствуют	
Сведения о том, что земельный участок образован из земель или земельного участка, государственная собственность на которые не разграничена:	данные отсутствуют	
Сведения о наличии земельного спора о местоположении границ земельных участков:	данные отсутствуют	
Статус записи об объекте недвижимости:	Сведения об объекте недвижимости имеют статус "актуальные"	
Особые отметки:	Сведения о видах разрешенного использования имеют статус «Актуальные незасвидетельствованные». Право (ограничение права, обременение объекта недвижимости) зарегистрировано на данный объект недвижимости с видами разрешенного использования отсутствует. Сведения необходимые для заполнения раздела 3.1 отсутствуют. Сведения необходимые для заполнения раздела 4 отсутствуют. Сведения необходимые для заполнения раздела 4.1 отсутствуют. Сведения необходимые для заполнения раздела 4.2 отсутствуют.	
Получатель выписки:	Крашенинников Константин Иванович	
Государственный регистратор		ФГИС ЕГРН
полное наименование должности	подпись	инициалы, фамилия

М.П.

Выписка из Единого государственного реестра недвижимости об объекте недвижимости
Сведения о зарегистрированных правах

Земельный участок	
<small>(виц объекта недвижимости)</small>	
Лист № <u> </u> Раздела <u>2</u>	Всего листов раздела <u>2</u> : <u> </u>
Всего разделов: <u> </u>	Всего листов выписки: <u> </u>
02.12.2020 № 99/2020/363666068	
Кадастровый номер:	75:32:010702:8
1. Правообладатель (правообладатели):	1.1. Селезнев Вячеслав Никонович
2. Вид, номер и дата государственной регистрации права:	2.1. Долевая собственность, № 75-75-01/145/2010-145 от 12.08.2010, 434/871
3. Ограничение прав и обременение объекта недвижимости:	не зарегистрировано
1. Правообладатель (правообладатели):	1.2. Корсакова Валерия Сергеевна
2. Вид, номер и дата государственной регистрации права:	2.2. Долевая собственность, № 75-75-01/157/2010-226 от 21.09.2010, 437/871
3. Ограничение прав и обременение объекта недвижимости:	не зарегистрировано
4. Договоры участия в долевом строительстве:	не зарегистрировано
5. Заявленные в судебном порядке права требования:	данные отсутствуют
6. Сведения о возражении в отношении зарегистрированного права:	данные отсутствуют
7. Сведения о наличии решения об изъятии объекта недвижимости для государственных и муниципальных нужд:	данные отсутствуют
8. Сведения о невозможности государственной регистрации без личного участия правообладателя или его законного представителя:	
9. Правопритязания и сведения о наличии поступивших, но не рассмотренных заявлений о проведении государственной регистрации права (перехода, прекращения права), ограничения права или обременения объекта недвижимости, сделки в отношении объекта недвижимости:	данные отсутствуют
10. Сведения об осуществлении государственной регистрации сделки, права, ограничения права без необходимого в силу закона согласия третьего лица, органа:	данные отсутствуют
11. Сведения о невозможности государственной регистрации перехода, прекращения, ограничения права на земельный участок из земель сельскохозяйственного назначения:	

Государственный регистратор		ФГИС ЕГРН
полное наименование должности	подпись	инициалы, фамилия

М.П.

Выписка из Единого государственного реестра недвижимости об объекте недвижимости
Описание местоположения земельного участка

Земельный участок			
(виц объекта недвижимости)			
Лист № ____ Раздела 3	Всего листов раздела 3 : ____	Всего разделов: ____	Всего листов выписки: ____
02.12.2020 № 99/2020/363666068			
Кадастровый номер:		75:32:010702:8	

План (чертеж, схема) земельного участка			
			
Масштаб 1: данные отсутствуют	Условные обозначения:		

Государственный регистратор		ФГИС ЕГРН
полное наименование должности	подпись	инициалы, фамилия

М.П.

Выписка из Единого государственного реестра недвижимости об объекте недвижимости
Описание местоположения земельного участка

Земельный участок			
<small>(виц объекта недвижимости)</small>			
Лист № <u> </u> Раздела 3.2	Всего листов раздела 3.2 : <u> </u>	Всего разделов: <u> </u>	Всего листов выписки: <u> </u>
02.12.2020 № 99/2020/363666068			
Кадастровый номер:		75:32:010702:8	

Сведения о характерных точках границы земельного участка				
Система координат: МСК 53 (Зона-2)				
Зона № <u> </u>				
Номер точки	Координаты		Описание закрепления на местности	Средняя квадратическая погрешность определения координат характерных точек границ земельного участка, м
	X	Y		
1	2	3	4	5
1	659411.84	2348437.66	данные отсутствуют	данные отсутствуют
2	659419.25	2348470.58	данные отсутствуют	данные отсутствуют
3	659396.78	2348473.32	данные отсутствуют	данные отсутствуют
4	659396.37	2348469.55	данные отсутствуют	данные отсутствуют
5	659395.82	2348467.52	данные отсутствуют	данные отсутствуют
6	659395.18	2348464.11	данные отсутствуют	данные отсутствуют
7	659394.18	2348458.3	данные отсутствуют	данные отсутствуют
8	659393.45	2348455.75	данные отсутствуют	данные отсутствуют
9	659392.15	2348448.5	данные отсутствуют	данные отсутствуют
10	659390.25	2348442.48	данные отсутствуют	данные отсутствуют
11	659393.43	2348441.9	данные отсутствуют	данные отсутствуют
12	659399.44	2348440.48	данные отсутствуют	данные отсутствуют
13	659402.97	2348439.62	данные отсутствуют	данные отсутствуют
14	659407.73	2348438.54	данные отсутствуют	данные отсутствуют

Государственный регистратор		ФГИС ЕГРН
полное наименование должности	подпись	инициалы, фамилия

М.П.

Выписка из Единого государственного реестра недвижимости об объекте недвижимости

Сведения о характеристиках объекта недвижимости

На основании запроса от 02.12.2020 г., поступившего на рассмотрение 02.12.2020 г., сообщаем, что согласно записям Единого государственного реестра недвижимости:

Земельный участок		
(вид объекта недвижимости)		
Лист № _____	Раздела 1	Всего листов раздела 1 : _____
02.12.2020 № 99/2020/363628042		Всего разделов: _____
Кадастровый номер:		75:32:010702:64
Номер кадастрового квартала:	75:32:010702	
Дата присвоения кадастрового номера:	21.08.2013	
Ранее присвоенный государственный учетный номер:	данные отсутствуют	
Адрес:	установлено относительно ориентира, расположенного в границах участка. Почтовый адрес ориентира: Забайкальский край, г Чита, ул Коллективная, 4	
Площадь:	813 +/- 10	
Кадастровая стоимость, руб.:	821105.61	
Кадастровые номера расположенных в пределах земельного участка объектов недвижимости:	75:32:010702:27	
Кадастровые номера объектов недвижимости, из которых образован объект недвижимости:	данные отсутствуют	
Кадастровые номера образованных объектов недвижимости:	данные отсутствуют	
Сведения о включении объекта недвижимости в состав предприятия как имущественного комплекса:		
Государственный регистратор		ФГИС ЕГРН
полное наименование должности	подпись	инициалы, фамилия

М.П.

Выписка из Единого государственного реестра недвижимости об объекте недвижимости

Сведения о характеристиках объекта недвижимости

Земельный участок		
(виц объекта недвижимости)		
Лист № _____ Раздела 1	Всего листов раздела 1 : _____	Всего разделов: _____
Всего листов выписки: _____		
02.12.2020 № 99/2020/363628042		
Кадастровый номер:		75:32:010702:64
Категория земель:		
Виды разрешенного использования:	для размещения многоквартирного малоэтажного жилого дома	
Сведения о кадастровом инженере:	Злыгостева Олеся Сергеевна №75-13-137	
Сведения о лесах, водных объектах и об иных природных объектах, расположенных в пределах земельного участка:	данные отсутствуют	
Сведения о том, что земельный участок полностью или частично расположен в границах зоны с особыми условиями использования территории или территории объекта культурного наследия	данные отсутствуют	
Сведения о том, что земельный участок расположен в границах особой экономической зоны, территории опережающего социально-экономического развития, зоны территориального развития в Российской Федерации, игровой зоны:	данные отсутствуют	
Сведения о том, что земельный участок расположен в границах особо охраняемой природной территории, охотничьих угодий, лесничеств, лесопарков:	данные отсутствуют	
Сведения о результатах проведения государственного земельного надзора:	данные отсутствуют	
Сведения о расположении земельного участка в границах территории, в отношении которой утвержден проект межевания территории:	данные отсутствуют	
Государственный регистратор		ФГИС ЕГРН
полное наименование должности	подпись	инициалы, фамилия

М.П.

Сведения о характеристиках объекта недвижимости

Земельный участок		
(вид объекта недвижимости)		
Лист № _____ Раздела 1	Всего листов раздела 1 : _____	Всего разделов: _____
Всего листов выписки: _____		
02.12.2020 № 99/2020/363628042		
Кадастровый номер:		75:32:010702:64
Условный номер земельного участка:	данные отсутствуют	
Сведения о принятии акта и (или) заключении договора, предусматривающих предоставление в соответствии с земельным законодательством исполнительным органом государственной власти или органом местного самоуправления находящегося в государственной или муниципальной собственности земельного участка для строительства наемного дома социального использования или наемного дома коммерческого использования:	данные отсутствуют	
Сведения о том, что земельный участок или земельные участки образованы на основании решения об изъятии земельного участка и (или) расположенного на нем объекта недвижимости для государственных или муниципальных нужд:	данные отсутствуют	
Сведения о том, что земельный участок образован из земель или земельного участка, государственная собственность на которые не разграничена:	данные отсутствуют	
Сведения о наличии земельного спора о местоположении границ земельных участков:	данные отсутствуют	
Статус записи об объекте недвижимости:	Сведения об объекте недвижимости имеют статус "актуальные"	
Особые отметки:	Для данного земельного участка обеспечен доступ посредством земельного участка (земельных участков) с кадастровым номером (кадастровыми номерами) земли общего пользования. Сведения о видах разрешенного использования имеют статус «Актуальные незасвидетельствованные». Право (ограничение права, обременение объекта недвижимости) зарегистрировано на данный объект недвижимости с видами разрешенного использования отсутствует. Сведения необходимые для заполнения раздела 3.1 отсутствуют. Сведения необходимые для заполнения раздела 4 отсутствуют. Сведения необходимые для заполнения раздела 4.1 отсутствуют. Сведения необходимые для заполнения раздела 4.2 отсутствуют.	
Получатель выписки:	Крашенинников Константин Иванович	
Государственный регистратор		ФГИС ЕГРН
полное наименование должности	подпись	инициалы, фамилия

М.П.

Выписка из Единого государственного реестра недвижимости об объекте недвижимости
Сведения о зарегистрированных правах

Земельный участок		
(виц объекта недвижимости)		
Лист № _____ Раздела 2	Всего листов раздела 2 : _____	Всего разделов: _____
02.12.2020 № 99/2020/363628042		
Кадастровый номер:		75:32:010702:64
1. Правообладатель (правообладатели):	1.1.	Жигин Анатолий Николаевич
2. Вид, номер и дата государственной регистрации права:	2.1.	Долевая собственность, № 75-75-01/156/2013-633 от 10.02.2014, доля в праве общей долевой собственности пропорционально размеру площади квартиры, площадь: 42, 7 кв.м. по адресу: Россия, Забайкальский кр., г. Чита, г. Чита, ул. Коллективная, 4, кв.2
3. Ограничение прав и обременение объекта недвижимости:	не зарегистрировано	
1. Правообладатель (правообладатели):	1.2.	Матросова Алёна Олеговна
2. Вид, номер и дата государственной регистрации права:	2.2.	Долевая собственность, № 75-75/001-75/001/017/2015-475/10 от 14.07.2015, доля в праве общей долевой собственности пропорционально размеру площади квартиры, площадь: 30, 4 кв.м. по адресу: Россия, Забайкальский кр., г. Чита, г. Чита, ул. Коллективная, 4, кв.1
3. Ограничение прав и обременение объекта недвижимости:	не зарегистрировано	
1. Правообладатель (правообладатели):	1.3.	Матросов Михаил Александрович
2. Вид, номер и дата государственной регистрации права:	2.3.	Долевая собственность, № 75-75/001-75/001/017/2015-475/12 от 14.07.2015, доля в праве общей долевой собственности пропорционально размеру площади квартиры, площадь: 30, 4 кв.м. по адресу: Россия, Забайкальский кр., г. Чита, г. Чита, ул. Коллективная, 4, кв.1
3. Ограничение прав и обременение объекта недвижимости:	не зарегистрировано	
1. Правообладатель (правообладатели):	1.4.	Матросов Егор Евгеньевич
2. Вид, номер и дата государственной регистрации права:	2.4.	Долевая собственность, № 75-75/001-75/001/017/2015-475/11 от 14.07.2015, доля в праве общей долевой собственности пропорционально размеру площади квартиры, площадь: 30, 4 кв.м. по адресу: Россия, Забайкальский кр., г. Чита, г. Чита, ул. Коллективная, 4, кв.1
3. Ограничение прав и обременение объекта недвижимости:	не зарегистрировано	
4. Договоры участия в долевом строительстве:	не зарегистрировано	
5. Заявленные в судебном порядке права требования:	данные отсутствуют	
6. Сведения о возражении в отношении зарегистрированного права:	данные отсутствуют	
7. Сведения о наличии решения об изъятии объекта недвижимости для государственных и муниципальных нужд:	данные отсутствуют	
8. Сведения о невозможности государственной регистрации без личного участия правообладателя или его законного представителя:		
9. Правопритязания и сведения о наличии поступивших, но не рассмотренных заявлений о проведении государственной регистрации права (перехода, прекращения права), ограничения права или обременения объекта недвижимости, сделки в отношении объекта недвижимости:	данные отсутствуют	
10. Сведения об осуществлении государственной регистрации сделки, права, ограничения права без необходимого в силу закона согласия третьего лица, органа:	данные отсутствуют	
11. Сведения о невозможности государственной регистрации перехода, прекращения, ограничения права на земельный участок из земель сельскохозяйственного назначения:		

Государственный регистратор		ФГИС ЕГРН
полное наименование должности	подпись	инициалы, фамилия

М.П.

Выписка из Единого государственного реестра недвижимости об объекте недвижимости
Описание местоположения земельного участка

Земельный участок			
(виц объекта недвижимости)			
Лист № ____ Раздела 3	Всего листов раздела 3 : ____	Всего разделов: ____	Всего листов выписки: ____
02.12.2020 № 99/2020/363628042			
Кадастровый номер:		75:32:010702:64	

План (чертеж, схема) земельного участка			
			
Масштаб 1: данные отсутствуют	Условные обозначения:		

Государственный регистратор		ФГИС ЕГРН
полное наименование должности	подпись	инициалы, фамилия

М.П.

Выписка из Единого государственного реестра недвижимости об объекте недвижимости
Описание местоположения земельного участка

Земельный участок			
<small>(виц объекта недвижимости)</small>			
Лист №	Раздела 3.2	Всего листов раздела 3.2 : _____	Всего разделов: _____
02.12.2020 № 99/2020/363628042		Всего листов выписки: _____	
Кадастровый номер:		75:32:010702:64	

Сведения о характерных точках границы земельного участка				
Система координат: МСК 53 (Зона-2)				
Зона №				
Номер точки	Координаты		Описание закрепления на местности	Средняя квадратическая погрешность определения координат характерных точек границ земельного участка, м
	X	Y		
1	2	3	4	5
1	659391.84	2348336.85	данные отсутствуют	данные отсутствуют
2	659392.59	2348340.37	данные отсутствуют	данные отсутствуют
3	659393.67	2348340.19	данные отсутствуют	данные отсутствуют
4	659396.43	2348351.91	данные отсутствуют	данные отсутствуют
5	659396.23	2348353.42	данные отсутствуют	данные отсутствуют
6	659400.14	2348370.26	данные отсутствуют	данные отсутствуют
7	659376.15	2348374.57	данные отсутствуют	данные отсутствуют
8	659375.47	2348370.71	данные отсутствуют	данные отсутствуют
9	659374.94	2348368.82	данные отсутствуют	данные отсутствуют
10	659372.96	2348358.71	данные отсутствуют	данные отсутствуют
11	659371.81	2348352.81	данные отсутствуют	данные отсутствуют
12	659369.68	2348341.68	данные отсутствуют	данные отсутствуют
13	659375.4	2348340.52	данные отсутствуют	данные отсутствуют

Государственный регистратор		ФГИС ЕГРН
полное наименование должности	подпись	инициалы, фамилия

М.П.

Выписка из Единого государственного реестра недвижимости об объекте недвижимости

Сведения о характеристиках объекта недвижимости

На основании запроса от 02.12.2020 г., поступившего на рассмотрение 02.12.2020 г., сообщаем, что согласно записям Единого государственного реестра недвижимости:

Земельный участок			
(вид объекта недвижимости)			
Лист № _____	Раздела 1	Всего листов раздела 1 : _____	Всего разделов: _____
Всего листов выписки: _____			
02.12.2020 № 99/2020/363632121			
Кадастровый номер:		75:32:010702:65	

Номер кадастрового квартала:	75:32:010702
Дата присвоения кадастрового номера:	07.11.2013
Ранее присвоенный государственный учетный номер:	данные отсутствуют
Адрес:	установлено относительно ориентира, расположенного в границах участка. Почтовый адрес ориентира: Забайкальский край, г Чита, ул Коллективная, 6
Площадь:	862 +/- 10
Кадастровая стоимость, руб.:	877826.32
Кадастровые номера расположенных в пределах земельного участка объектов недвижимости:	75:32:010702:25
Кадастровые номера объектов недвижимости, из которых образован объект недвижимости:	данные отсутствуют
Кадастровые номера образованных объектов недвижимости:	данные отсутствуют
Сведения о включении объекта недвижимости в состав предприятия как имущественного комплекса:	

Государственный регистратор		ФГИС ЕГРН
полное наименование должности	подпись	инициалы, фамилия

М.П.

Сведения о характеристиках объекта недвижимости

Земельный участок			
(виц объекта недвижимости)			
Лист №	Раздела 1	Всего листов раздела 1 : _____	Всего разделов: _____
02.12.2020 № 99/2020/363632121			
Кадастровый номер:		75:32:010702:65	

Категория земель:	
Виды разрешенного использования:	для обслуживания и использования многоквартирного малоэтажного жилого дома
Сведения о кадастровом инженере:	Конюкова Ирина Васильевна №75-11-59
Сведения о лесах, водных объектах и об иных природных объектах, расположенных в пределах земельного участка:	данные отсутствуют
Сведения о том, что земельный участок полностью или частично расположен в границах зоны с особыми условиями использования территории или территории объекта культурного наследия	данные отсутствуют
Сведения о том, что земельный участок расположен в границах особой экономической зоны, территории опережающего социально-экономического развития, зоны территориального развития в Российской Федерации, игровой зоны:	данные отсутствуют
Сведения о том, что земельный участок расположен в границах особо охраняемой природной территории, охотничьих угодий, лесничеств, лесопарков:	данные отсутствуют
Сведения о результатах проведения государственного земельного надзора:	данные отсутствуют
Сведения о расположении земельного участка в границах территории, в отношении которой утвержден проект межевания территории:	данные отсутствуют

Государственный регистратор		ФГИС ЕГРН
полное наименование должности	подпись	инициалы, фамилия

М.П.

Сведения о характеристиках объекта недвижимости

Земельный участок		
(вид объекта недвижимости)		
Лист № _____ Раздела 1	Всего листов раздела 1 : _____	Всего разделов: _____
Всего листов выписки: _____		
02.12.2020 № 99/2020/363632121		
Кадастровый номер:		75:32:010702:65
Условный номер земельного участка:	данные отсутствуют	
Сведения о принятии акта и (или) заключении договора, предусматривающих предоставление в соответствии с земельным законодательством исполнительным органом государственной власти или органом местного самоуправления находящегося в государственной или муниципальной собственности земельного участка для строительства наемного дома социального использования или наемного дома коммерческого использования:	данные отсутствуют	
Сведения о том, что земельный участок или земельные участки образованы на основании решения об изъятии земельного участка и (или) расположенного на нем объекта недвижимости для государственных или муниципальных нужд:	данные отсутствуют	
Сведения о том, что земельный участок образован из земель или земельного участка, государственная собственность на которые не разграничена:	данные отсутствуют	
Сведения о наличии земельного спора о местоположении границ земельных участков:	данные отсутствуют	
Статус записи об объекте недвижимости:	Сведения об объекте недвижимости имеют статус "актуальные"	
Особые отметки:	Для данного земельного участка обеспечен доступ посредством земельного участка (земельных участков) с кадастровым номером (кадастровыми номерами) земли общего пользования. Сведения о видах разрешенного использования имеют статус «Актуальные незасвидетельствованные». Право (ограничение права, обременение объекта недвижимости) зарегистрировано на данный объект недвижимости с видами разрешенного использования отсутствует. Сведения необходимые для заполнения раздела 3.1 отсутствуют. Сведения необходимые для заполнения раздела 4 отсутствуют. Сведения необходимые для заполнения раздела 4.1 отсутствуют. Сведения необходимые для заполнения раздела 4.2 отсутствуют.	
Получатель выписки:	Крашенинников Константин Иванович	
Государственный регистратор		ФГИС ЕГРН
полное наименование должности	подпись	инициалы, фамилия

М.П.

Выписка из Единого государственного реестра недвижимости об объекте недвижимости
Сведения о зарегистрированных правах

Земельный участок	
(вид объекта недвижимости)	
Лист № _____ Раздела 2	Всего листов раздела 2 : _____
Всего разделов: _____	
Всего листов выписки: _____	
02.12.2020 № 99/2020/363632121	
Кадастровый номер:	75:32:010702:65
1. Правообладатель (правообладатели):	1.1. Рогова Наталья Геннадьевна
2. Вид, номер и дата государственной регистрации права:	2.1. Долевая собственность, № 75-75-01/018/2014-864 от 14.05.2014, Доля в праве общей долевой собственности пропорциональна площади квартиры, площадь: 30, 1 кв.м. по адресу: Россия, Забайкальский край, г. Чита, ул.Коллективная, д.б, кв.2
3. Ограничение прав и обременение объекта недвижимости:	не зарегистрировано
1. Правообладатель (правообладатели):	1.2. Белов Андрей Анатольевич
2. Вид, номер и дата государственной регистрации права:	2.2. Долевая собственность, № 75-75/001-75/001/079/2015-850/10 от 21.10.2015, Доля в праве общей долевой собственности пропорциональна площади квартиры, площадь: 30, 3 кв.м. по адресу: Россия, Забайкальский край, г. Чита, ул. Коллективная, д. 6, кв. 1
3. Ограничение прав и обременение объекта недвижимости:	не зарегистрировано
1. Правообладатель (правообладатели):	1.3. Боровский Артем Николаевич
2. Вид, номер и дата государственной регистрации права:	2.3. Долевая собственность, № 75-75/001-75/001/079/2015-850/12 от 21.10.2015, Доля в праве общей долевой собственности пропорциональна площади квартиры, площадь: 30, 3 кв.м. по адресу: Россия, Забайкальский край, г. Чита, ул. Коллективная, д. 6, кв. 1
3. Ограничение прав и обременение объекта недвижимости:	не зарегистрировано
1. Правообладатель (правообладатели):	1.4. Боровский Кирилл Николаевич
2. Вид, номер и дата государственной регистрации права:	2.4. Долевая собственность, № 75-75/001-75/001/079/2015-850/11 от 21.10.2015, Доля в праве общей долевой собственности пропорциональна площади квартиры, площадь: 30, 3 кв.м. по адресу: Россия, Забайкальский край, г. Чита, ул. Коллективная, д. 6, кв. 1
3. Ограничение прав и обременение объекта недвижимости:	не зарегистрировано
4. Договоры участия в долевом строительстве:	не зарегистрировано
5. Заявленные в судебном порядке права требования:	данные отсутствуют
6. Сведения о возражении в отношении зарегистрированного права:	данные отсутствуют
7. Сведения о наличии решения об изъятии объекта недвижимости для государственных и муниципальных нужд:	данные отсутствуют
8. Сведения о невозможности государственной регистрации без личного участия правообладателя или его законного представителя:	
9. Правопритязания и сведения о наличии поступивших, но не рассмотренных заявлений о проведении государственной регистрации права (перехода, прекращения права), ограничения права или обременения объекта недвижимости, сделки в отношении объекта недвижимости:	данные отсутствуют
10. Сведения об осуществлении государственной регистрации сделки, права, ограничения права без необходимого в силу закона согласия третьего лица, органа:	данные отсутствуют
11. Сведения о невозможности государственной регистрации перехода, прекращения, ограничения права на земельный участок из земель сельскохозяйственного назначения:	

Государственный регистратор		ФГИС ЕГРН
полное наименование должности	подпись	инициалы, фамилия

М.П.

Выписка из Единого государственного реестра недвижимости об объекте недвижимости
Описание местоположения земельного участка

Земельный участок			
(виц объекта недвижимости)			
Лист № ____ Раздела 3	Всего листов раздела 3 : ____	Всего разделов: ____	Всего листов выписки: ____
02.12.2020 № 99/2020/363632121			
Кадастровый номер:		75:32:010702:65	

План (чертеж, схема) земельного участка			
			
Масштаб 1: данные отсутствуют	Условные обозначения:		

Государственный регистратор		ФГИС ЕГРН
полное наименование должности	подпись	инициалы, фамилия

М.П.

Выписка из Единого государственного реестра недвижимости об объекте недвижимости
Описание местоположения земельного участка

Земельный участок			
<small>(виц объекта недвижимости)</small>			
Лист №	Раздела 3.2	Всего листов раздела 3.2 : _____	Всего разделов: _____
Всего листов выписки: _____			
02.12.2020 № 99/2020/363632121			
Кадастровый номер:		75:32:010702:65	

Сведения о характерных точках границы земельного участка				
Система координат: МСК 53 (Зона-2)				
Зона №				
Номер точки	Координаты		Описание закрепления на местности	Средняя квадратическая погрешность определения координат характерных точек границ земельного участка, м
	X	Y		
1	2	3	4	5
1	659400.14	2348370.26	данные отсутствуют	данные отсутствуют
2	659403.73	2348386.73	данные отсутствуют	данные отсутствуют
3	659403.27	2348386.94	данные отсутствуют	данные отсутствуют
4	659407.03	2348404.61	данные отсутствуют	данные отсутствуют
5	659383.24	2348409.64	данные отсутствуют	данные отсутствуют
6	659376.15	2348374.57	данные отсутствуют	данные отсутствуют

Государственный регистратор		ФГИС ЕГРН
полное наименование должности	подпись	инициалы, фамилия

М.П.

Выписка из Единого государственного реестра недвижимости об объекте недвижимости

Сведения о характеристиках объекта недвижимости

На основании запроса от 02.12.2020 г., поступившего на рассмотрение 02.12.2020 г., сообщаем, что согласно записям Единого государственного реестра недвижимости:

Земельный участок			
(вид объекта недвижимости)			
Лист №	Раздела 1	Всего листов раздела 1 : ____	Всего разделов: ____
02.12.2020 № 99/2020/363638742		Всего листов выписки: ____	
Кадастровый номер:		75:32:010702:66	

Номер кадастрового квартала:	75:32:010702
Дата присвоения кадастрового номера:	11.11.2014
Ранее присвоенный государственный учетный номер:	данные отсутствуют
Адрес:	установлено относительно ориентира, расположенного в границах участка. Почтовый адрес ориентира: Забайкальский край, г Чита, ул Народная, 19
Площадь:	961 +/- 11
Кадастровая стоимость, руб.:	973944.67
Кадастровые номера расположенных в пределах земельного участка объектов недвижимости:	75:32:010702:19
Кадастровые номера объектов недвижимости, из которых образован объект недвижимости:	данные отсутствуют
Кадастровые номера образованных объектов недвижимости:	данные отсутствуют
Сведения о включении объекта недвижимости в состав предприятия как имущественного комплекса:	

Государственный регистратор		ФГИС ЕГРН
полное наименование должности	подпись	инициалы, фамилия

М.П.

Сведения о характеристиках объекта недвижимости

Земельный участок			
(виц объекта недвижимости)			
Лист №	Раздела 1	Всего листов раздела 1 : _____	Всего разделов: _____
02.12.2020 № 99/2020/363638742			
Кадастровый номер:		75:32:010702:66	

Категория земель:	
Виды разрешенного использования:	Для размещения многоквартирного малоэтажного жилого дома
Сведения о кадастровом инженере:	Суворова Людмила Федоровна №75-10-6
Сведения о лесах, водных объектах и об иных природных объектах, расположенных в пределах земельного участка:	данные отсутствуют
Сведения о том, что земельный участок полностью или частично расположен в границах зоны с особыми условиями использования территории или территории объекта культурного наследия	данные отсутствуют
Сведения о том, что земельный участок расположен в границах особой экономической зоны, территории опережающего социально-экономического развития, зоны территориального развития в Российской Федерации, игровой зоны:	данные отсутствуют
Сведения о том, что земельный участок расположен в границах особо охраняемой природной территории, охотничьих угодий, лесничеств, лесопарков:	данные отсутствуют
Сведения о результатах проведения государственного земельного надзора:	данные отсутствуют
Сведения о расположении земельного участка в границах территории, в отношении которой утвержден проект межевания территории:	данные отсутствуют

Государственный регистратор		ФГИС ЕГРН
полное наименование должности	подпись	инициалы, фамилия

М.П.

Сведения о характеристиках объекта недвижимости

Земельный участок		
(вид объекта недвижимости)		
Лист № _____ Раздела 1	Всего листов раздела 1 : _____	Всего разделов: _____
Всего листов выписки: _____		
02.12.2020 № 99/2020/363638742		
Кадастровый номер:		75:32:010702:66
Условный номер земельного участка:	данные отсутствуют	
Сведения о принятии акта и (или) заключении договора, предусматривающих предоставление в соответствии с земельным законодательством исполнительным органом государственной власти или органом местного самоуправления находящегося в государственной или муниципальной собственности земельного участка для строительства наемного дома социального использования или наемного дома коммерческого использования:	данные отсутствуют	
Сведения о том, что земельный участок или земельные участки образованы на основании решения об изъятии земельного участка и (или) расположенного на нем объекта недвижимости для государственных или муниципальных нужд:	данные отсутствуют	
Сведения о том, что земельный участок образован из земель или земельного участка, государственная собственность на которые не разграничена:	данные отсутствуют	
Сведения о наличии земельного спора о местоположении границ земельных участков:	данные отсутствуют	
Статус записи об объекте недвижимости:	Сведения об объекте недвижимости имеют статус "актуальные"	
Особые отметки:	Сведения о видах разрешенного использования имеют статус «Актуальные незасвидетельствованные». Право (ограничение права, обременение объекта недвижимости) зарегистрировано на данный объект недвижимости с видами разрешенного использования отсутствует. Сведения необходимые для заполнения раздела 3.1 отсутствуют. Сведения необходимые для заполнения раздела 4 отсутствуют. Сведения необходимые для заполнения раздела 4.1 отсутствуют. Сведения необходимые для заполнения раздела 4.2 отсутствуют.	
Получатель выписки:	Крашенинников Константин Иванович	
Государственный регистратор		ФГИС ЕГРН
полное наименование должности	подпись	инициалы, фамилия

М.П.

Выписка из Единого государственного реестра недвижимости об объекте недвижимости
Сведения о зарегистрированных правах

Земельный участок		
<small>(вид объекта недвижимости)</small>		
Лист № <u> </u> Раздела <u>2</u>	Всего листов раздела <u>2</u> : <u> </u>	Всего разделов: <u> </u>
Всего листов выписки: <u> </u>		
02.12.2020 № 99/2020/363638742		
Кадастровый номер:		75:32:010702:66
1. Правообладатель (правообладатели):	1.1.	Ракунова Елена Вячеславовна
2. Вид, номер и дата государственной регистрации права:	2.1.	Долевая собственность, № 75-75-01/183/2014-491 от 25.12.2014, Доля в праве общей долевой собственности пропорциональна площади квартиры, площадь: 29, 1 кв.м. по адресу: Россия, Забайкальский край, г.Чита, ул.Народная, д.19, кв.1
3. Ограничение прав и обременение объекта недвижимости:	не зарегистрировано	
1. Правообладатель (правообладатели):	1.2.	Дехонов Юрий Алексеевич
2. Вид, номер и дата государственной регистрации права:	2.2.	Долевая собственность, № 75-75-01/183/2014-491 от 25.12.2014, Доля в праве общей долевой собственности пропорциональна площади квартиры, площадь: 28, 4 кв.м. по адресу: Россия, Забайкальский край, г.Чита, ул.Народная, д.19, кв.2
3. Ограничение прав и обременение объекта недвижимости:	не зарегистрировано	
1. Правообладатель (правообладатели):	1.3.	Дехонова Марина Прокопьевна
2. Вид, номер и дата государственной регистрации права:	2.3.	Долевая собственность, № 75-75-01/183/2014-491 от 25.12.2014, Доля в праве общей долевой собственности пропорциональна площади квартиры, площадь: 28, 4 кв.м. по адресу: Россия, Забайкальский край, г.Чита, ул.Народная, д.19, кв.2
3. Ограничение прав и обременение объекта недвижимости:	не зарегистрировано	
1. Правообладатель (правообладатели):	1.4.	Дехонов Алексей Николаевич
2. Вид, номер и дата государственной регистрации права:	2.4.	Долевая собственность, № 75-75-01/183/2014-491 от 25.12.2014, Доля в праве общей долевой собственности пропорциональна площади квартиры, площадь: 28, 4 кв.м. по адресу: Россия, Забайкальский край, г.Чита, ул.Народная, д.19, кв.2
3. Ограничение прав и обременение объекта недвижимости:	не зарегистрировано	
Государственный регистратор		ФГИС ЕГРН
полное наименование должности	подпись	инициалы, фамилия

М.П.

Земельный участок			
(вид объекта недвижимости)			
Лист №	Раздела 2	Всего листов раздела 2 : ____	Всего разделов: ____
02.12.2020 № 99/2020/363638742		Всего листов выписки: ____	
Кадастровый номер:		75:32:010702:66	

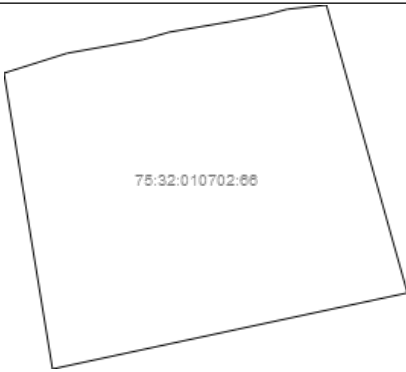
1.	Правообладатель (правообладатели):	1.5.	Дежонов Денис Алексеевич
2.	Вид, номер и дата государственной регистрации права:	2.5.	Долевая собственность, № 75-75-01/183/2014-491 от 25.12.2014, Доля в праве общей долевой собственности пропорциональна площади квартиры, площадь: 28, 4 кв.м. по адресу: Россия, Забайкальский край, г. Чита, ул. Народная, д.19, кв.2
3.	Ограничение прав и обременение объекта недвижимости:		не зарегистрировано
4.	Договоры участия в долевом строительстве:		не зарегистрировано
5.	Заявленные в судебном порядке права требования:		данные отсутствуют
6.	Сведения о возражении в отношении зарегистрированного права:		данные отсутствуют
7.	Сведения о наличии решения об изъятии объекта недвижимости для государственных и муниципальных нужд:		данные отсутствуют
8.	Сведения о невозможности государственной регистрации без личного участия правообладателя или его законного представителя:		
9.	Правопритязания и сведения о наличии поступивших, но не рассмотренных заявлений о проведении государственной регистрации права (перехода, прекращения права), ограничения права или обременения объекта недвижимости, сделки в отношении объекта недвижимости:		данные отсутствуют
10.	Сведения об осуществлении государственной регистрации сделки, права, ограничения права без необходимого в силу закона согласия третьего лица, органа:		данные отсутствуют
11.	Сведения о невозможности государственной регистрации перехода, прекращения, ограничения права на земельный участок из земель сельскохозяйственного назначения:		

Государственный регистратор		ФГИС ЕГРН
полное наименование должности	подпись	инициалы, фамилия

М.П.

Выписка из Единого государственного реестра недвижимости об объекте недвижимости
Описание местоположения земельного участка

Земельный участок			
(виц объекта недвижимости)			
Лист № ____ Раздела 3	Всего листов раздела 3 : ____	Всего разделов: ____	Всего листов выписки: ____
02.12.2020 № 99/2020/363638742			
Кадастровый номер:		75:32:010702:66	

План (чертеж, схема) земельного участка			
			
Масштаб 1: данные отсутствуют	Условные обозначения:		

Государственный регистратор		ФГИС ЕГРН
полное наименование должности	подпись	инициалы, фамилия

М.П.

Выписка из Единого государственного реестра недвижимости об объекте недвижимости
Описание местоположения земельного участка

Земельный участок			
<small>(виц объекта недвижимости)</small>			
Лист №	Раздела 3.2	Всего листов раздела 3.2 : _____	Всего разделов: _____
Всего листов выписки: _____			
02.12.2020 № 99/2020/363638742			
Кадастровый номер:		75:32:010702:66	

Сведения о характерных точках границы земельного участка				
Система координат: МСК 53 (Зона-2)				
Зона №				
Номер точки	Координаты		Описание закрепления на местности	Средняя квадратическая погрешность определения координат характерных точек границ земельного участка, м
	X	Y		
1	2	3	4	5
1	659396.78	2348473.32	данные отсутствуют	данные отсутствуют
2	659369.19	2348481.07	данные отсутствуют	данные отсутствуют
3	659365.71	2348464.84	данные отсутствуют	данные отсутствуют
4	659361.9	2348447.12	данные отсутствуют	данные отсутствуют
5	659390.25	2348442.48	данные отсутствуют	данные отсутствуют
6	659392.15	2348448.5	данные отсутствуют	данные отсутствуют
7	659393.45	2348455.75	данные отсутствуют	данные отсутствуют
8	659394.18	2348458.3	данные отсутствуют	данные отсутствуют
9	659395.18	2348464.11	данные отсутствуют	данные отсутствуют
10	659395.82	2348467.52	данные отсутствуют	данные отсутствуют
11	659396.37	2348469.55	данные отсутствуют	данные отсутствуют

Государственный регистратор		ФГИС ЕГРН
полное наименование должности	подпись	инициалы, фамилия

М.П.

Выписка из Единого государственного реестра недвижимости об объекте недвижимости

Сведения о характеристиках объекта недвижимости

На основании запроса от 02.12.2020 г., поступившего на рассмотрение 02.12.2020 г., сообщаем, что согласно записям Единого государственного реестра недвижимости:

Земельный участок			
(виц объекта недвижимости)			
Лист №	Раздела 1	Всего листов раздела 1 : ____	Всего разделов: ____
02.12.2020 № 99/2020/363644847		Всего листов выписки: ____	
Кадастровый номер:		75:32:010702:67	

Номер кадастрового квартала:	75:32:010702
Дата присвоения кадастрового номера:	29.01.2016
Ранее присвоенный государственный учетный номер:	данные отсутствуют
Адрес:	установлено относительно ориентира, расположенного в границах участка. Почтовый адрес ориентира: Забайкальский край, г. Чита, ул. Коллективная, д. 1
Площадь:	983 +/- 11
Кадастровая стоимость, руб.:	996241.01
Кадастровые номера расположенных в пределах земельного участка объектов недвижимости:	75:32:010702:26
Кадастровые номера объектов недвижимости, из которых образован объект недвижимости:	данные отсутствуют
Кадастровые номера образованных объектов недвижимости:	данные отсутствуют
Сведения о включении объекта недвижимости в состав предприятия как имущественного комплекса:	

Государственный регистратор		ФГИС ЕГРН
полное наименование должности	подпись	инициалы, фамилия

М.П.

Сведения о характеристиках объекта недвижимости

Земельный участок		
(виц объекта недвижимости)		
Лист № _____ Раздела 1	Всего листов раздела 1 : _____	Всего разделов: _____
Всего листов выписки: _____		
02.12.2020 № 99/2020/363644847		
Кадастровый номер:		75:32:010702:67
Категория земель:		
Виды разрешенного использования:	для размещения многоквартирного малоэтажного жилого дома	
Сведения о кадастровом инженере:	Григорьев Владислав Сергеевич №34-12-379	
Сведения о лесах, водных объектах и об иных природных объектах, расположенных в пределах земельного участка:	данные отсутствуют	
Сведения о том, что земельный участок полностью или частично расположен в границах зоны с особыми условиями использования территории или территории объекта культурного наследия	данные отсутствуют	
Сведения о том, что земельный участок расположен в границах особой экономической зоны, территории опережающего социально-экономического развития, зоны территориального развития в Российской Федерации, игровой зоны:	данные отсутствуют	
Сведения о том, что земельный участок расположен в границах особо охраняемой природной территории, охотничьих угодий, лесничеств, лесопарков:	данные отсутствуют	
Сведения о результатах проведения государственного земельного надзора:	данные отсутствуют	
Сведения о расположении земельного участка в границах территории, в отношении которой утвержден проект межевания территории:	данные отсутствуют	
Государственный регистратор		ФГИС ЕГРН
полное наименование должности	подпись	инициалы, фамилия

М.П.

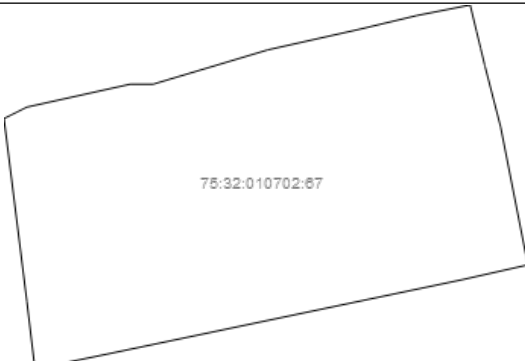
Сведения о характеристиках объекта недвижимости

Земельный участок		
(вид объекта недвижимости)		
Лист № _____ Раздела 1	Всего листов раздела 1 : _____	Всего разделов: _____
Всего листов выписки: _____		
02.12.2020 № 99/2020/363644847		
Кадастровый номер:		75:32:010702:67
Условный номер земельного участка:	данные отсутствуют	
Сведения о принятии акта и (или) заключении договора, предусматривающих предоставление в соответствии с земельным законодательством исполнительным органом государственной власти или органом местного самоуправления находящегося в государственной или муниципальной собственности земельного участка для строительства наемного дома социального использования или наемного дома коммерческого использования:	данные отсутствуют	
Сведения о том, что земельный участок или земельные участки образованы на основании решения об изъятии земельного участка и (или) расположенного на нем объекта недвижимости для государственных или муниципальных нужд:	данные отсутствуют	
Сведения о том, что земельный участок образован из земель или земельного участка, государственная собственность на которые не разграничена:	данные отсутствуют	
Сведения о наличии земельного спора о местоположении границ земельных участков:	данные отсутствуют	
Статус записи об объекте недвижимости:	Сведения об объекте недвижимости имеют статус "актуальные"	
Особые отметки:	Сведения о видах разрешенного использования имеют статус «Актуальные незасвидетельствованные». Право (ограничение права, обременение объекта недвижимости) зарегистрировано на данный объект недвижимости с видами разрешенного использования отсутствует. Сведения необходимые для заполнения раздела 2 отсутствуют. Сведения необходимые для заполнения раздела 3.1 отсутствуют.	
Получатель выписки:	Крашенинников Константин Иванович	
Государственный регистратор		ФГИС ЕГРН
полное наименование должности	подпись	инициалы, фамилия

М.П.

Выписка из Единого государственного реестра недвижимости об объекте недвижимости
Описание местоположения земельного участка

Земельный участок			
(виц объекта недвижимости)			
Лист № ____ Раздела 3	Всего листов раздела 3 : ____	Всего разделов: ____	Всего листов выписки: ____
02.12.2020 № 99/2020/363644847			
Кадастровый номер:		75:32:010702:67	

План (чертеж, схема) земельного участка			
			
Масштаб 1: данные отсутствуют	Условные обозначения:		

Государственный регистратор		ФГИС ЕГРН
полное наименование должности	подпись	инициалы, фамилия

М.П.

Выписка из Единого государственного реестра недвижимости об объекте недвижимости
Описание местоположения земельного участка

Земельный участок			
(виц объекта недвижимости)			
Лист №	Раздела 3.2	Всего листов раздела 3.2 : _____	Всего разделов: _____
Всего листов выписки: _____			
02.12.2020 № 99/2020/363644847			
Кадастровый номер:		75:32:010702:67	

Сведения о характерных точках границы земельного участка				
Система координат: МСК 53 (Зона-2)				
Зона №				
Номер точки	Координаты		Описание закрепления на местности	Средняя квадратическая погрешность определения координат характерных точек границ земельного участка, м
	X	Y		
1	2	3	4	5
1	659413	2348290	данные отсутствуют	данные отсутствуют
2	659414	2348292	данные отсутствуют	данные отсутствуют
3	659416	2348301	данные отсутствуют	данные отсутствуют
4	659416	2348303	данные отсутствуют	данные отсутствуют
5	659419	2348313	данные отсутствуют	данные отсутствуют
6	659420.8	2348321	данные отсутствуют	данные отсутствуют
7	659422	2348326	данные отсутствуют	данные отсутствуют
8	659422.92	2348330.64	данные отсутствуют	данные отсутствуют
9	659420.6	2348331.2	данные отсутствуют	данные отсутствуют
10	659419.73	2348331.41	данные отсутствуют	данные отсутствуют
11	659419.15	2348331.55	данные отсутствуют	данные отсутствуют
12	659418.28	2348331.76	данные отсутствуют	данные отсутствуют
13	659417.7	2348331.9	данные отсутствуют	данные отсутствуют
14	659417.58	2348331.93	данные отсутствуют	данные отсутствуют
15	659412.3	2348333.29	данные отсутствуют	данные отсутствуют

Государственный регистратор		ФГИС ЕГРН
полное наименование должности	подпись	инициалы, фамилия

М.П.

Выписка из Единого государственного реестра недвижимости об объекте недвижимости
Сведения о частях земельного участка

Земельный участок			
(виц объекта недвижимости)			
Лист № ____ Раздела 4	Всего листов раздела 4 : ____	Всего разделов: ____	Всего листов выписки: ____
02.12.2020 № 99/2020/363644847			
Кадастровый номер:		75:32:010702:67	

План (чертеж, схема) части земельного участка	Учетный номер части: 75:32:010702:67/1
	
Масштаб 1: данные отсутствуют	Условные обозначения:

Государственный регистратор		ФГИС ЕГРН
полное наименование должности	подпись	инициалы, фамилия

М.П.

Выписка из Единого государственного реестра недвижимости об объекте недвижимости
Сведения о частях земельного участка

Земельный участок			
<small>(виц объекта недвижимости)</small>			
Лист №	Раздела 4	Всего листов раздела 4 :	Всего разделов:
02.12.2020	№ 99/2020/363644847		
Кадастровый номер:		75:32:010702:67	

План (чертеж, схема) части земельного участка	Учетный номер части: 75:32:010702:67/1
	
Масштаб 1: данные отсутствуют	Условные обозначения:

Государственный регистратор		ФГИС ЕГРН
полное наименование должности	подпись	инициалы, фамилия

М.П.

Выписка из Единого государственного реестра недвижимости об объекте недвижимости
Сведения о частях земельного участка

Земельный участок			
<small>(виц объекта недвижимости)</small>			
Лист №	Раздела 4	Всего листов раздела 4 :	Всего разделов:
02.12.2020	№ 99/2020/363644847		
Кадастровый номер:		75:32:010702:67	

План (чертеж, схема) части земельного участка	Учетный номер части: 75:32:010702:67/2
	
Масштаб 1: данные отсутствуют	Условные обозначения:

Государственный регистратор		ФГИС ЕГРН
полное наименование должности	подпись	инициалы, фамилия

М.П.

Выписка из Единого государственного реестра недвижимости об объекте недвижимости
Сведения о частях земельного участка

Земельный участок			
<small>(виц объекта недвижимости)</small>			
Лист №	Раздела 4.1	Всего листов раздела 4.1 : _____	Всего разделов: _____
Всего листов выписки: _____		Всего листов выписки: _____	
02.12.2020 № 99/2020/363644847			
Кадастровый номер:		75:32:010702:67	

Учетный номер части	Площадь (м ²)	Содержание ограничения в использовании или ограничения права на объект недвижимости или обременения объекта недвижимости
1	2	3
1	762	, Приказ "Об утверждении проекта "Зон санитарной охраны источника водоснабжения и водопроводов питьевого назначения группового водозабора "Центральный" АО "Водоканал-Чита" , расположенного на Центральном участке Читинского месторождения подземных вод" № 149 от 29.01.2018, срок действия: 20.12.2019
1	762	, 75.32.2.405, Федеральный закон "О санитарно-эпидемиологическом благополучии населения" № 52-ФЗ от 30.03.1990
2	762	, Документ, воспроизводящий сведения, содержащиеся в решении об установлении или изменении границ зон с особыми условиями использования территорий № б/н от 17.11.2019, срок действия: 17.01.2020

Государственный регистратор		ФГИС ЕГРН
полное наименование должности	подпись	инициалы, фамилия

М.П.

Выписка из Единого государственного реестра недвижимости об объекте недвижимости
Сведения о частях земельного участка

Земельный участок			
<small>(вид объекта недвижимости)</small>			
Лист №	Раздела 4.2	Всего листов раздела 4.2 :	Всего разделов: _____
02.12.2020 № 99/2020/363644847		Всего листов выписки: _____	
Кадастровый номер:		75:32:010702:67	

Сведения о характерных точках границы части (частей) земельного участка				
Учетный номер части: 1				
Система координат: МСК 53 (Зона-2)				
Зона №				
Номер точки	Координаты, м		Описание закрепления на местности	Средняя квадратическая погрешность определения координат характерных точек границы части земельного участка, м
	X	Y		
1	2	3	4	5
5	659419	2348313	данные отсутствуют	данные отсутствуют
5	659419	2348313	данные отсутствуют	данные отсутствуют
6	659420.8	2348321	данные отсутствуют	данные отсутствуют
6	659420.8	2348321	данные отсутствуют	данные отсутствуют
7	659422	2348326	данные отсутствуют	данные отсутствуют
7	659422	2348326	данные отсутствуют	данные отсутствуют
8	659422.92	2348330.64	данные отсутствуют	данные отсутствуют
8	659422.92	2348330.64	Долговременный межевой знак	0.1
8	659422.92	2348330.64	данные отсутствуют	данные отсутствуют
9	659420.6	2348331.2	данные отсутствуют	данные отсутствуют
9	659420.6	2348331.2	Долговременный межевой знак	0.1
9	659420.6	2348331.2	данные отсутствуют	данные отсутствуют
10	659419.73	2348331.41	данные отсутствуют	данные отсутствуют
10	659419.73	2348331.41	Долговременный межевой знак	0.1
10	659419.73	2348331.41	данные отсутствуют	данные отсутствуют
11	659419.15	2348331.55	данные отсутствуют	данные отсутствуют
Государственный регистратор			ФГИС ЕГРН	
полное наименование должности			подпись	
			инициалы, фамилия	

М.П.

Выписка из Единого государственного реестра недвижимости об объекте недвижимости
Сведения о частях земельного участка

Земельный участок			
<small>(виц объекта недвижимости)</small>			
Лист №	Раздела 4.2	Всего листов раздела 4.2 :	Всего разделов: _____
02.12.2020 № 99/2020/363644847			
Кадастровый номер:		75:32:010702:67	

Номер точки	Координаты, м		Описание закрепления на местности	Средняя квадратическая погрешность определения координат характерных точек границы части земельного участка, м
	X	Y		
1	2	3	4	5
11	659419.15	2348331.55	Долговременный межевой знак	0.1
11	659419.15	2348331.55	данные отсутствуют	данные отсутствуют
12	659418.28	2348331.76	данные отсутствуют	данные отсутствуют
12	659418.28	2348331.76	Долговременный межевой знак	0.1
12	659418.28	2348331.76	данные отсутствуют	данные отсутствуют
13	659417.7	2348331.9	данные отсутствуют	данные отсутствуют
13	659417.7	2348331.9	Долговременный межевой знак	0.1
13	659417.7	2348331.9	данные отсутствуют	данные отсутствуют
14	659417.58	2348331.93	данные отсутствуют	данные отсутствуют
14	659417.58	2348331.93	Долговременный межевой знак	0.1
14	659417.58	2348331.93	данные отсутствуют	данные отсутствуют
15	659412.3	2348333.29	данные отсутствуют	данные отсутствуют
15	659412.3	2348333.29	Долговременный межевой знак	0.1
15	659412.3	2348333.29	данные отсутствуют	данные отсутствуют
16	659400.22	2348335.67	данные отсутствуют	данные отсутствуют
16	659400.22	2348335.67	Долговременный межевой знак	0.1
16	659400.22	2348335.67	данные отсутствуют	данные отсутствуют

Государственный регистратор		ФГИС ЕГРН
полное наименование должности	подпись	инициалы, фамилия

М.П.

Выписка из Единого государственного реестра недвижимости об объекте недвижимости
Сведения о частях земельного участка

Земельный участок			
<small>(виц объекта недвижимости)</small>			
Лист №	Раздела 4.2	Всего листов раздела 4.2 :	Всего разделов: _____
02.12.2020 № 99/2020/363644847			
Кадастровый номер:		75:32:010702:67	

Номер точки	Координаты, м		Описание закрепления на местности	Средняя квадратическая погрешность определения координат характерных точек границы части земельного участка, м
	X	Y		
1	2	3	4	5
17	659398.94	2348330	данные отсутствуют	данные отсутствуют
17	659398.94	2348330	данные отсутствуют	данные отсутствуют
18	659392.43	2348299	данные отсутствуют	данные отсутствуют
18	659392.43	2348299	данные отсутствуют	данные отсутствуют
21	659394.07	2348296.17	данные отсутствуют	данные отсутствуют
21	659394.07	2348296.17	данные отсутствуют	0.1
21	659394.07	2348296.17	данные отсутствуют	данные отсутствуют
22	659417.18	2348306.92	данные отсутствуют	данные отсутствуют
22	659417.18	2348306.92	данные отсутствуют	данные отсутствуют
22	659417.18	2348306.92	данные отсутствуют	данные отсутствуют
23	659391.61	2348295.05	данные отсутствуют	данные отсутствуют
23	659391.61	2348295.05	данные отсутствуют	данные отсутствуют
23	659391.61	2348295.05	данные отсутствуют	данные отсутствуют
24	659392.43	2348299	Долговременный межевой знак	0.1
25	659398.94	2348330	Долговременный межевой знак	0.1
26	659422	2348326	Долговременный межевой знак	0.1
27	659420.8	2348321	Долговременный межевой знак	0.1

Государственный регистратор		ФГИС ЕГРН
полное наименование должности	подпись	инициалы, фамилия

М.П.

Выписка из Единого государственного реестра недвижимости об объекте недвижимости
Сведения о частях земельного участка

Земельный участок			
(вид объекта недвижимости)			
Лист №	Раздела 4.2	Всего листов раздела 4.2 : _____	Всего разделов: _____
02.12.2020 № 99/2020/363644847			
Кадастровый номер:		75:32:010702:67	

Номер точки	Координаты, м		Описание закрепления на местности	Средняя квадратическая погрешность определения координат характерных точек границы части земельного участка, м
	X	Y		
1	2	3	4	5
28	659419	2348313	Долговременный межевой знак	0.1

Государственный регистратор		ФГИС ЕГРН
полное наименование должности	подпись	инициалы, фамилия

М.П.

Выписка из Единого государственного реестра недвижимости об объекте недвижимости
Сведения о частях земельного участка

Земельный участок				
<small>(виц объекта недвижимости)</small>				
Лист № _____ Раздела 4.2		Всего листов раздела 4.2 : _____		Всего разделов: _____
Всего листов выписки: _____				
02.12.2020 № 99/2020/363644847				
Кадастровый номер:			75:32:010702:67	
Сведения о характерных точках границы части (частей) земельного участка				
Учетный номер части: 1				
Система координат: МСК-75				
Зона № _____				
Номер точки	Координаты, м		Описание закрепления на местности	Средняя квадратическая погрешность определения координат характерных точек границы части земельного участка, м
	X	Y		
1	2	3	4	5
5	659419	2348313	данные отсутствуют	данные отсутствуют
5	659419	2348313	данные отсутствуют	данные отсутствуют
6	659420.8	2348321	данные отсутствуют	данные отсутствуют
6	659420.8	2348321	данные отсутствуют	данные отсутствуют
7	659422	2348326	данные отсутствуют	данные отсутствуют
7	659422	2348326	данные отсутствуют	данные отсутствуют
8	659422.92	2348330.64	данные отсутствуют	данные отсутствуют
8	659422.92	2348330.64	Долговременный межевой знак	0.1
8	659422.92	2348330.64	данные отсутствуют	данные отсутствуют
9	659420.6	2348331.2	данные отсутствуют	данные отсутствуют
9	659420.6	2348331.2	Долговременный межевой знак	0.1
9	659420.6	2348331.2	данные отсутствуют	данные отсутствуют
10	659419.73	2348331.41	данные отсутствуют	данные отсутствуют
10	659419.73	2348331.41	Долговременный межевой знак	0.1
10	659419.73	2348331.41	данные отсутствуют	данные отсутствуют
11	659419.15	2348331.55	данные отсутствуют	данные отсутствуют
Государственный регистратор			ФГИС ЕГРН	
полное наименование должности			подпись	
			инициалы, фамилия	

М.П.

Выписка из Единого государственного реестра недвижимости об объекте недвижимости
Сведения о частях земельного участка

Земельный участок			
<small>(виц объекта недвижимости)</small>			
Лист №	Раздела 4.2	Всего листов раздела 4.2 : _____	Всего разделов: _____
02.12.2020 № 99/2020/363644847			
Кадастровый номер:		75:32:010702:67	

Номер точки	Координаты, м		Описание закрепления на местности	Средняя квадратическая погрешность определения координат характерных точек границы части земельного участка, м
	X	Y		
1	2	3	4	5
11	659419.15	2348331.55	Долговременный межевой знак	0.1
11	659419.15	2348331.55	данные отсутствуют	данные отсутствуют
12	659418.28	2348331.76	данные отсутствуют	данные отсутствуют
12	659418.28	2348331.76	Долговременный межевой знак	0.1
12	659418.28	2348331.76	данные отсутствуют	данные отсутствуют
13	659417.7	2348331.9	данные отсутствуют	данные отсутствуют
13	659417.7	2348331.9	Долговременный межевой знак	0.1
13	659417.7	2348331.9	данные отсутствуют	данные отсутствуют
14	659417.58	2348331.93	данные отсутствуют	данные отсутствуют
14	659417.58	2348331.93	Долговременный межевой знак	0.1
14	659417.58	2348331.93	данные отсутствуют	данные отсутствуют
15	659412.3	2348333.29	данные отсутствуют	данные отсутствуют
15	659412.3	2348333.29	Долговременный межевой знак	0.1
15	659412.3	2348333.29	данные отсутствуют	данные отсутствуют
16	659400.22	2348335.67	данные отсутствуют	данные отсутствуют
16	659400.22	2348335.67	Долговременный межевой знак	0.1
16	659400.22	2348335.67	данные отсутствуют	данные отсутствуют

Государственный регистратор		ФГИС ЕГРН
полное наименование должности	подпись	инициалы, фамилия

М.П.

Выписка из Единого государственного реестра недвижимости об объекте недвижимости
Сведения о частях земельного участка

Земельный участок			
(виц объекта недвижимости)			
Лист №	Раздела 4.2	Всего листов раздела 4.2 :	Всего разделов: _____
02.12.2020 № 99/2020/363644847			
Кадастровый номер:		75:32:010702:67	

Номер точки	Координаты, м		Описание закрепления на местности	Средняя квадратическая погрешность определения координат характерных точек границы части земельного участка, м
	X	Y		
1	2	3	4	5
17	659398.94	2348330	данные отсутствуют	данные отсутствуют
17	659398.94	2348330	данные отсутствуют	данные отсутствуют
18	659392.43	2348299	данные отсутствуют	данные отсутствуют
18	659392.43	2348299	данные отсутствуют	данные отсутствуют
21	659394.07	2348296.17	данные отсутствуют	данные отсутствуют
21	659394.07	2348296.17	данные отсутствуют	0.1
21	659394.07	2348296.17	данные отсутствуют	данные отсутствуют
22	659417.18	2348306.92	данные отсутствуют	данные отсутствуют
22	659417.18	2348306.92	данные отсутствуют	данные отсутствуют
22	659417.18	2348306.92	данные отсутствуют	данные отсутствуют
23	659391.61	2348295.05	данные отсутствуют	данные отсутствуют
23	659391.61	2348295.05	данные отсутствуют	данные отсутствуют
23	659391.61	2348295.05	данные отсутствуют	данные отсутствуют
24	659392.43	2348299	Долговременный межевой знак	0.1
25	659398.94	2348330	Долговременный межевой знак	0.1
26	659422	2348326	Долговременный межевой знак	0.1
27	659420.8	2348321	Долговременный межевой знак	0.1

Государственный регистратор		ФГИС ЕГРН
полное наименование должности	подпись	инициалы, фамилия

М.П.

Выписка из Единого государственного реестра недвижимости об объекте недвижимости
Сведения о частях земельного участка

Земельный участок			
<small>(вид объекта недвижимости)</small>			
Лист №	Раздела 4.2	Всего листов раздела 4.2 : _____	Всего разделов: _____
02.12.2020 № 99/2020/363644847			
Кадастровый номер:		75:32:010702:67	

Номер точки	Координаты, м		Описание закрепления на местности	Средняя квадратическая погрешность определения координат характерных точек границы части земельного участка, м
	X	Y		
1	2	3	4	5
28	659419	2348313	Долговременный межевой знак	0.1

Государственный регистратор		ФГИС ЕГРН
полное наименование должности	подпись	инициалы, фамилия

М.П.

Выписка из Единого государственного реестра недвижимости об объекте недвижимости
Сведения о частях земельного участка

Земельный участок				
<small>(виц объекта недвижимости)</small>				
Лист № _____ Раздела 4.2		Всего листов раздела 4.2 : _____		Всего разделов: _____
Всего листов выписки: _____				
02.12.2020 № 99/2020/363644847				
Кадастровый номер:			75:32:010702:67	
Сведения о характерных точках границы части (частей) земельного участка				
Учетный номер части: 2				
Система координат: МСК 53 (Зона-2)				
Зона № _____				
Номер точки	Координаты, м		Описание закрепления на местности	Средняя квадратическая погрешность определения координат характерных точек границы части земельного участка, м
	X	Y		
1	2	3	4	5
5	659419	2348313	данные отсутствуют	данные отсутствуют
5	659419	2348313	данные отсутствуют	данные отсутствуют
6	659420.8	2348321	данные отсутствуют	данные отсутствуют
6	659420.8	2348321	данные отсутствуют	данные отсутствуют
7	659422	2348326	данные отсутствуют	данные отсутствуют
7	659422	2348326	данные отсутствуют	данные отсутствуют
8	659422.92	2348330.64	данные отсутствуют	данные отсутствуют
8	659422.92	2348330.64	Долговременный межевой знак	0.1
8	659422.92	2348330.64	данные отсутствуют	данные отсутствуют
9	659420.6	2348331.2	данные отсутствуют	данные отсутствуют
9	659420.6	2348331.2	Долговременный межевой знак	0.1
9	659420.6	2348331.2	данные отсутствуют	данные отсутствуют
10	659419.73	2348331.41	данные отсутствуют	данные отсутствуют
10	659419.73	2348331.41	Долговременный межевой знак	0.1
10	659419.73	2348331.41	данные отсутствуют	данные отсутствуют
11	659419.15	2348331.55	данные отсутствуют	данные отсутствуют
Государственный регистратор			ФГИС ЕГРН	
полное наименование должности			подпись	
			инициалы, фамилия	

М.П.

Выписка из Единого государственного реестра недвижимости об объекте недвижимости
Сведения о частях земельного участка

Земельный участок			
<small>(виц объекта недвижимости)</small>			
Лист №	Раздела 4.2	Всего листов раздела 4.2 : _____	Всего разделов: _____
02.12.2020 № 99/2020/363644847			
Кадастровый номер:		75:32:010702:67	

Номер точки	Координаты, м		Описание закрепления на местности	Средняя квадратическая погрешность определения координат характерных точек границы части земельного участка, м
	X	Y		
1	2	3	4	5
11	659419.15	2348331.55	Долговременный межевой знак	0.1
11	659419.15	2348331.55	данные отсутствуют	данные отсутствуют
12	659418.28	2348331.76	данные отсутствуют	данные отсутствуют
12	659418.28	2348331.76	Долговременный межевой знак	0.1
12	659418.28	2348331.76	данные отсутствуют	данные отсутствуют
13	659417.7	2348331.9	данные отсутствуют	данные отсутствуют
13	659417.7	2348331.9	Долговременный межевой знак	0.1
13	659417.7	2348331.9	данные отсутствуют	данные отсутствуют
14	659417.58	2348331.93	данные отсутствуют	данные отсутствуют
14	659417.58	2348331.93	Долговременный межевой знак	0.1
14	659417.58	2348331.93	данные отсутствуют	данные отсутствуют
15	659412.3	2348333.29	данные отсутствуют	данные отсутствуют
15	659412.3	2348333.29	Долговременный межевой знак	0.1
15	659412.3	2348333.29	данные отсутствуют	данные отсутствуют
16	659400.22	2348335.67	данные отсутствуют	данные отсутствуют
16	659400.22	2348335.67	Долговременный межевой знак	0.1
16	659400.22	2348335.67	данные отсутствуют	данные отсутствуют

Государственный регистратор		ФГИС ЕГРН
полное наименование должности	подпись	инициалы, фамилия

М.П.

Выписка из Единого государственного реестра недвижимости об объекте недвижимости
Сведения о частях земельного участка

Земельный участок			
(виц объекта недвижимости)			
Лист №	Раздела 4.2	Всего листов раздела 4.2 : _____	Всего разделов: _____
02.12.2020 № 99/2020/363644847			
Кадастровый номер:		75:32:010702:67	

Номер точки	Координаты, м		Описание закрепления на местности	Средняя квадратическая погрешность определения координат характерных точек границы части земельного участка, м
	X	Y		
1	2	3	4	5
17	659398.94	2348330	данные отсутствуют	данные отсутствуют
17	659398.94	2348330	данные отсутствуют	данные отсутствуют
18	659392.43	2348299	данные отсутствуют	данные отсутствуют
18	659392.43	2348299	данные отсутствуют	данные отсутствуют
21	659394.07	2348296.17	данные отсутствуют	данные отсутствуют
21	659394.07	2348296.17	данные отсутствуют	0.1
21	659394.07	2348296.17	данные отсутствуют	данные отсутствуют
22	659417.18	2348306.92	данные отсутствуют	данные отсутствуют
22	659417.18	2348306.92	данные отсутствуют	данные отсутствуют
22	659417.18	2348306.92	данные отсутствуют	данные отсутствуют
23	659391.61	2348295.05	данные отсутствуют	данные отсутствуют
23	659391.61	2348295.05	данные отсутствуют	данные отсутствуют
23	659391.61	2348295.05	данные отсутствуют	данные отсутствуют
24	659392.43	2348299	Долговременный межевой знак	0.1
25	659398.94	2348330	Долговременный межевой знак	0.1
26	659422	2348326	Долговременный межевой знак	0.1
27	659420.8	2348321	Долговременный межевой знак	0.1

Государственный регистратор		ФГИС ЕГРН
полное наименование должности	подпись	инициалы, фамилия

М.П.

Выписка из Единого государственного реестра недвижимости об объекте недвижимости
Сведения о частях земельного участка

Земельный участок			
<small>(вид объекта недвижимости)</small>			
Лист №	Раздела 4.2	Всего листов раздела 4.2 : _____	Всего разделов: _____
02.12.2020 № 99/2020/363644847			
Кадастровый номер:		75:32:010702:67	

Номер точки	Координаты, м		Описание закрепления на местности	Средняя квадратическая погрешность определения координат характерных точек границы части земельного участка, м
	X	Y		
1	2	3	4	5
28	659419	2348313	Долговременный межевой знак	0.1

Государственный регистратор		ФГИС ЕГРН
полное наименование должности	подпись	инициалы, фамилия

М.П.

Выписка из Единого государственного реестра недвижимости об объекте недвижимости

Сведения о характеристиках объекта недвижимости

На основании запроса от 02.12.2020 г., поступившего на рассмотрение 02.12.2020 г., сообщаем, что согласно записям Единого государственного реестра недвижимости:

Земельный участок		
(виц объекта недвижимости)		
Лист № _____	Раздела 1	Всего листов раздела 1 : _____
02.12.2020 № 99/2020/363646498		Всего разделов: _____
Кадастровый номер:		75:32:010702:68
Номер кадастрового квартала:	75:32:010702	
Дата присвоения кадастрового номера:	15.03.2016	
Ранее присвоенный государственный учетный номер:	данные отсутствуют	
Адрес:	установлено относительно ориентира, расположенного в границах участка. Почтовый адрес ориентира: Забайкальский край, г Чита, ул Коллективная, 1а	
Площадь:	1289 +/- 13	
Кадастровая стоимость, руб.:	1306362.83	
Кадастровые номера расположенных в пределах земельного участка объектов недвижимости:	75:32:010702:32	
Кадастровые номера объектов недвижимости, из которых образован объект недвижимости:	данные отсутствуют	
Кадастровые номера образованных объектов недвижимости:	данные отсутствуют	
Сведения о включении объекта недвижимости в состав предприятия как имущественного комплекса:		
Государственный регистратор		ФГИС ЕГРН
полное наименование должности	подпись	инициалы, фамилия

М.П.

Сведения о характеристиках объекта недвижимости

Земельный участок			
(виц объекта недвижимости)			
Лист №	Раздела 1	Всего листов раздела 1 : _____	Всего разделов: _____
02.12.2020 № 99/2020/363646498			
Кадастровый номер:		75:32:010702:68	

Категория земель:	
Виды разрешенного использования:	для размещения многоквартирного малоэтажного жилого дома
Сведения о кадастровом инженере:	Григорьев Владислав Сергеевич №34-12-379
Сведения о лесах, водных объектах и об иных природных объектах, расположенных в пределах земельного участка:	данные отсутствуют
Сведения о том, что земельный участок полностью или частично расположен в границах зоны с особыми условиями использования территории или территории объекта культурного наследия	данные отсутствуют
Сведения о том, что земельный участок расположен в границах особой экономической зоны, территории опережающего социально-экономического развития, зоны территориального развития в Российской Федерации, игровой зоны:	данные отсутствуют
Сведения о том, что земельный участок расположен в границах особо охраняемой природной территории, охотничьих угодий, лесничеств, лесопарков:	данные отсутствуют
Сведения о результатах проведения государственного земельного надзора:	данные отсутствуют
Сведения о расположении земельного участка в границах территории, в отношении которой утвержден проект межевания территории:	данные отсутствуют

Государственный регистратор		ФГИС ЕГРН
полное наименование должности	подпись	инициалы, фамилия

М.П.

Выписка из Единого государственного реестра недвижимости об объекте недвижимости

Сведения о характеристиках объекта недвижимости

Земельный участок		
(вид объекта недвижимости)		
Лист № _____ Раздела 1	Всего листов раздела 1 : _____	Всего разделов: _____
Всего листов выписки: _____		
02.12.2020 № 99/2020/363646498		
Кадастровый номер:		75:32:010702:68
Условный номер земельного участка:	данные отсутствуют	
Сведения о принятии акта и (или) заключении договора, предусматривающих предоставление в соответствии с земельным законодательством исполнительным органом государственной власти или органом местного самоуправления находящегося в государственной или муниципальной собственности земельного участка для строительства наемного дома социального использования или наемного дома коммерческого использования:	данные отсутствуют	
Сведения о том, что земельный участок или земельные участки образованы на основании решения об изъятии земельного участка и (или) расположенного на нем объекта недвижимости для государственных или муниципальных нужд:	данные отсутствуют	
Сведения о том, что земельный участок образован из земель или земельного участка, государственная собственность на которые не разграничена:	данные отсутствуют	
Сведения о наличии земельного спора о местоположении границ земельных участков:	данные отсутствуют	
Статус записи об объекте недвижимости:	Сведения об объекте недвижимости имеют статус "актуальные"	
Особые отметки:	Сведения о видах разрешенного использования имеют статус «Актуальные незасвидетельствованные». Право (ограничение права, обременение объекта недвижимости) зарегистрировано на данный объект недвижимости с видами разрешенного использования отсутствует. Сведения необходимые для заполнения раздела 3.1 отсутствуют.	
Получатель выписки:	Крашенинников Константин Иванович	
Государственный регистратор		ФГИС ЕГРН
полное наименование должности	подпись	инициалы, фамилия

М.П.

Выписка из Единого государственного реестра недвижимости об объекте недвижимости
Сведения о зарегистрированных правах

Земельный участок	
(вид объекта недвижимости)	
Лист № <u> </u> Раздела <u>2</u>	Всего листов раздела <u>2</u> : <u> </u>
Всего разделов: <u> </u>	Всего листов выписки: <u> </u>
02.12.2020 № 99/2020/363646498	
Кадастровый номер:	75:32:010702:68
1. Правообладатель (правообладатели):	1.1. Шванов Руслан Николаевич
2. Вид, номер и дата государственной регистрации права:	2.1. Долевая собственность, № 75:32:010702:68-75/069/2019-1 от 25.12.2019
3. Ограничение прав и обременение объекта недвижимости:	не зарегистрировано
1. Правообладатель (правообладатели):	1.2. Шванов Руслан Николаевич
2. Вид, номер и дата государственной регистрации права:	2.2. Долевая собственность, № 75:32:010702:68-75/069/2019-2 от 25.12.2019
3. Ограничение прав и обременение объекта недвижимости:	не зарегистрировано
4. Договоры участия в долевом строительстве:	не зарегистрировано
5. Заявленные в судебном порядке права требования:	данные отсутствуют
6. Сведения о возражении в отношении зарегистрированного права:	данные отсутствуют
7. Сведения о наличии решения об изъятии объекта недвижимости для государственных и муниципальных нужд:	данные отсутствуют
8. Сведения о невозможности государственной регистрации без личного участия правообладателя или его законного представителя:	
9. Правопритязания и сведения о наличии поступивших, но не рассмотренных заявлений о проведении государственной регистрации права (перехода, прекращения права), ограничения права или обременения объекта недвижимости, сделки в отношении объекта недвижимости:	данные отсутствуют
10. Сведения об осуществлении государственной регистрации сделки, права, ограничения права без необходимого в силу закона согласия третьего лица, органа:	данные отсутствуют
11. Сведения о невозможности государственной регистрации перехода, прекращения, ограничения права на земельный участок из земель сельскохозяйственного назначения:	

Государственный регистратор		ФГИС ЕГРН
полное наименование должности	подпись	инициалы, фамилия

М.П.

Выписка из Единого государственного реестра недвижимости об объекте недвижимости
Описание местоположения земельного участка

Земельный участок			
(виц объекта недвижимости)			
Лист № ____ Раздела 3	Всего листов раздела 3 : ____	Всего разделов: ____	Всего листов выписки: ____
02.12.2020 № 99/2020/363646498			
Кадастровый номер:		75:32:010702:68	

План (чертеж, схема) земельного участка			
			
Масштаб 1: данные отсутствуют	Условные обозначения:		

Государственный регистратор		ФГИС ЕГРН
полное наименование должности	подпись	инициалы, фамилия

М.П.

Выписка из Единого государственного реестра недвижимости об объекте недвижимости
Описание местоположения земельного участка

Земельный участок			
(виц объекта недвижимости)			
Лист №	Раздела 3.2	Всего листов раздела 3.2 : _____	Всего разделов: _____
02.12.2020 № 99/2020/363646498		Всего листов выписки: _____	
Кадастровый номер:		75:32:010702:68	

Сведения о характерных точках границы земельного участка				
Система координат: МСК 53 (Зона-2)				
Зона №				
Номер точки	Координаты		Описание закрепления на местности	Средняя квадратическая погрешность определения координат характерных точек границ земельного участка, м
	X	Y		
1	2	3	4	5
1	659440	2348290	данные отсутствуют	данные отсутствуют
2	659444	2348294	данные отсутствуют	данные отсутствуют
3	659446	2348304	данные отсутствуют	данные отсутствуют
4	659446	2348308	данные отсутствуют	данные отсутствуют
5	659450	2348330	данные отсутствуют	данные отсутствуют
6	659449.13	2348333.23	данные отсутствуют	данные отсутствуют
7	659443.56	2348334.77	данные отсутствуют	данные отсутствуют
8	659436.89	2348336.37	данные отсутствуют	данные отсутствуют
9	659434.59	2348336.82	данные отсутствуют	данные отсутствуют
10	659432.89	2348337.02	данные отсутствуют	данные отсутствуют
11	659431.37	2348337.22	данные отсутствуют	данные отсутствуют
12	659431	2348334.75	данные отсутствуют	данные отсутствуют
13	659430.56	2348332.69	данные отсутствуют	данные отсутствуют
14	659426.56	2348333.5	данные отсутствуют	данные отсутствуют
15	659423.99	2348333.98	данные отсутствуют	данные отсутствуют

Государственный регистратор		ФГИС ЕГРН
полное наименование должности	подпись	инициалы, фамилия

М.П.

Выписка из Единого государственного реестра недвижимости об объекте недвижимости
Описание местоположения земельного участка

Земельный участок			
<small>(виц объекта недвижимости)</small>			
Лист №	Раздела 3.2	Всего листов раздела 3.2 :	Всего разделов: _____
02.12.2020 № 99/2020/363646498		Всего листов выписки: _____	
Кадастровый номер:		75:32:010702:68	

Сведения о характерных точках границы земельного участка				
Система координат: МСК 53 (Зона-2)				
Зона №				
Номер точки	Координаты		Описание закрепления на местности	Средняя квадратическая погрешность определения координат характерных точек границ земельного участка, м
	X	Y		
1	2	3	4	5
16	659423.72	2348333.65	данные отсутствуют	данные отсутствуют
17	659422.92	2348330.64	данные отсутствуют	данные отсутствуют
18	659422	2348326	данные отсутствуют	данные отсутствуют
19	659420.8	2348321	данные отсутствуют	данные отсутствуют
20	659419	2348313	данные отсутствуют	данные отсутствуют
21	659416	2348303	данные отсутствуют	данные отсутствуют
22	659416	2348301	данные отсутствуют	данные отсутствуют
23	659414	2348292	данные отсутствуют	данные отсутствуют
24	659413	2348290	данные отсутствуют	данные отсутствуют

Государственный регистратор		ФГИС ЕГРН
полное наименование должности	подпись	инициалы, фамилия

М.П.

Выписка из Единого государственного реестра недвижимости об объекте недвижимости
Сведения о частях земельного участка

Земельный участок			
<small>(виц объекта недвижимости)</small>			
Лист № ____ Раздела 4	Всего листов раздела 4 : ____	Всего разделов: ____	Всего листов выписки: ____
02.12.2020 № 99/2020/363646498			
Кадастровый номер:		75:32:010702:68	

План (чертеж, схема) части земельного участка	Учетный номер части: 75:32:010702:68/1
	
Масштаб 1: данные отсутствуют	Условные обозначения:

Государственный регистратор		ФГИС ЕГРН
полное наименование должности	подпись	инициалы, фамилия

М.П.

Выписка из Единого государственного реестра недвижимости об объекте недвижимости
Сведения о частях земельного участка

Земельный участок			
<small>(виц объекта недвижимости)</small>			
Лист №	Раздела 4	Всего листов раздела 4 :	Всего разделов:
02.12.2020	№ 99/2020/363646498		
Кадастровый номер:		75:32:010702:68	

План (чертеж, схема) части земельного участка	Учетный номер части: 75:32:010702:68/1
	
Масштаб 1: данные отсутствуют	Условные обозначения:

Государственный регистратор		ФГИС ЕГРН
полное наименование должности	подпись	инициалы, фамилия

М.П.

Выписка из Единого государственного реестра недвижимости об объекте недвижимости
Сведения о частях земельного участка

Земельный участок			
<small>(виц объекта недвижимости)</small>			
Лист №	Раздела 4	Всего листов раздела 4 :	Всего разделов:
02.12.2020	№ 99/2020/363646498		
Кадастровый номер:		75:32:010702:68	

План (чертеж, схема) части земельного участка	Учетный номер части: 75:32:010702:68/1
	
Масштаб 1: данные отсутствуют	Условные обозначения:

Государственный регистратор		ФГИС ЕГРН
полное наименование должности	подпись	инициалы, фамилия

М.П.

Выписка из Единого государственного реестра недвижимости об объекте недвижимости
Сведения о частях земельного участка

Земельный участок			
<small>(виц объекта недвижимости)</small>			
Лист №	Раздела 4	Всего листов раздела 4 :	Всего разделов:
02.12.2020	№ 99/2020/363646498		
Кадастровый номер:		75:32:010702:68	

План (чертеж, схема) части земельного участка	Учетный номер части: 75:32:010702:68/2
	
Масштаб 1: данные отсутствуют	Условные обозначения:

Государственный регистратор		ФГИС ЕГРН
полное наименование должности	подпись	инициалы, фамилия

М.П.

Выписка из Единого государственного реестра недвижимости об объекте недвижимости
Сведения о частях земельного участка

Земельный участок			
<small>(виц объекта недвижимости)</small>			
Лист №	Раздела 4.1	Всего листов раздела 4.1 : _____	Всего разделов: _____
02.12.2020 № 99/2020/363646498		Всего листов выписки: _____	
Кадастровый номер:		75:32:010702:68	

Учетный номер части	Площадь (м ²)	Содержание ограничения в использовании или ограничения права на объект недвижимости или обременения объекта недвижимости
1	2	3
1	559	, Приказ "Об утверждении проекта "Зон санитарной охраны источника водоснабжения и водопроводов питьевого назначения группового водозабора "Центральный" АО "Водоканал-Чита" , расположенного на Центральном участке Читинского месторождения подземных вод" № 149 от 29.01.2018, срок действия: 20.12.2019
1	559	, 75.32.2.405, Федеральный закон "О санитарно-эпидемиологическом благополучии населения" № 52-ФЗ от 30.03.1990
1	559	, Приказ "Об утверждении проекта "Зон санитарной охраны источника водоснабжения и водопроводов питьевого назначения группового водозабора "Центральный" АО "Водоканал-Чита" , расположенного на Центральном участке Читинского месторождения подземных вод" № 149 от 29.01.2018, срок действия: 20.12.2019
2	559	, Документ, воспроизводящий сведения, содержащиеся в решении об установлении или изменении границ зон с особыми условиями использования территорий № б/н от 17.11.2019, срок действия: 17.01.2020

Государственный регистратор		ФГИС ЕГРН
полное наименование должности	подпись	инициалы, фамилия

М.П.

Выписка из Единого государственного реестра недвижимости об объекте недвижимости
Сведения о частях земельного участка

Земельный участок			
<small>(виц объекта недвижимости)</small>			
Лист №	Раздела 4.2	Всего листов раздела 4.2 :	Всего разделов: _____
02.12.2020 № 99/2020/363646498		Всего листов выписки: _____	
Кадастровый номер:		75:32:010702:68	

Сведения о характерных точках границы части (частей) земельного участка				
Учетный номер части: 1				
Система координат: МСК 53 (Зона-2)				
Зона №				
Номер точки	Координаты, м		Описание закрепления на местности	Средняя квадратическая погрешность определения координат характерных точек границы части земельного участка, м
	X	Y		
1	2	3	4	5
5	659450	2348330	данные отсутствуют	данные отсутствуют
5	659450	2348330	данные отсутствуют	данные отсутствуют
5	659450	2348330	данные отсутствуют	данные отсутствуют
6	659449.13	2348333.23	данные отсутствуют	данные отсутствуют
6	659449.13	2348333.23	Закрепление отсутствует	0.1
6	659449.13	2348333.23	данные отсутствуют	данные отсутствуют
6	659449.13	2348333.23	данные отсутствуют	данные отсутствуют
7	659443.56	2348334.77	данные отсутствуют	данные отсутствуют
7	659443.56	2348334.77	Закрепление отсутствует	0.1
7	659443.56	2348334.77	данные отсутствуют	данные отсутствуют
7	659443.56	2348334.77	данные отсутствуют	данные отсутствуют
8	659436.89	2348336.37	данные отсутствуют	данные отсутствуют
8	659436.89	2348336.37	Закрепление отсутствует	0.1
8	659436.89	2348336.37	данные отсутствуют	данные отсутствуют
8	659436.89	2348336.37	данные отсутствуют	данные отсутствуют
9	659434.59	2348336.82	данные отсутствуют	данные отсутствуют
Государственный регистратор			ФГИС ЕГРН	
полное наименование должности			подпись	
			инициалы, фамилия	

М.П.

Выписка из Единого государственного реестра недвижимости об объекте недвижимости
Сведения о частях земельного участка

Земельный участок			
<small>(виц объекта недвижимости)</small>			
Лист №	Раздела 4.2	Всего листов раздела 4.2 : _____	Всего разделов: _____
02.12.2020 № 99/2020/363646498			
Кадастровый номер:		75:32:010702:68	

Номер точки	Координаты, м		Описание закрепления на местности	Средняя квадратическая погрешность определения координат характерных точек границы части земельного участка, м
	X	Y		
1	2	3	4	5
9	659434.59	2348336.82	Закрепление отсутствует	0.1
9	659434.59	2348336.82	данные отсутствуют	данные отсутствуют
9	659434.59	2348336.82	данные отсутствуют	данные отсутствуют
10	659432.89	2348337.02	данные отсутствуют	данные отсутствуют
10	659432.89	2348337.02	Закрепление отсутствует	0.1
10	659432.89	2348337.02	данные отсутствуют	данные отсутствуют
10	659432.89	2348337.02	данные отсутствуют	данные отсутствуют
11	659431.37	2348337.22	данные отсутствуют	данные отсутствуют
11	659431.37	2348337.22	Закрепление отсутствует	0.1
11	659431.37	2348337.22	данные отсутствуют	данные отсутствуют
11	659431.37	2348337.22	данные отсутствуют	данные отсутствуют
12	659431	2348334.75	данные отсутствуют	данные отсутствуют
12	659431	2348334.75	данные отсутствуют	данные отсутствуют
12	659431	2348334.75	данные отсутствуют	данные отсутствуют
13	659430.56	2348332.69	данные отсутствуют	данные отсутствуют
13	659430.56	2348332.69	Закрепление отсутствует	0.1
13	659430.56	2348332.69	данные отсутствуют	данные отсутствуют

Государственный регистратор		ФГИС ЕГРН
полное наименование должности	подпись	инициалы, фамилия

М.П.

Выписка из Единого государственного реестра недвижимости об объекте недвижимости
Сведения о частях земельного участка

Земельный участок			
<small>(виц объекта недвижимости)</small>			
Лист №	Раздела 4.2	Всего листов раздела 4.2 : _____	Всего разделов: _____
Всего листов выписки: _____			
02.12.2020 № 99/2020/363646498			
Кадастровый номер:		75:32:010702:68	

Номер точки	Координаты, м		Описание закрепления на местности	Средняя квадратическая погрешность определения координат характерных точек границы части земельного участка, м
	X	Y		
1	2	3	4	5
13	659430.56	2348332.69	данные отсутствуют	данные отсутствуют
14	659426.56	2348333.5	данные отсутствуют	данные отсутствуют
14	659426.56	2348333.5	Закрепление отсутствует	0.1
14	659426.56	2348333.5	данные отсутствуют	данные отсутствуют
14	659426.56	2348333.5	данные отсутствуют	данные отсутствуют
15	659423.99	2348333.98	данные отсутствуют	данные отсутствуют
15	659423.99	2348333.98	Закрепление отсутствует	0.1
15	659423.99	2348333.98	данные отсутствуют	данные отсутствуют
15	659423.99	2348333.98	данные отсутствуют	данные отсутствуют
16	659423.72	2348333.65	данные отсутствуют	данные отсутствуют
16	659423.72	2348333.65	Закрепление отсутствует	0.1
16	659423.72	2348333.65	данные отсутствуют	данные отсутствуют
16	659423.72	2348333.65	данные отсутствуют	данные отсутствуют
17	659422.92	2348330.64	данные отсутствуют	данные отсутствуют
17	659422.92	2348330.64	Закрепление отсутствует	0.1
17	659422.92	2348330.64	данные отсутствуют	данные отсутствуют
17	659422.92	2348330.64	данные отсутствуют	данные отсутствуют

Государственный регистратор		ФГИС ЕГРН
полное наименование должности	подпись	инициалы, фамилия

М.П.

Выписка из Единого государственного реестра недвижимости об объекте недвижимости
Сведения о частях земельного участка

Земельный участок			
<small>(виц объекта недвижимости)</small>			
Лист №	Раздела 4.2	Всего листов раздела 4.2 : _____	Всего разделов: _____
02.12.2020 № 99/2020/363646498			
Кадастровый номер:		75:32:010702:68	

Номер точки	Координаты, м		Описание закрепления на местности	Средняя квадратическая погрешность определения координат характерных точек границы части земельного участка, м
	X	Y		
1	2	3	4	5
18	659422	2348326	данные отсутствуют	данные отсутствуют
18	659422	2348326	данные отсутствуют	данные отсутствуют
18	659422	2348326	данные отсутствуют	данные отсутствуют
19	659420.8	2348321	данные отсутствуют	данные отсутствуют
19	659420.8	2348321	данные отсутствуют	данные отсутствуют
19	659420.8	2348321	данные отсутствуют	данные отсутствуют
20	659419	2348313	данные отсутствуют	данные отсутствуют
20	659419	2348313	данные отсутствуют	данные отсутствуют
20	659419	2348313	данные отсутствуют	данные отсутствуют
25	659417.18	2348306.92	данные отсутствуют	данные отсутствуют
25	659417.18	2348306.92	данные отсутствуют	данные отсутствуют
25	659417.18	2348306.92	данные отсутствуют	данные отсутствуют
25	659417.18	2348306.92	данные отсутствуют	данные отсутствуют
26	659448.45	2348321.47	данные отсутствуют	данные отсутствуют
26	659448.45	2348321.47	данные отсутствуют	данные отсутствуют
26	659448.45	2348321.47	данные отсутствуют	данные отсутствуют
26	659448.45	2348321.47	данные отсутствуют	данные отсутствуют

Государственный регистратор		ФГИС ЕГРН
полное наименование должности	подпись	инициалы, фамилия

М.П.

Выписка из Единого государственного реестра недвижимости об объекте недвижимости
Сведения о частях земельного участка

Земельный участок			
<small>(виц объекта недвижимости)</small>			
Лист №	Раздела 4.2	Всего листов раздела 4.2 : _____	Всего разделов: _____
02.12.2020 № 99/2020/363646498			
Кадастровый номер:		75:32:010702:68	

Номер точки	Координаты, м		Описание закрепления на местности	Средняя квадратическая погрешность определения координат характерных точек границы части земельного участка, м
	X	Y		
1	2	3	4	5
27	659419	2348313	Закрепление отсутствует	0.1
28	659420.8	2348321	Закрепление отсутствует	0.1
29	659422	2348326	Закрепление отсутствует	0.1
30	659431	2348334.75	Закрепление отсутствует	0.1
31	659450	2348330	Закрепление отсутствует	0.1

Государственный регистратор		ФГИС ЕГРН
полное наименование должности	подпись	инициалы, фамилия

М.П.

Выписка из Единого государственного реестра недвижимости об объекте недвижимости
Сведения о частях земельного участка

Земельный участок				
<small>(виц объекта недвижимости)</small>				
Лист № _____ Раздела 4.2		Всего листов раздела 4.2 : _____		Всего разделов: _____
Всего листов выписки: _____		02.12.2020 № 99/2020/363646498		
Кадастровый номер:			75:32:010702:68	
Сведения о характерных точках границы части (частей) земельного участка				
Учетный номер части: 1				
Система координат: МСК-75				
Зона № _____				
Номер точки	Координаты, м		Описание закрепления на местности	Средняя квадратическая погрешность определения координат характерных точек границы части земельного участка, м
	X	Y		
1	2	3	4	5
5	659450	2348330	данные отсутствуют	данные отсутствуют
5	659450	2348330	данные отсутствуют	данные отсутствуют
5	659450	2348330	данные отсутствуют	данные отсутствуют
6	659449.13	2348333.23	данные отсутствуют	данные отсутствуют
6	659449.13	2348333.23	Закрепление отсутствует	0.1
6	659449.13	2348333.23	данные отсутствуют	данные отсутствуют
6	659449.13	2348333.23	данные отсутствуют	данные отсутствуют
7	659443.56	2348334.77	данные отсутствуют	данные отсутствуют
7	659443.56	2348334.77	Закрепление отсутствует	0.1
7	659443.56	2348334.77	данные отсутствуют	данные отсутствуют
7	659443.56	2348334.77	данные отсутствуют	данные отсутствуют
8	659436.89	2348336.37	данные отсутствуют	данные отсутствуют
8	659436.89	2348336.37	Закрепление отсутствует	0.1
8	659436.89	2348336.37	данные отсутствуют	данные отсутствуют
8	659436.89	2348336.37	данные отсутствуют	данные отсутствуют
9	659434.59	2348336.82	данные отсутствуют	данные отсутствуют
Государственный регистратор			ФГИС ЕГРН	
полное наименование должности			подпись	
			инициалы, фамилия	

М.П.

Выписка из Единого государственного реестра недвижимости об объекте недвижимости
Сведения о частях земельного участка

Земельный участок			
<small>(виц объекта недвижимости)</small>			
Лист №	Раздела 4.2	Всего листов раздела 4.2 : _____	Всего разделов: _____
02.12.2020 № 99/2020/363646498			
Кадастровый номер:		75:32:010702:68	

Номер точки	Координаты, м		Описание закрепления на местности	Средняя квадратическая погрешность определения координат характерных точек границы части земельного участка, м
	X	Y		
1	2	3	4	5
9	659434.59	2348336.82	Закрепление отсутствует	0.1
9	659434.59	2348336.82	данные отсутствуют	данные отсутствуют
9	659434.59	2348336.82	данные отсутствуют	данные отсутствуют
10	659432.89	2348337.02	данные отсутствуют	данные отсутствуют
10	659432.89	2348337.02	Закрепление отсутствует	0.1
10	659432.89	2348337.02	данные отсутствуют	данные отсутствуют
10	659432.89	2348337.02	данные отсутствуют	данные отсутствуют
11	659431.37	2348337.22	данные отсутствуют	данные отсутствуют
11	659431.37	2348337.22	Закрепление отсутствует	0.1
11	659431.37	2348337.22	данные отсутствуют	данные отсутствуют
11	659431.37	2348337.22	данные отсутствуют	данные отсутствуют
12	659431	2348334.75	данные отсутствуют	данные отсутствуют
12	659431	2348334.75	данные отсутствуют	данные отсутствуют
12	659431	2348334.75	данные отсутствуют	данные отсутствуют
13	659430.56	2348332.69	данные отсутствуют	данные отсутствуют
13	659430.56	2348332.69	Закрепление отсутствует	0.1
13	659430.56	2348332.69	данные отсутствуют	данные отсутствуют

Государственный регистратор		ФГИС ЕГРН
полное наименование должности	подпись	инициалы, фамилия

М.П.

Выписка из Единого государственного реестра недвижимости об объекте недвижимости
Сведения о частях земельного участка

Земельный участок			
<small>(виц объекта недвижимости)</small>			
Лист №	Раздела 4.2	Всего листов раздела 4.2 : _____	Всего разделов: _____
02.12.2020 № 99/2020/363646498			
Кадастровый номер:		75:32:010702:68	

Номер точки	Координаты, м		Описание закрепления на местности	Средняя квадратическая погрешность определения координат характерных точек границы части земельного участка, м
	X	Y		
1	2	3	4	5
13	659430.56	2348332.69	данные отсутствуют	данные отсутствуют
14	659426.56	2348333.5	данные отсутствуют	данные отсутствуют
14	659426.56	2348333.5	Закрепление отсутствует	0.1
14	659426.56	2348333.5	данные отсутствуют	данные отсутствуют
14	659426.56	2348333.5	данные отсутствуют	данные отсутствуют
15	659423.99	2348333.98	данные отсутствуют	данные отсутствуют
15	659423.99	2348333.98	Закрепление отсутствует	0.1
15	659423.99	2348333.98	данные отсутствуют	данные отсутствуют
15	659423.99	2348333.98	данные отсутствуют	данные отсутствуют
16	659423.72	2348333.65	данные отсутствуют	данные отсутствуют
16	659423.72	2348333.65	Закрепление отсутствует	0.1
16	659423.72	2348333.65	данные отсутствуют	данные отсутствуют
16	659423.72	2348333.65	данные отсутствуют	данные отсутствуют
17	659422.92	2348330.64	данные отсутствуют	данные отсутствуют
17	659422.92	2348330.64	Закрепление отсутствует	0.1
17	659422.92	2348330.64	данные отсутствуют	данные отсутствуют
17	659422.92	2348330.64	данные отсутствуют	данные отсутствуют

Государственный регистратор		ФГИС ЕГРН
полное наименование должности	подпись	инициалы, фамилия

М.П.

Выписка из Единого государственного реестра недвижимости об объекте недвижимости
Сведения о частях земельного участка

Земельный участок			
<small>(виц объекта недвижимости)</small>			
Лист №	Раздела 4.2	Всего листов раздела 4.2 : _____	Всего разделов: _____
02.12.2020 № 99/2020/363646498			
Кадастровый номер:		75:32:010702:68	

Номер точки	Координаты, м		Описание закрепления на местности	Средняя квадратическая погрешность определения координат характерных точек границы части земельного участка, м
	X	Y		
1	2	3	4	5
18	659422	2348326	данные отсутствуют	данные отсутствуют
18	659422	2348326	данные отсутствуют	данные отсутствуют
18	659422	2348326	данные отсутствуют	данные отсутствуют
19	659420.8	2348321	данные отсутствуют	данные отсутствуют
19	659420.8	2348321	данные отсутствуют	данные отсутствуют
19	659420.8	2348321	данные отсутствуют	данные отсутствуют
20	659419	2348313	данные отсутствуют	данные отсутствуют
20	659419	2348313	данные отсутствуют	данные отсутствуют
20	659419	2348313	данные отсутствуют	данные отсутствуют
25	659417.18	2348306.92	данные отсутствуют	данные отсутствуют
25	659417.18	2348306.92	данные отсутствуют	данные отсутствуют
25	659417.18	2348306.92	данные отсутствуют	данные отсутствуют
25	659417.18	2348306.92	данные отсутствуют	данные отсутствуют
26	659448.45	2348321.47	данные отсутствуют	данные отсутствуют
26	659448.45	2348321.47	данные отсутствуют	данные отсутствуют
26	659448.45	2348321.47	данные отсутствуют	данные отсутствуют
26	659448.45	2348321.47	данные отсутствуют	данные отсутствуют

Государственный регистратор		ФГИС ЕГРН
полное наименование должности	подпись	инициалы, фамилия

М.П.

Выписка из Единого государственного реестра недвижимости об объекте недвижимости
Сведения о частях земельного участка

Земельный участок			
<small>(вид объекта недвижимости)</small>			
Лист №	Раздела 4.2	Всего листов раздела 4.2 : _____	Всего разделов: _____
02.12.2020 № 99/2020/363646498			
Кадастровый номер:		75:32:010702:68	

Номер точки	Координаты, м		Описание закрепления на местности	Средняя квадратическая погрешность определения координат характерных точек границы части земельного участка, м
	X	Y		
1	2	3	4	5
27	659419	2348313	Закрепление отсутствует	0.1
28	659420.8	2348321	Закрепление отсутствует	0.1
29	659422	2348326	Закрепление отсутствует	0.1
30	659431	2348334.75	Закрепление отсутствует	0.1
31	659450	2348330	Закрепление отсутствует	0.1

Государственный регистратор		ФГИС ЕГРН
полное наименование должности	подпись	инициалы, фамилия

М.П.

Выписка из Единого государственного реестра недвижимости об объекте недвижимости
Сведения о частях земельного участка

Земельный участок				
<small>(виц объекта недвижимости)</small>				
Лист № _____ Раздела 4.2		Всего листов раздела 4.2 : _____		Всего разделов: _____
Всего листов выписки: _____				
02.12.2020 № 99/2020/363646498				
Кадастровый номер:			75:32:010702:68	
Сведения о характерных точках границы части (частей) земельного участка				
Учетный номер части: 1				
Система координат: МСК 53 (Зона-2)				
Зона № _____				
Номер точки	Координаты, м		Описание закрепления на местности	Средняя квадратическая погрешность определения координат характерных точек границы части земельного участка, м
	X	Y		
1	2	3	4	5
5	659450	2348330	данные отсутствуют	данные отсутствуют
5	659450	2348330	данные отсутствуют	данные отсутствуют
5	659450	2348330	данные отсутствуют	данные отсутствуют
6	659449.13	2348333.23	данные отсутствуют	данные отсутствуют
6	659449.13	2348333.23	Закрепление отсутствует	0.1
6	659449.13	2348333.23	данные отсутствуют	данные отсутствуют
6	659449.13	2348333.23	данные отсутствуют	данные отсутствуют
7	659443.56	2348334.77	данные отсутствуют	данные отсутствуют
7	659443.56	2348334.77	Закрепление отсутствует	0.1
7	659443.56	2348334.77	данные отсутствуют	данные отсутствуют
7	659443.56	2348334.77	данные отсутствуют	данные отсутствуют
8	659436.89	2348336.37	данные отсутствуют	данные отсутствуют
8	659436.89	2348336.37	Закрепление отсутствует	0.1
8	659436.89	2348336.37	данные отсутствуют	данные отсутствуют
8	659436.89	2348336.37	данные отсутствуют	данные отсутствуют
9	659434.59	2348336.82	данные отсутствуют	данные отсутствуют
Государственный регистратор			ФГИС ЕГРН	
полное наименование должности			подпись	
			инициалы, фамилия	

М.П.

Выписка из Единого государственного реестра недвижимости об объекте недвижимости
Сведения о частях земельного участка

Земельный участок			
<small>(виц объекта недвижимости)</small>			
Лист №	Раздела 4.2	Всего листов раздела 4.2 : _____	Всего разделов: _____
02.12.2020 № 99/2020/363646498			
Кадастровый номер:		75:32:010702:68	

Номер точки	Координаты, м		Описание закрепления на местности	Средняя квадратическая погрешность определения координат характерных точек границы части земельного участка, м
	X	Y		
1	2	3	4	5
9	659434.59	2348336.82	Закрепление отсутствует	0.1
9	659434.59	2348336.82	данные отсутствуют	данные отсутствуют
9	659434.59	2348336.82	данные отсутствуют	данные отсутствуют
10	659432.89	2348337.02	данные отсутствуют	данные отсутствуют
10	659432.89	2348337.02	Закрепление отсутствует	0.1
10	659432.89	2348337.02	данные отсутствуют	данные отсутствуют
10	659432.89	2348337.02	данные отсутствуют	данные отсутствуют
11	659431.37	2348337.22	данные отсутствуют	данные отсутствуют
11	659431.37	2348337.22	Закрепление отсутствует	0.1
11	659431.37	2348337.22	данные отсутствуют	данные отсутствуют
11	659431.37	2348337.22	данные отсутствуют	данные отсутствуют
12	659431	2348334.75	данные отсутствуют	данные отсутствуют
12	659431	2348334.75	данные отсутствуют	данные отсутствуют
12	659431	2348334.75	данные отсутствуют	данные отсутствуют
13	659430.56	2348332.69	данные отсутствуют	данные отсутствуют
13	659430.56	2348332.69	Закрепление отсутствует	0.1
13	659430.56	2348332.69	данные отсутствуют	данные отсутствуют

Государственный регистратор		ФГИС ЕГРН
полное наименование должности	подпись	инициалы, фамилия

М.П.

Выписка из Единого государственного реестра недвижимости об объекте недвижимости
Сведения о частях земельного участка

Земельный участок			
<small>(виц объекта недвижимости)</small>			
Лист №	Раздела 4.2	Всего листов раздела 4.2 : _____	Всего разделов: _____
02.12.2020 № 99/2020/363646498			
Кадастровый номер:		75:32:010702:68	

Номер точки	Координаты, м		Описание закрепления на местности	Средняя квадратическая погрешность определения координат характерных точек границы части земельного участка, м
	X	Y		
1	2	3	4	5
13	659430.56	2348332.69	данные отсутствуют	данные отсутствуют
14	659426.56	2348333.5	данные отсутствуют	данные отсутствуют
14	659426.56	2348333.5	Закрепление отсутствует	0.1
14	659426.56	2348333.5	данные отсутствуют	данные отсутствуют
14	659426.56	2348333.5	данные отсутствуют	данные отсутствуют
15	659423.99	2348333.98	данные отсутствуют	данные отсутствуют
15	659423.99	2348333.98	Закрепление отсутствует	0.1
15	659423.99	2348333.98	данные отсутствуют	данные отсутствуют
15	659423.99	2348333.98	данные отсутствуют	данные отсутствуют
16	659423.72	2348333.65	данные отсутствуют	данные отсутствуют
16	659423.72	2348333.65	Закрепление отсутствует	0.1
16	659423.72	2348333.65	данные отсутствуют	данные отсутствуют
16	659423.72	2348333.65	данные отсутствуют	данные отсутствуют
17	659422.92	2348330.64	данные отсутствуют	данные отсутствуют
17	659422.92	2348330.64	Закрепление отсутствует	0.1
17	659422.92	2348330.64	данные отсутствуют	данные отсутствуют
17	659422.92	2348330.64	данные отсутствуют	данные отсутствуют

Государственный регистратор		ФГИС ЕГРН
полное наименование должности	подпись	инициалы, фамилия

М.П.

Выписка из Единого государственного реестра недвижимости об объекте недвижимости
Сведения о частях земельного участка

Земельный участок			
<small>(виц объекта недвижимости)</small>			
Лист №	Раздела 4.2	Всего листов раздела 4.2 : _____	Всего разделов: _____
02.12.2020 № 99/2020/363646498			
Кадастровый номер:		75:32:010702:68	

Номер точки	Координаты, м		Описание закрепления на местности	Средняя квадратическая погрешность определения координат характерных точек границы части земельного участка, м
	X	Y		
1	2	3	4	5
18	659422	2348326	данные отсутствуют	данные отсутствуют
18	659422	2348326	данные отсутствуют	данные отсутствуют
18	659422	2348326	данные отсутствуют	данные отсутствуют
19	659420.8	2348321	данные отсутствуют	данные отсутствуют
19	659420.8	2348321	данные отсутствуют	данные отсутствуют
19	659420.8	2348321	данные отсутствуют	данные отсутствуют
20	659419	2348313	данные отсутствуют	данные отсутствуют
20	659419	2348313	данные отсутствуют	данные отсутствуют
20	659419	2348313	данные отсутствуют	данные отсутствуют
25	659417.18	2348306.92	данные отсутствуют	данные отсутствуют
25	659417.18	2348306.92	данные отсутствуют	данные отсутствуют
25	659417.18	2348306.92	данные отсутствуют	данные отсутствуют
25	659417.18	2348306.92	данные отсутствуют	данные отсутствуют
26	659448.45	2348321.47	данные отсутствуют	данные отсутствуют
26	659448.45	2348321.47	данные отсутствуют	данные отсутствуют
26	659448.45	2348321.47	данные отсутствуют	данные отсутствуют
26	659448.45	2348321.47	данные отсутствуют	данные отсутствуют

Государственный регистратор		ФГИС ЕГРН
полное наименование должности	подпись	инициалы, фамилия

М.П.

Выписка из Единого государственного реестра недвижимости об объекте недвижимости
Сведения о частях земельного участка

Земельный участок			
<small>(виц объекта недвижимости)</small>			
Лист №	Раздела 4.2	Всего листов раздела 4.2 : _____	Всего разделов: _____
02.12.2020 № 99/2020/363646498			
Кадастровый номер:		75:32:010702:68	

Номер точки	Координаты, м		Описание закрепления на местности	Средняя квадратическая погрешность определения координат характерных точек границы части земельного участка, м
	X	Y		
1	2	3	4	5
27	659419	2348313	Закрепление отсутствует	0.1
28	659420.8	2348321	Закрепление отсутствует	0.1
29	659422	2348326	Закрепление отсутствует	0.1
30	659431	2348334.75	Закрепление отсутствует	0.1
31	659450	2348330	Закрепление отсутствует	0.1

Государственный регистратор		ФГИС ЕГРН
полное наименование должности	подпись	инициалы, фамилия

М.П.

Выписка из Единого государственного реестра недвижимости об объекте недвижимости
Сведения о частях земельного участка

Земельный участок				
<small>(виц объекта недвижимости)</small>				
Лист № _____ Раздела 4.2		Всего листов раздела 4.2 : _____		Всего разделов: _____
Всего листов выписки: _____		02.12.2020 № 99/2020/363646498		
Кадастровый номер:			75:32:010702:68	
Сведения о характерных точках границы части (частей) земельного участка				
Учетный номер части: 2				
Система координат: МСК 53 (Зона-2)				
Зона № _____				
Номер точки	Координаты, м		Описание закрепления на местности	Средняя квадратическая погрешность определения координат характерных точек границы части земельного участка, м
	X	Y		
1	2	3	4	5
5	659450	2348330	данные отсутствуют	данные отсутствуют
5	659450	2348330	данные отсутствуют	данные отсутствуют
5	659450	2348330	данные отсутствуют	данные отсутствуют
6	659449.13	2348333.23	данные отсутствуют	данные отсутствуют
6	659449.13	2348333.23	Закрепление отсутствует	0.1
6	659449.13	2348333.23	данные отсутствуют	данные отсутствуют
6	659449.13	2348333.23	данные отсутствуют	данные отсутствуют
7	659443.56	2348334.77	данные отсутствуют	данные отсутствуют
7	659443.56	2348334.77	Закрепление отсутствует	0.1
7	659443.56	2348334.77	данные отсутствуют	данные отсутствуют
7	659443.56	2348334.77	данные отсутствуют	данные отсутствуют
8	659436.89	2348336.37	данные отсутствуют	данные отсутствуют
8	659436.89	2348336.37	Закрепление отсутствует	0.1
8	659436.89	2348336.37	данные отсутствуют	данные отсутствуют
8	659436.89	2348336.37	данные отсутствуют	данные отсутствуют
9	659434.59	2348336.82	данные отсутствуют	данные отсутствуют
Государственный регистратор			ФГИС ЕГРН	
полное наименование должности			подпись	
			инициалы, фамилия	

М.П.

Выписка из Единого государственного реестра недвижимости об объекте недвижимости
Сведения о частях земельного участка

Земельный участок			
<small>(виц объекта недвижимости)</small>			
Лист №	Раздела 4.2	Всего листов раздела 4.2 : _____	Всего разделов: _____
02.12.2020 № 99/2020/363646498			
Кадастровый номер:		75:32:010702:68	

Номер точки	Координаты, м		Описание закрепления на местности	Средняя квадратическая погрешность определения координат характерных точек границы части земельного участка, м
	X	Y		
1	2	3	4	5
9	659434.59	2348336.82	Закрепление отсутствует	0.1
9	659434.59	2348336.82	данные отсутствуют	данные отсутствуют
9	659434.59	2348336.82	данные отсутствуют	данные отсутствуют
10	659432.89	2348337.02	данные отсутствуют	данные отсутствуют
10	659432.89	2348337.02	Закрепление отсутствует	0.1
10	659432.89	2348337.02	данные отсутствуют	данные отсутствуют
10	659432.89	2348337.02	данные отсутствуют	данные отсутствуют
11	659431.37	2348337.22	данные отсутствуют	данные отсутствуют
11	659431.37	2348337.22	Закрепление отсутствует	0.1
11	659431.37	2348337.22	данные отсутствуют	данные отсутствуют
11	659431.37	2348337.22	данные отсутствуют	данные отсутствуют
12	659431	2348334.75	данные отсутствуют	данные отсутствуют
12	659431	2348334.75	данные отсутствуют	данные отсутствуют
12	659431	2348334.75	данные отсутствуют	данные отсутствуют
13	659430.56	2348332.69	данные отсутствуют	данные отсутствуют
13	659430.56	2348332.69	Закрепление отсутствует	0.1
13	659430.56	2348332.69	данные отсутствуют	данные отсутствуют

Государственный регистратор		ФГИС ЕГРН
полное наименование должности	подпись	инициалы, фамилия

М.П.

Выписка из Единого государственного реестра недвижимости об объекте недвижимости
Сведения о частях земельного участка

Земельный участок			
<small>(виц объекта недвижимости)</small>			
Лист №	Раздела 4.2	Всего листов раздела 4.2 : _____	Всего разделов: _____
02.12.2020 № 99/2020/363646498			
Кадастровый номер:		75:32:010702:68	

Номер точки	Координаты, м		Описание закрепления на местности	Средняя квадратическая погрешность определения координат характерных точек границы части земельного участка, м
	X	Y		
1	2	3	4	5
13	659430.56	2348332.69	данные отсутствуют	данные отсутствуют
14	659426.56	2348333.5	данные отсутствуют	данные отсутствуют
14	659426.56	2348333.5	Закрепление отсутствует	0.1
14	659426.56	2348333.5	данные отсутствуют	данные отсутствуют
14	659426.56	2348333.5	данные отсутствуют	данные отсутствуют
15	659423.99	2348333.98	данные отсутствуют	данные отсутствуют
15	659423.99	2348333.98	Закрепление отсутствует	0.1
15	659423.99	2348333.98	данные отсутствуют	данные отсутствуют
15	659423.99	2348333.98	данные отсутствуют	данные отсутствуют
16	659423.72	2348333.65	данные отсутствуют	данные отсутствуют
16	659423.72	2348333.65	Закрепление отсутствует	0.1
16	659423.72	2348333.65	данные отсутствуют	данные отсутствуют
16	659423.72	2348333.65	данные отсутствуют	данные отсутствуют
17	659422.92	2348330.64	данные отсутствуют	данные отсутствуют
17	659422.92	2348330.64	Закрепление отсутствует	0.1
17	659422.92	2348330.64	данные отсутствуют	данные отсутствуют
17	659422.92	2348330.64	данные отсутствуют	данные отсутствуют

Государственный регистратор		ФГИС ЕГРН
полное наименование должности	подпись	инициалы, фамилия

М.П.

Выписка из Единого государственного реестра недвижимости об объекте недвижимости
Сведения о частях земельного участка

Земельный участок			
<small>(виц объекта недвижимости)</small>			
Лист №	Раздела 4.2	Всего листов раздела 4.2 : _____	Всего разделов: _____
02.12.2020 № 99/2020/363646498			
Кадастровый номер:		75:32:010702:68	

Номер точки	Координаты, м		Описание закрепления на местности	Средняя квадратическая погрешность определения координат характерных точек границы части земельного участка, м
	X	Y		
1	2	3	4	5
18	659422	2348326	данные отсутствуют	данные отсутствуют
18	659422	2348326	данные отсутствуют	данные отсутствуют
18	659422	2348326	данные отсутствуют	данные отсутствуют
19	659420.8	2348321	данные отсутствуют	данные отсутствуют
19	659420.8	2348321	данные отсутствуют	данные отсутствуют
19	659420.8	2348321	данные отсутствуют	данные отсутствуют
20	659419	2348313	данные отсутствуют	данные отсутствуют
20	659419	2348313	данные отсутствуют	данные отсутствуют
20	659419	2348313	данные отсутствуют	данные отсутствуют
25	659417.18	2348306.92	данные отсутствуют	данные отсутствуют
25	659417.18	2348306.92	данные отсутствуют	данные отсутствуют
25	659417.18	2348306.92	данные отсутствуют	данные отсутствуют
25	659417.18	2348306.92	данные отсутствуют	данные отсутствуют
26	659448.45	2348321.47	данные отсутствуют	данные отсутствуют
26	659448.45	2348321.47	данные отсутствуют	данные отсутствуют
26	659448.45	2348321.47	данные отсутствуют	данные отсутствуют
26	659448.45	2348321.47	данные отсутствуют	данные отсутствуют

Государственный регистратор		ФГИС ЕГРН
полное наименование должности	подпись	инициалы, фамилия

М.П.

Выписка из Единого государственного реестра недвижимости об объекте недвижимости
Сведения о частях земельного участка

Земельный участок			
<small>(вид объекта недвижимости)</small>			
Лист №	Раздела 4.2	Всего листов раздела 4.2 : _____	Всего разделов: _____
02.12.2020 № 99/2020/363646498			
Кадастровый номер:		75:32:010702:68	

Номер точки	Координаты, м		Описание закрепления на местности	Средняя квадратическая погрешность определения координат характерных точек границы части земельного участка, м
	X	Y		
1	2	3	4	5
27	659419	2348313	Закрепление отсутствует	0.1
28	659420.8	2348321	Закрепление отсутствует	0.1
29	659422	2348326	Закрепление отсутствует	0.1
30	659431	2348334.75	Закрепление отсутствует	0.1
31	659450	2348330	Закрепление отсутствует	0.1

Государственный регистратор		ФГИС ЕГРН
полное наименование должности	подпись	инициалы, фамилия

М.П.

Выписка из Единого государственного реестра недвижимости об объекте недвижимости

Сведения о характеристиках объекта недвижимости

На основании запроса от 02.12.2020 г., поступившего на рассмотрение 02.12.2020 г., сообщаем, что согласно записям Единого государственного реестра недвижимости:

Земельный участок			
(виц объекта недвижимости)			
Лист №	Раздела 1	Всего листов раздела 1 : ____	Всего разделов: ____
02.12.2020 № 99/2020/363648899		Всего листов выписки: ____	
Кадастровый номер:		75:32:010702:69	

Номер кадастрового квартала:	75:32:010702
Дата присвоения кадастрового номера:	20.05.2016
Ранее присвоенный государственный учетный номер:	данные отсутствуют
Адрес:	установлено относительно ориентира, расположенного в границах участка. Почтовый адрес ориентира: Забайкальский край, г Чита, ул Коллективная, 2
Площадь:	985 +/- 10.98
Кадастровая стоимость, руб.:	998267.95
Кадастровые номера расположенных в пределах земельного участка объектов недвижимости:	75:32:010702:23
Кадастровые номера объектов недвижимости, из которых образован объект недвижимости:	данные отсутствуют
Кадастровые номера образованных объектов недвижимости:	данные отсутствуют
Сведения о включении объекта недвижимости в состав предприятия как имущественного комплекса:	

Государственный регистратор		ФГИС ЕГРН
полное наименование должности	подпись	инициалы, фамилия

М.П.

Выписка из Единого государственного реестра недвижимости об объекте недвижимости

Сведения о характеристиках объекта недвижимости

Земельный участок		
(виц объекта недвижимости)		
Лист № _____ Раздела 1	Всего листов раздела 1 : _____	Всего разделов: _____
Всего листов выписки: _____		
02.12.2020 № 99/2020/363648899		
Кадастровый номер:		75:32:010702:69
Категория земель:		
Виды разрешенного использования:	для размещения многоквартирного малоэтажного жилого дома	
Сведения о кадастровом инженере:	Хакимова Альфия Марсовна №75-13-132	
Сведения о лесах, водных объектах и об иных природных объектах, расположенных в пределах земельного участка:	данные отсутствуют	
Сведения о том, что земельный участок полностью или частично расположен в границах зоны с особыми условиями использования территории или территории объекта культурного наследия	данные отсутствуют	
Сведения о том, что земельный участок расположен в границах особой экономической зоны, территории опережающего социально-экономического развития, зоны территориального развития в Российской Федерации, игровой зоны:	данные отсутствуют	
Сведения о том, что земельный участок расположен в границах особо охраняемой природной территории, охотничьих угодий, лесничеств, лесопарков:	данные отсутствуют	
Сведения о результатах проведения государственного земельного надзора:	данные отсутствуют	
Сведения о расположении земельного участка в границах территории, в отношении которой утвержден проект межевания территории:	данные отсутствуют	
Государственный регистратор		ФГИС ЕГРН
полное наименование должности	подпись	инициалы, фамилия

М.П.

Сведения о характеристиках объекта недвижимости

Земельный участок		
(вид объекта недвижимости)		
Лист № _____ Раздела 1	Всего листов раздела 1 : _____	Всего разделов: _____
Всего листов выписки: _____		
02.12.2020 № 99/2020/363648899		
Кадастровый номер:		75:32:010702:69
Условный номер земельного участка:	данные отсутствуют	
Сведения о принятии акта и (или) заключении договора, предусматривающих предоставление в соответствии с земельным законодательством исполнительным органом государственной власти или органом местного самоуправления находящегося в государственной или муниципальной собственности земельного участка для строительства наемного дома социального использования или наемного дома коммерческого использования:	данные отсутствуют	
Сведения о том, что земельный участок или земельные участки образованы на основании решения об изъятии земельного участка и (или) расположенного на нем объекта недвижимости для государственных или муниципальных нужд:	данные отсутствуют	
Сведения о том, что земельный участок образован из земель или земельного участка, государственная собственность на которые не разграничена:	данные отсутствуют	
Сведения о наличии земельного спора о местоположении границ земельных участков:	данные отсутствуют	
Статус записи об объекте недвижимости:	Сведения об объекте недвижимости имеют статус "актуальные"	
Особые отметки:	Сведения о видах разрешенного использования имеют статус «Актуальные незасвидетельствованные». Право (ограничение права, обременение объекта недвижимости) зарегистрировано на данный объект недвижимости с видами разрешенного использования отсутствует. Сведения необходимые для заполнения раздела 3.1 отсутствуют. Сведения необходимые для заполнения раздела 4 отсутствуют. Сведения необходимые для заполнения раздела 4.1 отсутствуют. Сведения необходимые для заполнения раздела 4.2 отсутствуют.	
Получатель выписки:	Крашенинников Константин Иванович	
Государственный регистратор		ФГИС ЕГРН
полное наименование должности	подпись	инициалы, фамилия

М.П.

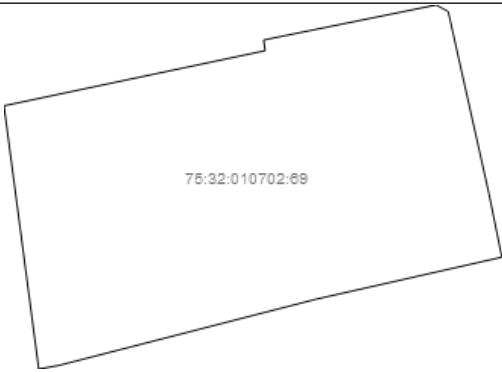
Выписка из Единого государственного реестра недвижимости об объекте недвижимости
Сведения о зарегистрированных правах

Земельный участок		
<small>(вид объекта недвижимости)</small>		
Лист № <u> </u> Раздела <u>2</u>	Всего листов раздела <u>2</u> : <u> </u>	Всего разделов: <u> </u>
02.12.2020 № 99/2020/363648899		
Кадастровый номер:		75:32:010702:69
1.	Правообладатель (правообладатели):	1.1. Михалева Ольга Степановна
2.	Вид, номер и дата государственной регистрации права:	2.1. Долевая собственность, № 75-75/001-75/001/054/2016-455/1 от 19.10.2016, доля в праве общей долевой собственности пропорционально размеру площади квартиры, площадь 43, 4 кв.м. по адресу: Россия, Забайкальский кр., г. Чита, ул. Коллективная, д 2, кв.2
3.	Ограничение прав и обременение объекта недвижимости:	не зарегистрировано
1.	Правообладатель (правообладатели):	1.2. Кабанова Галина Алексеевна
2.	Вид, номер и дата государственной регистрации права:	2.2. Долевая собственность, № 75:32:010702:69-75/116/2019-1 от 17.05.2019, Доля в праве общей долевой собственности пропорциональна размеру общей площади квартиры 75:32:010702:41
3.	Ограничение прав и обременение объекта недвижимости:	не зарегистрировано
4.	Договоры участия в долевом строительстве:	не зарегистрировано
5.	Заявленные в судебном порядке права требования:	данные отсутствуют
6.	Сведения о возражении в отношении зарегистрированного права:	данные отсутствуют
7.	Сведения о наличии решения об изъятии объекта недвижимости для государственных и муниципальных нужд:	данные отсутствуют
8.	Сведения о невозможности государственной регистрации без личного участия правообладателя или его законного представителя:	
9.	Правопритязания и сведения о наличии поступивших, но не рассмотренных заявлений о проведении государственной регистрации права (перехода, прекращения права), ограничения права или обременения объекта недвижимости, сделки в отношении объекта недвижимости:	данные отсутствуют
10.	Сведения об осуществлении государственной регистрации сделки, права, ограничения права без необходимого в силу закона согласия третьего лица, органа:	данные отсутствуют
11.	Сведения о невозможности государственной регистрации перехода, прекращения, ограничения права на земельный участок из земель сельскохозяйственного назначения:	
Государственный регистратор		ФГИС ЕГРН
полное наименование должности		подпись
		инициалы, фамилия

М.П.

Выписка из Единого государственного реестра недвижимости об объекте недвижимости
Описание местоположения земельного участка

Земельный участок			
(виц объекта недвижимости)			
Лист № ___ Раздела <u>3</u>	Всего листов раздела <u>3</u> : ___	Всего разделов: ___	Всего листов выписки: ___
02.12.2020 № 99/2020/363648899			
Кадастровый номер:		75:32:010702:69	

План (чертеж, схема) земельного участка			
			
Масштаб 1: данные отсутствуют	Условные обозначения:		

Государственный регистратор		ФГИС ЕГРН
полное наименование должности	подпись	инициалы, фамилия

М.П.

Выписка из Единого государственного реестра недвижимости об объекте недвижимости
Описание местоположения земельного участка

Земельный участок			
(виц объекта недвижимости)			
Лист №	Раздела 3.2	Всего листов раздела 3.2 : _____	Всего разделов: _____
02.12.2020 № 99/2020/363648899		Всего листов выписки: _____	
Кадастровый номер:		75:32:010702:69	

Сведения о характерных точках границы земельного участка				
Система координат: МСК 53 (Зона-2)				
Зона №				
Номер точки	Координаты		Описание закрепления на местности	Средняя квадратическая погрешность определения координат характерных точек границ земельного участка, м
	X	Y		
1	2	3	4	5
1	659383.33	2348296.87	данные отсутствуют	данные отсутствуют
2	659388.3	2348320.38	данные отсутствуют	данные отсутствуют
3	659389.26	2348320.24	данные отсутствуют	данные отсутствуют
4	659392.42	2348335.75	данные отсутствуют	данные отсутствуют
5	659391.84	2348336.85	данные отсутствуют	данные отсутствуют
6	659375.4	2348340.52	данные отсутствуют	данные отсутствуют
7	659369.68	2348341.68	данные отсутствуют	данные отсутствуют
8	659365.89	2348324.95	данные отсутствуют	данные отсутствуют
9	659359.92	2348301.81	данные отсутствуют	данные отсутствуют
10	659359.6	2348300	данные отсутствуют	данные отсутствуют

Государственный регистратор		ФГИС ЕГРН
полное наименование должности	подпись	инициалы, фамилия

М.П.

Выписка из Единого государственного реестра недвижимости об объекте недвижимости

Сведения о характеристиках объекта недвижимости

На основании запроса от 02.12.2020 г., поступившего на рассмотрение 02.12.2020 г., сообщаем, что согласно записям Единого государственного реестра недвижимости:

Земельный участок		
(вид объекта недвижимости)		
Лист № _____	Раздела 1	Всего листов раздела 1 : _____
02.12.2020 № 99/2020/363663985		Всего разделов: _____
Кадастровый номер:		75:32:010702:70
Номер кадастрового квартала:	75:32:010702	
Дата присвоения кадастрового номера:	02.08.2016	
Ранее присвоенный государственный учетный номер:	данные отсутствуют	
Адрес:	установлено относительно ориентира, расположенного в границах участка. Почтовый адрес ориентира: Забайкальский край, г Чита, ул Коллективная, 9	
Площадь:	962 +/- 11	
Кадастровая стоимость, руб.:	974958.14	
Кадастровые номера расположенных в пределах земельного участка объектов недвижимости:	75:32:010702:28	
Кадастровые номера объектов недвижимости, из которых образован объект недвижимости:	данные отсутствуют	
Кадастровые номера образованных объектов недвижимости:	данные отсутствуют	
Сведения о включении объекта недвижимости в состав предприятия как имущественного комплекса:		
Государственный регистратор		ФГИС ЕГРН
полное наименование должности	подпись	инициалы, фамилия

М.П.

Выписка из Единого государственного реестра недвижимости об объекте недвижимости

Сведения о характеристиках объекта недвижимости

Земельный участок		
(виц объекта недвижимости)		
Лист № _____ Раздела 1	Всего листов раздела 1 : _____	Всего разделов: _____
Всего листов выписки: _____		
02.12.2020 № 99/2020/363663985		
Кадастровый номер:		75:32:010702:70
Категория земель:		
Виды разрешенного использования:	для размещения многоквартирного малоэтажного жилого дома	
Сведения о кадастровом инженере:	Вараксин Андрей Михайлович №75-14-183	
Сведения о лесах, водных объектах и об иных природных объектах, расположенных в пределах земельного участка:	данные отсутствуют	
Сведения о том, что земельный участок полностью или частично расположен в границах зоны с особыми условиями использования территории или территории объекта культурного наследия	данные отсутствуют	
Сведения о том, что земельный участок расположен в границах особой экономической зоны, территории опережающего социально-экономического развития, зоны территориального развития в Российской Федерации, игровой зоны:	данные отсутствуют	
Сведения о том, что земельный участок расположен в границах особо охраняемой природной территории, охотничьих угодий, лесничеств, лесопарков:	данные отсутствуют	
Сведения о результатах проведения государственного земельного надзора:	данные отсутствуют	
Сведения о расположении земельного участка в границах территории, в отношении которой утвержден проект межевания территории:	данные отсутствуют	
Государственный регистратор		ФГИС ЕГРН
полное наименование должности	подпись	инициалы, фамилия

М.П.


Сведения о характеристиках объекта недвижимости

Земельный участок		
(виц объекта недвижимости)		
Лист № _____ Раздела 1	Всего листов раздела 1 : _____	Всего разделов: _____
Всего листов выписки: _____		
02.12.2020 № 99/2020/363663985		
Кадастровый номер:		75:32:010702:70
Условный номер земельного участка:	данные отсутствуют	
Сведения о принятии акта и (или) заключении договора, предусматривающих предоставление в соответствии с земельным законодательством исполнительным органом государственной власти или органом местного самоуправления находящегося в государственной или муниципальной собственности земельного участка для строительства наемного дома социального использования или наемного дома коммерческого использования:	данные отсутствуют	
Сведения о том, что земельный участок или земельные участки образованы на основании решения об изъятии земельного участка и (или) расположенного на нем объекта недвижимости для государственных или муниципальных нужд:	данные отсутствуют	
Сведения о том, что земельный участок образован из земель или земельного участка, государственная собственность на которые не разграничена:	данные отсутствуют	
Сведения о наличии земельного спора о местоположении границ земельных участков:	данные отсутствуют	
Статус записи об объекте недвижимости:	Сведения об объекте недвижимости имеют статус "актуальные"	
Особые отметки:	Сведения о видах разрешенного использования имеют статус «Актуальные незасвидетельствованные». Право (ограничение права, обременение объекта недвижимости) зарегистрировано на данный объект недвижимости с видами разрешенного использования отсутствует. Сведения необходимые для заполнения раздела 2 отсутствуют. Сведения необходимые для заполнения раздела 3.1 отсутствуют. Сведения необходимые для заполнения раздела 4 отсутствуют. Сведения необходимые для заполнения раздела 4.1 отсутствуют. Сведения необходимые для заполнения раздела 4.2 отсутствуют.	
Получатель выписки:	Крашенинников Константин Иванович	
Государственный регистратор		ФГИС ЕГРН
полное наименование должности	подпись	инициалы, фамилия

М.П.

Выписка из Единого государственного реестра недвижимости об объекте недвижимости
Описание местоположения земельного участка

Земельный участок			
(виц объекта недвижимости)			
Лист № ____ Раздела 3	Всего листов раздела 3 : ____	Всего разделов: ____	Всего листов выписки: ____
02.12.2020 № 99/2020/363663985			
Кадастровый номер:		75:32:010702:70	

План (чертеж, схема) земельного участка			
			
Масштаб 1: данные отсутствуют	Условные обозначения:		

Государственный регистратор		ФГИС ЕГРН
полное наименование должности	подпись	инициалы, фамилия

М.П.

Выписка из Единого государственного реестра недвижимости об объекте недвижимости
Описание местоположения земельного участка

Земельный участок			
<small>(виц объекта недвижимости)</small>			
Лист №	Раздела 3.2	Всего листов раздела 3.2 : _____	Всего разделов: _____
02.12.2020 № 99/2020/363663985		Всего листов выписки: _____	
Кадастровый номер:		75:32:010702:70	

Сведения о характерных точках границы земельного участка				
Система координат: МСК 53 (Зона-2)				
Зона №				
Номер точки	Координаты		Описание закрепления на местности	Средняя квадратическая погрешность определения координат характерных точек границ земельного участка, м
	X	Y		
1	2	3	4	5
1	659444.1	2348430.87	данные отсутствуют	данные отсутствуют
2	659445.16	2348435.48	данные отсутствуют	данные отсутствуют
3	659447.55	2348446.88	данные отсутствуют	данные отсутствуют
4	659450.54	2348458.18	данные отсутствуют	данные отсутствуют
5	659451.94	2348463.54	данные отсутствуют	данные отсутствуют
6	659452.15	2348463.48	данные отсутствуют	данные отсутствуют
7	659453.39	2348470.42	данные отсутствуют	данные отсутствуют
8	659454.22	2348470.44	данные отсутствуют	данные отсутствуют
9	659454.57	2348471.96	данные отсутствуют	данные отсутствуют
10	659453.96	2348472.26	данные отсутствуют	данные отсутствуют
11	659431.67	2348475.34	данные отсутствуют	данные отсутствуют
12	659429.82	2348473.57	данные отсутствуют	данные отсутствуют
13	659424.93	2348451.96	данные отсутствуют	данные отсутствуют
14	659425.75	2348451.46	данные отсутствуют	данные отсутствуют
15	659422.4	2348435.28	данные отсутствуют	данные отсутствуют

Государственный регистратор		ФГИС ЕГРН
полное наименование должности	подпись	инициалы, фамилия

М.П.

Выписка из Единого государственного реестра недвижимости об объекте недвижимости
Описание местоположения земельного участка

Земельный участок			
(виц объекта недвижимости)			
Лист №	Раздела 3.2	Всего листов раздела 3.2 :	Всего разделов:
02.12.2020	№ 99/2020/363663985		
Кадастровый номер:		75:32:010702:70	

Сведения о характерных точках границы земельного участка				
Система координат: МСК 53 (Зона-2)				
Зона №				
Номер точки	Координаты		Описание закрепления на местности	Средняя квадратическая погрешность определения координат характерных точек границ земельного участка, м
	X	Y		
1	2	3	4	5
16	659435.55	2348432.76	данные отсутствуют	данные отсутствуют
17	659436.51	2348432.3	данные отсутствуют	данные отсутствуют

Государственный регистратор		ФГИС ЕГРН
полное наименование должности	подпись	инициалы, фамилия

М.П.

Выписка из Единого государственного реестра недвижимости об объекте недвижимости

Сведения о характеристиках объекта недвижимости

На основании запроса от 02.12.2020 г., поступившего на рассмотрение 02.12.2020 г., сообщаем, что согласно записям Единого государственного реестра недвижимости:

Земельный участок			
(вид объекта недвижимости)			
Лист № _____	Раздела 1	Всего листов раздела 1 : _____	Всего разделов: _____
Всего листов выписки: _____			
02.12.2020 № 99/2020/363611241			
Кадастровый номер:		75:32:010702:181	

Номер кадастрового квартала:	75:32:010702
Дата присвоения кадастрового номера:	21.02.2020
Ранее присвоенный государственный учетный номер:	данные отсутствуют
Адрес:	Забайкальский край., г. Чита, ул. Коллективная, 7
Площадь:	909 +/- 11
Кадастровая стоимость, руб.:	921244.23
Кадастровые номера расположенных в пределах земельного участка объектов недвижимости:	75:32:010702:24
Кадастровые номера объектов недвижимости, из которых образован объект недвижимости:	данные отсутствуют
Кадастровые номера образованных объектов недвижимости:	данные отсутствуют
Сведения о включении объекта недвижимости в состав предприятия как имущественного комплекса:	

Государственный регистратор		ФГИС ЕГРН
полное наименование должности	подпись	инициалы, фамилия

М.П.

Сведения о характеристиках объекта недвижимости

Земельный участок		
(виц объекта недвижимости)		
Лист № _____ Раздела 1	Всего листов раздела 1 : _____	Всего разделов: _____
Всего листов выписки: _____		
02.12.2020 № 99/2020/363611241		
Кадастровый номер:		75:32:010702:181
Категория земель:		
Виды разрешенного использования:	Для размещения многоквартирного жилого дома	
Сведения о кадастровом инженере:	Судакова Анна Алексеевна №75-11-86	
Сведения о лесах, водных объектах и об иных природных объектах, расположенных в пределах земельного участка:	данные отсутствуют	
Сведения о том, что земельный участок полностью или частично расположен в границах зоны с особыми условиями использования территории или территории объекта культурного наследия	данные отсутствуют	
Сведения о том, что земельный участок расположен в границах особой экономической зоны, территории опережающего социально-экономического развития, зоны территориального развития в Российской Федерации, игровой зоны:	данные отсутствуют	
Сведения о том, что земельный участок расположен в границах особо охраняемой природной территории, охотничьих угодий, лесничеств, лесопарков:	данные отсутствуют	
Сведения о результатах проведения государственного земельного надзора:	данные отсутствуют	
Сведения о расположении земельного участка в границах территории, в отношении которой утвержден проект межевания территории:	данные отсутствуют	
Государственный регистратор		ФГИС ЕГРН
полное наименование должности	подпись	инициалы, фамилия

М.П.


Сведения о характеристиках объекта недвижимости

Земельный участок		
(виц объекта недвижимости)		
Лист № _____ Раздела 1	Всего листов раздела 1 : _____	Всего разделов: _____
Всего листов выписки: _____		
02.12.2020 № 99/2020/363611241		
Кадастровый номер:		75:32:010702:181
Условный номер земельного участка:	данные отсутствуют	
Сведения о принятии акта и (или) заключении договора, предусматривающих предоставление в соответствии с земельным законодательством исполнительным органом государственной власти или органом местного самоуправления находящегося в государственной или муниципальной собственности земельного участка для строительства наемного дома социального использования или наемного дома коммерческого использования:	данные отсутствуют	
Сведения о том, что земельный участок или земельные участки образованы на основании решения об изъятии земельного участка и (или) расположенного на нем объекта недвижимости для государственных или муниципальных нужд:	данные отсутствуют	
Сведения о том, что земельный участок образован из земель или земельного участка, государственная собственность на которые не разграничена:	данные отсутствуют	
Сведения о наличии земельного спора о местоположении границ земельных участков:	данные отсутствуют	
Статус записи об объекте недвижимости:	Сведения об объекте недвижимости имеют статус "актуальные"	
Особые отметки:	Сведения о видах разрешенного использования имеют статус «Актуальные незасвидетельствованные». Право (ограничение права, обременение объекта недвижимости) зарегистрировано на данный объект недвижимости с видами разрешенного использования отсутствует. Сведения необходимые для заполнения раздела 2 отсутствуют. Сведения необходимые для заполнения раздела 3.1 отсутствуют. Сведения необходимые для заполнения раздела 4 отсутствуют. Сведения необходимые для заполнения раздела 4.1 отсутствуют. Сведения необходимые для заполнения раздела 4.2 отсутствуют.	
Получатель выписки:	Крашенинников Константин Иванович	
Государственный регистратор		ФГИС ЕГРН
полное наименование должности	подпись	инициалы, фамилия

М.П.

Выписка из Единого государственного реестра недвижимости об объекте недвижимости
Описание местоположения земельного участка

Земельный участок			
(виц объекта недвижимости)			
Лист № ____ Раздела 3	Всего листов раздела 3 : ____	Всего разделов: ____	Всего листов выписки: ____
02.12.2020 № 99/2020/363611241			
Кадастровый номер:		75:32:010702:181	

План (чертеж, схема) земельного участка			
			
Масштаб 1: данные отсутствуют	Условные обозначения:		

Государственный регистратор		ФГИС ЕГРН
полное наименование должности	подпись	инициалы, фамилия

М.П.

Выписка из Единого государственного реестра недвижимости об объекте недвижимости
Описание местоположения земельного участка

Земельный участок			
(виц объекта недвижимости)			
Лист №	Раздела 3.2	Всего листов раздела 3.2 : _____	Всего разделов: _____
Всего листов выписки: _____		Всего листов выписки: _____	
02.12.2020 № 99/2020/363611241			
Кадастровый номер:		75:32:010702:181	

Сведения о характерных точках границы земельного участка				
Система координат: МСК 53 (Зона-2)				
Зона №				
Номер точки	Координаты		Описание закрепления на местности	Средняя квадратическая погрешность определения координат характерных точек границ земельного участка, м
	X	Y		
1	2	3	4	5
1	659415.6	2348401.99	данные отсутствуют	данные отсутствуют
2	659443.31	2348396.76	данные отсутствуют	данные отсутствуют
3	659443.43	2348397.19	данные отсутствуют	данные отсутствуют
4	659445.97	2348396.26	данные отсутствуют	данные отсутствуют
5	659447.03	2348396.06	данные отсутствуют	данные отсутствуют
6	659447.2	2348401.01	данные отсутствуют	данные отсутствуют
7	659450.28	2348400.97	данные отсутствуют	данные отсутствуют
8	659451.1	2348408.67	данные отсутствуют	данные отсутствуют
9	659451.2	2348410.13	данные отсутствуют	данные отсутствуют
10	659451.26	2348412.2	данные отсутствуют	данные отсутствуют
11	659448.64	2348412.53	данные отсутствуют	данные отсутствуют
12	659448.07	2348412.45	данные отсутствуют	данные отсутствуют
13	659443.45	2348413.44	данные отсутствуют	данные отсутствуют
14	659440.85	2348414.77	данные отсутствуют	данные отсутствуют
15	659440.23	2348415.46	данные отсутствуют	данные отсутствуют

Государственный регистратор		ФГИС ЕГРН
полное наименование должности	подпись	инициалы, фамилия

М.П.

Выписка из Единого государственного реестра недвижимости об объекте недвижимости
Описание местоположения земельного участка

Земельный участок			
(виц объекта недвижимости)			
Лист №	Раздела 3.2	Всего листов раздела 3.2 : _____	Всего разделов: _____
02.12.2020 № 99/2020/363611241		Всего листов выписки: _____	
Кадастровый номер:		75:32:010702:181	

Сведения о характерных точках границы земельного участка				
Система координат: МСК 53 (Зона-2)				
Зона №				
Номер точки	Координаты		Описание закрепления на местности	Средняя квадратическая погрешность определения координат характерных точек границ земельного участка, м
	X	Y		
1	2	3	4	5
16	659441.32	2348420.23	данные отсутствуют	данные отсутствуют
17	659442.12	2348423.11	данные отсутствуют	данные отсутствуют
18	659443.87	2348430.9	данные отсутствуют	данные отсутствуют
19	659436.51	2348432.3	данные отсутствуют	данные отсутствуют
20	659423.09	2348434.85	данные отсутствуют	данные отсутствуют
21	659419.11	2348418.91	данные отсутствуют	данные отсутствуют

Государственный регистратор		ФГИС ЕГРН
полное наименование должности	подпись	инициалы, фамилия

М.П.

Выписка из Единого государственного реестра недвижимости об объекте недвижимости

Сведения о характеристиках объекта недвижимости

На основании запроса от 02.12.2020 г., поступившего на рассмотрение 02.12.2020 г., сообщаем, что согласно записям Единого государственного реестра недвижимости:

Земельный участок			
(вид объекта недвижимости)			
Лист №	Раздела 1	Всего листов раздела 1 : _____	Всего разделов: _____
02.12.2020 № 99/2020/363614530		Всего листов выписки: _____	
Кадастровый номер:		75:32:010702:182	

Номер кадастрового квартала:	75:32:010702
Дата присвоения кадастрового номера:	03.02.2020
Ранее присвоенный государственный учетный номер:	данные отсутствуют
Адрес:	Забайкальский край., г. Чита, ул. Коллективная, 8
Площадь:	819 +/- 10
Кадастровая стоимость, руб.:	830031.93
Кадастровые номера расположенных в пределах земельного участка объектов недвижимости:	75:32:010702:30
Кадастровые номера объектов недвижимости, из которых образован объект недвижимости:	данные отсутствуют
Кадастровые номера образованных объектов недвижимости:	данные отсутствуют
Сведения о включении объекта недвижимости в состав предприятия как имущественного комплекса:	

Государственный регистратор		ФГИС ЕГРН
полное наименование должности	подпись	инициалы, фамилия

М.П.

Сведения о характеристиках объекта недвижимости

Земельный участок			
(виц объекта недвижимости)			
Лист №	Раздела 1	Всего листов раздела 1 : _____	Всего разделов: _____
02.12.2020 № 99/2020/363614530			
Кадастровый номер:		75:32:010702:182	

Категория земель:	
Виды разрешенного использования:	Для размещения многоквартирного жилого дома
Сведения о кадастровом инженере:	Судакова Анна Алексеевна №75-11-86
Сведения о лесах, водных объектах и об иных природных объектах, расположенных в пределах земельного участка:	данные отсутствуют
Сведения о том, что земельный участок полностью или частично расположен в границах зоны с особыми условиями использования территории или территории объекта культурного наследия	данные отсутствуют
Сведения о том, что земельный участок расположен в границах особой экономической зоны, территории опережающего социально-экономического развития, зоны территориального развития в Российской Федерации, игровой зоны:	данные отсутствуют
Сведения о том, что земельный участок расположен в границах особо охраняемой природной территории, охотничьих угодий, лесничеств, лесопарков:	данные отсутствуют
Сведения о результатах проведения государственного земельного надзора:	данные отсутствуют
Сведения о расположении земельного участка в границах территории, в отношении которой утвержден проект межевания территории:	данные отсутствуют

Государственный регистратор		ФГИС ЕГРН
полное наименование должности	подпись	инициалы, фамилия

М.П.

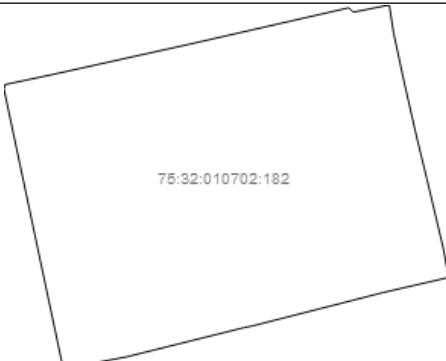
Сведения о характеристиках объекта недвижимости

Земельный участок		
(виц объекта недвижимости)		
Лист № _____ Раздела 1	Всего листов раздела 1 : _____	Всего разделов: _____
Всего листов выписки: _____		
02.12.2020 № 99/2020/363614530		
Кадастровый номер:		75:32:010702:182
Условный номер земельного участка:	данные отсутствуют	
Сведения о принятии акта и (или) заключении договора, предусматривающих предоставление в соответствии с земельным законодательством исполнительным органом государственной власти или органом местного самоуправления находящегося в государственной или муниципальной собственности земельного участка для строительства наемного дома социального использования или наемного дома коммерческого использования:	данные отсутствуют	
Сведения о том, что земельный участок или земельные участки образованы на основании решения об изъятии земельного участка и (или) расположенного на нем объекта недвижимости для государственных или муниципальных нужд:	данные отсутствуют	
Сведения о том, что земельный участок образован из земель или земельного участка, государственная собственность на которые не разграничена:	данные отсутствуют	
Сведения о наличии земельного спора о местоположении границ земельных участков:	данные отсутствуют	
Статус записи об объекте недвижимости:	Сведения об объекте недвижимости имеют статус "актуальные"	
Особые отметки:	Сведения о видах разрешенного использования имеют статус «Актуальные незасвидетельствованные». Право (ограничение права, обременение объекта недвижимости) зарегистрировано на данный объект недвижимости с видами разрешенного использования отсутствует. Сведения необходимые для заполнения раздела 2 отсутствуют. Сведения необходимые для заполнения раздела 3.1 отсутствуют. Сведения необходимые для заполнения раздела 4 отсутствуют. Сведения необходимые для заполнения раздела 4.1 отсутствуют. Сведения необходимые для заполнения раздела 4.2 отсутствуют.	
Получатель выписки:	Крашенинников Константин Иванович	
Государственный регистратор		ФГИС ЕГРН
полное наименование должности	подпись	инициалы, фамилия

М.П.

Выписка из Единого государственного реестра недвижимости об объекте недвижимости
Описание местоположения земельного участка

Земельный участок			
(виц объекта недвижимости)			
Лист № ____ Раздела 3	Всего листов раздела 3 : ____	Всего разделов: ____	Всего листов выписки: ____
02.12.2020 № 99/2020/363614530			
Кадастровый номер:		75:32:010702:182	

План (чертеж, схема) земельного участка			
			
Масштаб 1: данные отсутствуют	Условные обозначения:		

Государственный регистратор		ФГИС ЕГРН
полное наименование должности	подпись	инициалы, фамилия

М.П.

Выписка из Единого государственного реестра недвижимости об объекте недвижимости
Описание местоположения земельного участка

Земельный участок			
<small>(виц объекта недвижимости)</small>			
Лист №	Раздела 3.2	Всего листов раздела 3.2 : _____	Всего разделов: _____
Всего листов выписки: _____			
02.12.2020 № 99/2020/363614530			
Кадастровый номер:		75:32:010702:182	

Сведения о характерных точках границы земельного участка				
Система координат: МСК 53 (Зона-2)				
Зона №				
Номер точки	Координаты		Описание закрепления на местности	Средняя квадратическая погрешность определения координат характерных точек границ земельного участка, м
	X	Y		
1	2	3	4	5
1	659407.03	2348404.61	данные отсутствуют	данные отсутствуют
2	659407.41	2348404.69	данные отсутствуют	данные отсутствуют
3	659408.24	2348408.6	данные отсутствуют	данные отсутствуют
4	659410.86	2348420.41	данные отсутствуют	данные отсутствуют
5	659413.94	2348433.86	данные отсутствуют	данные отсутствуют
6	659413.57	2348434.26	данные отсутствуют	данные отсутствуют
7	659414.18	2348437.3	данные отсутствуют	данные отсутствуют
8	659411.84	2348437.66	данные отсутствуют	данные отсутствуют
9	659407.73	2348438.54	данные отсутствуют	данные отсутствуют
10	659402.97	2348439.62	данные отсутствуют	данные отсутствуют
11	659399.44	2348440.48	данные отсутствуют	данные отсутствуют
12	659393.43	2348441.9	данные отсутствуют	данные отсутствуют
13	659391.02	2348442.33	данные отсутствуют	данные отсутствуют
14	659389.74	2348436.79	данные отсутствуют	данные отсутствуют
15	659386.91	2348425.74	данные отсутствуют	данные отсутствуют

Государственный регистратор		ФГИС ЕГРН
полное наименование должности	подпись	инициалы, фамилия

М.П.

Выписка из Единого государственного реестра недвижимости об объекте недвижимости
Описание местоположения земельного участка

Земельный участок			
(виц объекта недвижимости)			
Лист №	Раздела 3.2	Всего листов раздела 3.2 :	Всего разделов: _____
02.12.2020 № 99/2020/363614530		Всего листов выписки: _____	
Кадастровый номер:		75:32:010702:182	

Сведения о характерных точках границы земельного участка				
Система координат: МСК 53 (Зона-2)				
Зона №				
Номер точки	Координаты		Описание закрепления на местности	Средняя квадратическая погрешность определения координат характерных точек границ земельного участка, м
	X	Y		
1	2	3	4	5
16	659386.74	2348424.91	данные отсутствуют	данные отсутствуют
17	659384.28	2348415.06	данные отсутствуют	данные отсутствуют
18	659383.24	2348409.64	данные отсутствуют	данные отсутствуют

Государственный регистратор		ФГИС ЕГРН
полное наименование должности	подпись	инициалы, фамилия

М.П.

Выписка из Единого государственного реестра недвижимости об объекте недвижимости

Сведения о характеристиках объекта недвижимости

На основании запроса от 02.12.2020 г., поступившего на рассмотрение 02.12.2020 г., сообщаем, что согласно записям Единого государственного реестра недвижимости:

Земельный участок			
(вид объекта недвижимости)			
Лист №	Раздела 1	Всего листов раздела 1 : ____	Всего разделов: ____
02.12.2020 № 99/2020/363667498		Всего листов выписки: ____	
Кадастровый номер:		75:32:010703:1	

Номер кадастрового квартала:	75:32:010703
Дата присвоения кадастрового номера:	19.02.2003
Ранее присвоенный государственный учетный номер:	данные отсутствуют
Адрес:	установлено относительно ориентира, расположенного в границах участка. Почтовый адрес ориентира: Забайкальский край, г. Чита, ул. Коллективная, дом 12
Площадь:	864
Кадастровая стоимость, руб.:	126506.88
Кадастровые номера расположенных в пределах земельного участка объектов недвижимости:	данные отсутствуют
Кадастровые номера объектов недвижимости, из которых образован объект недвижимости:	данные отсутствуют
Кадастровые номера образованных объектов недвижимости:	данные отсутствуют
Сведения о включении объекта недвижимости в состав предприятия как имущественного комплекса:	

Государственный регистратор		ФГИС ЕГРН
полное наименование должности	подпись	инициалы, фамилия

М.П.

Сведения о характеристиках объекта недвижимости

Земельный участок			
(виц объекта недвижимости)			
Лист №	Раздела 1	Всего листов раздела 1 : _____	Всего разделов: _____
02.12.2020 № 99/2020/363667498			
Кадастровый номер:		75:32:010703:1	

Категория земель:	
Виды разрешенного использования:	Для нужд Ж/Д
Сведения о кадастровом инженере:	данные отсутствуют
Сведения о лесах, водных объектах и об иных природных объектах, расположенных в пределах земельного участка:	данные отсутствуют
Сведения о том, что земельный участок полностью или частично расположен в границах зоны с особыми условиями использования территории или территории объекта культурного наследия	данные отсутствуют
Сведения о том, что земельный участок расположен в границах особой экономической зоны, территории опережающего социально-экономического развития, зоны территориального развития в Российской Федерации, игровой зоны:	данные отсутствуют
Сведения о том, что земельный участок расположен в границах особо охраняемой природной территории, охотничьих угодий, лесничеств, лесопарков:	данные отсутствуют
Сведения о результатах проведения государственного земельного надзора:	данные отсутствуют
Сведения о расположении земельного участка в границах территории, в отношении которой утвержден проект межевания территории:	данные отсутствуют

Государственный регистратор		ФГИС ЕГРН
полное наименование должности	подпись	инициалы, фамилия

М.П.

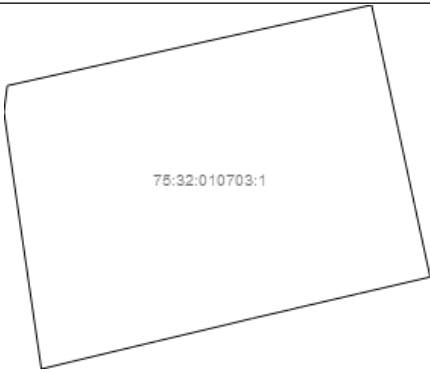
Сведения о характеристиках объекта недвижимости

Земельный участок		
(виц объекта недвижимости)		
Лист № _____ Раздела 1	Всего листов раздела 1 : _____	Всего разделов: _____
Всего листов выписки: _____		
02.12.2020 № 99/2020/363667498		
Кадастровый номер:		75:32:010703:1
Условный номер земельного участка:	данные отсутствуют	
Сведения о принятии акта и (или) заключении договора, предусматривающих предоставление в соответствии с земельным законодательством исполнительным органом государственной власти или органом местного самоуправления находящегося в государственной или муниципальной собственности земельного участка для строительства наемного дома социального использования или наемного дома коммерческого использования:	данные отсутствуют	
Сведения о том, что земельный участок или земельные участки образованы на основании решения об изъятии земельного участка и (или) расположенного на нем объекта недвижимости для государственных или муниципальных нужд:	данные отсутствуют	
Сведения о том, что земельный участок образован из земель или земельного участка, государственная собственность на которые не разграничена:	данные отсутствуют	
Сведения о наличии земельного спора о местоположении границ земельных участков:	данные отсутствуют	
Статус записи об объекте недвижимости:	Сведения об объекте недвижимости имеют статус "актуальные, ранее учтенные"	
Особые отметки:	Сведения о видах разрешенного использования имеют статус «Актуальные незасвидетельствованные». Право (ограничение права, обременение объекта недвижимости) зарегистрировано на данный объект недвижимости с видами разрешенного использования отсутствует. Сведения необходимые для заполнения раздела 2 отсутствуют. Сведения необходимые для заполнения раздела 3.1 отсутствуют. Сведения необходимые для заполнения раздела 4 отсутствуют. Сведения необходимые для заполнения раздела 4.1 отсутствуют. Сведения необходимые для заполнения раздела 4.2 отсутствуют.	
Получатель выписки:	Крашенинников Константин Иванович	
Государственный регистратор		ФГИС ЕГРН
полное наименование должности	подпись	инициалы, фамилия

М.П.

Выписка из Единого государственного реестра недвижимости об объекте недвижимости
Описание местоположения земельного участка

Земельный участок			
(виц объекта недвижимости)			
Лист № ____ Раздела 3	Всего листов раздела 3 : ____	Всего разделов: ____	Всего листов выписки: ____
02.12.2020 № 99/2020/363667498			
Кадастровый номер:		75:32:010703:1	

План (чертеж, схема) земельного участка			
			
Масштаб 1: данные отсутствуют	Условные обозначения:		

Государственный регистратор		ФГИС ЕГРН
полное наименование должности	подпись	инициалы, фамилия

М.П.

Выписка из Единого государственного реестра недвижимости об объекте недвижимости
Описание местоположения земельного участка

Земельный участок			
<small>(виц объекта недвижимости)</small>			
Лист №	Раздела 3.2	Всего листов раздела 3.2 : _____	Всего разделов: _____
02.12.2020 № 99/2020/363667498		Всего листов выписки: _____	
Кадастровый номер:		75:32:010703:1	

Сведения о характерных точках границы земельного участка				
Система координат: МСК 53 (Зона-2)				
Зона №				
Номер точки	Координаты		Описание закрепления на местности	Средняя квадратическая погрешность определения координат характерных точек границ земельного участка, м
	X	Y		
1	2	3	4	5
1	659433.24	2348519.17	данные отсутствуют	данные отсутствуют
2	659429.93	2348519.88	данные отсутствуют	данные отсутствуют
3	659422.28	2348521.52	данные отсутствуют	данные отсутствуют
4	659415.54	2348522.97	данные отсутствуют	данные отсутствуют
5	659409.04	2348524.37	данные отсутствуют	данные отсутствуют
6	659407.56	2348518.02	данные отсутствуют	данные отсутствуют
7	659406.33	2348512.73	данные отсутствуют	данные отсутствуют
8	659406.11	2348511.84	данные отсутствуют	данные отсутствуют
9	659405.36	2348508.59	данные отсутствуют	данные отсутствуют
10	659404.8	2348506.29	данные отсутствуют	данные отсутствуют
11	659403.33	2348500.11	данные отсутствуют	данные отсутствуют
12	659401.52	2348492.58	данные отсутствуют	данные отсутствуют
13	659400.86	2348489.85	данные отсутствуют	данные отсутствуют
14	659420.89	2348486.93	данные отсутствуют	данные отсутствуют
15	659423.72	2348486.53	данные отсутствуют	данные отсутствуют

Государственный регистратор		ФГИС ЕГРН
полное наименование должности	подпись	инициалы, фамилия

М.П.

Выписка из Единого государственного реестра недвижимости об объекте недвижимости
Описание местоположения земельного участка

Земельный участок			
(виц объекта недвижимости)			
Лист №	Раздела 3.2	Всего листов раздела 3.2 :	Всего разделов:
02.12.2020	№ 99/2020/363667498		
Кадастровый номер:		75:32:010703:1	

Сведения о характерных точках границы земельного участка				
Система координат: МСК 53 (Зона-2)				
Зона №				
Номер точки	Координаты		Описание закрепления на местности	Средняя квадратическая погрешность определения координат характерных точек границ земельного участка, м
	X	Y		
1	2	3	4	5
16	659426.06	2348486.82	данные отсутствуют	данные отсутствуют
17	659429.74	2348503.33	данные отсутствуют	данные отсутствуют

Государственный регистратор		ФГИС ЕГРН
полное наименование должности	подпись	инициалы, фамилия

М.П.

Выписка из Единого государственного реестра недвижимости об объекте недвижимости

Сведения о характеристиках объекта недвижимости

На основании запроса от 02.12.2020 г., поступившего на рассмотрение 02.12.2020 г., сообщаем, что согласно записям Единого государственного реестра недвижимости:

Земельный участок			
(виц объекта недвижимости)			
Лист №	Раздела 1	Всего листов раздела 1 : _____	Всего разделов: _____
02.12.2020 № 99/2020/363694797		Всего листов выписки: _____	
Кадастровый номер:		75:32:010703:3	

Номер кадастрового квартала:	75:32:010703
Дата присвоения кадастрового номера:	05.12.2007
Ранее присвоенный государственный учетный номер:	данные отсутствуют
Адрес:	установлено относительно ориентира, расположенного в границах участка. Почтовый адрес ориентира: Забайкальский край, г. Чита, ул. Коллективная, дом 18, кв.2
Площадь:	439 +/- 7
Кадастровая стоимость, руб.:	473904.89
Кадастровые номера расположенных в пределах земельного участка объектов недвижимости:	данные отсутствуют
Кадастровые номера объектов недвижимости, из которых образован объект недвижимости:	75:32:010703:2
Кадастровые номера образованных объектов недвижимости:	данные отсутствуют
Сведения о включении объекта недвижимости в состав предприятия как имущественного комплекса:	

Государственный регистратор		ФГИС ЕГРН
полное наименование должности	подпись	инициалы, фамилия

М.П.

Сведения о характеристиках объекта недвижимости

Земельный участок			
(виц объекта недвижимости)			
Лист №	Раздела 1	Всего листов раздела 1 : _____	Всего разделов: _____
02.12.2020 № 99/2020/363694797			
Кадастровый номер:		75:32:010703:3	

Категория земель:	
Виды разрешенного использования:	Для обслуживания и использования квартиры в жилом доме
Сведения о кадастровом инженере:	данные отсутствуют
Сведения о лесах, водных объектах и об иных природных объектах, расположенных в пределах земельного участка:	данные отсутствуют
Сведения о том, что земельный участок полностью или частично расположен в границах зоны с особыми условиями использования территории или территории объекта культурного наследия	данные отсутствуют
Сведения о том, что земельный участок расположен в границах особой экономической зоны, территории опережающего социально-экономического развития, зоны территориального развития в Российской Федерации, игровой зоны:	данные отсутствуют
Сведения о том, что земельный участок расположен в границах особо охраняемой природной территории, охотничьих угодий, лесничеств, лесопарков:	данные отсутствуют
Сведения о результатах проведения государственного земельного надзора:	данные отсутствуют
Сведения о расположении земельного участка в границах территории, в отношении которой утвержден проект межевания территории:	данные отсутствуют

Государственный регистратор		ФГИС ЕГРН
полное наименование должности	подпись	инициалы, фамилия

М.П.

Сведения о характеристиках объекта недвижимости

Земельный участок		
(вид объекта недвижимости)		
Лист № _____ Раздела 1	Всего листов раздела 1 : _____	Всего разделов: _____
Всего листов выписки: _____		
02.12.2020 № 99/2020/363694797		
Кадастровый номер:		75:32:010703:3
Условный номер земельного участка:	данные отсутствуют	
Сведения о принятии акта и (или) заключении договора, предусматривающих предоставление в соответствии с земельным законодательством исполнительным органом государственной власти или органом местного самоуправления находящегося в государственной или муниципальной собственности земельного участка для строительства наемного дома социального использования или наемного дома коммерческого использования:	данные отсутствуют	
Сведения о том, что земельный участок или земельные участки образованы на основании решения об изъятии земельного участка и (или) расположенного на нем объекта недвижимости для государственных или муниципальных нужд:	данные отсутствуют	
Сведения о том, что земельный участок образован из земель или земельного участка, государственная собственность на которые не разграничена:	данные отсутствуют	
Сведения о наличии земельного спора о местоположении границ земельных участков:	данные отсутствуют	
Статус записи об объекте недвижимости:	Сведения об объекте недвижимости имеют статус "актуальные, ранее учтенные"	
Особые отметки:	Сведения о видах разрешенного использования имеют статус «Актуальные незасвидетельствованные». Право (ограничение права, обременение объекта недвижимости) зарегистрировано на данный объект недвижимости с видами разрешенного использования отсутствует. Сведения необходимые для заполнения раздела 3.1 отсутствуют. Сведения необходимые для заполнения раздела 4 отсутствуют. Сведения необходимые для заполнения раздела 4.1 отсутствуют. Сведения необходимые для заполнения раздела 4.2 отсутствуют.	
Получатель выписки:	Крашенинников Константин Иванович	
Государственный регистратор		ФГИС ЕГРН
полное наименование должности	подпись	инициалы, фамилия

М.П.

Выписка из Единого государственного реестра недвижимости об объекте недвижимости
Сведения о зарегистрированных правах


Земельный участок	
<small>(виц объекта недвижимости)</small>	
Лист № ____ Раздела 2	Всего листов раздела 2 : ____
Всего разделов: ____	
Всего листов выписки: ____	
02.12.2020 № 99/2020/363694797	
Кадастровый номер:	75:32:010703:3
1. Правообладатель (правообладатели):	1.1. Капшай Татьяна Николаевна
2. Вид, номер и дата государственной регистрации права:	2.1. Собственность, № 75-75-01/001/2009-327 от 13.04.2009, 1/1
3. Ограничение прав и обременение объекта недвижимости:	не зарегистрировано
4. Договоры участия в долевом строительстве:	не зарегистрировано
5. Заявленные в судебном порядке права требования:	данные отсутствуют
6. Сведения о возражении в отношении зарегистрированного права:	данные отсутствуют
7. Сведения о наличии решения об изъятии объекта недвижимости для государственных и муниципальных нужд:	данные отсутствуют
8. Сведения о невозможности государственной регистрации без личного участия правообладателя или его законного представителя:	
9. Правовитязания и сведения о наличии поступивших, но не рассмотренных заявлений о проведении государственной регистрации права (перехода, прекращения права), ограничения права или обременения объекта недвижимости, сделки в отношении объекта недвижимости:	данные отсутствуют
10. Сведения об осуществлении государственной регистрации сделки, права, ограничения права без необходимого в силу закона согласия третьего лица, органа:	данные отсутствуют
11. Сведения о невозможности государственной регистрации перехода, прекращения, ограничения права на земельный участок из земель сельскохозяйственного назначения:	

Государственный регистратор		ФГИС ЕГРН
полное наименование должности	подпись	инициалы, фамилия

М.П.

Выписка из Единого государственного реестра недвижимости об объекте недвижимости
Описание местоположения земельного участка

Земельный участок			
(виц объекта недвижимости)			
Лист № ____ Раздела 3	Всего листов раздела 3 : ____	Всего разделов: ____	Всего листов выписки: ____
02.12.2020 № 99/2020/363694797			
Кадастровый номер:		75:32:010703:3	

План (чертеж, схема) земельного участка			
			
Масштаб 1: данные отсутствуют	Условные обозначения:		

Государственный регистратор		ФГИС ЕГРН
полное наименование должности	подпись	инициалы, фамилия

М.П.

Выписка из Единого государственного реестра недвижимости об объекте недвижимости
Описание местоположения земельного участка

Земельный участок			
(виц объекта недвижимости)			
Лист №	Раздела 3.2	Всего листов раздела 3.2 : _____	Всего разделов: _____
Всего листов выписки: _____			
02.12.2020 № 99/2020/363694797			
Кадастровый номер:		75:32:010703:3	

Сведения о характерных точках границы земельного участка				
Система координат: МСК 53 (Зона-2)				
Зона №				
Номер точки	Координаты		Описание закрепления на местности	Средняя квадратическая погрешность определения координат характерных точек границ земельного участка, м
	X	Y		
1	2	3	4	5
1	659449.29	2348604.05	данные отсутствуют	данные отсутствуют
2	659452.87	2348603.27	данные отсутствуют	данные отсутствуют
3	659456.41	2348619.76	данные отсутствуют	данные отсутствуют
4	659432.17	2348626.57	данные отсутствуют	данные отсутствуют
5	659427.85	2348609.65	данные отсутствуют	данные отсутствуют
6	659442.69	2348605.81	данные отсутствуют	данные отсутствуют

Государственный регистратор		ФГИС ЕГРН
полное наименование должности	подпись	инициалы, фамилия

М.П.

Выписка из Единого государственного реестра недвижимости об объекте недвижимости

Сведения о характеристиках объекта недвижимости

На основании запроса от 02.12.2020 г., поступившего на рассмотрение 02.12.2020 г., сообщаем, что согласно записям Единого государственного реестра недвижимости:

Земельный участок		
(виц объекта недвижимости)		
Лист № _____	Раздела 1	Всего листов раздела 1 : _____
02.12.2020 № 99/2020/363676074		Всего разделов: _____
Кадастровый номер:		75:32:010703:5
Номер кадастрового квартала:	75:32:010703	
Дата присвоения кадастрового номера:	11.12.2007	
Ранее присвоенный государственный учетный номер:	данные отсутствуют	
Адрес:	установлено относительно ориентира, расположенного в границах участка. Почтовый адрес ориентира: Забайкальский край, г. Чита, ул. Народная, дом 21, кв.2	
Площадь:	479 +/- 8	
Кадастровая стоимость, руб.:	504267.25	
Кадастровые номера расположенных в пределах земельного участка объектов недвижимости:	данные отсутствуют	
Кадастровые номера объектов недвижимости, из которых образован объект недвижимости:	75:32:010703:4	
Кадастровые номера образованных объектов недвижимости:	данные отсутствуют	
Сведения о включении объекта недвижимости в состав предприятия как имущественного комплекса:		
Государственный регистратор		ФГИС ЕГРН
полное наименование должности	подпись	инициалы, фамилия

М.П.

Сведения о характеристиках объекта недвижимости

Земельный участок		
(виц объекта недвижимости)		
Лист № _____ Раздела 1	Всего листов раздела 1 : _____	Всего разделов: _____
Всего листов выписки: _____		
02.12.2020 № 99/2020/363676074		
Кадастровый номер:		75:32:010703:5
Категория земель:		
Виды разрешенного использования:	Для обслуживания и использования квартиры жилого дома	
Сведения о кадастровом инженере:	данные отсутствуют	
Сведения о лесах, водных объектах и об иных природных объектах, расположенных в пределах земельного участка:	данные отсутствуют	
Сведения о том, что земельный участок полностью или частично расположен в границах зоны с особыми условиями использования территории или территории объекта культурного наследия	данные отсутствуют	
Сведения о том, что земельный участок расположен в границах особой экономической зоны, территории опережающего социально-экономического развития, зоны территориального развития в Российской Федерации, игровой зоны:	данные отсутствуют	
Сведения о том, что земельный участок расположен в границах особо охраняемой природной территории, охотничьих угодий, лесничеств, лесопарков:	данные отсутствуют	
Сведения о результатах проведения государственного земельного надзора:	данные отсутствуют	
Сведения о расположении земельного участка в границах территории, в отношении которой утвержден проект межевания территории:	данные отсутствуют	
Государственный регистратор		ФГИС ЕГРН
полное наименование должности	подпись	инициалы, фамилия

М.П.

Сведения о характеристиках объекта недвижимости

Земельный участок		
(вид объекта недвижимости)		
Лист № _____ Раздела 1	Всего листов раздела 1 : _____	Всего разделов: _____
Всего листов выписки: _____		
02.12.2020 № 99/2020/363676074		
Кадастровый номер:		75:32:010703:5
Условный номер земельного участка:	данные отсутствуют	
Сведения о принятии акта и (или) заключении договора, предусматривающих предоставление в соответствии с земельным законодательством исполнительным органом государственной власти или органом местного самоуправления находящегося в государственной или муниципальной собственности земельного участка для строительства наемного дома социального использования или наемного дома коммерческого использования:	данные отсутствуют	
Сведения о том, что земельный участок или земельные участки образованы на основании решения об изъятии земельного участка и (или) расположенного на нем объекта недвижимости для государственных или муниципальных нужд:	данные отсутствуют	
Сведения о том, что земельный участок образован из земель или земельного участка, государственная собственность на которые не разграничена:	данные отсутствуют	
Сведения о наличии земельного спора о местоположении границ земельных участков:	данные отсутствуют	
Статус записи об объекте недвижимости:	Сведения об объекте недвижимости имеют статус "актуальные, ранее учтенные"	
Особые отметки:	Сведения о видах разрешенного использования имеют статус «Актуальные незасвидетельствованные». Право (ограничение права, обременение объекта недвижимости) зарегистрировано на данный объект недвижимости с видами разрешенного использования отсутствует. Сведения необходимые для заполнения раздела 3.1 отсутствуют. Сведения необходимые для заполнения раздела 4 отсутствуют. Сведения необходимые для заполнения раздела 4.1 отсутствуют. Сведения необходимые для заполнения раздела 4.2 отсутствуют.	
Получатель выписки:	Крашенинников Константин Иванович	
Государственный регистратор		ФГИС ЕГРН
полное наименование должности	подпись	инициалы, фамилия

М.П.

Выписка из Единого государственного реестра недвижимости об объекте недвижимости
Сведения о зарегистрированных правах

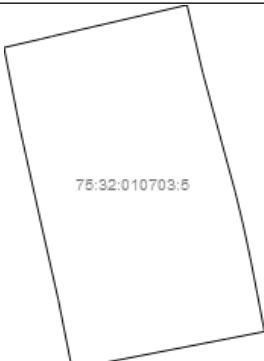
Земельный участок	
<small>(виц объекта недвижимости)</small>	
Лист № <u> </u> Раздела <u>2</u>	Всего листов раздела <u>2</u> : <u> </u>
Всего разделов: <u> </u>	Всего листов выписки: <u> </u>
02.12.2020 № 99/2020/363676074	
Кадастровый номер:	75:32:010703:5
1. Правообладатель (правообладатели):	1.1. Федосов Олег Геннадьевич
2. Вид, номер и дата государственной регистрации права:	2.1. Долевая собственность, № 75-75-01/008/2008-328 от 04.03.2008, 3/4
3. Ограничение прав и обременение объекта недвижимости:	не зарегистрировано
1. Правообладатель (правообладатели):	1.2. Соловьева Елена Геннадьевна
2. Вид, номер и дата государственной регистрации права:	2.2. Долевая собственность, № 75-75-01/008/2008-328 от 04.03.2008, 1/4
3. Ограничение прав и обременение объекта недвижимости:	не зарегистрировано
4. Договоры участия в долевом строительстве:	не зарегистрировано
5. Заявленные в судебном порядке права требования:	данные отсутствуют
6. Сведения о возражении в отношении зарегистрированного права:	данные отсутствуют
7. Сведения о наличии решения об изъятии объекта недвижимости для государственных и муниципальных нужд:	данные отсутствуют
8. Сведения о невозможности государственной регистрации без личного участия правообладателя или его законного представителя:	
9. Правопритязания и сведения о наличии поступивших, но не рассмотренных заявлений о проведении государственной регистрации права (перехода, прекращения права), ограничения права или обременения объекта недвижимости, сделки в отношении объекта недвижимости:	данные отсутствуют
10. Сведения об осуществлении государственной регистрации сделки, права, ограничения права без необходимого в силу закона согласия третьего лица, органа:	данные отсутствуют
11. Сведения о невозможности государственной регистрации перехода, прекращения, ограничения права на земельный участок из земель сельскохозяйственного назначения:	

Государственный регистратор		ФГИС ЕГРН
полное наименование должности	подпись	инициалы, фамилия

М.П.

Выписка из Единого государственного реестра недвижимости об объекте недвижимости
Описание местоположения земельного участка

Земельный участок			
(виц объекта недвижимости)			
Лист № ____ Раздела 3	Всего листов раздела 3 : ____	Всего разделов: ____	Всего листов выписки: ____
02.12.2020 № 99/2020/363676074			
Кадастровый номер:		75:32:010703:5	

План (чертеж, схема) земельного участка			
			
Масштаб 1: данные отсутствуют	Условные обозначения:		

Государственный регистратор		ФГИС ЕГРН
полное наименование должности	подпись	инициалы, фамилия

М.П.

Выписка из Единого государственного реестра недвижимости об объекте недвижимости
Описание местоположения земельного участка

Земельный участок			
(виц объекта недвижимости)			
Лист №	Раздела 3.2	Всего листов раздела 3.2 : _____	Всего разделов: _____
02.12.2020 № 99/2020/363676074		Всего листов выписки: _____	
Кадастровый номер:		75:32:010703:5	

Сведения о характерных точках границы земельного участка				
Система координат: МСК 53 (Зона-2)				
Зона №				
Номер точки	Координаты		Описание закрепления на местности	Средняя квадратическая погрешность определения координат характерных точек границ земельного участка, м
	X	Y		
1	2	3	4	5
1	659409.04	2348524.37	данные отсутствуют	данные отсутствуют
2	659406.02	2348525.07	данные отсутствуют	данные отсутствуют
3	659403.22	2348525.72	данные отсутствуют	данные отсутствуют
4	659392.88	2348528.53	данные отсутствуют	данные отсутствуют
5	659390.06	2348529.21	данные отсутствуют	данные отсутствуют
6	659387.26	2348529.81	данные отсутствуют	данные отсутствуют
7	659384.04	2348530.44	данные отсутствуют	данные отсутствуют
8	659380.83	2348531.05	данные отсутствуют	данные отсутствуют
9	659380.19	2348527.78	данные отсутствуют	данные отсутствуют
10	659377.6	2348514.46	данные отсутствуют	данные отсутствуют
11	659383.54	2348513.28	данные отсутствуют	данные отсутствуют
12	659390.7	2348511.67	данные отсутствуют	данные отсутствуют
13	659398.34	2348509.97	данные отсутствуют	данные отсутствуют
14	659400.79	2348509.49	данные отсутствуют	данные отсутствуют
15	659405.36	2348508.59	данные отсутствуют	данные отсутствуют

Государственный регистратор		ФГИС ЕГРН
полное наименование должности	подпись	инициалы, фамилия

М.П.

Выписка из Единого государственного реестра недвижимости об объекте недвижимости
Описание местоположения земельного участка

Земельный участок			
(виц объекта недвижимости)			
Лист №	Раздела 3.2	Всего листов раздела 3.2 :	Всего разделов:
02.12.2020	№ 99/2020/363676074		
Кадастровый номер:		75:32:010703:5	

Сведения о характерных точках границы земельного участка				
Система координат: МСК 53 (Зона-2)				
Зона №				
Номер точки	Координаты		Описание закрепления на местности	Средняя квадратическая погрешность определения координат характерных точек границ земельного участка, м
	X	Y		
1	2	3	4	5
16	659406.11	2348511.84	данные отсутствуют	данные отсутствуют
17	659406.33	2348512.73	данные отсутствуют	данные отсутствуют
18	659407.56	2348518.02	данные отсутствуют	данные отсутствуют

Государственный регистратор		ФГИС ЕГРН
полное наименование должности	подпись	инициалы, фамилия

М.П.

Выписка из Единого государственного реестра недвижимости об объекте недвижимости

Сведения о характеристиках объекта недвижимости

На основании запроса от 02.12.2020 г., поступившего на рассмотрение 02.12.2020 г., сообщаем, что согласно записям Единого государственного реестра недвижимости:

Земельный участок			
(виц объекта недвижимости)			
Лист №	Раздела 1	Всего листов раздела 1 : ____	Всего разделов: ____
02.12.2020 № 99/2020/363680714		Всего листов выписки: ____	
Кадастровый номер:		75:32:010703:7	

Номер кадастрового квартала:	75:32:010703
Дата присвоения кадастрового номера:	24.12.2007
Ранее присвоенный государственный учетный номер:	данные отсутствуют
Адрес:	установлено относительно ориентира, расположенного в границах участка. Почтовый адрес ориентира: Забайкальский край, г. Чита, ул. Коллективная, дом 15, кв.1
Площадь:	361 +/- 6
Кадастровая стоимость, руб.:	382584.19
Кадастровые номера расположенных в пределах земельного участка объектов недвижимости:	данные отсутствуют
Кадастровые номера объектов недвижимости, из которых образован объект недвижимости:	75:32:010703:6
Кадастровые номера образованных объектов недвижимости:	данные отсутствуют
Сведения о включении объекта недвижимости в состав предприятия как имущественного комплекса:	

Государственный регистратор		ФГИС ЕГРН
полное наименование должности	подпись	инициалы, фамилия

М.П.

Сведения о характеристиках объекта недвижимости

Земельный участок			
(виц объекта недвижимости)			
Лист №	Раздела 1	Всего листов раздела 1 : _____	Всего разделов: _____
02.12.2020 № 99/2020/363680714			
Кадастровый номер:		75:32:010703:7	

Категория земель:	
Виды разрешенного использования:	Для обслуживания и использования квартиры жилого дома
Сведения о кадастровом инженере:	данные отсутствуют
Сведения о лесах, водных объектах и об иных природных объектах, расположенных в пределах земельного участка:	данные отсутствуют
Сведения о том, что земельный участок полностью или частично расположен в границах зоны с особыми условиями использования территории или территории объекта культурного наследия	данные отсутствуют
Сведения о том, что земельный участок расположен в границах особой экономической зоны, территории опережающего социально-экономического развития, зоны территориального развития в Российской Федерации, игровой зоны:	данные отсутствуют
Сведения о том, что земельный участок расположен в границах особо охраняемой природной территории, охотничьих угодий, лесничеств, лесопарков:	данные отсутствуют
Сведения о результатах проведения государственного земельного надзора:	данные отсутствуют
Сведения о расположении земельного участка в границах территории, в отношении которой утвержден проект межевания территории:	данные отсутствуют

Государственный регистратор		ФГИС ЕГРН
полное наименование должности	подпись	инициалы, фамилия

М.П.

Сведения о характеристиках объекта недвижимости

Земельный участок		
(вид объекта недвижимости)		
Лист № _____ Раздела 1	Всего листов раздела 1 : _____	Всего разделов: _____
Всего листов выписки: _____		
02.12.2020 № 99/2020/363680714		
Кадастровый номер:		75:32:010703:7
Условный номер земельного участка:	данные отсутствуют	
Сведения о принятии акта и (или) заключении договора, предусматривающих предоставление в соответствии с земельным законодательством исполнительным органом государственной власти или органом местного самоуправления находящегося в государственной или муниципальной собственности земельного участка для строительства наемного дома социального использования или наемного дома коммерческого использования:	данные отсутствуют	
Сведения о том, что земельный участок или земельные участки образованы на основании решения об изъятии земельного участка и (или) расположенного на нем объекта недвижимости для государственных или муниципальных нужд:	данные отсутствуют	
Сведения о том, что земельный участок образован из земель или земельного участка, государственная собственность на которые не разграничена:	данные отсутствуют	
Сведения о наличии земельного спора о местоположении границ земельных участков:	данные отсутствуют	
Статус записи об объекте недвижимости:	Сведения об объекте недвижимости имеют статус "актуальные, ранее учтенные"	
Особые отметки:	Сведения о видах разрешенного использования имеют статус «Актуальные незасвидетельствованные». Право (ограничение права, обременение объекта недвижимости) зарегистрировано на данный объект недвижимости с видами разрешенного использования отсутствует. Сведения необходимые для заполнения раздела 3.1 отсутствуют. Сведения необходимые для заполнения раздела 4 отсутствуют. Сведения необходимые для заполнения раздела 4.1 отсутствуют. Сведения необходимые для заполнения раздела 4.2 отсутствуют.	
Получатель выписки:	Крашенинников Константин Иванович	
Государственный регистратор		ФГИС ЕГРН
полное наименование должности	подпись	инициалы, фамилия

М.П.

Выписка из Единого государственного реестра недвижимости об объекте недвижимости
Сведения о зарегистрированных правах

Земельный участок	
<small>(виц объекта недвижимости)</small>	
Лист № ____ Раздела 2	Всего листов раздела 2 : ____
Всего разделов: ____	
Всего листов выписки: ____	
02.12.2020 № 99/2020/363680714	
Кадастровый номер:	75:32:010703:7
1. Правообладатель (правообладатели):	1.1. Зотеева Елена Сергеевна
2. Вид, номер и дата государственной регистрации права:	2.1. Собственность, № 75:32:010703:7-75/066/2019-7 от 22.04.2019
3. Ограничение прав и обременение объекта недвижимости:	не зарегистрировано
4. Договоры участия в долевом строительстве:	не зарегистрировано
5. Заявленные в судебном порядке права требования:	данные отсутствуют
6. Сведения о возражении в отношении зарегистрированного права:	данные отсутствуют
7. Сведения о наличии решения об изъятии объекта недвижимости для государственных и муниципальных нужд:	данные отсутствуют
8. Сведения о невозможности государственной регистрации без личного участия правообладателя или его законного представителя:	
9. Правопризнания и сведения о наличии поступивших, но не рассмотренных заявлений о проведении государственной регистрации права (перехода, прекращения права), ограничения права или обременения объекта недвижимости, сделки в отношении объекта недвижимости:	данные отсутствуют
10. Сведения об осуществлении государственной регистрации сделки, права, ограничения права без необходимого в силу закона согласия третьего лица, органа:	данные отсутствуют
11. Сведения о невозможности государственной регистрации перехода, прекращения, ограничения права на земельный участок из земель сельскохозяйственного назначения:	

Государственный регистратор		ФГИС ЕГРН
полное наименование должности	подпись	инициалы, фамилия

М.П.

Выписка из Единого государственного реестра недвижимости об объекте недвижимости
Описание местоположения земельного участка

Земельный участок			
(виц объекта недвижимости)			
Лист № ____ Раздела 3	Всего листов раздела 3 : ____	Всего разделов: ____	Всего листов выписки: ____
02.12.2020 № 99/2020/363680714			
Кадастровый номер:		75:32:010703:7	

План (чертеж, схема) земельного участка			
			
Масштаб 1: данные отсутствуют	Условные обозначения:		

Государственный регистратор		ФГИС ЕГРН
полное наименование должности	подпись	инициалы, фамилия

М.П.

Выписка из Единого государственного реестра недвижимости об объекте недвижимости
Описание местоположения земельного участка

Земельный участок			
<small>(виц объекта недвижимости)</small>			
Лист №	Раздела 3.2	Всего листов раздела 3.2 : _____	Всего разделов: _____
02.12.2020 № 99/2020/363680714		Всего листов выписки: _____	
Кадастровый номер:		75:32:010703:7	

Сведения о характерных точках границы земельного участка				
Система координат: МСК 53 (Зона-2)				
Зона №				
Номер точки	Координаты		Описание закрепления на местности	Средняя квадратическая погрешность определения координат характерных точек границ земельного участка, м
	X	Y		
1	2	3	4	5
1	659470.49	2348546.78	данные отсутствуют	данные отсутствуют
2	659471.17	2348550.29	данные отсутствуют	данные отсутствуют
3	659471.47	2348550.23	данные отсутствуют	данные отсутствуют
4	659472.29	2348554.43	данные отсутствуют	данные отсутствуют
5	659472.86	2348557.99	данные отсутствуют	данные отсутствуют
6	659473.34	2348560.72	данные отсутствуют	данные отсутствуют
7	659473.73	2348562.92	данные отсутствуют	данные отсутствуют
8	659468.38	2348563.86	данные отсутствуют	данные отсутствуют
9	659462.1	2348565.64	данные отсутствуют	данные отсутствуют
10	659455.7	2348567.13	данные отсутствуют	данные отсутствуют
11	659452.99	2348567.62	данные отсутствуют	данные отсутствуют
12	659449.29	2348551.06	данные отсутствуют	данные отсутствуют
13	659467.26	2348547.37	данные отсутствуют	данные отсутствуют

Государственный регистратор		ФГИС ЕГРН
полное наименование должности	подпись	инициалы, фамилия

М.П.

Выписка из Единого государственного реестра недвижимости об объекте недвижимости

Сведения о характеристиках объекта недвижимости

На основании запроса от 02.12.2020 г., поступившего на рассмотрение 02.12.2020 г., сообщаем, что согласно записям Единого государственного реестра недвижимости:

Земельный участок			
(виц объекта недвижимости)			
Лист №	Раздела 1	Всего листов раздела 1 : ____	Всего разделов: ____
02.12.2020 № 99/2020/363695947		Всего листов выписки: ____	
Кадастровый номер:		75:32:010703:9	

Номер кадастрового квартала:	75:32:010703
Дата присвоения кадастрового номера:	23.07.2010
Ранее присвоенный государственный учетный номер:	данные отсутствуют
Адрес:	установлено относительно ориентира, расположенного в границах участка. Почтовый адрес ориентира: Забайкальский край, г. Чита, ул. Коллективная, дом 15, кв.2
Площадь:	353 +/- 7
Кадастровая стоимость, руб.:	375775.56
Кадастровые номера расположенных в пределах земельного участка объектов недвижимости:	данные отсутствуют
Кадастровые номера объектов недвижимости, из которых образован объект недвижимости:	данные отсутствуют
Кадастровые номера образованных объектов недвижимости:	данные отсутствуют
Сведения о включении объекта недвижимости в состав предприятия как имущественного комплекса:	

Государственный регистратор		ФГИС ЕГРН
полное наименование должности	подпись	инициалы, фамилия

М.П.

Сведения о характеристиках объекта недвижимости

Земельный участок		
(виц объекта недвижимости)		
Лист № _____ Раздела 1	Всего листов раздела 1 : _____	Всего разделов: _____
Всего листов выписки: _____		
02.12.2020 № 99/2020/363695947		
Кадастровый номер:		75:32:010703:9
Категория земель:		
Виды разрешенного использования:	для размещения дома (квартиры) индивидуальной жилой застройки	
Сведения о кадастровом инженере:	данные отсутствуют	
Сведения о лесах, водных объектах и об иных природных объектах, расположенных в пределах земельного участка:	данные отсутствуют	
Сведения о том, что земельный участок полностью или частично расположен в границах зоны с особыми условиями использования территории или территории объекта культурного наследия	данные отсутствуют	
Сведения о том, что земельный участок расположен в границах особой экономической зоны, территории опережающего социально-экономического развития, зоны территориального развития в Российской Федерации, игровой зоны:	данные отсутствуют	
Сведения о том, что земельный участок расположен в границах особо охраняемой природной территории, охотничьих угодий, лесничеств, лесопарков:	данные отсутствуют	
Сведения о результатах проведения государственного земельного надзора:	данные отсутствуют	
Сведения о расположении земельного участка в границах территории, в отношении которой утвержден проект межевания территории:	данные отсутствуют	
Государственный регистратор		ФГИС ЕГРН
полное наименование должности	подпись	инициалы, фамилия

М.П.

Сведения о характеристиках объекта недвижимости

Земельный участок		
(виц объекта недвижимости)		
Лист № _____ Раздела 1	Всего листов раздела 1 : _____	Всего разделов: _____
Всего листов выписки: _____		
02.12.2020 № 99/2020/363695947		
Кадастровый номер:		75:32:010703:9
Условный номер земельного участка:	данные отсутствуют	
Сведения о принятии акта и (или) заключении договора, предусматривающих предоставление в соответствии с земельным законодательством исполнительным органом государственной власти или органом местного самоуправления находящегося в государственной или муниципальной собственности земельного участка для строительства наемного дома социального использования или наемного дома коммерческого использования:	данные отсутствуют	
Сведения о том, что земельный участок или земельные участки образованы на основании решения об изъятии земельного участка и (или) расположенного на нем объекта недвижимости для государственных или муниципальных нужд:	данные отсутствуют	
Сведения о том, что земельный участок образован из земель или земельного участка, государственная собственность на которые не разграничена:	данные отсутствуют	
Сведения о наличии земельного спора о местоположении границ земельных участков:	данные отсутствуют	
Статус записи об объекте недвижимости:	Сведения об объекте недвижимости имеют статус "актуальные"	
Особые отметки:	Сведения о видах разрешенного использования имеют статус «Актуальные незасвидетельствованные». Право (ограничение права, обременение объекта недвижимости) зарегистрировано на данный объект недвижимости с видами разрешенного использования отсутствует. Сведения необходимые для заполнения раздела 3.1 отсутствуют. Сведения необходимые для заполнения раздела 4 отсутствуют. Сведения необходимые для заполнения раздела 4.1 отсутствуют. Сведения необходимые для заполнения раздела 4.2 отсутствуют.	
Получатель выписки:	Крашенинников Константин Иванович	
Государственный регистратор		ФГИС ЕГРН
полное наименование должности	подпись	инициалы, фамилия

М.П.

Выписка из Единого государственного реестра недвижимости об объекте недвижимости
Сведения о зарегистрированных правах

Земельный участок			
<small>(виц объекта недвижимости)</small>			
Лист №	Раздела 2	Всего листов раздела 2 : _____	
02.12.2020 № 99/2020/363695947		Всего разделов: _____	
Кадастровый номер:		75:32:010703:9	
1.	Правообладатель (правообладатели):	1.1. Тюкавкин Алексей Сергеевич	
2.	Вид, номер и дата государственной регистрации права:	2.1. Собственность, № 75-75-01/075/2011-360 от 20.05.2011, 1/1	
Ограничение прав и обременение объекта недвижимости:			
3.	3.1.1.	вид:	Запрещение регистрации
		дата государственной регистрации:	14.12.2018
		номер государственной регистрации:	75:32:010703:9-75/116/2018-1
		срок, на который установлено ограничение прав и обременение объекта недвижимости:	с 14.12.2018 срок не определен
		лицо, в пользу которого установлено ограничение прав и обременение объекта недвижимости:	не определено
		основание государственной регистрации:	'Постановление о запрете на совершение действий по регистрации' №372941591/7532 от 20.02.2018, Управление Федеральной службы судебных приставов по Забайкальскому краю
3.1.2.	3.1.2.	вид:	Запрещение регистрации
		дата государственной регистрации:	24.09.2020
		номер государственной регистрации:	75:32:010703:9-75/062/2020-6
		срок, на который установлено ограничение прав и обременение объекта недвижимости:	
		лицо, в пользу которого установлено ограничение прав и обременение объекта недвижимости:	не определено
		основание государственной регистрации:	'Постановление о запрете на совершение действий по регистрации (pdf)' №401636330/7532 от 21.09.2020, Железнодорожное РОСП СПИ Рева Светлана Алексеевна
Государственный регистратор		ФГИС ЕГРН	
полное наименование должности		подпись	
		инициалы, фамилия	

М.П.

Земельный участок		
(вид объекта недвижимости)		
Лист № <u> </u> Раздела <u>2</u>	Всего листов раздела <u>2</u> : <u> </u>	
Всего разделов: <u> </u>		
Всего листов выписки: <u> </u>		
02.12.2020 № 99/2020/363695947		
Кадастровый номер:	75:32:010703:9	
3.1.3.	вид:	Запрещение регистрации
	дата государственной регистрации:	14.12.2018
	номер государственной регистрации:	75:32:010703:9-75/116/2018-2
	срок, на который установлено ограничение прав и обременение объекта недвижимости:	с 14.12.2018 срок не определен
	лицо, в пользу которого установлено ограничение прав и обременение объекта недвижимости:	не определено
основание государственной регистрации:	'Постановление о запрете на совершение действий по регистрации' №376256890/7532 от 21.05.2018, Управление Федеральной службы судебных приставов по Забайкальскому краю	
3.1.4.	вид:	Иные ограничения (обременения) прав
	дата государственной регистрации:	03.04.2019
	номер государственной регистрации:	75:32:010703:9-75/084/2019-4
	срок, на который установлено ограничение прав и обременение объекта недвижимости:	с 26.03.2019 срок не установлен
	лицо, в пользу которого установлено ограничение прав и обременение объекта недвижимости:	Не определено
основание государственной регистрации:	'Постановление о запрете на совершение действий по регистрации (pdf)' №385159853/7532 от 20.03.2019, Железнодорожный РОСП	
3.1.5.	вид:	Запрещение регистрации
	дата государственной регистрации:	03.04.2019
	номер государственной регистрации:	75:32:010703:9-75/118/2019-3
	срок, на который установлено ограничение прав и обременение объекта недвижимости:	
	лицо, в пользу которого установлено ограничение прав и обременение объекта недвижимости:	не определено
основание государственной регистрации:	'Постановление о запрете на совершение действий по регистрации (pdf)' №385159854/7532 от 20.03.2019, Железнодорожный РОСП	

Государственный регистратор		ФГИС ЕГРН
полное наименование должности	подпись	инициалы, фамилия


М.П.

Земельный участок		
(вид объекта недвижимости)		
Лист №	Раздела 2	Всего листов раздела 2 : _____
		Всего разделов: _____
		Всего листов выписки: _____
02.12.2020 № 99/2020/363695947		
Кадастровый номер:		75:32:010703:9
3.1.6.	вид:	Запрещение регистрации
	дата государственной регистрации:	14.06.2019
	номер государственной регистрации:	75:32:010703:9-75/062/2019-5
	срок, на который установлено ограничение прав и обременение объекта недвижимости:	
	лицо, в пользу которого установлено ограничение прав и обременение объекта недвижимости:	не определено
	основание государственной регистрации:	Постановление о запрете на совершение действий по регистрации (pdf) №387701316/7532 от 13.06.2019, Железнодорожный РОСП
4.	Договоры участия в долевом строительстве:	не зарегистрировано
5.	Заявленные в судебном порядке права требования:	данные отсутствуют
6.	Сведения о возражении в отношении зарегистрированного права:	данные отсутствуют
7.	Сведения о наличии решения об изъятии объекта недвижимости для государственных и муниципальных нужд:	данные отсутствуют
8.	Сведения о невозможности государственной регистрации без личного участия правообладателя или его законного представителя:	
9.	Правопритязания и сведения о наличии поступивших, но не рассмотренных заявлений о проведении государственной регистрации права (перехода, прекращения права), ограничения права или обременения объекта недвижимости, сделки в отношении объекта недвижимости:	данные отсутствуют
10.	Сведения об осуществлении государственной регистрации сделки, права, ограничения права без необходимого в силу закона согласия третьего лица, органа:	данные отсутствуют
11.	Сведения о невозможности государственной регистрации перехода, прекращения, ограничения права на земельный участок из земель сельскохозяйственного назначения:	
Государственный регистратор		ФГИС ЕГРН
полное наименование должности		инициалы, фамилия
		подпись

М.П.

Выписка из Единого государственного реестра недвижимости об объекте недвижимости
Описание местоположения земельного участка

Земельный участок			
(виц объекта недвижимости)			
Лист № ____ Раздела 3	Всего листов раздела 3 : ____	Всего разделов: ____	Всего листов выписки: ____
02.12.2020 № 99/2020/363695947			
Кадастровый номер:		75:32:010703:9	

План (чертеж, схема) земельного участка			
			
Масштаб 1: данные отсутствуют	Условные обозначения:		

Государственный регистратор		ФГИС ЕГРН
полное наименование должности	подпись	инициалы, фамилия

М.П.

Выписка из Единого государственного реестра недвижимости об объекте недвижимости
Описание местоположения земельного участка

Земельный участок			
<small>(виц объекта недвижимости)</small>			
Лист №	Раздела 3.2	Всего листов раздела 3.2 : _____	Всего разделов: _____
Всего листов выписки: _____		Всего листов выписки: _____	
02.12.2020 № 99/2020/363695947			
Кадастровый номер:		75:32:010703:9	

Сведения о характерных точках границы земельного участка				
Система координат: МСК 53 (Зона-2)				
Зона №				
Номер точки	Координаты		Описание закрепления на местности	Средняя квадратическая погрешность определения координат характерных точек границ земельного участка, м
	X	Y		
1	2	3	4	5
1	659473.73	2348562.92	данные отсутствуют	данные отсутствуют
2	659477.05	2348579.71	данные отсутствуют	данные отсутствуют
3	659456.11	2348583.38	данные отсутствуют	данные отсутствуют
4	659452.99	2348567.62	данные отсутствуют	данные отсутствуют
5	659455.7	2348567.13	данные отсутствуют	данные отсутствуют
6	659462.1	2348565.64	данные отсутствуют	данные отсутствуют
7	659468.38	2348563.86	данные отсутствуют	данные отсутствуют

Государственный регистратор		ФГИС ЕГРН
полное наименование должности	подпись	инициалы, фамилия

М.П.

Выписка из Единого государственного реестра недвижимости об объекте недвижимости

Сведения о характеристиках объекта недвижимости

На основании запроса от 02.12.2020 г., поступившего на рассмотрение 02.12.2020 г., сообщаем, что согласно записям Единого государственного реестра недвижимости:

Земельный участок			
(вид объекта недвижимости)			
Лист №	Раздела 1	Всего листов раздела 1 : _____	Всего разделов: _____
02.12.2020 № 99/2020/363678084		Всего листов выписки: _____	
Кадастровый номер:		75:32:010703:64	

Номер кадастрового квартала:	75:32:010703
Дата присвоения кадастрового номера:	10.05.2012
Ранее присвоенный государственный учетный номер:	данные отсутствуют
Адрес:	установлено относительно ориентира, расположенного в границах участка. Почтовый адрес ориентира: Забайкальский край, г Чита, ул Коллективная, 19
Площадь:	917 +/- 11
Кадастровая стоимость, руб.:	993468.63
Кадастровые номера расположенных в пределах земельного участка объектов недвижимости:	75:32:010703:34
Кадастровые номера объектов недвижимости, из которых образован объект недвижимости:	данные отсутствуют
Кадастровые номера образованных объектов недвижимости:	данные отсутствуют
Сведения о включении объекта недвижимости в состав предприятия как имущественного комплекса:	

Государственный регистратор		ФГИС ЕГРН
полное наименование должности	подпись	инициалы, фамилия

М.П.

Выписка из Единого государственного реестра недвижимости об объекте недвижимости

Сведения о характеристиках объекта недвижимости

Земельный участок		
(виц объекта недвижимости)		
Лист № _____	Раздела 1	Всего листов раздела 1 : _____
02.12.2020 № 99/2020/363678084		Всего разделов: _____
Кадастровый номер:		75:32:010703:64
Категория земель:		
Виды разрешенного использования:	для размещения многоквартирного малоэтажного жилого дома	
Сведения о кадастровом инженере:	Арнольд Евгения Владимировна №75-10-2	
Сведения о лесах, водных объектах и об иных природных объектах, расположенных в пределах земельного участка:	данные отсутствуют	
Сведения о том, что земельный участок полностью или частично расположен в границах зоны с особыми условиями использования территории или территории объекта культурного наследия	данные отсутствуют	
Сведения о том, что земельный участок расположен в границах особой экономической зоны, территории опережающего социально-экономического развития, зоны территориального развития в Российской Федерации, игровой зоны:	данные отсутствуют	
Сведения о том, что земельный участок расположен в границах особо охраняемой природной территории, охотничьих угодий, лесничеств, лесопарков:	данные отсутствуют	
Сведения о результатах проведения государственного земельного надзора:	данные отсутствуют	
Сведения о расположении земельного участка в границах территории, в отношении которой утвержден проект межевания территории:	данные отсутствуют	
Государственный регистратор		ФГИС ЕГРН
полное наименование должности	подпись	инициалы, фамилия

М.П.

Сведения о характеристиках объекта недвижимости

Земельный участок		
(виц объекта недвижимости)		
Лист № _____ Раздела 1	Всего листов раздела 1 : _____	Всего разделов: _____
Всего листов выписки: _____		
02.12.2020 № 99/2020/363678084		
Кадастровый номер:		75:32:010703:64
Условный номер земельного участка:	данные отсутствуют	
Сведения о принятии акта и (или) заключении договора, предусматривающих предоставление в соответствии с земельным законодательством исполнительным органом государственной власти или органом местного самоуправления находящегося в государственной или муниципальной собственности земельного участка для строительства наемного дома социального использования или наемного дома коммерческого использования:	данные отсутствуют	
Сведения о том, что земельный участок или земельные участки образованы на основании решения об изъятии земельного участка и (или) расположенного на нем объекта недвижимости для государственных или муниципальных нужд:	данные отсутствуют	
Сведения о том, что земельный участок образован из земель или земельного участка, государственная собственность на которые не разграничена:	данные отсутствуют	
Сведения о наличии земельного спора о местоположении границ земельных участков:	данные отсутствуют	
Статус записи об объекте недвижимости:	Сведения об объекте недвижимости имеют статус "актуальные"	
Особые отметки:	Сведения о видах разрешенного использования имеют статус «Актуальные незасвидетельствованные». Право (ограничение права, обременение объекта недвижимости) зарегистрировано на данный объект недвижимости с видами разрешенного использования отсутствует. Сведения необходимые для заполнения раздела 3.1 отсутствуют. Сведения необходимые для заполнения раздела 4 отсутствуют. Сведения необходимые для заполнения раздела 4.1 отсутствуют. Сведения необходимые для заполнения раздела 4.2 отсутствуют.	
Получатель выписки:	Крашенинников Константин Иванович	
Государственный регистратор		ФГИС ЕГРН
полное наименование должности	подпись	инициалы, фамилия

М.П.

Выписка из Единого государственного реестра недвижимости об объекте недвижимости
Сведения о зарегистрированных правах

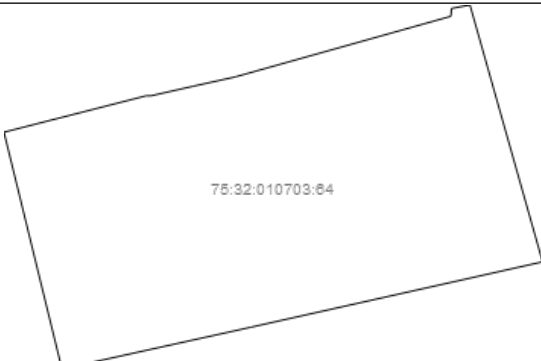
Земельный участок	
(вид объекта недвижимости)	
Лист № <u> </u> Раздела <u> 2 </u>	Всего листов раздела <u> 2 </u> : <u> </u>
Всего разделов: <u> </u>	
Всего листов выписки: <u> </u>	
02.12.2020 № 99/2020/363678084	
Кадастровый номер: 75:32:010703:64	
1. Правообладатель (правообладатели):	1.1. Костромина Татьяна Владимировна
2. Вид, номер и дата государственной регистрации права:	2.1. Долевая собственность, № 75-75-01/190/2012-123 от 27.09.2012, доля в праве общей долевой собственности пропорционально размеру площади квартиры, площадь: 29, 7 кв.м. по адресу: Россия, Забайкальский кр., г. Чита, Железнодорожный административный район, ул. Коллективная, 19, кв.1
3. Ограничение прав и обременение объекта недвижимости:	не зарегистрировано
1. Правообладатель (правообладатели):	1.2. Смолина Вера Георгиевна
2. Вид, номер и дата государственной регистрации права:	2.2. Долевая собственность, № 75-75-01/202/2012-463 от 12.11.2012, доля в праве общей долевой собственности пропорционально размеру площади квартиры, площадь: 31, 3 кв.м. по адресу: Россия, Забайкальский кр., г. Чита, Железнодорожный административный район, ул. Коллективная, 19, кв.1
3. Ограничение прав и обременение объекта недвижимости:	не зарегистрировано
1. Правообладатель (правообладатели):	1.3. Обельчак Оксана Дмитриевна
2. Вид, номер и дата государственной регистрации права:	2.3. Долевая собственность, № 75-75-01/247/2012-328 от 14.01.2013, Доля в праве общей долевой собственности пропорциональна размеру общей площади
3. Ограничение прав и обременение объекта недвижимости:	не зарегистрировано
1. Правообладатель (правообладатели):	1.4. Обельчак Дмитрий Сергеевич
2. Вид, номер и дата государственной регистрации права:	2.4. Долевая собственность, № 75-75-01/247/2012-328 от 14.01.2013, Доля в праве общей долевой собственности пропорциональна размеру общей площади
3. Ограничение прав и обременение объекта недвижимости:	не зарегистрировано
4. Договоры участия в долевом строительстве:	не зарегистрировано
5. Заявленные в судебном порядке права требования:	данные отсутствуют
6. Сведения о возражении в отношении зарегистрированного права:	данные отсутствуют
7. Сведения о наличии решения об изъятии объекта недвижимости для государственных и муниципальных нужд:	данные отсутствуют
8. Сведения о невозможности государственной регистрации без личного участия правообладателя или его законного представителя:	
9. Правопритязания и сведения о наличии поступивших, но не рассмотренных заявлений о проведении государственной регистрации права (перехода, прекращения права), ограничения права или обременения объекта недвижимости, сделки в отношении объекта недвижимости:	данные отсутствуют
10. Сведения об осуществлении государственной регистрации сделки, права, ограничения права без необходимого в силу закона согласия третьего лица, органа:	данные отсутствуют
11. Сведения о невозможности государственной регистрации перехода, прекращения, ограничения права на земельный участок из земель сельскохозяйственного назначения:	

Государственный регистратор		ФГИС ЕГРН
полное наименование должности	подпись	инициалы, фамилия

М.П.

Выписка из Единого государственного реестра недвижимости об объекте недвижимости
Описание местоположения земельного участка

Земельный участок			
(виц объекта недвижимости)			
Лист № ____ Раздела 3	Всего листов раздела 3 : ____	Всего разделов: ____	Всего листов выписки: ____
02.12.2020 № 99/2020/363678084			
Кадастровый номер:		75:32:010703:64	

План (чертеж, схема) земельного участка			
			
Масштаб 1: данные отсутствуют	Условные обозначения:		

Государственный регистратор		ФГИС ЕГРН
полное наименование должности	подпись	инициалы, фамилия

М.П.

Выписка из Единого государственного реестра недвижимости об объекте недвижимости
Описание местоположения земельного участка

Земельный участок			
<small>(виц объекта недвижимости)</small>			
Лист №	Раздела 3.2	Всего листов раздела 3.2 : _____	Всего разделов: _____
Всего листов выписки: _____			
02.12.2020 № 99/2020/363678084			
Кадастровый номер:		75:32:010703:64	

Сведения о характерных точках границы земельного участка				
Система координат: МСК 53 (Зона-2)				
Зона №				
Номер точки	Координаты		Описание закрепления на местности	Средняя квадратическая погрешность определения координат характерных точек границ земельного участка, м
	X	Y		
1	2	3	4	5
1	659485.16	2348612.95	данные отсутствуют	данные отсутствуют
2	659488.31	2348625.23	данные отсутствуют	данные отсутствуют
3	659488.32	2348625.69	данные отсутствуют	данные отсутствуют
4	659489.15	2348629.35	данные отсутствуют	данные отсутствуют
5	659489.95	2348632.95	данные отсутствуют	данные отсутствуют
6	659495.2	2348651.59	данные отсутствуют	данные отсутствуют
7	659495.88	2348651.64	данные отсутствуют	данные отсутствуют
8	659496.18	2348653.24	данные отсутствуют	данные отсутствуют
9	659473.93	2348659.52	данные отсутствуют	данные отсутствуют
10	659468.27	2348634.31	данные отсутствуют	данные отсутствуют
11	659464.65	2348617.96	данные отсутствуют	данные отсутствуют

Государственный регистратор		ФГИС ЕГРН
полное наименование должности	подпись	инициалы, фамилия

М.П.

Выписка из Единого государственного реестра недвижимости об объекте недвижимости

Сведения о характеристиках объекта недвижимости

На основании запроса от 02.12.2020 г., поступившего на рассмотрение 02.12.2020 г., сообщаем, что согласно записям Единого государственного реестра недвижимости:

Земельный участок			
(виц объекта недвижимости)			
Лист №	Раздела 1	Всего листов раздела 1 : ____	Всего разделов: ____
02.12.2020 № 99/2020/363679443		Всего листов выписки: ____	
Кадастровый номер:		75:32:010703:66	

Номер кадастрового квартала:	75:32:010703
Дата присвоения кадастрового номера:	24.12.2012
Ранее присвоенный государственный учетный номер:	данные отсутствуют
Адрес:	установлено относительно ориентира, расположенного в границах участка. Почтовый адрес ориентира: Забайкальский край, г Чита, ул Народная, 27
Площадь:	891 +/- 10
Кадастровая стоимость, руб.:	962698.77
Кадастровые номера расположенных в пределах земельного участка объектов недвижимости:	75:32:010703:25
Кадастровые номера объектов недвижимости, из которых образован объект недвижимости:	данные отсутствуют
Кадастровые номера образованных объектов недвижимости:	данные отсутствуют
Сведения о включении объекта недвижимости в состав предприятия как имущественного комплекса:	

Государственный регистратор		ФГИС ЕГРН
полное наименование должности	подпись	инициалы, фамилия

М.П.

Сведения о характеристиках объекта недвижимости

Земельный участок		
(виц объекта недвижимости)		
Лист № _____ Раздела 1	Всего листов раздела 1 : _____	Всего разделов: _____
Всего листов выписки: _____		
02.12.2020 № 99/2020/363679443		
Кадастровый номер:	75:32:010703:66	
Категория земель:		
Виды разрешенного использования:	для размещения многоквартирного малоэтажного жилого дома	
Сведения о кадастровом инженере:	Щинова Надежда Викторовна №75-11-78	
Сведения о лесах, водных объектах и об иных природных объектах, расположенных в пределах земельного участка:	данные отсутствуют	
Сведения о том, что земельный участок полностью или частично расположен в границах зоны с особыми условиями использования территории или территории объекта культурного наследия	данные отсутствуют	
Сведения о том, что земельный участок расположен в границах особой экономической зоны, территории опережающего социально-экономического развития, зоны территориального развития в Российской Федерации, игровой зоны:	данные отсутствуют	
Сведения о том, что земельный участок расположен в границах особо охраняемой природной территории, охотничьих угодий, лесничеств, лесопарков:	данные отсутствуют	
Сведения о результатах проведения государственного земельного надзора:	данные отсутствуют	
Сведения о расположении земельного участка в границах территории, в отношении которой утвержден проект межевания территории:	данные отсутствуют	
Государственный регистратор		ФГИС ЕГРН
полное наименование должности	подпись	инициалы, фамилия

М.П.

Сведения о характеристиках объекта недвижимости

Земельный участок		
(вид объекта недвижимости)		
Лист № _____ Раздела 1	Всего листов раздела 1 : _____	Всего разделов: _____
Всего листов выписки: _____		
02.12.2020 № 99/2020/363679443		
Кадастровый номер:		75:32:010703:66
Условный номер земельного участка:	данные отсутствуют	
Сведения о принятии акта и (или) заключении договора, предусматривающих предоставление в соответствии с земельным законодательством исполнительным органом государственной власти или органом местного самоуправления находящегося в государственной или муниципальной собственности земельного участка для строительства наемного дома социального использования или наемного дома коммерческого использования:	данные отсутствуют	
Сведения о том, что земельный участок или земельные участки образованы на основании решения об изъятии земельного участка и (или) расположенного на нем объекта недвижимости для государственных или муниципальных нужд:	данные отсутствуют	
Сведения о том, что земельный участок образован из земель или земельного участка, государственная собственность на которые не разграничена:	данные отсутствуют	
Сведения о наличии земельного спора о местоположении границ земельных участков:	данные отсутствуют	
Статус записи об объекте недвижимости:	Сведения об объекте недвижимости имеют статус "актуальные"	
Особые отметки:	Сведения о видах разрешенного использования имеют статус «Актуальные незасвидетельствованные». Право (ограничение права, обременение объекта недвижимости) зарегистрировано на данный объект недвижимости с видами разрешенного использования отсутствует. Сведения необходимые для заполнения раздела 3.1 отсутствуют. Сведения необходимые для заполнения раздела 4 отсутствуют. Сведения необходимые для заполнения раздела 4.1 отсутствуют. Сведения необходимые для заполнения раздела 4.2 отсутствуют.	
Получатель выписки:	Крашенинников Константин Иванович	
Государственный регистратор		ФГИС ЕГРН
полное наименование должности	подпись	инициалы, фамилия

М.П.

Выписка из Единого государственного реестра недвижимости об объекте недвижимости
Сведения о зарегистрированных правах

Земельный участок		
(виц объекта недвижимости)		
Лист № ____ Раздела 2	Всего листов раздела 2 : ____	Всего разделов: ____
Всего листов выписки: ____		
02.12.2020 № 99/2020/363679443		
Кадастровый номер:		75:32:010703:66
1.	Правообладатель (правообладатели):	1.1. Кладова Ольга Васильевна
2.	Вид, номер и дата государственной регистрации права:	2.1. Долевая собственность, № 75-75-01/033/2014-77 от 30.01.2014, Доля в праве общей долевой собственности пропорциональна площади квартиры, площадь: 30, 5 кв.м. по адресу: Россия, Забайкальский край, г. Чита, ул. Народная, д.27, кв.2
3.	Ограничение прав и обременение объекта недвижимости:	не зарегистрировано
1.	Правообладатель (правообладатели):	1.2. Лоскутникова Ирина Павловна
2.	Вид, номер и дата государственной регистрации права:	2.2. Долевая собственность, № 75:32:010703:66-75/001/2017-2 от 27.12.2017, Доля в праве общей долевой собственности пропорционально площади квартиры: 75:32:010703:38
3.	Ограничение прав и обременение объекта недвижимости:	не зарегистрировано
4.	Договоры участия в долевом строительстве:	не зарегистрировано
5.	Заявленные в судебном порядке права требования:	данные отсутствуют
6.	Сведения о возражении в отношении зарегистрированного права:	данные отсутствуют
7.	Сведения о наличии решения об изъятии объекта недвижимости для государственных и муниципальных нужд:	данные отсутствуют
8.	Сведения о невозможности государственной регистрации без личного участия правообладателя или его законного представителя:	
9.	Правопритязания и сведения о наличии поступивших, но не рассмотренных заявлений о проведении государственной регистрации права (перехода, прекращения права), ограничения права или обременения объекта недвижимости, сделки в отношении объекта недвижимости:	данные отсутствуют
10.	Сведения об осуществлении государственной регистрации сделки, права, ограничения права без необходимого в силу закона согласия третьего лица, органа:	данные отсутствуют
11.	Сведения о невозможности государственной регистрации перехода, прекращения, ограничения права на земельный участок из земель сельскохозяйственного назначения:	

Государственный регистратор		ФГИС ЕГРН
полное наименование должности	подпись	инициалы, фамилия

М.П.

Выписка из Единого государственного реестра недвижимости об объекте недвижимости
Описание местоположения земельного участка

Земельный участок			
(виц объекта недвижимости)			
Лист № ____ Раздела 3	Всего листов раздела 3 : ____	Всего разделов: ____	Всего листов выписки: ____
02.12.2020 № 99/2020/363679443			
Кадастровый номер:		75:32:010703:66	

План (чертеж, схема) земельного участка			
			
Масштаб 1: данные отсутствуют	Условные обозначения:		

Государственный регистратор		ФГИС ЕГРН
полное наименование должности	подпись	инициалы, фамилия

М.П.

Выписка из Единого государственного реестра недвижимости об объекте недвижимости
Описание местоположения земельного участка

Земельный участок			
(виц объекта недвижимости)			
Лист №	Раздела 3.2	Всего листов раздела 3.2 : _____	Всего разделов: _____
Всего листов выписки: _____			
02.12.2020 № 99/2020/363679443			
Кадастровый номер:		75:32:010703:66	

Сведения о характерных точках границы земельного участка				
Система координат: МСК 53 (Зона-2)				
Зона №				
Номер точки	Координаты		Описание закрепления на местности	Средняя квадратическая погрешность определения координат характерных точек границ земельного участка, м
	X	Y		
1	2	3	4	5
1	659423.71	2348592.31	данные отсутствуют	данные отсутствуют
2	659427.1	2348610.05	данные отсутствуют	данные отсутствуют
3	659428.06	2348613.16	данные отсутствуют	данные отсутствуют
4	659427.77	2348613.23	данные отсутствуют	данные отсутствуют
5	659429.29	2348619.1	данные отсутствуют	данные отсутствуют
6	659429.72	2348619.06	данные отсутствуют	данные отсутствуют
7	659431.28	2348625.99	данные отсутствуют	данные отсутствуют
8	659405.46	2348631.56	данные отсутствуют	данные отсутствуют
9	659398.29	2348598.12	данные отсутствуют	данные отсутствуют
10	659403.97	2348596.87	данные отсутствуют	данные отсутствуют

Государственный регистратор		ФГИС ЕГРН
полное наименование должности	подпись	инициалы, фамилия

М.П.

Выписка из Единого государственного реестра недвижимости об объекте недвижимости

Сведения о характеристиках объекта недвижимости

На основании запроса от 02.12.2020 г., поступившего на рассмотрение 02.12.2020 г., сообщаем, что согласно записям Единого государственного реестра недвижимости:

Земельный участок			
(вид объекта недвижимости)			
Лист № _____	Раздела 1	Всего листов раздела 1 : _____	Всего разделов: _____
Всего листов выписки: _____			
02.12.2020 № 99/2020/363682969			
Кадастровый номер:		75:32:010703:70	

Номер кадастрового квартала:	75:32:010703
Дата присвоения кадастрового номера:	29.09.2014
Ранее присвоенный государственный учетный номер:	данные отсутствуют
Адрес:	установлено относительно ориентира, расположенного в границах участка. Почтовый адрес ориентира: Забайкальский край, г Чита, ул Народная, 25
Площадь:	1027 +/- 11
Кадастровая стоимость, руб.:	1099126.21
Кадастровые номера расположенных в пределах земельного участка объектов недвижимости:	75:32:010703:26
Кадастровые номера объектов недвижимости, из которых образован объект недвижимости:	данные отсутствуют
Кадастровые номера образованных объектов недвижимости:	данные отсутствуют
Сведения о включении объекта недвижимости в состав предприятия как имущественного комплекса:	

Государственный регистратор		ФГИС ЕГРН
полное наименование должности	подпись	инициалы, фамилия

М.П.

Сведения о характеристиках объекта недвижимости

Земельный участок			
(виц объекта недвижимости)			
Лист №	Раздела 1	Всего листов раздела 1 : _____	Всего разделов: _____
02.12.2020 № 99/2020/363682969			
Кадастровый номер:		75:32:010703:70	

Категория земель:	
Виды разрешенного использования:	для размещения многоквартирного малоэтажного жилого дома
Сведения о кадастровом инженере:	Кизарева Маргарита Анатольевна №75-13-129
Сведения о лесах, водных объектах и об иных природных объектах, расположенных в пределах земельного участка:	данные отсутствуют
Сведения о том, что земельный участок полностью или частично расположен в границах зоны с особыми условиями использования территории или территории объекта культурного наследия	данные отсутствуют
Сведения о том, что земельный участок расположен в границах особой экономической зоны, территории опережающего социально-экономического развития, зоны территориального развития в Российской Федерации, игровой зоны:	данные отсутствуют
Сведения о том, что земельный участок расположен в границах особо охраняемой природной территории, охотничьих угодий, лесничеств, лесопарков:	данные отсутствуют
Сведения о результатах проведения государственного земельного надзора:	данные отсутствуют
Сведения о расположении земельного участка в границах территории, в отношении которой утвержден проект межевания территории:	данные отсутствуют

Государственный регистратор		ФГИС ЕГРН
полное наименование должности	подпись	инициалы, фамилия

М.П.

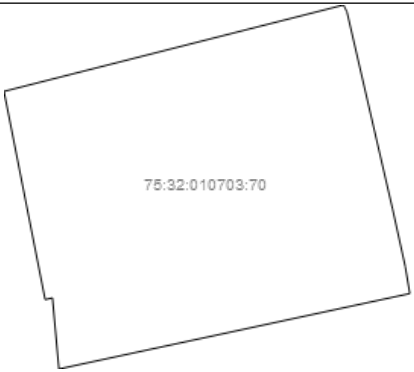
Сведения о характеристиках объекта недвижимости

Земельный участок		
(виц объекта недвижимости)		
Лист № _____ Раздела 1	Всего листов раздела 1 : _____	Всего разделов: _____
Всего листов выписки: _____		
02.12.2020 № 99/2020/363682969		
Кадастровый номер:		75:32:010703:70
Условный номер земельного участка:	данные отсутствуют	
Сведения о принятии акта и (или) заключении договора, предусматривающих предоставление в соответствии с земельным законодательством исполнительным органом государственной власти или органом местного самоуправления находящегося в государственной или муниципальной собственности земельного участка для строительства наемного дома социального использования или наемного дома коммерческого использования:	данные отсутствуют	
Сведения о том, что земельный участок или земельные участки образованы на основании решения об изъятии земельного участка и (или) расположенного на нем объекта недвижимости для государственных или муниципальных нужд:	данные отсутствуют	
Сведения о том, что земельный участок образован из земель или земельного участка, государственная собственность на которые не разграничена:	данные отсутствуют	
Сведения о наличии земельного спора о местоположении границ земельных участков:	данные отсутствуют	
Статус записи об объекте недвижимости:	Сведения об объекте недвижимости имеют статус "актуальные"	
Особые отметки:	Сведения о видах разрешенного использования имеют статус «Актуальные незасвидетельствованные». Право (ограничение права, обременение объекта недвижимости) зарегистрировано на данный объект недвижимости с видами разрешенного использования отсутствует. Сведения необходимые для заполнения раздела 2 отсутствуют. Сведения необходимые для заполнения раздела 3.1 отсутствуют. Сведения необходимые для заполнения раздела 4 отсутствуют. Сведения необходимые для заполнения раздела 4.1 отсутствуют. Сведения необходимые для заполнения раздела 4.2 отсутствуют.	
Получатель выписки:	Крашенинников Константин Иванович	
Государственный регистратор		ФГИС ЕГРН
полное наименование должности	подпись	инициалы, фамилия

М.П.

Выписка из Единого государственного реестра недвижимости об объекте недвижимости
Описание местоположения земельного участка

Земельный участок			
(виц объекта недвижимости)			
Лист № ____ Раздела 3	Всего листов раздела 3 : ____	Всего разделов: ____	Всего листов выписки: ____
02.12.2020 № 99/2020/363682969			
Кадастровый номер:		75:32:010703:70	

План (чертеж, схема) земельного участка			
			
Масштаб 1: данные отсутствуют	Условные обозначения:		

Государственный регистратор		ФГИС ЕГРН
полное наименование должности	подпись	инициалы, фамилия

М.П.

Выписка из Единого государственного реестра недвижимости об объекте недвижимости
Описание местоположения земельного участка

Земельный участок			
(виц объекта недвижимости)			
Лист №	Раздела 3.2	Всего листов раздела 3.2 : _____	Всего разделов: _____
02.12.2020 № 99/2020/363682969		Всего листов выписки: _____	
Кадастровый номер:		75:32:010703:70	

Сведения о характерных точках границы земельного участка				
Система координат: МСК 53 (Зона-2)				
Зона №				
Номер точки	Координаты		Описание закрепления на местности	Средняя квадратическая погрешность определения координат характерных точек границ земельного участка, м
	X	Y		
1	2	3	4	5
1	659415.78	2348558.08	данные отсутствуют	данные отсутствуют
2	659424.42	2348591.97	данные отсутствуют	данные отсутствуют
3	659423.71	2348592.31	данные отсутствуют	данные отсутствуют
4	659403.97	2348596.87	данные отсутствуют	данные отсутствуют
5	659398.29	2348598.12	данные отсутствуют	данные отсутствуют
6	659395.57	2348598.58	данные отсутствуют	данные отсутствуют
7	659388.03	2348563.56	данные отсутствуют	данные отсутствуют
8	659395.14	2348562.92	данные отсутствуют	данные отсутствуют
9	659394.96	2348562.19	данные отсутствуют	данные отсутствуют

Государственный регистратор		ФГИС ЕГРН
полное наименование должности	подпись	инициалы, фамилия

М.П.

Выписка из Единого государственного реестра недвижимости об объекте недвижимости

Сведения о характеристиках объекта недвижимости

На основании запроса от 02.12.2020 г., поступившего на рассмотрение 02.12.2020 г., сообщаем, что согласно записям Единого государственного реестра недвижимости:

Земельный участок		
(вид объекта недвижимости)		
Лист № _____	Раздела 1	Всего листов раздела 1 : _____
02.12.2020 № 99/2020/363684469		Всего разделов: _____
Кадастровый номер:		75:32:010703:72
Номер кадастрового квартала:	75:32:010703	
Дата присвоения кадастрового номера:	30.01.2015	
Ранее присвоенный государственный учетный номер:	данные отсутствуют	
Адрес:	установлено относительно ориентира, расположенного в границах участка. Почтовый адрес ориентира: Забайкальский край, г Чита, ул Коллективная, 17	
Площадь:	1348 +/- 13	
Кадастровая стоимость, руб.:	1442670.04	
Кадастровые номера расположенных в пределах земельного участка объектов недвижимости:	данные отсутствуют	
Кадастровые номера объектов недвижимости, из которых образован объект недвижимости:	данные отсутствуют	
Кадастровые номера образованных объектов недвижимости:	данные отсутствуют	
Сведения о включении объекта недвижимости в состав предприятия как имущественного комплекса:		
Государственный регистратор		ФГИС ЕГРН
полное наименование должности	подпись	инициалы, фамилия

М.П.

Сведения о характеристиках объекта недвижимости

Земельный участок		
(виц объекта недвижимости)		
Лист № _____ Раздела 1	Всего листов раздела 1 : _____	Всего разделов: _____
Всего листов выписки: _____		
02.12.2020 № 99/2020/363684469		
Кадастровый номер:		75:32:010703:72
Категория земель:		
Виды разрешенного использования:	для размещения многоквартирного малоэтажного жилого дома	
Сведения о кадастровом инженере:	Любина Элеонора Николаевна №75-11-37	
Сведения о лесах, водных объектах и об иных природных объектах, расположенных в пределах земельного участка:	данные отсутствуют	
Сведения о том, что земельный участок полностью или частично расположен в границах зоны с особыми условиями использования территории или территории объекта культурного наследия	данные отсутствуют	
Сведения о том, что земельный участок расположен в границах особой экономической зоны, территории опережающего социально-экономического развития, зоны территориального развития в Российской Федерации, игровой зоны:	данные отсутствуют	
Сведения о том, что земельный участок расположен в границах особо охраняемой природной территории, охотничьих угодий, лесничеств, лесопарков:	данные отсутствуют	
Сведения о результатах проведения государственного земельного надзора:	данные отсутствуют	
Сведения о расположении земельного участка в границах территории, в отношении которой утвержден проект межевания территории:	данные отсутствуют	
Государственный регистратор		ФГИС ЕГРН
полное наименование должности	подпись	инициалы, фамилия

М.П.

Сведения о характеристиках объекта недвижимости

Земельный участок		
(вид объекта недвижимости)		
Лист № _____ Раздела 1	Всего листов раздела 1 : _____	Всего разделов: _____
Всего листов выписки: _____		
02.12.2020 № 99/2020/363684469		
Кадастровый номер:		75:32:010703:72
Условный номер земельного участка:	данные отсутствуют	
Сведения о принятии акта и (или) заключении договора, предусматривающих предоставление в соответствии с земельным законодательством исполнительным органом государственной власти или органом местного самоуправления находящегося в государственной или муниципальной собственности земельного участка для строительства наемного дома социального использования или наемного дома коммерческого использования:	данные отсутствуют	
Сведения о том, что земельный участок или земельные участки образованы на основании решения об изъятии земельного участка и (или) расположенного на нем объекта недвижимости для государственных или муниципальных нужд:	данные отсутствуют	
Сведения о том, что земельный участок образован из земель или земельного участка, государственная собственность на которые не разграничена:	данные отсутствуют	
Сведения о наличии земельного спора о местоположении границ земельных участков:	данные отсутствуют	
Статус записи об объекте недвижимости:	Сведения об объекте недвижимости имеют статус "актуальные"	
Особые отметки:	Сведения о видах разрешенного использования имеют статус «Актуальные незасвидетельствованные». Право (ограничение права, обременение объекта недвижимости) зарегистрировано на данный объект недвижимости с видами разрешенного использования отсутствует. Сведения необходимые для заполнения раздела 3.1 отсутствуют. Сведения необходимые для заполнения раздела 4 отсутствуют. Сведения необходимые для заполнения раздела 4.1 отсутствуют. Сведения необходимые для заполнения раздела 4.2 отсутствуют.	
Получатель выписки:	Крашенинников Константин Иванович	
Государственный регистратор		ФГИС ЕГРН
полное наименование должности	подпись	инициалы, фамилия

М.П.

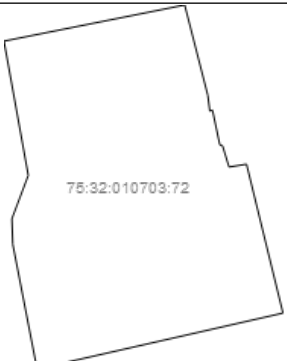
Выписка из Единого государственного реестра недвижимости об объекте недвижимости
Сведения о зарегистрированных правах

Земельный участок		
<small>(виц объекта недвижимости)</small>		
Лист № <u> </u> Раздела <u>2</u>	Всего листов раздела <u>2</u> : <u> </u>	Всего разделов: <u> </u>
Всего листов выписки: <u> </u>		
02.12.2020 № 99/2020/363684469		
Кадастровый номер:		75:32:010703:72
1. Правообладатель (правообладатели):	1.1. Корнева Жанна Алексеевна	
2. Вид, номер и дата государственной регистрации права:	2.1. Долевая собственность, № 75-75/001-75/001/107/2015-408/1 от 28.09.2015, доля в праве общей долевой собственности пропорциональна размеру общей площади квартиры, площадь: 30, 6 кв.м., этаж 1, по адресу: Россия, Забайкальский кр., г. Чита, ул. Коллективная, 17 кв.2	
3. Ограничение прав и обременение объекта недвижимости:	не зарегистрировано	
1. Правообладатель (правообладатели):	1.2. Поляницына Дарья Александровна	
2. Вид, номер и дата государственной регистрации права:	2.2. Долевая собственность, № 75:32:010703:72-75/001/2017-2 от 04.07.2017, Доля в праве общей долевой собственности пропорциональна размеру общей площади объекта 75:32:010703:71	
3. Ограничение прав и обременение объекта недвижимости:	не зарегистрировано	
4. Договоры участия в долевом строительстве:	не зарегистрировано	
5. Заявленные в судебном порядке права требования:	данные отсутствуют	
6. Сведения о возражении в отношении зарегистрированного права:	данные отсутствуют	
7. Сведения о наличии решения об изъятии объекта недвижимости для государственных и муниципальных нужд:	данные отсутствуют	
8. Сведения о невозможности государственной регистрации без личного участия правообладателя или его законного представителя:		
9. Правопритязания и сведения о наличии поступивших, но не рассмотренных заявлений о проведении государственной регистрации права (перехода, прекращения права), ограничения права или обременения объекта недвижимости, сделки в отношении объекта недвижимости:	данные отсутствуют	
10. Сведения об осуществлении государственной регистрации сделки, права, ограничения права без необходимого в силу закона согласия третьего лица, органа:	данные отсутствуют	
11. Сведения о невозможности государственной регистрации перехода, прекращения, ограничения права на земельный участок из земель сельскохозяйственного назначения:		
Государственный регистратор		ФГИС ЕГРН
полное наименование должности	подпись	инициалы, фамилия

М.П.

Выписка из Единого государственного реестра недвижимости об объекте недвижимости
Описание местоположения земельного участка

Земельный участок			
(виц объекта недвижимости)			
Лист № ____ Раздела 3	Всего листов раздела 3 : ____	Всего разделов: ____	Всего листов выписки: ____
02.12.2020 № 99/2020/363684469			
Кадастровый номер:		75:32:010703:72	

План (чертеж, схема) земельного участка			
			
Масштаб 1: данные отсутствуют	Условные обозначения:		

Государственный регистратор		ФГИС ЕГРН
полное наименование должности	подпись	инициалы, фамилия

М.П.

Выписка из Единого государственного реестра недвижимости об объекте недвижимости
Описание местоположения земельного участка

Земельный участок			
(виц объекта недвижимости)			
Лист №	Раздела 3.2	Всего листов раздела 3.2 : _____	Всего разделов: _____
02.12.2020 № 99/2020/363684469		Всего листов выписки: _____	
Кадастровый номер:		75:32:010703:72	

Сведения о характерных точках границы земельного участка				
Система координат: МСК 53 (Зона-2)				
Зона №				
Номер точки	Координаты		Описание закрепления на местности	Средняя квадратическая погрешность определения координат характерных точек границ земельного участка, м
	X	Y		
1	2	3	4	5
1	659502.11	2348579.6	данные отсутствуют	данные отсутствуют
2	659507.09	2348604.45	данные отсутствуют	данные отсутствуют
3	659494.63	2348607.63	данные отсутствуют	данные отсутствуют
4	659492.47	2348607.9	данные отсутствуют	данные отсутствуют
5	659492.6	2348608.27	данные отсутствуют	данные отсутствуют
6	659487.8	2348609.28	данные отсутствуют	данные отсутствуют
7	659487.71	2348609.65	данные отсутствуют	данные отсутствуют
8	659484.77	2348610.54	данные отсутствуют	данные отсутствуют
9	659485.16	2348612.95	данные отсутствуют	данные отсутствуют
10	659464.65	2348617.96	данные отсутствуют	данные отсутствуют
11	659456.95	2348584.15	данные отсутствуют	данные отсутствуют
12	659474.13	2348580.81	данные отсутствуют	данные отсутствуют
13	659477.64	2348580.69	данные отсутствуют	данные отсутствуют
14	659483.62	2348582.94	данные отсутствуют	данные отсутствуют

Государственный регистратор		ФГИС ЕГРН
полное наименование должности	подпись	инициалы, фамилия

М.П.

Выписка из Единого государственного реестра недвижимости об объекте недвижимости

Сведения о характеристиках объекта недвижимости

На основании запроса от 02.12.2020 г., поступившего на рассмотрение 02.12.2020 г., сообщаем, что согласно записям Единого государственного реестра недвижимости:

Земельный участок		
(виц объекта недвижимости)		
Лист № _____	Раздела 1	Всего листов раздела 1 : _____
02.12.2020 № 99/2020/363687192		Всего разделов: _____
Кадастровый номер:		75:32:010703:75
Номер кадастрового квартала:	75:32:010703	
Дата присвоения кадастрового номера:	20.02.2016	
Ранее присвоенный государственный учетный номер:	данные отсутствуют	
Адрес:	установлено относительно ориентира, расположенного в границах участка. Почтовый адрес ориентира: Забайкальский край, г. Чита, ул. Коллективная, д. 14	
Площадь:	877 +/- 5.98	
Кадастровая стоимость, руб.:	938591.71	
Кадастровые номера расположенных в пределах земельного участка объектов недвижимости:	75:32:010703:29	
Кадастровые номера объектов недвижимости, из которых образован объект недвижимости:	данные отсутствуют	
Кадастровые номера образованных объектов недвижимости:	данные отсутствуют	
Сведения о включении объекта недвижимости в состав предприятия как имущественного комплекса:		
Государственный регистратор		ФГИС ЕГРН
полное наименование должности	подпись	инициалы, фамилия

М.П.

Сведения о характеристиках объекта недвижимости

Земельный участок			
(виц объекта недвижимости)			
Лист №	Раздела 1	Всего листов раздела 1 : _____	Всего разделов: _____
02.12.2020 № 99/2020/363687192			
Кадастровый номер:		75:32:010703:75	

Категория земель:	
Виды разрешенного использования:	для размещения многоквартирного малоэтажного жилого дома
Сведения о кадастровом инженере:	Злыгостева Олеся Сергеевна №75-13-137
Сведения о лесах, водных объектах и об иных природных объектах, расположенных в пределах земельного участка:	данные отсутствуют
Сведения о том, что земельный участок полностью или частично расположен в границах зоны с особыми условиями использования территории или территории объекта культурного наследия	данные отсутствуют
Сведения о том, что земельный участок расположен в границах особой экономической зоны, территории опережающего социально-экономического развития, зоны территориального развития в Российской Федерации, игровой зоны:	данные отсутствуют
Сведения о том, что земельный участок расположен в границах особо охраняемой природной территории, охотничьих угодий, лесничеств, лесопарков:	данные отсутствуют
Сведения о результатах проведения государственного земельного надзора:	данные отсутствуют
Сведения о расположении земельного участка в границах территории, в отношении которой утвержден проект межевания территории:	данные отсутствуют

Государственный регистратор		ФГИС ЕГРН
полное наименование должности	подпись	инициалы, фамилия

М.П.

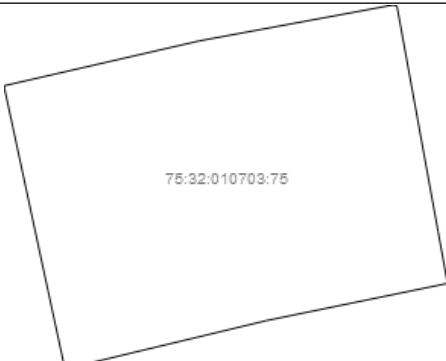
Сведения о характеристиках объекта недвижимости

Земельный участок		
(виц объекта недвижимости)		
Лист № _____ Раздела 1	Всего листов раздела 1 : _____	Всего разделов: _____
Всего листов выписки: _____		
02.12.2020 № 99/2020/363687192		
Кадастровый номер:		75:32:010703:75
Условный номер земельного участка:	данные отсутствуют	
Сведения о принятии акта и (или) заключении договора, предусматривающих предоставление в соответствии с земельным законодательством исполнительным органом государственной власти или органом местного самоуправления находящегося в государственной или муниципальной собственности земельного участка для строительства наемного дома социального использования или наемного дома коммерческого использования:	данные отсутствуют	
Сведения о том, что земельный участок или земельные участки образованы на основании решения об изъятии земельного участка и (или) расположенного на нем объекта недвижимости для государственных или муниципальных нужд:	данные отсутствуют	
Сведения о том, что земельный участок образован из земель или земельного участка, государственная собственность на которые не разграничена:	данные отсутствуют	
Сведения о наличии земельного спора о местоположении границ земельных участков:	данные отсутствуют	
Статус записи об объекте недвижимости:	Сведения об объекте недвижимости имеют статус "актуальные"	
Особые отметки:	Сведения о видах разрешенного использования имеют статус «Актуальные незасвидетельствованные». Право (ограничение права, обременение объекта недвижимости) зарегистрировано на данный объект недвижимости с видами разрешенного использования отсутствует. Сведения необходимые для заполнения раздела 2 отсутствуют. Сведения необходимые для заполнения раздела 3.1 отсутствуют. Сведения необходимые для заполнения раздела 4 отсутствуют. Сведения необходимые для заполнения раздела 4.1 отсутствуют. Сведения необходимые для заполнения раздела 4.2 отсутствуют.	
Получатель выписки:	Крашенинников Константин Иванович	
Государственный регистратор		ФГИС ЕГРН
полное наименование должности	подпись	инициалы, фамилия

М.П.

Выписка из Единого государственного реестра недвижимости об объекте недвижимости
Описание местоположения земельного участка

Земельный участок			
(виц объекта недвижимости)			
Лист № ____ Раздела 3	Всего листов раздела 3 : ____	Всего разделов: ____	Всего листов выписки: ____
02.12.2020 № 99/2020/363687192			
Кадастровый номер:		75:32:010703:75	

План (чертеж, схема) земельного участка			
			
Масштаб 1: данные отсутствуют	Условные обозначения:		

Государственный регистратор		ФГИС ЕГРН
полное наименование должности	подпись	инициалы, фамилия

М.П.

Выписка из Единого государственного реестра недвижимости об объекте недвижимости
Описание местоположения земельного участка

Земельный участок			
<small>(виц объекта недвижимости)</small>			
Лист №	Раздела 3.2	Всего листов раздела 3.2 : _____	Всего разделов: _____
Всего листов выписки: _____			
02.12.2020 № 99/2020/363687192			
Кадастровый номер:		75:32:010703:75	

Сведения о характерных точках границы земельного участка				
Система координат: МСК 53 (Зона-2)				
Зона №				
Номер точки	Координаты		Описание закрепления на местности	Средняя квадратическая погрешность определения координат характерных точек границ земельного участка, м
	X	Y		
1	2	3	4	5
1	659433.57	2348519.1	данные отсутствуют	данные отсутствуют
2	659437.52	2348536.26	данные отсутствуют	данные отсутствуют
3	659440.67	2348553.22	данные отсутствуют	данные отсутствуют
4	659440.58	2348553.56	данные отсутствуют	данные отсутствуют
5	659420.72	2348557.18	данные отсутствуют	данные отсутствуют
6	659419.89	2348557.33	данные отсутствуют	данные отсутствуют
7	659416.21	2348558	данные отсутствуют	данные отсутствуют
8	659412.94	2348542.12	данные отсутствуют	данные отсутствуют
9	659408.69	2348524.45	данные отсутствуют	данные отсутствуют
10	659409.04	2348524.37	данные отсутствуют	данные отсутствуют
11	659415.54	2348522.97	данные отсутствуют	данные отсутствуют
12	659422.28	2348521.52	данные отсутствуют	данные отсутствуют
13	659429.93	2348519.88	данные отсутствуют	данные отсутствуют
14	659433.24	2348519.17	данные отсутствуют	данные отсутствуют

Государственный регистратор		ФГИС ЕГРН
полное наименование должности	подпись	инициалы, фамилия

М.П.

Выписка из Единого государственного реестра недвижимости об объекте недвижимости

Сведения о характеристиках объекта недвижимости

На основании запроса от 02.12.2020 г., поступившего на рассмотрение 02.12.2020 г., сообщаем, что согласно записям Единого государственного реестра недвижимости:

Земельный участок		
(виц объекта недвижимости)		
Лист № _____	Раздела 1	Всего листов раздела 1 : _____
02.12.2020 № 99/2020/363688810		Всего разделов: _____
Кадастровый номер:		75:32:010703:76
Номер кадастрового квартала:	75:32:010703	
Дата присвоения кадастрового номера:	22.03.2017	
Ранее присвоенный государственный учетный номер:	данные отсутствуют	
Адрес:	установлено относительно ориентира, расположенного в границах участка. Почтовый адрес ориентира: Забайкальский край, г. Чита, ул. Коллективная, д. 19а	
Площадь:	985 +/- 11	
Кадастровая стоимость, руб.:	1054176.55	
Кадастровые номера расположенных в пределах земельного участка объектов недвижимости:	75:32:010703:37	
Кадастровые номера объектов недвижимости, из которых образован объект недвижимости:	данные отсутствуют	
Кадастровые номера образованных объектов недвижимости:	данные отсутствуют	
Сведения о включении объекта недвижимости в состав предприятия как имущественного комплекса:		
Государственный регистратор		ФГИС ЕГРН
полное наименование должности	подпись	инициалы, фамилия

М.П.

Сведения о характеристиках объекта недвижимости

Земельный участок		
(виц объекта недвижимости)		
Лист № _____	Раздела 1	Всего листов раздела 1 : _____
02.12.2020 № 99/2020/363688810		Всего разделов: _____
Кадастровый номер:		75:32:010703:76
Категория земель:		
Виды разрешенного использования:	для размещения многоквартирного малоэтажного жилого дома	
Сведения о кадастровом инженере:	Любина Элеонора Николаевна №75-11-37	
Сведения о лесах, водных объектах и об иных природных объектах, расположенных в пределах земельного участка:	данные отсутствуют	
Сведения о том, что земельный участок полностью или частично расположен в границах зоны с особыми условиями использования территории или территории объекта культурного наследия	данные отсутствуют	
Сведения о том, что земельный участок расположен в границах особой экономической зоны, территории опережающего социально-экономического развития, зоны территориального развития в Российской Федерации, игровой зоны:	данные отсутствуют	
Сведения о том, что земельный участок расположен в границах особо охраняемой природной территории, охотничьих угодий, лесничеств, лесопарков:	данные отсутствуют	
Сведения о результатах проведения государственного земельного надзора:	данные отсутствуют	
Сведения о расположении земельного участка в границах территории, в отношении которой утвержден проект межевания территории:	данные отсутствуют	
Государственный регистратор		ФГИС ЕГРН
полное наименование должности	подпись	инициалы, фамилия

М.П.

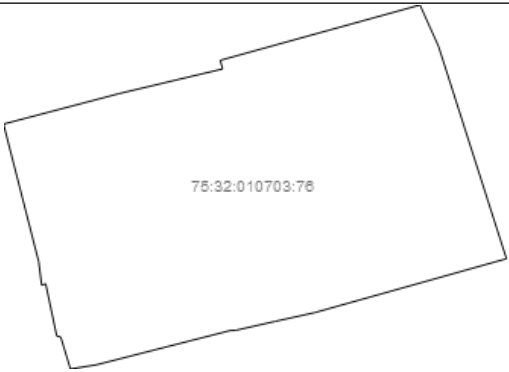
Сведения о характеристиках объекта недвижимости

Земельный участок		
(виц объекта недвижимости)		
Лист № _____ Раздела 1	Всего листов раздела 1 : _____	Всего разделов: _____
Всего листов выписки: _____		
02.12.2020 № 99/2020/363688810		
Кадастровый номер:		75:32:010703:76
Условный номер земельного участка:	данные отсутствуют	
Сведения о принятии акта и (или) заключении договора, предусматривающих предоставление в соответствии с земельным законодательством исполнительным органом государственной власти или органом местного самоуправления находящегося в государственной или муниципальной собственности земельного участка для строительства наемного дома социального использования или наемного дома коммерческого использования:	данные отсутствуют	
Сведения о том, что земельный участок или земельные участки образованы на основании решения об изъятии земельного участка и (или) расположенного на нем объекта недвижимости для государственных или муниципальных нужд:	данные отсутствуют	
Сведения о том, что земельный участок образован из земель или земельного участка, государственная собственность на которые не разграничена:	данные отсутствуют	
Сведения о наличии земельного спора о местоположении границ земельных участков:	данные отсутствуют	
Статус записи об объекте недвижимости:	Сведения об объекте недвижимости имеют статус "актуальные"	
Особые отметки:	Сведения о видах разрешенного использования имеют статус «Актуальные незасвидетельствованные». Право (ограничение права, обременение объекта недвижимости) зарегистрировано на данный объект недвижимости с видами разрешенного использования отсутствует. Сведения необходимые для заполнения раздела 2 отсутствуют. Сведения необходимые для заполнения раздела 3.1 отсутствуют. Сведения необходимые для заполнения раздела 4 отсутствуют. Сведения необходимые для заполнения раздела 4.1 отсутствуют. Сведения необходимые для заполнения раздела 4.2 отсутствуют.	
Получатель выписки:	Крашенинников Константин Иванович	
Государственный регистратор		ФГИС ЕГРН
полное наименование должности	подпись	инициалы, фамилия

М.П.

Выписка из Единого государственного реестра недвижимости об объекте недвижимости
Описание местоположения земельного участка

Земельный участок			
(виц объекта недвижимости)			
Лист № ____ Раздела 3	Всего листов раздела 3 : ____	Всего разделов: ____	Всего листов выписки: ____
02.12.2020 № 99/2020/363688810			
Кадастровый номер:		75:32:010703:76	

План (чертеж, схема) земельного участка			
			
Масштаб 1: данные отсутствуют	Условные обозначения:		

Государственный регистратор		ФГИС ЕГРН
полное наименование должности	подпись	инициалы, фамилия

М.П.

Выписка из Единого государственного реестра недвижимости об объекте недвижимости
Описание местоположения земельного участка

Земельный участок			
(виц объекта недвижимости)			
Лист №	Раздела 3.2	Всего листов раздела 3.2 : _____	Всего разделов: _____
02.12.2020 № 99/2020/363688810		Всего листов выписки: _____	
Кадастровый номер:		75:32:010703:76	

Сведения о характерных точках границы земельного участка				
Система координат: МСК 53 (Зона-2)				
Зона №				
Номер точки	Координаты		Описание закрепления на местности	Средняя квадратическая погрешность определения координат характерных точек границ земельного участка, м
	X	Y		
1	2	3	4	5
1	659507.09	2348604.45	данные отсутствуют	данные отсутствуют
2	659507.3	2348604.44	данные отсутствуют	данные отсутствуют
3	659510.09	2348615	данные отсутствуют	данные отсутствуют
4	659512.36	2348624.51	данные отсутствуют	данные отсутствуют
5	659513.15	2348624.29	данные отсутствуют	данные отсутствуют
6	659518.24	2348642.62	данные отсутствуют	данные отсутствуют
7	659514.45	2348644.32	данные отсутствуют	данные отсутствуют
8	659494.91	2348650.56	данные отсутствуют	данные отсутствуют
9	659489.95	2348632.95	данные отсутствуют	данные отсутствуют
10	659489.15	2348629.35	данные отсутствуют	данные отсутствуют
11	659488.32	2348625.69	данные отсутствуют	данные отсутствуют
12	659488.31	2348625.23	данные отсутствуют	данные отсутствуют
13	659485.16	2348612.95	данные отсутствуют	данные отсутствуют
14	659484.77	2348610.54	данные отсутствуют	данные отсутствуют
15	659487.71	2348609.65	данные отсутствуют	данные отсутствуют

Государственный регистратор		ФГИС ЕГРН
полное наименование должности	подпись	инициалы, фамилия

М.П.

Выписка из Единого государственного реестра недвижимости об объекте недвижимости
Описание местоположения земельного участка

Земельный участок			
<small>(виц объекта недвижимости)</small>			
Лист №	Раздела 3.2	Всего листов раздела 3.2 :	Всего разделов:
02.12.2020	№ 99/2020/363688810		
Кадастровый номер:		75:32:010703:76	

Сведения о характерных точках границы земельного участка				
Система координат: МСК 53 (Зона-2)				
Зона №				
Номер точки	Координаты		Описание закрепления на местности	Средняя квадратическая погрешность определения координат характерных точек границ земельного участка, м
	X	Y		
1	2	3	4	5
16	659487.8	2348609.28	данные отсутствуют	данные отсутствуют
17	659492.6	2348608.27	данные отсутствуют	данные отсутствуют
18	659492.47	2348607.9	данные отсутствуют	данные отсутствуют
19	659494.63	2348607.63	данные отсутствуют	данные отсутствуют

Государственный регистратор		ФГИС ЕГРН
полное наименование должности	подпись	инициалы, фамилия

М.П.

Выписка из Единого государственного реестра недвижимости об объекте недвижимости

Сведения о характеристиках объекта недвижимости

На основании запроса от 02.12.2020 г., поступившего на рассмотрение 02.12.2020 г., сообщаем, что согласно записям Единого государственного реестра недвижимости:

Земельный участок			
(виц объекта недвижимости)			
Лист №	Раздела 1	Всего листов раздела 1 : _____	Всего разделов: _____
02.12.2020 № 99/2020/363669095		Всего листов выписки: _____	
Кадастровый номер:		75:32:010703:187	

Номер кадастрового квартала:	75:32:010703
Дата присвоения кадастрового номера:	04.10.2019
Ранее присвоенный государственный учетный номер:	данные отсутствуют
Адрес:	Забайкальский край, г. Чита, ул. Коллективная, 13а
Площадь:	924 +/- 10.64
Кадастровая стоимость, руб.:	988892.52
Кадастровые номера расположенных в пределах земельного участка объектов недвижимости:	75:32:010703:60
Кадастровые номера объектов недвижимости, из которых образован объект недвижимости:	данные отсутствуют
Кадастровые номера образованных объектов недвижимости:	данные отсутствуют
Сведения о включении объекта недвижимости в состав предприятия как имущественного комплекса:	

Государственный регистратор		ФГИС ЕГРН
полное наименование должности	подпись	инициалы, фамилия

М.П.

Сведения о характеристиках объекта недвижимости

Земельный участок			
(виц объекта недвижимости)			
Лист №	Раздела 1	Всего листов раздела 1 : _____	Всего разделов: _____
02.12.2020 № 99/2020/363669095			
Кадастровый номер:		75:32:010703:187	

Категория земель:	
Виды разрешенного использования:	для размещения многоквартирного, малоэтажного жилого дома с элементами озеленения и благоустройства
Сведения о кадастровом инженере:	Конюкова Ирина Васильевна №75-11-59
Сведения о лесах, водных объектах и об иных природных объектах, расположенных в пределах земельного участка:	данные отсутствуют
Сведения о том, что земельный участок полностью или частично расположен в границах зоны с особыми условиями использования территории или территории объекта культурного наследия	данные отсутствуют
Сведения о том, что земельный участок расположен в границах особой экономической зоны, территории опережающего социально-экономического развития, зоны территориального развития в Российской Федерации, игровой зоны:	данные отсутствуют
Сведения о том, что земельный участок расположен в границах особо охраняемой природной территории, охотничьих угодий, лесничеств, лесопарков:	данные отсутствуют
Сведения о результатах проведения государственного земельного надзора:	данные отсутствуют
Сведения о расположении земельного участка в границах территории, в отношении которой утвержден проект межевания территории:	данные отсутствуют

Государственный регистратор		ФГИС ЕГРН
полное наименование должности	подпись	инициалы, фамилия

М.П.


Сведения о характеристиках объекта недвижимости

Земельный участок		
(виц объекта недвижимости)		
Лист № _____ Раздела 1	Всего листов раздела 1 : _____	Всего разделов: _____
Всего листов выписки: _____		
02.12.2020 № 99/2020/363669095		
Кадастровый номер:		75:32:010703:187
Условный номер земельного участка:	данные отсутствуют	
Сведения о принятии акта и (или) заключении договора, предусматривающих предоставление в соответствии с земельным законодательством исполнительным органом государственной власти или органом местного самоуправления находящегося в государственной или муниципальной собственности земельного участка для строительства наемного дома социального использования или наемного дома коммерческого использования:	данные отсутствуют	
Сведения о том, что земельный участок или земельные участки образованы на основании решения об изъятии земельного участка и (или) расположенного на нем объекта недвижимости для государственных или муниципальных нужд:	данные отсутствуют	
Сведения о том, что земельный участок образован из земель или земельного участка, государственная собственность на которые не разграничена:	данные отсутствуют	
Сведения о наличии земельного спора о местоположении границ земельных участков:	данные отсутствуют	
Статус записи об объекте недвижимости:	Сведения об объекте недвижимости имеют статус "актуальные"	
Особые отметки:	Сведения о видах разрешенного использования имеют статус «Актуальные незасвидетельствованные». Право (ограничение права, обременение объекта недвижимости) зарегистрировано на данный объект недвижимости с видами разрешенного использования отсутствует. Сведения необходимые для заполнения раздела 2 отсутствуют. Сведения необходимые для заполнения раздела 3.1 отсутствуют. Сведения необходимые для заполнения раздела 4 отсутствуют. Сведения необходимые для заполнения раздела 4.1 отсутствуют. Сведения необходимые для заполнения раздела 4.2 отсутствуют.	
Получатель выписки:	Крашенинников Константин Иванович	
Государственный регистратор		ФГИС ЕГРН
полное наименование должности	подпись	инициалы, фамилия

М.П.

Выписка из Единого государственного реестра недвижимости об объекте недвижимости
Описание местоположения земельного участка

Земельный участок			
(виц объекта недвижимости)			
Лист № ____ Раздела 3	Всего листов раздела 3 : ____	Всего разделов: ____	Всего листов выписки: ____
02.12.2020 № 99/2020/363669095			
Кадастровый номер:		75:32:010703:187	

План (чертеж, схема) земельного участка			
			
Масштаб 1: данные отсутствуют	Условные обозначения:		

Государственный регистратор		ФГИС ЕГРН
полное наименование должности	подпись	инициалы, фамилия

М.П.

Выписка из Единого государственного реестра недвижимости об объекте недвижимости
Описание местоположения земельного участка

Земельный участок			
<small>(виц объекта недвижимости)</small>			
Лист №	Раздела 3.2	Всего листов раздела 3.2 : _____	Всего разделов: _____
Всего листов выписки: _____		Всего листов выписки: _____	
02.12.2020 № 99/2020/363669095			
Кадастровый номер:		75:32:010703:187	

Сведения о характерных точках границы земельного участка				
Система координат: МСК 53 (Зона-2)				
Зона №				
Номер точки	Координаты		Описание закрепления на местности	Средняя квадратическая погрешность определения координат характерных точек границ земельного участка, м
	X	Y		
1	2	3	4	5
1	659492.75	2348507.55	данные отсутствуют	данные отсутствуют
2	659494.95	2348518.82	данные отсутствуют	данные отсутствуют
3	659492.04	2348519.86	данные отсутствуют	данные отсутствуют
4	659490.95	2348519.98	данные отсутствуют	данные отсутствуют
5	659492.31	2348523.93	данные отсутствуют	данные отсутствуют
6	659496.53	2348540.51	данные отсутствуют	данные отсутствуют
7	659470.49	2348546.78	данные отсутствуют	данные отсутствуют
8	659469.47	2348546.22	данные отсутствуют	данные отсутствуют
9	659468.02	2348540.48	данные отсутствуют	данные отсутствуют
10	659468.03	2348540.47	данные отсутствуют	данные отсутствуют
11	659468.84	2348540.26	данные отсутствуют	данные отсутствуют
12	659467.46	2348534.4	данные отсутствуют	данные отсутствуют
13	659466.26	2348534.77	данные отсутствуют	данные отсутствуют
14	659466	2348533.57	данные отсутствуют	данные отсутствуют
15	659467.64	2348533.24	данные отсутствуют	данные отсутствуют

Государственный регистратор		ФГИС ЕГРН
полное наименование должности	подпись	инициалы, фамилия

М.П.

Выписка из Единого государственного реестра недвижимости об объекте недвижимости
Описание местоположения земельного участка

Земельный участок			
<small>(виц объекта недвижимости)</small>			
Лист №	Раздела 3.2	Всего листов раздела 3.2 :	Всего разделов:
02.12.2020	№ 99/2020/363669095		
Кадастровый номер:		75:32:010703:187	

Сведения о характерных точках границы земельного участка				
Система координат: МСК 53 (Зона-2)				
Зона №				
Номер точки	Координаты		Описание закрепления на местности	Средняя квадратическая погрешность определения координат характерных точек границ земельного участка, м
	X	Y		
1	2	3	4	5
16	659467.11	2348531.68	данные отсутствуют	данные отсутствуют
17	659466.86	2348531.78	данные отсутствуют	данные отсутствуют
18	659466.38	2348529.67	данные отсутствуют	данные отсутствуют
19	659463.48	2348517.62	данные отсутствуют	данные отсутствуют
20	659463.25	2348514.32	данные отсутствуют	данные отсутствуют
21	659470.53	2348512.74	данные отсутствуют	данные отсутствуют
22	659488.45	2348509.47	данные отсутствуют	данные отсутствуют
23	659488.37	2348508.77	данные отсутствуют	данные отсутствуют

Государственный регистратор		ФГИС ЕГРН
полное наименование должности	подпись	инициалы, фамилия

М.П.

Выписка из Единого государственного реестра недвижимости об объекте недвижимости

Сведения о характеристиках объекта недвижимости

На основании запроса от 02.12.2020 г., поступившего на рассмотрение 02.12.2020 г., сообщаем, что согласно записям Единого государственного реестра недвижимости:

Земельный участок			
(вид объекта недвижимости)			
Лист №	Раздела 1	Всего листов раздела 1 : ____	Всего разделов: ____
02.12.2020 № 99/2020/363672474		Всего листов выписки: ____	
Кадастровый номер:		75:32:010703:188	

Номер кадастрового квартала:	75:32:010703
Дата присвоения кадастрового номера:	31.01.2020
Ранее присвоенный государственный учетный номер:	данные отсутствуют
Адрес:	Забайкальский край, г Чита, ул Коллективная, 13
Площадь:	723 +/- 9
Кадастровая стоимость, руб.:	773776.29
Кадастровые номера расположенных в пределах земельного участка объектов недвижимости:	75:32:010703:28
Кадастровые номера объектов недвижимости, из которых образован объект недвижимости:	данные отсутствуют
Кадастровые номера образованных объектов недвижимости:	данные отсутствуют
Сведения о включении объекта недвижимости в состав предприятия как имущественного комплекса:	

Государственный регистратор		ФГИС ЕГРН
полное наименование должности	подпись	инициалы, фамилия

М.П.

Сведения о характеристиках объекта недвижимости

Земельный участок			
(виц объекта недвижимости)			
Лист №	Раздела 1	Всего листов раздела 1 : _____	Всего разделов: _____
02.12.2020 № 99/2020/363672474			
Кадастровый номер:		75:32:010703:188	

Категория земель:	
Виды разрешенного использования:	Для размещения многоквартирного малоэтажного жилого дома
Сведения о кадастровом инженере:	Судакова Анна Алексеевна №75-11-86
Сведения о лесах, водных объектах и об иных природных объектах, расположенных в пределах земельного участка:	данные отсутствуют
Сведения о том, что земельный участок полностью или частично расположен в границах зоны с особыми условиями использования территории или территории объекта культурного наследия	данные отсутствуют
Сведения о том, что земельный участок расположен в границах особой экономической зоны, территории опережающего социально-экономического развития, зоны территориального развития в Российской Федерации, игровой зоны:	данные отсутствуют
Сведения о том, что земельный участок расположен в границах особо охраняемой природной территории, охотничьих угодий, лесничеств, лесопарков:	данные отсутствуют
Сведения о результатах проведения государственного земельного надзора:	данные отсутствуют
Сведения о расположении земельного участка в границах территории, в отношении которой утвержден проект межевания территории:	данные отсутствуют

Государственный регистратор		ФГИС ЕГРН
полное наименование должности	подпись	инициалы, фамилия

М.П.

Сведения о характеристиках объекта недвижимости

Земельный участок		
(вид объекта недвижимости)		
Лист № _____ Раздела 1	Всего листов раздела 1 : _____	Всего разделов: _____
Всего листов выписки: _____		
02.12.2020 № 99/2020/363672474		
Кадастровый номер:		75:32:010703:188
Условный номер земельного участка:	данные отсутствуют	
Сведения о принятии акта и (или) заключении договора, предусматривающих предоставление в соответствии с земельным законодательством исполнительным органом государственной власти или органом местного самоуправления находящегося в государственной или муниципальной собственности земельного участка для строительства наемного дома социального использования или наемного дома коммерческого использования:	данные отсутствуют	
Сведения о том, что земельный участок или земельные участки образованы на основании решения об изъятии земельного участка и (или) расположенного на нем объекта недвижимости для государственных или муниципальных нужд:	данные отсутствуют	
Сведения о том, что земельный участок образован из земель или земельного участка, государственная собственность на которые не разграничена:	данные отсутствуют	
Сведения о наличии земельного спора о местоположении границ земельных участков:	данные отсутствуют	
Статус записи об объекте недвижимости:	Сведения об объекте недвижимости имеют статус "актуальные"	
Особые отметки:	Сведения о видах разрешенного использования имеют статус «Актуальные незасвидетельствованные». Право (ограничение права, обременение объекта недвижимости) зарегистрировано на данный объект недвижимости с видами разрешенного использования отсутствует. Сведения необходимые для заполнения раздела 3.1 отсутствуют. Сведения необходимые для заполнения раздела 4 отсутствуют. Сведения необходимые для заполнения раздела 4.1 отсутствуют. Сведения необходимые для заполнения раздела 4.2 отсутствуют.	
Получатель выписки:	Крашенинников Константин Иванович	
Государственный регистратор		ФГИС ЕГРН
полное наименование должности	подпись	инициалы, фамилия

М.П.

Выписка из Единого государственного реестра недвижимости об объекте недвижимости
Сведения о зарегистрированных правах

Земельный участок		
(вид объекта недвижимости)		
Лист № ____ Раздела 2	Всего листов раздела 2 : ____	Всего разделов: ____
Всего листов выписки: ____		
02.12.2020 № 99/2020/363672474		
Кадастровый номер:		75:32:010703:188
1. Правообладатель (правообладатели):	1.1.	Борисов Евгений Андреевич
2. Вид, номер и дата государственной регистрации права:	2.1.	Долевая собственность, № 75:32:010703:188-75/117/2020-2 от 19.02.2020, Доля в праве общей долевой собственности пропорциональна размеру общей площади помещения 75:32:010703:44
3. Ограничение прав и обременение объекта недвижимости:	не зарегистрировано	
1. Правообладатель (правообладатели):	1.2.	Борисов Вадим Евгеньевич
2. Вид, номер и дата государственной регистрации права:	2.2.	Долевая собственность, № 75:32:010703:188-75/117/2020-1 от 19.02.2020, Доля в праве общей долевой собственности пропорциональна размеру общей площади помещения 75:32:010703:44
3. Ограничение прав и обременение объекта недвижимости:	не зарегистрировано	
1. Правообладатель (правообладатели):	1.3.	Носкова Наталья Геннадьевна
2. Вид, номер и дата государственной регистрации права:	2.3.	Долевая собственность, № 75:32:010703:188-75/117/2020-3 от 19.02.2020, Доля в праве общей долевой собственности пропорциональна размеру общей площади помещения 75:32:010703:44
3. Ограничение прав и обременение объекта недвижимости:	не зарегистрировано	
1. Правообладатель (правообладатели):	1.4.	Дмитриев Роман Леонидович
2. Вид, номер и дата государственной регистрации права:	2.4.	Долевая собственность, № 75:32:010703:188-75/117/2020-4 от 19.02.2020, Доля в праве общей долевой собственности пропорциональна размеру общей площади помещения 75:32:010703:44
3. Ограничение прав и обременение объекта недвижимости:	не зарегистрировано	
Государственный регистратор		ФГИС ЕГРН
полное наименование должности		инициалы, фамилия
		подпись

М.П.

Земельный участок			
(вид объекта недвижимости)			
Лист №	Раздела 2	Всего листов раздела 2 : _____	Всего разделов: _____
02.12.2020 № 99/2020/363672474		Всего листов выписки: _____	
Кадастровый номер:		75:32:010703:188	

1.	Правообладатель (правообладатели):	1.5.	Барановская Евгения Александровна
2.	Вид, номер и дата государственной регистрации права:	2.5.	Долевая собственность, № 75:32:010703:188-75/263/2020-5 от 19.02.2020, Доля в праве общей долевой собственности пропорциональна размеру общей площади помещения КН75:32:010703:43
3.	Ограничение прав и обременение объекта недвижимости:		не зарегистрировано
4.	Договоры участия в долевом строительстве:		не зарегистрировано
5.	Заявленные в судебном порядке права требования:		данные отсутствуют
6.	Сведения о возражении в отношении зарегистрированного права:		данные отсутствуют
7.	Сведения о наличии решения об изъятии объекта недвижимости для государственных и муниципальных нужд:		данные отсутствуют
8.	Сведения о невозможности государственной регистрации без личного участия правообладателя или его законного представителя:		
9.	Правопритязания и сведения о наличии поступивших, но не рассмотренных заявлений о проведении государственной регистрации права (перехода, прекращения права), ограничения права или обременения объекта недвижимости, сделки в отношении объекта недвижимости:		данные отсутствуют
10.	Сведения об осуществлении государственной регистрации сделки, права, ограничения права без необходимого в силу закона согласия третьего лица, органа:		данные отсутствуют
11.	Сведения о невозможности государственной регистрации перехода, прекращения, ограничения права на земельный участок из земель сельскохозяйственного назначения:		

Государственный регистратор		ФГИС ЕГРН
полное наименование должности	подпись	инициалы, фамилия

М.П.

Выписка из Единого государственного реестра недвижимости об объекте недвижимости
Описание местоположения земельного участка

Земельный участок			
(виц объекта недвижимости)			
Лист № ____ Раздела 3	Всего листов раздела 3 : ____	Всего разделов: ____	Всего листов выписки: ____
02.12.2020 № 99/2020/363672474			
Кадастровый номер:		75:32:010703:188	

План (чертеж, схема) земельного участка			
			
Масштаб 1: данные отсутствуют	Условные обозначения:		

Государственный регистратор		ФГИС ЕГРН
полное наименование должности	подпись	инициалы, фамилия

М.П.

Выписка из Единого государственного реестра недвижимости об объекте недвижимости
Описание местоположения земельного участка

Земельный участок			
<small>(виц объекта недвижимости)</small>			
Лист №	Раздела 3.2	Всего листов раздела 3.2 : _____	Всего разделов: _____
Всего листов выписки: _____		Всего листов выписки: _____	
02.12.2020 № 99/2020/363672474			
Кадастровый номер:		75:32:010703:188	

Сведения о характерных точках границы земельного участка				
Система координат: МСК 53 (Зона-2)				
Зона №				
Номер точки	Координаты		Описание закрепления на местности	Средняя квадратическая погрешность определения координат характерных точек границ земельного участка, м
	X	Y		
1	2	3	4	5
1	659440.9	2348518.09	данные отсутствуют	данные отсутствуют
2	659441.31	2348517.62	данные отсутствуют	данные отсутствуют
3	659445.37	2348516.89	данные отсутствуют	данные отсутствуют
4	659450.68	2348516.48	данные отсутствуют	данные отсутствуют
5	659456.11	2348515.4	данные отсутствуют	данные отсутствуют
6	659457.94	2348515.26	данные отсутствуют	данные отсутствуют
7	659463.25	2348514.32	данные отсутствуют	данные отсутствуют
8	659463.48	2348517.62	данные отсутствуют	данные отсутствуют
9	659466.38	2348529.67	данные отсутствуют	данные отсутствуют
10	659466.86	2348531.78	данные отсутствуют	данные отсутствуют
11	659467.11	2348531.68	данные отсутствуют	данные отсутствуют
12	659467.64	2348533.24	данные отсутствуют	данные отсутствуют
13	659466	2348533.57	данные отсутствуют	данные отсутствуют
14	659466.26	2348534.77	данные отсутствуют	данные отсутствуют
15	659467.46	2348534.4	данные отсутствуют	данные отсутствуют

Государственный регистратор		ФГИС ЕГРН
полное наименование должности	подпись	инициалы, фамилия

М.П.

ФГИС ЕГРН

полное наименование органа регистрации прав

Раздел 1

Выписка из Единого государственного реестра недвижимости об объекте недвижимости

Сведения о характеристиках объекта недвижимости

На основании запроса от 02.12.2020 г., поступившего на рассмотрение 02.12.2020 г., сообщаем, что согласно записям Единого государственного реестра недвижимости:

Земельный участок		
(вид объекта недвижимости)		
Лист № _____ Раздела 1	Всего листов раздела 1 : _____	Всего разделов: _____
Всего листов выписки: _____		
02.12.2020 № 99/2020/363697727		
Кадастровый номер:	75:32:010704:28	
Номер кадастрового квартала:	75:32:010704	
Дата присвоения кадастрового номера:	06.08.2014	
Ранее присвоенный государственный учетный номер:	данные отсутствуют	
Адрес:	установлено относительно ориентира, расположенного в границах участка. Почтовый адрес ориентира: Забайкальский край, г Чита, район улицы Народной и Алданской	
Площадь:	916 +/- 11	
Кадастровая стоимость, руб.:	1	
Кадастровые номера расположенных в пределах земельного участка объектов недвижимости:	данные отсутствуют	
Кадастровые номера объектов недвижимости, из которых образован объект недвижимости:	данные отсутствуют	
Кадастровые номера образованных объектов недвижимости:	данные отсутствуют	
Сведения о включении объекта недвижимости в состав предприятия как имущественного комплекса:		
Государственный регистратор		ФГИС ЕГРН
полное наименование должности	подпись	инициалы, фамилия

М.П.

Сведения о характеристиках объекта недвижимости

Земельный участок		
(виц объекта недвижимости)		
Лист № _____ Раздела 1	Всего листов раздела 1 : _____	Всего разделов: _____
Всего листов выписки: _____		
02.12.2020 № 99/2020/363697727		
Кадастровый номер:		75:32:010704:28
Категория земель:		
Виды разрешенного использования:	для благоустройства прилегающей территории	
Сведения о кадастровом инженере:	Просьянникова Светлана Григорьевна №75-13-139	
Сведения о лесах, водных объектах и об иных природных объектах, расположенных в пределах земельного участка:	данные отсутствуют	
Сведения о том, что земельный участок полностью или частично расположен в границах зоны с особыми условиями использования территории или территории объекта культурного наследия	данные отсутствуют	
Сведения о том, что земельный участок расположен в границах особой экономической зоны, территории опережающего социально-экономического развития, зоны территориального развития в Российской Федерации, игровой зоны:	данные отсутствуют	
Сведения о том, что земельный участок расположен в границах особо охраняемой природной территории, охотничьих угодий, лесничеств, лесопарков:	данные отсутствуют	
Сведения о результатах проведения государственного земельного надзора:	данные отсутствуют	
Сведения о расположении земельного участка в границах территории, в отношении которой утвержден проект межевания территории:	данные отсутствуют	
Государственный регистратор		ФГИС ЕГРН
полное наименование должности	подпись	инициалы, фамилия

М.П.

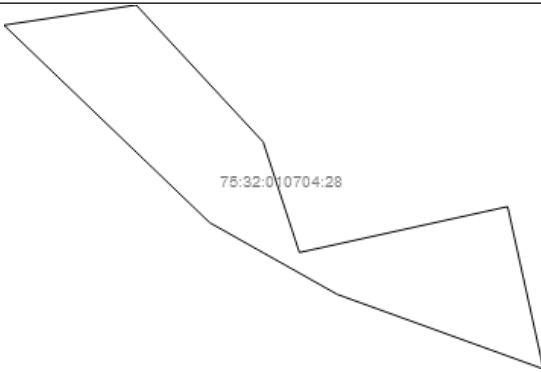
Сведения о характеристиках объекта недвижимости

Земельный участок		
(виц объекта недвижимости)		
Лист № _____ Раздела 1	Всего листов раздела 1 : _____	Всего разделов: _____
Всего листов выписки: _____		
02.12.2020 № 99/2020/363697727		
Кадастровый номер:		75:32:010704:28
Условный номер земельного участка:	данные отсутствуют	
Сведения о принятии акта и (или) заключении договора, предусматривающих предоставление в соответствии с земельным законодательством исполнительным органом государственной власти или органом местного самоуправления находящегося в государственной или муниципальной собственности земельного участка для строительства наемного дома социального использования или наемного дома коммерческого использования:	данные отсутствуют	
Сведения о том, что земельный участок или земельные участки образованы на основании решения об изъятии земельного участка и (или) расположенного на нем объекта недвижимости для государственных или муниципальных нужд:	данные отсутствуют	
Сведения о том, что земельный участок образован из земель или земельного участка, государственная собственность на которые не разграничена:	данные отсутствуют	
Сведения о наличии земельного спора о местоположении границ земельных участков:	данные отсутствуют	
Статус записи об объекте недвижимости:	Сведения об объекте недвижимости имеют статус "временные". Дата истечения срока действия временного характера - 2019-08-07	
Особые отметки:	Сведения о видах разрешенного использования имеют статус «Актуальные незасвидетельствованные». Право (ограничение права, обременение объекта недвижимости) зарегистрировано на данный объект недвижимости с видами разрешенного использования отсутствует. Сведения необходимые для заполнения раздела 2 отсутствуют. Сведения необходимые для заполнения раздела 3.1 отсутствуют. Сведения необходимые для заполнения раздела 4 отсутствуют. Сведения необходимые для заполнения раздела 4.1 отсутствуют. Сведения необходимые для заполнения раздела 4.2 отсутствуют.	
Получатель выписки:	Крашенинников Константин Иванович	
Государственный регистратор		ФГИС ЕГРН
полное наименование должности	подпись	инициалы, фамилия

М.П.

Выписка из Единого государственного реестра недвижимости об объекте недвижимости
Описание местоположения земельного участка

Земельный участок			
(виц объекта недвижимости)			
Лист № ____ Раздела 3	Всего листов раздела 3 : ____	Всего разделов: ____	Всего листов выписки: ____
02.12.2020 № 99/2020/363697727			
Кадастровый номер:		75:32:010704:28	

План (чертеж, схема) земельного участка			
 <p>75:32:010704:28</p>			
Масштаб 1: данные отсутствуют	Условные обозначения:		

Государственный регистратор		ФГИС ЕГРН
полное наименование должности	подпись	инициалы, фамилия

М.П.

Выписка из Единого государственного реестра недвижимости об объекте недвижимости
Описание местоположения земельного участка

Земельный участок			
(виц объекта недвижимости)			
Лист №	Раздела 3.2	Всего листов раздела 3.2 : _____	Всего разделов: _____
02.12.2020 № 99/2020/363697727		Всего листов выписки: _____	
Кадастровый номер:		75:32:010704:28	

Сведения о характерных точках границы земельного участка				
Система координат: МСК 53 (Зона-2)				
Зона №				
Номер точки	Координаты		Описание закрепления на местности	Средняя квадратическая погрешность определения координат характерных точек границ земельного участка, м
	X	Y		
1	2	3	4	5
1	659435.54	2348706.79	данные отсутствуют	данные отсутствуют
2	659438.27	2348724.62	данные отсутствуют	данные отсутствуют
3	659419.76	2348741.75	данные отсутствуют	данные отсутствуют
4	659404.82	2348746.64	данные отсутствуют	данные отсутствуют
5	659411.02	2348774.73	данные отсутствуют	данные отсутствуют
6	659389.08	2348779.56	данные отсутствуют	данные отсутствуют
7	659399.16	2348751.75	данные отсутствуют	данные отсутствуют
8	659408.85	2348734.54	данные отсутствуют	данные отсутствуют

Государственный регистратор		ФГИС ЕГРН
полное наименование должности	подпись	инициалы, фамилия

М.П.

Выписка из Единого государственного реестра недвижимости об объекте недвижимости

Сведения о характеристиках объекта недвижимости

На основании запроса от 02.12.2020 г., поступившего на рассмотрение 02.12.2020 г., сообщаем, что согласно записям Единого государственного реестра недвижимости:

Земельный участок			
(вид объекта недвижимости)			
Лист №	Раздела 1	Всего листов раздела 1 : ____	Всего разделов: ____
02.12.2020 № 99/2020/363700082		Всего листов выписки: ____	
Кадастровый номер:		75:32:010705:1	

Номер кадастрового квартала:	75:32:010705
Дата присвоения кадастрового номера:	17.07.2002
Ранее присвоенный государственный учетный номер:	75:32:0200000:04:00:00
Адрес:	установлено относительно ориентира, расположенного в границах участка. Почтовый адрес ориентира: Забайкальский край, г. Чита, ул. Народная, дом 4
Площадь:	1500
Кадастровая стоимость, руб.:	1497930
Кадастровые номера расположенных в пределах земельного участка объектов недвижимости:	75:32:010705:38
Кадастровые номера объектов недвижимости, из которых образован объект недвижимости:	данные отсутствуют
Кадастровые номера образованных объектов недвижимости:	75:32:010705:85
Сведения о включении объекта недвижимости в состав предприятия как имущественного комплекса:	

Государственный регистратор		ФГИС ЕГРН
полное наименование должности	подпись	инициалы, фамилия

М.П.

Сведения о характеристиках объекта недвижимости

Земельный участок			
(виц объекта недвижимости)			
Лист №	Раздела 1	Всего листов раздела 1 : _____	Всего разделов: _____
02.12.2020 № 99/2020/363700082			
Кадастровый номер:		75:32:010705:1	

Категория земель:	
Виды разрешенного использования:	Для обслуживания жилого дома, выращивания плодово-ягодных и овощных культур
Сведения о кадастровом инженере:	данные отсутствуют
Сведения о лесах, водных объектах и об иных природных объектах, расположенных в пределах земельного участка:	данные отсутствуют
Сведения о том, что земельный участок полностью или частично расположен в границах зоны с особыми условиями использования территории или территории объекта культурного наследия	данные отсутствуют
Сведения о том, что земельный участок расположен в границах особой экономической зоны, территории опережающего социально-экономического развития, зоны территориального развития в Российской Федерации, игровой зоны:	данные отсутствуют
Сведения о том, что земельный участок расположен в границах особо охраняемой природной территории, охотничьих угодий, лесничеств, лесопарков:	данные отсутствуют
Сведения о результатах проведения государственного земельного надзора:	данные отсутствуют
Сведения о расположении земельного участка в границах территории, в отношении которой утвержден проект межевания территории:	данные отсутствуют

Государственный регистратор		ФГИС ЕГРН
полное наименование должности	подпись	инициалы, фамилия

М.П.

Сведения о характеристиках объекта недвижимости

Земельный участок		
(вид объекта недвижимости)		
Лист № _____ Раздела 1	Всего листов раздела 1 : _____	Всего разделов: _____
Всего листов выписки: _____		
02.12.2020 № 99/2020/363700082		
Кадастровый номер:		75:32:010705:1
Условный номер земельного участка:	данные отсутствуют	
Сведения о принятии акта и (или) заключении договора, предусматривающих предоставление в соответствии с земельным законодательством исполнительным органом государственной власти или органом местного самоуправления находящегося в государственной или муниципальной собственности земельного участка для строительства наемного дома социального использования или наемного дома коммерческого использования:	данные отсутствуют	
Сведения о том, что земельный участок или земельные участки образованы на основании решения об изъятии земельного участка и (или) расположенного на нем объекта недвижимости для государственных или муниципальных нужд:	данные отсутствуют	
Сведения о том, что земельный участок образован из земель или земельного участка, государственная собственность на которые не разграничена:	данные отсутствуют	
Сведения о наличии земельного спора о местоположении границ земельных участков:	данные отсутствуют	
Статус записи об объекте недвижимости:	Сведения об объекте недвижимости имеют статус "актуальные, ранее учтенные"	
Особые отметки:	Из объекта недвижимости образованы объекты недвижимости с кадастровыми номерами: 75:32:010705:85, сведения о которых носят временный характер. Сведения о видах разрешенного использования имеют статус «Актуальные незасвидетельствованные». Право (ограничение права, обременение объекта недвижимости) зарегистрировано на данный объект недвижимости с видами разрешенного использования отсутствует. Сведения необходимые для заполнения раздела 3.1 отсутствуют.	
Получатель выписки:	Крашенинников Константин Иванович	
Государственный регистратор		ФГИС ЕГРН
полное наименование должности	подпись	инициалы, фамилия

М.П.

Выписка из Единого государственного реестра недвижимости об объекте недвижимости
Сведения о зарегистрированных правах

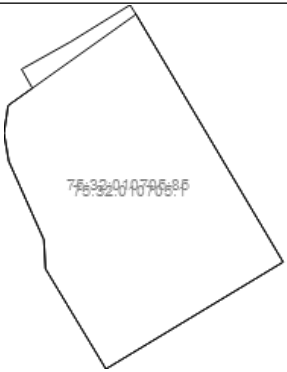
Земельный участок	
<small>(виц объекта недвижимости)</small>	
Лист № ____ Раздела 2	Всего листов раздела 2 : ____
Всего разделов: ____	
Всего листов выписки: ____	
02.12.2020 № 99/2020/363700082	
Кадастровый номер:	75:32:010705:1
1. Правообладатель (правообладатели):	1.1. Хафизов Рустам Сабирзянович
2. Вид, номер и дата государственной регистрации права:	2.1. Собственность, № 75-01/32-117/2002-231 от 10.09.2002, 1/1
3. Ограничение прав и обременение объекта недвижимости:	не зарегистрировано
4. Договоры участия в долевом строительстве:	не зарегистрировано
5. Заявленные в судебном порядке права требования:	данные отсутствуют
6. Сведения о возражении в отношении зарегистрированного права:	данные отсутствуют
7. Сведения о наличии решения об изъятии объекта недвижимости для государственных и муниципальных нужд:	данные отсутствуют
8. Сведения о невозможности государственной регистрации без личного участия правообладателя или его законного представителя:	
9. Правоприятия и сведения о наличии поступивших, но не рассмотренных заявлений о проведении государственной регистрации права (перехода, прекращения права), ограничения права или обременения объекта недвижимости, сделки в отношении объекта недвижимости:	данные отсутствуют
10. Сведения об осуществлении государственной регистрации сделки, права, ограничения права без необходимого в силу закона согласия третьего лица, органа:	данные отсутствуют
11. Сведения о невозможности государственной регистрации перехода, прекращения, ограничения права на земельный участок из земель сельскохозяйственного назначения:	

Государственный регистратор		ФГИС ЕГРН
полное наименование должности	подпись	инициалы, фамилия

М.П.

Выписка из Единого государственного реестра недвижимости об объекте недвижимости
Описание местоположения земельного участка

Земельный участок			
(виц объекта недвижимости)			
Лист № ____ Раздела 3	Всего листов раздела 3 : ____	Всего разделов: ____	Всего листов выписки: ____
02.12.2020 № 99/2020/363700082			
Кадастровый номер:		75:32:010705:1	

План (чертеж, схема) земельного участка			
			
Масштаб 1: данные отсутствуют	Условные обозначения:		

Государственный регистратор		ФГИС ЕГРН
полное наименование должности	подпись	инициалы, фамилия

М.П.

Выписка из Единого государственного реестра недвижимости об объекте недвижимости
Описание местоположения земельного участка

Земельный участок			
<small>(виц объекта недвижимости)</small>			
Лист №	Раздела 3.2	Всего листов раздела 3.2 : _____	Всего разделов: _____
Всего листов выписки: _____			
02.12.2020 № 99/2020/363700082			
Кадастровый номер:		75:32:010705:1	

Сведения о характерных точках границы земельного участка				
Система координат: МСК 53 (Зона-2)				
Зона №				
Номер точки	Координаты		Описание закрепления на местности	Средняя квадратическая погрешность определения координат характерных точек границ земельного участка, м
	X	Y		
1	2	3	4	5
1	659228.99	2348270.16	данные отсутствуют	данные отсутствуют
2	659211.29	2348240.88	данные отсутствуют	данные отсутствуют
3	659227.87	2348230.9	данные отсутствуют	данные отсутствуют
4	659232.68	2348230.63	данные отсутствуют	данные отсутствуют
5	659245.67	2348224.83	данные отсутствуют	данные отсутствуют
6	659250.34	2348224.04	данные отсутствуют	данные отсутствуют
7	659254.91	2348224.73	данные отсутствуют	данные отсутствуют
8	659269.99	2348245.85	данные отсутствуют	данные отсутствуют
11	659260.91	2348226.95	данные отсутствуют	данные отсутствуют
12	659265.45	2348235.06	данные отсутствуют	данные отсутствуют
13	659271.54	2348244.87	данные отсутствуют	данные отсутствуют
14	659257.76	2348228.72	данные отсутствуют	данные отсутствуют

Государственный регистратор		ФГИС ЕГРН
полное наименование должности	подпись	инициалы, фамилия

М.П.

Выписка из Единого государственного реестра недвижимости об объекте недвижимости
Сведения о частях земельного участка

Земельный участок			
<small>(виц объекта недвижимости)</small>			
Лист № ____ Раздела 4	Всего листов раздела 4 : ____	Всего разделов: ____	Всего листов выписки: ____
02.12.2020 № 99/2020/363700082			
Кадастровый номер:		75:32:010705:1	

План (чертеж, схема) части земельного участка	Учетный номер части: 75:32:010705:1/1
	
Масштаб 1: данные отсутствуют	Условные обозначения:

Государственный регистратор		ФГИС ЕГРН
полное наименование должности	подпись	инициалы, фамилия

М.П.

Выписка из Единого государственного реестра недвижимости об объекте недвижимости
Сведения о частях земельного участка

Земельный участок			
<small>(виц объекта недвижимости)</small>			
Лист №	Раздела 4	Всего листов раздела 4 :	Всего разделов:
02.12.2020	№ 99/2020/363700082		
Кадастровый номер:		75:32:010705:1	

План (чертеж, схема) части земельного участка	Учетный номер части: 75:32:010705:1/1
	
Масштаб 1: данные отсутствуют	Условные обозначения:

Государственный регистратор		ФГИС ЕГРН
полное наименование должности	подпись	инициалы, фамилия

М.П.

Выписка из Единого государственного реестра недвижимости об объекте недвижимости
Сведения о частях земельного участка

Земельный участок			
<small>(виц объекта недвижимости)</small>			
Лист №	Раздела 4	Всего листов раздела 4 :	Всего разделов:
02.12.2020	№ 99/2020/363700082		
Кадастровый номер:		75:32:010705:1	

План (чертеж, схема) части земельного участка	Учетный номер части: 75:32:010705:1/1
	
Масштаб 1: данные отсутствуют	Условные обозначения:

Государственный регистратор		ФГИС ЕГРН
полное наименование должности	подпись	инициалы, фамилия

М.П.

Выписка из Единого государственного реестра недвижимости об объекте недвижимости
Сведения о частях земельного участка

Земельный участок			
<small>(виц объекта недвижимости)</small>			
Лист №	Раздела 4	Всего листов раздела 4 :	Всего разделов:
02.12.2020	№ 99/2020/363700082		
Кадастровый номер:		75:32:010705:1	

План (чертеж, схема) части земельного участка	Учетный номер части: 75:32:010705:1/2
	
Масштаб 1: данные отсутствуют	Условные обозначения:

Государственный регистратор		ФГИС ЕГРН
полное наименование должности	подпись	инициалы, фамилия

М.П.

Выписка из Единого государственного реестра недвижимости об объекте недвижимости
Сведения о частях земельного участка

Земельный участок			
<small>(вид объекта недвижимости)</small>			
Лист №	Раздела 4.1	Всего листов раздела 4.1 : _____	Всего разделов: _____
Всего листов выписки: _____			
02.12.2020 № 99/2020/363700082			
Кадастровый номер:		75:32:010705:1	

Учетный номер части	Площадь (м ²)	Содержание ограничения в использовании или ограничения права на объект недвижимости или обременения объекта недвижимости
1	2	3
1	1232	, Приказ "Об утверждении проекта "Зон санитарной охраны источника водоснабжения и водопроводов питьевого назначения группового водозабора "Центральный" АО "Водоканал-Чита" , расположенного на Центральном участке Читинского месторождения подземных вод" № 149 от 29.01.2018, срок действия: 20.12.2019
1	1232	, 75.32.2.405, Федеральный закон "О санитарно-эпидемиологическом благополучии населения" № 52-ФЗ от 30.03.1990
1	1232	, Федеральный закон "О санитарно-эпидемиологическом благополучии населения" № 52-ФЗ от 30.03.1990, срок действия: 02.04.2018
2	1232	, Документ, воспроизводящий сведения, содержащиеся в решении об установлении или изменении границ зон с особыми условиями использования территорий № б/н от 17.11.2019, срок действия: 17.01.2020

Государственный регистратор		ФГИС ЕГРН
полное наименование должности	подпись	инициалы, фамилия

М.П.

Выписка из Единого государственного реестра недвижимости об объекте недвижимости
Сведения о частях земельного участка

Земельный участок				
Сведения о характерных точках границы части (частей) земельного участка				
Учетный номер части: _____				
Лист № _____ Раздела 4.2: _____ Всего листов раздела: _____ Всего разделов: _____ Всего листов выписки: _____				
Система координат: МСК-53 (3-ий вид)				
Зона № _____				
Кадастровый номер: 75:32:010705:1				
Номер точки	Координаты, м		Описание закрепления на местности	Средняя квадратическая погрешность определения координат характерных точек границы части земельного участка, м
	X	Y		
1	2	3	4	5
1	659228.99	2348270.16	данные отсутствуют	данные отсутствуют
1	659228.99	2348270.16	данные отсутствуют	0.3
1	659228.99	2348270.16	данные отсутствуют	данные отсутствуют
1	659228.99	2348270.16	данные отсутствуют	данные отсутствуют
2	659211.29	2348240.88	данные отсутствуют	данные отсутствуют
2	659211.29	2348240.88	данные отсутствуют	0.3
2	659211.29	2348240.88	данные отсутствуют	данные отсутствуют
2	659211.29	2348240.88	данные отсутствуют	данные отсутствуют
3	659227.87	2348230.9	данные отсутствуют	данные отсутствуют
3	659227.87	2348230.9	данные отсутствуют	0.3
3	659227.87	2348230.9	данные отсутствуют	данные отсутствуют
3	659227.87	2348230.9	данные отсутствуют	данные отсутствуют
8	659269.99	2348245.85	данные отсутствуют	данные отсутствуют
8	659269.99	2348245.85	данные отсутствуют	0.3
8	659269.99	2348245.85	данные отсутствуют	данные отсутствуют
8	659269.99	2348245.85	данные отсутствуют	данные отсутствуют

Государственный регистратор		ФГИС ЕГРН
полное наименование должности	подпись	инициалы, фамилия

М.П.

Выписка из Единого государственного реестра недвижимости об объекте недвижимости
Сведения о частях земельного участка

Земельный участок			
<small>(вид объекта недвижимости)</small>			
Лист №	Раздела 4.2	Всего листов раздела 4.2 : _____	Всего разделов: _____
02.12.2020 № 99/2020/363700082			
Кадастровый номер:		75:32:010705:1	

Номер точки	Координаты, м		Описание закрепления на местности	Средняя квадратическая погрешность определения координат характерных точек границы части земельного участка, м
	X	Y		
1	2	3	4	5
9	659266.66	2348241.18	данные отсутствуют	данные отсутствуют
9	659266.66	2348241.18	данные отсутствуют	данные отсутствуют
9	659266.66	2348241.18	данные отсутствуют	данные отсутствуют
9	659266.66	2348241.18	данные отсутствуют	данные отсутствуют
10	659229.34	2348230.82	данные отсутствуют	данные отсутствуют
10	659229.34	2348230.82	данные отсутствуют	данные отсутствуют
10	659229.34	2348230.82	данные отсутствуют	данные отсутствуют
10	659229.34	2348230.82	данные отсутствуют	данные отсутствуют

Государственный регистратор		ФГИС ЕГРН
полное наименование должности	подпись	инициалы, фамилия

М.П.

Выписка из Единого государственного реестра недвижимости об объекте недвижимости
Сведения о частях земельного участка

Земельный участок				
<small>(виц объекта недвижимости)</small>				
Лист № _____ Раздела 4.2		Всего листов раздела 4.2 : _____		Всего разделов: _____
Всего листов выписки: _____		Кадастровый номер: 75:32:010705:1		
Сведения о характерных точках границы части (частей) земельного участка				
Учетный номер части: 1				
Система координат: МСК-75				
Зона № _____				
Номер точки	Координаты, м		Описание закрепления на местности	Средняя квадратическая погрешность определения координат характерных точек границы части земельного участка, м
	X	Y		
1	2	3	4	5
1	659228.99	2348270.16	данные отсутствуют	данные отсутствуют
1	659228.99	2348270.16	данные отсутствуют	0.3
1	659228.99	2348270.16	данные отсутствуют	данные отсутствуют
1	659228.99	2348270.16	данные отсутствуют	данные отсутствуют
2	659211.29	2348240.88	данные отсутствуют	данные отсутствуют
2	659211.29	2348240.88	данные отсутствуют	0.3
2	659211.29	2348240.88	данные отсутствуют	данные отсутствуют
2	659211.29	2348240.88	данные отсутствуют	данные отсутствуют
3	659227.87	2348230.9	данные отсутствуют	данные отсутствуют
3	659227.87	2348230.9	данные отсутствуют	0.3
3	659227.87	2348230.9	данные отсутствуют	данные отсутствуют
3	659227.87	2348230.9	данные отсутствуют	данные отсутствуют
8	659269.99	2348245.85	данные отсутствуют	данные отсутствуют
8	659269.99	2348245.85	данные отсутствуют	0.3
8	659269.99	2348245.85	данные отсутствуют	данные отсутствуют
8	659269.99	2348245.85	данные отсутствуют	данные отсутствуют
Государственный регистратор			ФГИС ЕГРН	
полное наименование должности			подпись	
			инициалы, фамилия	

М.П.

Выписка из Единого государственного реестра недвижимости об объекте недвижимости
Сведения о частях земельного участка

Земельный участок			
<small>(вид объекта недвижимости)</small>			
Лист №	Раздела 4.2	Всего листов раздела 4.2 : _____	Всего разделов: _____
02.12.2020 № 99/2020/363700082			
Кадастровый номер:		75:32:010705:1	

Номер точки	Координаты, м		Описание закрепления на местности	Средняя квадратическая погрешность определения координат характерных точек границы части земельного участка, м
	X	Y		
1	2	3	4	5
9	659266.66	2348241.18	данные отсутствуют	данные отсутствуют
9	659266.66	2348241.18	данные отсутствуют	данные отсутствуют
9	659266.66	2348241.18	данные отсутствуют	данные отсутствуют
9	659266.66	2348241.18	данные отсутствуют	данные отсутствуют
10	659229.34	2348230.82	данные отсутствуют	данные отсутствуют
10	659229.34	2348230.82	данные отсутствуют	данные отсутствуют
10	659229.34	2348230.82	данные отсутствуют	данные отсутствуют
10	659229.34	2348230.82	данные отсутствуют	данные отсутствуют

Государственный регистратор		ФГИС ЕГРН
полное наименование должности	подпись	инициалы, фамилия

М.П.

Выписка из Единого государственного реестра недвижимости об объекте недвижимости
Сведения о частях земельного участка

Земельный участок				
<small>(виц объекта недвижимости)</small>				
Лист № _____ Раздела 4.2		Всего листов раздела 4.2 : _____		Всего разделов: _____
Всего листов выписки: _____				
02.12.2020 № 99/2020/363700082				
Кадастровый номер:			75:32:010705:1	
Сведения о характерных точках границы части (частей) земельного участка				
Учетный номер части: 1				
Система координат: МСК 53 (Зона-2)				
Зона № _____				
Номер точки	Координаты, м		Описание закрепления на местности	Средняя квадратическая погрешность определения координат характерных точек границы части земельного участка, м
	X	Y		
1	2	3	4	5
1	659228.99	2348270.16	данные отсутствуют	данные отсутствуют
1	659228.99	2348270.16	данные отсутствуют	0.3
1	659228.99	2348270.16	данные отсутствуют	данные отсутствуют
1	659228.99	2348270.16	данные отсутствуют	данные отсутствуют
2	659211.29	2348240.88	данные отсутствуют	данные отсутствуют
2	659211.29	2348240.88	данные отсутствуют	0.3
2	659211.29	2348240.88	данные отсутствуют	данные отсутствуют
2	659211.29	2348240.88	данные отсутствуют	данные отсутствуют
3	659227.87	2348230.9	данные отсутствуют	данные отсутствуют
3	659227.87	2348230.9	данные отсутствуют	0.3
3	659227.87	2348230.9	данные отсутствуют	данные отсутствуют
3	659227.87	2348230.9	данные отсутствуют	данные отсутствуют
8	659269.99	2348245.85	данные отсутствуют	данные отсутствуют
8	659269.99	2348245.85	данные отсутствуют	0.3
8	659269.99	2348245.85	данные отсутствуют	данные отсутствуют
8	659269.99	2348245.85	данные отсутствуют	данные отсутствуют
Государственный регистратор			ФГИС ЕГРН	
полное наименование должности			подпись	
			инициалы, фамилия	

М.П.

Выписка из Единого государственного реестра недвижимости об объекте недвижимости
Сведения о частях земельного участка

Земельный участок			
<small>(вид объекта недвижимости)</small>			
Лист №	Раздела 4.2	Всего листов раздела 4.2 : _____	Всего разделов: _____
02.12.2020 № 99/2020/363700082			
Кадастровый номер:		75:32:010705:1	

Номер точки	Координаты, м		Описание закрепления на местности	Средняя квадратическая погрешность определения координат характерных точек границы части земельного участка, м
	X	Y		
1	2	3	4	5
9	659266.66	2348241.18	данные отсутствуют	данные отсутствуют
9	659266.66	2348241.18	данные отсутствуют	данные отсутствуют
9	659266.66	2348241.18	данные отсутствуют	данные отсутствуют
9	659266.66	2348241.18	данные отсутствуют	данные отсутствуют
10	659229.34	2348230.82	данные отсутствуют	данные отсутствуют
10	659229.34	2348230.82	данные отсутствуют	данные отсутствуют
10	659229.34	2348230.82	данные отсутствуют	данные отсутствуют
10	659229.34	2348230.82	данные отсутствуют	данные отсутствуют

Государственный регистратор		ФГИС ЕГРН
полное наименование должности	подпись	инициалы, фамилия

М.П.

Выписка из Единого государственного реестра недвижимости об объекте недвижимости
Сведения о частях земельного участка

Земельный участок				
<small>(виц объекта недвижимости)</small>				
Лист № _____ Раздела 4.2		Всего листов раздела 4.2 : _____		Всего разделов: _____
Всего листов выписки: _____				
02.12.2020 № 99/2020/363700082				
Кадастровый номер:			75:32:010705:1	
Сведения о характерных точках границы части (частей) земельного участка				
Учетный номер части: 2				
Система координат: МСК 53 (Зона-2)				
Зона № _____				
Номер точки	Координаты, м		Описание закрепления на местности	Средняя квадратическая погрешность определения координат характерных точек границы части земельного участка, м
	X	Y		
1	2	3	4	5
1	659228.99	2348270.16	данные отсутствуют	данные отсутствуют
1	659228.99	2348270.16	данные отсутствуют	0.3
1	659228.99	2348270.16	данные отсутствуют	данные отсутствуют
1	659228.99	2348270.16	данные отсутствуют	данные отсутствуют
2	659211.29	2348240.88	данные отсутствуют	данные отсутствуют
2	659211.29	2348240.88	данные отсутствуют	0.3
2	659211.29	2348240.88	данные отсутствуют	данные отсутствуют
2	659211.29	2348240.88	данные отсутствуют	данные отсутствуют
3	659227.87	2348230.9	данные отсутствуют	данные отсутствуют
3	659227.87	2348230.9	данные отсутствуют	0.3
3	659227.87	2348230.9	данные отсутствуют	данные отсутствуют
3	659227.87	2348230.9	данные отсутствуют	данные отсутствуют
8	659269.99	2348245.85	данные отсутствуют	данные отсутствуют
8	659269.99	2348245.85	данные отсутствуют	0.3
8	659269.99	2348245.85	данные отсутствуют	данные отсутствуют
8	659269.99	2348245.85	данные отсутствуют	данные отсутствуют
Государственный регистратор			ФГИС ЕГРН	
полное наименование должности			подпись	
			инициалы, фамилия	

М.П.

Выписка из Единого государственного реестра недвижимости об объекте недвижимости
Сведения о частях земельного участка

Земельный участок			
<small>(вид объекта недвижимости)</small>			
Лист №	Раздела 4.2	Всего листов раздела 4.2 : _____	Всего разделов: _____
02.12.2020 № 99/2020/363700082			
Кадастровый номер:		75:32:010705:1	

Номер точки	Координаты, м		Описание закрепления на местности	Средняя квадратическая погрешность определения координат характерных точек границы части земельного участка, м
	X	Y		
1	2	3	4	5
9	659266.66	2348241.18	данные отсутствуют	данные отсутствуют
9	659266.66	2348241.18	данные отсутствуют	данные отсутствуют
9	659266.66	2348241.18	данные отсутствуют	данные отсутствуют
9	659266.66	2348241.18	данные отсутствуют	данные отсутствуют
10	659229.34	2348230.82	данные отсутствуют	данные отсутствуют
10	659229.34	2348230.82	данные отсутствуют	данные отсутствуют
10	659229.34	2348230.82	данные отсутствуют	данные отсутствуют
10	659229.34	2348230.82	данные отсутствуют	данные отсутствуют

Государственный регистратор		ФГИС ЕГРН
полное наименование должности	подпись	инициалы, фамилия

М.П.

Выписка из Единого государственного реестра недвижимости об объекте недвижимости

Сведения о характеристиках объекта недвижимости

На основании запроса от 02.12.2020 г., поступившего на рассмотрение 02.12.2020 г., сообщаем, что согласно записям Единого государственного реестра недвижимости:

Земельный участок			
(виц объекта недвижимости)			
Лист №	Раздела 1	Всего листов раздела 1 : ____	Всего разделов: ____
02.12.2020 № 99/2020/363710852		Всего листов выписки: ____	
Кадастровый номер:		75:32:010705:4	

Номер кадастрового квартала:	75:32:010705
Дата присвоения кадастрового номера:	24.10.2005
Ранее присвоенный государственный учетный номер:	данные отсутствуют
Адрес:	установлено относительно ориентира, расположенного в границах участка. Почтовый адрес ориентира: Забайкальский край, г. Чита, ул. Народная, дом 6
Площадь:	1501
Кадастровая стоимость, руб.:	1508189.79
Кадастровые номера расположенных в пределах земельного участка объектов недвижимости:	75:32:010705:33
Кадастровые номера объектов недвижимости, из которых образован объект недвижимости:	75:32:010705:3
Кадастровые номера образованных объектов недвижимости:	данные отсутствуют
Сведения о включении объекта недвижимости в состав предприятия как имущественного комплекса:	

Государственный регистратор		ФГИС ЕГРН
полное наименование должности	подпись	инициалы, фамилия

М.П.

Сведения о характеристиках объекта недвижимости

Земельный участок			
(виц объекта недвижимости)			
Лист №	Раздела 1	Всего листов раздела 1 : _____	Всего разделов: _____
02.12.2020 № 99/2020/363710852			
Кадастровый номер:		75:32:010705:4	

Категория земель:	
Виды разрешенного использования:	Для обслуживания и использования жилого дома
Сведения о кадастровом инженере:	данные отсутствуют
Сведения о лесах, водных объектах и об иных природных объектах, расположенных в пределах земельного участка:	данные отсутствуют
Сведения о том, что земельный участок полностью или частично расположен в границах зоны с особыми условиями использования территории или территории объекта культурного наследия	данные отсутствуют
Сведения о том, что земельный участок расположен в границах особой экономической зоны, территории опережающего социально-экономического развития, зоны территориального развития в Российской Федерации, игровой зоны:	данные отсутствуют
Сведения о том, что земельный участок расположен в границах особо охраняемой природной территории, охотничьих угодий, лесничеств, лесопарков:	данные отсутствуют
Сведения о результатах проведения государственного земельного надзора:	данные отсутствуют
Сведения о расположении земельного участка в границах территории, в отношении которой утвержден проект межевания территории:	данные отсутствуют

Государственный регистратор		ФГИС ЕГРН
полное наименование должности	подпись	инициалы, фамилия

М.П.

Сведения о характеристиках объекта недвижимости

Земельный участок		
(виц объекта недвижимости)		
Лист № _____ Раздела 1	Всего листов раздела 1 : _____	Всего разделов: _____
Всего листов выписки: _____		
02.12.2020 № 99/2020/363710852		
Кадастровый номер:		75:32:010705:4
Условный номер земельного участка:	данные отсутствуют	
Сведения о принятии акта и (или) заключении договора, предусматривающих предоставление в соответствии с земельным законодательством исполнительным органом государственной власти или органом местного самоуправления находящегося в государственной или муниципальной собственности земельного участка для строительства наемного дома социального использования или наемного дома коммерческого использования:	данные отсутствуют	
Сведения о том, что земельный участок или земельные участки образованы на основании решения об изъятии земельного участка и (или) расположенного на нем объекта недвижимости для государственных или муниципальных нужд:	данные отсутствуют	
Сведения о том, что земельный участок образован из земель или земельного участка, государственная собственность на которые не разграничена:	данные отсутствуют	
Сведения о наличии земельного спора о местоположении границ земельных участков:	данные отсутствуют	
Статус записи об объекте недвижимости:	Сведения об объекте недвижимости имеют статус "актуальные, ранее учтенные"	
Особые отметки:	Сведения о видах разрешенного использования имеют статус «Актуальные незасвидетельствованные». Право (ограничение права, обременение объекта недвижимости) зарегистрировано на данный объект недвижимости с видами разрешенного использования отсутствует. Сведения необходимые для заполнения раздела 3.1 отсутствуют.	
Получатель выписки:	Крашенинников Константин Иванович	
Государственный регистратор		ФГИС ЕГРН
полное наименование должности	подпись	инициалы, фамилия

М.П.

Выписка из Единого государственного реестра недвижимости об объекте недвижимости
Сведения о зарегистрированных правах

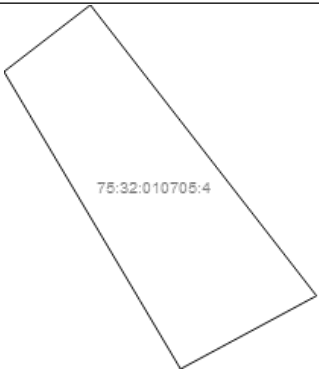
Земельный участок	
<small>(вид объекта недвижимости)</small>	
Лист № ____ Раздела 2	Всего листов раздела 2 : ____
Всего разделов: ____	Всего листов выписки: ____
02.12.2020 № 99/2020/363710852	
Кадастровый номер:	75:32:010705:4
1. Правообладатель (правообладатели):	1.1. Шипунов Иван Иванович; Шипунова Евгения Ивановна
2. Вид, номер и дата государственной регистрации права:	2.1. Совместная собственность, № 75-75-01/081/2006-095 от 09.03.2006, 1/1
3. Ограничение прав и обременение объекта недвижимости:	не зарегистрировано
4. Договоры участия в долевом строительстве:	не зарегистрировано
5. Заявленные в судебном порядке права требования:	данные отсутствуют
6. Сведения о возражении в отношении зарегистрированного права:	данные отсутствуют
7. Сведения о наличии решения об изъятии объекта недвижимости для государственных и муниципальных нужд:	данные отсутствуют
8. Сведения о невозможности государственной регистрации без личного участия правообладателя или его законного представителя:	
9. Правопритязания и сведения о наличии поступивших, но не рассмотренных заявлений о проведении государственной регистрации права (перехода, прекращения права), ограничения права или обременения объекта недвижимости, сделки в отношении объекта недвижимости:	данные отсутствуют
10. Сведения об осуществлении государственной регистрации сделки, права, ограничения права без необходимого в силу закона согласия третьего лица, органа:	данные отсутствуют
11. Сведения о невозможности государственной регистрации перехода, прекращения, ограничения права на земельный участок из земель сельскохозяйственного назначения:	

Государственный регистратор		ФГИС ЕГРН
полное наименование должности	подпись	инициалы, фамилия

М.П.

Выписка из Единого государственного реестра недвижимости об объекте недвижимости
Описание местоположения земельного участка

Земельный участок			
(виц объекта недвижимости)			
Лист № ____ Раздела 3	Всего листов раздела 3 : ____	Всего разделов: ____	Всего листов выписки: ____
02.12.2020 № 99/2020/363710852			
Кадастровый номер:		75:32:010705:4	

План (чертеж, схема) земельного участка			
			
Масштаб 1: данные отсутствуют	Условные обозначения:		

Государственный регистратор		ФГИС ЕГРН
полное наименование должности	подпись	инициалы, фамилия

М.П.

Выписка из Единого государственного реестра недвижимости об объекте недвижимости
Описание местоположения земельного участка

Земельный участок			
<small>(виц объекта недвижимости)</small>			
Лист №	Раздела 3.2	Всего листов раздела 3.2 : _____	Всего разделов: _____
02.12.2020 № 99/2020/363710852		Всего листов выписки: _____	
Кадастровый номер:		75:32:010705:4	

Сведения о характерных точках границы земельного участка				
Система координат: МСК 53 (Зона-2)				
Зона №				
Номер точки	Координаты		Описание закрепления на местности	Средняя квадратическая погрешность определения координат характерных точек границ земельного участка, м
	X	Y		
1	2	3	4	5
1	659228.99	2348270.16	данные отсутствуют	данные отсутствуют
2	659269.99	2348245.85	данные отсутствуют	данные отсутствуют
3	659281.95	2348261.31	данные отсутствуют	данные отсутствуют
4	659229.81	2348301.77	данные отсутствуют	данные отсутствуют
5	659216.7	2348277.44	данные отсутствуют	данные отсутствуют

Государственный регистратор		ФГИС ЕГРН
полное наименование должности	подпись	инициалы, фамилия

М.П.

Выписка из Единого государственного реестра недвижимости об объекте недвижимости
Сведения о частях земельного участка

Земельный участок			
<small>(виц объекта недвижимости)</small>			
Лист № ____ Раздела 4	Всего листов раздела 4 : ____	Всего разделов: ____	Всего листов выписки: ____
02.12.2020 № 99/2020/363710852			
Кадастровый номер:		75:32:010705:4	

План (чертеж, схема) части земельного участка	Учетный номер части: 75:32:010705:4/1
	
Масштаб 1: данные отсутствуют	Условные обозначения:

Государственный регистратор		ФГИС ЕГРН
полное наименование должности	подпись	инициалы, фамилия

М.П.

Выписка из Единого государственного реестра недвижимости об объекте недвижимости
Сведения о частях земельного участка

Земельный участок			
<small>(виц объекта недвижимости)</small>			
Лист №	Раздела 4	Всего листов раздела 4 :	Всего разделов:
02.12.2020	№ 99/2020/363710852		
Кадастровый номер:		75:32:010705:4	

План (чертеж, схема) части земельного участка	Учетный номер части: 75:32:010705:4/1
	
Масштаб 1: данные отсутствуют	Условные обозначения:

Государственный регистратор		ФГИС ЕГРН
полное наименование должности	подпись	инициалы, фамилия

М.П.

Выписка из Единого государственного реестра недвижимости об объекте недвижимости
Сведения о частях земельного участка

Земельный участок				
(виц объекта недвижимости)				
Лист №	Раздела 4.2	Всего листов раздела 4.2 :	Всего разделов:	Всего листов выписки:
02.12.2020 № 99/2020/363710852				
Кадастровый номер:				75:32:010705:4

Сведения о характерных точках границы части (частей) земельного участка				
Учетный номер части: 1				
Система координат: МСК 53 (Зона-2)				
Зона №				
Номер точки	Координаты, м		Описание закрепления на местности	Средняя квадратическая погрешность определения координат характерных точек границы части земельного участка, м
	X	Y		
1	2	3	4	5
3	659281.95	2348261.31	данные отсутствуют	данные отсутствуют
3	659281.95	2348261.31	данные отсутствуют	0.3
6	659278.14	2348256.39	данные отсутствуют	данные отсутствуют
6	659278.14	2348256.39	данные отсутствуют	данные отсутствуют
7	659275.84	2348266.05	данные отсутствуют	данные отсутствуют
7	659275.84	2348266.05	данные отсутствуют	данные отсутствуют

Государственный регистратор		ФГИС ЕГРН
полное наименование должности	подпись	инициалы, фамилия

М.П.

Выписка из Единого государственного реестра недвижимости об объекте недвижимости
Сведения о частях земельного участка

Основаниями для определения точек границы части (частей) земельного участка				
Учетный номер части: 1 (вид объекта недвижимости)				
Листов в координатной таблице: 12 К-75		Всего листов раздела 4.2: _____		Всего разделов: _____
Дата: 02.12.2020		№ 99/2020/363710852		
Номер точки	Координаты, м		Описание закрепления на местности	Средняя квадратическая погрешность определения координат характерных точек границы части земельного участка, м
	X	Y		
1	2	3	4	5
3	659281.95	2348261.31	данные отсутствуют	данные отсутствуют
3	659281.95	2348261.31	данные отсутствуют	0.3
6	659278.14	2348256.39	данные отсутствуют	данные отсутствуют
6	659278.14	2348256.39	данные отсутствуют	данные отсутствуют
7	659275.84	2348266.05	данные отсутствуют	данные отсутствуют
7	659275.84	2348266.05	данные отсутствуют	данные отсутствуют

Государственный регистратор		ФГИС ЕГРН
полное наименование должности	подпись	инициалы, фамилия

М.П.

Выписка из Единого государственного реестра недвижимости об объекте недвижимости

Сведения о характеристиках объекта недвижимости

На основании запроса от 03.12.2020 г., поступившего на рассмотрение 03.12.2020 г., сообщаем, что согласно записям Единого государственного реестра недвижимости:

Земельный участок			
(виц объекта недвижимости)			
Лист №	Раздела 1	Всего листов раздела 1 : ____	Всего разделов: ____
03.12.2020 № 99/2020/363837852		Всего листов выписки: ____	
Кадастровый номер:		75:32:010705:8	

Номер кадастрового квартала:	75:32:010705
Дата присвоения кадастрового номера:	06.05.2008
Ранее присвоенный государственный учетный номер:	данные отсутствуют
Адрес:	установлено относительно ориентира, расположенного в границах участка. Почтовый адрес ориентира: Забайкальский край, г. Чита, ул. Народная, дом 8
Площадь:	1302 +/- 13
Кадастровая стоимость, руб.:	1320410.28
Кадастровые номера расположенных в пределах земельного участка объектов недвижимости:	75:32:010705:36
Кадастровые номера объектов недвижимости, из которых образован объект недвижимости:	данные отсутствуют
Кадастровые номера образованных объектов недвижимости:	данные отсутствуют
Сведения о включении объекта недвижимости в состав предприятия как имущественного комплекса:	

Государственный регистратор		ФГИС ЕГРН
полное наименование должности	подпись	инициалы, фамилия

М.П.

Сведения о характеристиках объекта недвижимости

Земельный участок			
(вид объекта недвижимости)			
Лист №	Раздела 1	Всего листов раздела 1 : _____	Всего разделов: _____
03.12.2020 № 99/2020/363837852			
Кадастровый номер:		75:32:010705:8	

Категория земель:	
Виды разрешенного использования:	для использования и обслуживания индивидуального жилого дома
Сведения о кадастровом инженере:	данные отсутствуют
Сведения о лесах, водных объектах и об иных природных объектах, расположенных в пределах земельного участка:	данные отсутствуют
Сведения о том, что земельный участок полностью или частично расположен в границах зоны с особыми условиями использования территории или территории объекта культурного наследия	данные отсутствуют
Сведения о том, что земельный участок расположен в границах особой экономической зоны, территории опережающего социально-экономического развития, зоны территориального развития в Российской Федерации, игровой зоны:	данные отсутствуют
Сведения о том, что земельный участок расположен в границах особо охраняемой природной территории, охотничьих угодий, лесничеств, лесопарков:	данные отсутствуют
Сведения о результатах проведения государственного земельного надзора:	данные отсутствуют
Сведения о расположении земельного участка в границах территории, в отношении которой утвержден проект межевания территории:	данные отсутствуют

Государственный регистратор		ФГИС ЕГРН
полное наименование должности	подпись	инициалы, фамилия

М.П.

Сведения о характеристиках объекта недвижимости

Земельный участок		
(вид объекта недвижимости)		
Лист № _____ Раздела 1	Всего листов раздела 1 : _____	Всего разделов: _____
Всего листов выписки: _____		
03.12.2020 № 99/2020/363837852		
Кадастровый номер:		75:32:010705:8
Условный номер земельного участка:	данные отсутствуют	
Сведения о принятии акта и (или) заключении договора, предусматривающих предоставление в соответствии с земельным законодательством исполнительным органом государственной власти или органом местного самоуправления находящегося в государственной или муниципальной собственности земельного участка для строительства наемного дома социального использования или наемного дома коммерческого использования:	данные отсутствуют	
Сведения о том, что земельный участок или земельные участки образованы на основании решения об изъятии земельного участка и (или) расположенного на нем объекта недвижимости для государственных или муниципальных нужд:	данные отсутствуют	
Сведения о том, что земельный участок образован из земель или земельного участка, государственная собственность на которые не разграничена:	данные отсутствуют	
Сведения о наличии земельного спора о местоположении границ земельных участков:	данные отсутствуют	
Статус записи об объекте недвижимости:	Сведения об объекте недвижимости имеют статус "актуальные"	
Особые отметки:	Сведения о видах разрешенного использования имеют статус «Актуальные незасвидетельствованные». Право (ограничение права, обременение объекта недвижимости) зарегистрировано на данный объект недвижимости с видами разрешенного использования отсутствует. Сведения необходимые для заполнения раздела 3.1 отсутствуют.	
Получатель выписки:	Крашенинников Константин Иванович	
Государственный регистратор		ФГИС ЕГРН
полное наименование должности	подпись	инициалы, фамилия

М.П.

Выписка из Единого государственного реестра недвижимости об объекте недвижимости
Сведения о зарегистрированных правах

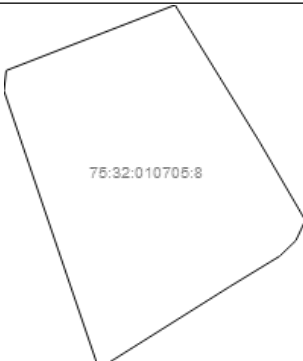
Земельный участок	
<small>(виц объекта недвижимости)</small>	
Лист № <u> </u> Раздела <u>2</u>	Всего листов раздела <u>2</u> : <u> </u>
Всего разделов: <u> </u>	Всего листов выписки: <u> </u>
03.12.2020 № 99/2020/363837852	
Кадастровый номер:	75:32:010705:8
1. Правообладатель (правообладатели):	1.1. Притько Андрей Анатольевич
2. Вид, номер и дата государственной регистрации права:	2.1. Долевая собственность, № 75-75-01/052/2013-161 от 03.04.2013, 1/2
3. Ограничение прав и обременение объекта недвижимости:	не зарегистрировано
1. Правообладатель (правообладатели):	1.2. Сенаторова Елена Олеговна
2. Вид, номер и дата государственной регистрации права:	2.2. Долевая собственность, № 75-75-01/052/2013-160 от 03.04.2013, 1/2
3. Ограничение прав и обременение объекта недвижимости:	не зарегистрировано
4. Договоры участия в долевом строительстве:	не зарегистрировано
5. Заявленные в судебном порядке права требования:	данные отсутствуют
6. Сведения о возражении в отношении зарегистрированного права:	данные отсутствуют
7. Сведения о наличии решения об изъятии объекта недвижимости для государственных и муниципальных нужд:	данные отсутствуют
8. Сведения о невозможности государственной регистрации без личного участия правообладателя или его законного представителя:	
9. Правопритязания и сведения о наличии поступивших, но не рассмотренных заявлений о проведении государственной регистрации права (перехода, прекращения права), ограничения права или обременения объекта недвижимости, сделки в отношении объекта недвижимости:	данные отсутствуют
10. Сведения об осуществлении государственной регистрации сделки, права, ограничения права без необходимого в силу закона согласия третьего лица, органа:	данные отсутствуют
11. Сведения о невозможности государственной регистрации перехода, прекращения, ограничения права на земельный участок из земель сельскохозяйственного назначения:	

Государственный регистратор		ФГИС ЕГРН
полное наименование должности	подпись	инициалы, фамилия

М.П.

Выписка из Единого государственного реестра недвижимости об объекте недвижимости
Описание местоположения земельного участка

Земельный участок			
(виц объекта недвижимости)			
Лист № ____ Раздела 3	Всего листов раздела 3 : ____	Всего разделов: ____	Всего листов выписки: ____
03.12.2020 № 99/2020/363837852			
Кадастровый номер:		75:32:010705:8	

План (чертеж, схема) земельного участка			
			
Масштаб 1: данные отсутствуют	Условные обозначения:		

Государственный регистратор		ФГИС ЕГРН
полное наименование должности	подпись	инициалы, фамилия

М.П.

Выписка из Единого государственного реестра недвижимости об объекте недвижимости
Описание местоположения земельного участка

Земельный участок			
(виц объекта недвижимости)			
Лист №	Раздела 3.2	Всего листов раздела 3.2 : _____	Всего разделов: _____
Всего листов выписки: _____			
03.12.2020 № 99/2020/363837852			
Кадастровый номер:		75:32:010705:8	

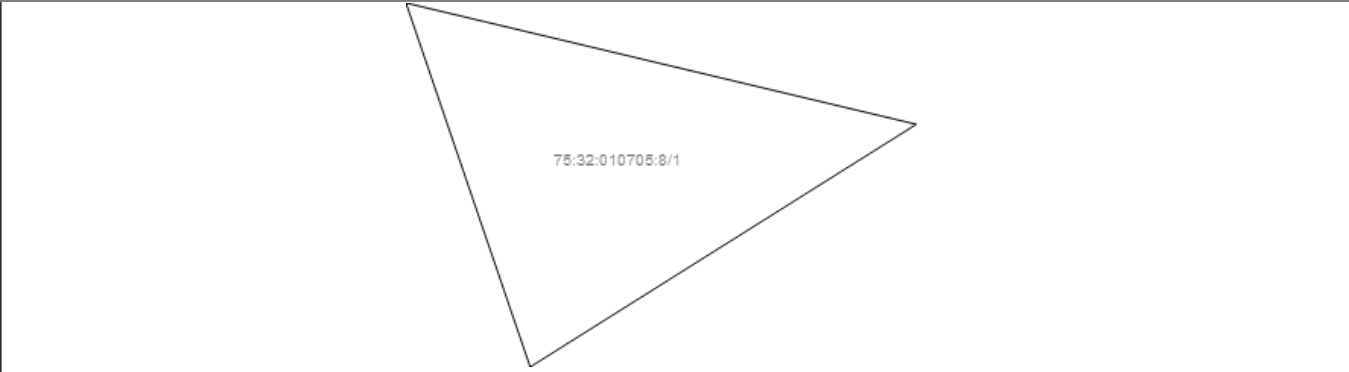
Сведения о характерных точках границы земельного участка				
Система координат: МСК 53 (Зона-2)				
Зона №				
Номер точки	Координаты		Описание закрепления на местности	Средняя квадратическая погрешность определения координат характерных точек границ земельного участка, м
	X	Y		
1	2	3	4	5
1	659326.79	2348333.64	данные отсутствуют	данные отсутствуют
2	659323.2	2348335.86	данные отсутствуют	данные отсутствуют
3	659307.32	2348345.64	данные отсутствуют	данные отсутствуют
4	659295.9	2348352.3	данные отсутствуют	данные отсутствуют
5	659293	2348350.94	данные отсутствуют	данные отсутствуют
6	659290.78	2348348.64	данные отсутствуют	данные отсутствуют
7	659286.39	2348341.46	данные отсутствуют	данные отсутствуют
8	659274.59	2348322.73	данные отсутствуют	данные отсутствуют
9	659314.47	2348309.16	данные отсутствуют	данные отсутствуют
10	659317.39	2348309.48	данные отсутствуют	данные отсутствуют

Государственный регистратор		ФГИС ЕГРН
полное наименование должности	подпись	инициалы, фамилия

М.П.

Выписка из Единого государственного реестра недвижимости об объекте недвижимости
Сведения о частях земельного участка

Земельный участок			
<small>(виц объекта недвижимости)</small>			
Лист № ____ Раздела 4	Всего листов раздела 4 : ____	Всего разделов: ____	Всего листов выписки: ____
03.12.2020 № 99/2020/363837852			
Кадастровый номер:		75:32:010705:8	

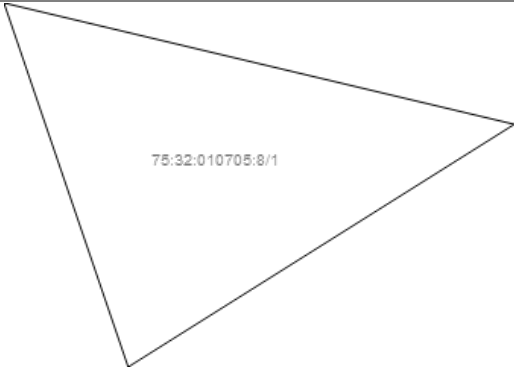
План (чертеж, схема) части земельного участка	Учетный номер части: 75:32:010705:8/1
	
Масштаб 1: данные отсутствуют	Условные обозначения:

Государственный регистратор		ФГИС ЕГРН
полное наименование должности	подпись	инициалы, фамилия

М.П.

Выписка из Единого государственного реестра недвижимости об объекте недвижимости
Сведения о частях земельного участка

Земельный участок			
(виц объекта недвижимости)			
Лист №	Раздела 4	Всего листов раздела 4 :	Всего разделов:
03.12.2020	№ 99/2020/363837852		
Кадастровый номер:		75:32:010705:8	

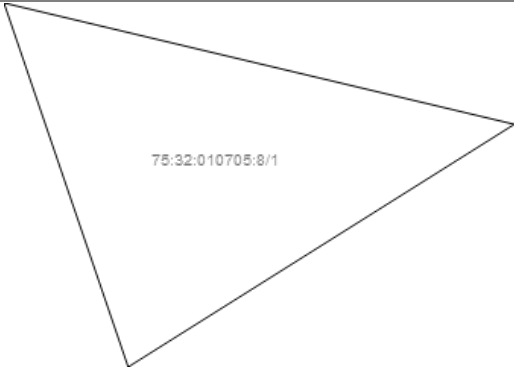
План (чертеж, схема) части земельного участка	Учетный номер части: 75:32:010705:8/1
	
Масштаб 1: данные отсутствуют	Условные обозначения:

Государственный регистратор		ФГИС ЕГРН
полное наименование должности	подпись	инициалы, фамилия

М.П.

Выписка из Единого государственного реестра недвижимости об объекте недвижимости
Сведения о частях земельного участка

Земельный участок			
<small>(виц объекта недвижимости)</small>			
Лист №	Раздела 4	Всего листов раздела 4 :	Всего разделов:
03.12.2020	№ 99/2020/363837852		
Кадастровый номер:		75:32:010705:8	

План (чертеж, схема) части земельного участка	Учетный номер части: 75:32:010705:8/1
	
Масштаб 1: данные отсутствуют	Условные обозначения:

Государственный регистратор		ФГИС ЕГРН
полное наименование должности	подпись	инициалы, фамилия

М.П.

Выписка из Единого государственного реестра недвижимости об объекте недвижимости
Сведения о частях земельного участка

Земельный участок			
<small>(вид объекта недвижимости)</small>			
Лист №	Раздела 4.1	Всего листов раздела 4.1 : _____	Всего разделов: _____
Всего листов выписки: _____		Всего листов выписки: _____	
03.12.2020 № 99/2020/363837852			
Кадастровый номер:		75:32:010705:8	

Учетный номер части	Площадь (м ²)	Содержание ограничения в использовании или ограничения права на объект недвижимости или обременения объекта недвижимости
1	2	3
1	78	, Документ, воспроизводящий сведения, содержащиеся в решении об установлении или изменении границ зон с особыми условиями использования территорий № б/н от 17.11.2019, срок действия: 17.01.2020
1	78	, Документ, воспроизводящий сведения, содержащиеся в решении об установлении или изменении границ зон с особыми условиями использования территорий № б/н от 17.11.2019, срок действия: 17.01.2020
1	78	, 75.32.2.30, Справка 1 № б/н от 06.06.2014

Государственный регистратор		ФГИС ЕГРН
полное наименование должности	подпись	инициалы, фамилия

М.П.

Сведения о характерных точках границы части (частей) земельного участка			
Учетный номер части: 1			
Система координат: МСК 53 (Зона-2)			
Зона №			
Номер	Координаты, м	Описание закрепления	Средняя квадратическая погрешность определения координат

точки	X	Y	на местности	характерных точек границы части земельного участка, м
1	2	3	4	5
8	659274.59	2348322.73	данные отсутствуют	данные отсутствуют
8	659274.59	2348322.73	данные отсутствуют	данные отсутствуют
8	659274.59	2348322.73	данные отсутствуют	0.3
11	659281.95	2348334.42	данные отсутствуют	данные отсутствуют
11	659281.95	2348334.42	данные отсутствуют	данные отсутствуют
11	659281.95	2348334.42	данные отсутствуют	данные отсутствуют
12	659285.63	2348318.97	данные отсутствуют	данные отсутствуют
12	659285.63	2348318.97	данные отсутствуют	данные отсутствуют
12	659285.63	2348318.97	данные отсутствуют	данные отсутствуют

Государственный регистратор		ФГИС ЕГРН
полное наименование должности	подпись	инициалы, фамилия

М.П.

Сведения о характерных точках границы части (частей) земельного участка			
Учетный номер части: 1			
Система координат: МСК 53 (Зона-2)			
Зона №			
Номер	Координаты, м	Описание закрепления	Средняя квадратическая погрешность определения координат

точки	X	Y	на местности	характерных точек границы части земельного участка, м
1	2	3	4	5
8	659274.59	2348322.73	данные отсутствуют	данные отсутствуют
8	659274.59	2348322.73	данные отсутствуют	данные отсутствуют
8	659274.59	2348322.73	данные отсутствуют	0.3
11	659281.95	2348334.42	данные отсутствуют	данные отсутствуют
11	659281.95	2348334.42	данные отсутствуют	данные отсутствуют
11	659281.95	2348334.42	данные отсутствуют	данные отсутствуют
12	659285.63	2348318.97	данные отсутствуют	данные отсутствуют
12	659285.63	2348318.97	данные отсутствуют	данные отсутствуют
12	659285.63	2348318.97	данные отсутствуют	данные отсутствуют

Государственный регистратор		ФГИС ЕГРН
полное наименование должности	подпись	инициалы, фамилия

М.П.

Сведения о характерных точках границы части (частей) земельного участка			
Учетный номер части: 1			
Система координат: МСК-75			
Зона №			
Номер	Координаты, м	Описание закрепления	Средняя квадратическая погрешность определения координат

точки	X	Y	на местности	характерных точек границы части земельного участка, м
1	2	3	4	5
8	659274.59	2348322.73	данные отсутствуют	данные отсутствуют
8	659274.59	2348322.73	данные отсутствуют	данные отсутствуют
8	659274.59	2348322.73	данные отсутствуют	0.3
11	659281.95	2348334.42	данные отсутствуют	данные отсутствуют
11	659281.95	2348334.42	данные отсутствуют	данные отсутствуют
11	659281.95	2348334.42	данные отсутствуют	данные отсутствуют
12	659285.63	2348318.97	данные отсутствуют	данные отсутствуют
12	659285.63	2348318.97	данные отсутствуют	данные отсутствуют
12	659285.63	2348318.97	данные отсутствуют	данные отсутствуют

Государственный регистратор		ФГИС ЕГРН
полное наименование должности	подпись	инициалы, фамилия

М.П.

Выписка из Единого государственного реестра недвижимости об объекте недвижимости

Сведения о характеристиках объекта недвижимости

На основании запроса от 02.12.2020 г., поступившего на рассмотрение 02.12.2020 г., сообщаем, что согласно записям Единого государственного реестра недвижимости:

Земельный участок		
(вид объекта недвижимости)		
Лист № _____ Раздела 1	Всего листов раздела 1 : _____	Всего разделов: _____
Всего листов выписки: _____		
02.12.2020 № 99/2020/363709705		
Кадастровый номер:	75:32:010705:29	
Номер кадастрового квартала:	75:32:010705	
Дата присвоения кадастрового номера:	03.08.2011	
Ранее присвоенный государственный учетный номер:	данные отсутствуют	
Адрес:	установлено относительно ориентира, расположенного в границах участка. Почтовый адрес ориентира: Забайкальский край, г. Чита, ул. Народная, напротив дома №19	
Площадь:	345 +/- 6	
Кадастровая стоимость, руб.:	2161197.3	
Кадастровые номера расположенных в пределах земельного участка объектов недвижимости:	данные отсутствуют	
Кадастровые номера объектов недвижимости, из которых образован объект недвижимости:	данные отсутствуют	
Кадастровые номера образованных объектов недвижимости:	данные отсутствуют	
Сведения о включении объекта недвижимости в состав предприятия как имущественного комплекса:		
Государственный регистратор		ФГИС ЕГРН
полное наименование должности	подпись	инициалы, фамилия

М.П.

Сведения о характеристиках объекта недвижимости

Земельный участок			
(виц объекта недвижимости)			
Лист №	Раздела 1	Всего листов раздела 1 : _____	Всего разделов: _____
02.12.2020 № 99/2020/363709705			
Кадастровый номер:		75:32:010705:29	

Категория земель:	
Виды разрешенного использования:	для размещения временного торгового павильона - кафе
Сведения о кадастровом инженере:	данные отсутствуют
Сведения о лесах, водных объектах и об иных природных объектах, расположенных в пределах земельного участка:	данные отсутствуют
Сведения о том, что земельный участок полностью или частично расположен в границах зоны с особыми условиями использования территории или территории объекта культурного наследия	данные отсутствуют
Сведения о том, что земельный участок расположен в границах особой экономической зоны, территории опережающего социально-экономического развития, зоны территориального развития в Российской Федерации, игровой зоны:	данные отсутствуют
Сведения о том, что земельный участок расположен в границах особо охраняемой природной территории, охотничьих угодий, лесничеств, лесопарков:	данные отсутствуют
Сведения о результатах проведения государственного земельного надзора:	данные отсутствуют
Сведения о расположении земельного участка в границах территории, в отношении которой утвержден проект межевания территории:	данные отсутствуют

Государственный регистратор		ФГИС ЕГРН
полное наименование должности	подпись	инициалы, фамилия

М.П.

Сведения о характеристиках объекта недвижимости

Земельный участок		
(вид объекта недвижимости)		
Лист № _____ Раздела 1	Всего листов раздела 1 : _____	Всего разделов: _____
Всего листов выписки: _____		
02.12.2020 № 99/2020/363709705		
Кадастровый номер:		75:32:010705:29
Условный номер земельного участка:	данные отсутствуют	
Сведения о принятии акта и (или) заключении договора, предусматривающих предоставление в соответствии с земельным законодательством исполнительным органом государственной власти или органом местного самоуправления находящегося в государственной или муниципальной собственности земельного участка для строительства наемного дома социального использования или наемного дома коммерческого использования:	данные отсутствуют	
Сведения о том, что земельный участок или земельные участки образованы на основании решения об изъятии земельного участка и (или) расположенного на нем объекта недвижимости для государственных или муниципальных нужд:	данные отсутствуют	
Сведения о том, что земельный участок образован из земель или земельного участка, государственная собственность на которые не разграничена:	данные отсутствуют	
Сведения о наличии земельного спора о местоположении границ земельных участков:	данные отсутствуют	
Статус записи об объекте недвижимости:	Сведения об объекте недвижимости имеют статус "актуальные"	
Особые отметки:	Сведения о видах разрешенного использования имеют статус «Актуальные незасвидетельствованные». Право (ограничение права, обременение объекта недвижимости) зарегистрировано на данный объект недвижимости с видами разрешенного использования отсутствует. Сведения необходимые для заполнения раздела 3.1 отсутствуют.	
Получатель выписки:	Крашенинников Константин Иванович	
Государственный регистратор		ФГИС ЕГРН
полное наименование должности	подпись	инициалы, фамилия

М.П.

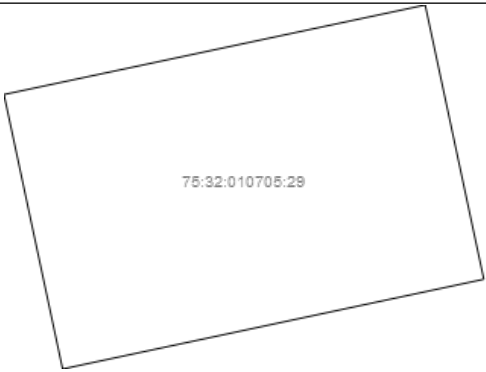
Выписка из Единого государственного реестра недвижимости об объекте недвижимости
Сведения о зарегистрированных правах

Земельный участок		
(виц объекта недвижимости)		
Лист № ____ Раздела 2	Всего листов раздела 2 : ____	Всего разделов: ____
02.12.2020 № 99/2020/363709705		
Кадастровый номер:		75:32:010705:29
1.	Правообладатель (правообладатели):	1.1. данные о правообладателе отсутствуют
2.	Вид, номер и дата государственной регистрации права:	2.1. не зарегистрировано
3.	Ограничение прав и обременение объекта недвижимости:	
	вид:	Аренда (в том числе, субаренда)
	дата государственной регистрации:	03.11.2011
	номер государственной регистрации:	75-75-01/068/2011-298
	срок, на который установлено ограничение прав и обременение объекта недвижимости:	с 03.11.2011 по 18.10.2023
3.1.1.	лицо, в пользу которого установлено ограничение прав и обременение объекта недвижимости:	Пироговский Игорь Владимирович
	основание государственной регистрации:	'Дополнительное соглашение к договору аренды земельного участка на территории г.Читы, государственная собственность на который не разграничена от 24.08.2009 № 854/09' от 27.09.2011; 'Договор аренды земельного участка на территории г. Читы, государственная собственность на который не разграничена' №854/09 от 24.08.2009
4.	Договоры участия в долевом строительстве:	не зарегистрировано
5.	Заявленные в судебном порядке права требования:	данные отсутствуют
6.	Сведения о возражении в отношении зарегистрированного права:	данные отсутствуют
7.	Сведения о наличии решения об изъятии объекта недвижимости для государственных и муниципальных нужд:	данные отсутствуют
8.	Сведения о невозможности государственной регистрации без личного участия правообладателя или его законного представителя:	
9.	Правопритязания и сведения о наличии поступивших, но не рассмотренных заявлений о проведении государственной регистрации права (перехода, прекращения права), ограничения права или обременения объекта недвижимости, сделки в отношении объекта недвижимости:	данные отсутствуют
10.	Сведения об осуществлении государственной регистрации сделки, права, ограничения права без необходимого в силу закона согласия третьего лица, органа:	данные отсутствуют
11.	Сведения о невозможности государственной регистрации перехода, прекращения, ограничения права на земельный участок из земель сельскохозяйственного назначения:	
Государственный регистратор		ФГИС ЕГРН
полное наименование должности	подпись	инициалы, фамилия

М.П.

Выписка из Единого государственного реестра недвижимости об объекте недвижимости
Описание местоположения земельного участка

Земельный участок			
(виц объекта недвижимости)			
Лист № ____ Раздела 3	Всего листов раздела 3 : ____	Всего разделов: ____	Всего листов выписки: ____
02.12.2020 № 99/2020/363709705			
Кадастровый номер:		75:32:010705:29	

План (чертеж, схема) земельного участка			
			
Масштаб 1: данные отсутствуют	Условные обозначения:		

Государственный регистратор		ФГИС ЕГРН
полное наименование должности	подпись	инициалы, фамилия

М.П.

Выписка из Единого государственного реестра недвижимости об объекте недвижимости
Описание местоположения земельного участка

Земельный участок			
<small>(виц объекта недвижимости)</small>			
Лист №	Раздела 3.2	Всего листов раздела 3.2 : _____	Всего разделов: _____
02.12.2020 № 99/2020/363709705		Всего листов выписки: _____	
Кадастровый номер:		75:32:010705:29	

Сведения о характерных точках границы земельного участка				
Система координат: МСК 53 (Зона-2)				
Зона №				
Номер точки	Координаты		Описание закрепления на местности	Средняя квадратическая погрешность определения координат характерных точек границ земельного участка, м
	X	Y		
1	2	3	4	5
1	659346.32	2348462.93	данные отсутствуют	данные отсутствуют
2	659331.65	2348466.06	данные отсутствуют	данные отсутствуют
3	659326.85	2348443.57	данные отсутствуют	данные отсутствуют
4	659341.53	2348440.44	данные отсутствуют	данные отсутствуют

Государственный регистратор		ФГИС ЕГРН
полное наименование должности	подпись	инициалы, фамилия

М.П.

Выписка из Единого государственного реестра недвижимости об объекте недвижимости
Сведения о частях земельного участка

Земельный участок			
(виц объекта недвижимости)			
Лист № ____ Раздела 4	Всего листов раздела 4 : ____	Всего разделов: ____	Всего листов выписки: ____
02.12.2020 № 99/2020/363709705			
Кадастровый номер:		75:32:010705:29	

План (чертеж, схема) части земельного участка	Учетный номер части: 75:32:010705:29/1
	
Масштаб 1: данные отсутствуют	Условные обозначения:

Государственный регистратор		ФГИС ЕГРН
полное наименование должности	подпись	инициалы, фамилия

М.П.

Выписка из Единого государственного реестра недвижимости об объекте недвижимости
Сведения о частях земельного участка

Земельный участок			
<small>(виц объекта недвижимости)</small>			
Лист №	Раздела 4	Всего листов раздела 4 :	Всего разделов:
02.12.2020	№ 99/2020/363709705		
Кадастровый номер:		75:32:010705:29	

План (чертеж, схема) части земельного участка	Учетный номер части: 75:32:010705:29/1
	
Масштаб 1: данные отсутствуют	Условные обозначения:

Государственный регистратор		ФГИС ЕГРН
полное наименование должности	подпись	инициалы, фамилия

М.П.

Выписка из Единого государственного реестра недвижимости об объекте недвижимости
Сведения о частях земельного участка

Земельный участок			
<small>(виц объекта недвижимости)</small>			
Лист №	Раздела 4	Всего листов раздела 4 :	Всего разделов:
02.12.2020	№ 99/2020/363709705		
Кадастровый номер:		75:32:010705:29	

План (чертеж, схема) части земельного участка	Учетный номер части: 75:32:010705:29/1
	
Масштаб 1: данные отсутствуют	Условные обозначения:

Государственный регистратор		ФГИС ЕГРН
полное наименование должности	подпись	инициалы, фамилия

М.П.

Выписка из Единого государственного реестра недвижимости об объекте недвижимости
Сведения о частях земельного участка

Земельный участок			
<small>(вид объекта недвижимости)</small>			
Лист №	Раздела 4.1	Всего листов раздела 4.1 : _____	Всего разделов: _____
02.12.2020 № 99/2020/363709705		Всего листов выписки: _____	
Кадастровый номер:		75:32:010705:29	

Учетный номер части	Площадь (м ²)	Содержание ограничения в использовании или ограничения права на объект недвижимости или обременения объекта недвижимости
1	2	3
1	172	, Документ, воспроизводящий сведения, содержащиеся в решении об установлении или изменении границ зон с особыми условиями использования территорий № б/н от 17.11.2019, срок действия: 17.01.2020
1	172	, Документ, воспроизводящий сведения, содержащиеся в решении об установлении или изменении границ зон с особыми условиями использования территорий № б/н от 17.11.2019, срок действия: 17.01.2020
1	172	, 75.32.2.404, Федеральный закон "О санитарно-эпидемиологическом благополучии населения" № 52-ФЗ от 30.03.1990

Государственный регистратор		ФГИС ЕГРН
полное наименование должности	подпись	инициалы, фамилия

М.П.

Сведения о характерных точках границы части (частей) земельного участка				
Учетный номер части: 1				
Система координат: МСК 53 (Зона-2)				
Зона №				
Номер точки	Координаты, м		Описание закрепления на местности	Средняя квадратическая погрешность определения координат характерных точек границы части земельного участка, м
	X	Y		
1	2	3	4	5
1	659346.32	2348462.93	данные отсутствуют	данные отсутствуют
1	659346.32	2348462.93	данные отсутствуют	данные отсутствуют
1	659346.32	2348462.93	данные отсутствуют	0.1
2	659331.65	2348466.06	данные отсутствуют	данные отсутствуют
2	659331.65	2348466.06	данные отсутствуют	данные отсутствуют
2	659331.65	2348466.06	данные отсутствуют	0.1
5	659342.24	2348456.04	данные отсутствуют	данные отсутствуют
5	659342.24	2348456.04	данные отсутствуют	данные отсутствуют
5	659342.24	2348456.04	данные отсутствуют	0.1
6	659345.52	2348459.18	данные отсутствуют	данные отсутствуют
6	659345.52	2348459.18	данные отсутствуют	данные отсутствуют
6	659345.52	2348459.18	данные отсутствуют	данные отсутствуют
7	659327.97	2348448.81	данные отсутствуют	данные отсутствуют
7	659327.97	2348448.81	данные отсутствуют	данные отсутствуют
7	659327.97	2348448.81	данные отсутствуют	данные отсутствуют

Государственный регистратор		ФГИС ЕГРН
полное наименование должности	подпись	инициалы, фамилия

М.П.

Выписка из Единого государственного реестра недвижимости об объекте недвижимости
Сведения о частях земельного участка

Земельный участок			
<small>(виц объекта недвижимости)</small>			
Лист №	Раздела 4.2	Всего листов раздела 4.2 :	Всего разделов: _____
02.12.2020 № 99/2020/363709705		Всего листов выписки: _____	
Кадастровый номер:		75:32:010705:29	

Сведения о характерных точках границы части (частей) земельного участка				
Учетный номер части: 1				
Система координат: МСК 53 (Зона-2)				
Зона №				
Номер точки	Координаты, м		Описание закрепления на местности	Средняя квадратическая погрешность определения координат характерных точек границы части земельного участка, м
	X	Y		
1	2	3	4	5
1	659346.32	2348462.93	данные отсутствуют	данные отсутствуют
1	659346.32	2348462.93	данные отсутствуют	данные отсутствуют
1	659346.32	2348462.93	данные отсутствуют	0.1
2	659331.65	2348466.06	данные отсутствуют	данные отсутствуют
2	659331.65	2348466.06	данные отсутствуют	данные отсутствуют
2	659331.65	2348466.06	данные отсутствуют	0.1
5	659342.24	2348456.04	данные отсутствуют	данные отсутствуют
5	659342.24	2348456.04	данные отсутствуют	данные отсутствуют
5	659342.24	2348456.04	данные отсутствуют	0.1
6	659345.52	2348459.18	данные отсутствуют	данные отсутствуют
6	659345.52	2348459.18	данные отсутствуют	данные отсутствуют
6	659345.52	2348459.18	данные отсутствуют	данные отсутствуют
7	659327.97	2348448.81	данные отсутствуют	данные отсутствуют
7	659327.97	2348448.81	данные отсутствуют	данные отсутствуют
7	659327.97	2348448.81	данные отсутствуют	данные отсутствуют

Государственный регистратор		ФГИС ЕГРН
полное наименование должности	подпись	инициалы, фамилия

М.П.

Выписка из Единого государственного реестра недвижимости об объекте недвижимости
Сведения о частях земельного участка

Земельный участок			
<small>(виц объекта недвижимости)</small>			
Лист №	Раздела 4.2	Всего листов раздела 4.2 :	Всего разделов: _____
02.12.2020 № 99/2020/363709705		Всего листов выписки: _____	
Кадастровый номер:		75:32:010705:29	

Сведения о характерных точках границы части (частей) земельного участка				
Учетный номер части: 1				
Система координат: МСК-75				
Зона №				
Номер точки	Координаты, м		Описание закрепления на местности	Средняя квадратическая погрешность определения координат характерных точек границы части земельного участка, м
	X	Y		
1	2	3	4	5
1	659346.32	2348462.93	данные отсутствуют	данные отсутствуют
1	659346.32	2348462.93	данные отсутствуют	данные отсутствуют
1	659346.32	2348462.93	данные отсутствуют	0.1
2	659331.65	2348466.06	данные отсутствуют	данные отсутствуют
2	659331.65	2348466.06	данные отсутствуют	данные отсутствуют
2	659331.65	2348466.06	данные отсутствуют	0.1
5	659342.24	2348456.04	данные отсутствуют	данные отсутствуют
5	659342.24	2348456.04	данные отсутствуют	данные отсутствуют
5	659342.24	2348456.04	данные отсутствуют	0.1
6	659345.52	2348459.18	данные отсутствуют	данные отсутствуют
6	659345.52	2348459.18	данные отсутствуют	данные отсутствуют
6	659345.52	2348459.18	данные отсутствуют	данные отсутствуют
7	659327.97	2348448.81	данные отсутствуют	данные отсутствуют
7	659327.97	2348448.81	данные отсутствуют	данные отсутствуют
7	659327.97	2348448.81	данные отсутствуют	данные отсутствуют

Государственный регистратор		ФГИС ЕГРН
полное наименование должности	подпись	инициалы, фамилия

М.П.

Выписка из Единого государственного реестра недвижимости об объекте недвижимости

Сведения о характеристиках объекта недвижимости

На основании запроса от 02.12.2020 г., поступившего на рассмотрение 02.12.2020 г., сообщаем, что согласно записям Единого государственного реестра недвижимости:

Земельный участок			
(виц объекта недвижимости)			
Лист №	Раздела 1	Всего листов раздела 1 : ____	Всего разделов: ____
02.12.2020 № 99/2020/363715214		Всего листов выписки: ____	
Кадастровый номер:		75:32:010705:73	

Номер кадастрового квартала:	75:32:010705
Дата присвоения кадастрового номера:	18.02.2015
Ранее присвоенный государственный учетный номер:	данные отсутствуют
Адрес:	установлено относительно ориентира, расположенного в границах участка. Почтовый адрес ориентира: Забайкальский край, г Чита, ул 2-я Ипподромная, 37
Площадь:	244 +/- 3
Кадастровая стоимость, руб.:	1528498.96
Кадастровые номера расположенных в пределах земельного участка объектов недвижимости:	данные отсутствуют
Кадастровые номера объектов недвижимости, из которых образован объект недвижимости:	данные отсутствуют
Кадастровые номера образованных объектов недвижимости:	данные отсутствуют
Сведения о включении объекта недвижимости в состав предприятия как имущественного комплекса:	

Государственный регистратор		ФГИС ЕГРН
полное наименование должности	подпись	инициалы, фамилия

М.П.

Сведения о характеристиках объекта недвижимости

Земельный участок			
(виц объекта недвижимости)			
Лист №	Раздела 1	Всего листов раздела 1 : _____	Всего разделов: _____
02.12.2020 № 99/2020/363715214			
Кадастровый номер:		75:32:010705:73	

Категория земель:	
Виды разрешенного использования:	для размещения нестационарного объекта потребительского рынка (павильон)
Сведения о кадастровом инженере:	Будкова Ольга Валерьевна №75-13-128
Сведения о лесах, водных объектах и об иных природных объектах, расположенных в пределах земельного участка:	данные отсутствуют
Сведения о том, что земельный участок полностью или частично расположен в границах зоны с особыми условиями использования территории или территории объекта культурного наследия	данные отсутствуют
Сведения о том, что земельный участок расположен в границах особой экономической зоны, территории опережающего социально-экономического развития, зоны территориального развития в Российской Федерации, игровой зоны:	данные отсутствуют
Сведения о том, что земельный участок расположен в границах особо охраняемой природной территории, охотничьих угодий, лесничеств, лесопарков:	данные отсутствуют
Сведения о результатах проведения государственного земельного надзора:	данные отсутствуют
Сведения о расположении земельного участка в границах территории, в отношении которой утвержден проект межевания территории:	данные отсутствуют

Государственный регистратор		ФГИС ЕГРН
полное наименование должности	подпись	инициалы, фамилия

М.П.

Сведения о характеристиках объекта недвижимости

Земельный участок		
(вид объекта недвижимости)		
Лист № _____ Раздела 1	Всего листов раздела 1 : _____	Всего разделов: _____
Всего листов выписки: _____		
02.12.2020 № 99/2020/363715214		
Кадастровый номер:		75:32:010705:73
Условный номер земельного участка:	данные отсутствуют	
Сведения о принятии акта и (или) заключении договора, предусматривающих предоставление в соответствии с земельным законодательством исполнительным органом государственной власти или органом местного самоуправления находящегося в государственной или муниципальной собственности земельного участка для строительства наемного дома социального использования или наемного дома коммерческого использования:	данные отсутствуют	
Сведения о том, что земельный участок или земельные участки образованы на основании решения об изъятии земельного участка и (или) расположенного на нем объекта недвижимости для государственных или муниципальных нужд:	данные отсутствуют	
Сведения о том, что земельный участок образован из земель или земельного участка, государственная собственность на которые не разграничена:	данные отсутствуют	
Сведения о наличии земельного спора о местоположении границ земельных участков:	данные отсутствуют	
Статус записи об объекте недвижимости:	Сведения об объекте недвижимости имеют статус "актуальные"	
Особые отметки:	Сведения о видах разрешенного использования имеют статус «Актуальные незасвидетельствованные». Право (ограничение права, обременение объекта недвижимости) зарегистрировано на данный объект недвижимости с видами разрешенного использования отсутствует. Сведения необходимые для заполнения раздела 3.1 отсутствуют.	
Получатель выписки:	Крашенинников Константин Иванович	
Государственный регистратор		ФГИС ЕГРН
полное наименование должности	подпись	инициалы, фамилия

М.П.

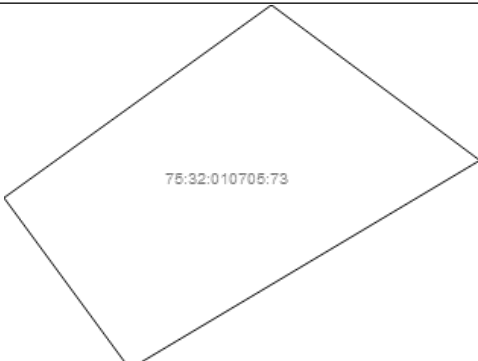
Выписка из Единого государственного реестра недвижимости об объекте недвижимости
Сведения о зарегистрированных правах

Земельный участок		
(виц объекта недвижимости)		
Лист № ____ Раздела 2	Всего листов раздела 2 : ____	Всего разделов: ____
Всего листов выписки: ____		
02.12.2020 № 99/2020/363715214		
Кадастровый номер:		75:32:010705:73
1.	Правообладатель (правообладатели):	1.1. данные о правообладателе отсутствуют
2.	Вид, номер и дата государственной регистрации права:	2.1. не зарегистрировано
3.	Ограничение прав и обременение объекта недвижимости:	
	3.1.1. вид:	Аренда (в том числе, субаренда)
	дата государственной регистрации:	18.05.2015
	номер государственной регистрации:	75-75/001-75/001/094/2015-506/2
	срок, на который установлено ограничение прав и обременение объекта недвижимости:	с 18.05.2015 по 31.03.2020
	лицо, в пользу которого установлено ограничение прав и обременение объекта недвижимости:	Михалин Александр Анатольевич
	основание государственной регистрации:	'Договор аренды земельного участка на территории г. Читы, государственная собственность на который не разграничена' №153/15 от 14.04.2015
4.	Договоры участия в долевом строительстве:	не зарегистрировано
5.	Заявленные в судебном порядке права требования:	данные отсутствуют
6.	Сведения о возражении в отношении зарегистрированного права:	данные отсутствуют
7.	Сведения о наличии решения об изъятии объекта недвижимости для государственных и муниципальных нужд:	данные отсутствуют
8.	Сведения о невозможности государственной регистрации без личного участия правообладателя или его законного представителя:	
9.	Правопритязания и сведения о наличии поступивших, но не рассмотренных заявлений о проведении государственной регистрации права (перехода, прекращения права), ограничения права или обременения объекта недвижимости, сделки в отношении объекта недвижимости:	данные отсутствуют
10.	Сведения об осуществлении государственной регистрации сделки, права, ограничения права без необходимого в силу закона согласия третьего лица, органа:	данные отсутствуют
11.	Сведения о невозможности государственной регистрации перехода, прекращения, ограничения права на земельный участок из земель сельскохозяйственного назначения:	
Государственный регистратор		ФГИС ЕГРН
полное наименование должности		подпись
		инициалы, фамилия

М.П.

Выписка из Единого государственного реестра недвижимости об объекте недвижимости
Описание местоположения земельного участка

Земельный участок			
(виц объекта недвижимости)			
Лист № ____ Раздела 3	Всего листов раздела 3 : ____	Всего разделов: ____	Всего листов выписки: ____
02.12.2020 № 99/2020/363715214			
Кадастровый номер:		75:32:010705:73	

План (чертеж, схема) земельного участка			
			
Масштаб 1: данные отсутствуют	Условные обозначения:		

Государственный регистратор		ФГИС ЕГРН
полное наименование должности	подпись	инициалы, фамилия

М.П.

Выписка из Единого государственного реестра недвижимости об объекте недвижимости
Описание местоположения земельного участка

Земельный участок			
(виц объекта недвижимости)			
Лист №	Раздела 3.2	Всего листов раздела 3.2 : _____	Всего разделов: _____
Всего листов выписки: _____			
02.12.2020 № 99/2020/363715214			
Кадастровый номер:		75:32:010705:73	

Сведения о характерных точках границы земельного участка				
Система координат: МСК 53 (Зона-2)				
Зона №				
Номер точки	Координаты		Описание закрепления на местности	Средняя квадратическая погрешность определения координат характерных точек границ земельного участка, м
	X	Y		
1	2	3	4	5
1	659159.81	2348110.27	данные отсутствуют	данные отсутствуют
2	659151.42	2348121.5	данные отсутствуют	данные отсутствуют
3	659140.16	2348102.64	данные отсутствуют	данные отсутствуют
4	659149.4	2348095.86	данные отсутствуют	данные отсутствуют

Государственный регистратор		ФГИС ЕГРН
полное наименование должности	подпись	инициалы, фамилия

М.П.

Выписка из Единого государственного реестра недвижимости об объекте недвижимости
Сведения о частях земельного участка

Земельный участок			
(виц объекта недвижимости)			
Лист № ____ Раздела 4	Всего листов раздела 4 : ____	Всего разделов: ____	Всего листов выписки: ____
02.12.2020 № 99/2020/363715214			
Кадастровый номер:		75:32:010705:73	

План (чертеж, схема) части земельного участка	Учетный номер части: 75:32:010705:73/1
 <p>75:32:010705:73/1</p>	
Масштаб 1: данные отсутствуют	Условные обозначения:

Государственный регистратор		ФГИС ЕГРН
полное наименование должности	подпись	инициалы, фамилия

М.П.

Выписка из Единого государственного реестра недвижимости об объекте недвижимости
Сведения о частях земельного участка

Земельный участок			
(виц объекта недвижимости)			
Лист №	Раздела 4	Всего листов раздела 4 :	Всего разделов:
02.12.2020	№ 99/2020/363715214		
Кадастровый номер:		75:32:010705:73	

План (чертеж, схема) части земельного участка	Учетный номер части: 75:32:010705:73/1
	
Масштаб 1: данные отсутствуют	Условные обозначения:

Государственный регистратор		ФГИС ЕГРН
полное наименование должности	подпись	инициалы, фамилия

М.П.

Выписка из Единого государственного реестра недвижимости об объекте недвижимости
Сведения о частях земельного участка

Земельный участок			
<small>(вид объекта недвижимости)</small>			
Лист №	Раздела 4.2	Всего листов раздела 4.2 : _____	Всего разделов: _____
02.12.2020 № 99/2020/363715214		Всего листов выписки: _____	
Кадастровый номер:		75:32:010705:73	

Сведения о характерных точках границы части (частей) земельного участка				
Учетный номер части: 1				
Система координат: МСК 53 (Зона-2)				
Зона №				
Номер точки	Координаты, м		Описание закрепления на местности	Средняя квадратическая погрешность определения координат характерных точек границы части земельного участка, м
	X	Y		
1	2	3	4	5
3	659140.16	2348102.64	данные отсутствуют	данные отсутствуют
3	659140.16	2348102.64	деревянный столб	0.1
5	659145.53	2348111.63	данные отсутствуют	данные отсутствуют
5	659145.53	2348111.63	данные отсутствуют	данные отсутствуют
6	659143.93	2348099.87	данные отсутствуют	данные отсутствуют
6	659143.93	2348099.87	данные отсутствуют	данные отсутствуют

Государственный регистратор		ФГИС ЕГРН
полное наименование должности	подпись	инициалы, фамилия

М.П.

Выписка из Единого государственного реестра недвижимости об объекте недвижимости
Сведения о частях земельного участка

Земельный участок			
<small>(вид объекта недвижимости)</small>			
Лист №	Раздела 4.2	Всего листов раздела 4.2 : _____	Всего разделов: _____
02.12.2020 № 99/2020/363715214		Всего листов выписки: _____	
Кадастровый номер:		75:32:010705:73	

Сведения о характерных точках границы части (частей) земельного участка				
Учетный номер части: 1				
Система координат: МСК-75				
Зона №				
Номер точки	Координаты, м		Описание закрепления на местности	Средняя квадратическая погрешность определения координат характерных точек границы части земельного участка, м
	X	Y		
1	2	3	4	5
3	659140.16	2348102.64	данные отсутствуют	данные отсутствуют
3	659140.16	2348102.64	деревянный столб	0.1
5	659145.53	2348111.63	данные отсутствуют	данные отсутствуют
5	659145.53	2348111.63	данные отсутствуют	данные отсутствуют
6	659143.93	2348099.87	данные отсутствуют	данные отсутствуют
6	659143.93	2348099.87	данные отсутствуют	данные отсутствуют

Государственный регистратор		ФГИС ЕГРН
полное наименование должности	подпись	инициалы, фамилия

М.П.

Выписка из Единого государственного реестра недвижимости об объекте недвижимости

Сведения о характеристиках объекта недвижимости

На основании запроса от 02.12.2020 г., поступившего на рассмотрение 03.12.2020 г., сообщаем, что согласно записям Единого государственного реестра недвижимости:

Земельный участок			
(вид объекта недвижимости)			
Лист № _____	Раздела 1	Всего листов раздела 1 : _____	Всего разделов: _____
Всего листов выписки: _____			
03.12.2020 № 99/2020/363717294			
Кадастровый номер:		75:32:010705:77	

Номер кадастрового квартала:	75:32:010705
Дата присвоения кадастрового номера:	28.12.2015
Ранее присвоенный государственный учетный номер:	данные отсутствуют
Адрес:	установлено относительно ориентира, расположенного в границах участка. Почтовый адрес ориентира: Забайкальский край, г Чита, ул Народная
Площадь:	2140 +/- 16
Кадастровая стоимость, руб.:	2141990.2
Кадастровые номера расположенных в пределах земельного участка объектов недвижимости:	75:32:010705:82
Кадастровые номера объектов недвижимости, из которых образован объект недвижимости:	данные отсутствуют
Кадастровые номера образованных объектов недвижимости:	75:32:010705:91, 75:32:010705:90
Сведения о включении объекта недвижимости в состав предприятия как имущественного комплекса:	

Государственный регистратор		ФГИС ЕГРН
полное наименование должности	подпись	инициалы, фамилия

М.П.

Сведения о характеристиках объекта недвижимости

Земельный участок			
(виц объекта недвижимости)			
Лист №	Раздела 1	Всего листов раздела 1 : _____	Всего разделов: _____
03.12.2020 № 99/2020/363717294			
Кадастровый номер:		75:32:010705:77	

Категория земель:	
Виды разрешенного использования:	для размещения индивидуального жилого дома
Сведения о кадастровом инженере:	Салобоев Александр Юрьевич №75-11-29
Сведения о лесах, водных объектах и об иных природных объектах, расположенных в пределах земельного участка:	данные отсутствуют
Сведения о том, что земельный участок полностью или частично расположен в границах зоны с особыми условиями использования территории или территории объекта культурного наследия	данные отсутствуют
Сведения о том, что земельный участок расположен в границах особой экономической зоны, территории опережающего социально-экономического развития, зоны территориального развития в Российской Федерации, игровой зоны:	данные отсутствуют
Сведения о том, что земельный участок расположен в границах особо охраняемой природной территории, охотничьих угодий, лесничеств, лесопарков:	данные отсутствуют
Сведения о результатах проведения государственного земельного надзора:	данные отсутствуют
Сведения о расположении земельного участка в границах территории, в отношении которой утвержден проект межевания территории:	данные отсутствуют

Государственный регистратор		ФГИС ЕГРН
полное наименование должности	подпись	инициалы, фамилия

М.П.

Сведения о характеристиках объекта недвижимости

Земельный участок		
(вид объекта недвижимости)		
Лист № _____ Раздела 1	Всего листов раздела 1 : _____	Всего разделов: _____
Всего листов выписки: _____		
03.12.2020 № 99/2020/363717294		
Кадастровый номер:		75:32:010705:77
Условный номер земельного участка:	данные отсутствуют	
Сведения о принятии акта и (или) заключении договора, предусматривающих предоставление в соответствии с земельным законодательством исполнительным органом государственной власти или органом местного самоуправления находящегося в государственной или муниципальной собственности земельного участка для строительства наемного дома социального использования или наемного дома коммерческого использования:	данные отсутствуют	
Сведения о том, что земельный участок или земельные участки образованы на основании решения об изъятии земельного участка и (или) расположенного на нем объекта недвижимости для государственных или муниципальных нужд:	данные отсутствуют	
Сведения о том, что земельный участок образован из земель или земельного участка, государственная собственность на которые не разграничена:	данные отсутствуют	
Сведения о наличии земельного спора о местоположении границ земельных участков:	данные отсутствуют	
Статус записи об объекте недвижимости:	Сведения об объекте недвижимости имеют статус "актуальные"	
Особые отметки:	Сведения о видах разрешенного использования имеют статус «Актуальные незасвидетельствованные». Право (ограничение права, обременение объекта недвижимости) зарегистрировано на данный объект недвижимости с видами разрешенного использования отсутствует. Сведения необходимые для заполнения раздела 3.1 отсутствуют.	
Получатель выписки:	Крашенинников Константин Иванович	
Государственный регистратор		ФГИС ЕГРН
полное наименование должности	подпись	инициалы, фамилия

М.П.

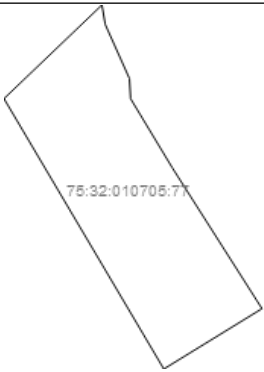
Выписка из Единого государственного реестра недвижимости об объекте недвижимости
Сведения о зарегистрированных правах

Земельный участок		
(виц объекта недвижимости)		
Лист № ____ Раздела 2	Всего листов раздела 2 : ____	Всего разделов: ____
Всего листов выписки: ____		
03.12.2020 № 99/2020/363717294		
Кадастровый номер:		75:32:010705:77
1.	Правообладатель (правообладатели):	1.1. данные о правообладателе отсутствуют
2.	Вид, номер и дата государственной регистрации права:	2.1. не зарегистрировано
3.	Ограничение прав и обременение объекта недвижимости:	
	вид:	Аренда (в том числе, субаренда)
	дата государственной регистрации:	23.12.2016
	номер государственной регистрации:	75-75/001-75/001/162/2016-676/2
	срок, на который установлено ограничение прав и обременение объекта недвижимости:	с 23.12.2016 по 31.10.2065
	лицо, в пользу которого установлено ограничение прав и обременение объекта недвижимости:	Бабуцынгуева Аюна Мэлсовна
	основание государственной регистрации:	'Договор аренды земельного участка на территории г. Читы, государственная собственность на который не разграничена' №641/16 от 18.11.2016
4.	Договоры участия в долевом строительстве:	не зарегистрировано
5.	Заявленные в судебном порядке права требования:	данные отсутствуют
6.	Сведения о возражении в отношении зарегистрированного права:	данные отсутствуют
7.	Сведения о наличии решения об изъятии объекта недвижимости для государственных и муниципальных нужд:	данные отсутствуют
8.	Сведения о невозможности государственной регистрации без личного участия правообладателя или его законного представителя:	
9.	Правопритязания и сведения о наличии поступивших, но не рассмотренных заявлений о проведении государственной регистрации права (перехода, прекращения права), ограничения права или обременения объекта недвижимости, сделки в отношении объекта недвижимости:	данные отсутствуют
10.	Сведения об осуществлении государственной регистрации сделки, права, ограничения права без необходимого в силу закона согласия третьего лица, органа:	данные отсутствуют
11.	Сведения о невозможности государственной регистрации перехода, прекращения, ограничения права на земельный участок из земель сельскохозяйственного назначения:	
Государственный регистратор		ФГИС ЕГРН
полное наименование должности	подпись	инициалы, фамилия

М.П.

Выписка из Единого государственного реестра недвижимости об объекте недвижимости
Описание местоположения земельного участка

Земельный участок			
(виц объекта недвижимости)			
Лист № ____ Раздела 3	Всего листов раздела 3 : ____	Всего разделов: ____	Всего листов выписки: ____
03.12.2020 № 99/2020/363717294			
Кадастровый номер:		75:32:010705:77	

План (чертеж, схема) земельного участка			
			
Масштаб 1: данные отсутствуют	Условные обозначения:		

Государственный регистратор		ФГИС ЕГРН
полное наименование должности	подпись	инициалы, фамилия

М.П.

Выписка из Единого государственного реестра недвижимости об объекте недвижимости
Описание местоположения земельного участка

Земельный участок			
<small>(вид объекта недвижимости)</small>			
Лист №	Раздела 3.2	Всего листов раздела 3.2 : _____	Всего разделов: _____
Всего листов выписки: _____		Всего листов выписки: _____	
03.12.2020 № 99/2020/363717294			
Кадастровый номер:		75:32:010705:77	

Сведения о характерных точках границы земельного участка				
Система координат: МСК 53 (Зона-2)				
Зона №				
Номер точки	Координаты		Описание закрепления на местности	Средняя квадратическая погрешность определения координат характерных точек границ земельного участка, м
	X	Y		
1	2	3	4	5
1	659227.87	2348200.58	данные отсутствуют	данные отсутствуют
2	659250.34	2348224.04	данные отсутствуют	данные отсутствуют
3	659245.67	2348224.83	данные отсутствуют	данные отсутствуют
4	659232.68	2348230.63	данные отсутствуют	данные отсутствуют
5	659227.87	2348230.9	данные отсутствуют	данные отсутствуют
6	659211.29	2348240.88	данные отсутствуют	данные отсутствуют
7	659177.48	2348262.37	данные отсутствуют	данные отсутствуют
8	659163.01	2348238.86	данные отсутствуют	данные отсутствуют

Государственный регистратор		ФГИС ЕГРН
полное наименование должности	подпись	инициалы, фамилия

М.П.

Выписка из Единого государственного реестра недвижимости об объекте недвижимости
Сведения о частях земельного участка

Земельный участок			
<small>(виц объекта недвижимости)</small>			
Лист № ____ Раздела 4	Всего листов раздела 4 : ____	Всего разделов: ____	Всего листов выписки: ____
03.12.2020 № 99/2020/363717294			
Кадастровый номер:		75:32:010705:77	

План (чертеж, схема) части земельного участка	Учетный номер части: 75:32:010705:77/1
	
Масштаб 1: данные отсутствуют	Условные обозначения:

Государственный регистратор		ФГИС ЕГРН
полное наименование должности	подпись	инициалы, фамилия

М.П.

Выписка из Единого государственного реестра недвижимости об объекте недвижимости
Сведения о частях земельного участка

Земельный участок			
<small>(виц объекта недвижимости)</small>			
Лист №	Раздела 4	Всего листов раздела 4 :	Всего разделов:
03.12.2020	№ 99/2020/363717294		
Кадастровый номер:		75:32:010705:77	

План (чертеж, схема) части земельного участка	Учетный номер части: 75:32:010705:77/1
	
Масштаб 1: данные отсутствуют	Условные обозначения:

Государственный регистратор		ФГИС ЕГРН
полное наименование должности	подпись	инициалы, фамилия

М.П.

Выписка из Единого государственного реестра недвижимости об объекте недвижимости
Сведения о частях земельного участка

Земельный участок			
<small>(виц объекта недвижимости)</small>			
Лист №	Раздела 4	Всего листов раздела 4 :	Всего разделов:
03.12.2020	№ 99/2020/363717294		
Кадастровый номер:		75:32:010705:77	

План (чертеж, схема) части земельного участка	Учетный номер части: 75:32:010705:77/1
	
Масштаб 1: данные отсутствуют	Условные обозначения:

Государственный регистратор		ФГИС ЕГРН
полное наименование должности	подпись	инициалы, фамилия

М.П.

Выписка из Единого государственного реестра недвижимости об объекте недвижимости
Сведения о частях земельного участка

Земельный участок			
(виц объекта недвижимости)			
Лист №	Раздела 4	Всего листов раздела 4 :	Всего разделов:
03.12.2020	№ 99/2020/363717294		
Кадастровый номер:		75:32:010705:77	

План (чертеж, схема) части земельного участка	Учетный номер части: 75:32:010705:77/2
	
Масштаб 1: данные отсутствуют	Условные обозначения:

Государственный регистратор		ФГИС ЕГРН
полное наименование должности	подпись	инициалы, фамилия

М.П.

Выписка из Единого государственного реестра недвижимости об объекте недвижимости
Сведения о частях земельного участка

Земельный участок			
<small>(виц объекта недвижимости)</small>			
Лист №	Раздела 4	Всего листов раздела 4 :	Всего разделов:
03.12.2020	№ 99/2020/363717294		
Кадастровый номер:		75:32:010705:77	

План (чертеж, схема) части земельного участка	Учетный номер части: 75:32:010705:77/2
	
Масштаб 1: данные отсутствуют	Условные обозначения:

Государственный регистратор		ФГИС ЕГРН
полное наименование должности	подпись	инициалы, фамилия

М.П.

Выписка из Единого государственного реестра недвижимости об объекте недвижимости
Сведения о частях земельного участка

Земельный участок			
<small>(вид объекта недвижимости)</small>			
Лист №	Раздела 4.1	Всего листов раздела 4.1 : _____	Всего разделов: _____
03.12.2020 № 99/2020/363717294		Всего листов выписки: _____	
Кадастровый номер:		75:32:010705:77	

Учетный номер части	Площадь (м ²)	Содержание ограничения в использовании или ограничения права на объект недвижимости или обременения объекта недвижимости
1	2	3
1	1281	, Приказ "Об утверждении проекта "Зон санитарной охраны источника водоснабжения и водопроводов питьевого назначения группового водозабора "Центральный" АО "Водоканал-Чита" , расположенного на Центральном участке Читинского месторождения подземных вод" № 149 от 29.01.2018, срок действия: 20.12.2019
1	1281	, 75.32.2.405, Федеральный закон "О санитарно-эпидемиологическом благополучии населения" № 52-ФЗ от 30.03.1990
1	1281	, Приказ "Об утверждении проекта "Зон санитарной охраны источника водоснабжения и водопроводов питьевого назначения группового водозабора "Центральный" АО "Водоканал-Чита" , расположенного на Центральном участке Читинского месторождения подземных вод" № 149 от 29.01.2018, срок действия: 20.12.2019
2	1281	, Документ, воспроизводящий сведения, содержащиеся в решении об установлении или изменении границ зон с особыми условиями использования территорий № б/н от 17.11.2019, срок действия: 17.01.2020
2	1281	, Документ, воспроизводящий сведения, содержащиеся в решении об установлении или изменении границ зон с особыми условиями использования территорий № б/н от 17.11.2019, срок действия: 17.01.2020

Государственный регистратор		ФГИС ЕГРН
полное наименование должности	подпись	инициалы, фамилия

М.П.

Сведения о характерных точках границы части (частей) земельного участка				
Учетный номер части: 1				
Система координат: МСК 53 (Зона-2)				
Зона №				
Номер точки	Координаты, м		Описание закрепления на местности	Средняя квадратическая погрешность определения координат характерных точек границы части земельного участка, м
	X	Y		

5	659227.87	2348230.9	данные отсутствуют	данные отсутствуют
5	659227.87	2348230.9	-	0.1
5	659227.87	2348230.9	данные отсутствуют	данные отсутствуют
5	659227.87	2348230.9	данные отсутствуют	данные отсутствуют
5	659227.87	2348230.9	данные отсутствуют	данные отсутствуют
6	659211.29	2348240.88	данные отсутствуют	данные отсутствуют
6	659211.29	2348240.88	-	0.1
6	659211.29	2348240.88	данные отсутствуют	данные отсутствуют
6	659211.29	2348240.88	данные отсутствуют	данные отсутствуют
6	659211.29	2348240.88	данные отсутствуют	данные отсутствуют
6	659211.29	2348240.88	данные отсутствуют	данные отсутствуют
7	659177.48	2348262.37	данные отсутствуют	данные отсутствуют
7	659177.48	2348262.37	-	0.1
7	659177.48	2348262.37	данные отсутствуют	данные отсутствуют
7	659177.48	2348262.37	данные отсутствуют	данные отсутствуют
7	659177.48	2348262.37	данные отсутствуют	данные отсутствуют
7	659177.48	2348262.37	данные отсутствуют	данные отсутствуют
8	659163.01	2348238.86	данные отсутствуют	данные отсутствуют
Государственный регистратор				ФГИС ЕГРН
полное наименование должности			подпись	инициалы, фамилия

М.П.

Выписка из Единого государственного реестра недвижимости об объекте недвижимости
Сведения о частях земельного участка

Земельный участок			
<small>(вид объекта недвижимости)</small>			
Лист №	Раздела 4.2	Всего листов раздела 4.2 : _____	Всего разделов: _____
03.12.2020 № 99/2020/363717294			
Кадастровый номер:		75:32:010705:77	

Номер точки	Координаты, м		Описание закрепления на местности	Средняя квадратическая погрешность определения координат характерных точек границы части земельного участка, м
	X	Y		
1	2	3	4	5
8	659163.01	2348238.86	-	0.1
8	659163.01	2348238.86	данные отсутствуют	данные отсутствуют
8	659163.01	2348238.86	данные отсутствуют	данные отсутствуют
8	659163.01	2348238.86	данные отсутствуют	данные отсутствуют
9	659193.5	2348220.87	данные отсутствуют	данные отсутствуют
9	659193.5	2348220.87	данные отсутствуют	данные отсутствуют
9	659193.5	2348220.87	данные отсутствуют	данные отсутствуют
9	659193.5	2348220.87	данные отсутствуют	данные отсутствуют
9	659193.5	2348220.87	данные отсутствуют	данные отсутствуют
10	659229.34	2348230.82	данные отсутствуют	данные отсутствуют
10	659229.34	2348230.82	данные отсутствуют	данные отсутствуют
10	659229.34	2348230.82	данные отсутствуют	данные отсутствуют
10	659229.34	2348230.82	данные отсутствуют	данные отсутствуют
10	659229.34	2348230.82	данные отсутствуют	данные отсутствуют

Государственный регистратор		ФГИС ЕГРН
полное наименование должности	подпись	инициалы, фамилия

М.П.

Выписка из Единого государственного реестра недвижимости об объекте недвижимости
Сведения о частях земельного участка

Земельный участок				
<small>(виц объекта недвижимости)</small>				
Лист № _____ Раздела 4.2		Всего листов раздела 4.2 : _____		Всего разделов: _____
Всего листов выписки: _____		Кадастровый номер: 75:32:010705:77		
Сведения о характерных точках границы части (частей) земельного участка				
Учетный номер части: 1				
Система координат: МСК-75				
Зона № _____				
Номер точки	Координаты, м		Описание закрепления на местности	Средняя квадратическая погрешность определения координат характерных точек границы части земельного участка, м
	X	Y		
1	2	3	4	5
5	659227.87	2348230.9	данные отсутствуют	данные отсутствуют
5	659227.87	2348230.9	-	0.1
5	659227.87	2348230.9	данные отсутствуют	данные отсутствуют
5	659227.87	2348230.9	данные отсутствуют	данные отсутствуют
5	659227.87	2348230.9	данные отсутствуют	данные отсутствуют
6	659211.29	2348240.88	данные отсутствуют	данные отсутствуют
6	659211.29	2348240.88	-	0.1
6	659211.29	2348240.88	данные отсутствуют	данные отсутствуют
6	659211.29	2348240.88	данные отсутствуют	данные отсутствуют
6	659211.29	2348240.88	данные отсутствуют	данные отсутствуют
7	659177.48	2348262.37	данные отсутствуют	данные отсутствуют
7	659177.48	2348262.37	-	0.1
7	659177.48	2348262.37	данные отсутствуют	данные отсутствуют
7	659177.48	2348262.37	данные отсутствуют	данные отсутствуют
7	659177.48	2348262.37	данные отсутствуют	данные отсутствуют
8	659163.01	2348238.86	данные отсутствуют	данные отсутствуют
Государственный регистратор			ФГИС ЕГРН	
полное наименование должности			подпись	
			инициалы, фамилия	

М.П.

Выписка из Единого государственного реестра недвижимости об объекте недвижимости
Сведения о частях земельного участка

Земельный участок			
<small>(вид объекта недвижимости)</small>			
Лист №	Раздела 4.2	Всего листов раздела 4.2 : _____	Всего разделов: _____
03.12.2020 № 99/2020/363717294			
Кадастровый номер:		75:32:010705:77	

Номер точки	Координаты, м		Описание закрепления на местности	Средняя квадратическая погрешность определения координат характерных точек границы части земельного участка, м
	X	Y		
1	2	3	4	5
8	659163.01	2348238.86	-	0.1
8	659163.01	2348238.86	данные отсутствуют	данные отсутствуют
8	659163.01	2348238.86	данные отсутствуют	данные отсутствуют
8	659163.01	2348238.86	данные отсутствуют	данные отсутствуют
9	659193.5	2348220.87	данные отсутствуют	данные отсутствуют
9	659193.5	2348220.87	данные отсутствуют	данные отсутствуют
9	659193.5	2348220.87	данные отсутствуют	данные отсутствуют
9	659193.5	2348220.87	данные отсутствуют	данные отсутствуют
9	659193.5	2348220.87	данные отсутствуют	данные отсутствуют
10	659229.34	2348230.82	данные отсутствуют	данные отсутствуют
10	659229.34	2348230.82	данные отсутствуют	данные отсутствуют
10	659229.34	2348230.82	данные отсутствуют	данные отсутствуют
10	659229.34	2348230.82	данные отсутствуют	данные отсутствуют
10	659229.34	2348230.82	данные отсутствуют	данные отсутствуют

Государственный регистратор		ФГИС ЕГРН
полное наименование должности	подпись	инициалы, фамилия

М.П.

Выписка из Единого государственного реестра недвижимости об объекте недвижимости
Сведения о частях земельного участка

Земельный участок				
<small>(виц объекта недвижимости)</small>				
Лист № _____ Раздела 4.2		Всего листов раздела 4.2 : _____		Всего разделов: _____
Всего листов выписки: _____		Кадастровый номер: _____		
03.12.2020 № 99/2020/363717294		75:32:010705:77		
Сведения о характерных точках границы части (частей) земельного участка				
Учетный номер части: 1				
Система координат: МСК 53 (Зона-2)				
Зона № _____				
Номер точки	Координаты, м		Описание закрепления на местности	Средняя квадратическая погрешность определения координат характерных точек границы части земельного участка, м
	X	Y		
1	2	3	4	5
5	659227.87	2348230.9	данные отсутствуют	данные отсутствуют
5	659227.87	2348230.9	-	0.1
5	659227.87	2348230.9	данные отсутствуют	данные отсутствуют
5	659227.87	2348230.9	данные отсутствуют	данные отсутствуют
5	659227.87	2348230.9	данные отсутствуют	данные отсутствуют
6	659211.29	2348240.88	данные отсутствуют	данные отсутствуют
6	659211.29	2348240.88	-	0.1
6	659211.29	2348240.88	данные отсутствуют	данные отсутствуют
6	659211.29	2348240.88	данные отсутствуют	данные отсутствуют
6	659211.29	2348240.88	данные отсутствуют	данные отсутствуют
7	659177.48	2348262.37	данные отсутствуют	данные отсутствуют
7	659177.48	2348262.37	-	0.1
7	659177.48	2348262.37	данные отсутствуют	данные отсутствуют
7	659177.48	2348262.37	данные отсутствуют	данные отсутствуют
7	659177.48	2348262.37	данные отсутствуют	данные отсутствуют
8	659163.01	2348238.86	данные отсутствуют	данные отсутствуют
Государственный регистратор			ФГИС ЕГРН	
полное наименование должности			подпись	
			инициалы, фамилия	

М.П.

Выписка из Единого государственного реестра недвижимости об объекте недвижимости
Сведения о частях земельного участка

Земельный участок			
<small>(вид объекта недвижимости)</small>			
Лист №	Раздела 4.2	Всего листов раздела 4.2 : _____	Всего разделов: _____
03.12.2020 № 99/2020/363717294			
Кадастровый номер:		75:32:010705:77	

Номер точки	Координаты, м		Описание закрепления на местности	Средняя квадратическая погрешность определения координат характерных точек границы части земельного участка, м
	X	Y		
1	2	3	4	5
8	659163.01	2348238.86	-	0.1
8	659163.01	2348238.86	данные отсутствуют	данные отсутствуют
8	659163.01	2348238.86	данные отсутствуют	данные отсутствуют
8	659163.01	2348238.86	данные отсутствуют	данные отсутствуют
9	659193.5	2348220.87	данные отсутствуют	данные отсутствуют
9	659193.5	2348220.87	данные отсутствуют	данные отсутствуют
9	659193.5	2348220.87	данные отсутствуют	данные отсутствуют
9	659193.5	2348220.87	данные отсутствуют	данные отсутствуют
9	659193.5	2348220.87	данные отсутствуют	данные отсутствуют
10	659229.34	2348230.82	данные отсутствуют	данные отсутствуют
10	659229.34	2348230.82	данные отсутствуют	данные отсутствуют
10	659229.34	2348230.82	данные отсутствуют	данные отсутствуют
10	659229.34	2348230.82	данные отсутствуют	данные отсутствуют
10	659229.34	2348230.82	данные отсутствуют	данные отсутствуют

Государственный регистратор		ФГИС ЕГРН
полное наименование должности	подпись	инициалы, фамилия

М.П.

Выписка из Единого государственного реестра недвижимости об объекте недвижимости
Сведения о частях земельного участка

Земельный участок				
<small>(виц объекта недвижимости)</small>				
Лист № _____ Раздела 4.2		Всего листов раздела 4.2 : _____		Всего разделов: _____
Всего листов выписки: _____		Кадастровый номер: 75:32:010705:77		
Сведения о характерных точках границы части (частей) земельного участка				
Учетный номер части: 2				
Система координат: МСК 53 (Зона-2)				
Зона № _____				
Номер точки	Координаты, м		Описание закрепления на местности	Средняя квадратическая погрешность определения координат характерных точек границы части земельного участка, м
	X	Y		
1	2	3	4	5
5	659227.87	2348230.9	данные отсутствуют	данные отсутствуют
5	659227.87	2348230.9	-	0.1
5	659227.87	2348230.9	данные отсутствуют	данные отсутствуют
5	659227.87	2348230.9	данные отсутствуют	данные отсутствуют
5	659227.87	2348230.9	данные отсутствуют	данные отсутствуют
6	659211.29	2348240.88	данные отсутствуют	данные отсутствуют
6	659211.29	2348240.88	-	0.1
6	659211.29	2348240.88	данные отсутствуют	данные отсутствуют
6	659211.29	2348240.88	данные отсутствуют	данные отсутствуют
6	659211.29	2348240.88	данные отсутствуют	данные отсутствуют
7	659177.48	2348262.37	данные отсутствуют	данные отсутствуют
7	659177.48	2348262.37	-	0.1
7	659177.48	2348262.37	данные отсутствуют	данные отсутствуют
7	659177.48	2348262.37	данные отсутствуют	данные отсутствуют
7	659177.48	2348262.37	данные отсутствуют	данные отсутствуют
8	659163.01	2348238.86	данные отсутствуют	данные отсутствуют
Государственный регистратор			ФГИС ЕГРН	
полное наименование должности			подпись	
			инициалы, фамилия	

М.П.

Выписка из Единого государственного реестра недвижимости об объекте недвижимости
Сведения о частях земельного участка

Земельный участок			
<small>(вид объекта недвижимости)</small>			
Лист №	Раздела 4.2	Всего листов раздела 4.2 : _____	Всего разделов: _____
03.12.2020 № 99/2020/363717294			
Кадастровый номер:		75:32:010705:77	

Номер точки	Координаты, м		Описание закрепления на местности	Средняя квадратическая погрешность определения координат характерных точек границы части земельного участка, м
	X	Y		
1	2	3	4	5
8	659163.01	2348238.86	-	0.1
8	659163.01	2348238.86	данные отсутствуют	данные отсутствуют
8	659163.01	2348238.86	данные отсутствуют	данные отсутствуют
8	659163.01	2348238.86	данные отсутствуют	данные отсутствуют
9	659193.5	2348220.87	данные отсутствуют	данные отсутствуют
9	659193.5	2348220.87	данные отсутствуют	данные отсутствуют
9	659193.5	2348220.87	данные отсутствуют	данные отсутствуют
9	659193.5	2348220.87	данные отсутствуют	данные отсутствуют
9	659193.5	2348220.87	данные отсутствуют	данные отсутствуют
10	659229.34	2348230.82	данные отсутствуют	данные отсутствуют
10	659229.34	2348230.82	данные отсутствуют	данные отсутствуют
10	659229.34	2348230.82	данные отсутствуют	данные отсутствуют
10	659229.34	2348230.82	данные отсутствуют	данные отсутствуют
10	659229.34	2348230.82	данные отсутствуют	данные отсутствуют

Государственный регистратор		ФГИС ЕГРН
полное наименование должности	подпись	инициалы, фамилия

М.П.

Выписка из Единого государственного реестра недвижимости об объекте недвижимости
Сведения о частях земельного участка

Земельный участок				
<small>(виц объекта недвижимости)</small>				
Лист № _____ Раздела 4.2		Всего листов раздела 4.2 : _____		Всего разделов: _____
Всего листов выписки: _____				
03.12.2020 № 99/2020/363717294				
Кадастровый номер:			75:32:010705:77	
Сведения о характерных точках границы части (частей) земельного участка				
Учетный номер части: 2				
Система координат: МСК 53 (Зона-2)				
Зона № _____				
Номер точки	Координаты, м		Описание закрепления на местности	Средняя квадратическая погрешность определения координат характерных точек границы части земельного участка, м
	X	Y		
1	2	3	4	5
5	659227.87	2348230.9	данные отсутствуют	данные отсутствуют
5	659227.87	2348230.9	-	0.1
5	659227.87	2348230.9	данные отсутствуют	данные отсутствуют
5	659227.87	2348230.9	данные отсутствуют	данные отсутствуют
5	659227.87	2348230.9	данные отсутствуют	данные отсутствуют
6	659211.29	2348240.88	данные отсутствуют	данные отсутствуют
6	659211.29	2348240.88	-	0.1
6	659211.29	2348240.88	данные отсутствуют	данные отсутствуют
6	659211.29	2348240.88	данные отсутствуют	данные отсутствуют
6	659211.29	2348240.88	данные отсутствуют	данные отсутствуют
6	659211.29	2348240.88	данные отсутствуют	данные отсутствуют
7	659177.48	2348262.37	данные отсутствуют	данные отсутствуют
7	659177.48	2348262.37	-	0.1
7	659177.48	2348262.37	данные отсутствуют	данные отсутствуют
7	659177.48	2348262.37	данные отсутствуют	данные отсутствуют
7	659177.48	2348262.37	данные отсутствуют	данные отсутствуют
8	659163.01	2348238.86	данные отсутствуют	данные отсутствуют
Государственный регистратор			ФГИС ЕГРН	
полное наименование должности			подпись	
			инициалы, фамилия	

М.П.

Выписка из Единого государственного реестра недвижимости об объекте недвижимости
Сведения о частях земельного участка

Земельный участок			
<small>(вид объекта недвижимости)</small>			
Лист №	Раздела 4.2	Всего листов раздела 4.2 : _____	Всего разделов: _____
03.12.2020 № 99/2020/363717294			
Кадастровый номер:		75:32:010705:77	

Номер точки	Координаты, м		Описание закрепления на местности	Средняя квадратическая погрешность определения координат характерных точек границы части земельного участка, м
	X	Y		
1	2	3	4	5
8	659163.01	2348238.86	-	0.1
8	659163.01	2348238.86	данные отсутствуют	данные отсутствуют
8	659163.01	2348238.86	данные отсутствуют	данные отсутствуют
8	659163.01	2348238.86	данные отсутствуют	данные отсутствуют
9	659193.5	2348220.87	данные отсутствуют	данные отсутствуют
9	659193.5	2348220.87	данные отсутствуют	данные отсутствуют
9	659193.5	2348220.87	данные отсутствуют	данные отсутствуют
9	659193.5	2348220.87	данные отсутствуют	данные отсутствуют
9	659193.5	2348220.87	данные отсутствуют	данные отсутствуют
10	659229.34	2348230.82	данные отсутствуют	данные отсутствуют
10	659229.34	2348230.82	данные отсутствуют	данные отсутствуют
10	659229.34	2348230.82	данные отсутствуют	данные отсутствуют
10	659229.34	2348230.82	данные отсутствуют	данные отсутствуют
10	659229.34	2348230.82	данные отсутствуют	данные отсутствуют

Государственный регистратор		ФГИС ЕГРН
полное наименование должности	подпись	инициалы, фамилия

М.П.

Выписка из Единого государственного реестра недвижимости об объекте недвижимости

Сведения о характеристиках объекта недвижимости

На основании запроса от 02.12.2020 г., поступившего на рассмотрение 03.12.2020 г., сообщаем, что согласно записям Единого государственного реестра недвижимости:

Земельный участок			
(вид объекта недвижимости)			
Лист № _____	Раздела 1	Всего листов раздела 1 : _____	Всего разделов: _____
Всего листов выписки: _____			
03.12.2020 № 99/2020/363717803			
Кадастровый номер:		75:32:010705:79	

Номер кадастрового квартала:	75:32:010705
Дата присвоения кадастрового номера:	28.12.2015
Ранее присвоенный государственный учетный номер:	данные отсутствуют
Адрес:	установлено относительно ориентира, расположенного в границах участка. Почтовый адрес ориентира: Забайкальский край, г Чита, ул Народная
Площадь:	1336 +/- 13
Кадастровая стоимость, руб.:	1337242.48
Кадастровые номера расположенных в пределах земельного участка объектов недвижимости:	данные отсутствуют
Кадастровые номера объектов недвижимости, из которых образован объект недвижимости:	данные отсутствуют
Кадастровые номера образованных объектов недвижимости:	данные отсутствуют
Сведения о включении объекта недвижимости в состав предприятия как имущественного комплекса:	

Государственный регистратор		ФГИС ЕГРН
полное наименование должности	подпись	инициалы, фамилия

М.П.

Сведения о характеристиках объекта недвижимости

Земельный участок		
(виц объекта недвижимости)		
Лист № _____	Раздела 1	Всего листов раздела 1 : _____
03.12.2020 № 99/2020/363717803		Всего разделов: _____
Кадастровый номер:		75:32:010705:79
Категория земель:		
Виды разрешенного использования:	Для индивидуального жилищного строительства	
Сведения о кадастровом инженере:	Салобоев Александр Юрьевич №75-11-29	
Сведения о лесах, водных объектах и об иных природных объектах, расположенных в пределах земельного участка:	данные отсутствуют	
Сведения о том, что земельный участок полностью или частично расположен в границах зоны с особыми условиями использования территории или территории объекта культурного наследия	данные отсутствуют	
Сведения о том, что земельный участок расположен в границах особой экономической зоны, территории опережающего социально-экономического развития, зоны территориального развития в Российской Федерации, игровой зоны:	данные отсутствуют	
Сведения о том, что земельный участок расположен в границах особо охраняемой природной территории, охотничьих угодий, лесничеств, лесопарков:	данные отсутствуют	
Сведения о результатах проведения государственного земельного надзора:	данные отсутствуют	
Сведения о расположении земельного участка в границах территории, в отношении которой утвержден проект межевания территории:	данные отсутствуют	
Государственный регистратор		ФГИС ЕГРН
полное наименование должности	подпись	инициалы, фамилия

М.П.

Сведения о характеристиках объекта недвижимости

Земельный участок			
(вид объекта недвижимости)			
Лист №	Раздела 1	Всего листов раздела 1 : _____	Всего разделов: _____
03.12.2020 № 99/2020/363717803			
Кадастровый номер:		75:32:010705:79	

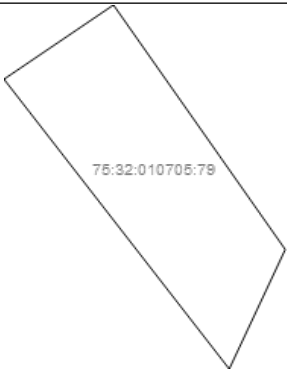
Условный номер земельного участка:	данные отсутствуют
Сведения о принятии акта и (или) заключении договора, предусматривающих предоставление в соответствии с земельным законодательством исполнительным органом государственной власти или органом местного самоуправления находящегося в государственной или муниципальной собственности земельного участка для строительства наемного дома социального использования или наемного дома коммерческого использования:	данные отсутствуют
Сведения о том, что земельный участок или земельные участки образованы на основании решения об изъятии земельного участка и (или) расположенного на нем объекта недвижимости для государственных или муниципальных нужд:	данные отсутствуют
Сведения о том, что земельный участок образован из земель или земельного участка, государственная собственность на которые не разграничена:	данные отсутствуют
Сведения о наличии земельного спора о местоположении границ земельных участков:	данные отсутствуют
Статус записи об объекте недвижимости:	Сведения об объекте недвижимости имеют статус "временные". Дата истечения срока действия временного характера - 2020-12-29
Особые отметки:	Сведения о видах разрешенного использования имеют статус «Актуальные незасвидетельствованные». Право (ограничение права, обременение объекта недвижимости) зарегистрировано на данный объект недвижимости с видами разрешенного использования отсутствует. Сведения необходимые для заполнения раздела 2 отсутствуют. Сведения необходимые для заполнения раздела 3.1 отсутствуют.
Получатель выписки:	Крашенинников Константин Иванович

Государственный регистратор		ФГИС ЕГРН
полное наименование должности	подпись	инициалы, фамилия

М.П.

Выписка из Единого государственного реестра недвижимости об объекте недвижимости
Описание местоположения земельного участка

Земельный участок			
(виц объекта недвижимости)			
Лист № ___ Раздела 3	Всего листов раздела 3 : ___	Всего разделов: ___	Всего листов выписки: ___
03.12.2020 № 99/2020/363717803			
Кадастровый номер:		75:32:010705:79	

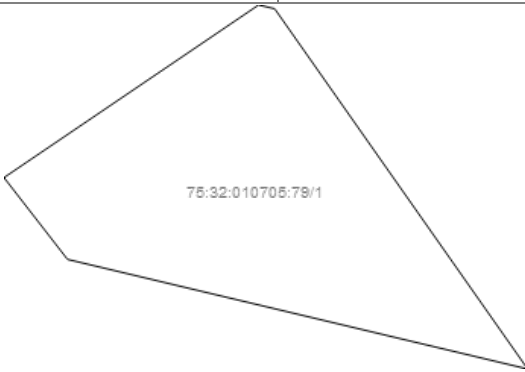
План (чертеж, схема) земельного участка			
			
Масштаб 1: данные отсутствуют	Условные обозначения:		

Государственный регистратор		ФГИС ЕГРН
полное наименование должности	подпись	инициалы, фамилия

М.П.

Выписка из Единого государственного реестра недвижимости об объекте недвижимости
Сведения о частях земельного участка

Земельный участок			
<small>(виц объекта недвижимости)</small>			
Лист № ____ Раздела 4	Всего листов раздела 4 : ____	Всего разделов: ____	Всего листов выписки: ____
03.12.2020 № 99/2020/363717803			
Кадастровый номер:		75:32:010705:79	

План (чертеж, схема) части земельного участка	Учетный номер части: 75:32:010705:79/1
	
Масштаб 1: данные отсутствуют	Условные обозначения:

Государственный регистратор		ФГИС ЕГРН
полное наименование должности	подпись	инициалы, фамилия

М.П.

Выписка из Единого государственного реестра недвижимости об объекте недвижимости
Сведения о частях земельного участка

Земельный участок			
(виц объекта недвижимости)			
Лист №	Раздела 4	Всего листов раздела 4 :	Всего разделов:
03.12.2020	№ 99/2020/363717803		
Кадастровый номер:		75:32:010705:79	

План (чертеж, схема) части земельного участка	Учетный номер части: 75:32:010705:79/1
 <p>75:32:010705:79/1</p>	
Масштаб 1: данные отсутствуют	Условные обозначения:

Государственный регистратор		ФГИС ЕГРН
полное наименование должности	подпись	инициалы, фамилия

М.П.

Выписка из Единого государственного реестра недвижимости об объекте недвижимости
Сведения о частях земельного участка

Земельный участок			
<small>(виц объекта недвижимости)</small>			
Лист № ____ Раздела 4.1	Всего листов раздела 4.1 : ____	Всего разделов: ____	Всего листов выписки: ____
03.12.2020 № 99/2020/363717803			
Кадастровый номер:		75:32:010705:79	

Учетный номер части	Площадь (м ²)	Содержание ограничения в использовании или ограничения права на объект недвижимости или обременения объекта недвижимости
1	2	3
1	487	, Документ, воспроизводящий сведения, содержащиеся в решении об установлении или изменении границ зон с особыми условиями использования территорий № б/н от 17.11.2019, срок действия: 17.01.2020
1	487	, 75.32.2.30, Справка 1 № б/н от 06.06.2014

Государственный регистратор		ФГИС ЕГРН
полное наименование должности	подпись	инициалы, фамилия

М.П.

Выписка из Единого государственного реестра недвижимости об объекте недвижимости
Сведения о частях земельного участка

Земельный участок			
<small>(вид объекта недвижимости)</small>			
Лист №	Раздела 4.2	Всего листов раздела 4.2 :	Всего разделов: _____
03.12.2020 № 99/2020/363717803		Всего листов выписки: _____	
Кадастровый номер:		75:32:010705:79	

Сведения о характерных точках границы части (частей) земельного участка				
Учетный номер части: 1				
Система координат: МСК 53 (Зона-2)				
Зона №				
Номер точки	Координаты, м		Описание закрепления на местности	Средняя квадратическая погрешность определения координат характерных точек границы части земельного участка, м
	X	Y		
1	2	3	4	5
1	659281.95	2348261.31	данные отсутствуют	данные отсутствуют
1	659281.95	2348261.31	данные отсутствуют	0.1
5	659294.85	2348280.3	данные отсутствуют	данные отсутствуют
5	659294.85	2348280.3	данные отсутствуют	данные отсутствуют
6	659294.57	2348281.5	данные отсутствуют	данные отсутствуют
6	659294.57	2348281.5	данные отсутствуют	данные отсутствуют
7	659267.65	2348300.37	данные отсутствуют	данные отсутствуют
7	659267.65	2348300.37	данные отсутствуют	данные отсутствуют
8	659275.84	2348266.05	данные отсутствуют	данные отсутствуют
8	659275.84	2348266.05	данные отсутствуют	данные отсутствуют
Государственный регистратор				ФГИС ЕГРН
полное наименование должности		подпись		инициалы, фамилия

М.П.

Выписка из Единого государственного реестра недвижимости об объекте недвижимости
Сведения о частях земельного участка

Земельный участок			
<small>(вид объекта недвижимости)</small>			
Лист №	Раздела 4.2	Всего листов раздела 4.2 :	Всего разделов: _____
03.12.2020 № 99/2020/363717803		Всего листов выписки: _____	
Кадастровый номер:		75:32:010705:79	

Сведения о характерных точках границы части (частей) земельного участка				
Учетный номер части: 1				
Система координат: МСК-75				
Зона №				
Номер точки	Координаты, м		Описание закрепления на местности	Средняя квадратическая погрешность определения координат характерных точек границы части земельного участка, м
	X	Y		
1	2	3	4	5
1	659281.95	2348261.31	данные отсутствуют	данные отсутствуют
1	659281.95	2348261.31	данные отсутствуют	0.1
5	659294.85	2348280.3	данные отсутствуют	данные отсутствуют
5	659294.85	2348280.3	данные отсутствуют	данные отсутствуют
6	659294.57	2348281.5	данные отсутствуют	данные отсутствуют
6	659294.57	2348281.5	данные отсутствуют	данные отсутствуют
7	659267.65	2348300.37	данные отсутствуют	данные отсутствуют
7	659267.65	2348300.37	данные отсутствуют	данные отсутствуют
8	659275.84	2348266.05	данные отсутствуют	данные отсутствуют
8	659275.84	2348266.05	данные отсутствуют	данные отсутствуют
Государственный регистратор				ФГИС ЕГРН
полное наименование должности		подпись		инициалы, фамилия

М.П.

Выписка из Единого государственного реестра недвижимости об объекте недвижимости

Сведения о характеристиках объекта недвижимости

На основании запроса от 03.12.2020 г., поступившего на рассмотрение 03.12.2020 г., сообщаем, что согласно записям Единого государственного реестра недвижимости:

Земельный участок			
(вид объекта недвижимости)			
Лист № _____	Раздела 1	Всего листов раздела 1 : _____	Всего разделов: _____
Всего листов выписки: _____			
03.12.2020 № 99/2020/363832594			
Кадастровый номер:		75:32:010705:80	

Номер кадастрового квартала:	75:32:010705
Дата присвоения кадастрового номера:	28.12.2015
Ранее присвоенный государственный учетный номер:	данные отсутствуют
Адрес:	установлено относительно ориентира, расположенного в границах участка. Почтовый адрес ориентира: Забайкальский край, г Чита, ул Народная
Площадь:	1291 +/- 13
Кадастровая стоимость, руб.:	1292200.63
Кадастровые номера расположенных в пределах земельного участка объектов недвижимости:	данные отсутствуют
Кадастровые номера объектов недвижимости, из которых образован объект недвижимости:	данные отсутствуют
Кадастровые номера образованных объектов недвижимости:	данные отсутствуют
Сведения о включении объекта недвижимости в состав предприятия как имущественного комплекса:	

Государственный регистратор		ФГИС ЕГРН
полное наименование должности	подпись	инициалы, фамилия

М.П.

Сведения о характеристиках объекта недвижимости

Земельный участок		
(виц объекта недвижимости)		
Лист № _____ Раздела 1	Всего листов раздела 1 : _____	Всего разделов: _____
Всего листов выписки: _____		
03.12.2020 № 99/2020/363832594		
Кадастровый номер:		75:32:010705:80
Категория земель:		
Виды разрешенного использования:	Для индивидуального жилищного строительства	
Сведения о кадастровом инженере:	Салобоев Александр Юрьевич №75-11-29	
Сведения о лесах, водных объектах и об иных природных объектах, расположенных в пределах земельного участка:	данные отсутствуют	
Сведения о том, что земельный участок полностью или частично расположен в границах зоны с особыми условиями использования территории или территории объекта культурного наследия	данные отсутствуют	
Сведения о том, что земельный участок расположен в границах особой экономической зоны, территории опережающего социально-экономического развития, зоны территориального развития в Российской Федерации, игровой зоны:	данные отсутствуют	
Сведения о том, что земельный участок расположен в границах особо охраняемой природной территории, охотничьих угодий, лесничеств, лесопарков:	данные отсутствуют	
Сведения о результатах проведения государственного земельного надзора:	данные отсутствуют	
Сведения о расположении земельного участка в границах территории, в отношении которой утвержден проект межевания территории:	данные отсутствуют	
Государственный регистратор		ФГИС ЕГРН
полное наименование должности	подпись	инициалы, фамилия

М.П.

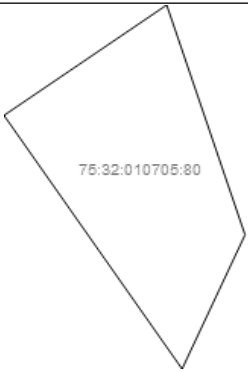
Сведения о характеристиках объекта недвижимости

Земельный участок		
(вид объекта недвижимости)		
Лист № _____ Раздела 1	Всего листов раздела 1 : _____	Всего разделов: _____
Всего листов выписки: _____		
03.12.2020 № 99/2020/363832594		
Кадастровый номер:		75:32:010705:80
Условный номер земельного участка:	данные отсутствуют	
Сведения о принятии акта и (или) заключении договора, предусматривающих предоставление в соответствии с земельным законодательством исполнительным органом государственной власти или органом местного самоуправления находящегося в государственной или муниципальной собственности земельного участка для строительства наемного дома социального использования или наемного дома коммерческого использования:	данные отсутствуют	
Сведения о том, что земельный участок или земельные участки образованы на основании решения об изъятии земельного участка и (или) расположенного на нем объекта недвижимости для государственных или муниципальных нужд:	данные отсутствуют	
Сведения о том, что земельный участок образован из земель или земельного участка, государственная собственность на которые не разграничена:	данные отсутствуют	
Сведения о наличии земельного спора о местоположении границ земельных участков:	данные отсутствуют	
Статус записи об объекте недвижимости:	Сведения об объекте недвижимости имеют статус "временные". Дата истечения срока действия временного характера - 2020-12-29	
Особые отметки:	Сведения о видах разрешенного использования имеют статус «Актуальные незасвидетельствованные». Право (ограничение права, обременение объекта недвижимости) зарегистрировано на данный объект недвижимости с видами разрешенного использования отсутствует. Сведения необходимые для заполнения раздела 2 отсутствуют. Сведения необходимые для заполнения раздела 3.1 отсутствуют.	
Получатель выписки:	Крашенинников Константин Иванович	
Государственный регистратор		ФГИС ЕГРН
полное наименование должности	подпись	инициалы, фамилия

М.П.

Выписка из Единого государственного реестра недвижимости об объекте недвижимости
Описание местоположения земельного участка

Земельный участок			
(виц объекта недвижимости)			
Лист № ____ Раздела 3	Всего листов раздела 3 : ____	Всего разделов: ____	Всего листов выписки: ____
03.12.2020 № 99/2020/363832594			
Кадастровый номер:		75:32:010705:80	

План (чертеж, схема) земельного участка			
			
Масштаб 1: данные отсутствуют	Условные обозначения:		

Государственный регистратор		ФГИС ЕГРН
полное наименование должности	подпись	инициалы, фамилия

М.П.

Выписка из Единого государственного реестра недвижимости об объекте недвижимости
Сведения о частях земельного участка

Земельный участок			
(виц объекта недвижимости)			
Лист № ____ Раздела 4	Всего листов раздела 4 : ____	Всего разделов: ____	Всего листов выписки: ____
03.12.2020 № 99/2020/363832594			
Кадастровый номер:		75:32:010705:80	

План (чертеж, схема) части земельного участка	Учетный номер части: 75:32:010705:80/1
 <p>75:32:010705:80/1</p>	
Масштаб 1: данные отсутствуют	Условные обозначения:

Государственный регистратор		ФГИС ЕГРН
полное наименование должности	подпись	инициалы, фамилия

М.П.

Выписка из Единого государственного реестра недвижимости об объекте недвижимости
Сведения о частях земельного участка

Земельный участок			
<small>(виц объекта недвижимости)</small>			
Лист №	Раздела 4	Всего листов раздела 4 :	Всего разделов:
03.12.2020	№ 99/2020/363832594		
Кадастровый номер:		75:32:010705:80	

План (чертеж, схема) части земельного участка	Учетный номер части: 75:32:010705:80/1
	
Масштаб 1: данные отсутствуют	Условные обозначения:

Государственный регистратор		ФГИС ЕГРН
полное наименование должности	подпись	инициалы, фамилия

М.П.

Выписка из Единого государственного реестра недвижимости об объекте недвижимости
Сведения о частях земельного участка

Земельный участок			
<small>(виц объекта недвижимости)</small>			
Лист № ____ Раздела 4.1	Всего листов раздела 4.1 : ____	Всего разделов: ____	Всего листов выписки: ____
03.12.2020 № 99/2020/363832594			
Кадастровый номер:		75:32:010705:80	

Учетный номер части	Площадь (м ²)	Содержание ограничения в использовании или ограничения права на объект недвижимости или обременения объекта недвижимости
1	2	3
1	662	, Документ, воспроизводящий сведения, содержащиеся в решении об установлении или изменении границ зон с особыми условиями использования территорий № б/н от 17.11.2019, срок действия: 17.01.2020
1	662	, 75.32.2.30, Справка 1 № б/н от 06.06.2014

Государственный регистратор		ФГИС ЕГРН
полное наименование должности	подпись	инициалы, фамилия

М.П.

Выписка из Единого государственного реестра недвижимости об объекте недвижимости
Сведения о частях земельного участка

Земельный участок			
<small>(вид объекта недвижимости)</small>			
Лист №	Раздела 4.2	Всего листов раздела 4.2 : _____	Всего разделов: _____
03.12.2020 № 99/2020/363832594		Всего листов выписки: _____	
Кадастровый номер:		75:32:010705:80	

Сведения о характерных точках границы части (частей) земельного участка				
Учетный номер части: 1				
Система координат: МСК 53 (Зона-2)				
Зона №				
Номер точки	Координаты, м		Описание закрепления на местности	Средняя квадратическая погрешность определения координат характерных точек границы части земельного участка, м
	X	Y		
1	2	3	4	5
3	659274.59	2348322.73	данные отсутствуют	данные отсутствуют
3	659274.59	2348322.73	данные отсутствуют	0.1
5	659285.63	2348318.97	данные отсутствуют	данные отсутствуют
5	659285.63	2348318.97	данные отсутствуют	данные отсутствуют
6	659263.55	2348317.56	данные отсутствуют	данные отсутствуют
6	659263.55	2348317.56	данные отсутствуют	данные отсутствуют
7	659267.65	2348300.37	данные отсутствуют	данные отсутствуют
7	659267.65	2348300.37	данные отсутствуют	данные отсутствуют
8	659294.57	2348281.5	данные отсутствуют	данные отсутствуют
8	659294.57	2348281.5	данные отсутствуют	данные отсутствуют
Государственный регистратор			ФГИС ЕГРН	
полное наименование должности			подпись	
			инициалы, фамилия	

М.П.

Выписка из Единого государственного реестра недвижимости об объекте недвижимости
Сведения о частях земельного участка

Земельный участок			
<small>(виц объекта недвижимости)</small>			
Лист №	Раздела 4.2	Всего листов раздела 4.2 :	Всего разделов: _____
03.12.2020 № 99/2020/363832594		Всего листов выписки: _____	
Кадастровый номер:		75:32:010705:80	

Сведения о характерных точках границы части (частей) земельного участка				
Учетный номер части: 1				
Система координат: МСК-75				
Зона №				
Номер точки	Координаты, м		Описание закрепления на местности	Средняя квадратическая погрешность определения координат характерных точек границы части земельного участка, м
	X	Y		
1	2	3	4	5
3	659274.59	2348322.73	данные отсутствуют	данные отсутствуют
3	659274.59	2348322.73	данные отсутствуют	0.1
5	659285.63	2348318.97	данные отсутствуют	данные отсутствуют
5	659285.63	2348318.97	данные отсутствуют	данные отсутствуют
6	659263.55	2348317.56	данные отсутствуют	данные отсутствуют
6	659263.55	2348317.56	данные отсутствуют	данные отсутствуют
7	659267.65	2348300.37	данные отсутствуют	данные отсутствуют
7	659267.65	2348300.37	данные отсутствуют	данные отсутствуют
8	659294.57	2348281.5	данные отсутствуют	данные отсутствуют
8	659294.57	2348281.5	данные отсутствуют	данные отсутствуют
Государственный регистратор			ФГИС ЕГРН	
полное наименование должности			инициалы, фамилия	
			подпись	

М.П.

Выписка из Единого государственного реестра недвижимости об объекте недвижимости

Сведения о характеристиках объекта недвижимости

На основании запроса от 03.12.2020 г., поступившего на рассмотрение 03.12.2020 г., сообщаем, что согласно записям Единого государственного реестра недвижимости:

Земельный участок			
(вид объекта недвижимости)			
Лист № _____	Раздела 1	Всего листов раздела 1 : _____	Всего разделов: _____
Всего листов выписки: _____			
03.12.2020 № 99/2020/363835465			
Кадастровый номер:		75:32:010705:85	

Номер кадастрового квартала:	75:32:010705
Дата присвоения кадастрового номера:	21.10.2016
Ранее присвоенный государственный учетный номер:	данные отсутствуют
Адрес:	установлено относительно ориентира, расположенного в границах участка. Почтовый адрес ориентира: Забайкальский край, г Чита, ул Народная, 4
Площадь:	1554 +/- 13.8
Кадастровая стоимость, руб.:	1551855.48
Кадастровые номера расположенных в пределах земельного участка объектов недвижимости:	75:32:010705:38
Кадастровые номера объектов недвижимости, из которых образован объект недвижимости:	75:32:010705:1
Кадастровые номера образованных объектов недвижимости:	данные отсутствуют
Сведения о включении объекта недвижимости в состав предприятия как имущественного комплекса:	

Государственный регистратор		ФГИС ЕГРН
полное наименование должности	подпись	инициалы, фамилия

М.П.

Сведения о характеристиках объекта недвижимости

Земельный участок			
(виц объекта недвижимости)			
Лист №	Раздела 1	Всего листов раздела 1 : _____	Всего разделов: _____
03.12.2020 № 99/2020/363835465			
Кадастровый номер:		75:32:010705:85	

Категория земель:	
Виды разрешенного использования:	Для размещения дома индивидуальной жилой застройки
Сведения о кадастровом инженере:	Судакова Анна Алексеевна №75-11-86
Сведения о лесах, водных объектах и об иных природных объектах, расположенных в пределах земельного участка:	данные отсутствуют
Сведения о том, что земельный участок полностью или частично расположен в границах зоны с особыми условиями использования территории или территории объекта культурного наследия	данные отсутствуют
Сведения о том, что земельный участок расположен в границах особой экономической зоны, территории опережающего социально-экономического развития, зоны территориального развития в Российской Федерации, игровой зоны:	данные отсутствуют
Сведения о том, что земельный участок расположен в границах особо охраняемой природной территории, охотничьих угодий, лесничеств, лесопарков:	данные отсутствуют
Сведения о результатах проведения государственного земельного надзора:	данные отсутствуют
Сведения о расположении земельного участка в границах территории, в отношении которой утвержден проект межевания территории:	данные отсутствуют

Государственный регистратор		ФГИС ЕГРН
полное наименование должности	подпись	инициалы, фамилия

М.П.

Сведения о характеристиках объекта недвижимости

Земельный участок			
(виц объекта недвижимости)			
Лист №	Раздела 1	Всего листов раздела 1 : _____	Всего разделов: _____
03.12.2020 № 99/2020/363835465			
Кадастровый номер:		75:32:010705:85	

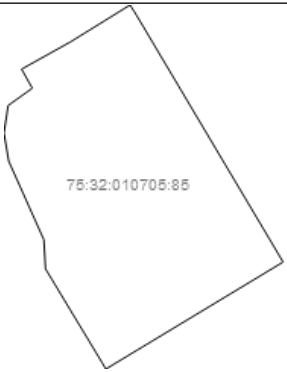
Условный номер земельного участка:	данные отсутствуют
Сведения о принятии акта и (или) заключении договора, предусматривающих предоставление в соответствии с земельным законодательством исполнительным органом государственной власти или органом местного самоуправления находящегося в государственной или муниципальной собственности земельного участка для строительства наемного дома социального использования или наемного дома коммерческого использования:	данные отсутствуют
Сведения о том, что земельный участок или земельные участки образованы на основании решения об изъятии земельного участка и (или) расположенного на нем объекта недвижимости для государственных или муниципальных нужд:	данные отсутствуют
Сведения о том, что земельный участок образован из земель или земельного участка, государственная собственность на которые не разграничена:	данные отсутствуют
Сведения о наличии земельного спора о местоположении границ земельных участков:	данные отсутствуют
Статус записи об объекте недвижимости:	Сведения об объекте недвижимости имеют статус "временные". Дата истечения срока действия временного характера - 2021-10-22
Особые отметки:	Сведения о видах разрешенного использования имеют статус «Актуальные незасвидетельствованные». Право (ограничение права, обременение объекта недвижимости) зарегистрировано на данный объект недвижимости с видами разрешенного использования отсутствует. Сведения необходимые для заполнения раздела 2 отсутствуют. Сведения необходимые для заполнения раздела 3.1 отсутствуют.
Получатель выписки:	Крашенинников Константин Иванович

Государственный регистратор		ФГИС ЕГРН
полное наименование должности	подпись	инициалы, фамилия

М.П.

Выписка из Единого государственного реестра недвижимости об объекте недвижимости
Описание местоположения земельного участка

Земельный участок			
(виц объекта недвижимости)			
Лист № <u> </u> Раздела <u>3</u>	Всего листов раздела <u>3</u> : <u> </u>	Всего разделов: <u> </u>	Всего листов выписки: <u> </u>
03.12.2020 № 99/2020/363835465			
Кадастровый номер:		75:32:010705:85	

План (чертеж, схема) земельного участка			
			
Масштаб 1: данные отсутствуют	Условные обозначения:		

Государственный регистратор		ФГИС ЕГРН
полное наименование должности	подпись	инициалы, фамилия

М.П.

Выписка из Единого государственного реестра недвижимости об объекте недвижимости
Сведения о частях земельного участка

Земельный участок			
(виц объекта недвижимости)			
Лист № ____ Раздела 4	Всего листов раздела 4 : ____	Всего разделов: ____	Всего листов выписки: ____
03.12.2020 № 99/2020/363835465			
Кадастровый номер:		75:32:010705:85	

План (чертеж, схема) части земельного участка	Учетный номер части: 75:32:010705:85/1
	
Масштаб 1: данные отсутствуют	Условные обозначения:

Государственный регистратор		ФГИС ЕГРН
полное наименование должности	подпись	инициалы, фамилия

М.П.

Выписка из Единого государственного реестра недвижимости об объекте недвижимости
Сведения о частях земельного участка

Земельный участок			
<small>(виц объекта недвижимости)</small>			
Лист №	Раздела 4	Всего листов раздела 4 :	Всего разделов:
03.12.2020	№ 99/2020/363835465		
Кадастровый номер:		75:32:010705:85	


План (чертеж, схема) части земельного участка	Учетный номер части: 75:32:010705:85/1
	
Масштаб 1: данные отсутствуют	Условные обозначения:

Государственный регистратор		ФГИС ЕГРН
полное наименование должности	подпись	инициалы, фамилия

М.П.

Выписка из Единого государственного реестра недвижимости об объекте недвижимости
Сведения о частях земельного участка

Земельный участок			
<small>(виц объекта недвижимости)</small>			
Лист №	Раздела 4	Всего листов раздела 4 :	Всего разделов:
03.12.2020	№ 99/2020/363835465		
Кадастровый номер:		75:32:010705:85	

План (чертеж, схема) части земельного участка	Учетный номер части: 75:32:010705:85/2
	
Масштаб 1: данные отсутствуют	Условные обозначения:

Государственный регистратор		ФГИС ЕГРН
полное наименование должности	подпись	инициалы, фамилия

М.П.

Выписка из Единого государственного реестра недвижимости об объекте недвижимости
Сведения о частях земельного участка

Земельный участок			
<small>(виц объекта недвижимости)</small>			
Лист №	Раздела 4.1	Всего листов раздела 4.1 : _____	Всего разделов: _____
Всего листов выписки: _____		Всего листов выписки: _____	
03.12.2020 № 99/2020/363835465			
Кадастровый номер:		75:32:010705:85	

Учетный номер части	Площадь (м ²)	Содержание ограничения в использовании или ограничения права на объект недвижимости или обременения объекта недвижимости
1	2	3
1	1241	, Приказ "Об утверждении проекта "Зон санитарной охраны источника водоснабжения и водопроводов питьевого назначения группового водозабора "Центральный" АО "Водоканал-Чита" , расположенного на Центральном участке Читинского месторождения подземных вод" № 149 от 29.01.2018, срок действия: 20.12.2019
1	1241	, 75.32.2.405, Федеральный закон "О санитарно-эпидемиологическом благополучии населения" № 52-ФЗ от 30.03.1990
2	1241	, Документ, воспроизводящий сведения, содержащиеся в решении об установлении или изменении границ зон с особыми условиями использования территорий № б/н от 17.11.2019, срок действия: 17.01.2020

Государственный регистратор		ФГИС ЕГРН
полное наименование должности	подпись	инициалы, фамилия

М.П.

Выписка из Единого государственного реестра недвижимости об объекте недвижимости
Сведения о частях земельного участка

Земельный участок			
<small>(вид объекта недвижимости)</small>			
Лист №	Раздела 4.2	Всего листов раздела 4.2 :	Всего разделов: _____
03.12.2020 № 99/2020/363835465		Всего листов выписки: _____	
Кадастровый номер:		75:32:010705:85	

Сведения о характерных точках границы части (частей) земельного участка				
Учетный номер части: 1				
Система координат: МСК 53 (Зона-2)				
Зона №				
Номер точки	Координаты, м		Описание закрепления на местности	Средняя квадратическая погрешность определения координат характерных точек границы части земельного участка, м
	X	Y		
1	2	3	4	5
3	659271.54	2348244.87	данные отсутствуют	данные отсутствуют
3	659271.54	2348244.87	данные отсутствуют	0.1
3	659271.54	2348244.87	данные отсутствуют	данные отсутствуют
4	659269.99	2348245.85	данные отсутствуют	данные отсутствуют
4	659269.99	2348245.85	данные отсутствуют	0.1
4	659269.99	2348245.85	данные отсутствуют	данные отсутствуют
5	659228.99	2348270.16	данные отсутствуют	данные отсутствуют
5	659228.99	2348270.16	данные отсутствуют	0.1
5	659228.99	2348270.16	данные отсутствуют	данные отсутствуют
6	659211.29	2348240.88	данные отсутствуют	данные отсутствуют
6	659211.29	2348240.88	данные отсутствуют	0.1
6	659211.29	2348240.88	данные отсутствуют	данные отсутствуют
7	659227.87	2348230.9	данные отсутствуют	данные отсутствуют
7	659227.87	2348230.9	данные отсутствуют	0.1
7	659227.87	2348230.9	данные отсутствуют	данные отсутствуют
13	659269.79	2348242.05	данные отсутствуют	данные отсутствуют
Государственный регистратор			ФГИС ЕГРН	
полное наименование должности			подпись	
			инициалы, фамилия	

М.П.

Выписка из Единого государственного реестра недвижимости об объекте недвижимости
Сведения о частях земельного участка

Земельный участок			
<small>(вид объекта недвижимости)</small>			
Лист №	Раздела 4.2	Всего листов раздела 4.2 : _____	Всего разделов: _____
03.12.2020 № 99/2020/363835465			
Кадастровый номер:		75:32:010705:85	

Номер точки	Координаты, м		Описание закрепления на местности	Средняя квадратическая погрешность определения координат характерных точек границы части земельного участка, м
	X	Y		
1	2	3	4	5
13	659269.79	2348242.05	данные отсутствуют	данные отсутствуют
13	659269.79	2348242.05	данные отсутствуют	данные отсутствуют
14	659229.34	2348230.82	данные отсутствуют	данные отсутствуют
14	659229.34	2348230.82	данные отсутствуют	данные отсутствуют
14	659229.34	2348230.82	данные отсутствуют	данные отсутствуют

Государственный регистратор		ФГИС ЕГРН
полное наименование должности	подпись	инициалы, фамилия

М.П.

Выписка из Единого государственного реестра недвижимости об объекте недвижимости
Сведения о частях земельного участка

Земельный участок				
<small>(виц объекта недвижимости)</small>				
Лист № _____ Раздела 4.2		Всего листов раздела 4.2 : _____		Всего разделов: _____
Всего листов выписки: _____				
03.12.2020 № 99/2020/363835465				
Кадастровый номер:			75:32:010705:85	
Сведения о характерных точках границы части (частей) земельного участка				
Учетный номер части: 1				
Система координат: МСК-75				
Зона № _____				
Номер точки	Координаты, м		Описание закрепления на местности	Средняя квадратическая погрешность определения координат характерных точек границы части земельного участка, м
	X	Y		
1	2	3	4	5
3	659271.54	2348244.87	данные отсутствуют	данные отсутствуют
3	659271.54	2348244.87	данные отсутствуют	0.1
3	659271.54	2348244.87	данные отсутствуют	данные отсутствуют
4	659269.99	2348245.85	данные отсутствуют	данные отсутствуют
4	659269.99	2348245.85	данные отсутствуют	0.1
4	659269.99	2348245.85	данные отсутствуют	данные отсутствуют
5	659228.99	2348270.16	данные отсутствуют	данные отсутствуют
5	659228.99	2348270.16	данные отсутствуют	0.1
5	659228.99	2348270.16	данные отсутствуют	данные отсутствуют
6	659211.29	2348240.88	данные отсутствуют	данные отсутствуют
6	659211.29	2348240.88	данные отсутствуют	0.1
6	659211.29	2348240.88	данные отсутствуют	данные отсутствуют
7	659227.87	2348230.9	данные отсутствуют	данные отсутствуют
7	659227.87	2348230.9	данные отсутствуют	0.1
7	659227.87	2348230.9	данные отсутствуют	данные отсутствуют
13	659269.79	2348242.05	данные отсутствуют	данные отсутствуют
Государственный регистратор			ФГИС ЕГРН	
полное наименование должности			подпись	
			инициалы, фамилия	

М.П.

Выписка из Единого государственного реестра недвижимости об объекте недвижимости
Сведения о частях земельного участка

Земельный участок			
<small>(вид объекта недвижимости)</small>			
Лист №	Раздела 4.2	Всего листов раздела 4.2 : _____	Всего разделов: _____
03.12.2020 № 99/2020/363835465			
Кадастровый номер:		75:32:010705:85	

Номер точки	Координаты, м		Описание закрепления на местности	Средняя квадратическая погрешность определения координат характерных точек границы части земельного участка, м
	X	Y		
1	2	3	4	5
13	659269.79	2348242.05	данные отсутствуют	данные отсутствуют
13	659269.79	2348242.05	данные отсутствуют	данные отсутствуют
14	659229.34	2348230.82	данные отсутствуют	данные отсутствуют
14	659229.34	2348230.82	данные отсутствуют	данные отсутствуют
14	659229.34	2348230.82	данные отсутствуют	данные отсутствуют

Государственный регистратор		ФГИС ЕГРН
полное наименование должности	подпись	инициалы, фамилия

М.П.

Выписка из Единого государственного реестра недвижимости об объекте недвижимости
Сведения о частях земельного участка

Земельный участок				
<small>(виц объекта недвижимости)</small>				
Лист № _____ Раздела 4.2		Всего листов раздела 4.2 : _____		Всего разделов: _____
Всего листов выписки: _____				
03.12.2020 № 99/2020/363835465				
Кадастровый номер:			75:32:010705:85	
Сведения о характерных точках границы части (частей) земельного участка				
Учетный номер части: 2				
Система координат: МСК 53 (Зона-2)				
Зона № _____				
Номер точки	Координаты, м		Описание закрепления на местности	Средняя квадратическая погрешность определения координат характерных точек границы части земельного участка, м
	X	Y		
1	2	3	4	5
3	659271.54	2348244.87	данные отсутствуют	данные отсутствуют
3	659271.54	2348244.87	данные отсутствуют	0.1
3	659271.54	2348244.87	данные отсутствуют	данные отсутствуют
4	659269.99	2348245.85	данные отсутствуют	данные отсутствуют
4	659269.99	2348245.85	данные отсутствуют	0.1
4	659269.99	2348245.85	данные отсутствуют	данные отсутствуют
5	659228.99	2348270.16	данные отсутствуют	данные отсутствуют
5	659228.99	2348270.16	данные отсутствуют	0.1
5	659228.99	2348270.16	данные отсутствуют	данные отсутствуют
6	659211.29	2348240.88	данные отсутствуют	данные отсутствуют
6	659211.29	2348240.88	данные отсутствуют	0.1
6	659211.29	2348240.88	данные отсутствуют	данные отсутствуют
7	659227.87	2348230.9	данные отсутствуют	данные отсутствуют
7	659227.87	2348230.9	данные отсутствуют	0.1
7	659227.87	2348230.9	данные отсутствуют	данные отсутствуют
13	659269.79	2348242.05	данные отсутствуют	данные отсутствуют
Государственный регистратор			ФГИС ЕГРН	
полное наименование должности			подпись	
			инициалы, фамилия	

М.П.

Выписка из Единого государственного реестра недвижимости об объекте недвижимости
Сведения о частях земельного участка

Земельный участок			
<small>(вид объекта недвижимости)</small>			
Лист №	Раздела 4.2	Всего листов раздела 4.2 : _____	Всего разделов: _____
03.12.2020 № 99/2020/363835465			
Кадастровый номер:		75:32:010705:85	

Номер точки	Координаты, м		Описание закрепления на местности	Средняя квадратическая погрешность определения координат характерных точек границы части земельного участка, м
	X	Y		
1	2	3	4	5
13	659269.79	2348242.05	данные отсутствуют	данные отсутствуют
13	659269.79	2348242.05	данные отсутствуют	данные отсутствуют
14	659229.34	2348230.82	данные отсутствуют	данные отсутствуют
14	659229.34	2348230.82	данные отсутствуют	данные отсутствуют
14	659229.34	2348230.82	данные отсутствуют	данные отсутствуют

Государственный регистратор		ФГИС ЕГРН
полное наименование должности	подпись	инициалы, фамилия

М.П.

Выписка из Единого государственного реестра недвижимости об объекте недвижимости

Сведения о характеристиках объекта недвижимости

На основании запроса от 03.12.2020 г., поступившего на рассмотрение 03.12.2020 г., сообщаем, что согласно записям Единого государственного реестра недвижимости:

Земельный участок			
(виц объекта недвижимости)			
Лист № _____	Раздела 1	Всего листов раздела 1 : _____	Всего разделов: _____
Всего листов выписки: _____			
03.12.2020 № 99/2020/363839901			
Кадастровый номер:		75:32:010705:91	

Номер кадастрового квартала:	75:32:010705
Дата присвоения кадастрового номера:	12.07.2017
Ранее присвоенный государственный учетный номер:	данные отсутствуют
Адрес:	установлено относительно ориентира, расположенного в границах участка. Почтовый адрес ориентира: Забайкальский край, г Чита, ул Народная
Площадь:	709 +/- 9.32
Кадастровая стоимость, руб.:	709659.37
Кадастровые номера расположенных в пределах земельного участка объектов недвижимости:	данные отсутствуют
Кадастровые номера объектов недвижимости, из которых образован объект недвижимости:	75:32:010705:77
Кадастровые номера образованных объектов недвижимости:	данные отсутствуют
Сведения о включении объекта недвижимости в состав предприятия как имущественного комплекса:	

Государственный регистратор		ФГИС ЕГРН
полное наименование должности	подпись	инициалы, фамилия

М.П.

Сведения о характеристиках объекта недвижимости

Земельный участок			
(виц объекта недвижимости)			
Лист №	Раздела 1	Всего листов раздела 1 : _____	Всего разделов: _____
03.12.2020 № 99/2020/363839901			
Кадастровый номер:		75:32:010705:91	

Категория земель:	
Виды разрешенного использования:	Для эксплуатации индивидуального жилого дома
Сведения о кадастровом инженере:	Судакова Анна Алексеевна №75-11-86
Сведения о лесах, водных объектах и об иных природных объектах, расположенных в пределах земельного участка:	данные отсутствуют
Сведения о том, что земельный участок полностью или частично расположен в границах зоны с особыми условиями использования территории или территории объекта культурного наследия	данные отсутствуют
Сведения о том, что земельный участок расположен в границах особой экономической зоны, территории опережающего социально-экономического развития, зоны территориального развития в Российской Федерации, игровой зоны:	данные отсутствуют
Сведения о том, что земельный участок расположен в границах особо охраняемой природной территории, охотничьих угодий, лесничеств, лесопарков:	данные отсутствуют
Сведения о результатах проведения государственного земельного надзора:	данные отсутствуют
Сведения о расположении земельного участка в границах территории, в отношении которой утвержден проект межевания территории:	данные отсутствуют

Государственный регистратор		ФГИС ЕГРН
полное наименование должности	подпись	инициалы, фамилия

М.П.


Сведения о характеристиках объекта недвижимости

Земельный участок		
(вид объекта недвижимости)		
Лист № _____ Раздела 1	Всего листов раздела 1 : _____	Всего разделов: _____
Всего листов выписки: _____		
03.12.2020 № 99/2020/363839901		
Кадастровый номер:		75:32:010705:91
Условный номер земельного участка:	данные отсутствуют	
Сведения о принятии акта и (или) заключении договора, предусматривающих предоставление в соответствии с земельным законодательством исполнительным органом государственной власти или органом местного самоуправления находящегося в государственной или муниципальной собственности земельного участка для строительства наемного дома социального использования или наемного дома коммерческого использования:	данные отсутствуют	
Сведения о том, что земельный участок или земельные участки образованы на основании решения об изъятии земельного участка и (или) расположенного на нем объекта недвижимости для государственных или муниципальных нужд:	данные отсутствуют	
Сведения о том, что земельный участок образован из земель или земельного участка, государственная собственность на которые не разграничена:	данные отсутствуют	
Сведения о наличии земельного спора о местоположении границ земельных участков:	данные отсутствуют	
Статус записи об объекте недвижимости:	Сведения об объекте недвижимости имеют статус "актуальные"	
Особые отметки:	Сведения о видах разрешенного использования имеют статус «Актуальные незасвидетельствованные». Право (ограничение права, обременение объекта недвижимости) зарегистрировано на данный объект недвижимости с видами разрешенного использования отсутствует. Сведения необходимые для заполнения раздела 2 отсутствуют. Сведения необходимые для заполнения раздела 3.1 отсутствуют.	
Получатель выписки:	Крашенинников Константин Иванович	
Государственный регистратор		ФГИС ЕГРН
полное наименование должности	подпись	инициалы, фамилия

М.П.

Выписка из Единого государственного реестра недвижимости об объекте недвижимости
Описание местоположения земельного участка

Земельный участок			
(виц объекта недвижимости)			
Лист № ____ Раздела 3	Всего листов раздела 3 : ____	Всего разделов: ____	Всего листов выписки: ____
03.12.2020 № 99/2020/363839901			
Кадастровый номер:		75:32:010705:91	

План (чертеж, схема) земельного участка			
			
Масштаб 1: данные отсутствуют	Условные обозначения:		

Государственный регистратор		ФГИС ЕГРН
полное наименование должности	подпись	инициалы, фамилия

М.П.

Выписка из Единого государственного реестра недвижимости об объекте недвижимости
Сведения о частях земельного участка

Земельный участок			
<small>(виц объекта недвижимости)</small>			
Лист № ____ Раздела 4	Всего листов раздела 4 : ____	Всего разделов: ____	Всего листов выписки: ____
03.12.2020 № 99/2020/363839901			
Кадастровый номер:		75:32:010705:91	


План (чертеж, схема) части земельного участка	Учетный номер части: 75:32:010705:91/1
	
Масштаб 1: данные отсутствуют	Условные обозначения:

Государственный регистратор		ФГИС ЕГРН
полное наименование должности	подпись	инициалы, фамилия

М.П.

Выписка из Единого государственного реестра недвижимости об объекте недвижимости
Сведения о частях земельного участка

Земельный участок			
<small>(виц объекта недвижимости)</small>			
Лист №	Раздела 4	Всего листов раздела 4 :	Всего разделов:
03.12.2020	№ 99/2020/363839901		
Кадастровый номер:		75:32:010705:91	

План (чертеж, схема) части земельного участка	Учетный номер части: 75:32:010705:91/1
	
Масштаб 1: данные отсутствуют	Условные обозначения:

Государственный регистратор		ФГИС ЕГРН
полное наименование должности	подпись	инициалы, фамилия

М.П.

Выписка из Единого государственного реестра недвижимости об объекте недвижимости
Сведения о частях земельного участка

Земельный участок			
<small>(виц объекта недвижимости)</small>			
Лист №	Раздела 4	Всего листов раздела 4 :	Всего разделов:
03.12.2020	№ 99/2020/363839901		
Кадастровый номер:		75:32:010705:91	

План (чертеж, схема) части земельного участка	Учетный номер части: 75:32:010705:91/2
	
Масштаб 1: данные отсутствуют	Условные обозначения:

Государственный регистратор		ФГИС ЕГРН
полное наименование должности	подпись	инициалы, фамилия

М.П.

Выписка из Единого государственного реестра недвижимости об объекте недвижимости
Сведения о частях земельного участка

Земельный участок			
<small>(виц объекта недвижимости)</small>			
Лист №	Раздела 4.1	Всего листов раздела 4.1 : _____	Всего разделов: _____
Всего листов выписки: _____			
03.12.2020 № 99/2020/363839901			
Кадастровый номер:		75:32:010705:91	

Учетный номер части	Площадь (м ²)	Содержание ограничения в использовании или ограничения права на объект недвижимости или обременения объекта недвижимости
1	2	3
1	95	, Приказ "Об утверждении проекта "Зон санитарной охраны источника водоснабжения и водопроводов питьевого назначения группового водозабора "Центральный" АО "Водоканал-Чита" , расположенного на Центральном участке Читинского месторождения подземных вод" № 149 от 29.01.2018, срок действия: 20.12.2019
1	95	, 75.32.2.405, Федеральный закон "О санитарно-эпидемиологическом благополучии населения" № 52-ФЗ от 30.03.1990
2	95	, Документ, воспроизводящий сведения, содержащиеся в решении об установлении или изменении границ зон с особыми условиями использования территорий № б/н от 17.11.2019, срок действия: 17.01.2020

Государственный регистратор		ФГИС ЕГРН
полное наименование должности	подпись	инициалы, фамилия

М.П.

Выписка из Единого государственного реестра недвижимости об объекте недвижимости
Сведения о частях земельного участка

Земельный участок			
<small>(виц объекта недвижимости)</small>			
Лист №	Раздела 4.2	Всего листов раздела 4.2 : _____	Всего разделов: _____
03.12.2020 № 99/2020/363839901		Всего листов выписки: _____	
Кадастровый номер:		75:32:010705:91	

Сведения о характерных точках границы части (частей) земельного участка				
Учетный номер части: 1				
Система координат: МСК 53 (Зона-2)				
Зона №				
Номер точки	Координаты, м		Описание закрепления на местности	Средняя квадратическая погрешность определения координат характерных точек границы части земельного участка, м
	X	Y		
1	2	3	4	5
4	659202.65	2348224.85	данные отсутствуют	данные отсутствуют
4	659202.65	2348224.85	данные отсутствуют	0.1
4	659202.65	2348224.85	данные отсутствуют	данные отсутствуют
5	659188.93	2348231	данные отсутствуют	данные отсутствуют
5	659188.93	2348231	данные отсутствуют	данные отсутствуют
6	659185.52	2348225.57	данные отсутствуют	данные отсутствуют
6	659185.52	2348225.57	данные отсутствуют	0.1
6	659185.52	2348225.57	данные отсутствуют	данные отсутствуют
7	659193.49	2348220.87	данные отсутствуют	данные отсутствуют
7	659193.49	2348220.87	данные отсутствуют	данные отсутствуют
7	659193.49	2348220.87	данные отсутствуют	данные отсутствуют
8	659207.06	2348224.63	данные отсутствуют	данные отсутствуют
8	659207.06	2348224.63	данные отсутствуют	данные отсутствуют

8	659207.06	2348224.63	данные отсутствуют	данные отсутствуют
9	659188.93	2348231	данные отсутствуют	0.1

Государственный регистратор		ФГИС ЕГРН
полное наименование должности	подпись	инициалы, фамилия

М.П.

Сведения о характерных точках границы части (частей) земельного участка				
Учетный номер части: 1				
Система координат: МСК-75				
Зона №				
Номер точки	Координаты, м		Описание закрепления на местности	Средняя квадратическая погрешность определения координат характерных точек границы части земельного участка, м
	X	Y		
	2	3	4	5
4	659202.65	2348224.85	данные отсутствуют	данные отсутствуют
4	659202.65	2348224.85	данные отсутствуют	0.1
4	659202.65	2348224.85	данные отсутствуют	данные отсутствуют
5	659188.93	2348231	данные отсутствуют	данные отсутствуют
5	659188.93	2348231	данные отсутствуют	данные отсутствуют
6	659185.52	2348225.57	данные отсутствуют	данные отсутствуют
6	659185.52	2348225.57	данные отсутствуют	0.1
6	659185.52	2348225.57	данные отсутствуют	данные отсутствуют
7	659193.49	2348220.87	данные отсутствуют	данные отсутствуют
7	659193.49	2348220.87	данные отсутствуют	данные отсутствуют
7	659193.49	2348220.87	данные отсутствуют	данные отсутствуют
8	659207.06	2348224.63	данные отсутствуют	данные отсутствуют
8	659207.06	2348224.63	данные отсутствуют	данные отсутствуют

8	659207.06	2348224.63	данные отсутствуют	данные отсутствуют
9	659188.93	2348231	данные отсутствуют	0.1

Государственный регистратор		ФГИС ЕГРН
полное наименование должности	подпись	инициалы, фамилия

М.П.

Сведения о характерных точках границы части (частей) земельного участка				
Учетный номер части: 2				
Система координат: МСК 53 (Зона-2)				
Зона №				
Номер точки	Координаты, м		Описание закрепления на местности	Средняя квадратическая погрешность определения координат характерных точек границы части земельного участка, м
	X	Y		
	2	3	4	5
4	659202.65	2348224.85	данные отсутствуют	данные отсутствуют
4	659202.65	2348224.85	данные отсутствуют	0.1
4	659202.65	2348224.85	данные отсутствуют	данные отсутствуют
5	659188.93	2348231	данные отсутствуют	данные отсутствуют
5	659188.93	2348231	данные отсутствуют	данные отсутствуют
6	659185.52	2348225.57	данные отсутствуют	данные отсутствуют
6	659185.52	2348225.57	данные отсутствуют	0.1
6	659185.52	2348225.57	данные отсутствуют	данные отсутствуют
7	659193.49	2348220.87	данные отсутствуют	данные отсутствуют
7	659193.49	2348220.87	данные отсутствуют	данные отсутствуют
7	659193.49	2348220.87	данные отсутствуют	данные отсутствуют
8	659207.06	2348224.63	данные отсутствуют	данные отсутствуют
8	659207.06	2348224.63	данные отсутствуют	данные отсутствуют

8	659207.06	2348224.63	данные отсутствуют	данные отсутствуют
9	659188.93	2348231	данные отсутствуют	0.1

Государственный регистратор		ФГИС ЕГРН
полное наименование должности	подпись	инициалы, фамилия

М.П.

Выписка из Единого государственного реестра недвижимости об объекте недвижимости

Сведения о характеристиках объекта недвижимости

На основании запроса от 03.12.2020 г., поступившего на рассмотрение 03.12.2020 г., сообщаем, что согласно записям Единого государственного реестра недвижимости:

Земельный участок		
(вид объекта недвижимости)		
Лист № _____	Раздела 1	Всего листов раздела 1 : _____
03.12.2020 № 99/2020/363899062		Всего разделов: _____
Кадастровый номер:		75:32:030629:8
Номер кадастрового квартала:	75:32:030629	
Дата присвоения кадастрового номера:	09.09.2005	
Ранее присвоенный государственный учетный номер:	75:32:030629:0008	
Адрес:	установлено относительно ориентира, расположенного в границах участка. Почтовый адрес ориентира: Забайкальский край, г. Чита, ул. Калинина, д. 64	
Площадь:	528 +/- 8.04	
Кадастровая стоимость, руб.:	512297.28	
Кадастровые номера расположенных в пределах земельного участка объектов недвижимости:	75:32:030629:58	
Кадастровые номера объектов недвижимости, из которых образован объект недвижимости:	75:32:030629:7	
Кадастровые номера образованных объектов недвижимости:	данные отсутствуют	
Сведения о включении объекта недвижимости в состав предприятия как имущественного комплекса:		
Государственный регистратор		ФГИС ЕГРН
полное наименование должности	подпись	инициалы, фамилия

М.П.

Сведения о характеристиках объекта недвижимости

Земельный участок			
(виц объекта недвижимости)			
Лист №	Раздела 1	Всего листов раздела 1 : _____	Всего разделов: _____
03.12.2020 № 99/2020/363899062			
Кадастровый номер:		75:32:030629:8	

Категория земель:	
Виды разрешенного использования:	Для обслуживания жилого дома, выращивания плодово-ягодных и овощных культур
Сведения о кадастровом инженере:	Першина Елена Николаевна №75-15-190
Сведения о лесах, водных объектах и об иных природных объектах, расположенных в пределах земельного участка:	данные отсутствуют
Сведения о том, что земельный участок полностью или частично расположен в границах зоны с особыми условиями использования территории или территории объекта культурного наследия	данные отсутствуют
Сведения о том, что земельный участок расположен в границах особой экономической зоны, территории опережающего социально-экономического развития, зоны территориального развития в Российской Федерации, игровой зоны:	данные отсутствуют
Сведения о том, что земельный участок расположен в границах особо охраняемой природной территории, охотничьих угодий, лесничеств, лесопарков:	данные отсутствуют
Сведения о результатах проведения государственного земельного надзора:	данные отсутствуют
Сведения о расположении земельного участка в границах территории, в отношении которой утвержден проект межевания территории:	данные отсутствуют

Государственный регистратор		ФГИС ЕГРН
полное наименование должности	подпись	инициалы, фамилия

М.П.

Сведения о характеристиках объекта недвижимости

Земельный участок		
(виц объекта недвижимости)		
Лист № _____ Раздела 1	Всего листов раздела 1 : _____	Всего разделов: _____
Всего листов выписки: _____		
03.12.2020 № 99/2020/363899062		
Кадастровый номер:		75:32:030629:8
Условный номер земельного участка:	данные отсутствуют	
Сведения о принятии акта и (или) заключении договора, предусматривающих предоставление в соответствии с земельным законодательством исполнительным органом государственной власти или органом местного самоуправления находящегося в государственной или муниципальной собственности земельного участка для строительства наемного дома социального использования или наемного дома коммерческого использования:	данные отсутствуют	
Сведения о том, что земельный участок или земельные участки образованы на основании решения об изъятии земельного участка и (или) расположенного на нем объекта недвижимости для государственных или муниципальных нужд:	данные отсутствуют	
Сведения о том, что земельный участок образован из земель или земельного участка, государственная собственность на которые не разграничена:	данные отсутствуют	
Сведения о наличии земельного спора о местоположении границ земельных участков:	данные отсутствуют	
Статус записи об объекте недвижимости:	Сведения об объекте недвижимости имеют статус "актуальные, ранее учтенные"	
Особые отметки:	Сведения о видах разрешенного использования имеют статус «Актуальные незасвидетельствованные». Право (ограничение права, обременение объекта недвижимости) зарегистрировано на данный объект недвижимости с видами разрешенного использования отсутствует. Сведения необходимые для заполнения раздела 3.1 отсутствуют.	
Получатель выписки:	Крашенинников Константин Иванович	
Государственный регистратор		ФГИС ЕГРН
полное наименование должности	подпись	инициалы, фамилия

М.П.

Выписка из Единого государственного реестра недвижимости об объекте недвижимости
Сведения о зарегистрированных правах

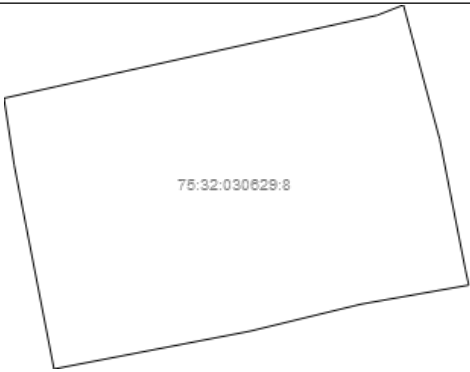
Земельный участок	
<small>(вид объекта недвижимости)</small>	
Лист № ____ Раздела 2	Всего листов раздела 2 : ____
Всего разделов: ____	
Всего листов выписки: ____	
03.12.2020 № 99/2020/363899062	
Кадастровый номер:	75:32:030629:8
1. Правообладатель (правообладатели):	1.1. Макарова Людмила Николаевна
2. Вид, номер и дата государственной регистрации права:	2.1. Собственность, № 75:32:030629:8-75/001/2018-2 от 18.04.2018
3. Ограничение прав и обременение объекта недвижимости:	не зарегистрировано
4. Договоры участия в долевом строительстве:	не зарегистрировано
5. Заявленные в судебном порядке права требования:	данные отсутствуют
6. Сведения о возражении в отношении зарегистрированного права:	данные отсутствуют
7. Сведения о наличии решения об изъятии объекта недвижимости для государственных и муниципальных нужд:	данные отсутствуют
8. Сведения о невозможности государственной регистрации без личного участия правообладателя или его законного представителя:	
9. Правопризнания и сведения о наличии поступивших, но не рассмотренных заявлений о проведении государственной регистрации права (перехода, прекращения права), ограничения права или обременения объекта недвижимости, сделки в отношении объекта недвижимости:	данные отсутствуют
10. Сведения об осуществлении государственной регистрации сделки, права, ограничения права без необходимого в силу закона согласия третьего лица, органа:	данные отсутствуют
11. Сведения о невозможности государственной регистрации перехода, прекращения, ограничения права на земельный участок из земель сельскохозяйственного назначения:	

Государственный регистратор		ФГИС ЕГРН
полное наименование должности	подпись	инициалы, фамилия

М.П.

Выписка из Единого государственного реестра недвижимости об объекте недвижимости
Описание местоположения земельного участка

Земельный участок			
(виц объекта недвижимости)			
Лист № ____ Раздела 3	Всего листов раздела 3 : ____	Всего разделов: ____	Всего листов выписки: ____
03.12.2020 № 99/2020/363899062			
Кадастровый номер:		75:32:030629:8	

План (чертеж, схема) земельного участка			
			
Масштаб 1: данные отсутствуют	Условные обозначения:		

Государственный регистратор		ФГИС ЕГРН
полное наименование должности	подпись	инициалы, фамилия

М.П.

Выписка из Единого государственного реестра недвижимости об объекте недвижимости
Описание местоположения земельного участка

Земельный участок			
(виц объекта недвижимости)			
Лист №	Раздела 3.2	Всего листов раздела 3.2 : _____	Всего разделов: _____
Всего листов выписки: _____			
03.12.2020 № 99/2020/363899062			
Кадастровый номер:		75:32:030629:8	


Сведения о характерных точках границы земельного участка				
Система координат: МСК 53 (Зона-2)				
Зона №				
Номер точки	Координаты		Описание закрепления на местности	Средняя квадратическая погрешность определения координат характерных точек границ земельного участка, м
	X	Y		
1	2	3	4	5
1	660127.6	2348528.21	данные отсутствуют	данные отсутствуют
2	660128.38	2348531.69	данные отсутствуют	данные отсутствуют
3	660133.17	2348553.22	данные отсутствуют	данные отсутствуют
4	660133.86	2348554.97	данные отсутствуют	данные отсутствуют
5	660124.85	2348557.4	данные отсутствуют	данные отсутствуют
6	660116.06	2348559.13	данные отсутствуют	данные отсутствуют
7	660115.06	2348559.35	данные отсутствуют	данные отсутствуют
8	660113.78	2348552.13	данные отсутствуют	данные отсутствуют
9	660111.97	2348544.7	данные отсутствуют	данные отсутствуют
10	660109.43	2348531.56	данные отсутствуют	данные отсутствуют
11	660123.09	2348528.9	данные отсутствуют	данные отсутствуют

Государственный регистратор		ФГИС ЕГРН
полное наименование должности	подпись	инициалы, фамилия

М.П.

Выписка из Единого государственного реестра недвижимости об объекте недвижимости
Сведения о частях земельного участка

Земельный участок			
(вид объекта недвижимости)			
Лист № ____ Раздела 4	Всего листов раздела 4 : ____	Всего разделов: ____	Всего листов выписки: ____
03.12.2020 № 99/2020/363899062			
Кадастровый номер:		75:32:030629:8	


План (чертеж, схема) части земельного участка	Учетный номер части: 75:32:030629:8/1
	
Масштаб 1: данные отсутствуют	Условные обозначения:

Государственный регистратор		ФГИС ЕГРН
полное наименование должности	подпись	инициалы, фамилия

М.П.

Выписка из Единого государственного реестра недвижимости об объекте недвижимости
Сведения о частях земельного участка

Земельный участок			
<small>(виц объекта недвижимости)</small>			
Лист №	Раздела 4	Всего листов раздела 4 :	Всего разделов:
03.12.2020	№ 99/2020/363899062		
Кадастровый номер:		75:32:030629:8	

План (чертеж, схема) части земельного участка	Учетный номер части: 75:32:030629:8/1
 :32:030629:8/1	
Масштаб 1: данные отсутствуют	Условные обозначения:

Государственный регистратор		ФГИС ЕГРН
полное наименование должности	подпись	инициалы, фамилия

М.П.

Выписка из Единого государственного реестра недвижимости об объекте недвижимости
Сведения о частях земельного участка

Земельный участок			
(виц объекта недвижимости)			
Лист №	Раздела 4.2	Всего листов раздела 4.2 : _____	Всего разделов: _____
03.12.2020 № 99/2020/363899062		Всего листов выписки: _____	
Кадастровый номер:		75:32:030629:8	

Сведения о характерных точках границы части (частей) земельного участка			
Учетный номер части: 1			
Система координат: Вичуга			
Зона №			
Номер	Координаты, м	Описание закрепления	Средняя квадратическая погрешность определения координат

точки	X	Y	на местности	характерных точек границы части земельного участка, м
1	2	3	4	5
1	660127.6	2348528.21	данные отсутствуют	данные отсутствуют
10	660109.43	2348531.56	данные отсутствуют	данные отсутствуют
11	660123.09	2348528.9	данные отсутствуют	данные отсутствуют
12	660127.6	2348528.21	данные отсутствуют	данные отсутствуют
13	660127.79	2348529.08	данные отсутствуют	данные отсутствуют
14	660109.67	2348532.8	данные отсутствуют	данные отсутствуют
15	660109.43	2348531.56	данные отсутствуют	данные отсутствуют
16	660123.09	2348528.9	данные отсутствуют	данные отсутствуют
17	660127.79	2348529.08	данные отсутствуют	данные отсутствуют
18	660109.67	2348532.8	данные отсутствуют	данные отсутствуют

Государственный регистратор		ФГИС ЕГРН
полное наименование должности	подпись	инициалы, фамилия

М.П.

Сведения о характерных точках границы части (частей) земельного участка			
Учетный номер части: 1			
Система координат: МСК 53 (Зона-2)			
Зона №			
Номер	Координаты, м	Описание закрепления	Средняя квадратическая погрешность определения координат

точки	X	Y	на местности	характерных точек границы части земельного участка, м
1	2	3	4	5
1	660127.6	2348528.21	данные отсутствуют	данные отсутствуют
10	660109.43	2348531.56	данные отсутствуют	данные отсутствуют
11	660123.09	2348528.9	данные отсутствуют	данные отсутствуют
12	660127.6	2348528.21	данные отсутствуют	данные отсутствуют
13	660127.79	2348529.08	данные отсутствуют	данные отсутствуют
14	660109.67	2348532.8	данные отсутствуют	данные отсутствуют
15	660109.43	2348531.56	данные отсутствуют	данные отсутствуют
16	660123.09	2348528.9	данные отсутствуют	данные отсутствуют
17	660127.79	2348529.08	данные отсутствуют	данные отсутствуют
18	660109.67	2348532.8	данные отсутствуют	данные отсутствуют

Государственный регистратор		ФГИС ЕГРН
полное наименование должности	подпись	инициалы, фамилия

М.П.

Выписка из Единого государственного реестра недвижимости об объекте недвижимости

Сведения о характеристиках объекта недвижимости

На основании запроса от 03.12.2020 г., поступившего на рассмотрение 03.12.2020 г., сообщаем, что согласно записям Единого государственного реестра недвижимости:

Земельный участок		
(вид объекта недвижимости)		
Лист № _____	Раздела 1	Всего листов раздела 1 : _____
03.12.2020 № 99/2020/363841988		Всего разделов: _____
Кадастровый номер:		75:32:030629:10
Номер кадастрового квартала:	75:32:030629	
Дата присвоения кадастрового номера:	29.06.2006	
Ранее присвоенный государственный учетный номер:	данные отсутствуют	
Адрес:	установлено относительно ориентира, расположенного в границах участка. Почтовый адрес ориентира: Забайкальский край, г. Чита, ул. Шилкинская, дом 47	
Площадь:	675	
Кадастровая стоимость, руб.:	682573.5	
Кадастровые номера расположенных в пределах земельного участка объектов недвижимости:	данные отсутствуют	
Кадастровые номера объектов недвижимости, из которых образован объект недвижимости:	75:32:030629:9	
Кадастровые номера образованных объектов недвижимости:	данные отсутствуют	
Сведения о включении объекта недвижимости в состав предприятия как имущественного комплекса:		
Государственный регистратор		ФГИС ЕГРН
полное наименование должности	подпись	инициалы, фамилия

М.П.

Сведения о характеристиках объекта недвижимости

Земельный участок		
(виц объекта недвижимости)		
Лист № _____ Раздела 1	Всего листов раздела 1 : _____	Всего разделов: _____
Всего листов выписки: _____		
03.12.2020 № 99/2020/363841988		
Кадастровый номер:		75:32:030629:10
Категория земель:		
Виды разрешенного использования:	Для обслуживания и использования жилого дома	
Сведения о кадастровом инженере:	данные отсутствуют	
Сведения о лесах, водных объектах и об иных природных объектах, расположенных в пределах земельного участка:	данные отсутствуют	
Сведения о том, что земельный участок полностью или частично расположен в границах зоны с особыми условиями использования территории или территории объекта культурного наследия	данные отсутствуют	
Сведения о том, что земельный участок расположен в границах особой экономической зоны, территории опережающего социально-экономического развития, зоны территориального развития в Российской Федерации, игровой зоны:	данные отсутствуют	
Сведения о том, что земельный участок расположен в границах особо охраняемой природной территории, охотничьих угодий, лесничеств, лесопарков:	данные отсутствуют	
Сведения о результатах проведения государственного земельного надзора:	данные отсутствуют	
Сведения о расположении земельного участка в границах территории, в отношении которой утвержден проект межевания территории:	данные отсутствуют	
Государственный регистратор		ФГИС ЕГРН
полное наименование должности	подпись	инициалы, фамилия

М.П.

Сведения о характеристиках объекта недвижимости

Земельный участок		
(вид объекта недвижимости)		
Лист № _____ Раздела 1	Всего листов раздела 1 : _____	Всего разделов: _____
Всего листов выписки: _____		
03.12.2020 № 99/2020/363841988		
Кадастровый номер:		75:32:030629:10
Условный номер земельного участка:	данные отсутствуют	
Сведения о принятии акта и (или) заключении договора, предусматривающих предоставление в соответствии с земельным законодательством исполнительным органом государственной власти или органом местного самоуправления находящегося в государственной или муниципальной собственности земельного участка для строительства наемного дома социального использования или наемного дома коммерческого использования:	данные отсутствуют	
Сведения о том, что земельный участок или земельные участки образованы на основании решения об изъятии земельного участка и (или) расположенного на нем объекта недвижимости для государственных или муниципальных нужд:	данные отсутствуют	
Сведения о том, что земельный участок образован из земель или земельного участка, государственная собственность на которые не разграничена:	данные отсутствуют	
Сведения о наличии земельного спора о местоположении границ земельных участков:	данные отсутствуют	
Статус записи об объекте недвижимости:	Сведения об объекте недвижимости имеют статус "актуальные, ранее учтенные"	
Особые отметки:	Сведения о видах разрешенного использования имеют статус «Актуальные незасвидетельствованные». Право (ограничение права, обременение объекта недвижимости) зарегистрировано на данный объект недвижимости с видами разрешенного использования отсутствует. Сведения необходимые для заполнения раздела 3.1 отсутствуют.	
Получатель выписки:	Крашенинников Константин Иванович	
Государственный регистратор		ФГИС ЕГРН
полное наименование должности	подпись	инициалы, фамилия

М.П.

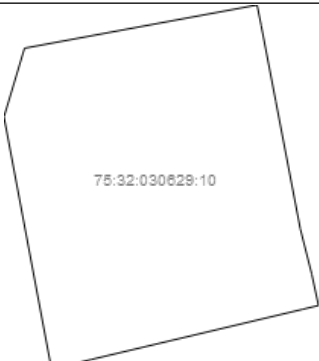
Выписка из Единого государственного реестра недвижимости об объекте недвижимости
Сведения о зарегистрированных правах

Земельный участок		
<small>(виц объекта недвижимости)</small>		
Лист № ____ Раздела 2	Всего листов раздела 2 : ____	Всего разделов: ____
Всего листов выписки: ____		
03.12.2020 № 99/2020/363841988		
Кадастровый номер:		75:32:030629:10
1.	Правообладатель (правообладатели):	1.1. Курмазов Александр Васильевич
2.	Вид, номер и дата государственной регистрации права:	2.1. Собственность, № 75-75-01/036/2006-090 от 25.08.2006, 1/1
3.	Ограничение прав и обременение объекта недвижимости:	не зарегистрировано
4.	Договоры участия в долевом строительстве:	не зарегистрировано
5.	Заявленные в судебном порядке права требования:	данные отсутствуют
6.	Сведения о возражении в отношении зарегистрированного права:	данные отсутствуют
7.	Сведения о наличии решения об изъятии объекта недвижимости для государственных и муниципальных нужд:	данные отсутствуют
8.	Сведения о невозможности государственной регистрации без личного участия правообладателя или его законного представителя:	
9.	Правопритязания и сведения о наличии поступивших, но не рассмотренных заявлений о проведении государственной регистрации права (перехода, прекращения права), ограничения права или обременения объекта недвижимости, сделки в отношении объекта недвижимости:	данные отсутствуют
10.	Сведения об осуществлении государственной регистрации сделки, права, ограничения права без необходимого в силу закона согласия третьего лица, органа:	данные отсутствуют
11.	Сведения о невозможности государственной регистрации перехода, прекращения, ограничения права на земельный участок из земель сельскохозяйственного назначения:	
Государственный регистратор		ФГИС ЕГРН
полное наименование должности		подпись
		инициалы, фамилия

М.П.

Выписка из Единого государственного реестра недвижимости об объекте недвижимости
Описание местоположения земельного участка

Земельный участок			
(виц объекта недвижимости)			
Лист № ____ Раздела 3	Всего листов раздела 3 : ____	Всего разделов: ____	Всего листов выписки: ____
03.12.2020 № 99/2020/363841988			
Кадастровый номер:		75:32:030629:10	

План (чертеж, схема) земельного участка			
			
Масштаб 1: данные отсутствуют	Условные обозначения:		

Государственный регистратор		ФГИС ЕГРН
полное наименование должности	подпись	инициалы, фамилия

М.П.

Выписка из Единого государственного реестра недвижимости об объекте недвижимости
Описание местоположения земельного участка

Земельный участок			
(виц объекта недвижимости)			
Лист №	Раздела 3.2	Всего листов раздела 3.2 : _____	Всего разделов: _____
Всего листов выписки: _____			
03.12.2020 № 99/2020/363841988			
Кадастровый номер:		75:32:030629:10	

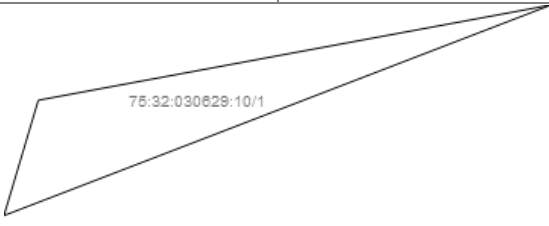
Сведения о характерных точках границы земельного участка				
Система координат: Вичуга				
Зона №				
Номер точки	Координаты		Описание закрепления на местности	Средняя квадратическая погрешность определения координат характерных точек границ земельного участка, м
	X	Y		
1	2	3	4	5
1	659922.22	2348594.94	данные отсутствуют	данные отсутствуют
2	659917.77	2348576.24	данные отсутствуют	данные отсутствуют
3	659916.94	2348572.76	данные отсутствуют	данные отсутствуют
4	659939.21	2348568.57	данные отсутствуют	данные отсутствуют
5	659945.28	2348570.38	данные отсутствуют	данные отсутствуют
6	659949.1	2348590.89	данные отсутствуют	данные отсутствуют
7	659947.3	2348591.25	данные отсутствуют	данные отсутствуют
8	659940.59	2348592.54	данные отсутствуют	данные отсутствуют
9	659929.33	2348594.7	данные отсутствуют	данные отсутствуют
10	659925.33	2348595.71	данные отсутствуют	данные отсутствуют
11	659922.55	2348596.31	данные отсутствуют	данные отсутствуют

Государственный регистратор		ФГИС ЕГРН
полное наименование должности	подпись	инициалы, фамилия

М.П.

Выписка из Единого государственного реестра недвижимости об объекте недвижимости
Сведения о частях земельного участка

Земельный участок			
<small>(виц объекта недвижимости)</small>			
Лист № ____ Раздела 4	Всего листов раздела 4 : ____	Всего разделов: ____	Всего листов выписки: ____
03.12.2020 № 99/2020/363841988			
Кадастровый номер:		75:32:030629:10	

План (чертеж, схема) части земельного участка	Учетный номер части: 75:32:030629:10/1
	
Масштаб 1: данные отсутствуют	Условные обозначения:

Государственный регистратор		ФГИС ЕГРН
полное наименование должности	подпись	инициалы, фамилия

М.П.

Выписка из Единого государственного реестра недвижимости об объекте недвижимости
Сведения о частях земельного участка

Земельный участок			
<small>(вид объекта недвижимости)</small>			
Лист №	Раздела 4.1	Всего листов раздела 4.1 : _____	Всего разделов: _____
Всего листов выписки: _____			
03.12.2020 № 99/2020/363841988			
Кадастровый номер:		75:32:030629:10	

Учетный номер части	Площадь (м ²)	Содержание ограничения в использовании или ограничения права на объект недвижимости или обременения объекта недвижимости
1	2	3
1	36	, Решение "О согласовании охранный зоны объекта электросетевого хозяйства" № 800 от 21.12.2018, срок действия: 19.03.2019

Государственный регистратор		ФГИС ЕГРН
полное наименование должности	подпись	инициалы, фамилия

М.П.

Сведения о характерных точках границы части (частей) земельного участка				
Учетный номер части: 1				
Система координат: Вичуга				
Зона №				
Номер точки	Координаты, м		Описание закрепления на местности	Средняя квадратическая погрешность определения координат характерных точек границы части земельного участка, м
	X	Y		
1	2	3	4	5
5	659945.28	2348570.38	данные отсутствуют	данные отсутствуют
12	659941.14	2348569.15	данные отсутствуют	данные отсутствуют
13	659948.7	2348588.75	данные отсутствуют	данные отсутствуют

Государственный регистратор		ФГИС ЕГРН
полное наименование должности	подпись	инициалы, фамилия

М.П.

Выписка из Единого государственного реестра недвижимости об объекте недвижимости

Сведения о характеристиках объекта недвижимости

На основании запроса от 03.12.2020 г., поступившего на рассмотрение 03.12.2020 г., сообщаем, что согласно записям Единого государственного реестра недвижимости:

Земельный участок			
(вид объекта недвижимости)			
Лист №	Раздела 1	Всего листов раздела 1 : ____	Всего разделов: ____
03.12.2020 № 99/2020/363847035		Всего листов выписки: ____	
Кадастровый номер:		75:32:030629:12	

Номер кадастрового квартала:	75:32:030629
Дата присвоения кадастрового номера:	16.08.2006
Ранее присвоенный государственный учетный номер:	данные отсутствуют
Адрес:	установлено относительно ориентира, расположенного в границах участка. Почтовый адрес ориентира: Забайкальский край, г. Чита, ул. Калинина, д. 21
Площадь:	1500 +/- 15
Кадастровая стоимость, руб.:	1497030
Кадастровые номера расположенных в пределах земельного участка объектов недвижимости:	75:32:030629:69, 75:32:030629:366
Кадастровые номера объектов недвижимости, из которых образован объект недвижимости:	75:32:030629:11
Кадастровые номера образованных объектов недвижимости:	данные отсутствуют
Сведения о включении объекта недвижимости в состав предприятия как имущественного комплекса:	

Государственный регистратор		ФГИС ЕГРН
полное наименование должности	подпись	инициалы, фамилия

М.П.

Сведения о характеристиках объекта недвижимости

Земельный участок			
(вид объекта недвижимости)			
Лист №	Раздела 1	Всего листов раздела 1 : _____	Всего разделов: _____
03.12.2020 № 99/2020/363847035			
Кадастровый номер:		75:32:030629:12	

Категория земель:	
Виды разрешенного использования:	Для использования и обслуживания жилого дома
Сведения о кадастровом инженере:	данные отсутствуют
Сведения о лесах, водных объектах и об иных природных объектах, расположенных в пределах земельного участка:	данные отсутствуют
Сведения о том, что земельный участок полностью или частично расположен в границах зоны с особыми условиями использования территории или территории объекта культурного наследия	данные отсутствуют
Сведения о том, что земельный участок расположен в границах особой экономической зоны, территории опережающего социально-экономического развития, зоны территориального развития в Российской Федерации, игровой зоны:	данные отсутствуют
Сведения о том, что земельный участок расположен в границах особо охраняемой природной территории, охотничьих угодий, лесничеств, лесопарков:	данные отсутствуют
Сведения о результатах проведения государственного земельного надзора:	данные отсутствуют
Сведения о расположении земельного участка в границах территории, в отношении которой утвержден проект межевания территории:	данные отсутствуют

Государственный регистратор		ФГИС ЕГРН
полное наименование должности	подпись	инициалы, фамилия

М.П.

Сведения о характеристиках объекта недвижимости

Земельный участок		
(вид объекта недвижимости)		
Лист № _____ Раздела 1	Всего листов раздела 1 : _____	Всего разделов: _____
Всего листов выписки: _____		
03.12.2020 № 99/2020/363847035		
Кадастровый номер:		75:32:030629:12
Условный номер земельного участка:	данные отсутствуют	
Сведения о принятии акта и (или) заключении договора, предусматривающих предоставление в соответствии с земельным законодательством исполнительным органом государственной власти или органом местного самоуправления находящегося в государственной или муниципальной собственности земельного участка для строительства наемного дома социального использования или наемного дома коммерческого использования:	данные отсутствуют	
Сведения о том, что земельный участок или земельные участки образованы на основании решения об изъятии земельного участка и (или) расположенного на нем объекта недвижимости для государственных или муниципальных нужд:	данные отсутствуют	
Сведения о том, что земельный участок образован из земель или земельного участка, государственная собственность на которые не разграничена:	данные отсутствуют	
Сведения о наличии земельного спора о местоположении границ земельных участков:	данные отсутствуют	
Статус записи об объекте недвижимости:	Сведения об объекте недвижимости имеют статус "актуальные, ранее учтенные"	
Особые отметки:	Сведения о видах разрешенного использования имеют статус «Актуальные незасвидетельствованные». Право (ограничение права, обременение объекта недвижимости) зарегистрировано на данный объект недвижимости с видами разрешенного использования отсутствует. Сведения необходимые для заполнения раздела 3.1 отсутствуют. Сведения необходимые для заполнения раздела 4 отсутствуют. Сведения необходимые для заполнения раздела 4.1 отсутствуют. Сведения необходимые для заполнения раздела 4.2 отсутствуют.	
Получатель выписки:	Крашенинников Константин Иванович	
Государственный регистратор		ФГИС ЕГРН
полное наименование должности	подпись	инициалы, фамилия

М.П.

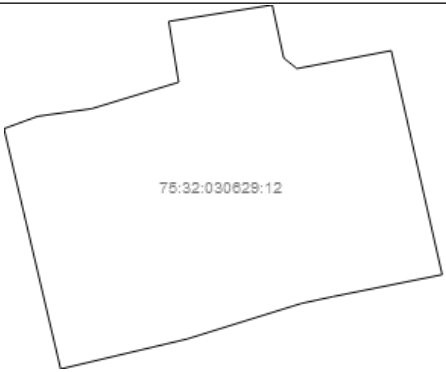
Выписка из Единого государственного реестра недвижимости об объекте недвижимости
Сведения о зарегистрированных правах

Земельный участок		
<small>(виц объекта недвижимости)</small>		
Лист № ____ Раздела 2	Всего листов раздела 2 : ____	Всего разделов: ____
Всего листов выписки: ____		
03.12.2020 № 99/2020/363847035		
Кадастровый номер:		75:32:030629:12
1.	Правообладатель (правообладатели):	1.1. Банникова Елизавета Александровна
2.	Вид, номер и дата государственной регистрации права:	2.1. Собственность, № 75-75-01/108/2006-199 от 04.10.2006, 1/1
3.	Ограничение прав и обременение объекта недвижимости:	не зарегистрировано
4.	Договоры участия в долевом строительстве:	не зарегистрировано
5.	Заявленные в судебном порядке права требования:	данные отсутствуют
6.	Сведения о возражении в отношении зарегистрированного права:	данные отсутствуют
7.	Сведения о наличии решения об изъятии объекта недвижимости для государственных и муниципальных нужд:	данные отсутствуют
8.	Сведения о невозможности государственной регистрации без личного участия правообладателя или его законного представителя:	
9.	Правопритязания и сведения о наличии поступивших, но не рассмотренных заявлений о проведении государственной регистрации права (перехода, прекращения права), ограничения права или обременения объекта недвижимости, сделки в отношении объекта недвижимости:	данные отсутствуют
10.	Сведения об осуществлении государственной регистрации сделки, права, ограничения права без необходимого в силу закона согласия третьего лица, органа:	данные отсутствуют
11.	Сведения о невозможности государственной регистрации перехода, прекращения, ограничения права на земельный участок из земель сельскохозяйственного назначения:	
Государственный регистратор		ФГИС ЕГРН
полное наименование должности		подпись
		инициалы, фамилия

М.П.

Выписка из Единого государственного реестра недвижимости об объекте недвижимости
Описание местоположения земельного участка

Земельный участок			
(виц объекта недвижимости)			
Лист № ____ Раздела 3	Всего листов раздела 3 : ____	Всего разделов: ____	Всего листов выписки: ____
03.12.2020 № 99/2020/363847035			
Кадастровый номер:		75:32:030629:12	

План (чертеж, схема) земельного участка			
			
Масштаб 1: данные отсутствуют	Условные обозначения:		

Государственный регистратор		ФГИС ЕГРН
полное наименование должности	подпись	инициалы, фамилия

М.П.

Выписка из Единого государственного реестра недвижимости об объекте недвижимости
Описание местоположения земельного участка

Земельный участок			
<small>(виц объекта недвижимости)</small>			
Лист №	Раздела 3.2	Всего листов раздела 3.2 : _____	Всего разделов: _____
Всего листов выписки: _____		Всего листов выписки: _____	
03.12.2020 № 99/2020/363847035			
Кадастровый номер:		75:32:030629:12	

Сведения о характерных точках границы земельного участка				
Система координат: МСК 53 (Зона-2)				
Зона №				
Номер точки	Координаты		Описание закрепления на местности	Средняя квадратическая погрешность определения координат характерных точек границ земельного участка, м
	X	Y		
1	2	3	4	5
1	659910.9	2348538.17	данные отсутствуют	данные отсутствуют
2	659906.57	2348524.27	данные отсутствуют	данные отсутствуют
3	659902.94	2348508.98	данные отсутствуют	данные отсутствуют
4	659932.14	2348502.11	данные отсутствуют	данные отсутствуют
5	659933.64	2348506.2	данные отсутствуют	данные отсутствуют
6	659934.57	2348512.77	данные отсутствуют	данные отсутствуют
7	659937.78	2348523.3	данные отсутствуют	данные отсутствуют
8	659945.17	2348522.09	данные отсутствуют	данные отсутствуют
9	659947.17	2348534.65	данные отсутствуют	данные отсутствуют
10	659940.72	2348536.04	данные отсутствуют	данные отсутствуют
11	659939.44	2348537.64	данные отсутствуют	данные отсутствуют
12	659941.62	2348549.08	данные отсутствуют	данные отсутствуют
13	659914.4	2348555.26	данные отсутствуют	данные отсутствуют
14	659911.74	2348542.06	данные отсутствуют	данные отсутствуют

Государственный регистратор		ФГИС ЕГРН
полное наименование должности	подпись	инициалы, фамилия

М.П.

Выписка из Единого государственного реестра недвижимости об объекте недвижимости

Сведения о характеристиках объекта недвижимости

На основании запроса от 03.12.2020 г., поступившего на рассмотрение 03.12.2020 г., сообщаем, что согласно записям Единого государственного реестра недвижимости:

Земельный участок			
(виц объекта недвижимости)			
Лист №	Раздела 1	Всего листов раздела 1 : ____	Всего разделов: ____
03.12.2020 № 99/2020/363848824		Всего листов выписки: ____	
Кадастровый номер:		75:32:030629:16	

Номер кадастрового квартала:	75:32:030629
Дата присвоения кадастрового номера:	12.04.1993
Ранее присвоенный государственный учетный номер:	данные отсутствуют
Адрес:	установлено относительно ориентира, расположенного в границах участка. Почтовый адрес ориентира: Забайкальский край, г. Чита, ул. Калинина, д. 56
Площадь:	593 +/- 8.53
Кадастровая стоимость, руб.:	585676.45
Кадастровые номера расположенных в пределах земельного участка объектов недвижимости:	данные отсутствуют
Кадастровые номера объектов недвижимости, из которых образован объект недвижимости:	данные отсутствуют
Кадастровые номера образованных объектов недвижимости:	данные отсутствуют
Сведения о включении объекта недвижимости в состав предприятия как имущественного комплекса:	

Государственный регистратор		ФГИС ЕГРН
полное наименование должности	подпись	инициалы, фамилия

М.П.

Сведения о характеристиках объекта недвижимости

Земельный участок		
(виц объекта недвижимости)		
Лист № _____	Раздела 1	Всего листов раздела 1 : _____
03.12.2020 № 99/2020/363848824		Всего разделов: _____
Кадастровый номер:		75:32:030629:16
Категория земель:		
Виды разрешенного использования:	для строительства индивидуального жилого дома	
Сведения о кадастровом инженере:	Барабаш Роман Викторович №75-11-48	
Сведения о лесах, водных объектах и об иных природных объектах, расположенных в пределах земельного участка:	данные отсутствуют	
Сведения о том, что земельный участок полностью или частично расположен в границах зоны с особыми условиями использования территории или территории объекта культурного наследия	данные отсутствуют	
Сведения о том, что земельный участок расположен в границах особой экономической зоны, территории опережающего социально-экономического развития, зоны территориального развития в Российской Федерации, игровой зоны:	данные отсутствуют	
Сведения о том, что земельный участок расположен в границах особо охраняемой природной территории, охотничьих угодий, лесничеств, лесопарков:	данные отсутствуют	
Сведения о результатах проведения государственного земельного надзора:	данные отсутствуют	
Сведения о расположении земельного участка в границах территории, в отношении которой утвержден проект межевания территории:	данные отсутствуют	
Государственный регистратор		ФГИС ЕГРН
полное наименование должности	подпись	инициалы, фамилия

М.П.

Выписка из Единого государственного реестра недвижимости об объекте недвижимости

Сведения о характеристиках объекта недвижимости

Земельный участок		
(виц объекта недвижимости)		
Лист № _____ Раздела 1	Всего листов раздела 1 : _____	Всего разделов: _____
Всего листов выписки: _____		
03.12.2020 № 99/2020/363848824		
Кадастровый номер:		75:32:030629:16
Условный номер земельного участка:	данные отсутствуют	
Сведения о принятии акта и (или) заключении договора, предусматривающих предоставление в соответствии с земельным законодательством исполнительным органом государственной власти или органом местного самоуправления находящегося в государственной или муниципальной собственности земельного участка для строительства наемного дома социального использования или наемного дома коммерческого использования:	данные отсутствуют	
Сведения о том, что земельный участок или земельные участки образованы на основании решения об изъятии земельного участка и (или) расположенного на нем объекта недвижимости для государственных или муниципальных нужд:	данные отсутствуют	
Сведения о том, что земельный участок образован из земель или земельного участка, государственная собственность на которые не разграничена:	данные отсутствуют	
Сведения о наличии земельного спора о местоположении границ земельных участков:	данные отсутствуют	
Статус записи об объекте недвижимости:	Сведения об объекте недвижимости имеют статус "актуальные, ранее учтенные"	
Особые отметки:	Сведения о видах разрешенного использования имеют статус «Актуальные незасвидетельствованные». Право (ограничение права, обременение объекта недвижимости) зарегистрировано на данный объект недвижимости с видами разрешенного использования отсутствует. Сведения необходимые для заполнения раздела 3.1 отсутствуют.	
Получатель выписки:	Крашенинников Константин Иванович	
Государственный регистратор		ФГИС ЕГРН
полное наименование должности	подпись	инициалы, фамилия

М.П.

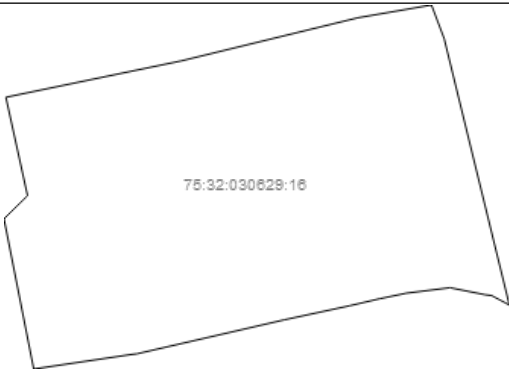
Выписка из Единого государственного реестра недвижимости об объекте недвижимости
Сведения о зарегистрированных правах

Земельный участок		
<small>(виц объекта недвижимости)</small>		
Лист № ____ Раздела 2	Всего листов раздела 2 : ____	Всего разделов: ____
Всего листов выписки: ____		
03.12.2020 № 99/2020/363848824		
Кадастровый номер:		75:32:030629:16
1.	Правообладатель (правообладатели):	1.1. Кондратьева Екатерина Тимофеевна
2.	Вид, номер и дата государственной регистрации права:	2.1. Собственность, № 75-75-01/008/2007-485 от 20.02.2007, 1/1
3.	Ограничение прав и обременение объекта недвижимости:	не зарегистрировано
4.	Договоры участия в долевом строительстве:	не зарегистрировано
5.	Заявленные в судебном порядке права требования:	данные отсутствуют
6.	Сведения о возражении в отношении зарегистрированного права:	данные отсутствуют
7.	Сведения о наличии решения об изъятии объекта недвижимости для государственных и муниципальных нужд:	данные отсутствуют
8.	Сведения о невозможности государственной регистрации без личного участия правообладателя или его законного представителя:	
9.	Правопритязания и сведения о наличии поступивших, но не рассмотренных заявлений о проведении государственной регистрации права (перехода, прекращения права), ограничения права или обременения объекта недвижимости, сделки в отношении объекта недвижимости:	данные отсутствуют
10.	Сведения об осуществлении государственной регистрации сделки, права, ограничения права без необходимого в силу закона согласия третьего лица, органа:	данные отсутствуют
11.	Сведения о невозможности государственной регистрации перехода, прекращения, ограничения права на земельный участок из земель сельскохозяйственного назначения:	
Государственный регистратор		ФГИС ЕГРН
полное наименование должности		подпись
		инициалы, фамилия

М.П.

Выписка из Единого государственного реестра недвижимости об объекте недвижимости
Описание местоположения земельного участка

Земельный участок			
(виц объекта недвижимости)			
Лист № ___ Раздела 3	Всего листов раздела 3 : ___	Всего разделов: ___	Всего листов выписки: ___
03.12.2020 № 99/2020/363848824			
Кадастровый номер:		75:32:030629:16	

План (чертеж, схема) земельного участка			
			
Масштаб 1: данные отсутствуют	Условные обозначения:		

Государственный регистратор		ФГИС ЕГРН
полное наименование должности	подпись	инициалы, фамилия

М.П.

Выписка из Единого государственного реестра недвижимости об объекте недвижимости
Описание местоположения земельного участка

Земельный участок			
(виц объекта недвижимости)			
Лист №	Раздела 3.2	Всего листов раздела 3.2 : _____	Всего разделов: _____
Всего листов выписки: _____			
03.12.2020 № 99/2020/363848824			
Кадастровый номер:		75:32:030629:16	

Сведения о характерных точках границы земельного участка				
Система координат: Вичуга				
Зона №				
Номер точки	Координаты		Описание закрепления на местности	Средняя квадратическая погрешность определения координат характерных точек границ земельного участка, м
	X	Y		
1	2	3	4	5
1	660053.53	2348542.75	данные отсутствуют	данные отсутствуют
2	660056.01	2348554.68	данные отсутствуют	данные отсутствуют
3	660058.94	2348566.66	данные отсутствуют	данные отсутствуют
4	660059.81	2348571.66	данные отсутствуют	данные отсутствуют
5	660057.52	2348572.52	данные отсутствуют	данные отсутствуют
6	660039.39	2348576.95	данные отсутствуют	данные отсутствуют
7	660040.04	2348575.74	данные отсутствуют	данные отсутствуют
8	660040.09	2348575.32	данные отсутствуют	данные отсутствуют
9	660040.57	2348572.92	данные отсутствуют	данные отсутствуют
10	660040.2	2348569.96	данные отсутствуют	данные отсутствуют
11	660039.82	2348568.14	данные отсутствуют	данные отсутствуют
12	660039.35	2348566.13	данные отсутствуют	данные отсутствуют
13	660038.38	2348561.64	данные отсутствуют	данные отсутствуют
14	660036.07	2348551.64	данные отсутствуют	данные отсутствуют
15	660036.03	2348551.29	данные отсутствуют	данные отсутствуют

Государственный регистратор		ФГИС ЕГРН
полное наименование должности	подпись	инициалы, фамилия

М.П.

Выписка из Единого государственного реестра недвижимости об объекте недвижимости
Описание местоположения земельного участка

Земельный участок			
(виц объекта недвижимости)			
Лист №	Раздела 3.2	Всего листов раздела 3.2 : _____	Всего разделов: _____
03.12.2020 № 99/2020/363848824		Всего листов выписки: _____	
Кадастровый номер:		75:32:030629:16	


Сведения о характерных точках границы земельного участка				
Система координат: Вичуга				
Зона №				
Номер точки	Координаты		Описание закрепления на местности	Средняя квадратическая погрешность определения координат характерных точек границ земельного участка, м
	X	Y		
1	2	3	4	5
16	660035.04	2348544.64	данные отсутствуют	данные отсутствуют
17	660045.26	2348542.62	данные отсутствуют	данные отсутствуют
18	660046.83	2348544.22	данные отсутствуют	данные отсутствуют

Государственный регистратор		ФГИС ЕГРН
полное наименование должности	подпись	инициалы, фамилия

М.П.

Выписка из Единого государственного реестра недвижимости об объекте недвижимости
Сведения о частях земельного участка

Земельный участок			
(вид объекта недвижимости)			
Лист № ____ Раздела 4	Всего листов раздела 4 : ____	Всего разделов: ____	Всего листов выписки: ____
03.12.2020 № 99/2020/363848824			
Кадастровый номер:		75:32:030629:16	

План (чертеж, схема) части земельного участка	Учетный номер части: 75:32:030629:16/1
	
Масштаб 1: данные отсутствуют	Условные обозначения:

Государственный регистратор		ФГИС ЕГРН
полное наименование должности	подпись	инициалы, фамилия

М.П.

Выписка из Единого государственного реестра недвижимости об объекте недвижимости
Сведения о частях земельного участка

Земельный участок			
<small>(виц объекта недвижимости)</small>			
Лист № ____	Раздела 4.1	Всего листов раздела 4.1 : ____	Всего разделов: ____
Всего листов выписки: ____			
03.12.2020 № 99/2020/363848824			
Кадастровый номер:		75:32:030629:16	

Учетный номер части	Площадь (м ²)	Содержание ограничения в использовании или ограничения права на объект недвижимости или обременения объекта недвижимости
1	2	3
1	49	, Решение "О согласовании охранной зоны объекта электросетевого хозяйства" № 800 от 21.12.2018, срок действия: 19.03.2019

Государственный регистратор		ФГИС ЕГРН
полное наименование должности	подпись	инициалы, фамилия

М.П.

Выписка из Единого государственного реестра недвижимости об объекте недвижимости
Сведения о частях земельного участка

Земельный участок			
<small>(виц объекта недвижимости)</small>			
Лист №	Раздела 4.2	Всего листов раздела 4.2 :	Всего разделов:
03.12.2020	№ 99/2020/363848824		
Кадастровый номер:		75:32:030629:16	

Сведения о характерных точках границы части (частей) земельного участка				
Учетный номер части: 1				
Система координат: Вичуга				
Зона №				
Номер точки	Координаты, м		Описание закрепления на местности	Средняя квадратическая погрешность определения координат характерных точек границы части земельного участка, м
	X	Y		
1	2	3	4	5
1	660053.53	2348542.75	данные отсутствуют	данные отсутствуют
16	660035.04	2348544.64	данные отсутствуют	данные отсутствуют
17	660045.26	2348542.62	данные отсутствуют	данные отсутствуют
18	660046.83	2348544.22	данные отсутствуют	данные отсутствуют
19	660053.85	2348544.27	данные отсутствуют	данные отсутствуют
20	660035.55	2348548.06	данные отсутствуют	данные отсутствуют

Государственный регистратор		ФГИС ЕГРН
полное наименование должности	подпись	инициалы, фамилия

М.П.

Выписка из Единого государственного реестра недвижимости об объекте недвижимости

Сведения о характеристиках объекта недвижимости

На основании запроса от 03.12.2020 г., поступившего на рассмотрение 03.12.2020 г., сообщаем, что согласно записям Единого государственного реестра недвижимости:

Земельный участок			
(вид объекта недвижимости)			
Лист №	Раздела 1	Всего листов раздела 1 : ____	Всего разделов: ____
03.12.2020 № 99/2020/363851648		Всего листов выписки: ____	
Кадастровый номер:		75:32:030629:18	

Номер кадастрового квартала:	75:32:030629
Дата присвоения кадастрового номера:	12.03.2007
Ранее присвоенный государственный учетный номер:	данные отсутствуют
Адрес:	Забайкальский край, г. Чита, пер. Шилкинский, дом 8
Площадь:	368
Кадастровая стоимость, руб.:	373906.4
Кадастровые номера расположенных в пределах земельного участка объектов недвижимости:	75:32:030629:56
Кадастровые номера объектов недвижимости, из которых образован объект недвижимости:	75:32:030629:17
Кадастровые номера образованных объектов недвижимости:	данные отсутствуют
Сведения о включении объекта недвижимости в состав предприятия как имущественного комплекса:	

Государственный регистратор		ФГИС ЕГРН
полное наименование должности	подпись	инициалы, фамилия

М.П.

Сведения о характеристиках объекта недвижимости

Земельный участок		
(виц объекта недвижимости)		
Лист № _____ Раздела 1	Всего листов раздела 1 : _____	Всего разделов: _____
Всего листов выписки: _____		
03.12.2020 № 99/2020/363851648		
Кадастровый номер:		75:32:030629:18
Категория земель:		
Виды разрешенного использования:	Для обслуживания и использования жилого дома	
Сведения о кадастровом инженере:	данные отсутствуют	
Сведения о лесах, водных объектах и об иных природных объектах, расположенных в пределах земельного участка:	данные отсутствуют	
Сведения о том, что земельный участок полностью или частично расположен в границах зоны с особыми условиями использования территории или территории объекта культурного наследия	данные отсутствуют	
Сведения о том, что земельный участок расположен в границах особой экономической зоны, территории опережающего социально-экономического развития, зоны территориального развития в Российской Федерации, игровой зоны:	данные отсутствуют	
Сведения о том, что земельный участок расположен в границах особо охраняемой природной территории, охотничьих угодий, лесничеств, лесопарков:	данные отсутствуют	
Сведения о результатах проведения государственного земельного надзора:	данные отсутствуют	
Сведения о расположении земельного участка в границах территории, в отношении которой утвержден проект межевания территории:	данные отсутствуют	
Государственный регистратор		ФГИС ЕГРН
полное наименование должности	подпись	инициалы, фамилия

М.П.

Сведения о характеристиках объекта недвижимости

Земельный участок		
(вид объекта недвижимости)		
Лист № _____ Раздела 1	Всего листов раздела 1 : _____	Всего разделов: _____
Всего листов выписки: _____		
03.12.2020 № 99/2020/363851648		
Кадастровый номер:		75:32:030629:18
Условный номер земельного участка:	данные отсутствуют	
Сведения о принятии акта и (или) заключении договора, предусматривающих предоставление в соответствии с земельным законодательством исполнительным органом государственной власти или органом местного самоуправления находящегося в государственной или муниципальной собственности земельного участка для строительства наемного дома социального использования или наемного дома коммерческого использования:	данные отсутствуют	
Сведения о том, что земельный участок или земельные участки образованы на основании решения об изъятии земельного участка и (или) расположенного на нем объекта недвижимости для государственных или муниципальных нужд:	данные отсутствуют	
Сведения о том, что земельный участок образован из земель или земельного участка, государственная собственность на которые не разграничена:	данные отсутствуют	
Сведения о наличии земельного спора о местоположении границ земельных участков:	данные отсутствуют	
Статус записи об объекте недвижимости:	Сведения об объекте недвижимости имеют статус "актуальные, ранее учтенные"	
Особые отметки:	Сведения о видах разрешенного использования имеют статус «Актуальные незасвидетельствованные». Право (ограничение права, обременение объекта недвижимости) зарегистрировано на данный объект недвижимости с видами разрешенного использования отсутствует. Сведения необходимые для заполнения раздела 4 отсутствуют. Сведения необходимые для заполнения раздела 4.1 отсутствуют. Сведения необходимые для заполнения раздела 4.2 отсутствуют.	
Получатель выписки:	Крашенинников Константин Иванович	
Государственный регистратор		ФГИС ЕГРН
полное наименование должности	подпись	инициалы, фамилия

М.П.

Выписка из Единого государственного реестра недвижимости об объекте недвижимости
Сведения о зарегистрированных правах

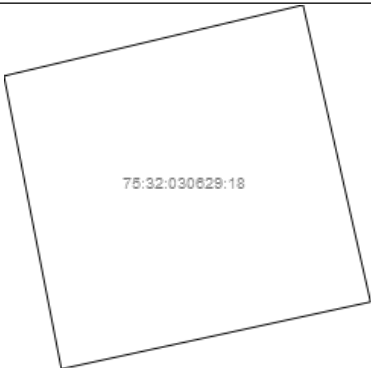
Земельный участок		
<small>(вид объекта недвижимости)</small>		
Лист № ____ Раздела 2	Всего листов раздела 2 : ____	Всего разделов: ____
03.12.2020 № 99/2020/363851648		
Кадастровый номер:		75:32:030629:18
1.	Правообладатель (правообладатели):	1.1. Ракова Людмила Сергеевна
2.	Вид, номер и дата государственной регистрации права:	2.1. Собственность, № 75-75-01/214/2011-440 от 12.10.2011
3.	Ограничение прав и обременение объекта недвижимости:	не зарегистрировано
4.	Договоры участия в долевом строительстве:	не зарегистрировано
5.	Заявленные в судебном порядке права требования:	данные отсутствуют
6.	Сведения о возражении в отношении зарегистрированного права:	данные отсутствуют
7.	Сведения о наличии решения об изъятии объекта недвижимости для государственных и муниципальных нужд:	данные отсутствуют
8.	Сведения о невозможности государственной регистрации без личного участия правообладателя или его законного представителя:	
9.	Правопритязания и сведения о наличии поступивших, но не рассмотренных заявлений о проведении государственной регистрации права (перехода, прекращения права), ограничения права или обременения объекта недвижимости, сделки в отношении объекта недвижимости:	данные отсутствуют
10.	Сведения об осуществлении государственной регистрации сделки, права, ограничения права без необходимого в силу закона согласия третьего лица, органа:	данные отсутствуют
11.	Сведения о невозможности государственной регистрации перехода, прекращения, ограничения права на земельный участок из земель сельскохозяйственного назначения:	

Государственный регистратор		ФГИС ЕГРН
полное наименование должности	подпись	инициалы, фамилия

М.П.

Выписка из Единого государственного реестра недвижимости об объекте недвижимости
Описание местоположения земельного участка

Земельный участок			
(виц объекта недвижимости)			
Лист № ____ Раздела 3	Всего листов раздела 3 : ____	Всего разделов: ____	Всего листов выписки: ____
03.12.2020 № 99/2020/363851648			
Кадастровый номер:		75:32:030629:18	

План (чертеж, схема) земельного участка			
			
Масштаб 1: данные отсутствуют	Условные обозначения:		

Государственный регистратор		ФГИС ЕГРН
полное наименование должности	подпись	инициалы, фамилия

М.П.

Выписка из Единого государственного реестра недвижимости об объекте недвижимости
Описание местоположения земельного участка

Земельный участок			
(вид объекта недвижимости)			
Лист №	Раздела 3.1	Всего листов раздела 3.1 :	Всего разделов:
03.12.2020	№ 99/2020/363851648		
Кадастровый номер:		75:32:030629:18	

Описание местоположения границ земельного участка							
Номер п/п	Номер точки		Дирекционный угол	Горизонтальное проложение, м	Описание закрепления на местности	Кадастровые номера смежных участков	Сведения об адресах правообладателей смежных земельных участков
	начальная	конечная					
1	2	3	4	5	6	7	8
1	34	35	данные отсутствуют	данные отсутствуют	данные отсутствуют	данные отсутствуют	данные отсутствуют
2	34	74	данные отсутствуют	данные отсутствуют	данные отсутствуют	данные отсутствуют	данные отсутствуют
3	35	75	данные отсутствуют	данные отсутствуют	данные отсутствуют	данные отсутствуют	данные отсутствуют
4	74	75	данные отсутствуют	данные отсутствуют	данные отсутствуют	данные отсутствуют	данные отсутствуют

Государственный регистратор		ФГИС ЕГРН
полное наименование должности	подпись	инициалы, фамилия

М.П.

Выписка из Единого государственного реестра недвижимости об объекте недвижимости
Описание местоположения земельного участка

Земельный участок			
(виц объекта недвижимости)			
Лист №	Раздела 3.2	Всего листов раздела 3.2 : _____	Всего разделов: _____
03.12.2020 № 99/2020/363851648		Всего листов выписки: _____	
Кадастровый номер:		75:32:030629:18	

Сведения о характерных точках границы земельного участка				
Система координат: МСК-75				
Зона №				
Номер точки	Координаты		Описание закрепления на местности	Средняя квадратическая погрешность определения координат характерных точек границ земельного участка, м
	X	Y		
1	2	3	4	5
1	659922.22	2348594.94	данные отсутствуют	0.1
2	659917.77	2348576.24	данные отсутствуют	0.1
3	659899.42	2348579.83	данные отсутствуют	0.1
4	659903.62	2348599.16	данные отсутствуют	0.1

Государственный регистратор		ФГИС ЕГРН
полное наименование должности	подпись	инициалы, фамилия

М.П.

Выписка из Единого государственного реестра недвижимости об объекте недвижимости

Сведения о характеристиках объекта недвижимости

На основании запроса от 03.12.2020 г., поступившего на рассмотрение 03.12.2020 г., сообщаем, что согласно записям Единого государственного реестра недвижимости:

Земельный участок			
(виц объекта недвижимости)			
Лист № _____	Раздела 1	Всего листов раздела 1 : _____	Всего разделов: _____
Всего листов выписки: _____			
03.12.2020 № 99/2020/363854266			
Кадастровый номер:		75:32:030629:27	

Номер кадастрового квартала:	75:32:030629
Дата присвоения кадастрового номера:	11.04.2008
Ранее присвоенный государственный учетный номер:	данные отсутствуют
Адрес:	установлено относительно ориентира, расположенного в границах участка. Почтовый адрес ориентира: Забайкальский край, г. Чита, ул. Калинина, д. 48
Площадь:	520 +/- 8
Кадастровая стоимость, руб.:	517530
Кадастровые номера расположенных в пределах земельного участка объектов недвижимости:	75:32:030629:55
Кадастровые номера объектов недвижимости, из которых образован объект недвижимости:	данные отсутствуют
Кадастровые номера образованных объектов недвижимости:	данные отсутствуют
Сведения о включении объекта недвижимости в состав предприятия как имущественного комплекса:	

Государственный регистратор		ФГИС ЕГРН
полное наименование должности	подпись	инициалы, фамилия

М.П.

Сведения о характеристиках объекта недвижимости

Земельный участок		
(виц объекта недвижимости)		
Лист № _____ Раздела 1	Всего листов раздела 1 : _____	Всего разделов: _____
Всего листов выписки: _____		
03.12.2020 № 99/2020/363854266		
Кадастровый номер:		75:32:030629:27
Категория земель:		
Виды разрешенного использования:	Для обслуживания и использования жилого дома	
Сведения о кадастровом инженере:	данные отсутствуют	
Сведения о лесах, водных объектах и об иных природных объектах, расположенных в пределах земельного участка:	данные отсутствуют	
Сведения о том, что земельный участок полностью или частично расположен в границах зоны с особыми условиями использования территории или территории объекта культурного наследия	данные отсутствуют	
Сведения о том, что земельный участок расположен в границах особой экономической зоны, территории опережающего социально-экономического развития, зоны территориального развития в Российской Федерации, игровой зоны:	данные отсутствуют	
Сведения о том, что земельный участок расположен в границах особо охраняемой природной территории, охотничьих угодий, лесничеств, лесопарков:	данные отсутствуют	
Сведения о результатах проведения государственного земельного надзора:	данные отсутствуют	
Сведения о расположении земельного участка в границах территории, в отношении которой утвержден проект межевания территории:	данные отсутствуют	
Государственный регистратор		ФГИС ЕГРН
полное наименование должности	подпись	инициалы, фамилия

М.П.

Сведения о характеристиках объекта недвижимости

Земельный участок		
(виц объекта недвижимости)		
Лист № _____ Раздела 1	Всего листов раздела 1 : _____	Всего разделов: _____
Всего листов выписки: _____		
03.12.2020 № 99/2020/363854266		
Кадастровый номер:		75:32:030629:27
Условный номер земельного участка:	данные отсутствуют	
Сведения о принятии акта и (или) заключении договора, предусматривающих предоставление в соответствии с земельным законодательством исполнительным органом государственной власти или органом местного самоуправления находящегося в государственной или муниципальной собственности земельного участка для строительства наемного дома социального использования или наемного дома коммерческого использования:	данные отсутствуют	
Сведения о том, что земельный участок или земельные участки образованы на основании решения об изъятии земельного участка и (или) расположенного на нем объекта недвижимости для государственных или муниципальных нужд:	данные отсутствуют	
Сведения о том, что земельный участок образован из земель или земельного участка, государственная собственность на которые не разграничена:	данные отсутствуют	
Сведения о наличии земельного спора о местоположении границ земельных участков:	данные отсутствуют	
Статус записи об объекте недвижимости:	Сведения об объекте недвижимости имеют статус "актуальные"	
Особые отметки:	Сведения о видах разрешенного использования имеют статус «Актуальные незасвидетельствованные». Право (ограничение права, обременение объекта недвижимости) зарегистрировано на данный объект недвижимости с видами разрешенного использования отсутствует. Сведения необходимые для заполнения раздела 3.1 отсутствуют. Сведения необходимые для заполнения раздела 4 отсутствуют. Сведения необходимые для заполнения раздела 4.1 отсутствуют. Сведения необходимые для заполнения раздела 4.2 отсутствуют.	
Получатель выписки:	Крашенинников Константин Иванович	
Государственный регистратор		ФГИС ЕГРН
полное наименование должности	подпись	инициалы, фамилия

М.П.

Выписка из Единого государственного реестра недвижимости об объекте недвижимости
Сведения о зарегистрированных правах

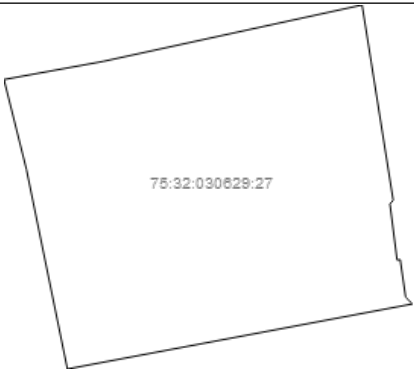
Земельный участок		
<small>(виц объекта недвижимости)</small>		
Лист № ____ Раздела 2	Всего листов раздела 2 : ____	Всего разделов: ____
Всего листов выписки: ____		
03.12.2020 № 99/2020/363854266		
Кадастровый номер:		75:32:030629:27
1.	Правообладатель (правообладатели):	1.1. Воронцова Татьяна Григорьевна
2.	Вид, номер и дата государственной регистрации права:	2.1. Собственность, № 75-75/001-75/001/162/2016-341/2 от 03.10.2016, 1/1
3.	Ограничение прав и обременение объекта недвижимости:	не зарегистрировано
4.	Договоры участия в долевом строительстве:	не зарегистрировано
5.	Заявленные в судебном порядке права требования:	данные отсутствуют
6.	Сведения о возражении в отношении зарегистрированного права:	данные отсутствуют
7.	Сведения о наличии решения об изъятии объекта недвижимости для государственных и муниципальных нужд:	данные отсутствуют
8.	Сведения о невозможности государственной регистрации без личного участия правообладателя или его законного представителя:	
9.	Правопритязания и сведения о наличии поступивших, но не рассмотренных заявлений о проведении государственной регистрации права (перехода, прекращения права), ограничения права или обременения объекта недвижимости, сделки в отношении объекта недвижимости:	данные отсутствуют
10.	Сведения об осуществлении государственной регистрации сделки, права, ограничения права без необходимого в силу закона согласия третьего лица, органа:	данные отсутствуют
11.	Сведения о невозможности государственной регистрации перехода, прекращения, ограничения права на земельный участок из земель сельскохозяйственного назначения:	

Государственный регистратор		ФГИС ЕГРН
полное наименование должности	подпись	инициалы, фамилия

М.П.

Выписка из Единого государственного реестра недвижимости об объекте недвижимости
Описание местоположения земельного участка

Земельный участок			
(виц объекта недвижимости)			
Лист № ____ Раздела 3	Всего листов раздела 3 : ____	Всего разделов: ____	Всего листов выписки: ____
03.12.2020 № 99/2020/363854266			
Кадастровый номер:		75:32:030629:27	

План (чертеж, схема) земельного участка			
			
Масштаб 1: данные отсутствуют	Условные обозначения:		

Государственный регистратор		ФГИС ЕГРН
полное наименование должности	подпись	инициалы, фамилия

М.П.

Выписка из Единого государственного реестра недвижимости об объекте недвижимости
Описание местоположения земельного участка

Земельный участок			
<small>(вид объекта недвижимости)</small>			
Лист №	Раздела 3.2	Всего листов раздела 3.2 : _____	Всего разделов: _____
Всего листов выписки: _____		Всего листов выписки: _____	
03.12.2020 № 99/2020/363854266			
Кадастровый номер:		75:32:030629:27	

Сведения о характерных точках границы земельного участка				
Система координат: МСК 53 (Зона-2)				
Зона №				
Номер точки	Координаты		Описание закрепления на местности	Средняя квадратическая погрешность определения координат характерных точек границ земельного участка, м
	X	Y		
1	2	3	4	5
1	660002.17	2348583.62	данные отсутствуют	данные отсутствуют
2	659997.61	2348559.47	данные отсутствуют	данные отсутствуют
3	660011.62	2348556.6	данные отсутствуют	данные отсутствуют
4	660017.91	2348555.03	данные отсутствуют	данные отсутствуют
5	660019.18	2348561.96	данные отсутствуют	данные отсутствуют
6	660023.14	2348580.1	данные отсутствуют	данные отсутствуют
7	660019.19	2348580.73	данные отсутствуют	данные отсутствуют
8	660009.44	2348582.28	данные отсутствуют	данные отсутствуют
9	660009.19	2348582.05	данные отсутствуют	данные отсутствуют
10	660005.25	2348582.55	данные отсутствуют	данные отсутствуют
11	660005.28	2348582.77	данные отсутствуют	данные отсутствуют
12	660002.64	2348583.15	данные отсутствуют	данные отсутствуют

Государственный регистратор		ФГИС ЕГРН
полное наименование должности	подпись	инициалы, фамилия

М.П.

Выписка из Единого государственного реестра недвижимости об объекте недвижимости

Сведения о характеристиках объекта недвижимости

На основании запроса от 03.12.2020 г., поступившего на рассмотрение 03.12.2020 г., сообщаем, что согласно записям Единого государственного реестра недвижимости:

Земельный участок		
(вид объекта недвижимости)		
Лист № _____	Раздела 1	Всего листов раздела 1 : _____
03.12.2020 № 99/2020/363869155		Всего разделов: _____
Кадастровый номер:		75:32:030629:33
Номер кадастрового квартала:	75:32:030629	
Дата присвоения кадастрового номера:	данные отсутствуют	
Ранее присвоенный государственный учетный номер:	данные отсутствуют	
Адрес:	установлено относительно ориентира, расположенного в границах участка. Почтовый адрес ориентира: Забайкальский край, г. Чита, ул. Калинина, д. 62	
Площадь:	535 +/- 8	
Кадастровая стоимость, руб.:	521122.1	
Кадастровые номера расположенных в пределах земельного участка объектов недвижимости:	данные отсутствуют	
Кадастровые номера объектов недвижимости, из которых образован объект недвижимости:	данные отсутствуют	
Кадастровые номера образованных объектов недвижимости:	данные отсутствуют	
Сведения о включении объекта недвижимости в состав предприятия как имущественного комплекса:		
Государственный регистратор		ФГИС ЕГРН
полное наименование должности	подпись	инициалы, фамилия

М.П.

Сведения о характеристиках объекта недвижимости

Земельный участок		
(виц объекта недвижимости)		
Лист № _____	Раздела 1	Всего листов раздела 1 : _____
03.12.2020 № 99/2020/363869155		Всего разделов: _____
Кадастровый номер:		75:32:030629:33
Категория земель:		
Виды разрешенного использования:	под строительство индивидуального жилого дома	
Сведения о кадастровом инженере:	данные отсутствуют	
Сведения о лесах, водных объектах и об иных природных объектах, расположенных в пределах земельного участка:	данные отсутствуют	
Сведения о том, что земельный участок полностью или частично расположен в границах зоны с особыми условиями использования территории или территории объекта культурного наследия	данные отсутствуют	
Сведения о том, что земельный участок расположен в границах особой экономической зоны, территории опережающего социально-экономического развития, зоны территориального развития в Российской Федерации, игровой зоны:	данные отсутствуют	
Сведения о том, что земельный участок расположен в границах особо охраняемой природной территории, охотничьих угодий, лесничеств, лесопарков:	данные отсутствуют	
Сведения о результатах проведения государственного земельного надзора:	данные отсутствуют	
Сведения о расположении земельного участка в границах территории, в отношении которой утвержден проект межевания территории:	данные отсутствуют	
Государственный регистратор		ФГИС ЕГРН
полное наименование должности	подпись	инициалы, фамилия

М.П.

Сведения о характеристиках объекта недвижимости

Земельный участок		
(виц объекта недвижимости)		
Лист № _____ Раздела 1	Всего листов раздела 1 : _____	Всего разделов: _____
Всего листов выписки: _____		
03.12.2020 № 99/2020/363869155		
Кадастровый номер:		75:32:030629:33
Условный номер земельного участка:	данные отсутствуют	
Сведения о принятии акта и (или) заключении договора, предусматривающих предоставление в соответствии с земельным законодательством исполнительным органом государственной власти или органом местного самоуправления находящегося в государственной или муниципальной собственности земельного участка для строительства наемного дома социального использования или наемного дома коммерческого использования:	данные отсутствуют	
Сведения о том, что земельный участок или земельные участки образованы на основании решения об изъятии земельного участка и (или) расположенного на нем объекта недвижимости для государственных или муниципальных нужд:	данные отсутствуют	
Сведения о том, что земельный участок образован из земель или земельного участка, государственная собственность на которые не разграничена:	данные отсутствуют	
Сведения о наличии земельного спора о местоположении границ земельных участков:	данные отсутствуют	
Статус записи об объекте недвижимости:	Сведения об объекте недвижимости имеют статус "актуальные, ранее учтенные"	
Особые отметки:	Сведения о видах разрешенного использования имеют статус «Актуальные незасвидетельствованные». Право (ограничение права, обременение объекта недвижимости) зарегистрировано на данный объект недвижимости с видами разрешенного использования отсутствует. Сведения необходимые для заполнения раздела 3.1 отсутствуют.	
Получатель выписки:	Крашенинников Константин Иванович	
Государственный регистратор		ФГИС ЕГРН
полное наименование должности	подпись	инициалы, фамилия

М.П.

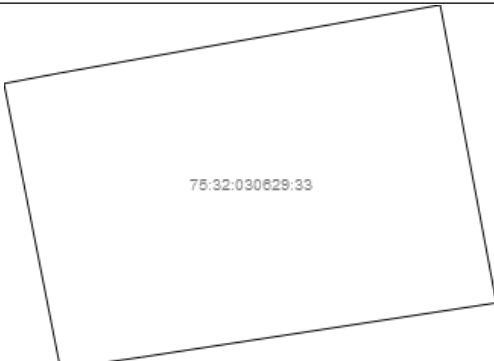
Выписка из Единого государственного реестра недвижимости об объекте недвижимости
Сведения о зарегистрированных правах

Земельный участок		
<small>(виц объекта недвижимости)</small>		
Лист № <u> </u> Раздела <u>2</u>	Всего листов раздела <u>2</u> : <u> </u>	Всего разделов: <u> </u>
Всего листов выписки: <u> </u>		
03.12.2020 № 99/2020/363869155		
Кадастровый номер:		75:32:030629:33
1.	Правообладатель (правообладатели):	1.1. Красношенина Антонина Владимировна
2.	Вид, номер и дата государственной регистрации права:	2.1. Собственность, № 75-75-01/067/2009-391 от 10.06.2009, 1/1
3.	Ограничение прав и обременение объекта недвижимости:	не зарегистрировано
4.	Договоры участия в долевом строительстве:	не зарегистрировано
5.	Заявленные в судебном порядке права требования:	данные отсутствуют
6.	Сведения о возражении в отношении зарегистрированного права:	данные отсутствуют
7.	Сведения о наличии решения об изъятии объекта недвижимости для государственных и муниципальных нужд:	данные отсутствуют
8.	Сведения о невозможности государственной регистрации без личного участия правообладателя или его законного представителя:	
9.	Правопритязания и сведения о наличии поступивших, но не рассмотренных заявлений о проведении государственной регистрации права (перехода, прекращения права), ограничения права или обременения объекта недвижимости, сделки в отношении объекта недвижимости:	данные отсутствуют
10.	Сведения об осуществлении государственной регистрации сделки, права, ограничения права без необходимого в силу закона согласия третьего лица, органа:	данные отсутствуют
11.	Сведения о невозможности государственной регистрации перехода, прекращения, ограничения права на земельный участок из земель сельскохозяйственного назначения:	
Государственный регистратор		ФГИС ЕГРН
полное наименование должности		подпись
		инициалы, фамилия

М.П.

Выписка из Единого государственного реестра недвижимости об объекте недвижимости
Описание местоположения земельного участка

Земельный участок			
(виц объекта недвижимости)			
Лист № ____ Раздела 3	Всего листов раздела 3 : ____	Всего разделов: ____	Всего листов выписки: ____
03.12.2020 № 99/2020/363869155			
Кадастровый номер:		75:32:030629:33	

План (чертеж, схема) земельного участка			
			
Масштаб 1: данные отсутствуют	Условные обозначения:		

Государственный регистратор		ФГИС ЕГРН
полное наименование должности	подпись	инициалы, фамилия

М.П.

Выписка из Единого государственного реестра недвижимости об объекте недвижимости
Описание местоположения земельного участка

Земельный участок			
<small>(виц объекта недвижимости)</small>			
Лист №	Раздела 3.2	Всего листов раздела 3.2 : _____	Всего разделов: _____
Кадастровый номер: _____		75:32:030629:33	
Всего листов выписки: _____			
03.12.2020 № 99/2020/363869155			

Сведения о характерных точках границы земельного участка				
Система координат: Вичуга				
Зона № _____				
Номер точки	Координаты		Описание закрепления на местности	Средняя квадратическая погрешность определения координат характерных точек границ земельного участка, м
	X	Y		
1	2	3	4	5
1	660108.41	2348529.88	данные отсутствуют	данные отсутствуют
2	660109.1	2348533.53	данные отсутствуют	данные отсутствуют
3	660113.43	2348557.68	данные отсутствуют	данные отсутствуют
4	660094.41	2348561.26	данные отсутствуют	данные отсутствуют
5	660090.94	2348538.62	данные отсутствуют	данные отсутствуют
6	660090.19	2348533.48	данные отсутствуют	данные отсутствуют

Государственный регистратор		ФГИС ЕГРН
полное наименование должности	подпись	инициалы, фамилия

М.П.

Выписка из Единого государственного реестра недвижимости об объекте недвижимости
Сведения о частях земельного участка

Земельный участок			
(вид объекта недвижимости)			
Лист № ____ Раздела 4	Всего листов раздела 4 : ____	Всего разделов: ____	Всего листов выписки: ____
03.12.2020 № 99/2020/363869155			
Кадастровый номер:		75:32:030629:33	

План (чертеж, схема) части земельного участка	Учетный номер части: 75:32:030629:33/1
 <p>75:32:030629:33/1</p>	
Масштаб 1: данные отсутствуют	Условные обозначения:

Государственный регистратор		ФГИС ЕГРН
полное наименование должности	подпись	инициалы, фамилия

М.П.

Выписка из Единого государственного реестра недвижимости об объекте недвижимости
Сведения о частях земельного участка

Земельный участок			
<small>(виц объекта недвижимости)</small>			
Лист № ____ Раздела 4.1	Всего листов раздела 4.1 : ____	Всего разделов: ____	Всего листов выписки: ____
03.12.2020 № 99/2020/363869155			
Кадастровый номер:		75:32:030629:33	

Учетный номер части	Площадь (м ²)	Содержание ограничения в использовании или ограничения права на объект недвижимости или обременения объекта недвижимости
1	2	3
1	59	, Решение "О согласовании охранной зоны объекта электросетевого хозяйства" № 800 от 21.12.2018, срок действия: 19.03.2019

Государственный регистратор		ФГИС ЕГРН
полное наименование должности	подпись	инициалы, фамилия

М.П.

Сведения о характерных точках границы части (частей) земельного участка			
Учетный номер части: 1			
Система координат: Вичуга			
Зона №			
Номер точки	Координаты, м	Описание закрепления на местности	Средняя квадратическая погрешность определения координат характерных точек границы части земельного участка, м

1	X 2	Y 3	4	5
1	660108.41	2348529.88	данные отсутствуют	данные отсутствуют
6	660090.19	2348533.48	данные отсутствуют	данные отсутствуют
7	660108.99	2348532.94	данные отсутствуют	данные отсутствуют
8	660090.66	2348536.71	данные отсутствуют	данные отсутствуют

Государственный регистратор		ФГИС ЕГРН
полное наименование должности	подпись	инициалы, фамилия

М.П.

Выписка из Единого государственного реестра недвижимости об объекте недвижимости

Сведения о характеристиках объекта недвижимости

На основании запроса от 03.12.2020 г., поступившего на рассмотрение 03.12.2020 г., сообщаем, что согласно записям Единого государственного реестра недвижимости:

Земельный участок			
(виц объекта недвижимости)			
Лист №	Раздела 1	Всего листов раздела 1 : _____	Всего разделов: _____
03.12.2020 № 99/2020/363892854		Всего листов выписки: _____	
Кадастровый номер:		75:32:030629:39	

Номер кадастрового квартала:	75:32:030629
Дата присвоения кадастрового номера:	14.05.2010
Ранее присвоенный государственный учетный номер:	данные отсутствуют
Адрес:	, г Чита, ул Калинина, д 50
Площадь:	478 +/- 8
Кадастровая стоимость, руб.:	473803.16
Кадастровые номера расположенных в пределах земельного участка объектов недвижимости:	75:32:030629:57
Кадастровые номера объектов недвижимости, из которых образован объект недвижимости:	данные отсутствуют
Кадастровые номера образованных объектов недвижимости:	данные отсутствуют
Сведения о включении объекта недвижимости в состав предприятия как имущественного комплекса:	

Государственный регистратор		ФГИС ЕГРН
полное наименование должности	подпись	инициалы, фамилия

М.П.

Сведения о характеристиках объекта недвижимости

Земельный участок		
(виц объекта недвижимости)		
Лист № _____	Раздела 1	Всего листов раздела 1 : _____
03.12.2020 № 99/2020/363892854		Всего разделов: _____
Кадастровый номер:		75:32:030629:39
Категория земель:		
Виды разрешенного использования:	для размещения дома индивидуальной жилой застройки	
Сведения о кадастровом инженере:	данные отсутствуют	
Сведения о лесах, водных объектах и об иных природных объектах, расположенных в пределах земельного участка:	данные отсутствуют	
Сведения о том, что земельный участок полностью или частично расположен в границах зоны с особыми условиями использования территории или территории объекта культурного наследия	данные отсутствуют	
Сведения о том, что земельный участок расположен в границах особой экономической зоны, территории опережающего социально-экономического развития, зоны территориального развития в Российской Федерации, игровой зоны:	данные отсутствуют	
Сведения о том, что земельный участок расположен в границах особо охраняемой природной территории, охотничьих угодий, лесничеств, лесопарков:	данные отсутствуют	
Сведения о результатах проведения государственного земельного надзора:	данные отсутствуют	
Сведения о расположении земельного участка в границах территории, в отношении которой утвержден проект межевания территории:	данные отсутствуют	
Государственный регистратор		ФГИС ЕГРН
полное наименование должности	подпись	инициалы, фамилия

М.П.

Выписка из Единого государственного реестра недвижимости об объекте недвижимости

Сведения о характеристиках объекта недвижимости

Земельный участок			
(виц объекта недвижимости)			
Лист №	Раздела 1	Всего листов раздела 1 : _____	Всего разделов: _____
03.12.2020 № 99/2020/363892854			
Кадастровый номер:		75:32:030629:39	

Условный номер земельного участка:	данные отсутствуют
Сведения о принятии акта и (или) заключении договора, предусматривающих предоставление в соответствии с земельным законодательством исполнительным органом государственной власти или органом местного самоуправления находящегося в государственной или муниципальной собственности земельного участка для строительства наемного дома социального использования или наемного дома коммерческого использования:	данные отсутствуют
Сведения о том, что земельный участок или земельные участки образованы на основании решения об изъятии земельного участка и (или) расположенного на нем объекта недвижимости для государственных или муниципальных нужд:	данные отсутствуют
Сведения о том, что земельный участок образован из земель или земельного участка, государственная собственность на которые не разграничена:	данные отсутствуют
Сведения о наличии земельного спора о местоположении границ земельных участков:	данные отсутствуют
Статус записи об объекте недвижимости:	Сведения об объекте недвижимости имеют статус "актуальные"
Особые отметки:	Сведения необходимые для заполнения раздела 3.1 отсутствуют. Сведения необходимые для заполнения раздела 4 отсутствуют. Сведения необходимые для заполнения раздела 4.1 отсутствуют. Сведения необходимые для заполнения раздела 4.2 отсутствуют.
Получатель выписки:	Крашенинников Константин Иванович

Государственный регистратор		ФГИС ЕГРН
полное наименование должности	подпись	инициалы, фамилия

М.П.

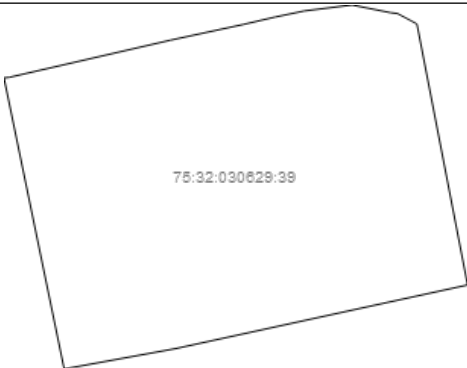
Выписка из Единого государственного реестра недвижимости об объекте недвижимости
Сведения о зарегистрированных правах

Земельный участок		
<small>(виц объекта недвижимости)</small>		
Лист № ____ Раздела 2	Всего листов раздела 2 : ____	Всего разделов: ____
Всего листов выписки: ____		
03.12.2020 № 99/2020/363892854		
Кадастровый номер:		75:32:030629:39
1.	Правообладатель (правообладатели):	1.1. Аганина Галина Ивановна
2.	Вид, номер и дата государственной регистрации права:	2.1. Собственность, № 75-75-01/136/2010-104 от 11.08.2010
3.	Ограничение прав и обременение объекта недвижимости:	не зарегистрировано
4.	Договоры участия в долевом строительстве:	не зарегистрировано
5.	Заявленные в судебном порядке права требования:	данные отсутствуют
6.	Сведения о возражении в отношении зарегистрированного права:	данные отсутствуют
7.	Сведения о наличии решения об изъятии объекта недвижимости для государственных и муниципальных нужд:	данные отсутствуют
8.	Сведения о невозможности государственной регистрации без личного участия правообладателя или его законного представителя:	
9.	Правопритязания и сведения о наличии поступивших, но не рассмотренных заявлений о проведении государственной регистрации права (перехода, прекращения права), ограничения права или обременения объекта недвижимости, сделки в отношении объекта недвижимости:	данные отсутствуют
10.	Сведения об осуществлении государственной регистрации сделки, права, ограничения права без необходимого в силу закона согласия третьего лица, органа:	данные отсутствуют
11.	Сведения о невозможности государственной регистрации перехода, прекращения, ограничения права на земельный участок из земель сельскохозяйственного назначения:	
Государственный регистратор		ФГИС ЕГРН
полное наименование должности		подпись
		инициалы, фамилия

М.П.

Выписка из Единого государственного реестра недвижимости об объекте недвижимости
Описание местоположения земельного участка

Земельный участок			
(виц объекта недвижимости)			
Лист № ____ Раздела 3	Всего листов раздела 3 : ____	Всего разделов: ____	Всего листов выписки: ____
03.12.2020 № 99/2020/363892854			
Кадастровый номер:		75:32:030629:39	

План (чертеж, схема) земельного участка			
			
Масштаб 1: данные отсутствуют	Условные обозначения:		

Государственный регистратор		ФГИС ЕГРН
полное наименование должности	подпись	инициалы, фамилия

М.П.

Выписка из Единого государственного реестра недвижимости об объекте недвижимости
Описание местоположения земельного участка

Земельный участок			
(виц объекта недвижимости)			
Лист №	Раздела 3.2	Всего листов раздела 3.2 : _____	Всего разделов: _____
Всего листов выписки: _____			
03.12.2020 № 99/2020/363892854			
Кадастровый номер:		75:32:030629:39	

Сведения о характерных точках границы земельного участка				
Система координат: МСК-75				
Зона №				
Номер точки	Координаты		Описание закрепления на местности	Средняя квадратическая погрешность определения координат характерных точек границ земельного участка, м
	X	Y		
1	2	3	4	5
1	660039.39	2348576.95	данные отсутствуют	0.1
2	660040.04	2348575.74	данные отсутствуют	0.1
3	660040.09	2348575.32	данные отсутствуют	0.1
4	660040.57	2348572.92	данные отсутствуют	0.1
5	660040.2	2348569.96	данные отсутствуют	0.1
6	660039.82	2348568.14	данные отсутствуют	0.1
7	660039.35	2348566.13	данные отсутствуют	0.1
8	660038.38	2348561.64	данные отсутствуют	0.1
9	660036.07	2348551.64	данные отсутствуют	0.1
10	660036.03	2348551.29	данные отсутствуют	0.1
11	660017.91	2348555.03	данные отсутствуют	0.1
12	660019.18	2348561.96	данные отсутствуют	0.1
13	660023.14	2348580.1	данные отсутствуют	0.1

Государственный регистратор		ФГИС ЕГРН
полное наименование должности	подпись	инициалы, фамилия

М.П.

Выписка из Единого государственного реестра недвижимости об объекте недвижимости

Сведения о характеристиках объекта недвижимости

На основании запроса от 03.12.2020 г., поступившего на рассмотрение 03.12.2020 г., сообщаем, что согласно записям Единого государственного реестра недвижимости:

Земельный участок			
(виц объекта недвижимости)			
Лист №	Раздела 1	Всего листов раздела 1 : ____	Всего разделов: ____
03.12.2020 № 99/2020/363895409		Всего листов выписки: ____	
Кадастровый номер:		75:32:030629:44	

Номер кадастрового квартала:	75:32:030629
Дата присвоения кадастрового номера:	15.12.2010
Ранее присвоенный государственный учетный номер:	данные отсутствуют
Адрес:	, г Чита, ул Калинина, д 46
Площадь:	537 +/- 8
Кадастровая стоимость, руб.:	537016.11
Кадастровые номера расположенных в пределах земельного участка объектов недвижимости:	75:32:030629:63
Кадастровые номера объектов недвижимости, из которых образован объект недвижимости:	данные отсутствуют
Кадастровые номера образованных объектов недвижимости:	данные отсутствуют
Сведения о включении объекта недвижимости в состав предприятия как имущественного комплекса:	

Государственный регистратор		ФГИС ЕГРН
полное наименование должности	подпись	инициалы, фамилия

М.П.

Сведения о характеристиках объекта недвижимости

Земельный участок		
(виц объекта недвижимости)		
Лист № _____ Раздела 1	Всего листов раздела 1 : _____	Всего разделов: _____
Всего листов выписки: _____		
03.12.2020 № 99/2020/363895409		
Кадастровый номер:		75:32:030629:44
Категория земель:		
Виды разрешенного использования:	для размещения дома индивидуальной жилой застройки	
Сведения о кадастровом инженере:	данные отсутствуют	
Сведения о лесах, водных объектах и об иных природных объектах, расположенных в пределах земельного участка:	данные отсутствуют	
Сведения о том, что земельный участок полностью или частично расположен в границах зоны с особыми условиями использования территории или территории объекта культурного наследия	данные отсутствуют	
Сведения о том, что земельный участок расположен в границах особой экономической зоны, территории опережающего социально-экономического развития, зоны территориального развития в Российской Федерации, игровой зоны:	данные отсутствуют	
Сведения о том, что земельный участок расположен в границах особо охраняемой природной территории, охотничьих угодий, лесничеств, лесопарков:	данные отсутствуют	
Сведения о результатах проведения государственного земельного надзора:	данные отсутствуют	
Сведения о расположении земельного участка в границах территории, в отношении которой утвержден проект межевания территории:	данные отсутствуют	
Государственный регистратор		ФГИС ЕГРН
полное наименование должности	подпись	инициалы, фамилия

М.П.

Сведения о характеристиках объекта недвижимости

Земельный участок			
(виц объекта недвижимости)			
Лист №	Раздела 1	Всего листов раздела 1 : _____	Всего разделов: _____
03.12.2020 № 99/2020/363895409			
Кадастровый номер:		75:32:030629:44	

Условный номер земельного участка:	данные отсутствуют
Сведения о принятии акта и (или) заключении договора, предусматривающих предоставление в соответствии с земельным законодательством исполнительным органом государственной власти или органом местного самоуправления находящегося в государственной или муниципальной собственности земельного участка для строительства наемного дома социального использования или наемного дома коммерческого использования:	данные отсутствуют
Сведения о том, что земельный участок или земельные участки образованы на основании решения об изъятии земельного участка и (или) расположенного на нем объекта недвижимости для государственных или муниципальных нужд:	данные отсутствуют
Сведения о том, что земельный участок образован из земель или земельного участка, государственная собственность на которые не разграничена:	данные отсутствуют
Сведения о наличии земельного спора о местоположении границ земельных участков:	данные отсутствуют
Статус записи об объекте недвижимости:	Сведения об объекте недвижимости имеют статус "актуальные"
Особые отметки:	Сведения необходимые для заполнения раздела 3.1 отсутствуют. Сведения необходимые для заполнения раздела 4 отсутствуют. Сведения необходимые для заполнения раздела 4.1 отсутствуют. Сведения необходимые для заполнения раздела 4.2 отсутствуют.
Получатель выписки:	Крашенинников Константин Иванович

Государственный регистратор		ФГИС ЕГРН
полное наименование должности	подпись	инициалы, фамилия

М.П.

Выписка из Единого государственного реестра недвижимости об объекте недвижимости
Сведения о зарегистрированных правах

Земельный участок		(виц объекта недвижимости)	
Лист №	Раздела 2	Всего листов раздела 2 :	Всего разделов:
03.12.2020 № 99/2020/363895409			Всего листов выписки:
Кадастровый номер:		75:32:030629:44	
1.	Правообладатель (правообладатели):	1.1.	Сидоров Андрей Константинович
2.	Вид, номер и дата государственной регистрации права:	2.1.	Долевая собственность, № 75-75-01/016/2011-364 от 02.06.2011, доля в праве 1/2
3.	Ограничение прав и обременение объекта недвижимости:		не зарегистрировано
1.	Правообладатель (правообладатели):	1.2.	Алфёрова Оксана Александровна
2.	Вид, номер и дата государственной регистрации права:	2.2.	Долевая собственность, № 75-75-01/016/2011-364 от 02.06.2011, доля в праве 1/2
3.	Ограничение прав и обременение объекта недвижимости:		не зарегистрировано
4.	Договоры участия в долевом строительстве:		не зарегистрировано
5.	Заявленные в судебном порядке права требования:		данные отсутствуют
6.	Сведения о возражении в отношении зарегистрированного права:		данные отсутствуют
7.	Сведения о наличии решения об изъятии объекта недвижимости для государственных и муниципальных нужд:		данные отсутствуют
8.	Сведения о невозможности государственной регистрации без личного участия правообладателя или его законного представителя:		
9.	Правопритязания и сведения о наличии поступивших, но не рассмотренных заявлений о проведении государственной регистрации права (перехода, прекращения права), ограничения права или обременения объекта недвижимости, сделки в отношении объекта недвижимости:		данные отсутствуют
10.	Сведения об осуществлении государственной регистрации сделки, права, ограничения права без необходимого в силу закона согласия третьего лица, органа:		данные отсутствуют
11.	Сведения о невозможности государственной регистрации перехода, прекращения, ограничения права на земельный участок из земель сельскохозяйственного назначения:		

Государственный регистратор		ФГИС ЕГРН
полное наименование должности	подпись	инициалы, фамилия

М.П.

Выписка из Единого государственного реестра недвижимости об объекте недвижимости
Описание местоположения земельного участка

Земельный участок			
(виц объекта недвижимости)			
Лист № <u> </u> Раздела <u>3</u>	Всего листов раздела <u>3</u> : <u> </u>	Всего разделов: <u> </u>	Всего листов выписки: <u> </u>
03.12.2020 № 99/2020/363895409			
Кадастровый номер:		75:32:030629:44	

План (чертеж, схема) земельного участка			
 <p>75:32:030629:44</p>			
Масштаб 1: данные отсутствуют	Условные обозначения:		

Государственный регистратор		ФГИС ЕГРН
полное наименование должности	подпись	инициалы, фамилия

М.П.

Выписка из Единого государственного реестра недвижимости об объекте недвижимости
Описание местоположения земельного участка

Земельный участок			
(виц объекта недвижимости)			
Лист №	Раздела 3.2	Всего листов раздела 3.2 : _____	Всего разделов: _____
Всего листов выписки: _____		Всего листов выписки: _____	
03.12.2020 № 99/2020/363895409			
Кадастровый номер:		75:32:030629:44	

Сведения о характерных точках границы земельного участка				
Система координат: МСК-75				
Зона №				
Номер точки	Координаты		Описание закрепления на местности	Средняя квадратическая погрешность определения координат характерных точек границ земельного участка, м
	X	Y		
1	2	3	4	5
1	659982.14	2348589.55	данные отсутствуют	0.1
2	660002.17	2348583.62	данные отсутствуют	0.1
3	659997.61	2348559.47	данные отсутствуют	0.1
4	659976.38	2348564.38	данные отсутствуют	0.1

Государственный регистратор		ФГИС ЕГРН
полное наименование должности	подпись	инициалы, фамилия

М.П.

Выписка из Единого государственного реестра недвижимости об объекте недвижимости

Сведения о характеристиках объекта недвижимости

На основании запроса от 03.12.2020 г., поступившего на рассмотрение 03.12.2020 г., сообщаем, что согласно записям Единого государственного реестра недвижимости:

Земельный участок			
(виц объекта недвижимости)			
Лист № _____	Раздела 1	Всего листов раздела 1 : _____	Всего разделов: _____
Всего листов выписки: _____			
03.12.2020 № 99/2020/363856091			
Кадастровый номер:		75:32:030629:291	

Номер кадастрового квартала:	75:32:030629
Дата присвоения кадастрового номера:	20.06.2012
Ранее присвоенный государственный учетный номер:	данные отсутствуют
Адрес:	установлено относительно ориентира, расположенного в границах участка. Почтовый адрес ориентира: Забайкальский край, г. Чита, ул. Калинина, д. 60
Площадь:	439 +/- 7
Кадастровая стоимость, руб.:	429732.71
Кадастровые номера расположенных в пределах земельного участка объектов недвижимости:	данные отсутствуют
Кадастровые номера объектов недвижимости, из которых образован объект недвижимости:	данные отсутствуют
Кадастровые номера образованных объектов недвижимости:	данные отсутствуют
Сведения о включении объекта недвижимости в состав предприятия как имущественного комплекса:	

Государственный регистратор		ФГИС ЕГРН
полное наименование должности	подпись	инициалы, фамилия

М.П.

Сведения о характеристиках объекта недвижимости

Земельный участок		
(виц объекта недвижимости)		
Лист № _____ Раздела 1	Всего листов раздела 1 : _____	Всего разделов: _____
Всего листов выписки: _____		
03.12.2020 № 99/2020/363856091		
Кадастровый номер:		75:32:030629:291
Категория земель:		
Виды разрешенного использования:	Для размещения жилого дома индивидуальной жилой застройки	
Сведения о кадастровом инженере:	Барабаш Роман Викторович №75-11-48	
Сведения о лесах, водных объектах и об иных природных объектах, расположенных в пределах земельного участка:	данные отсутствуют	
Сведения о том, что земельный участок полностью или частично расположен в границах зоны с особыми условиями использования территории или территории объекта культурного наследия	данные отсутствуют	
Сведения о том, что земельный участок расположен в границах особой экономической зоны, территории опережающего социально-экономического развития, зоны территориального развития в Российской Федерации, игровой зоны:	данные отсутствуют	
Сведения о том, что земельный участок расположен в границах особо охраняемой природной территории, охотничьих угодий, лесничеств, лесопарков:	данные отсутствуют	
Сведения о результатах проведения государственного земельного надзора:	данные отсутствуют	
Сведения о расположении земельного участка в границах территории, в отношении которой утвержден проект межевания территории:	данные отсутствуют	
Государственный регистратор		ФГИС ЕГРН
полное наименование должности	подпись	инициалы, фамилия

М.П.

Сведения о характеристиках объекта недвижимости

Земельный участок		
(вид объекта недвижимости)		
Лист № _____ Раздела 1	Всего листов раздела 1 : _____	Всего разделов: _____
Всего листов выписки: _____		
03.12.2020 № 99/2020/363856091		
Кадастровый номер:		75:32:030629:291
Условный номер земельного участка:	данные отсутствуют	
Сведения о принятии акта и (или) заключении договора, предусматривающих предоставление в соответствии с земельным законодательством исполнительным органом государственной власти или органом местного самоуправления находящегося в государственной или муниципальной собственности земельного участка для строительства наемного дома социального использования или наемного дома коммерческого использования:	данные отсутствуют	
Сведения о том, что земельный участок или земельные участки образованы на основании решения об изъятии земельного участка и (или) расположенного на нем объекта недвижимости для государственных или муниципальных нужд:	данные отсутствуют	
Сведения о том, что земельный участок образован из земель или земельного участка, государственная собственность на которые не разграничена:	данные отсутствуют	
Сведения о наличии земельного спора о местоположении границ земельных участков:	данные отсутствуют	
Статус записи об объекте недвижимости:	Сведения об объекте недвижимости имеют статус "актуальные"	
Особые отметки:	Сведения о видах разрешенного использования имеют статус «Актуальные незасвидетельствованные». Право (ограничение права, обременение объекта недвижимости) зарегистрировано на данный объект недвижимости с видами разрешенного использования отсутствует. Сведения необходимые для заполнения раздела 3.1 отсутствуют. Сведения необходимые для заполнения раздела 4 отсутствуют. Сведения необходимые для заполнения раздела 4.1 отсутствуют. Сведения необходимые для заполнения раздела 4.2 отсутствуют.	
Получатель выписки:	Крашенинников Константин Иванович	
Государственный регистратор		ФГИС ЕГРН
полное наименование должности	подпись	инициалы, фамилия

М.П.

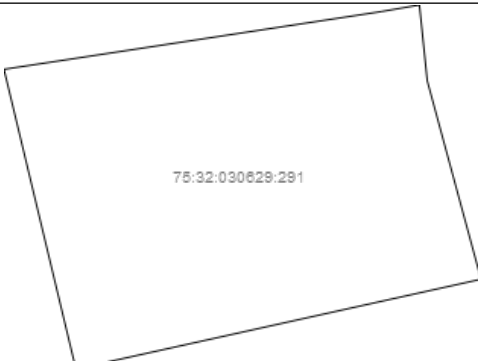
Выписка из Единого государственного реестра недвижимости об объекте недвижимости
Сведения о зарегистрированных правах

Земельный участок		
<small>(виц объекта недвижимости)</small>		
Лист № ____ Раздела 2	Всего листов раздела 2 : ____	Всего разделов: ____
Всего листов выписки: ____		
03.12.2020 № 99/2020/363856091		
Кадастровый номер:		75:32:030629:291
1.	Правообладатель (правообладатели):	1.1. Берсанова Галина Семеновна
2.	Вид, номер и дата государственной регистрации права:	2.1. Собственность, № 75-75-01/151/2012-235 от 01.08.2012, 1/1
3.	Ограничение прав и обременение объекта недвижимости:	не зарегистрировано
4.	Договоры участия в долевом строительстве:	не зарегистрировано
5.	Заявленные в судебном порядке права требования:	данные отсутствуют
6.	Сведения о возражении в отношении зарегистрированного права:	данные отсутствуют
7.	Сведения о наличии решения об изъятии объекта недвижимости для государственных и муниципальных нужд:	данные отсутствуют
8.	Сведения о невозможности государственной регистрации без личного участия правообладателя или его законного представителя:	
9.	Правопритязания и сведения о наличии поступивших, но не рассмотренных заявлений о проведении государственной регистрации права (перехода, прекращения права), ограничения права или обременения объекта недвижимости, сделки в отношении объекта недвижимости:	данные отсутствуют
10.	Сведения об осуществлении государственной регистрации сделки, права, ограничения права без необходимого в силу закона согласия третьего лица, органа:	данные отсутствуют
11.	Сведения о невозможности государственной регистрации перехода, прекращения, ограничения права на земельный участок из земель сельскохозяйственного назначения:	
Государственный регистратор		ФГИС ЕГРН
полное наименование должности		подпись
		инициалы, фамилия

М.П.

Выписка из Единого государственного реестра недвижимости об объекте недвижимости
Описание местоположения земельного участка

Земельный участок			
(виц объекта недвижимости)			
Лист № ____ Раздела 3	Всего листов раздела 3 : ____	Всего разделов: ____	Всего листов выписки: ____
03.12.2020 № 99/2020/363856091			
Кадастровый номер:		75:32:030629:291	

План (чертеж, схема) земельного участка			
			
Масштаб 1: данные отсутствуют	Условные обозначения:		

Государственный регистратор		ФГИС ЕГРН
полное наименование должности	подпись	инициалы, фамилия

М.П.

Выписка из Единого государственного реестра недвижимости об объекте недвижимости
Описание местоположения земельного участка

Земельный участок			
(виц объекта недвижимости)			
Лист №	Раздела 3.2	Всего листов раздела 3.2 : _____	Всего разделов: _____
Всего листов выписки: _____			
03.12.2020 № 99/2020/363856091			
Кадастровый номер:		75:32:030629:291	

Сведения о характерных точках границы земельного участка				
Система координат: МСК 53 (Зона-2)				
Зона №				
Номер точки	Координаты		Описание закрепления на местности	Средняя квадратическая погрешность определения координат характерных точек границ земельного участка, м
	X	Y		
1	2	3	4	5
1	660094.81	2348563.57	данные отсутствуют	данные отсутствуют
2	660090.25	2348564.04	данные отсутствуют	данные отсутствуют
3	660078.31	2348567.27	данные отсутствуют	данные отсутствуют
4	660072.91	2348542.94	данные отсутствуют	данные отсутствуют
5	660090.94	2348538.62	данные отсутствуют	данные отсутствуют
6	660094.41	2348561.26	данные отсутствуют	данные отсутствуют

Государственный регистратор		ФГИС ЕГРН
полное наименование должности	подпись	инициалы, фамилия

М.П.

Выписка из Единого государственного реестра недвижимости об объекте недвижимости

Сведения о характеристиках объекта недвижимости

На основании запроса от 03.12.2020 г., поступившего на рассмотрение 03.12.2020 г., сообщаем, что согласно записям Единого государственного реестра недвижимости:

Земельный участок			
(вид объекта недвижимости)			
Лист №	Раздела 1	Всего листов раздела 1 : ____	Всего разделов: ____
03.12.2020 № 99/2020/363859014		Всего листов выписки: ____	
Кадастровый номер:		75:32:030629:320	

Номер кадастрового квартала:	75:32:030629
Дата присвоения кадастрового номера:	19.05.1994
Ранее присвоенный государственный учетный номер:	данные отсутствуют
Адрес:	Забайкальский край, г. Чита, ул. Шилкинская
Площадь:	1000 +/- 11
Кадастровая стоимость, руб.:	990860
Кадастровые номера расположенных в пределах земельного участка объектов недвижимости:	75:32:030629:365
Кадастровые номера объектов недвижимости, из которых образован объект недвижимости:	данные отсутствуют
Кадастровые номера образованных объектов недвижимости:	данные отсутствуют
Сведения о включении объекта недвижимости в состав предприятия как имущественного комплекса:	

Государственный регистратор		ФГИС ЕГРН
полное наименование должности	подпись	инициалы, фамилия

М.П.

Сведения о характеристиках объекта недвижимости

Земельный участок		
(виц объекта недвижимости)		
Лист № _____	Раздела 1	Всего листов раздела 1 : _____
03.12.2020 № 99/2020/363859014		Всего разделов: _____
Кадастровый номер:		75:32:030629:320
Категория земель:		
Виды разрешенного использования:	Для строительства индивидуального жилого дома	
Сведения о кадастровом инженере:	Печерский Вячеслав Юрьевич №75-10-1, -	
Сведения о лесах, водных объектах и об иных природных объектах, расположенных в пределах земельного участка:	данные отсутствуют	
Сведения о том, что земельный участок полностью или частично расположен в границах зоны с особыми условиями использования территории или территории объекта культурного наследия	данные отсутствуют	
Сведения о том, что земельный участок расположен в границах особой экономической зоны, территории опережающего социально-экономического развития, зоны территориального развития в Российской Федерации, игровой зоны:	данные отсутствуют	
Сведения о том, что земельный участок расположен в границах особо охраняемой природной территории, охотничьих угодий, лесничеств, лесопарков:	данные отсутствуют	
Сведения о результатах проведения государственного земельного надзора:	данные отсутствуют	
Сведения о расположении земельного участка в границах территории, в отношении которой утвержден проект межевания территории:	данные отсутствуют	
Государственный регистратор		ФГИС ЕГРН
полное наименование должности	подпись	инициалы, фамилия

М.П.

Сведения о характеристиках объекта недвижимости

Земельный участок		
(виц объекта недвижимости)		
Лист № _____ Раздела 1	Всего листов раздела 1 : _____	Всего разделов: _____
Всего листов выписки: _____		
03.12.2020 № 99/2020/363859014		
Кадастровый номер:		75:32:030629:320
Условный номер земельного участка:	данные отсутствуют	
Сведения о принятии акта и (или) заключении договора, предусматривающих предоставление в соответствии с земельным законодательством исполнительным органом государственной власти или органом местного самоуправления находящегося в государственной или муниципальной собственности земельного участка для строительства наемного дома социального использования или наемного дома коммерческого использования:	данные отсутствуют	
Сведения о том, что земельный участок или земельные участки образованы на основании решения об изъятии земельного участка и (или) расположенного на нем объекта недвижимости для государственных или муниципальных нужд:	данные отсутствуют	
Сведения о том, что земельный участок образован из земель или земельного участка, государственная собственность на которые не разграничена:	данные отсутствуют	
Сведения о наличии земельного спора о местоположении границ земельных участков:	данные отсутствуют	
Статус записи об объекте недвижимости:	Сведения об объекте недвижимости имеют статус "актуальные, ранее учтенные"	
Особые отметки:	Сведения необходимые для заполнения раздела 4 отсутствуют. Сведения необходимые для заполнения раздела 4.1 отсутствуют. Сведения необходимые для заполнения раздела 4.2 отсутствуют.	
Получатель выписки:	Крашенинников Константин Иванович	
Государственный регистратор		ФГИС ЕГРН
полное наименование должности	подпись	инициалы, фамилия

М.П.

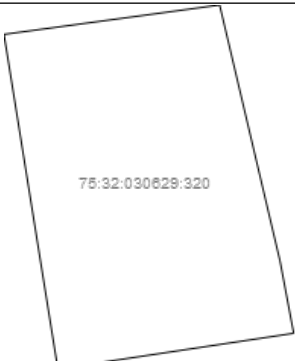
Выписка из Единого государственного реестра недвижимости об объекте недвижимости
Сведения о зарегистрированных правах

Земельный участок		
(виц объекта недвижимости)		
Лист №	Раздела 2	Всего листов раздела 2 : _____
		Всего разделов: _____
		Всего листов выписки: _____
03.12.2020 № 99/2020/363859014		
Кадастровый номер:		75:32:030629:320
1.	Правообладатель (правообладатели):	1.1. Зайцева Ольга Ивановна
2.	Вид, номер и дата государственной регистрации права:	2.1. Собственность, № 75-75-01/094/2013-227 от 27.09.2013
3.	Ограничение прав и обременение объекта недвижимости:	
	3.1.1. вид:	в силу договора, Весь объект
	дата государственной регистрации:	05.02.2016
	номер государственной регистрации:	75-75/001-75/001/010/2016-295/1
	срок, на который установлено ограничение прав и обременение объекта недвижимости:	на 240 месяцев с даты предоставления
	лицо, в пользу которого установлено ограничение прав и обременение объекта недвижимости:	Публичное акционерное общество "Сбербанк России", ИНН: 7707083893
	основание государственной регистрации:	Договор ипотеки №10643/1061 от 27.01.2016 г.
4.	Договоры участия в долевом строительстве:	не зарегистрировано
5.	Заявленные в судебном порядке права требования:	данные отсутствуют
6.	Сведения о возражении в отношении зарегистрированного права:	данные отсутствуют
7.	Сведения о наличии решения об изъятии объекта недвижимости для государственных и муниципальных нужд:	данные отсутствуют
8.	Сведения о невозможности государственной регистрации без личного участия правообладателя или его законного представителя:	
9.	Правопритязания и сведения о наличии поступивших, но не рассмотренных заявлений о проведении государственной регистрации права (перехода, прекращения права), ограничения права или обременения объекта недвижимости, сделки в отношении объекта недвижимости:	данные отсутствуют
10.	Сведения об осуществлении государственной регистрации сделки, права, ограничения права без необходимого в силу закона согласия третьего лица, органа:	данные отсутствуют
11.	Сведения о невозможности государственной регистрации перехода, прекращения, ограничения права на земельный участок из земель сельскохозяйственного назначения:	
Государственный регистратор		ФГИС ЕГРН
полное наименование должности		инициалы, фамилия
		подпись

М.П.

Выписка из Единого государственного реестра недвижимости об объекте недвижимости
Описание местоположения земельного участка

Земельный участок			
(виц объекта недвижимости)			
Лист № ____ Раздела 3	Всего листов раздела 3 : ____	Всего разделов: ____	Всего листов выписки: ____
03.12.2020 № 99/2020/363859014			
Кадастровый номер:		75:32:030629:320	

План (чертеж, схема) земельного участка			
			
Масштаб 1: данные отсутствуют	Условные обозначения:		

Государственный регистратор		ФГИС ЕГРН
полное наименование должности	подпись	инициалы, фамилия

М.П.

Выписка из Единого государственного реестра недвижимости об объекте недвижимости
Описание местоположения земельного участка

Земельный участок			
<small>(виц объекта недвижимости)</small>			
Лист №	Раздела 3.1	Всего листов раздела 3.1 :	Всего разделов:
03.12.2020 № 99/2020/363859014			
Кадастровый номер:		75:32:030629:320	

Описание местоположения границ земельного участка							
Номер п/п	Номер точки		Дирекционный угол	Горизонтальное проложение, м	Описание закрепления на местности	Кадастровые номера смежных участков	Сведения об адресах правообладателей смежных земельных участков
	начальная	конечная					
1	2	3	4	5	6	7	8
1	1	2	данные отсутствуют	данные отсутствуют	данные отсутствуют	данные отсутствуют	данные отсутствуют
2	2	3	данные отсутствуют	данные отсутствуют	данные отсутствуют	данные отсутствуют	данные отсутствуют
3	3	4	данные отсутствуют	данные отсутствуют	данные отсутствуют	данные отсутствуют	данные отсутствуют
4	4	5	данные отсутствуют	данные отсутствуют	данные отсутствуют	данные отсутствуют	данные отсутствуют
5	5	1	данные отсутствуют	данные отсутствуют	данные отсутствуют	данные отсутствуют	данные отсутствуют

Государственный регистратор		ФГИС ЕГРН
полное наименование должности	подпись	инициалы, фамилия

М.П.

Выписка из Единого государственного реестра недвижимости об объекте недвижимости
Описание местоположения земельного участка

Земельный участок			
(вид объекта недвижимости)			
Лист №	Раздела 3.2	Всего листов раздела 3.2 : _____	Всего разделов: _____
Всего листов выписки: _____			
03.12.2020 № 99/2020/363859014			
Кадастровый номер:		75:32:030629:320	

Сведения о характерных точках границы земельного участка				
Система координат: МСК-75				
Зона №				
Номер точки	Координаты		Описание закрепления на местности	Средняя квадратическая погрешность определения координат характерных точек границ земельного участка, м
	X	Y		
1	2	3	4	5
1	659932.14	2348502.11	626003000000	0.1
2	659902.94	2348508.98	626003000000	0.1
3	659894.72	2348510.53	626003000000	0.1
4	659890.65	2348483.7	626003000000	0.1
5	659928.79	2348477.57	626003000000	0.1

Государственный регистратор		ФГИС ЕГРН
полное наименование должности	подпись	инициалы, фамилия

М.П.

Выписка из Единого государственного реестра недвижимости об объекте недвижимости

Сведения о характеристиках объекта недвижимости

На основании запроса от 03.12.2020 г., поступившего на рассмотрение 03.12.2020 г., сообщаем, что согласно записям Единого государственного реестра недвижимости:

Земельный участок			
(вид объекта недвижимости)			
Лист № _____	Раздела 1	Всего листов раздела 1 : _____	Всего разделов: _____
Всего листов выписки: _____			
03.12.2020 № 99/2020/363862831			
Кадастровый номер:		75:32:030629:321	

Номер кадастрового квартала:	75:32:030629
Дата присвоения кадастрового номера:	24.01.2013
Ранее присвоенный государственный учетный номер:	данные отсутствуют
Адрес:	Забайкальский край, г Чита, ул Евгения Гаюсана
Площадь:	10691 +/- 21
Кадастровая стоимость, руб.:	13158696.62
Кадастровые номера расположенных в пределах земельного участка объектов недвижимости:	данные отсутствуют
Кадастровые номера объектов недвижимости, из которых образован объект недвижимости:	данные отсутствуют
Кадастровые номера образованных объектов недвижимости:	данные отсутствуют
Сведения о включении объекта недвижимости в состав предприятия как имущественного комплекса:	

Государственный регистратор		ФГИС ЕГРН
полное наименование должности	подпись	инициалы, фамилия

М.П.

Сведения о характеристиках объекта недвижимости

Земельный участок		
(виц объекта недвижимости)		
Лист № _____ Раздела 1	Всего листов раздела 1 : _____	Всего разделов: _____
Всего листов выписки: _____		
03.12.2020 № 99/2020/363862831		
Кадастровый номер:		75:32:030629:321
Категория земель:		
Виды разрешенного использования:	для размещения объекта капитального строительства - детского сада	
Сведения о кадастровом инженере:	Бердникова Елена Викторовна №75-11-81	
Сведения о лесах, водных объектах и об иных природных объектах, расположенных в пределах земельного участка:	данные отсутствуют	
Сведения о том, что земельный участок полностью или частично расположен в границах зоны с особыми условиями использования территории или территории объекта культурного наследия	данные отсутствуют	
Сведения о том, что земельный участок расположен в границах особой экономической зоны, территории опережающего социально-экономического развития, зоны территориального развития в Российской Федерации, игровой зоны:	данные отсутствуют	
Сведения о том, что земельный участок расположен в границах особо охраняемой природной территории, охотничьих угодий, лесничеств, лесопарков:	данные отсутствуют	
Сведения о результатах проведения государственного земельного надзора:	данные отсутствуют	
Сведения о расположении земельного участка в границах территории, в отношении которой утвержден проект межевания территории:	данные отсутствуют	
Государственный регистратор		ФГИС ЕГРН
полное наименование должности	подпись	инициалы, фамилия

М.П.

Сведения о характеристиках объекта недвижимости

Земельный участок		
(виц объекта недвижимости)		
Лист № _____ Раздела 1	Всего листов раздела 1 : _____	Всего разделов: _____
Всего листов выписки: _____		
03.12.2020 № 99/2020/363862831		
Кадастровый номер:		75:32:030629:321
Условный номер земельного участка:	данные отсутствуют	
Сведения о принятии акта и (или) заключении договора, предусматривающих предоставление в соответствии с земельным законодательством исполнительным органом государственной власти или органом местного самоуправления находящегося в государственной или муниципальной собственности земельного участка для строительства наемного дома социального использования или наемного дома коммерческого использования:	данные отсутствуют	
Сведения о том, что земельный участок или земельные участки образованы на основании решения об изъятии земельного участка и (или) расположенного на нем объекта недвижимости для государственных или муниципальных нужд:	данные отсутствуют	
Сведения о том, что земельный участок образован из земель или земельного участка, государственная собственность на которые не разграничена:	данные отсутствуют	
Сведения о наличии земельного спора о местоположении границ земельных участков:	данные отсутствуют	
Статус записи об объекте недвижимости:	Сведения об объекте недвижимости имеют статус "актуальные"	
Особые отметки:	Для данного земельного участка обеспечен доступ посредством земельного участка (земельных участков) с кадастровым номером (кадастровыми номерами) земли общего пользования. Сведения необходимые для заполнения раздела 4 отсутствуют. Сведения необходимые для заполнения раздела 4.1 отсутствуют. Сведения необходимые для заполнения раздела 4.2 отсутствуют.	
Получатель выписки:	Крашенинников Константин Иванович	
Государственный регистратор		ФГИС ЕГРН
полное наименование должности	подпись	инициалы, фамилия

М.П.

Выписка из Единого государственного реестра недвижимости об объекте недвижимости
Сведения о зарегистрированных правах

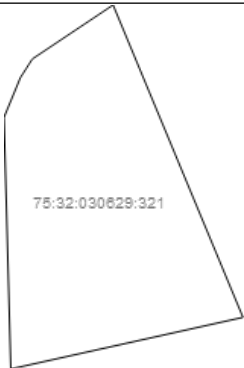
Земельный участок	
<small>(виц объекта недвижимости)</small>	
Лист № <u> </u> Раздела <u>2</u>	Всего листов раздела <u>2</u> : <u> </u>
Всего разделов: <u> </u>	
Всего листов выписки: <u> </u>	
03.12.2020 № 99/2020/363862831	
Кадастровый номер:	75:32:030629:321
1. Правообладатель (правообладатели):	1.1. Городской округ "Город Чита"
2. Вид, номер и дата государственной регистрации права:	2.1. Собственность, № 75:32:030629:321-75/001/2017-1 от 05.10.2017
3. Ограничение прав и обременение объекта недвижимости:	не зарегистрировано
4. Договоры участия в долевом строительстве:	не зарегистрировано
5. Заявленные в судебном порядке права требования:	данные отсутствуют
6. Сведения о возражении в отношении зарегистрированного права:	данные отсутствуют
7. Сведения о наличии решения об изъятии объекта недвижимости для государственных и муниципальных нужд:	данные отсутствуют
8. Сведения о невозможности государственной регистрации без личного участия правообладателя или его законного представителя:	
9. Правовпритязания и сведения о наличии поступивших, но не рассмотренных заявлений о проведении государственной регистрации права (перехода, прекращения права), ограничения права или обременения объекта недвижимости, сделки в отношении объекта недвижимости:	данные отсутствуют
10. Сведения об осуществлении государственной регистрации сделки, права, ограничения права без необходимого в силу закона согласия третьего лица, органа:	данные отсутствуют
11. Сведения о невозможности государственной регистрации перехода, прекращения, ограничения права на земельный участок из земель сельскохозяйственного назначения:	

Государственный регистратор		ФГИС ЕГРН
полное наименование должности	подпись	инициалы, фамилия

М.П.

Выписка из Единого государственного реестра недвижимости об объекте недвижимости
Описание местоположения земельного участка

Земельный участок			
(виц объекта недвижимости)			
Лист № ____ Раздела 3	Всего листов раздела 3 : ____	Всего разделов: ____	Всего листов выписки: ____
03.12.2020 № 99/2020/363862831			
Кадастровый номер:		75:32:030629:321	

План (чертеж, схема) земельного участка			
			
Масштаб 1: данные отсутствуют	Условные обозначения:		

Государственный регистратор		ФГИС ЕГРН
полное наименование должности	подпись	инициалы, фамилия

М.П.

Выписка из Единого государственного реестра недвижимости об объекте недвижимости
Описание местоположения земельного участка

Земельный участок			
(вид объекта недвижимости)			
Лист №	Раздела 3.1	Всего листов раздела 3.1 :	Всего разделов:
03.12.2020	№ 99/2020/363862831		
Кадастровый номер:		75:32:030629:321	

Описание местоположения границ земельного участка							
Номер п/п	Номер точки		Дирекционный угол	Горизонтальное проложение, м	Описание закрепления на местности	Кадастровые номера смежных участков	Сведения об адресах правообладателей смежных земельных участков
	начальная	конечная					
1	2	3	4	5	6	7	8
1	1	2	данные отсутствуют	данные отсутствуют	-	данные отсутствуют	данные отсутствуют
2	2	3	данные отсутствуют	данные отсутствуют	-	данные отсутствуют	данные отсутствуют
3	3	4	данные отсутствуют	данные отсутствуют	-	данные отсутствуют	данные отсутствуют
4	4	5	данные отсутствуют	данные отсутствуют	-	данные отсутствуют	данные отсутствуют
5	5	6	данные отсутствуют	данные отсутствуют	-	данные отсутствуют	данные отсутствуют
6	6	1	данные отсутствуют	данные отсутствуют	-	данные отсутствуют	данные отсутствуют

Государственный регистратор		ФГИС ЕГРН
полное наименование должности	подпись	инициалы, фамилия

М.П.

Выписка из Единого государственного реестра недвижимости об объекте недвижимости
Описание местоположения земельного участка

Земельный участок			
(виц объекта недвижимости)			
Лист №	Раздела 3.2	Всего листов раздела 3.2 : _____	Всего разделов: _____
Всего листов выписки: _____			
03.12.2020 № 99/2020/363862831			
Кадастровый номер:		75:32:030629:321	

Сведения о характерных точках границы земельного участка				
Система координат: МСК-75				
Зона №				
Номер точки	Координаты		Описание закрепления на местности	Средняя квадратическая погрешность определения координат характерных точек границ земельного участка, м
	X	Y		
1	2	3	4	5
1	660343.38	2348515.28	Закрепление отсутствует	0.1
2	660367.1	2348550.69	Закрепление отсутствует	0.1
3	660229.75	2348607.71	Закрепление отсутствует	0.1
4	660207.05	2348505.81	Закрепление отсутствует	0.1
5	660317.66	2348502.81	Закрепление отсутствует	0.1
6	660335.15	2348510.02	Закрепление отсутствует	0.1

Государственный регистратор		ФГИС ЕГРН
полное наименование должности	подпись	инициалы, фамилия

М.П.

Выписка из Единого государственного реестра недвижимости об объекте недвижимости

Сведения о характеристиках объекта недвижимости

На основании запроса от 03.12.2020 г., поступившего на рассмотрение 07.12.2020 г., сообщаем, что согласно записям Единого государственного реестра недвижимости:

Земельный участок			
(вид объекта недвижимости)			
Лист № _____	Раздела 1	Всего листов раздела 1 : _____	Всего разделов: _____
Всего листов выписки: _____			
07.12.2020 № 99/2020/364431786			
Кадастровый номер:		75:32:030629:324	

Номер кадастрового квартала:	75:32:030629
Дата присвоения кадастрового номера:	29.04.2013
Ранее присвоенный государственный учетный номер:	данные отсутствуют
Адрес:	установлено относительно ориентира, расположенного в границах участка. Почтовый адрес ориентира: Забайкальский край, г. Чита, ул. Калинина, 19
Площадь:	1064 +/- 11
Кадастровая стоимость, руб.:	1068000.64
Кадастровые номера расположенных в пределах земельного участка объектов недвижимости:	75:32:030631:105
Кадастровые номера объектов недвижимости, из которых образован объект недвижимости:	данные отсутствуют
Кадастровые номера образованных объектов недвижимости:	данные отсутствуют
Сведения о включении объекта недвижимости в состав предприятия как имущественного комплекса:	

Государственный регистратор		ФГИС ЕГРН
полное наименование должности	подпись	инициалы, фамилия

М.П.

Сведения о характеристиках объекта недвижимости

Земельный участок		
(виц объекта недвижимости)		
Лист № _____	Раздела 1	Всего листов раздела 1 : _____
07.12.2020 № 99/2020/364431786		Всего разделов: _____
Кадастровый номер:		75:32:030629:324
Категория земель:		
Виды разрешенного использования:	Для размещения дома индивидуальной жилой застройки	
Сведения о кадастровом инженере:	данные отсутствуют	
Сведения о лесах, водных объектах и об иных природных объектах, расположенных в пределах земельного участка:	данные отсутствуют	
Сведения о том, что земельный участок полностью или частично расположен в границах зоны с особыми условиями использования территории или территории объекта культурного наследия	данные отсутствуют	
Сведения о том, что земельный участок расположен в границах особой экономической зоны, территории опережающего социально-экономического развития, зоны территориального развития в Российской Федерации, игровой зоны:	данные отсутствуют	
Сведения о том, что земельный участок расположен в границах особо охраняемой природной территории, охотничьих угодий, лесничеств, лесопарков:	данные отсутствуют	
Сведения о результатах проведения государственного земельного надзора:	данные отсутствуют	
Сведения о расположении земельного участка в границах территории, в отношении которой утвержден проект межевания территории:	данные отсутствуют	
Государственный регистратор		ФГИС ЕГРН
полное наименование должности	подпись	инициалы, фамилия

М.П.

Сведения о характеристиках объекта недвижимости

Земельный участок		
(вид объекта недвижимости)		
Лист № _____ Раздела 1	Всего листов раздела 1 : _____	Всего разделов: _____
Всего листов выписки: _____		
07.12.2020 № 99/2020/364431786		
Кадастровый номер:		75:32:030629:324
Условный номер земельного участка:	данные отсутствуют	
Сведения о принятии акта и (или) заключении договора, предусматривающих предоставление в соответствии с земельным законодательством исполнительным органом государственной власти или органом местного самоуправления находящегося в государственной или муниципальной собственности земельного участка для строительства наемного дома социального использования или наемного дома коммерческого использования:	данные отсутствуют	
Сведения о том, что земельный участок или земельные участки образованы на основании решения об изъятии земельного участка и (или) расположенного на нем объекта недвижимости для государственных или муниципальных нужд:	данные отсутствуют	
Сведения о том, что земельный участок образован из земель или земельного участка, государственная собственность на которые не разграничена:	данные отсутствуют	
Сведения о наличии земельного спора о местоположении границ земельных участков:	данные отсутствуют	
Статус записи об объекте недвижимости:	Сведения об объекте недвижимости имеют статус "актуальные"	
Особые отметки:	Для данного земельного участка обеспечен доступ посредством земельного участка (земельных участков) с кадастровым номером (кадастровыми номерами) земли общего пользования. Сведения о видах разрешенного использования имеют статус «Актуальные незасвидетельствованные». Право (ограничение права, обременение объекта недвижимости) зарегистрировано на данный объект недвижимости с видами разрешенного использования отсутствует. Сведения необходимые для заполнения раздела 3.1 отсутствуют. Сведения необходимые для заполнения раздела 4 отсутствуют. Сведения необходимые для заполнения раздела 4.1 отсутствуют. Сведения необходимые для заполнения раздела 4.2 отсутствуют.	
Получатель выписки:	Крашенинников Константин Иванович	
Государственный регистратор		ФГИС ЕГРН
полное наименование должности	подпись	инициалы, фамилия

М.П.

Выписка из Единого государственного реестра недвижимости об объекте недвижимости
Сведения о зарегистрированных правах

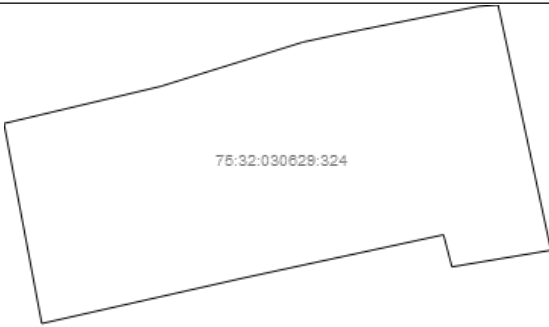
Земельный участок		
(виц объекта недвижимости)		
Лист № ____ Раздела 2	Всего листов раздела 2 : ____	Всего разделов: ____
Всего листов выписки: ____		
07.12.2020 № 99/2020/364431786		
Кадастровый номер:		75:32:030629:324
1.	Правообладатель (правообладатели):	1.1. Гуменный Андрей Александрович
2.	Вид, номер и дата государственной регистрации права:	2.1. Долевая собственность, № 75:32:030629:324-75/120/2019-1 от 23.04.2019, 1/2
3.	Ограничение прав и обременение объекта недвижимости:	не зарегистрировано
1.	Правообладатель (правообладатели):	1.2. Гуменная Надежда Владимировна
2.	Вид, номер и дата государственной регистрации права:	2.2. Долевая собственность, № 75:32:030629:324-75/067/2020-3 от 22.10.2020, 1/2
3.	Ограничение прав и обременение объекта недвижимости:	не зарегистрировано
4.	Договоры участия в долевом строительстве:	не зарегистрировано
5.	Заявленные в судебном порядке права требования:	данные отсутствуют
6.	Сведения о возражении в отношении зарегистрированного права:	данные отсутствуют
7.	Сведения о наличии решения об изъятии объекта недвижимости для государственных и муниципальных нужд:	данные отсутствуют
8.	Сведения о невозможности государственной регистрации без личного участия правообладателя или его законного представителя:	
9.	Правопритязания и сведения о наличии поступивших, но не рассмотренных заявлений о проведении государственной регистрации права (перехода, прекращения права), ограничения права или обременения объекта недвижимости, сделки в отношении объекта недвижимости:	данные отсутствуют
10.	Сведения об осуществлении государственной регистрации сделки, права, ограничения права без необходимого в силу закона согласия третьего лица, органа:	данные отсутствуют
11.	Сведения о невозможности государственной регистрации перехода, прекращения, ограничения права на земельный участок из земель сельскохозяйственного назначения:	

Государственный регистратор		ФГИС ЕГРН
полное наименование должности	подпись	инициалы, фамилия

М.П.

Выписка из Единого государственного реестра недвижимости об объекте недвижимости
Описание местоположения земельного участка

Земельный участок			
(виц объекта недвижимости)			
Лист № ____ Раздела 3	Всего листов раздела 3 : ____	Всего разделов: ____	Всего листов выписки: ____
07.12.2020 № 99/2020/364431786			
Кадастровый номер:		75:32:030629:324	

План (чертеж, схема) земельного участка			
			
Масштаб 1: данные отсутствуют	Условные обозначения:		

Государственный регистратор		ФГИС ЕГРН
полное наименование должности	подпись	инициалы, фамилия

М.П.

Выписка из Единого государственного реестра недвижимости об объекте недвижимости
Описание местоположения земельного участка

Земельный участок			
<small>(виц объекта недвижимости)</small>			
Лист №	Раздела 3.2	Всего листов раздела 3.2 : _____	Всего разделов: _____
Всего листов выписки: _____			
07.12.2020 № 99/2020/364431786			
Кадастровый номер:		75:32:030629:324	

Сведения о характерных точках границы земельного участка				
Система координат: МСК 53 (Зона-2)				
Зона №				
Номер точки	Координаты		Описание закрепления на местности	Средняя квадратическая погрешность определения координат характерных точек границ земельного участка, м
	X	Y		
1	2	3	4	5
1	659902.94	2348508.98	данные отсутствуют	данные отсутствуют
2	659906.57	2348524.27	данные отсутствуют	данные отсутствуют
3	659910.9	2348538.17	данные отсутствуют	данные отсутствуют
4	659911.74	2348542.06	данные отсутствуют	данные отсутствуют
5	659914.4	2348555.26	данные отсутствуют	данные отсутствуют
6	659914.53	2348557.21	данные отсутствуют	данные отсутствуют
7	659890.55	2348562.37	данные отсутствуют	данные отсутствуют
8	659888.92	2348552.7	данные отсутствуют	данные отсутствуют
9	659892.06	2348551.88	данные отсутствуют	данные отсутствуют
10	659887.78	2348532.12	данные отсутствуют	данные отсутствуют
11	659883.38	2348512.67	данные отсутствуют	данные отсутствуют

Государственный регистратор		ФГИС ЕГРН
полное наименование должности	подпись	инициалы, фамилия

М.П.

Выписка из Единого государственного реестра недвижимости об объекте недвижимости

Сведения о характеристиках объекта недвижимости

На основании запроса от 03.12.2020 г., поступившего на рассмотрение 03.12.2020 г., сообщаем, что согласно записям Единого государственного реестра недвижимости:

Земельный участок			
(виц объекта недвижимости)			
Лист №	Раздела 1	Всего листов раздела 1 : ____	Всего разделов: ____
03.12.2020 № 99/2020/363868827		Всего листов выписки: ____	
Кадастровый номер:		75:32:030629:368	

Номер кадастрового квартала:	75:32:030629
Дата присвоения кадастрового номера:	27.10.2016
Ранее присвоенный государственный учетный номер:	данные отсутствуют
Адрес:	Забайкальский край, г Чита, ул Калинина, 68
Площадь:	356 +/- 7
Кадастровая стоимость, руб.:	343159.08
Кадастровые номера расположенных в пределах земельного участка объектов недвижимости:	данные отсутствуют
Кадастровые номера объектов недвижимости, из которых образован объект недвижимости:	75:32:030629:323
Кадастровые номера образованных объектов недвижимости:	данные отсутствуют
Сведения о включении объекта недвижимости в состав предприятия как имущественного комплекса:	

Государственный регистратор		ФГИС ЕГРН
полное наименование должности	подпись	инициалы, фамилия

М.П.

Сведения о характеристиках объекта недвижимости

Земельный участок		
(виц объекта недвижимости)		
Лист № _____ Раздела 1	Всего листов раздела 1 : _____	Всего разделов: _____
Всего листов выписки: _____		
03.12.2020 № 99/2020/363868827		
Кадастровый номер:		75:32:030629:368
Категория земель:		
Виды разрешенного использования:	для размещения дома индивидуальной жилой застройки	
Сведения о кадастровом инженере:	Белявская Надежда Викторовна №75-13-157	
Сведения о лесах, водных объектах и об иных природных объектах, расположенных в пределах земельного участка:	данные отсутствуют	
Сведения о том, что земельный участок полностью или частично расположен в границах зоны с особыми условиями использования территории или территории объекта культурного наследия	данные отсутствуют	
Сведения о том, что земельный участок расположен в границах особой экономической зоны, территории опережающего социально-экономического развития, зоны территориального развития в Российской Федерации, игровой зоны:	данные отсутствуют	
Сведения о том, что земельный участок расположен в границах особо охраняемой природной территории, охотничьих угодий, лесничеств, лесопарков:	данные отсутствуют	
Сведения о результатах проведения государственного земельного надзора:	данные отсутствуют	
Сведения о расположении земельного участка в границах территории, в отношении которой утвержден проект межевания территории:	данные отсутствуют	
Государственный регистратор		ФГИС ЕГРН
полное наименование должности	подпись	инициалы, фамилия

М.П.

Выписка из Единого государственного реестра недвижимости об объекте недвижимости

Сведения о характеристиках объекта недвижимости

Земельный участок			
(вид объекта недвижимости)			
Лист №	Раздела 1	Всего листов раздела 1 : _____	Всего разделов: _____
03.12.2020 № 99/2020/363868827			
Кадастровый номер:		75:32:030629:368	

Условный номер земельного участка:	данные отсутствуют
Сведения о принятии акта и (или) заключении договора, предусматривающих предоставление в соответствии с земельным законодательством исполнительным органом государственной власти или органом местного самоуправления находящегося в государственной или муниципальной собственности земельного участка для строительства наемного дома социального использования или наемного дома коммерческого использования:	данные отсутствуют
Сведения о том, что земельный участок или земельные участки образованы на основании решения об изъятии земельного участка и (или) расположенного на нем объекта недвижимости для государственных или муниципальных нужд:	данные отсутствуют
Сведения о том, что земельный участок образован из земель или земельного участка, государственная собственность на которые не разграничена:	данные отсутствуют
Сведения о наличии земельного спора о местоположении границ земельных участков:	данные отсутствуют
Статус записи об объекте недвижимости:	Сведения об объекте недвижимости имеют статус "актуальные"
Особые отметки:	Сведения необходимые для заполнения раздела 4 отсутствуют. Сведения необходимые для заполнения раздела 4.1 отсутствуют. Сведения необходимые для заполнения раздела 4.2 отсутствуют.
Получатель выписки:	Крашенинников Константин Иванович

Государственный регистратор		ФГИС ЕГРН
полное наименование должности	подпись	инициалы, фамилия

М.П.

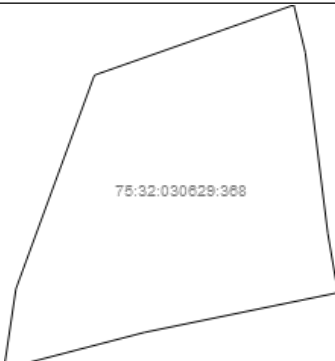
Выписка из Единого государственного реестра недвижимости об объекте недвижимости
Сведения о зарегистрированных правах

Земельный участок		
<small>(виц объекта недвижимости)</small>		
Лист № ____ Раздела 2	Всего листов раздела 2 : ____	Всего разделов: ____
Всего листов выписки: ____		
03.12.2020 № 99/2020/363868827		
Кадастровый номер:		75:32:030629:368
1.	Правообладатель (правообладатели):	1.1. Выскубова Маргарита Витальевна
2.	Вид, номер и дата государственной регистрации права:	2.1. Собственность, № 75-75/001-75/001/202/2016-417/2 от 13.12.2016
3.	Ограничение прав и обременение объекта недвижимости:	не зарегистрировано
4.	Договоры участия в долевом строительстве:	не зарегистрировано
5.	Заявленные в судебном порядке права требования:	данные отсутствуют
6.	Сведения о возражении в отношении зарегистрированного права:	данные отсутствуют
7.	Сведения о наличии решения об изъятии объекта недвижимости для государственных и муниципальных нужд:	данные отсутствуют
8.	Сведения о невозможности государственной регистрации без личного участия правообладателя или его законного представителя:	
9.	Правопритязания и сведения о наличии поступивших, но не рассмотренных заявлений о проведении государственной регистрации права (перехода, прекращения права), ограничения права или обременения объекта недвижимости, сделки в отношении объекта недвижимости:	данные отсутствуют
10.	Сведения об осуществлении государственной регистрации сделки, права, ограничения права без необходимого в силу закона согласия третьего лица, органа:	данные отсутствуют
11.	Сведения о невозможности государственной регистрации перехода, прекращения, ограничения права на земельный участок из земель сельскохозяйственного назначения:	
Государственный регистратор		ФГИС ЕГРН
полное наименование должности		инициалы, фамилия
		подпись

М.П.

Выписка из Единого государственного реестра недвижимости об объекте недвижимости
Описание местоположения земельного участка

Земельный участок			
(виц объекта недвижимости)			
Лист № ____ Раздела 3	Всего листов раздела 3 : ____	Всего разделов: ____	Всего листов выписки: ____
03.12.2020 № 99/2020/363868827			
Кадастровый номер:		75:32:030629:368	

План (чертеж, схема) земельного участка			
			
Масштаб 1: данные отсутствуют	Условные обозначения:		

Государственный регистратор		ФГИС ЕГРН
полное наименование должности	подпись	инициалы, фамилия

М.П.

Выписка из Единого государственного реестра недвижимости об объекте недвижимости
Описание местоположения земельного участка

Земельный участок			
(виц объекта недвижимости)			
Лист №	Раздела 3.1	Всего листов раздела 3.1 :	Всего разделов:
03.12.2020 № 99/2020/363868827			
Кадастровый номер:		75:32:030629:368	

Описание местоположения границ земельного участка							
Номер п/п	Номер точки		Дирекционный угол	Горизонтальное проложение, м	Описание закрепления на местности	Кадастровые номера смежных участков	Сведения об адресах правообладателей смежных земельных участков
	начальная	конечная					
1	2	3	4	5	6	7	8
1	1	2	данные отсутствуют	данные отсутствуют	данные отсутствуют	данные отсутствуют	данные отсутствуют
2	2	3	данные отсутствуют	данные отсутствуют	данные отсутствуют	данные отсутствуют	данные отсутствуют
3	3	4	данные отсутствуют	данные отсутствуют	данные отсутствуют	данные отсутствуют	данные отсутствуют
4	4	5	данные отсутствуют	данные отсутствуют	данные отсутствуют	данные отсутствуют	данные отсутствуют
5	5	6	данные отсутствуют	данные отсутствуют	данные отсутствуют	данные отсутствуют	данные отсутствуют
6	6	7	данные отсутствуют	данные отсутствуют	данные отсутствуют	данные отсутствуют	данные отсутствуют
7	7	8	данные отсутствуют	данные отсутствуют	данные отсутствуют	данные отсутствуют	данные отсутствуют
8	8	1	данные отсутствуют	данные отсутствуют	данные отсутствуют	данные отсутствуют	данные отсутствуют

Государственный регистратор		ФГИС ЕГРН
полное наименование должности	подпись	инициалы, фамилия

М.П.

Выписка из Единого государственного реестра недвижимости об объекте недвижимости
Описание местоположения земельного участка

Земельный участок			
(вид объекта недвижимости)			
Лист №	Раздела 3.2	Всего листов раздела 3.2 : _____	Всего разделов: _____
Всего листов выписки: _____			
03.12.2020 № 99/2020/363868827			
Кадастровый номер:		75:32:030629:368	

Сведения о характерных точках границы земельного участка				
Система координат: МСК-75				
Зона №				
Номер точки	Координаты		Описание закрепления на местности	Средняя квадратическая погрешность определения координат характерных точек границ земельного участка, м
	X	Y		
1	2	3	4	5
1	660175.54	2348533.27	Долговременный межевой знак	0.1
2	660180.31	2348546.79	Долговременный межевой знак	0.1
3	660177.06	2348547.57	Долговременный межевой знак	0.1
4	660164.81	2348549.09	Долговременный межевой знак	0.1
5	660160.77	2348549.78	Долговременный межевой знак	0.1
6	660158.07	2348536.64	Долговременный межевой знак	0.1
7	660155.59	2348527.14	Долговременный межевой знак	0.1
8	660161.03	2348527.95	Долговременный межевой знак	0.1

Государственный регистратор		ФГИС ЕГРН
полное наименование должности	подпись	инициалы, фамилия

М.П.

Выписка из Единого государственного реестра недвижимости об объекте недвижимости

Сведения о характеристиках объекта недвижимости

На основании запроса от 03.12.2020 г., поступившего на рассмотрение 03.12.2020 г., сообщаем, что согласно записям Единого государственного реестра недвижимости:

Земельный участок			
(виц объекта недвижимости)			
Лист № _____	Раздела 1	Всего листов раздела 1 : _____	Всего разделов: _____
Всего листов выписки: _____			
03.12.2020 № 99/2020/363890865			
Кадастровый номер:		75:32:030629:369	

Номер кадастрового квартала:	75:32:030629
Дата присвоения кадастрового номера:	27.10.2016
Ранее присвоенный государственный учетный номер:	данные отсутствуют
Адрес:	установлено относительно ориентира, расположенного в границах участка. Почтовый адрес ориентира: Забайкальский край, г Чита, ул Калинина, 66
Площадь:	660 +/- 9
Кадастровая стоимость, руб.:	636193.8
Кадастровые номера расположенных в пределах земельного участка объектов недвижимости:	75:32:030629:185
Кадастровые номера объектов недвижимости, из которых образован объект недвижимости:	75:32:030629:323
Кадастровые номера образованных объектов недвижимости:	данные отсутствуют
Сведения о включении объекта недвижимости в состав предприятия как имущественного комплекса:	

Государственный регистратор		ФГИС ЕГРН
полное наименование должности	подпись	инициалы, фамилия

М.П.

Выписка из Единого государственного реестра недвижимости об объекте недвижимости

Сведения о характеристиках объекта недвижимости

Земельный участок		
(виц объекта недвижимости)		
Лист № _____ Раздела 1	Всего листов раздела 1 : _____	Всего разделов: _____
Всего листов выписки: _____		
03.12.2020 № 99/2020/363890865		
Кадастровый номер:		75:32:030629:369
Категория земель:		
Виды разрешенного использования:	Для размещения дома индивидуальной жилой застройки	
Сведения о кадастровом инженере:	Белявская Надежда Викторовна №75-13-157	
Сведения о лесах, водных объектах и об иных природных объектах, расположенных в пределах земельного участка:	данные отсутствуют	
Сведения о том, что земельный участок полностью или частично расположен в границах зоны с особыми условиями использования территории или территории объекта культурного наследия	данные отсутствуют	
Сведения о том, что земельный участок расположен в границах особой экономической зоны, территории опережающего социально-экономического развития, зоны территориального развития в Российской Федерации, игровой зоны:	данные отсутствуют	
Сведения о том, что земельный участок расположен в границах особо охраняемой природной территории, охотничьих угодий, лесничеств, лесопарков:	данные отсутствуют	
Сведения о результатах проведения государственного земельного надзора:	данные отсутствуют	
Сведения о расположении земельного участка в границах территории, в отношении которой утвержден проект межевания территории:	данные отсутствуют	
Государственный регистратор		ФГИС ЕГРН
полное наименование должности	подпись	инициалы, фамилия

М.П.

Сведения о характеристиках объекта недвижимости

Земельный участок		
(вид объекта недвижимости)		
Лист № _____ Раздела 1	Всего листов раздела 1 : _____	Всего разделов: _____
Всего листов выписки: _____		
03.12.2020 № 99/2020/363890865		
Кадастровый номер:		75:32:030629:369
Условный номер земельного участка:	данные отсутствуют	
Сведения о принятии акта и (или) заключении договора, предусматривающих предоставление в соответствии с земельным законодательством исполнительным органом государственной власти или органом местного самоуправления находящегося в государственной или муниципальной собственности земельного участка для строительства наемного дома социального использования или наемного дома коммерческого использования:	данные отсутствуют	
Сведения о том, что земельный участок или земельные участки образованы на основании решения об изъятии земельного участка и (или) расположенного на нем объекта недвижимости для государственных или муниципальных нужд:	данные отсутствуют	
Сведения о том, что земельный участок образован из земель или земельного участка, государственная собственность на которые не разграничена:	данные отсутствуют	
Сведения о наличии земельного спора о местоположении границ земельных участков:	данные отсутствуют	
Статус записи об объекте недвижимости:	Сведения об объекте недвижимости имеют статус "актуальные"	
Особые отметки:	Сведения о видах разрешенного использования имеют статус «Актуальные незасвидетельствованные». Право (ограничение права, обременение объекта недвижимости) зарегистрировано на данный объект недвижимости с видами разрешенного использования отсутствует. Сведения необходимые для заполнения раздела 3.1 отсутствуют. Сведения необходимые для заполнения раздела 4 отсутствуют. Сведения необходимые для заполнения раздела 4.1 отсутствуют. Сведения необходимые для заполнения раздела 4.2 отсутствуют.	
Получатель выписки:	Крашенинников Константин Иванович	
Государственный регистратор		ФГИС ЕГРН
полное наименование должности	подпись	инициалы, фамилия

М.П.


Выписка из Единого государственного реестра недвижимости об объекте недвижимости
Сведения о зарегистрированных правах

Земельный участок		
<small>(виц объекта недвижимости)</small>		
Лист № ____ Раздела 2	Всего листов раздела 2 : ____	Всего разделов: ____
Всего листов выписки: ____		
03.12.2020 № 99/2020/363890865		
Кадастровый номер:		75:32:030629:369
1.	Правообладатель (правообладатели):	1.1. Выскубова Маргарита Витальевна
2.	Вид, номер и дата государственной регистрации права:	2.1. Собственность, № 75-75/001-75/001/202/2016-415/2 от 13.12.2016, 1/1
3.	Ограничение прав и обременение объекта недвижимости:	не зарегистрировано
4.	Договоры участия в долевом строительстве:	не зарегистрировано
5.	Заявленные в судебном порядке права требования:	данные отсутствуют
6.	Сведения о возражении в отношении зарегистрированного права:	данные отсутствуют
7.	Сведения о наличии решения об изъятии объекта недвижимости для государственных и муниципальных нужд:	данные отсутствуют
8.	Сведения о невозможности государственной регистрации без личного участия правообладателя или его законного представителя:	
9.	Правопритязания и сведения о наличии поступивших, но не рассмотренных заявлений о проведении государственной регистрации права (перехода, прекращения права), ограничения права или обременения объекта недвижимости, сделки в отношении объекта недвижимости:	данные отсутствуют
10.	Сведения об осуществлении государственной регистрации сделки, права, ограничения права без необходимого в силу закона согласия третьего лица, органа:	данные отсутствуют
11.	Сведения о невозможности государственной регистрации перехода, прекращения, ограничения права на земельный участок из земель сельскохозяйственного назначения:	
Государственный регистратор		ФГИС ЕГРН
полное наименование должности		подпись
		инициалы, фамилия

М.П.

Выписка из Единого государственного реестра недвижимости об объекте недвижимости
Описание местоположения земельного участка

Земельный участок			
(виц объекта недвижимости)			
Лист № ____ Раздела 3	Всего листов раздела 3 : ____	Всего разделов: ____	Всего листов выписки: ____
03.12.2020 № 99/2020/363890865			
Кадастровый номер:		75:32:030629:369	

План (чертеж, схема) земельного участка			
			
Масштаб 1: данные отсутствуют	Условные обозначения:		

Государственный регистратор		ФГИС ЕГРН
полное наименование должности	подпись	инициалы, фамилия

М.П.

Выписка из Единого государственного реестра недвижимости об объекте недвижимости
Описание местоположения земельного участка

Земельный участок			
<small>(вид объекта недвижимости)</small>			
Лист №	Раздела 3.2	Всего листов раздела 3.2 : _____	Всего разделов: _____
Всего листов выписки: _____		Всего листов выписки: _____	
03.12.2020 № 99/2020/363890865			
Кадастровый номер:		75:32:030629:369	

Сведения о характерных точках границы земельного участка				
Система координат: МСК 53 (Зона-2)				
Зона №				
Номер точки	Координаты		Описание закрепления на местности	Средняя квадратическая погрешность определения координат характерных точек границ земельного участка, м
	X	Y		
1	2	3	4	5
1	660155.59	2348527.14	данные отсутствуют	данные отсутствуют
2	660158.07	2348536.64	данные отсутствуют	данные отсутствуют
3	660160.77	2348549.78	данные отсутствуют	данные отсутствуют
4	660154.33	2348550.89	данные отсутствуют	данные отсутствуют
5	660147.37	2348552.13	данные отсутствуют	данные отсутствуют
6	660144.01	2348552.65	данные отсутствуют	данные отсутствуют
7	660139.15	2348553.87	данные отсутствуют	данные отсутствуют
8	660133.86	2348554.97	данные отсутствуют	данные отсутствуют
9	660133.17	2348553.22	данные отсутствуют	данные отсутствуют
10	660128.38	2348531.69	данные отсутствуют	данные отсутствуют
11	660148.64	2348527.67	данные отсутствуют	данные отсутствуют
12	660152.94	2348526.75	данные отсутствуют	данные отсутствуют

Государственный регистратор		ФГИС ЕГРН
полное наименование должности	подпись	инициалы, фамилия

М.П.

Выписка из Единого государственного реестра недвижимости об объекте недвижимости

Сведения о характеристиках объекта недвижимости

На основании запроса от 03.12.2020 г., поступившего на рассмотрение 03.12.2020 г., сообщаем, что согласно записям Единого государственного реестра недвижимости:

Земельный участок			
(вид объекта недвижимости)			
Лист № _____	Раздела 1	Всего листов раздела 1 : _____	Всего разделов: _____
Всего листов выписки: _____			
03.12.2020 № 99/2020/363901589			
Кадастровый номер:		75:32:030630:9	

Номер кадастрового квартала:	75:32:030630
Дата присвоения кадастрового номера:	23.01.2012
Ранее присвоенный государственный учетный номер:	данные отсутствуют
Адрес:	установлено относительно ориентира, расположенного в границах участка. Почтовый адрес ориентира: Забайкальский край, г Чита, пер 4-й Амурский, автодром
Площадь:	4447 +/- 23
Кадастровая стоимость, руб.:	7250877.97
Кадастровые номера расположенных в пределах земельного участка объектов недвижимости:	данные отсутствуют
Кадастровые номера объектов недвижимости, из которых образован объект недвижимости:	данные отсутствуют
Кадастровые номера образованных объектов недвижимости:	данные отсутствуют
Сведения о включении объекта недвижимости в состав предприятия как имущественного комплекса:	

Государственный регистратор		ФГИС ЕГРН
полное наименование должности	подпись	инициалы, фамилия

М.П.

Сведения о характеристиках объекта недвижимости

Земельный участок			
(виц объекта недвижимости)			
Лист №	Раздела 1	Всего листов раздела 1 : _____	Всего разделов: _____
03.12.2020 № 99/2020/363901589			
Кадастровый номер:		75:32:030630:9	

Категория земель:	
Виды разрешенного использования:	Для размещения автодрома
Сведения о кадастровом инженере:	Клюева Евгения Ивановна №75-10-17
Сведения о лесах, водных объектах и об иных природных объектах, расположенных в пределах земельного участка:	данные отсутствуют
Сведения о том, что земельный участок полностью или частично расположен в границах зоны с особыми условиями использования территории или территории объекта культурного наследия	данные отсутствуют
Сведения о том, что земельный участок расположен в границах особой экономической зоны, территории опережающего социально-экономического развития, зоны территориального развития в Российской Федерации, игровой зоны:	данные отсутствуют
Сведения о том, что земельный участок расположен в границах особо охраняемой природной территории, охотничьих угодий, лесничеств, лесопарков:	данные отсутствуют
Сведения о результатах проведения государственного земельного надзора:	данные отсутствуют
Сведения о расположении земельного участка в границах территории, в отношении которой утвержден проект межевания территории:	данные отсутствуют

Государственный регистратор		ФГИС ЕГРН
полное наименование должности	подпись	инициалы, фамилия

М.П.

Сведения о характеристиках объекта недвижимости

Земельный участок		
(вид объекта недвижимости)		
Лист № _____ Раздела 1	Всего листов раздела 1 : _____	Всего разделов: _____
Всего листов выписки: _____		
03.12.2020 № 99/2020/363901589		
Кадастровый номер:		75:32:030630:9
Условный номер земельного участка:	данные отсутствуют	
Сведения о принятии акта и (или) заключении договора, предусматривающих предоставление в соответствии с земельным законодательством исполнительным органом государственной власти или органом местного самоуправления находящегося в государственной или муниципальной собственности земельного участка для строительства наемного дома социального использования или наемного дома коммерческого использования:	данные отсутствуют	
Сведения о том, что земельный участок или земельные участки образованы на основании решения об изъятии земельного участка и (или) расположенного на нем объекта недвижимости для государственных или муниципальных нужд:	данные отсутствуют	
Сведения о том, что земельный участок образован из земель или земельного участка, государственная собственность на которые не разграничена:	данные отсутствуют	
Сведения о наличии земельного спора о местоположении границ земельных участков:	данные отсутствуют	
Статус записи об объекте недвижимости:	Сведения об объекте недвижимости имеют статус "актуальные"	
Особые отметки:	Сведения о видах разрешенного использования имеют статус «Актуальные незасвидетельствованные». Право (ограничение права, обременение объекта недвижимости) зарегистрировано на данный объект недвижимости с видами разрешенного использования отсутствует. Сведения необходимые для заполнения раздела 3.1 отсутствуют.	
Получатель выписки:	Крашенинников Константин Иванович	
Государственный регистратор		ФГИС ЕГРН
полное наименование должности	подпись	инициалы, фамилия

М.П.

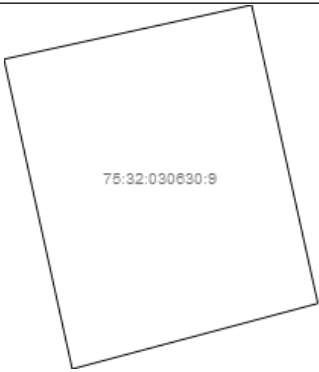
Выписка из Единого государственного реестра недвижимости об объекте недвижимости
Сведения о зарегистрированных правах

Земельный участок		
<small>(виц объекта недвижимости)</small>		
Лист № <u> </u> Раздела <u>2</u>	Всего листов раздела <u>2</u> : <u> </u>	Всего разделов: <u> </u>
03.12.2020 № 99/2020/363901589		
Кадастровый номер:		75:32:030630:9
1.	Правообладатель (правообладатели):	1.1. данные о правообладателе отсутствуют
2.	Вид, номер и дата государственной регистрации права:	2.1. не зарегистрировано
3.	Ограничение прав и обременение объекта недвижимости:	
	3.1.1. вид:	Аренда (в том числе, субаренда)
	дата государственной регистрации:	12.03.2012
	номер государственной регистрации:	75-75-01/058/2012-049
	срок, на который установлено ограничение прав и обременение объекта недвижимости:	с 12.03.2012 по 20.02.2022
	лицо, в пользу которого установлено ограничение прав и обременение объекта недвижимости:	
	основание государственной регистрации:	'Договор аренды земельного участка на территории г.Читы, государственная собственность на который не разграничена' №102/12 от 21.02.2012
4.	Договоры участия в долевом строительстве:	не зарегистрировано
5.	Заявленные в судебном порядке права требования:	данные отсутствуют
6.	Сведения о возражении в отношении зарегистрированного права:	данные отсутствуют
7.	Сведения о наличии решения об изъятии объекта недвижимости для государственных и муниципальных нужд:	данные отсутствуют
8.	Сведения о невозможности государственной регистрации без личного участия правообладателя или его законного представителя:	
9.	Правопритязания и сведения о наличии поступивших, но не рассмотренных заявлений о проведении государственной регистрации права (перехода, прекращения права), ограничения права или обременения объекта недвижимости, сделки в отношении объекта недвижимости:	данные отсутствуют
10.	Сведения об осуществлении государственной регистрации сделки, права, ограничения права без необходимого в силу закона согласия третьего лица, органа:	данные отсутствуют
11.	Сведения о невозможности государственной регистрации перехода, прекращения, ограничения права на земельный участок из земель сельскохозяйственного назначения:	
Государственный регистратор		ФГИС ЕГРН
полное наименование должности		инициалы, фамилия
		подпись

М.П.

Выписка из Единого государственного реестра недвижимости об объекте недвижимости
Описание местоположения земельного участка

Земельный участок			
(виц объекта недвижимости)			
Лист № ___ Раздела 3	Всего листов раздела 3 : ___	Всего разделов: ___	Всего листов выписки: ___
03.12.2020 № 99/2020/363901589			
Кадастровый номер:		75:32:030630:9	

План (чертеж, схема) земельного участка			
			
Масштаб 1: данные отсутствуют	Условные обозначения:		

Государственный регистратор		ФГИС ЕГРН
полное наименование должности	подпись	инициалы, фамилия

М.П.

Выписка из Единого государственного реестра недвижимости об объекте недвижимости
Описание местоположения земельного участка

Земельный участок			
(виц объекта недвижимости)			
Лист №	Раздела 3.2	Всего листов раздела 3.2 : _____	Всего разделов: _____
03.12.2020 № 99/2020/363901589		Всего листов выписки: _____	
Кадастровый номер:		75:32:030630:9	

Сведения о характерных точках границы земельного участка				
Система координат: МСК 53 (Зона-2)				
Зона №				
Номер точки	Координаты		Описание закрепления на местности	Средняя квадратическая погрешность определения координат характерных точек границ земельного участка, м
	X	Y		
1	2	3	4	5
1	659827.94	2348413.21	данные отсутствуют	данные отсутствуют
2	659840.82	2348471.9	данные отсутствуют	данные отсутствуют
3	659769.96	2348487.61	данные отсутствуют	данные отсутствуют
4	659754.4	2348429.39	данные отсутствуют	данные отсутствуют

Государственный регистратор		ФГИС ЕГРН
полное наименование должности	подпись	инициалы, фамилия

М.П.

Выписка из Единого государственного реестра недвижимости об объекте недвижимости
Сведения о частях земельного участка

Земельный участок			
(виц объекта недвижимости)			
Лист № ____ Раздела 4	Всего листов раздела 4 : ____	Всего разделов: ____	Всего листов выписки: ____
03.12.2020 № 99/2020/363901589			
Кадастровый номер:		75:32:030630:9	

План (чертеж, схема) части земельного участка	Учетный номер части: 75:32:030630:9/1
	
Масштаб 1: данные отсутствуют	Условные обозначения:

Государственный регистратор		ФГИС ЕГРН
полное наименование должности	подпись	инициалы, фамилия

М.П.

Выписка из Единого государственного реестра недвижимости об объекте недвижимости
Сведения о частях земельного участка

Земельный участок			
<small>(виц объекта недвижимости)</small>			
Лист №	Раздела 4	Всего листов раздела 4 :	Всего разделов:
03.12.2020	№ 99/2020/363901589		
Кадастровый номер:		75:32:030630:9	

План (чертеж, схема) части земельного участка	Учетный номер части: 75:32:030630:9/1
	
Масштаб 1: данные отсутствуют	Условные обозначения:

Государственный регистратор		ФГИС ЕГРН
полное наименование должности	подпись	инициалы, фамилия

М.П.

Выписка из Единого государственного реестра недвижимости об объекте недвижимости
Сведения о частях земельного участка

Земельный участок			
<small>(виц объекта недвижимости)</small>			
Лист №	Раздела 4	Всего листов раздела 4 :	Всего разделов:
03.12.2020	№ 99/2020/363901589		
Кадастровый номер:		75:32:030630:9	

План (чертеж, схема) части земельного участка	Учетный номер части: 75:32:030630:9/1
	
Масштаб 1: данные отсутствуют	Условные обозначения:

Государственный регистратор		ФГИС ЕГРН
полное наименование должности	подпись	инициалы, фамилия

М.П.

Выписка из Единого государственного реестра недвижимости об объекте недвижимости
Сведения о частях земельного участка

Земельный участок			
<small>(виц объекта недвижимости)</small>			
Лист №	Раздела 4.1	Всего листов раздела 4.1 :	Всего разделов: _____
Всего листов выписки: _____		Всего листов выписки: _____	
03.12.2020 № 99/2020/363901589			
Кадастровый номер:		75:32:030630:9	

Учетный номер части	Площадь (м ²)	Содержание ограничения в использовании или ограничения права на объект недвижимости или обременения объекта недвижимости
1	2	3
1	107	, Приказ "Об утверждении проекта "Зон санитарной охраны источника водоснабжения и водопроводов питьевого назначения группового водозабора "Центральный" АО "Водоканал-Чита" , расположенного на Центральном участке Читинского месторождения подземных вод" № 149 от 29.01.2018, срок действия: 20.12.2019
1	107	, Решение "О согласовании охранной зоны объекта электросетевого хозяйства" № 800 от 21.12.2018, срок действия: 19.03.2019
1	107	, Приказ "Об утверждении проекта "Зон санитарной охраны источника водоснабжения и водопроводов питьевого назначения группового водозабора "Центральный" АО "Водоканал-Чита" , расположенного на Центральном участке Читинского месторождения подземных вод" № 149 от 29.01.2018, срок действия: 20.12.2019

Государственный регистратор		ФГИС ЕГРН
полное наименование должности	подпись	инициалы, фамилия

М.П.

Сведения о характерных точках границы части (частей) земельного участка				
Учетный номер части: 1				
Система координат: МСК 53 (Зона-2)				
Зона №				
Номер точки	Координаты, м		Описание закрепления на местности	Средняя квадратическая погрешность определения координат характерных точек границы части земельного участка, м
	X	Y		
1	2	3	4	5
5	659797.1	2348481.59	данные отсутствуют	данные отсутствуют
5	659797.1	2348481.59	данные отсутствуют	данные отсутствуют
6	659793.19	2348482.46	данные отсутствуют	данные отсутствуют
6	659793.19	2348482.46	данные отсутствуют	данные отсутствуют
7	659786.98	2348456.49	данные отсутствуют	данные отсутствуют
7	659786.98	2348456.49	данные отсутствуют	данные отсутствуют
8	659790.87	2348455.56	данные отсутствуют	данные отсутствуют
8	659790.87	2348455.56	данные отсутствуют	данные отсутствуют
9	659797.1	2348481.59	данные отсутствуют	данные отсутствуют
10	659793.19	2348482.46	данные отсутствуют	данные отсутствуют
11	659786.98	2348456.49	данные отсутствуют	данные отсутствуют

Государственный регистратор		ФГИС ЕГРН
полное наименование должности	подпись	инициалы, фамилия

М.П.

Сведения о характерных точках границы части (частей) земельного участка				
Учетный номер части: 1				
Система координат: Вичуга				
Зона №				
Номер точки	Координаты, м		Описание закрепления на местности	Средняя квадратическая погрешность определения координат характерных точек границы части земельного участка, м
	X	Y		
1	2	3	4	5
5	659797.1	2348481.59	данные отсутствуют	данные отсутствуют
5	659797.1	2348481.59	данные отсутствуют	данные отсутствуют
6	659793.19	2348482.46	данные отсутствуют	данные отсутствуют
6	659793.19	2348482.46	данные отсутствуют	данные отсутствуют
7	659786.98	2348456.49	данные отсутствуют	данные отсутствуют
7	659786.98	2348456.49	данные отсутствуют	данные отсутствуют
8	659790.87	2348455.56	данные отсутствуют	данные отсутствуют
8	659790.87	2348455.56	данные отсутствуют	данные отсутствуют
9	659797.1	2348481.59	данные отсутствуют	данные отсутствуют
10	659793.19	2348482.46	данные отсутствуют	данные отсутствуют
11	659786.98	2348456.49	данные отсутствуют	данные отсутствуют

Государственный регистратор		ФГИС ЕГРН
полное наименование должности	подпись	инициалы, фамилия

М.П.

Сведения о характерных точках границы части (частей) земельного участка				
Учетный номер части: 1				
Система координат: МСК 53 (Зона-2)				
Зона №				
Номер точки	Координаты, м		Описание закрепления на местности	Средняя квадратическая погрешность определения координат характерных точек границы части земельного участка, м
	X	Y		
1	2	3	4	5
5	659797.1	2348481.59	данные отсутствуют	данные отсутствуют
5	659797.1	2348481.59	данные отсутствуют	данные отсутствуют
6	659793.19	2348482.46	данные отсутствуют	данные отсутствуют
6	659793.19	2348482.46	данные отсутствуют	данные отсутствуют
7	659786.98	2348456.49	данные отсутствуют	данные отсутствуют
7	659786.98	2348456.49	данные отсутствуют	данные отсутствуют
8	659790.87	2348455.56	данные отсутствуют	данные отсутствуют
8	659790.87	2348455.56	данные отсутствуют	данные отсутствуют
9	659797.1	2348481.59	данные отсутствуют	данные отсутствуют
10	659793.19	2348482.46	данные отсутствуют	данные отсутствуют
11	659786.98	2348456.49	данные отсутствуют	данные отсутствуют

12 | 659790.87 | 2348455.56 | данные отсутствуют | данные отсутствуют

Государственный регистратор		ФГИС ЕГРН
полное наименование должности	подпись	инициалы, фамилия

М.П.

Выписка из Единого государственного реестра недвижимости об объекте недвижимости

Сведения о характеристиках объекта недвижимости

На основании запроса от 03.12.2020 г., поступившего на рассмотрение 03.12.2020 г., сообщаем, что согласно записям Единого государственного реестра недвижимости:

Земельный участок			
(вид объекта недвижимости)			
Лист №	Раздела 1	Всего листов раздела 1 : ____	Всего разделов: ____
03.12.2020 № 99/2020/363961301		Всего листов выписки: ____	
Кадастровый номер:		75:32:030631:8	

Номер кадастрового квартала:	75:32:030631
Дата присвоения кадастрового номера:	25.10.2005
Ранее присвоенный государственный учетный номер:	данные отсутствуют
Адрес:	установлено относительно ориентира, расположенного в границах участка. Почтовый адрес ориентира: Забайкальский край, г. Чита, ул. Калинина, д. 15
Площадь:	501
Кадастровая стоимость, руб.:	513144.24
Кадастровые номера расположенных в пределах земельного участка объектов недвижимости:	75:32:030631:115
Кадастровые номера объектов недвижимости, из которых образован объект недвижимости:	75:32:030631:7
Кадастровые номера образованных объектов недвижимости:	данные отсутствуют
Сведения о включении объекта недвижимости в состав предприятия как имущественного комплекса:	

Государственный регистратор		ФГИС ЕГРН
полное наименование должности	подпись	инициалы, фамилия

М.П.

Сведения о характеристиках объекта недвижимости

Земельный участок			
(виц объекта недвижимости)			
Лист №	Раздела 1	Всего листов раздела 1 : _____	Всего разделов: _____
03.12.2020 № 99/2020/363961301			
Кадастровый номер:		75:32:030631:8	

Категория земель:	
Виды разрешенного использования:	Для обслуживания и использования жилого дома
Сведения о кадастровом инженере:	данные отсутствуют
Сведения о лесах, водных объектах и об иных природных объектах, расположенных в пределах земельного участка:	данные отсутствуют
Сведения о том, что земельный участок полностью или частично расположен в границах зоны с особыми условиями использования территории или территории объекта культурного наследия	данные отсутствуют
Сведения о том, что земельный участок расположен в границах особой экономической зоны, территории опережающего социально-экономического развития, зоны территориального развития в Российской Федерации, игровой зоны:	данные отсутствуют
Сведения о том, что земельный участок расположен в границах особо охраняемой природной территории, охотничьих угодий, лесничеств, лесопарков:	данные отсутствуют
Сведения о результатах проведения государственного земельного надзора:	данные отсутствуют
Сведения о расположении земельного участка в границах территории, в отношении которой утвержден проект межевания территории:	данные отсутствуют

Государственный регистратор		ФГИС ЕГРН
полное наименование должности	подпись	инициалы, фамилия

М.П.

Сведения о характеристиках объекта недвижимости

Земельный участок		
(виц объекта недвижимости)		
Лист № _____ Раздела 1	Всего листов раздела 1 : _____	Всего разделов: _____
Всего листов выписки: _____		
03.12.2020 № 99/2020/363961301		
Кадастровый номер:		75:32:030631:8
Условный номер земельного участка:	данные отсутствуют	
Сведения о принятии акта и (или) заключении договора, предусматривающих предоставление в соответствии с земельным законодательством исполнительным органом государственной власти или органом местного самоуправления находящегося в государственной или муниципальной собственности земельного участка для строительства наемного дома социального использования или наемного дома коммерческого использования:	данные отсутствуют	
Сведения о том, что земельный участок или земельные участки образованы на основании решения об изъятии земельного участка и (или) расположенного на нем объекта недвижимости для государственных или муниципальных нужд:	данные отсутствуют	
Сведения о том, что земельный участок образован из земель или земельного участка, государственная собственность на которые не разграничена:	данные отсутствуют	
Сведения о наличии земельного спора о местоположении границ земельных участков:	данные отсутствуют	
Статус записи об объекте недвижимости:	Сведения об объекте недвижимости имеют статус "актуальные, ранее учтенные"	
Особые отметки:	Сведения о видах разрешенного использования имеют статус «Актуальные незасвидетельствованные». Право (ограничение права, обременение объекта недвижимости) зарегистрировано на данный объект недвижимости с видами разрешенного использования отсутствует. Сведения необходимые для заполнения раздела 3.1 отсутствуют. Сведения необходимые для заполнения раздела 4 отсутствуют. Сведения необходимые для заполнения раздела 4.1 отсутствуют. Сведения необходимые для заполнения раздела 4.2 отсутствуют.	
Получатель выписки:	Крашенинников Константин Иванович	
Государственный регистратор		ФГИС ЕГРН
полное наименование должности	подпись	инициалы, фамилия

М.П.

Выписка из Единого государственного реестра недвижимости об объекте недвижимости
Сведения о зарегистрированных правах

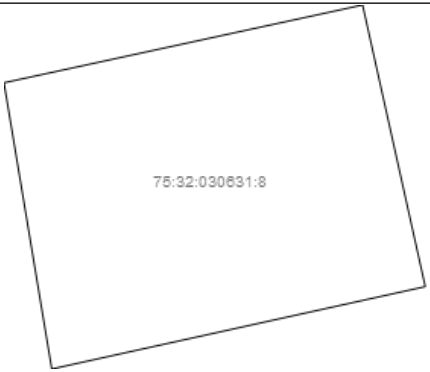
Земельный участок		
(вид объекта недвижимости)		
Лист № ____ Раздела 2	Всего листов раздела 2 : ____	Всего разделов: ____
Всего листов выписки: ____		
03.12.2020 № 99/2020/363961301		
Кадастровый номер:		75:32:030631:8
1.	Правообладатель (правообладатели):	1.1. Афанасьева Тамара Николаевна
2.	Вид, номер и дата государственной регистрации права:	2.1. Долевая собственность, № 75:32:030631:8-75/001/2018-2 от 12.02.2018, 1/3
3.	Ограничение прав и обременение объекта недвижимости:	не зарегистрировано
1.	Правообладатель (правообладатели):	1.2. Паздникова Ксения Николаевна
2.	Вид, номер и дата государственной регистрации права:	2.2. Долевая собственность, № 75:32:030631:8-75/001/2018-3 от 12.02.2018, 1/3
3.	Ограничение прав и обременение объекта недвижимости:	не зарегистрировано
1.	Правообладатель (правообладатели):	1.3. Паздников Андрей Николаевич
2.	Вид, номер и дата государственной регистрации права:	2.3. Долевая собственность, № 75:32:030631:8-75/001/2018-4 от 12.02.2018, 1/3
3.	Ограничение прав и обременение объекта недвижимости:	не зарегистрировано
4.	Договоры участия в долевом строительстве:	не зарегистрировано
5.	Заявленные в судебном порядке права требования:	данные отсутствуют
6.	Сведения о возражении в отношении зарегистрированного права:	данные отсутствуют
7.	Сведения о наличии решения об изъятии объекта недвижимости для государственных и муниципальных нужд:	данные отсутствуют
8.	Сведения о невозможности государственной регистрации без личного участия правообладателя или его законного представителя:	
9.	Правопритязания и сведения о наличии поступивших, но не рассмотренных заявлений о проведении государственной регистрации права (перехода, прекращения права), ограничения права или обременения объекта недвижимости, сделки в отношении объекта недвижимости:	данные отсутствуют
10.	Сведения об осуществлении государственной регистрации сделки, права, ограничения права без необходимого в силу закона согласия третьего лица, органа:	данные отсутствуют
11.	Сведения о невозможности государственной регистрации перехода, прекращения, ограничения права на земельный участок из земель сельскохозяйственного назначения:	

Государственный регистратор		ФГИС ЕГРН
полное наименование должности	подпись	инициалы, фамилия

М.П.

Выписка из Единого государственного реестра недвижимости об объекте недвижимости
Описание местоположения земельного участка

Земельный участок			
(виц объекта недвижимости)			
Лист № <u> </u> Раздела <u>3</u>	Всего листов раздела <u>3</u> : <u> </u>	Всего разделов: <u> </u>	Всего листов выписки: <u> </u>
03.12.2020 № 99/2020/363961301			
Кадастровый номер:		75:32:030631:8	

План (чертеж, схема) земельного участка			
			
Масштаб 1: данные отсутствуют	Условные обозначения:		

Государственный регистратор		ФГИС ЕГРН
полное наименование должности	подпись	инициалы, фамилия

М.П.

Выписка из Единого государственного реестра недвижимости об объекте недвижимости
Описание местоположения земельного участка

Земельный участок			
(виц объекта недвижимости)			
Лист №	Раздела 3.2	Всего листов раздела 3.2 : _____	Всего разделов: _____
03.12.2020 № 99/2020/363961301		Всего листов выписки: _____	
Кадастровый номер:		75:32:030631:8	

Сведения о характерных точках границы земельного участка				
Система координат: МСК 53 (Зона-2)				
Зона №				
Номер точки	Координаты		Описание закрепления на местности	Средняя квадратическая погрешность определения координат характерных точек границ земельного участка, м
	X	Y		
1	2	3	4	5
1	659802.46	2348555.13	данные отсутствуют	данные отсутствуют
2	659821.95	2348551.88	данные отсутствуют	данные отсутствуют
3	659827.25	2348576.26	данные отсутствуют	данные отсутствуют
4	659808.07	2348580.52	данные отсутствуют	данные отсутствуют

Государственный регистратор		ФГИС ЕГРН
полное наименование должности	подпись	инициалы, фамилия

М.П.

Выписка из Единого государственного реестра недвижимости об объекте недвижимости

Сведения о характеристиках объекта недвижимости

На основании запроса от 03.12.2020 г., поступившего на рассмотрение 03.12.2020 г., сообщаем, что согласно записям Единого государственного реестра недвижимости:

Земельный участок			
(вид объекта недвижимости)			
Лист №	Раздела 1	Всего листов раздела 1 : ____	Всего разделов: ____
03.12.2020 № 99/2020/363937541		Всего листов выписки: ____	
Кадастровый номер:		75:32:030631:16	

Номер кадастрового квартала:	75:32:030631
Дата присвоения кадастрового номера:	20.11.2006
Ранее присвоенный государственный учетный номер:	данные отсутствуют
Адрес:	установлено относительно ориентира, расположенного в границах участка. Почтовый адрес ориентира: Забайкальский край, г. Чита, ул. Калинина, д. 26
Площадь:	400
Кадастровая стоимость, руб.:	417980
Кадастровые номера расположенных в пределах земельного участка объектов недвижимости:	данные отсутствуют
Кадастровые номера объектов недвижимости, из которых образован объект недвижимости:	75:32:030631:15
Кадастровые номера образованных объектов недвижимости:	данные отсутствуют
Сведения о включении объекта недвижимости в состав предприятия как имущественного комплекса:	

Государственный регистратор		ФГИС ЕГРН
полное наименование должности	подпись	инициалы, фамилия

М.П.

Сведения о характеристиках объекта недвижимости

Земельный участок			
(виц объекта недвижимости)			
Лист №	Раздела 1	Всего листов раздела 1 : _____	Всего разделов: _____
03.12.2020 № 99/2020/363937541			
Кадастровый номер:		75:32:030631:16	

Категория земель:	
Виды разрешенного использования:	Для обслуживания жилого дома, выращивания плодово-ягодных и овощных культур
Сведения о кадастровом инженере:	данные отсутствуют
Сведения о лесах, водных объектах и об иных природных объектах, расположенных в пределах земельного участка:	данные отсутствуют
Сведения о том, что земельный участок полностью или частично расположен в границах зоны с особыми условиями использования территории или территории объекта культурного наследия	данные отсутствуют
Сведения о том, что земельный участок расположен в границах особой экономической зоны, территории опережающего социально-экономического развития, зоны территориального развития в Российской Федерации, игровой зоны:	данные отсутствуют
Сведения о том, что земельный участок расположен в границах особо охраняемой природной территории, охотничьих угодий, лесничеств, лесопарков:	данные отсутствуют
Сведения о результатах проведения государственного земельного надзора:	данные отсутствуют
Сведения о расположении земельного участка в границах территории, в отношении которой утвержден проект межевания территории:	данные отсутствуют

Государственный регистратор		ФГИС ЕГРН
полное наименование должности	подпись	инициалы, фамилия

М.П.

Сведения о характеристиках объекта недвижимости

Земельный участок		
(вид объекта недвижимости)		
Лист № _____ Раздела 1	Всего листов раздела 1 : _____	Всего разделов: _____
Всего листов выписки: _____		
03.12.2020 № 99/2020/363937541		
Кадастровый номер:		75:32:030631:16
Условный номер земельного участка:	данные отсутствуют	
Сведения о принятии акта и (или) заключении договора, предусматривающих предоставление в соответствии с земельным законодательством исполнительным органом государственной власти или органом местного самоуправления находящегося в государственной или муниципальной собственности земельного участка для строительства наемного дома социального использования или наемного дома коммерческого использования:	данные отсутствуют	
Сведения о том, что земельный участок или земельные участки образованы на основании решения об изъятии земельного участка и (или) расположенного на нем объекта недвижимости для государственных или муниципальных нужд:	данные отсутствуют	
Сведения о том, что земельный участок образован из земель или земельного участка, государственная собственность на которые не разграничена:	данные отсутствуют	
Сведения о наличии земельного спора о местоположении границ земельных участков:	данные отсутствуют	
Статус записи об объекте недвижимости:	Сведения об объекте недвижимости имеют статус "актуальные, ранее учтенные"	
Особые отметки:	Сведения о видах разрешенного использования имеют статус «Актуальные незасвидетельствованные». Право (ограничение права, обременение объекта недвижимости) зарегистрировано на данный объект недвижимости с видами разрешенного использования отсутствует. Сведения необходимые для заполнения раздела 3.1 отсутствуют. Сведения необходимые для заполнения раздела 4 отсутствуют. Сведения необходимые для заполнения раздела 4.1 отсутствуют. Сведения необходимые для заполнения раздела 4.2 отсутствуют.	
Получатель выписки:	Крашенинников Константин Иванович	
Государственный регистратор		ФГИС ЕГРН
полное наименование должности	подпись	инициалы, фамилия

М.П.

Выписка из Единого государственного реестра недвижимости об объекте недвижимости
Сведения о зарегистрированных правах

Земельный участок		
<small>(виц объекта недвижимости)</small>		
Лист № <u> </u> Раздела <u>2</u>	Всего листов раздела <u>2</u> : <u> </u>	Всего разделов: <u> </u>
Всего листов выписки: <u> </u>		
03.12.2020 № 99/2020/363937541		
Кадастровый номер:		75:32:030631:16
1.	Правообладатель (правообладатели):	1.1. Адорский Павел Петрович
2.	Вид, номер и дата государственной регистрации права:	2.1. Долевая собственность, № 75-75/001-75/001/117/2015-415/1 от 13.07.2015, 1/2
3.	Ограничение прав и обременение объекта недвижимости:	не зарегистрировано
1.	Правообладатель (правообладатели):	1.2. Покоева Ольга Петровна
2.	Вид, номер и дата государственной регистрации права:	2.2. Долевая собственность, № 75-75/001-75/001/117/2015-416/1 от 13.07.2015, 1/2
3.	Ограничение прав и обременение объекта недвижимости:	не зарегистрировано
4.	Договоры участия в долевом строительстве:	не зарегистрировано
5.	Заявленные в судебном порядке права требования:	данные отсутствуют
6.	Сведения о возражении в отношении зарегистрированного права:	данные отсутствуют
7.	Сведения о наличии решения об изъятии объекта недвижимости для государственных и муниципальных нужд:	данные отсутствуют
8.	Сведения о невозможности государственной регистрации без личного участия правообладателя или его законного представителя:	
9.	Правопритязания и сведения о наличии поступивших, но не рассмотренных заявлений о проведении государственной регистрации права (перехода, прекращения права), ограничения права или обременения объекта недвижимости, сделки в отношении объекта недвижимости:	данные отсутствуют
10.	Сведения об осуществлении государственной регистрации сделки, права, ограничения права без необходимого в силу закона согласия третьего лица, органа:	данные отсутствуют
11.	Сведения о невозможности государственной регистрации перехода, прекращения, ограничения права на земельный участок из земель сельскохозяйственного назначения:	
Государственный регистратор		ФГИС ЕГРН
полное наименование должности		инициалы, фамилия
		подпись

М.П.

Выписка из Единого государственного реестра недвижимости об объекте недвижимости
Описание местоположения земельного участка

Земельный участок			
(виц объекта недвижимости)			
Лист № ____ Раздела 3	Всего листов раздела 3 : ____	Всего разделов: ____	Всего листов выписки: ____
03.12.2020 № 99/2020/363937541			
Кадастровый номер:		75:32:030631:16	

План (чертеж, схема) земельного участка			
			
Масштаб 1: данные отсутствуют	Условные обозначения:		

Государственный регистратор		ФГИС ЕГРН
полное наименование должности	подпись	инициалы, фамилия

М.П.

Выписка из Единого государственного реестра недвижимости об объекте недвижимости
Описание местоположения земельного участка

Земельный участок			
<small>(виц объекта недвижимости)</small>			
Лист №	Раздела 3.2	Всего листов раздела 3.2 : _____	Всего разделов: _____
Всего листов выписки: _____		Всего листов выписки: _____	
03.12.2020 № 99/2020/363937541			
Кадастровый номер:		75:32:030631:16	

Сведения о характерных точках границы земельного участка				
Система координат: Вичуга				
Зона №				
Номер точки	Координаты		Описание закрепления на местности	Средняя квадратическая погрешность определения координат характерных точек границ земельного участка, м
	X	Y		
1	2	3	4	5
1	659766.4	2348630.15	данные отсутствуют	данные отсутствуют
2	659762.64	2348611.72	данные отсутствуют	данные отсутствуют
3	659783.35	2348607.46	данные отсутствуют	данные отсутствуют
4	659787.45	2348625.76	данные отсутствуют	данные отсутствуют

Государственный регистратор		ФГИС ЕГРН
полное наименование должности	подпись	инициалы, фамилия

М.П.

Выписка из Единого государственного реестра недвижимости об объекте недвижимости

Сведения о характеристиках объекта недвижимости

На основании запроса от 03.12.2020 г., поступившего на рассмотрение 03.12.2020 г., сообщаем, что согласно записям Единого государственного реестра недвижимости:

Земельный участок			
(виц объекта недвижимости)			
Лист №	Раздела 1	Всего листов раздела 1 : _____	Всего разделов: _____
03.12.2020 № 99/2020/363939533		Всего листов выписки: _____	
Кадастровый номер:		75:32:030631:20	

Номер кадастрового квартала:	75:32:030631
Дата присвоения кадастрового номера:	07.06.2007
Ранее присвоенный государственный учетный номер:	данные отсутствуют
Адрес:	Забайкальский край, г. Чита, ул. Калинина, д. 28
Площадь:	366 +/- 7
Кадастровая стоимость, руб.:	380405.76
Кадастровые номера расположенных в пределах земельного участка объектов недвижимости:	75:32:030631:72
Кадастровые номера объектов недвижимости, из которых образован объект недвижимости:	75:32:030631:19
Кадастровые номера образованных объектов недвижимости:	данные отсутствуют
Сведения о включении объекта недвижимости в состав предприятия как имущественного комплекса:	

Государственный регистратор		ФГИС ЕГРН
полное наименование должности	подпись	инициалы, фамилия

М.П.

Сведения о характеристиках объекта недвижимости

Земельный участок		
(вид объекта недвижимости)		
Лист № _____ Раздела 1	Всего листов раздела 1 : _____	Всего разделов: _____
Всего листов выписки: _____		
03.12.2020 № 99/2020/363939533		
Кадастровый номер:		75:32:030631:20
Категория земель:		
Виды разрешенного использования:	Для использования и обслуживания жилого дома	
Сведения о кадастровом инженере:	данные отсутствуют	
Сведения о лесах, водных объектах и об иных природных объектах, расположенных в пределах земельного участка:	данные отсутствуют	
Сведения о том, что земельный участок полностью или частично расположен в границах зоны с особыми условиями использования территории или территории объекта культурного наследия	данные отсутствуют	
Сведения о том, что земельный участок расположен в границах особой экономической зоны, территории опережающего социально-экономического развития, зоны территориального развития в Российской Федерации, игровой зоны:	данные отсутствуют	
Сведения о том, что земельный участок расположен в границах особо охраняемой природной территории, охотничьих угодий, лесничеств, лесопарков:	данные отсутствуют	
Сведения о результатах проведения государственного земельного надзора:	данные отсутствуют	
Сведения о расположении земельного участка в границах территории, в отношении которой утвержден проект межевания территории:	данные отсутствуют	
Государственный регистратор		ФГИС ЕГРН
полное наименование должности	подпись	инициалы, фамилия

М.П.

Сведения о характеристиках объекта недвижимости

Земельный участок		
(вид объекта недвижимости)		
Лист № _____ Раздела 1	Всего листов раздела 1 : _____	Всего разделов: _____
Всего листов выписки: _____		
03.12.2020 № 99/2020/363939533		
Кадастровый номер:		75:32:030631:20
Условный номер земельного участка:	данные отсутствуют	
Сведения о принятии акта и (или) заключении договора, предусматривающих предоставление в соответствии с земельным законодательством исполнительным органом государственной власти или органом местного самоуправления находящегося в государственной или муниципальной собственности земельного участка для строительства наемного дома социального использования или наемного дома коммерческого использования:	данные отсутствуют	
Сведения о том, что земельный участок или земельные участки образованы на основании решения об изъятии земельного участка и (или) расположенного на нем объекта недвижимости для государственных или муниципальных нужд:	данные отсутствуют	
Сведения о том, что земельный участок образован из земель или земельного участка, государственная собственность на которые не разграничена:	данные отсутствуют	
Сведения о наличии земельного спора о местоположении границ земельных участков:	данные отсутствуют	
Статус записи об объекте недвижимости:	Сведения об объекте недвижимости имеют статус "актуальные, ранее учтенные"	
Особые отметки:	Сведения о видах разрешенного использования имеют статус «Актуальные незасвидетельствованные». Право (ограничение права, обременение объекта недвижимости) зарегистрировано на данный объект недвижимости с видами разрешенного использования отсутствует. Сведения необходимые для заполнения раздела 3.1 отсутствуют. Сведения необходимые для заполнения раздела 4 отсутствуют. Сведения необходимые для заполнения раздела 4.1 отсутствуют. Сведения необходимые для заполнения раздела 4.2 отсутствуют.	
Получатель выписки:	Крашенинников Константин Иванович	
Государственный регистратор		ФГИС ЕГРН
полное наименование должности	подпись	инициалы, фамилия

М.П.

Выписка из Единого государственного реестра недвижимости об объекте недвижимости
Сведения о зарегистрированных правах

Земельный участок	
<small>(вид объекта недвижимости)</small>	
Лист № ____ Раздела 2	Всего листов раздела 2 : ____
Всего разделов: ____	
Всего листов выписки: ____	
03.12.2020 № 99/2020/363939533	
Кадастровый номер:	75:32:030631:20
1. Правообладатель (правообладатели):	1.1. Иванова Валентина Александровна
2. Вид, номер и дата государственной регистрации права:	2.1. Собственность, № 75:32:030631:20-75/001/2018-2 от 11.07.2018
3. Ограничение прав и обременение объекта недвижимости:	не зарегистрировано
4. Договоры участия в долевом строительстве:	не зарегистрировано
5. Заявленные в судебном порядке права требования:	данные отсутствуют
6. Сведения о возражении в отношении зарегистрированного права:	данные отсутствуют
7. Сведения о наличии решения об изъятии объекта недвижимости для государственных и муниципальных нужд:	данные отсутствуют
8. Сведения о невозможности государственной регистрации без личного участия правообладателя или его законного представителя:	
9. Правовитязания и сведения о наличии поступивших, но не рассмотренных заявлений о проведении государственной регистрации права (перехода, прекращения права), ограничения права или обременения объекта недвижимости, сделки в отношении объекта недвижимости:	данные отсутствуют
10. Сведения об осуществлении государственной регистрации сделки, права, ограничения права без необходимого в силу закона согласия третьего лица, органа:	данные отсутствуют
11. Сведения о невозможности государственной регистрации перехода, прекращения, ограничения права на земельный участок из земель сельскохозяйственного назначения:	

Государственный регистратор		ФГИС ЕГРН
полное наименование должности	подпись	инициалы, фамилия

М.П.

Выписка из Единого государственного реестра недвижимости об объекте недвижимости
Описание местоположения земельного участка

Земельный участок			
(виц объекта недвижимости)			
Лист № ____ Раздела 3	Всего листов раздела 3 : ____	Всего разделов: ____	Всего листов выписки: ____
03.12.2020 № 99/2020/363939533			
Кадастровый номер:		75:32:030631:20	

План (чертеж, схема) земельного участка			
			
Масштаб 1: данные отсутствуют	Условные обозначения:		

Государственный регистратор		ФГИС ЕГРН
полное наименование должности	подпись	инициалы, фамилия

М.П.

Выписка из Единого государственного реестра недвижимости об объекте недвижимости
Описание местоположения земельного участка

Земельный участок			
(виц объекта недвижимости)			
Лист №	Раздела 3.2	Всего листов раздела 3.2 : _____	Всего разделов: _____
Всего листов выписки: _____			
03.12.2020 № 99/2020/363939533			
Кадастровый номер:		75:32:030631:20	

Сведения о характерных точках границы земельного участка				
Система координат: МСК 53 (Зона-2)				
Зона №				
Номер точки	Координаты		Описание закрепления на местности	Средняя квадратическая погрешность определения координат характерных точек границ земельного участка, м
	X	Y		
1	2	3	4	5
1	659803.24	2348603.93	данные отсутствуют	данные отсутствуют
2	659812.5	2348602.11	данные отсутствуют	данные отсутствуют
3	659813.41	2348608.63	данные отсутствуют	данные отсутствуют
4	659814.39	2348614.49	данные отсутствуют	данные отсутствуют
5	659814.72	2348618.49	данные отсутствуют	данные отсутствуют
6	659815.2	2348621.56	данные отсутствуют	данные отсутствуют
7	659815.46	2348623.29	данные отсутствуют	данные отсутствуют
8	659814.21	2348623.53	данные отсутствуют	данные отсутствуют
9	659811.58	2348624.03	данные отсутствуют	данные отсутствуют
10	659811.63	2348624.31	данные отсутствуют	данные отсутствуют
11	659809.85	2348624.87	данные отсутствуют	данные отсутствуют
12	659803.38	2348626.23	данные отсутствуют	данные отсутствуют
13	659799.44	2348626.75	данные отсутствуют	данные отсутствуют
14	659796.7	2348612.13	данные отсутствуют	данные отсутствуют
15	659795.39	2348605.66	данные отсутствуют	данные отсутствуют

Государственный регистратор		ФГИС ЕГРН
полное наименование должности	подпись	инициалы, фамилия

М.П.

Выписка из Единого государственного реестра недвижимости об объекте недвижимости

Сведения о характеристиках объекта недвижимости

На основании запроса от 03.12.2020 г., поступившего на рассмотрение 03.12.2020 г., сообщаем, что согласно записям Единого государственного реестра недвижимости:

Земельный участок			
(вид объекта недвижимости)			
Лист №	Раздела 1	Всего листов раздела 1 : ____	Всего разделов: ____
03.12.2020 № 99/2020/363944799		Всего листов выписки: ____	
Кадастровый номер:		75:32:030631:35	

Номер кадастрового квартала:	75:32:030631
Дата присвоения кадастрового номера:	29.01.2009
Ранее присвоенный государственный учетный номер:	данные отсутствуют
Адрес:	установлено относительно ориентира, расположенного в границах участка. Почтовый адрес ориентира: Забайкальский край, г. Чита, ул. Калинина, д. 13
Площадь:	491 +/- 8
Кадастровая стоимость, руб.:	504659.62
Кадастровые номера расположенных в пределах земельного участка объектов недвижимости:	данные отсутствуют
Кадастровые номера объектов недвижимости, из которых образован объект недвижимости:	данные отсутствуют
Кадастровые номера образованных объектов недвижимости:	данные отсутствуют
Сведения о включении объекта недвижимости в состав предприятия как имущественного комплекса:	

Государственный регистратор		ФГИС ЕГРН
полное наименование должности	подпись	инициалы, фамилия

М.П.

Сведения о характеристиках объекта недвижимости

Земельный участок			
(виц объекта недвижимости)			
Лист №	Раздела 1	Всего листов раздела 1 : _____	Всего разделов: _____
03.12.2020 № 99/2020/363944799			
Кадастровый номер:		75:32:030631:35	

Категория земель:	
Виды разрешенного использования:	Для обслуживания и использования жилого дома
Сведения о кадастровом инженере:	данные отсутствуют
Сведения о лесах, водных объектах и об иных природных объектах, расположенных в пределах земельного участка:	данные отсутствуют
Сведения о том, что земельный участок полностью или частично расположен в границах зоны с особыми условиями использования территории или территории объекта культурного наследия	данные отсутствуют
Сведения о том, что земельный участок расположен в границах особой экономической зоны, территории опережающего социально-экономического развития, зоны территориального развития в Российской Федерации, игровой зоны:	данные отсутствуют
Сведения о том, что земельный участок расположен в границах особо охраняемой природной территории, охотничьих угодий, лесничеств, лесопарков:	данные отсутствуют
Сведения о результатах проведения государственного земельного надзора:	данные отсутствуют
Сведения о расположении земельного участка в границах территории, в отношении которой утвержден проект межевания территории:	данные отсутствуют

Государственный регистратор		ФГИС ЕГРН
полное наименование должности	подпись	инициалы, фамилия

М.П.

Сведения о характеристиках объекта недвижимости

Земельный участок		
(вид объекта недвижимости)		
Лист № _____ Раздела 1	Всего листов раздела 1 : _____	Всего разделов: _____
Всего листов выписки: _____		
03.12.2020 № 99/2020/363944799		
Кадастровый номер:		75:32:030631:35
Условный номер земельного участка:	данные отсутствуют	
Сведения о принятии акта и (или) заключении договора, предусматривающих предоставление в соответствии с земельным законодательством исполнительным органом государственной власти или органом местного самоуправления находящегося в государственной или муниципальной собственности земельного участка для строительства наемного дома социального использования или наемного дома коммерческого использования:	данные отсутствуют	
Сведения о том, что земельный участок или земельные участки образованы на основании решения об изъятии земельного участка и (или) расположенного на нем объекта недвижимости для государственных или муниципальных нужд:	данные отсутствуют	
Сведения о том, что земельный участок образован из земель или земельного участка, государственная собственность на которые не разграничена:	данные отсутствуют	
Сведения о наличии земельного спора о местоположении границ земельных участков:	данные отсутствуют	
Статус записи об объекте недвижимости:	Сведения об объекте недвижимости имеют статус "актуальные"	
Особые отметки:	Сведения о видах разрешенного использования имеют статус «Актуальные незасвидетельствованные». Право (ограничение права, обременение объекта недвижимости) зарегистрировано на данный объект недвижимости с видами разрешенного использования отсутствует. Сведения необходимые для заполнения раздела 3.1 отсутствуют. Сведения необходимые для заполнения раздела 4 отсутствуют. Сведения необходимые для заполнения раздела 4.1 отсутствуют. Сведения необходимые для заполнения раздела 4.2 отсутствуют.	
Получатель выписки:	Крашенинников Константин Иванович	
Государственный регистратор		ФГИС ЕГРН
полное наименование должности	подпись	инициалы, фамилия

М.П.

Выписка из Единого государственного реестра недвижимости об объекте недвижимости
Сведения о зарегистрированных правах

Земельный участок		
<small>(виц объекта недвижимости)</small>		
Лист № ____ Раздела 2	Всего листов раздела 2 : ____	Всего разделов: ____
Всего листов выписки: ____		
03.12.2020 № 99/2020/363944799		
Кадастровый номер:		75:32:030631:35
1.	Правообладатель (правообладатели):	1.1. Федорова Лидия Ивановна
2.	Вид, номер и дата государственной регистрации права:	2.1. Собственность, № 75-75-01/059/2009-398 от 01.06.2009, 1/1
3.	Ограничение прав и обременение объекта недвижимости:	не зарегистрировано
4.	Договоры участия в долевом строительстве:	не зарегистрировано
5.	Заявленные в судебном порядке права требования:	данные отсутствуют
6.	Сведения о возражении в отношении зарегистрированного права:	данные отсутствуют
7.	Сведения о наличии решения об изъятии объекта недвижимости для государственных и муниципальных нужд:	данные отсутствуют
8.	Сведения о невозможности государственной регистрации без личного участия правообладателя или его законного представителя:	
9.	Правопритязания и сведения о наличии поступивших, но не рассмотренных заявлений о проведении государственной регистрации права (перехода, прекращения права), ограничения права или обременения объекта недвижимости, сделки в отношении объекта недвижимости:	данные отсутствуют
10.	Сведения об осуществлении государственной регистрации сделки, права, ограничения права без необходимого в силу закона согласия третьего лица, органа:	данные отсутствуют
11.	Сведения о невозможности государственной регистрации перехода, прекращения, ограничения права на земельный участок из земель сельскохозяйственного назначения:	
Государственный регистратор		ФГИС ЕГРН
полное наименование должности		подпись
		инициалы, фамилия

М.П.

Выписка из Единого государственного реестра недвижимости об объекте недвижимости
Описание местоположения земельного участка

Земельный участок			
(виц объекта недвижимости)			
Лист № <u> </u> Раздела <u>3</u>	Всего листов раздела <u>3</u> : <u> </u>	Всего разделов: <u> </u>	Всего листов выписки: <u> </u>
03.12.2020 № 99/2020/363944799			
Кадастровый номер:		75:32:030631:35	

План (чертеж, схема) земельного участка			
			
Масштаб 1: данные отсутствуют	Условные обозначения:		

Государственный регистратор		ФГИС ЕГРН
полное наименование должности	подпись	инициалы, фамилия

М.П.

Выписка из Единого государственного реестра недвижимости об объекте недвижимости
Описание местоположения земельного участка

Земельный участок			
(виц объекта недвижимости)			
Лист №	Раздела 3.2	Всего листов раздела 3.2 : _____	Всего разделов: _____
Всего листов выписки: _____		Всего листов выписки: _____	
03.12.2020 № 99/2020/363944799			
Кадастровый номер:		75:32:030631:35	

Сведения о характерных точках границы земельного участка				
Система координат: МСК 53 (Зона-2)				
Зона №				
Номер точки	Координаты		Описание закрепления на местности	Средняя квадратическая погрешность определения координат характерных точек границ земельного участка, м
	X	Y		
1	2	3	4	5
1	659788.78	2348584	данные отсутствуют	данные отсутствуют
2	659786.2	2348569.01	данные отсутствуют	данные отсутствуют
3	659783.42	2348559.44	данные отсутствуют	данные отсутствуют
4	659784.54	2348559.21	данные отсутствуют	данные отсутствуют
5	659789.17	2348558.23	данные отсутствуют	данные отсутствуют
6	659802.46	2348555.13	данные отсутствуют	данные отсутствуют
7	659808.07	2348580.52	данные отсутствуют	данные отсутствуют

Государственный регистратор		ФГИС ЕГРН
полное наименование должности	подпись	инициалы, фамилия

М.П.

Выписка из Единого государственного реестра недвижимости об объекте недвижимости

Сведения о характеристиках объекта недвижимости

На основании запроса от 03.12.2020 г., поступившего на рассмотрение 03.12.2020 г., сообщаем, что согласно записям Единого государственного реестра недвижимости:

Земельный участок			
(виц объекта недвижимости)			
Лист №	Раздела 1	Всего листов раздела 1 : ____	Всего разделов: ____
03.12.2020 № 99/2020/363948096		Всего листов выписки: ____	
Кадастровый номер:		75:32:030631:36	

Номер кадастрового квартала:	75:32:030631
Дата присвоения кадастрового номера:	04.06.2009
Ранее присвоенный государственный учетный номер:	данные отсутствуют
Адрес:	установлено относительно ориентира, расположенного в границах участка. Почтовый адрес ориентира: Забайкальский край, г. Чита, пер. 4-й Амурский, дом 16
Площадь:	1440 +/- 13
Кадастровая стоимость, руб.:	1455854.4
Кадастровые номера расположенных в пределах земельного участка объектов недвижимости:	75:32:030631:56
Кадастровые номера объектов недвижимости, из которых образован объект недвижимости:	данные отсутствуют
Кадастровые номера образованных объектов недвижимости:	данные отсутствуют
Сведения о включении объекта недвижимости в состав предприятия как имущественного комплекса:	

Государственный регистратор		ФГИС ЕГРН
полное наименование должности	подпись	инициалы, фамилия

М.П.

Сведения о характеристиках объекта недвижимости

Земельный участок		
(вид объекта недвижимости)		
Лист № _____ Раздела 1	Всего листов раздела 1 : _____	Всего разделов: _____
Всего листов выписки: _____		
03.12.2020 № 99/2020/363948096		
Кадастровый номер:		75:32:030631:36
Категория земель:		
Виды разрешенного использования:	Для обслуживания и использования жилого дома	
Сведения о кадастровом инженере:	данные отсутствуют	
Сведения о лесах, водных объектах и об иных природных объектах, расположенных в пределах земельного участка:	данные отсутствуют	
Сведения о том, что земельный участок полностью или частично расположен в границах зоны с особыми условиями использования территории или территории объекта культурного наследия	данные отсутствуют	
Сведения о том, что земельный участок расположен в границах особой экономической зоны, территории опережающего социально-экономического развития, зоны территориального развития в Российской Федерации, игровой зоны:	данные отсутствуют	
Сведения о том, что земельный участок расположен в границах особо охраняемой природной территории, охотничьих угодий, лесничеств, лесопарков:	данные отсутствуют	
Сведения о результатах проведения государственного земельного надзора:	данные отсутствуют	
Сведения о расположении земельного участка в границах территории, в отношении которой утвержден проект межевания территории:	данные отсутствуют	
Государственный регистратор		ФГИС ЕГРН
полное наименование должности	подпись	инициалы, фамилия

М.П.

Сведения о характеристиках объекта недвижимости

Земельный участок		
(вид объекта недвижимости)		
Лист № _____ Раздела 1	Всего листов раздела 1 : _____	Всего разделов: _____
Всего листов выписки: _____		
03.12.2020 № 99/2020/363948096		
Кадастровый номер:		75:32:030631:36
Условный номер земельного участка:	данные отсутствуют	
Сведения о принятии акта и (или) заключении договора, предусматривающих предоставление в соответствии с земельным законодательством исполнительным органом государственной власти или органом местного самоуправления находящегося в государственной или муниципальной собственности земельного участка для строительства наемного дома социального использования или наемного дома коммерческого использования:	данные отсутствуют	
Сведения о том, что земельный участок или земельные участки образованы на основании решения об изъятии земельного участка и (или) расположенного на нем объекта недвижимости для государственных или муниципальных нужд:	данные отсутствуют	
Сведения о том, что земельный участок образован из земель или земельного участка, государственная собственность на которые не разграничена:	данные отсутствуют	
Сведения о наличии земельного спора о местоположении границ земельных участков:	данные отсутствуют	
Статус записи об объекте недвижимости:	Сведения об объекте недвижимости имеют статус "актуальные"	
Особые отметки:	Сведения о видах разрешенного использования имеют статус «Актуальные незасвидетельствованные». Право (ограничение права, обременение объекта недвижимости) зарегистрировано на данный объект недвижимости с видами разрешенного использования отсутствует. Сведения необходимые для заполнения раздела 3.1 отсутствуют. Сведения необходимые для заполнения раздела 4 отсутствуют. Сведения необходимые для заполнения раздела 4.1 отсутствуют. Сведения необходимые для заполнения раздела 4.2 отсутствуют.	
Получатель выписки:	Крашенинников Константин Иванович	
Государственный регистратор		ФГИС ЕГРН
полное наименование должности	подпись	инициалы, фамилия

М.П.

Выписка из Единого государственного реестра недвижимости об объекте недвижимости
Сведения о зарегистрированных правах

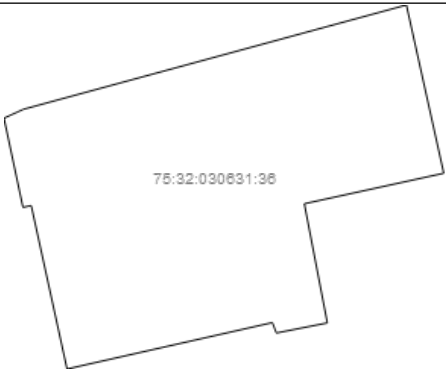
Земельный участок	
<small>(виц объекта недвижимости)</small>	
Лист № ____ Раздела 2	Всего листов раздела 2 : ____
Всего разделов: ____	
Всего листов выписки: ____	
03.12.2020 № 99/2020/363948096	
Кадастровый номер:	75:32:030631:36
1. Правообладатель (правообладатели):	1.1. Тарасов Валентин Алексеевич
2. Вид, номер и дата государственной регистрации права:	2.1. Собственность, № 75-75-01/119/2009-431 от 13.11.2009
3. Ограничение прав и обременение объекта недвижимости:	не зарегистрировано
4. Договоры участия в долевом строительстве:	не зарегистрировано
5. Заявленные в судебном порядке права требования:	данные отсутствуют
6. Сведения о возражении в отношении зарегистрированного права:	данные отсутствуют
7. Сведения о наличии решения об изъятии объекта недвижимости для государственных и муниципальных нужд:	данные отсутствуют
8. Сведения о невозможности государственной регистрации без личного участия правообладателя или его законного представителя:	
9. Правовитязания и сведения о наличии поступивших, но не рассмотренных заявлений о проведении государственной регистрации права (перехода, прекращения права), ограничения права или обременения объекта недвижимости, сделки в отношении объекта недвижимости:	данные отсутствуют
10. Сведения об осуществлении государственной регистрации сделки, права, ограничения права без необходимого в силу закона согласия третьего лица, органа:	данные отсутствуют
11. Сведения о невозможности государственной регистрации перехода, прекращения, ограничения права на земельный участок из земель сельскохозяйственного назначения:	

Государственный регистратор		ФГИС ЕГРН
полное наименование должности	подпись	инициалы, фамилия

М.П.

Выписка из Единого государственного реестра недвижимости об объекте недвижимости
Описание местоположения земельного участка

Земельный участок			
(виц объекта недвижимости)			
Лист № ____ Раздела 3	Всего листов раздела 3 : ____	Всего разделов: ____	Всего листов выписки: ____
03.12.2020 № 99/2020/363948096			
Кадастровый номер:		75:32:030631:36	

План (чертеж, схема) земельного участка			
			
Масштаб 1: данные отсутствуют	Условные обозначения:		

Государственный регистратор		ФГИС ЕГРН
полное наименование должности	подпись	инициалы, фамилия

М.П.

Выписка из Единого государственного реестра недвижимости об объекте недвижимости
Описание местоположения земельного участка

Земельный участок			
(виц объекта недвижимости)			
Лист №	Раздела 3.2	Всего листов раздела 3.2 : _____	Всего разделов: _____
Всего листов выписки: _____			
03.12.2020 № 99/2020/363948096			
Кадастровый номер:		75:32:030631:36	

Сведения о характерных точках границы земельного участка				
Система координат: МСК 53 (Зона-2)				
Зона №				
Номер точки	Координаты		Описание закрепления на местности	Средняя квадратическая погрешность определения координат характерных точек границ земельного участка, м
	X	Y		
1	2	3	4	5
1	659868.76	2348514.99	данные отсутствуют	данные отсутствуют
2	659869.84	2348517.35	данные отсутствуют	данные отсутствуют
3	659882.57	2348564	данные отсутствуют	данные отсутствуют
4	659862.04	2348568.55	данные отсутствуют	данные отсутствуют
5	659858.32	2348551.57	данные отсутствуют	данные отсутствуют
6	659843.78	2348554.37	данные отсутствуют	данные отсутствуют
7	659842.55	2348548.16	данные отсутствуют	данные отсутствуют
8	659843.82	2348547.68	данные отсутствуют	данные отсутствуют
9	659838.16	2348522.67	данные отсутствуют	данные отсутствуют
10	659858.09	2348518.31	данные отсутствуют	данные отсутствуют
11	659857.89	2348517.3	данные отсутствуют	данные отсутствуют

Государственный регистратор		ФГИС ЕГРН
полное наименование должности	подпись	инициалы, фамилия

М.П.

Выписка из Единого государственного реестра недвижимости об объекте недвижимости

Сведения о характеристиках объекта недвижимости

На основании запроса от 03.12.2020 г., поступившего на рассмотрение 03.12.2020 г., сообщаем, что согласно записям Единого государственного реестра недвижимости:

Земельный участок		
(виц объекта недвижимости)		
Лист № _____	Раздела 1	Всего листов раздела 1 : _____
03.12.2020 № 99/2020/363949537		Всего разделов: _____
Кадастровый номер:		75:32:030631:37
Номер кадастрового квартала:	75:32:030631	
Дата присвоения кадастрового номера:	25.06.2009	
Ранее присвоенный государственный учетный номер:	данные отсутствуют	
Адрес:	Забайкальский край, г. Чита, пер. 4-й Амурский, дом 10	
Площадь:	442 +/- 4	
Кадастровая стоимость, руб.:	451556.04	
Кадастровые номера расположенных в пределах земельного участка объектов недвижимости:	75:32:030631:76	
Кадастровые номера объектов недвижимости, из которых образован объект недвижимости:	данные отсутствуют	
Кадастровые номера образованных объектов недвижимости:	данные отсутствуют	
Сведения о включении объекта недвижимости в состав предприятия как имущественного комплекса:		
Государственный регистратор		ФГИС ЕГРН
полное наименование должности	подпись	инициалы, фамилия

М.П.

Сведения о характеристиках объекта недвижимости

Земельный участок			
(виц объекта недвижимости)			
Лист №	Раздела 1	Всего листов раздела 1 : _____	Всего разделов: _____
03.12.2020 № 99/2020/363949537			
Кадастровый номер:		75:32:030631:37	

Категория земель:	
Виды разрешенного использования:	Для обслуживания и использования жилого дома
Сведения о кадастровом инженере:	данные отсутствуют
Сведения о лесах, водных объектах и об иных природных объектах, расположенных в пределах земельного участка:	данные отсутствуют
Сведения о том, что земельный участок полностью или частично расположен в границах зоны с особыми условиями использования территории или территории объекта культурного наследия	данные отсутствуют
Сведения о том, что земельный участок расположен в границах особой экономической зоны, территории опережающего социально-экономического развития, зоны территориального развития в Российской Федерации, игровой зоны:	данные отсутствуют
Сведения о том, что земельный участок расположен в границах особо охраняемой природной территории, охотничьих угодий, лесничеств, лесопарков:	данные отсутствуют
Сведения о результатах проведения государственного земельного надзора:	данные отсутствуют
Сведения о расположении земельного участка в границах территории, в отношении которой утвержден проект межевания территории:	данные отсутствуют

Государственный регистратор		ФГИС ЕГРН
полное наименование должности	подпись	инициалы, фамилия

М.П.

Сведения о характеристиках объекта недвижимости

Земельный участок		
(вид объекта недвижимости)		
Лист № _____ Раздела 1	Всего листов раздела 1 : _____	Всего разделов: _____
Всего листов выписки: _____		
03.12.2020 № 99/2020/363949537		
Кадастровый номер:		75:32:030631:37
Условный номер земельного участка:	данные отсутствуют	
Сведения о принятии акта и (или) заключении договора, предусматривающих предоставление в соответствии с земельным законодательством исполнительным органом государственной власти или органом местного самоуправления находящегося в государственной или муниципальной собственности земельного участка для строительства наемного дома социального использования или наемного дома коммерческого использования:	данные отсутствуют	
Сведения о том, что земельный участок или земельные участки образованы на основании решения об изъятии земельного участка и (или) расположенного на нем объекта недвижимости для государственных или муниципальных нужд:	данные отсутствуют	
Сведения о том, что земельный участок образован из земель или земельного участка, государственная собственность на которые не разграничена:	данные отсутствуют	
Сведения о наличии земельного спора о местоположении границ земельных участков:	данные отсутствуют	
Статус записи об объекте недвижимости:	Сведения об объекте недвижимости имеют статус "актуальные"	
Особые отметки:	Сведения о видах разрешенного использования имеют статус «Актуальные незасвидетельствованные». Право (ограничение права, обременение объекта недвижимости) зарегистрировано на данный объект недвижимости с видами разрешенного использования отсутствует. Сведения необходимые для заполнения раздела 4 отсутствуют. Сведения необходимые для заполнения раздела 4.1 отсутствуют. Сведения необходимые для заполнения раздела 4.2 отсутствуют.	
Получатель выписки:	Крашенинников Константин Иванович	
Государственный регистратор		ФГИС ЕГРН
полное наименование должности	подпись	инициалы, фамилия

М.П.

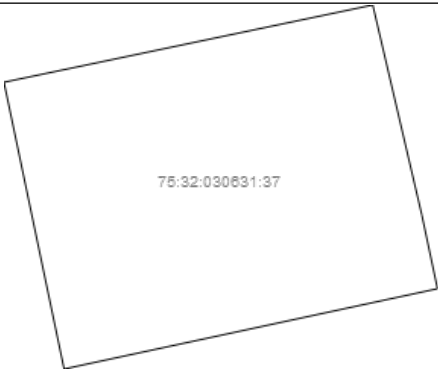
Выписка из Единого государственного реестра недвижимости об объекте недвижимости
Сведения о зарегистрированных правах

Земельный участок		
<small>(виц объекта недвижимости)</small>		
Лист № ____ Раздела 2	Всего листов раздела 2 : ____	Всего разделов: ____
Всего листов выписки: ____		
03.12.2020 № 99/2020/363949537		
Кадастровый номер:		75:32:030631:37
1.	Правообладатель (правообладатели):	1.1. Мурзин Сергей Евгеньевич
2.	Вид, номер и дата государственной регистрации права:	2.1. Собственность, № 75-75-01/159/2009-143 от 29.10.2009
3.	Ограничение прав и обременение объекта недвижимости:	не зарегистрировано
4.	Договоры участия в долевом строительстве:	не зарегистрировано
5.	Заявленные в судебном порядке права требования:	данные отсутствуют
6.	Сведения о возражении в отношении зарегистрированного права:	данные отсутствуют
7.	Сведения о наличии решения об изъятии объекта недвижимости для государственных и муниципальных нужд:	данные отсутствуют
8.	Сведения о невозможности государственной регистрации без личного участия правообладателя или его законного представителя:	
9.	Правопритязания и сведения о наличии поступивших, но не рассмотренных заявлений о проведении государственной регистрации права (перехода, прекращения права), ограничения права или обременения объекта недвижимости, сделки в отношении объекта недвижимости:	данные отсутствуют
10.	Сведения об осуществлении государственной регистрации сделки, права, ограничения права без необходимого в силу закона согласия третьего лица, органа:	данные отсутствуют
11.	Сведения о невозможности государственной регистрации перехода, прекращения, ограничения права на земельный участок из земель сельскохозяйственного назначения:	
Государственный регистратор		ФГИС ЕГРН
полное наименование должности		подпись
		инициалы, фамилия

М.П.

Выписка из Единого государственного реестра недвижимости об объекте недвижимости
Описание местоположения земельного участка

Земельный участок			
(виц объекта недвижимости)			
Лист № ____ Раздела 3	Всего листов раздела 3 : ____	Всего разделов: ____	Всего листов выписки: ____
03.12.2020 № 99/2020/363949537			
Кадастровый номер:		75:32:030631:37	

План (чертеж, схема) земельного участка			
			
Масштаб 1: данные отсутствуют	Условные обозначения:		

Государственный регистратор		ФГИС ЕГРН
полное наименование должности	подпись	инициалы, фамилия

М.П.

Выписка из Единого государственного реестра недвижимости об объекте недвижимости
Описание местоположения земельного участка

Земельный участок			
<small>(виц объекта недвижимости)</small>			
Лист №	Раздела 3.1	Всего листов раздела 3.1 :	Всего разделов:
03.12.2020 № 99/2020/363949537			
Кадастровый номер:		75:32:030631:37	

Описание местоположения границ земельного участка							
Номер п/п	Номер точки		Дирекционный угол	Горизонтальное проложение, м	Описание закрепления на местности	Кадастровые номера смежных участков	Сведения об адресах правообладателей смежных земельных участков
	начальная	конечная					
1	2	3	4	5	6	7	8
1	121	122	данные отсутствуют	данные отсутствуют	данные отсутствуют	данные отсутствуют	данные отсутствуют
2	121	137	данные отсутствуют	данные отсутствуют	данные отсутствуют	данные отсутствуют	данные отсутствуют
3	122	123	данные отсутствуют	данные отсутствуют	данные отсутствуют	данные отсутствуют	данные отсутствуют
4	123	136	данные отсутствуют	данные отсутствуют	данные отсутствуют	данные отсутствуют	данные отсутствуют
5	136	137	данные отсутствуют	данные отсутствуют	данные отсутствуют	данные отсутствуют	данные отсутствуют

Государственный регистратор		ФГИС ЕГРН
полное наименование должности	подпись	инициалы, фамилия

М.П.

Выписка из Единого государственного реестра недвижимости об объекте недвижимости
Описание местоположения земельного участка

Земельный участок			
<small>(вид объекта недвижимости)</small>			
Лист №	Раздела 3.2	Всего листов раздела 3.2 : _____	Всего разделов: _____
03.12.2020 № 99/2020/363949537		Всего листов выписки: _____	
Кадастровый номер:		75:32:030631:37	

Сведения о характерных точках границы земельного участка				
Система координат: МСК-75				
Зона № _____				
Номер точки	Координаты		Описание закрепления на местности	Средняя квадратическая погрешность определения координат характерных точек границ земельного участка, м
	X	Y		
1	2	3	4	5
1	659784.54	2348559.21	данные отсутствуют	0.1
2	659789.17	2348558.23	данные отсутствуют	0.1
3	659802.46	2348555.13	данные отсутствуют	0.1
4	659797.58	2348531.88	данные отсутствуют	0.1
5	659779.47	2348535.67	данные отсутствуют	0.1

Государственный регистратор		ФГИС ЕГРН
полное наименование должности	подпись	инициалы, фамилия

М.П.

Выписка из Единого государственного реестра недвижимости об объекте недвижимости

Сведения о характеристиках объекта недвижимости

На основании запроса от 03.12.2020 г., поступившего на рассмотрение 03.12.2020 г., сообщаем, что согласно записям Единого государственного реестра недвижимости:

Земельный участок			
(виц объекта недвижимости)			
Лист №	Раздела 1	Всего листов раздела 1 : _____	Всего разделов: _____
03.12.2020 № 99/2020/363955266		Всего листов выписки: _____	
Кадастровый номер:		75:32:030631:38	

Номер кадастрового квартала:	75:32:030631
Дата присвоения кадастрового номера:	09.10.2009
Ранее присвоенный государственный учетный номер:	данные отсутствуют
Адрес:	, г Чита, ул Калинина, д 11
Площадь:	471 +/- 8
Кадастровая стоимость, руб.:	487376.67
Кадастровые номера расположенных в пределах земельного участка объектов недвижимости:	данные отсутствуют
Кадастровые номера объектов недвижимости, из которых образован объект недвижимости:	данные отсутствуют
Кадастровые номера образованных объектов недвижимости:	данные отсутствуют
Сведения о включении объекта недвижимости в состав предприятия как имущественного комплекса:	

Государственный регистратор		ФГИС ЕГРН
полное наименование должности	подпись	инициалы, фамилия

М.П.

Сведения о характеристиках объекта недвижимости

Земельный участок		
(виц объекта недвижимости)		
Лист № _____	Раздела 1	Всего листов раздела 1 : _____
03.12.2020 № 99/2020/363955266		Всего разделов: _____
Кадастровый номер:		75:32:030631:38
Категория земель:		
Виды разрешенного использования:	Для размещения дома индивидуальной жилой застройки	
Сведения о кадастровом инженере:	данные отсутствуют	
Сведения о лесах, водных объектах и об иных природных объектах, расположенных в пределах земельного участка:	данные отсутствуют	
Сведения о том, что земельный участок полностью или частично расположен в границах зоны с особыми условиями использования территории или территории объекта культурного наследия	данные отсутствуют	
Сведения о том, что земельный участок расположен в границах особой экономической зоны, территории опережающего социально-экономического развития, зоны территориального развития в Российской Федерации, игровой зоны:	данные отсутствуют	
Сведения о том, что земельный участок расположен в границах особо охраняемой природной территории, охотничьих угодий, лесничеств, лесопарков:	данные отсутствуют	
Сведения о результатах проведения государственного земельного надзора:	данные отсутствуют	
Сведения о расположении земельного участка в границах территории, в отношении которой утвержден проект межевания территории:	данные отсутствуют	
Государственный регистратор		ФГИС ЕГРН
полное наименование должности	подпись	инициалы, фамилия

М.П.

Сведения о характеристиках объекта недвижимости

Земельный участок			
(виц объекта недвижимости)			
Лист №	Раздела 1	Всего листов раздела 1 : _____	Всего разделов: _____
03.12.2020 № 99/2020/363955266			
Кадастровый номер:		75:32:030631:38	

Условный номер земельного участка:	данные отсутствуют
Сведения о принятии акта и (или) заключении договора, предусматривающих предоставление в соответствии с земельным законодательством исполнительным органом государственной власти или органом местного самоуправления находящегося в государственной или муниципальной собственности земельного участка для строительства наемного дома социального использования или наемного дома коммерческого использования:	данные отсутствуют
Сведения о том, что земельный участок или земельные участки образованы на основании решения об изъятии земельного участка и (или) расположенного на нем объекта недвижимости для государственных или муниципальных нужд:	данные отсутствуют
Сведения о том, что земельный участок образован из земель или земельного участка, государственная собственность на которые не разграничена:	данные отсутствуют
Сведения о наличии земельного спора о местоположении границ земельных участков:	данные отсутствуют
Статус записи об объекте недвижимости:	Сведения об объекте недвижимости имеют статус "актуальные"
Особые отметки:	Сведения необходимые для заполнения раздела 3.1 отсутствуют. Сведения необходимые для заполнения раздела 4 отсутствуют. Сведения необходимые для заполнения раздела 4.1 отсутствуют. Сведения необходимые для заполнения раздела 4.2 отсутствуют.
Получатель выписки:	Крашенинников Константин Иванович

Государственный регистратор		ФГИС ЕГРН
полное наименование должности	подпись	инициалы, фамилия

М.П.

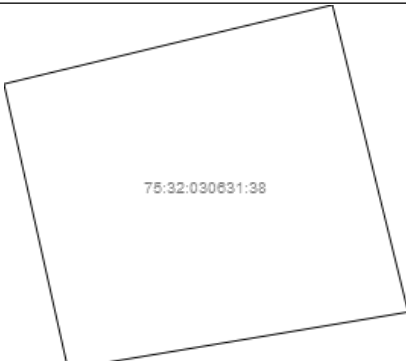
Выписка из Единого государственного реестра недвижимости об объекте недвижимости
Сведения о зарегистрированных правах

Земельный участок		
<small>(виц объекта недвижимости)</small>		
Лист № ____ Раздела 2	Всего листов раздела 2 : ____	Всего разделов: ____
Всего листов выписки: ____		
03.12.2020 № 99/2020/363955266		
Кадастровый номер:		75:32:030631:38
1.	Правообладатель (правообладатели):	1.1. Пospelов Владимир Викторович
2.	Вид, номер и дата государственной регистрации права:	2.1. Собственность, № 75-75-01/015/2010-036 от 26.01.2010
3.	Ограничение прав и обременение объекта недвижимости:	не зарегистрировано
4.	Договоры участия в долевом строительстве:	не зарегистрировано
5.	Заявленные в судебном порядке права требования:	данные отсутствуют
6.	Сведения о возражении в отношении зарегистрированного права:	данные отсутствуют
7.	Сведения о наличии решения об изъятии объекта недвижимости для государственных и муниципальных нужд:	данные отсутствуют
8.	Сведения о невозможности государственной регистрации без личного участия правообладателя или его законного представителя:	
9.	Правопритязания и сведения о наличии поступивших, но не рассмотренных заявлений о проведении государственной регистрации права (перехода, прекращения права), ограничения права или обременения объекта недвижимости, сделки в отношении объекта недвижимости:	данные отсутствуют
10.	Сведения об осуществлении государственной регистрации сделки, права, ограничения права без необходимого в силу закона согласия третьего лица, органа:	данные отсутствуют
11.	Сведения о невозможности государственной регистрации перехода, прекращения, ограничения права на земельный участок из земель сельскохозяйственного назначения:	
Государственный регистратор		ФГИС ЕГРН
полное наименование должности		инициалы, фамилия
		подпись

М.П.

Выписка из Единого государственного реестра недвижимости об объекте недвижимости
Описание местоположения земельного участка

Земельный участок			
(виц объекта недвижимости)			
Лист № ____ Раздела 3	Всего листов раздела 3 : ____	Всего разделов: ____	Всего листов выписки: ____
03.12.2020 № 99/2020/363955266			
Кадастровый номер:		75:32:030631:38	

План (чертеж, схема) земельного участка			
			
Масштаб 1: данные отсутствуют	Условные обозначения:		

Государственный регистратор		ФГИС ЕГРН
полное наименование должности	подпись	инициалы, фамилия

М.П.

Выписка из Единого государственного реестра недвижимости об объекте недвижимости
Описание местоположения земельного участка

Земельный участок			
<small>(виц объекта недвижимости)</small>			
Лист №	Раздела 3.2	Всего листов раздела 3.2 : _____	Всего разделов: _____
03.12.2020 № 99/2020/363955266		Всего листов выписки: _____	
Кадастровый номер:		75:32:030631:38	

Сведения о характерных точках границы земельного участка				
Система координат: МСК-75				
Зона №				
Номер точки	Координаты		Описание закрепления на местности	Средняя квадратическая погрешность определения координат характерных точек границ земельного участка, м
	X	Y		
1	2	3	4	5
1	659773.46	2348566.38	данные отсутствуют	0.1
2	659778.79	2348588.49	данные отсутствуют	0.1
3	659758.08	2348593.59	данные отсутствуют	0.1
4	659754.24	2348570.69	данные отсутствуют	0.1

Государственный регистратор		ФГИС ЕГРН
полное наименование должности	подпись	инициалы, фамилия

М.П.

Выписка из Единого государственного реестра недвижимости об объекте недвижимости

Сведения о характеристиках объекта недвижимости

На основании запроса от 03.12.2020 г., поступившего на рассмотрение 03.12.2020 г., сообщаем, что согласно записям Единого государственного реестра недвижимости:

Земельный участок		
(вид объекта недвижимости)		
Лист № _____	Раздела 1	Всего листов раздела 1 : _____
Всего разделов: _____		Всего листов выписки: _____
03.12.2020 № 99/2020/363956927		
Кадастровый номер:		75:32:030631:39
Номер кадастрового квартала:	75:32:030631	
Дата присвоения кадастрового номера:	27.11.2009	
Ранее присвоенный государственный учетный номер:	данные отсутствуют	
Адрес:	установлено относительно ориентира, расположенного в границах участка. Почтовый адрес ориентира: Забайкальский край, г. Чита, ул. Калинина, д. 30	
Площадь:	421 +/- 7	
Кадастровая стоимость, руб.:	435827.62	
Кадастровые номера расположенных в пределах земельного участка объектов недвижимости:	75:32:030631:50	
Кадастровые номера объектов недвижимости, из которых образован объект недвижимости:	данные отсутствуют	
Кадастровые номера образованных объектов недвижимости:	данные отсутствуют	
Сведения о включении объекта недвижимости в состав предприятия как имущественного комплекса:		
Государственный регистратор		ФГИС ЕГРН
полное наименование должности	подпись	инициалы, фамилия

М.П.

Сведения о характеристиках объекта недвижимости

Земельный участок		
(виц объекта недвижимости)		
Лист № _____	Раздела 1	Всего листов раздела 1 : _____
		Всего разделов: _____
		Всего листов выписки: _____
03.12.2020 № 99/2020/363956927		
Кадастровый номер:		75:32:030631:39
Категория земель:		
Виды разрешенного использования:	Для обслуживания и использования жилого дома	
Сведения о кадастровом инженере:	данные отсутствуют	
Сведения о лесах, водных объектах и об иных природных объектах, расположенных в пределах земельного участка:	данные отсутствуют	
Сведения о том, что земельный участок полностью или частично расположен в границах зоны с особыми условиями использования территории или территории объекта культурного наследия	данные отсутствуют	
Сведения о том, что земельный участок расположен в границах особой экономической зоны, территории опережающего социально-экономического развития, зоны территориального развития в Российской Федерации, игровой зоны:	данные отсутствуют	
Сведения о том, что земельный участок расположен в границах особо охраняемой природной территории, охотничьих угодий, лесничеств, лесопарков:	данные отсутствуют	
Сведения о результатах проведения государственного земельного надзора:	данные отсутствуют	
Сведения о расположении земельного участка в границах территории, в отношении которой утвержден проект межевания территории:	данные отсутствуют	
Государственный регистратор		ФГИС ЕГРН
полное наименование должности	подпись	инициалы, фамилия

М.П.

Сведения о характеристиках объекта недвижимости

Земельный участок		
(вид объекта недвижимости)		
Лист № _____ Раздела 1	Всего листов раздела 1 : _____	Всего разделов: _____
Всего листов выписки: _____		
03.12.2020 № 99/2020/363956927		
Кадастровый номер:		75:32:030631:39
Условный номер земельного участка:	данные отсутствуют	
Сведения о принятии акта и (или) заключении договора, предусматривающих предоставление в соответствии с земельным законодательством исполнительным органом государственной власти или органом местного самоуправления находящегося в государственной или муниципальной собственности земельного участка для строительства наемного дома социального использования или наемного дома коммерческого использования:	данные отсутствуют	
Сведения о том, что земельный участок или земельные участки образованы на основании решения об изъятии земельного участка и (или) расположенного на нем объекта недвижимости для государственных или муниципальных нужд:	данные отсутствуют	
Сведения о том, что земельный участок образован из земель или земельного участка, государственная собственность на которые не разграничена:	данные отсутствуют	
Сведения о наличии земельного спора о местоположении границ земельных участков:	данные отсутствуют	
Статус записи об объекте недвижимости:	Сведения об объекте недвижимости имеют статус "актуальные"	
Особые отметки:	Сведения о видах разрешенного использования имеют статус «Актуальные незасвидетельствованные». Право (ограничение права, обременение объекта недвижимости) зарегистрировано на данный объект недвижимости с видами разрешенного использования отсутствует. Сведения необходимые для заполнения раздела 3.1 отсутствуют. Сведения необходимые для заполнения раздела 4 отсутствуют. Сведения необходимые для заполнения раздела 4.1 отсутствуют. Сведения необходимые для заполнения раздела 4.2 отсутствуют.	
Получатель выписки:	Крашенинников Константин Иванович	
Государственный регистратор		ФГИС ЕГРН
полное наименование должности	подпись	инициалы, фамилия

М.П.

Выписка из Единого государственного реестра недвижимости об объекте недвижимости
Сведения о зарегистрированных правах

Земельный участок		
<small>(виц объекта недвижимости)</small>		
Лист № ____ Раздела 2	Всего листов раздела 2 : ____	Всего разделов: ____
Всего листов выписки: ____		
03.12.2020 № 99/2020/363956927		
Кадастровый номер:		75:32:030631:39
1. Правообладатель (правообладатели):	1.1. Филиппова Ангелина Вячеславовна	
2. Вид, номер и дата государственной регистрации права:	2.1. Долевая собственность, № 75-75-01/035/2014-460 от 27.05.2014, 1/4	
3. Ограничение прав и обременение объекта недвижимости:	не зарегистрировано	
Государственный регистратор		ФГИС ЕГРН
полное наименование должности	подпись	инициалы, фамилия

М.П.

Земельный участок			
(вид объекта недвижимости)			
Лист №	Раздела 2	Всего листов раздела 2 : _____	Всего разделов: _____
Всего листов выписки: _____			
03.12.2020 № 99/2020/363956927			
Кадастровый номер:		75:32:030631:39	

1.	Правообладатель (правообладатели):	1.2.	Филиппова Мария Юрьевна
2.	Вид, номер и дата государственной регистрации права:	2.2.	Долевая собственность, № 75-75-01/035/2014-460 от 27.05.2014, 1/4
Ограничение прав и обременение объекта недвижимости:			
3.	3.2.1.	вид:	Запрещение регистрации
		дата государственной регистрации:	20.11.2020
		номер государственной регистрации:	75:32:030631:39-75/116/2020-7
		срок, на который установлено ограничение прав и обременение объекта недвижимости:	
		лицо, в пользу которого установлено ограничение прав и обременение объекта недвижимости:	не определено
3.	3.2.2.	основание государственной регистрации:	'Постановление о запрете на совершение действий по регистрации (pdf)' №104686247/7530 от 16.11.2020, Центральное РОСП № 2 СПИ Малькова Виктория Александровна
		вид:	Запрещение регистрации
		дата государственной регистрации:	07.05.2020
		номер государственной регистрации:	75:32:030631:39-75/116/2020-6
		срок, на который установлено ограничение прав и обременение объекта недвижимости:	
3.	3.2.2.	лицо, в пользу которого установлено ограничение прав и обременение объекта недвижимости:	не определено
		основание государственной регистрации:	'Постановление о запрете на совершение действий по регистрации (pdf)' №97455672/7530 от 19.02.2020, Центральный РОСП № 2 СПИ Терентьева Галина Геннадьевна
1.	Правообладатель (правообладатели):	1.3.	Филиппова Яна Вячеславовна
2.	Вид, номер и дата государственной регистрации права:	2.3.	Долевая собственность, № 75-75-01/035/2014-460 от 27.05.2014, 1/4
3.	Ограничение прав и обременение объекта недвижимости:	не зарегистрировано	
1.	Правообладатель (правообладатели):	1.4.	Филиппова Ангелина Вячеславовна
2.	Вид, номер и дата государственной регистрации права:	2.4.	Долевая собственность, № 75:32:030631:39-75/119/2019-4 от 24.09.2019, 1/8
3.	Ограничение прав и обременение объекта недвижимости:	не зарегистрировано	

Государственный регистратор		ФГИС ЕГРН
полное наименование должности	подпись	инициалы, фамилия

М.П.

Земельный участок			
(вид объекта недвижимости)			
Лист №	Раздела 2	Всего листов раздела 2 : ____	Всего разделов: ____
Всего листов выписки: ____			
03.12.2020 № 99/2020/363956927			
Кадастровый номер:		75:32:030631:39	

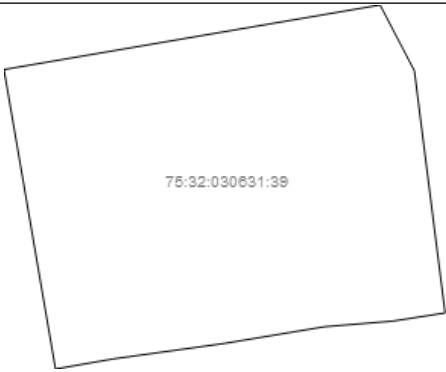
1.	Правообладатель (правообладатели):	1.5.	Филиппова Яна Вячеславовна
2.	Вид, номер и дата государственной регистрации права:	2.5.	Долевая собственность, № 75:32:030631:39-75/119/2019-5 от 24.09.2019, 1/8
3.	Ограничение прав и обременение объекта недвижимости:		не зарегистрировано
4.	Договоры участия в долевом строительстве:		не зарегистрировано
5.	Заявленные в судебном порядке права требования:		данные отсутствуют
6.	Сведения о возражении в отношении зарегистрированного права:		данные отсутствуют
7.	Сведения о наличии решения об изъятии объекта недвижимости для государственных и муниципальных нужд:		данные отсутствуют
8.	Сведения о невозможности государственной регистрации без личного участия правообладателя или его законного представителя:		
9.	Правопритязания и сведения о наличии поступивших, но не рассмотренных заявлений о проведении государственной регистрации права (перехода, прекращения права), ограничения права или обременения объекта недвижимости, сделки в отношении объекта недвижимости:		данные отсутствуют
10.	Сведения об осуществлении государственной регистрации сделки, права, ограничения права без необходимого в силу закона согласия третьего лица, органа:		данные отсутствуют
11.	Сведения о невозможности государственной регистрации перехода, прекращения, ограничения права на земельный участок из земель сельскохозяйственного назначения:		

Государственный регистратор		ФГИС ЕГРН
полное наименование должности	подпись	инициалы, фамилия

М.П.

Выписка из Единого государственного реестра недвижимости об объекте недвижимости
Описание местоположения земельного участка

Земельный участок			
(виц объекта недвижимости)			
Лист № ____ Раздела 3	Всего листов раздела 3 : ____	Всего разделов: ____	Всего листов выписки: ____
03.12.2020 № 99/2020/363956927			
Кадастровый номер:		75:32:030631:39	

План (чертеж, схема) земельного участка			
			
Масштаб 1: данные отсутствуют	Условные обозначения:		

Государственный регистратор		ФГИС ЕГРН
полное наименование должности	подпись	инициалы, фамилия

М.П.

Выписка из Единого государственного реестра недвижимости об объекте недвижимости
Описание местоположения земельного участка

Земельный участок			
(вид объекта недвижимости)			
Лист №	Раздела 3.2	Всего листов раздела 3.2 : _____	Всего разделов: _____
Всего листов выписки: _____		Всего листов выписки: _____	
03.12.2020 № 99/2020/363956927			
Кадастровый номер:		75:32:030631:39	

Сведения о характерных точках границы земельного участка				
Система координат: МСК 53 (Зона-2)				
Зона №				
Номер точки	Координаты		Описание закрепления на местности	Средняя квадратическая погрешность определения координат характерных точек границ земельного участка, м
	X	Y		
1	2	3	4	5
1	659812.5	2348602.11	данные отсутствуют	данные отсутствуют
2	659811.91	2348598.73	данные отсутствуют	данные отсутствуют
3	659829.49	2348595.71	данные отсутствуют	данные отсутствуют
4	659833.28	2348617.75	данные отсутствуют	данные отсутствуют
5	659829.42	2348619.76	данные отсутствуют	данные отсутствуют
6	659815.2	2348621.56	данные отсутствуют	данные отсутствуют
7	659814.72	2348618.49	данные отсутствуют	данные отсутствуют
8	659814.39	2348614.49	данные отсутствуют	данные отсутствуют
9	659813.41	2348608.63	данные отсутствуют	данные отсутствуют

Государственный регистратор		ФГИС ЕГРН
полное наименование должности	подпись	инициалы, фамилия

М.П.

Выписка из Единого государственного реестра недвижимости об объекте недвижимости

Сведения о характеристиках объекта недвижимости

На основании запроса от 03.12.2020 г., поступившего на рассмотрение 03.12.2020 г., сообщаем, что согласно записям Единого государственного реестра недвижимости:

Земельный участок			
(вид объекта недвижимости)			
Лист №	Раздела 1	Всего листов раздела 1 : ____	Всего разделов: ____
03.12.2020 № 99/2020/363958410		Всего листов выписки: ____	
Кадастровый номер:		75:32:030631:42	

Номер кадастрового квартала:	75:32:030631
Дата присвоения кадастрового номера:	03.03.2010
Ранее присвоенный государственный учетный номер:	данные отсутствуют
Адрес:	установлено относительно ориентира, расположенного в границах участка. Почтовый адрес ориентира: Забайкальский край, г. Чита, пер. Ямайский, 2
Площадь:	703 +/- 9
Кадастровая стоимость, руб.:	722789.45
Кадастровые номера расположенных в пределах земельного участка объектов недвижимости:	75:32:030631:66
Кадастровые номера объектов недвижимости, из которых образован объект недвижимости:	данные отсутствуют
Кадастровые номера образованных объектов недвижимости:	данные отсутствуют
Сведения о включении объекта недвижимости в состав предприятия как имущественного комплекса:	

Государственный регистратор		ФГИС ЕГРН
полное наименование должности	подпись	инициалы, фамилия

М.П.

Сведения о характеристиках объекта недвижимости

Земельный участок			
(виц объекта недвижимости)			
Лист №	Раздела 1	Всего листов раздела 1 : _____	Всего разделов: _____
03.12.2020 № 99/2020/363958410			
Кадастровый номер:		75:32:030631:42	

Категория земель:	
Виды разрешенного использования:	Для размещения дома индивидуальной жилой застройки
Сведения о кадастровом инженере:	данные отсутствуют
Сведения о лесах, водных объектах и об иных природных объектах, расположенных в пределах земельного участка:	данные отсутствуют
Сведения о том, что земельный участок полностью или частично расположен в границах зоны с особыми условиями использования территории или территории объекта культурного наследия	данные отсутствуют
Сведения о том, что земельный участок расположен в границах особой экономической зоны, территории опережающего социально-экономического развития, зоны территориального развития в Российской Федерации, игровой зоны:	данные отсутствуют
Сведения о том, что земельный участок расположен в границах особо охраняемой природной территории, охотничьих угодий, лесничеств, лесопарков:	данные отсутствуют
Сведения о результатах проведения государственного земельного надзора:	данные отсутствуют
Сведения о расположении земельного участка в границах территории, в отношении которой утвержден проект межевания территории:	данные отсутствуют

Государственный регистратор		ФГИС ЕГРН
полное наименование должности	подпись	инициалы, фамилия

М.П.

Сведения о характеристиках объекта недвижимости

Земельный участок		
(вид объекта недвижимости)		
Лист № _____ Раздела 1	Всего листов раздела 1 : _____	Всего разделов: _____
Всего листов выписки: _____		
03.12.2020 № 99/2020/363958410		
Кадастровый номер:		75:32:030631:42
Условный номер земельного участка:	данные отсутствуют	
Сведения о принятии акта и (или) заключении договора, предусматривающих предоставление в соответствии с земельным законодательством исполнительным органом государственной власти или органом местного самоуправления находящегося в государственной или муниципальной собственности земельного участка для строительства наемного дома социального использования или наемного дома коммерческого использования:	данные отсутствуют	
Сведения о том, что земельный участок или земельные участки образованы на основании решения об изъятии земельного участка и (или) расположенного на нем объекта недвижимости для государственных или муниципальных нужд:	данные отсутствуют	
Сведения о том, что земельный участок образован из земель или земельного участка, государственная собственность на которые не разграничена:	данные отсутствуют	
Сведения о наличии земельного спора о местоположении границ земельных участков:	данные отсутствуют	
Статус записи об объекте недвижимости:	Сведения об объекте недвижимости имеют статус "актуальные"	
Особые отметки:	Сведения о видах разрешенного использования имеют статус «Актуальные незасвидетельствованные». Право (ограничение права, обременение объекта недвижимости) зарегистрировано на данный объект недвижимости с видами разрешенного использования отсутствует. Сведения необходимые для заполнения раздела 3.1 отсутствуют.	
Получатель выписки:	Крашенинников Константин Иванович	
Государственный регистратор		ФГИС ЕГРН
полное наименование должности	подпись	инициалы, фамилия

М.П.

Выписка из Единого государственного реестра недвижимости об объекте недвижимости
Сведения о зарегистрированных правах


Земельный участок	
<small>(виц объекта недвижимости)</small>	
Лист № <u> </u> Раздела <u>2</u>	Всего листов раздела <u>2</u> : <u> </u>
Всего разделов: <u> </u>	
Всего листов выписки: <u> </u>	
03.12.2020 № 99/2020/363958410	
Кадастровый номер:	75:32:030631:42
1. Правообладатель (правообладатели):	1.1. Алексеенко Антонина Антоновна
2. Вид, номер и дата государственной регистрации права:	2.1. Долевая собственность, № 75-75-01/212/2010-082 от 23.11.2010, 1/2
3. Ограничение прав и обременение объекта недвижимости:	не зарегистрировано
1. Правообладатель (правообладатели):	1.2. Шестаков Валерий Иванович
2. Вид, номер и дата государственной регистрации права:	2.2. Долевая собственность, № 75:32:030631:42-75/067/2019-2 от 19.04.2019, 1/2
3. Ограничение прав и обременение объекта недвижимости:	не зарегистрировано
4. Договоры участия в долевом строительстве:	не зарегистрировано
5. Заявленные в судебном порядке права требования:	данные отсутствуют
6. Сведения о возражении в отношении зарегистрированного права:	данные отсутствуют
7. Сведения о наличии решения об изъятии объекта недвижимости для государственных и муниципальных нужд:	данные отсутствуют
8. Сведения о невозможности государственной регистрации без личного участия правообладателя или его законного представителя:	
9. Правопритязания и сведения о наличии поступивших, но не рассмотренных заявлений о проведении государственной регистрации права (перехода, прекращения права), ограничения права или обременения объекта недвижимости, сделки в отношении объекта недвижимости:	данные отсутствуют
10. Сведения об осуществлении государственной регистрации сделки, права, ограничения права без необходимого в силу закона согласия третьего лица, органа:	данные отсутствуют
11. Сведения о невозможности государственной регистрации перехода, прекращения, ограничения права на земельный участок из земель сельскохозяйственного назначения:	

Государственный регистратор		ФГИС ЕГРН
полное наименование должности	подпись	инициалы, фамилия

М.П.

Выписка из Единого государственного реестра недвижимости об объекте недвижимости
Описание местоположения земельного участка

Земельный участок			
(виц объекта недвижимости)			
Лист № ____ Раздела 3	Всего листов раздела 3 : ____	Всего разделов: ____	Всего листов выписки: ____
03.12.2020 № 99/2020/363958410			
Кадастровый номер:		75:32:030631:42	

План (чертеж, схема) земельного участка			
			
Масштаб 1: данные отсутствуют	Условные обозначения:		

Государственный регистратор		ФГИС ЕГРН
полное наименование должности	подпись	инициалы, фамилия

М.П.

Выписка из Единого государственного реестра недвижимости об объекте недвижимости
Описание местоположения земельного участка

Земельный участок			
(виц объекта недвижимости)			
Лист №	Раздела 3.2	Всего листов раздела 3.2 : _____	Всего разделов: _____
Всего листов выписки: _____			
03.12.2020 № 99/2020/363958410			
Кадастровый номер:		75:32:030631:42	

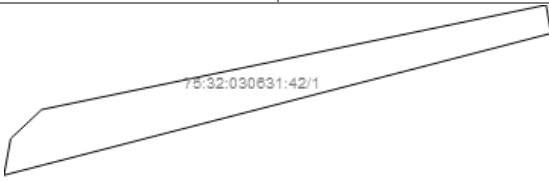
Сведения о характерных точках границы земельного участка				
Система координат: МСК 53 (Зона-2)				
Зона №				
Номер точки	Координаты		Описание закрепления на местности	Средняя квадратическая погрешность определения координат характерных точек границ земельного участка, м
	X	Y		
1	2	3	4	5
1	659773.46	2348566.38	данные отсутствуют	данные отсутствуют
2	659754.24	2348570.69	данные отсутствуют	данные отсутствуют
3	659753.43	2348570.87	данные отсутствуют	данные отсутствуют
4	659749.34	2348550.26	данные отсутствуют	данные отсутствуют
5	659745.93	2348550.78	данные отсутствуют	данные отсутствуют
6	659743.9	2348541.51	данные отсутствуют	данные отсутствуют
7	659747.77	2348540.7	данные отсутствуют	данные отсутствуют
8	659759.52	2348538.02	данные отсутствуют	данные отсутствуют
9	659765.62	2348536.96	данные отсутствуют	данные отсутствуют
10	659767.82	2348537.36	данные отсутствуют	данные отсутствуют
11	659769.38	2348539.02	данные отсутствуют	данные отсутствуют
12	659775.01	2348566.12	данные отсутствуют	данные отсутствуют

Государственный регистратор		ФГИС ЕГРН
полное наименование должности	подпись	инициалы, фамилия

М.П.

Выписка из Единого государственного реестра недвижимости об объекте недвижимости
Сведения о частях земельного участка

Земельный участок			
(вид объекта недвижимости)			
Лист № ____ Раздела 4	Всего листов раздела 4 : ____	Всего разделов: ____	Всего листов выписки: ____
03.12.2020 № 99/2020/363958410			
Кадастровый номер:		75:32:030631:42	

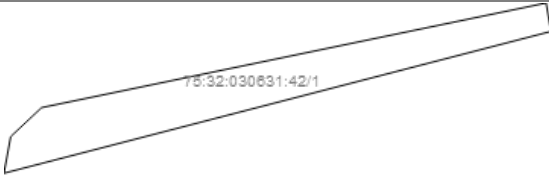
План (чертеж, схема) части земельного участка	Учетный номер части: 75:32:030631:42/1
	
Масштаб 1: данные отсутствуют	Условные обозначения:

Государственный регистратор		ФГИС ЕГРН
полное наименование должности	подпись	инициалы, фамилия

М.П.

Выписка из Единого государственного реестра недвижимости об объекте недвижимости
Сведения о частях земельного участка

Земельный участок			
<small>(виц объекта недвижимости)</small>			
Лист №	Раздела 4	Всего листов раздела 4 :	Всего разделов:
03.12.2020	№ 99/2020/363958410		
Кадастровый номер:		75:32:030631:42	

План (чертеж, схема) части земельного участка	Учетный номер части: 75:32:030631:42/1
	
Масштаб 1: данные отсутствуют	Условные обозначения:

Государственный регистратор		ФГИС ЕГРН
полное наименование должности	подпись	инициалы, фамилия

М.П.

Выписка из Единого государственного реестра недвижимости об объекте недвижимости
Сведения о частях земельного участка

Земельный участок			
<small>(виц объекта недвижимости)</small>			
Лист №	Раздела 4.2	Всего листов раздела 4.2 : _____	Всего разделов: _____
03.12.2020 № 99/2020/363958410		Всего листов выписки: _____	
Кадастровый номер:		75:32:030631:42	

Сведения о характерных точках границы части (частей) земельного участка				
Учетный номер части: 1				
Система координат: Вичуга				
Зона №				
Номер точки	Координаты, м		Описание закрепления на местности	Средняя квадратическая погрешность определения координат характерных точек границы части земельного участка, м
	X	Y		
1	2	3	4	5
10	659767.82	2348537.36	данные отсутствуют	данные отсутствуют
10	659767.82	2348537.36	данные отсутствуют	данные отсутствуют
11	659769.38	2348539.02	данные отсутствуют	данные отсутствуют
11	659769.38	2348539.02	данные отсутствуют	данные отсутствуют
12	659775.01	2348566.12	данные отсутствуют	данные отсутствуют
12	659775.01	2348566.12	данные отсутствуют	данные отсутствуют
13	659765.85	2348537	данные отсутствуют	данные отсутствуют
13	659765.85	2348537	данные отсутствуют	данные отсутствуют
14	659773.48	2348566.38	данные отсутствуют	данные отсутствуют
14	659773.48	2348566.38	данные отсутствуют	данные отсутствуют

Государственный регистратор		ФГИС ЕГРН
полное наименование должности	подпись	инициалы, фамилия

М.П.

Выписка из Единого государственного реестра недвижимости об объекте недвижимости
Сведения о частях земельного участка

Земельный участок			
<small>(виц объекта недвижимости)</small>			
Лист №	Раздела 4.2	Всего листов раздела 4.2 : _____	Всего разделов: _____
03.12.2020 № 99/2020/363958410		Всего листов выписки: _____	
Кадастровый номер:		75:32:030631:42	

Сведения о характерных точках границы части (частей) земельного участка				
Учетный номер части: 1				
Система координат: МСК 53 (Зона-2)				
Зона №				
Номер точки	Координаты, м		Описание закрепления на местности	Средняя квадратическая погрешность определения координат характерных точек границы части земельного участка, м
	X	Y		
1	2	3	4	5
10	659767.82	2348537.36	данные отсутствуют	данные отсутствуют
10	659767.82	2348537.36	данные отсутствуют	данные отсутствуют
11	659769.38	2348539.02	данные отсутствуют	данные отсутствуют
11	659769.38	2348539.02	данные отсутствуют	данные отсутствуют
12	659775.01	2348566.12	данные отсутствуют	данные отсутствуют
12	659775.01	2348566.12	данные отсутствуют	данные отсутствуют
13	659765.85	2348537	данные отсутствуют	данные отсутствуют
13	659765.85	2348537	данные отсутствуют	данные отсутствуют
14	659773.48	2348566.38	данные отсутствуют	данные отсутствуют
14	659773.48	2348566.38	данные отсутствуют	данные отсутствуют

Государственный регистратор		ФГИС ЕГРН
полное наименование должности	подпись	инициалы, фамилия

М.П.

Выписка из Единого государственного реестра недвижимости об объекте недвижимости

Сведения о характеристиках объекта недвижимости

На основании запроса от 03.12.2020 г., поступившего на рассмотрение 03.12.2020 г., сообщаем, что согласно записям Единого государственного реестра недвижимости:

Земельный участок		
(виц объекта недвижимости)		
Лист № _____	Раздела 1	Всего листов раздела 1 : _____
03.12.2020 № 99/2020/363960439		Всего разделов: _____
Кадастровый номер:		75:32:030631:44
Номер кадастрового квартала:	75:32:030631	
Дата присвоения кадастрового номера:	05.05.2010	
Ранее присвоенный государственный учетный номер:	данные отсутствуют	
Адрес:	установлено относительно ориентира, расположенного в границах участка. Почтовый адрес ориентира: Забайкальский край, г. Чита, ул. Витимская, дом 1	
Площадь:	721 +/- 9	
Кадастровая стоимость, руб.:	744223.41	
Кадастровые номера расположенных в пределах земельного участка объектов недвижимости:	данные отсутствуют	
Кадастровые номера объектов недвижимости, из которых образован объект недвижимости:	данные отсутствуют	
Кадастровые номера образованных объектов недвижимости:	данные отсутствуют	
Сведения о включении объекта недвижимости в состав предприятия как имущественного комплекса:		
Государственный регистратор		ФГИС ЕГРН
полное наименование должности	подпись	инициалы, фамилия

М.П.

Сведения о характеристиках объекта недвижимости

Земельный участок			
(виц объекта недвижимости)			
Лист №	Раздела 1	Всего листов раздела 1 : _____	Всего разделов: _____
03.12.2020 № 99/2020/363960439			
Кадастровый номер:		75:32:030631:44	

Категория земель:	
Виды разрешенного использования:	Для размещения дома индивидуальной жилой застройки
Сведения о кадастровом инженере:	данные отсутствуют
Сведения о лесах, водных объектах и об иных природных объектах, расположенных в пределах земельного участка:	данные отсутствуют
Сведения о том, что земельный участок полностью или частично расположен в границах зоны с особыми условиями использования территории или территории объекта культурного наследия	данные отсутствуют
Сведения о том, что земельный участок расположен в границах особой экономической зоны, территории опережающего социально-экономического развития, зоны территориального развития в Российской Федерации, игровой зоны:	данные отсутствуют
Сведения о том, что земельный участок расположен в границах особо охраняемой природной территории, охотничьих угодий, лесничеств, лесопарков:	данные отсутствуют
Сведения о результатах проведения государственного земельного надзора:	данные отсутствуют
Сведения о расположении земельного участка в границах территории, в отношении которой утвержден проект межевания территории:	данные отсутствуют

Государственный регистратор		ФГИС ЕГРН
полное наименование должности	подпись	инициалы, фамилия

М.П.

Сведения о характеристиках объекта недвижимости

Земельный участок		
(вид объекта недвижимости)		
Лист № _____ Раздела 1	Всего листов раздела 1 : _____	Всего разделов: _____
Всего листов выписки: _____		
03.12.2020 № 99/2020/363960439		
Кадастровый номер:		75:32:030631:44
Условный номер земельного участка:	данные отсутствуют	
Сведения о принятии акта и (или) заключении договора, предусматривающих предоставление в соответствии с земельным законодательством исполнительным органом государственной власти или органом местного самоуправления находящегося в государственной или муниципальной собственности земельного участка для строительства наемного дома социального использования или наемного дома коммерческого использования:	данные отсутствуют	
Сведения о том, что земельный участок или земельные участки образованы на основании решения об изъятии земельного участка и (или) расположенного на нем объекта недвижимости для государственных или муниципальных нужд:	данные отсутствуют	
Сведения о том, что земельный участок образован из земель или земельного участка, государственная собственность на которые не разграничена:	данные отсутствуют	
Сведения о наличии земельного спора о местоположении границ земельных участков:	данные отсутствуют	
Статус записи об объекте недвижимости:	Сведения об объекте недвижимости имеют статус "актуальные"	
Особые отметки:	Сведения о видах разрешенного использования имеют статус «Актуальные незасвидетельствованные». Право (ограничение права, обременение объекта недвижимости) зарегистрировано на данный объект недвижимости с видами разрешенного использования отсутствует. Сведения необходимые для заполнения раздела 3.1 отсутствуют.	
Получатель выписки:	Крашенинников Константин Иванович	
Государственный регистратор		ФГИС ЕГРН
полное наименование должности	подпись	инициалы, фамилия

М.П.

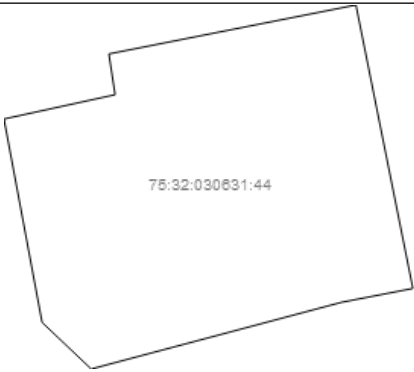
Выписка из Единого государственного реестра недвижимости об объекте недвижимости
Сведения о зарегистрированных правах

Земельный участок		
<small>(виц объекта недвижимости)</small>		
Лист № ____ Раздела 2	Всего листов раздела 2 : ____	Всего разделов: ____
Всего листов выписки: ____		
03.12.2020 № 99/2020/363960439		
Кадастровый номер:		75:32:030631:44
1.	Правообладатель (правообладатели):	1.1. Шайбакова Минхят Хадеевна
2.	Вид, номер и дата государственной регистрации права:	2.1. Собственность, № 75:32:030631:44-75/122/2020-2 от 16.09.2020
3.	Ограничение прав и обременение объекта недвижимости:	не зарегистрировано
4.	Договоры участия в долевом строительстве:	не зарегистрировано
5.	Заявленные в судебном порядке права требования:	данные отсутствуют
6.	Сведения о возражении в отношении зарегистрированного права:	данные отсутствуют
7.	Сведения о наличии решения об изъятии объекта недвижимости для государственных и муниципальных нужд:	данные отсутствуют
8.	Сведения о невозможности государственной регистрации без личного участия правообладателя или его законного представителя:	
9.	Правопритязания и сведения о наличии поступивших, но не рассмотренных заявлений о проведении государственной регистрации права (перехода, прекращения права), ограничения права или обременения объекта недвижимости, сделки в отношении объекта недвижимости:	данные отсутствуют
10.	Сведения об осуществлении государственной регистрации сделки, права, ограничения права без необходимого в силу закона согласия третьего лица, органа:	данные отсутствуют
11.	Сведения о невозможности государственной регистрации перехода, прекращения, ограничения права на земельный участок из земель сельскохозяйственного назначения:	
Государственный регистратор		ФГИС ЕГРН
полное наименование должности		подпись
		инициалы, фамилия

М.П.

Выписка из Единого государственного реестра недвижимости об объекте недвижимости
Описание местоположения земельного участка

Земельный участок			
(виц объекта недвижимости)			
Лист № <u> </u> Раздела <u>3</u>	Всего листов раздела <u>3</u> : <u> </u>	Всего разделов: <u> </u>	Всего листов выписки: <u> </u>
03.12.2020 № 99/2020/363960439			
Кадастровый номер:		75:32:030631:44	

План (чертеж, схема) земельного участка			
			
Масштаб 1: данные отсутствуют	Условные обозначения:		

Государственный регистратор		ФГИС ЕГРН
полное наименование должности	подпись	инициалы, фамилия

М.П.

Выписка из Единого государственного реестра недвижимости об объекте недвижимости
Описание местоположения земельного участка

Земельный участок			
(виц объекта недвижимости)			
Лист №	Раздела 3.2	Всего листов раздела 3.2 : _____	Всего разделов: _____
03.12.2020 № 99/2020/363960439		Всего листов выписки: _____	
Кадастровый номер:		75:32:030631:44	

Сведения о характерных точках границы земельного участка				
Система координат: МСК 53 (Зона-2)				
Зона №				
Номер точки	Координаты		Описание закрепления на местности	Средняя квадратическая погрешность определения координат характерных точек границ земельного участка, м
	X	Y		
1	2	3	4	5
1	659753.43	2348570.87	данные отсутствуют	данные отсутствуют
2	659729.74	2348575.62	данные отсутствуют	данные отсутствуют
3	659728.58	2348569.66	данные отсутствуют	данные отсутствуют
4	659723.01	2348548.79	данные отсутствуют	данные отсутствуют
5	659726.9	2348544.69	данные отсутствуют	данные отсутствуют
6	659743.9	2348541.51	данные отсутствуют	данные отсутствуют
7	659745.93	2348550.78	данные отсутствуют	данные отсутствуют
8	659749.34	2348550.26	данные отсутствуют	данные отсутствуют

Государственный регистратор		ФГИС ЕГРН
полное наименование должности	подпись	инициалы, фамилия

М.П.

Выписка из Единого государственного реестра недвижимости об объекте недвижимости
Сведения о частях земельного участка

Земельный участок			
(виц объекта недвижимости)			
Лист № ____ Раздела 4	Всего листов раздела 4 : ____	Всего разделов: ____	Всего листов выписки: ____
03.12.2020 № 99/2020/363960439			
Кадастровый номер:		75:32:030631:44	

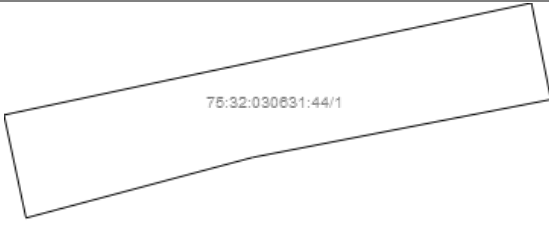
План (чертеж, схема) части земельного участка	Учетный номер части: 75:32:030631:44/1
	
Масштаб 1: данные отсутствуют	Условные обозначения:

Государственный регистратор		ФГИС ЕГРН
полное наименование должности	подпись	инициалы, фамилия

М.П.

Выписка из Единого государственного реестра недвижимости об объекте недвижимости
Сведения о частях земельного участка

Земельный участок			
<small>(виц объекта недвижимости)</small>			
Лист №	Раздела 4	Всего листов раздела 4 :	Всего разделов:
03.12.2020	№ 99/2020/363960439		
Кадастровый номер:		75:32:030631:44	

План (чертеж, схема) части земельного участка	Учетный номер части: 75:32:030631:44/1
	
Масштаб 1: данные отсутствуют	Условные обозначения:

Государственный регистратор		ФГИС ЕГРН
полное наименование должности	подпись	инициалы, фамилия

М.П.

Выписка из Единого государственного реестра недвижимости об объекте недвижимости
Сведения о частях земельного участка

Земельный участок			
(виц объекта недвижимости)			
Лист №	Раздела 4.2	Всего листов раздела 4.2 :	Всего разделов:
03.12.2020	№ 99/2020/363960439		
Кадастровый номер:		75:32:030631:44	

Сведения о характерных точках границы части (частей) земельного участка				
Учетный номер части: 1				
Система координат: Вичуга				
Зона №				
Номер точки	Координаты, м		Описание закрепления на местности	Средняя квадратическая погрешность определения координат характерных точек границы части земельного участка, м
	X	Y		
1	2	3	4	5
2	659729.74	2348575.62	данные отсутствуют	данные отсутствуют
3	659728.58	2348569.66	данные отсутствуют	данные отсутствуют
9	659731.67	2348575.23	данные отсутствуют	данные отсутствуют
10	659729.74	2348575.62	данные отсутствуют	данные отсутствуют
11	659728.58	2348569.66	данные отсутствуют	данные отсутствуют
12	659727.37	2348565.14	данные отсутствуют	данные отсутствуют
13	659729.43	2348564.7	данные отсутствуют	данные отсутствуют
14	659731.67	2348575.23	данные отсутствуют	данные отсутствуют
15	659727.37	2348565.14	данные отсутствуют	данные отсутствуют
16	659729.43	2348564.7	данные отсутствуют	данные отсутствуют

Государственный регистратор		ФГИС ЕГРН
полное наименование должности	подпись	инициалы, фамилия

М.П.

Сведения о характерных точках Вписки на Единый государственный реестр недвижимости об объекте недвижимости				
Учетный номер части: 1		Сведения о частях земельного участка		
Система координат: МСК 53 (Зона-2)				
Земельный участок				
Номер Листа № точки	Координаты, м		Описание (вид объекта недвижимости) закрепления на местности	Средняя квадратическая погрешность определения координат Всего листов выписки: характерных точек границы части земельного участка, м
	Раздела 4.2	Всего листов раздела 4.2:		
03.12.2020	№ 99/2020/363960439			
Кадастровый номер:				75:32:030631:44
2	659729.74	2348575.62	данные отсутствуют	данные отсутствуют
3	659728.58	2348569.66	данные отсутствуют	данные отсутствуют
9	659731.67	2348575.23	данные отсутствуют	данные отсутствуют
10	659729.74	2348575.62	данные отсутствуют	данные отсутствуют
11	659728.58	2348569.66	данные отсутствуют	данные отсутствуют
12	659727.37	2348565.14	данные отсутствуют	данные отсутствуют
13	659729.43	2348564.7	данные отсутствуют	данные отсутствуют
14	659731.67	2348575.23	данные отсутствуют	данные отсутствуют
15	659727.37	2348565.14	данные отсутствуют	данные отсутствуют
16	659729.43	2348564.7	данные отсутствуют	данные отсутствуют

Государственный регистратор		ФГИС ЕГРН
полное наименование должности	подпись	инициалы, фамилия

М.П.

Выписка из Единого государственного реестра недвижимости об объекте недвижимости

Сведения о характеристиках объекта недвижимости

На основании запроса от 03.12.2020 г., поступившего на рассмотрение 03.12.2020 г., сообщаем, что согласно записям Единого государственного реестра недвижимости:

Земельный участок			
(виц объекта недвижимости)			
Лист №	Раздела 1	Всего листов раздела 1 : ____	Всего разделов: ____
03.12.2020 № 99/2020/363903843		Всего листов выписки: ____	
Кадастровый номер:		75:32:030631:107	

Номер кадастрового квартала:	75:32:030631
Дата присвоения кадастрового номера:	16.01.2012
Ранее присвоенный государственный учетный номер:	данные отсутствуют
Адрес:	установлено относительно ориентира, расположенного в границах участка. Почтовый адрес ориентира: Забайкальский край, г. Чита, ул. Калинина, д. 17
Площадь:	776 +/- 10
Кадастровая стоимость, руб.:	790938
Кадастровые номера расположенных в пределах земельного участка объектов недвижимости:	75:32:030631:106
Кадастровые номера объектов недвижимости, из которых образован объект недвижимости:	данные отсутствуют
Кадастровые номера образованных объектов недвижимости:	данные отсутствуют
Сведения о включении объекта недвижимости в состав предприятия как имущественного комплекса:	

Государственный регистратор		ФГИС ЕГРН
полное наименование должности	подпись	инициалы, фамилия

М.П.

Сведения о характеристиках объекта недвижимости

Земельный участок		
(виц объекта недвижимости)		
Лист № _____ Раздела 1	Всего листов раздела 1 : _____	Всего разделов: _____
Всего листов выписки: _____		
03.12.2020 № 99/2020/363903843		
Кадастровый номер:		75:32:030631:107
Категория земель:		
Виды разрешенного использования:	Для размещения жилого дома индивидуальной жилой застройки	
Сведения о кадастровом инженере:	Арнольд Евгения Владимировна №75-10-2	
Сведения о лесах, водных объектах и об иных природных объектах, расположенных в пределах земельного участка:	данные отсутствуют	
Сведения о том, что земельный участок полностью или частично расположен в границах зоны с особыми условиями использования территории или территории объекта культурного наследия	данные отсутствуют	
Сведения о том, что земельный участок расположен в границах особой экономической зоны, территории опережающего социально-экономического развития, зоны территориального развития в Российской Федерации, игровой зоны:	данные отсутствуют	
Сведения о том, что земельный участок расположен в границах особо охраняемой природной территории, охотничьих угодий, лесничеств, лесопарков:	данные отсутствуют	
Сведения о результатах проведения государственного земельного надзора:	данные отсутствуют	
Сведения о расположении земельного участка в границах территории, в отношении которой утвержден проект межевания территории:	данные отсутствуют	
Государственный регистратор		ФГИС ЕГРН
полное наименование должности	подпись	инициалы, фамилия

М.П.

Сведения о характеристиках объекта недвижимости

Земельный участок		
(вид объекта недвижимости)		
Лист № _____ Раздела 1	Всего листов раздела 1 : _____	Всего разделов: _____
Всего листов выписки: _____		
03.12.2020 № 99/2020/363903843		
Кадастровый номер:		75:32:030631:107
Условный номер земельного участка:	данные отсутствуют	
Сведения о принятии акта и (или) заключении договора, предусматривающих предоставление в соответствии с земельным законодательством исполнительным органом государственной власти или органом местного самоуправления находящегося в государственной или муниципальной собственности земельного участка для строительства наемного дома социального использования или наемного дома коммерческого использования:	данные отсутствуют	
Сведения о том, что земельный участок или земельные участки образованы на основании решения об изъятии земельного участка и (или) расположенного на нем объекта недвижимости для государственных или муниципальных нужд:	данные отсутствуют	
Сведения о том, что земельный участок образован из земель или земельного участка, государственная собственность на которые не разграничена:	данные отсутствуют	
Сведения о наличии земельного спора о местоположении границ земельных участков:	данные отсутствуют	
Статус записи об объекте недвижимости:	Сведения об объекте недвижимости имеют статус "актуальные"	
Особые отметки:	Сведения о видах разрешенного использования имеют статус «Актуальные незасвидетельствованные». Право (ограничение права, обременение объекта недвижимости) зарегистрировано на данный объект недвижимости с видами разрешенного использования отсутствует. Сведения необходимые для заполнения раздела 3.1 отсутствуют. Сведения необходимые для заполнения раздела 4 отсутствуют. Сведения необходимые для заполнения раздела 4.1 отсутствуют. Сведения необходимые для заполнения раздела 4.2 отсутствуют.	
Получатель выписки:	Крашенинников Константин Иванович	
Государственный регистратор		ФГИС ЕГРН
полное наименование должности	подпись	инициалы, фамилия

М.П.


Выписка из Единого государственного реестра недвижимости об объекте недвижимости
Сведения о зарегистрированных правах

Земельный участок		
<small>(виц объекта недвижимости)</small>		
Лист № ____ Раздела 2	Всего листов раздела 2 : ____	Всего разделов: ____
Всего листов выписки: ____		
03.12.2020 № 99/2020/363903843		
Кадастровый номер:		75:32:030631:107
1.	Правообладатель (правообладатели):	1.1. Лесков Александр Андреевич
2.	Вид, номер и дата государственной регистрации права:	2.1. Собственность, № 75-75-01/172/2013-15 от 08.10.2013, 1/1
3.	Ограничение прав и обременение объекта недвижимости:	не зарегистрировано
4.	Договоры участия в долевом строительстве:	не зарегистрировано
5.	Заявленные в судебном порядке права требования:	данные отсутствуют
6.	Сведения о возражении в отношении зарегистрированного права:	данные отсутствуют
7.	Сведения о наличии решения об изъятии объекта недвижимости для государственных и муниципальных нужд:	данные отсутствуют
8.	Сведения о невозможности государственной регистрации без личного участия правообладателя или его законного представителя:	
9.	Правопритязания и сведения о наличии поступивших, но не рассмотренных заявлений о проведении государственной регистрации права (перехода, прекращения права), ограничения права или обременения объекта недвижимости, сделки в отношении объекта недвижимости:	данные отсутствуют
10.	Сведения об осуществлении государственной регистрации сделки, права, ограничения права без необходимого в силу закона согласия третьего лица, органа:	данные отсутствуют
11.	Сведения о невозможности государственной регистрации перехода, прекращения, ограничения права на земельный участок из земель сельскохозяйственного назначения:	
Государственный регистратор		ФГИС ЕГРН
полное наименование должности		подпись
		инициалы, фамилия

М.П.

Выписка из Единого государственного реестра недвижимости об объекте недвижимости
Описание местоположения земельного участка

Земельный участок			
(виц объекта недвижимости)			
Лист № ____ Раздела 3	Всего листов раздела 3 : ____	Всего разделов: ____	Всего листов выписки: ____
03.12.2020 № 99/2020/363903843			
Кадастровый номер:		75:32:030631:107	

План (чертеж, схема) земельного участка			
			
Масштаб 1: данные отсутствуют	Условные обозначения:		

Государственный регистратор		ФГИС ЕГРН
полное наименование должности	подпись	инициалы, фамилия

М.П.

Выписка из Единого государственного реестра недвижимости об объекте недвижимости
Описание местоположения земельного участка

Земельный участок			
(виц объекта недвижимости)			
Лист №	Раздела 3.2	Всего листов раздела 3.2 : _____	Всего разделов: _____
Всего листов выписки: _____			
03.12.2020 № 99/2020/363903843			
Кадастровый номер:		75:32:030631:107	

Сведения о характерных точках границы земельного участка				
Система координат: МСК 53 (Зона-2)				
Зона №				
Номер точки	Координаты		Описание закрепления на местности	Средняя квадратическая погрешность определения координат характерных точек границ земельного участка, м
	X	Y		
1	2	3	4	5
1	659858.32	2348551.57	данные отсутствуют	данные отсутствуют
2	659862.04	2348568.55	данные отсутствуют	данные отсутствуют
3	659827.25	2348576.26	данные отсутствуют	данные отсутствуют
4	659821.95	2348551.88	данные отсутствуют	данные отсутствуют
5	659836.16	2348548.98	данные отсутствуют	данные отсутствуют
6	659842.49	2348547.82	данные отсутствуют	данные отсутствуют
7	659842.55	2348548.16	данные отсутствуют	данные отсутствуют
8	659843.78	2348554.37	данные отсутствуют	данные отсутствуют

Государственный регистратор		ФГИС ЕГРН
полное наименование должности	подпись	инициалы, фамилия

М.П.

Выписка из Единого государственного реестра недвижимости об объекте недвижимости

Сведения о характеристиках объекта недвижимости

На основании запроса от 03.12.2020 г., поступившего на рассмотрение 03.12.2020 г., сообщаем, что согласно записям Единого государственного реестра недвижимости:

Земельный участок			
(виц объекта недвижимости)			
Лист №	Раздела 1	Всего листов раздела 1 : _____	Всего разделов: _____
03.12.2020 № 99/2020/363905550		Всего листов выписки: _____	
Кадастровый номер:		75:32:030631:109	

Номер кадастрового квартала:	75:32:030631
Дата присвоения кадастрового номера:	21.06.2012
Ранее присвоенный государственный учетный номер:	данные отсутствуют
Адрес:	, г Чита, ул Калинина, д 34
Площадь:	357 +/- 7
Кадастровая стоимость, руб.:	366374.82
Кадастровые номера расположенных в пределах земельного участка объектов недвижимости:	75:32:030631:95
Кадастровые номера объектов недвижимости, из которых образован объект недвижимости:	данные отсутствуют
Кадастровые номера образованных объектов недвижимости:	данные отсутствуют
Сведения о включении объекта недвижимости в состав предприятия как имущественного комплекса:	

Государственный регистратор		ФГИС ЕГРН
полное наименование должности	подпись	инициалы, фамилия

М.П.

Сведения о характеристиках объекта недвижимости

Земельный участок			
(виц объекта недвижимости)			
Лист №	Раздела 1	Всего листов раздела 1 : _____	Всего разделов: _____
03.12.2020 № 99/2020/363905550			
Кадастровый номер:		75:32:030631:109	

Категория земель:	
Виды разрешенного использования:	для размещения жилого дома индивидуальной жилой застройки
Сведения о кадастровом инженере:	Арнольд Евгения Владимировна №75-10-2, КГУП "Забайкальское БТИ"
Сведения о лесах, водных объектах и об иных природных объектах, расположенных в пределах земельного участка:	данные отсутствуют
Сведения о том, что земельный участок полностью или частично расположен в границах зоны с особыми условиями использования территории или территории объекта культурного наследия	данные отсутствуют
Сведения о том, что земельный участок расположен в границах особой экономической зоны, территории опережающего социально-экономического развития, зоны территориального развития в Российской Федерации, игровой зоны:	данные отсутствуют
Сведения о том, что земельный участок расположен в границах особо охраняемой природной территории, охотничьих угодий, лесничеств, лесопарков:	данные отсутствуют
Сведения о результатах проведения государственного земельного надзора:	данные отсутствуют
Сведения о расположении земельного участка в границах территории, в отношении которой утвержден проект межевания территории:	данные отсутствуют

Государственный регистратор		ФГИС ЕГРН
полное наименование должности	подпись	инициалы, фамилия

М.П.

Сведения о характеристиках объекта недвижимости

Земельный участок			
(виц объекта недвижимости)			
Лист №	Раздела 1	Всего листов раздела 1 : _____	Всего разделов: _____
03.12.2020 № 99/2020/363905550			
Кадастровый номер:		75:32:030631:109	

Условный номер земельного участка:	данные отсутствуют
Сведения о принятии акта и (или) заключении договора, предусматривающих предоставление в соответствии с земельным законодательством исполнительным органом государственной власти или органом местного самоуправления находящегося в государственной или муниципальной собственности земельного участка для строительства наемного дома социального использования или наемного дома коммерческого использования:	данные отсутствуют
Сведения о том, что земельный участок или земельные участки образованы на основании решения об изъятии земельного участка и (или) расположенного на нем объекта недвижимости для государственных или муниципальных нужд:	данные отсутствуют
Сведения о том, что земельный участок образован из земель или земельного участка, государственная собственность на которые не разграничена:	данные отсутствуют
Сведения о наличии земельного спора о местоположении границ земельных участков:	данные отсутствуют
Статус записи об объекте недвижимости:	Сведения об объекте недвижимости имеют статус "актуальные"
Особые отметки:	Сведения необходимые для заполнения раздела 3.1 отсутствуют. Сведения необходимые для заполнения раздела 4 отсутствуют. Сведения необходимые для заполнения раздела 4.1 отсутствуют. Сведения необходимые для заполнения раздела 4.2 отсутствуют.
Получатель выписки:	Крашенинников Константин Иванович

Государственный регистратор		ФГИС ЕГРН
полное наименование должности	подпись	инициалы, фамилия

М.П.

Выписка из Единого государственного реестра недвижимости об объекте недвижимости
Сведения о зарегистрированных правах

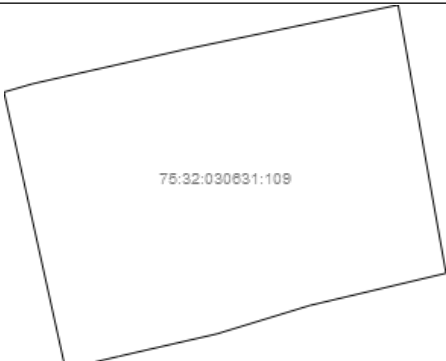
Земельный участок	
<small>(виц объекта недвижимости)</small>	
Лист № ____ Раздела 2	Всего листов раздела 2 : ____
Всего разделов: ____	
Всего листов выписки: ____	
03.12.2020 № 99/2020/363905550	
Кадастровый номер:	75:32:030631:109
1. Правообладатель (правообладатели):	1.1. Лесков Александр Андреевич
2. Вид, номер и дата государственной регистрации права:	2.1. Собственность, № 75-75/001-75/001/009/2016-595/1 от 17.03.2016
3. Ограничение прав и обременение объекта недвижимости:	не зарегистрировано
4. Договоры участия в долевом строительстве:	не зарегистрировано
5. Заявленные в судебном порядке права требования:	данные отсутствуют
6. Сведения о возражении в отношении зарегистрированного права:	данные отсутствуют
7. Сведения о наличии решения об изъятии объекта недвижимости для государственных и муниципальных нужд:	данные отсутствуют
8. Сведения о невозможности государственной регистрации без личного участия правообладателя или его законного представителя:	
9. Правовпритязания и сведения о наличии поступивших, но не рассмотренных заявлений о проведении государственной регистрации права (перехода, прекращения права), ограничения права или обременения объекта недвижимости, сделки в отношении объекта недвижимости:	данные отсутствуют
10. Сведения об осуществлении государственной регистрации сделки, права, ограничения права без необходимого в силу закона согласия третьего лица, органа:	данные отсутствуют
11. Сведения о невозможности государственной регистрации перехода, прекращения, ограничения права на земельный участок из земель сельскохозяйственного назначения:	

Государственный регистратор		ФГИС ЕГРН
полное наименование должности	подпись	инициалы, фамилия

М.П.

Выписка из Единого государственного реестра недвижимости об объекте недвижимости
Описание местоположения земельного участка

Земельный участок			
(виц объекта недвижимости)			
Лист № ____ Раздела 3	Всего листов раздела 3 : ____	Всего разделов: ____	Всего листов выписки: ____
03.12.2020 № 99/2020/363905550			
Кадастровый номер:		75:32:030631:109	

План (чертеж, схема) земельного участка			
			
Масштаб 1: данные отсутствуют	Условные обозначения:		

Государственный регистратор		ФГИС ЕГРН
полное наименование должности	подпись	инициалы, фамилия

М.П.

Выписка из Единого государственного реестра недвижимости об объекте недвижимости
Описание местоположения земельного участка

Земельный участок			
<small>(вид объекта недвижимости)</small>			
Лист №	Раздела 3.2	Всего листов раздела 3.2 : _____	Всего разделов: _____
Всего листов выписки: _____		Всего листов выписки: _____	
03.12.2020 № 99/2020/363905550			
Кадастровый номер:		75:32:030631:109	

Сведения о характерных точках границы земельного участка				
Система координат: МСК-75				
Зона №				
Номер точки	Координаты		Описание закрепления на местности	Средняя квадратическая погрешность определения координат характерных точек границ земельного участка, м
	X	Y		
1	2	3	4	5
1	659872.11	2348587.61	Долговременный межевой знак	0.1
2	659872.58	2348589.23	Долговременный межевой знак	0.1
3	659874.54	2348597.9	Долговременный межевой знак	0.1
4	659877.05	2348609.92	Долговременный межевой знак	0.1
5	659861.84	2348612.63	Долговременный межевой знак	0.1
6	659860.01	2348604.92	Долговременный межевой знак	0.1
7	659858.4	2348599.66	Долговременный межевой знак	0.1
8	659857.12	2348594.09	Долговременный межевой знак	0.1
9	659856.41	2348591.09	Долговременный межевой знак	0.1

Государственный регистратор		ФГИС ЕГРН
полное наименование должности	подпись	инициалы, фамилия

М.П.

Выписка из Единого государственного реестра недвижимости об объекте недвижимости

Сведения о характеристиках объекта недвижимости

На основании запроса от 03.12.2020 г., поступившего на рассмотрение 03.12.2020 г., сообщаем, что согласно записям Единого государственного реестра недвижимости:

Земельный участок			
(виц объекта недвижимости)			
Лист №	Раздела 1	Всего листов раздела 1 : _____	Всего разделов: _____
03.12.2020 № 99/2020/363908142		Всего листов выписки: _____	
Кадастровый номер:		75:32:030631:110	

Номер кадастрового квартала:	75:32:030631
Дата присвоения кадастрового номера:	25.10.2012
Ранее присвоенный государственный учетный номер:	данные отсутствуют
Адрес:	672038, г Чита, ул Калинина, д 32
Площадь:	627 +/- 9
Кадастровая стоимость, руб.:	602133.2
Кадастровые номера расположенных в пределах земельного участка объектов недвижимости:	75:32:030631:94
Кадастровые номера объектов недвижимости, из которых образован объект недвижимости:	данные отсутствуют
Кадастровые номера образованных объектов недвижимости:	данные отсутствуют
Сведения о включении объекта недвижимости в состав предприятия как имущественного комплекса:	

Государственный регистратор		ФГИС ЕГРН
полное наименование должности	подпись	инициалы, фамилия

М.П.

Сведения о характеристиках объекта недвижимости

Земельный участок		
(виц объекта недвижимости)		
Лист № _____ Раздела 1	Всего листов раздела 1 : _____	Всего разделов: _____
Всего листов выписки: _____		
03.12.2020 № 99/2020/363908142		
Кадастровый номер:		75:32:030631:110
Категория земель:		
Виды разрешенного использования:	для размещения жилого дома индивидуальной жилой застройки	
Сведения о кадастровом инженере:	Барабаш Роман Викторович №75-11-48	
Сведения о лесах, водных объектах и об иных природных объектах, расположенных в пределах земельного участка:	данные отсутствуют	
Сведения о том, что земельный участок полностью или частично расположен в границах зоны с особыми условиями использования территории или территории объекта культурного наследия	данные отсутствуют	
Сведения о том, что земельный участок расположен в границах особой экономической зоны, территории опережающего социально-экономического развития, зоны территориального развития в Российской Федерации, игровой зоны:	данные отсутствуют	
Сведения о том, что земельный участок расположен в границах особо охраняемой природной территории, охотничьих угодий, лесничеств, лесопарков:	данные отсутствуют	
Сведения о результатах проведения государственного земельного надзора:	данные отсутствуют	
Сведения о расположении земельного участка в границах территории, в отношении которой утвержден проект межевания территории:	данные отсутствуют	
Государственный регистратор		ФГИС ЕГРН
полное наименование должности	подпись	инициалы, фамилия

М.П.

Выписка из Единого государственного реестра недвижимости об объекте недвижимости

Сведения о характеристиках объекта недвижимости

Земельный участок		
(виц объекта недвижимости)		
Лист № _____ Раздела 1	Всего листов раздела 1 : _____	Всего разделов: _____
Всего листов выписки: _____		
03.12.2020 № 99/2020/363908142		
Кадастровый номер:		75:32:030631:110
Условный номер земельного участка:	данные отсутствуют	
Сведения о принятии акта и (или) заключении договора, предусматривающих предоставление в соответствии с земельным законодательством исполнительным органом государственной власти или органом местного самоуправления находящегося в государственной или муниципальной собственности земельного участка для строительства наемного дома социального использования или наемного дома коммерческого использования:	данные отсутствуют	
Сведения о том, что земельный участок или земельные участки образованы на основании решения об изъятии земельного участка и (или) расположенного на нем объекта недвижимости для государственных или муниципальных нужд:	данные отсутствуют	
Сведения о том, что земельный участок образован из земель или земельного участка, государственная собственность на которые не разграничена:	данные отсутствуют	
Сведения о наличии земельного спора о местоположении границ земельных участков:	данные отсутствуют	
Статус записи об объекте недвижимости:	Сведения об объекте недвижимости имеют статус "актуальные"	
Особые отметки:	Для данного земельного участка обеспечен доступ посредством земельного участка (земельных участков) с кадастровым номером (кадастровыми номерами) земли общего пользования. Сведения необходимые для заполнения раздела 4 отсутствуют. Сведения необходимые для заполнения раздела 4.1 отсутствуют. Сведения необходимые для заполнения раздела 4.2 отсутствуют.	
Получатель выписки:	Крашенинников Константин Иванович	
Государственный регистратор		ФГИС ЕГРН
полное наименование должности	подпись	инициалы, фамилия

М.П.


Выписка из Единого государственного реестра недвижимости об объекте недвижимости
Сведения о зарегистрированных правах

Земельный участок		
<small>(виц объекта недвижимости)</small>		
Лист № ____ Раздела 2	Всего листов раздела 2 : ____	Всего разделов: ____
Всего листов выписки: ____		
03.12.2020 № 99/2020/363908142		
Кадастровый номер:		75:32:030631:110
1.	Правообладатель (правообладатели):	1.1. Леонова Ирина Иннокентьевна
2.	Вид, номер и дата государственной регистрации права:	2.1. Собственность, № 75-75-01/034/2013-362 от 26.04.2013
3.	Ограничение прав и обременение объекта недвижимости:	не зарегистрировано
4.	Договоры участия в долевом строительстве:	не зарегистрировано
5.	Заявленные в судебном порядке права требования:	данные отсутствуют
6.	Сведения о возражении в отношении зарегистрированного права:	данные отсутствуют
7.	Сведения о наличии решения об изъятии объекта недвижимости для государственных и муниципальных нужд:	данные отсутствуют
8.	Сведения о невозможности государственной регистрации без личного участия правообладателя или его законного представителя:	
9.	Правопритязания и сведения о наличии поступивших, но не рассмотренных заявлений о проведении государственной регистрации права (перехода, прекращения права), ограничения права или обременения объекта недвижимости, сделки в отношении объекта недвижимости:	данные отсутствуют
10.	Сведения об осуществлении государственной регистрации сделки, права, ограничения права без необходимого в силу закона согласия третьего лица, органа:	данные отсутствуют
11.	Сведения о невозможности государственной регистрации перехода, прекращения, ограничения права на земельный участок из земель сельскохозяйственного назначения:	
Государственный регистратор		ФГИС ЕГРН
полное наименование должности		подпись
		инициалы, фамилия

М.П.

Выписка из Единого государственного реестра недвижимости об объекте недвижимости
Описание местоположения земельного участка

Земельный участок			
(виц объекта недвижимости)			
Лист № ____ Раздела 3	Всего листов раздела 3 : ____	Всего разделов: ____	Всего листов выписки: ____
03.12.2020 № 99/2020/363908142			
Кадастровый номер:		75:32:030631:110	

План (чертеж, схема) земельного участка			
			
Масштаб 1: данные отсутствуют	Условные обозначения:		

Государственный регистратор		ФГИС ЕГРН
полное наименование должности	подпись	инициалы, фамилия

М.П.

Выписка из Единого государственного реестра недвижимости об объекте недвижимости
Описание местоположения земельного участка

Земельный участок			
<small>(виц объекта недвижимости)</small>			
Лист №	Раздела 3.1	Всего листов раздела 3.1 :	Всего разделов:
03.12.2020 № 99/2020/363908142			
Кадастровый номер:		75:32:030631:110	

Описание местоположения границ земельного участка							
Номер п/п	Номер точки		Дирекционный угол	Горизонтальное проложение, м	Описание закрепления на местности	Кадастровые номера смежных участков	Сведения об адресах правообладателей смежных земельных участков
	начальная	конечная					
1	2	3	4	5	6	7	8
1	1	2	данные отсутствуют	данные отсутствуют	данные отсутствуют	данные отсутствуют	данные отсутствуют
2	2	3	данные отсутствуют	данные отсутствуют	данные отсутствуют	данные отсутствуют	данные отсутствуют
3	3	4	данные отсутствуют	данные отсутствуют	данные отсутствуют	данные отсутствуют	данные отсутствуют
4	4	5	данные отсутствуют	данные отсутствуют	данные отсутствуют	данные отсутствуют	данные отсутствуют
5	5	6	данные отсутствуют	данные отсутствуют	данные отсутствуют	данные отсутствуют	данные отсутствуют
6	6	7	данные отсутствуют	данные отсутствуют	данные отсутствуют	данные отсутствуют	данные отсутствуют
7	7	1	данные отсутствуют	данные отсутствуют	данные отсутствуют	данные отсутствуют	данные отсутствуют

Государственный регистратор		ФГИС ЕГРН
полное наименование должности	подпись	инициалы, фамилия

М.П.

Выписка из Единого государственного реестра недвижимости об объекте недвижимости
Описание местоположения земельного участка

Земельный участок			
<small>(вид объекта недвижимости)</small>			
Лист №	Раздела 3.2	Всего листов раздела 3.2 : _____	Всего разделов: _____
Всего листов выписки: _____		Всего листов выписки: _____	
03.12.2020 № 99/2020/363908142			
Кадастровый номер:		75:32:030631:110	

Сведения о характерных точках границы земельного участка				
Система координат: МСК-75				
Зона №				
Номер точки	Координаты		Описание закрепления на местности	Средняя квадратическая погрешность определения координат характерных точек границ земельного участка, м
	X	Y		
1	2	3	4	5
1	659829.49	2348595.71	Столб(деревянный, бетонный, кирпичный)	0.1
2	659856.41	2348591.09	Столб(деревянный, бетонный, кирпичный)	0.1
3	659857.12	2348594.09	Столб(деревянный, бетонный, кирпичный)	0.1
4	659858.4	2348599.66	Столб(деревянный, бетонный, кирпичный)	0.1
5	659860.01	2348604.92	Столб(деревянный, бетонный, кирпичный)	0.1
6	659861.84	2348612.63	Столб(деревянный, бетонный, кирпичный)	0.1
7	659833.28	2348617.75	Столб(деревянный, бетонный, кирпичный)	0.1

Государственный регистратор		ФГИС ЕГРН
полное наименование должности	подпись	инициалы, фамилия

М.П.

Выписка из Единого государственного реестра недвижимости об объекте недвижимости

Сведения о характеристиках объекта недвижимости

На основании запроса от 03.12.2020 г., поступившего на рассмотрение 03.12.2020 г., сообщаем, что согласно записям Единого государственного реестра недвижимости:

Земельный участок			
(виц объекта недвижимости)			
Лист № _____	Раздела 1	Всего листов раздела 1 : _____	Всего разделов: _____
Всего листов выписки: _____			
03.12.2020 № 99/2020/363935444			
Кадастровый номер:		75:32:030631:117	

Номер кадастрового квартала:	75:32:030631
Дата присвоения кадастрового номера:	27.06.2014
Ранее присвоенный государственный учетный номер:	данные отсутствуют
Адрес:	Забайкальский край, г Чита, 4-й Амурский пер.,12
Площадь:	515 +/- 8
Кадастровая стоимость, руб.:	538252.25
Кадастровые номера расположенных в пределах земельного участка объектов недвижимости:	75:32:030631:87
Кадастровые номера объектов недвижимости, из которых образован объект недвижимости:	данные отсутствуют
Кадастровые номера образованных объектов недвижимости:	данные отсутствуют
Сведения о включении объекта недвижимости в состав предприятия как имущественного комплекса:	

Государственный регистратор		ФГИС ЕГРН
полное наименование должности	подпись	инициалы, фамилия

М.П.

Сведения о характеристиках объекта недвижимости

Земельный участок			
(виц объекта недвижимости)			
Лист №	Раздела 1	Всего листов раздела 1 : _____	Всего разделов: _____
03.12.2020 № 99/2020/363935444			
Кадастровый номер:		75:32:030631:117	

Категория земель:	
Виды разрешенного использования:	Под строительство индивидуального жилого дома
Сведения о кадастровом инженере:	Арнольд Евгения Владимировна №75-10-2, КГУП "Забайкальское БТИ"
Сведения о лесах, водных объектах и об иных природных объектах, расположенных в пределах земельного участка:	данные отсутствуют
Сведения о том, что земельный участок полностью или частично расположен в границах зоны с особыми условиями использования территории или территории объекта культурного наследия	данные отсутствуют
Сведения о том, что земельный участок расположен в границах особой экономической зоны, территории опережающего социально-экономического развития, зоны территориального развития в Российской Федерации, игровой зоны:	данные отсутствуют
Сведения о том, что земельный участок расположен в границах особо охраняемой природной территории, охотничьих угодий, лесничеств, лесопарков:	данные отсутствуют
Сведения о результатах проведения государственного земельного надзора:	данные отсутствуют
Сведения о расположении земельного участка в границах территории, в отношении которой утвержден проект межевания территории:	данные отсутствуют

Государственный регистратор		ФГИС ЕГРН
полное наименование должности	подпись	инициалы, фамилия

М.П.

Сведения о характеристиках объекта недвижимости

Земельный участок			
(виц объекта недвижимости)			
Лист №	Раздела 1	Всего листов раздела 1 : _____	Всего разделов: _____
03.12.2020 № 99/2020/363935444			
Кадастровый номер:		75:32:030631:117	

Условный номер земельного участка:	данные отсутствуют
Сведения о принятии акта и (или) заключении договора, предусматривающих предоставление в соответствии с земельным законодательством исполнительным органом государственной власти или органом местного самоуправления находящегося в государственной или муниципальной собственности земельного участка для строительства наемного дома социального использования или наемного дома коммерческого использования:	данные отсутствуют
Сведения о том, что земельный участок или земельные участки образованы на основании решения об изъятии земельного участка и (или) расположенного на нем объекта недвижимости для государственных или муниципальных нужд:	данные отсутствуют
Сведения о том, что земельный участок образован из земель или земельного участка, государственная собственность на которые не разграничена:	данные отсутствуют
Сведения о наличии земельного спора о местоположении границ земельных участков:	данные отсутствуют
Статус записи об объекте недвижимости:	Сведения об объекте недвижимости имеют статус "актуальные, ранее учтенные"
Особые отметки:	Сведения необходимые для заполнения раздела 4 отсутствуют. Сведения необходимые для заполнения раздела 4.1 отсутствуют. Сведения необходимые для заполнения раздела 4.2 отсутствуют.
Получатель выписки:	Крашенинников Константин Иванович

Государственный регистратор		ФГИС ЕГРН
полное наименование должности	подпись	инициалы, фамилия

М.П.

Выписка из Единого государственного реестра недвижимости об объекте недвижимости
Сведения о зарегистрированных правах

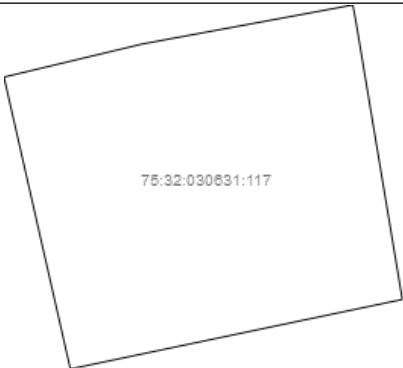
Земельный участок	
<small>(виц объекта недвижимости)</small>	
Лист № <u> </u> Раздела <u>2</u>	Всего листов раздела <u>2</u> : <u> </u>
Всего разделов: <u> </u>	
Всего листов выписки: <u> </u>	
03.12.2020 № 99/2020/363935444	
Кадастровый номер:	75:32:030631:117
1. Правообладатель (правообладатели):	1.1. Львов Николай Васильевич
2. Вид, номер и дата государственной регистрации права:	2.1. Собственность, № 75-75-01/203/2014-257 от 24.12.2014
3. Ограничение прав и обременение объекта недвижимости:	не зарегистрировано
4. Договоры участия в долевом строительстве:	не зарегистрировано
5. Заявленные в судебном порядке права требования:	данные отсутствуют
6. Сведения о возражении в отношении зарегистрированного права:	данные отсутствуют
7. Сведения о наличии решения об изъятии объекта недвижимости для государственных и муниципальных нужд:	данные отсутствуют
8. Сведения о невозможности государственной регистрации без личного участия правообладателя или его законного представителя:	
9. Правовитязания и сведения о наличии поступивших, но не рассмотренных заявлений о проведении государственной регистрации права (перехода, прекращения права), ограничения права или обременения объекта недвижимости, сделки в отношении объекта недвижимости:	данные отсутствуют
10. Сведения об осуществлении государственной регистрации сделки, права, ограничения права без необходимого в силу закона согласия третьего лица, органа:	данные отсутствуют
11. Сведения о невозможности государственной регистрации перехода, прекращения, ограничения права на земельный участок из земель сельскохозяйственного назначения:	

Государственный регистратор		ФГИС ЕГРН
полное наименование должности	подпись	инициалы, фамилия

М.П.

Выписка из Единого государственного реестра недвижимости об объекте недвижимости
Описание местоположения земельного участка

Земельный участок			
(виц объекта недвижимости)			
Лист № ___ Раздела 3	Всего листов раздела 3 : ___	Всего разделов: ___	Всего листов выписки: ___
03.12.2020 № 99/2020/363935444			
Кадастровый номер:		75:32:030631:117	

План (чертеж, схема) земельного участка			
			
Масштаб 1: данные отсутствуют	Условные обозначения:		

Государственный регистратор		ФГИС ЕГРН
полное наименование должности	подпись	инициалы, фамилия

М.П.

Выписка из Единого государственного реестра недвижимости об объекте недвижимости
Описание местоположения земельного участка

Земельный участок			
(виц объекта недвижимости)			
Лист №	Раздела 3.1	Всего листов раздела 3.1 :	Всего разделов:
03.12.2020 № 99/2020/363935444			
Кадастровый номер:		75:32:030631:117	

Описание местоположения границ земельного участка							
Номер п/п	Номер точки		Дирекционный угол	Горизонтальное проложение, м	Описание закрепления на местности	Кадастровые номера смежных участков	Сведения об адресах правообладателей смежных земельных участков
	начальная	конечная					
1	2	3	4	5	6	7	8
1	1	2	данные отсутствуют	данные отсутствуют	данные отсутствуют	данные отсутствуют	данные отсутствуют
2	2	3	данные отсутствуют	данные отсутствуют	данные отсутствуют	данные отсутствуют	данные отсутствуют
3	3	4	данные отсутствуют	данные отсутствуют	данные отсутствуют	данные отсутствуют	данные отсутствуют
4	4	5	данные отсутствуют	данные отсутствуют	данные отсутствуют	данные отсутствуют	данные отсутствуют
5	5	6	данные отсутствуют	данные отсутствуют	данные отсутствуют	данные отсутствуют	данные отсутствуют
6	6	1	данные отсутствуют	данные отсутствуют	данные отсутствуют	данные отсутствуют	данные отсутствуют

Государственный регистратор		ФГИС ЕГРН
полное наименование должности	подпись	инициалы, фамилия

М.П.

Выписка из Единого государственного реестра недвижимости об объекте недвижимости
Описание местоположения земельного участка

Земельный участок			
(виц объекта недвижимости)			
Лист №	Раздела 3.2	Всего листов раздела 3.2 : _____	Всего разделов: _____
Всего листов выписки: _____		Всего листов выписки: _____	
03.12.2020 № 99/2020/363935444			
Кадастровый номер:		75:32:030631:117	

Сведения о характерных точках границы земельного участка				
Система координат: МСК-75				
Зона №				
Номер точки	Координаты		Описание закрепления на местности	Средняя квадратическая погрешность определения координат характерных точек границ земельного участка, м
	X	Y		
1	2	3	4	5
1	659823.12	2348551.66	данные отсутствуют	0.1
2	659821.95	2348551.88	данные отсутствуют	0.1
3	659802.46	2348555.13	данные отсутствуют	0.1
4	659797.58	2348531.88	данные отсутствуют	0.1
5	659818.06	2348527.23	данные отсутствуют	0.1
6	659820.38	2348536.91	данные отсутствуют	0.1

Государственный регистратор		ФГИС ЕГРН
полное наименование должности	подпись	инициалы, фамилия

М.П.

Выписка из Единого государственного реестра недвижимости об объекте недвижимости

Сведения о характеристиках объекта недвижимости

На основании запроса от 03.12.2020 г., поступившего на рассмотрение 03.12.2020 г., сообщаем, что согласно записям Единого государственного реестра недвижимости:

Земельный участок			
(виц объекта недвижимости)			
Лист №	Раздела 1	Всего листов раздела 1 : ____	Всего разделов: ____
03.12.2020 № 99/2020/363925468		Всего листов выписки: ____	
Кадастровый номер:		75:32:030631:119	

Номер кадастрового квартала:	75:32:030631
Дата присвоения кадастрового номера:	27.11.2014
Ранее присвоенный государственный учетный номер:	данные отсутствуют
Адрес:	Забайкальский край, г Чита, пер 4-й Амурский, 14
Площадь:	521 +/- 8
Кадастровая стоимость, руб.:	544523.15
Кадастровые номера расположенных в пределах земельного участка объектов недвижимости:	данные отсутствуют
Кадастровые номера объектов недвижимости, из которых образован объект недвижимости:	данные отсутствуют
Кадастровые номера образованных объектов недвижимости:	данные отсутствуют
Сведения о включении объекта недвижимости в состав предприятия как имущественного комплекса:	

Государственный регистратор		ФГИС ЕГРН
полное наименование должности	подпись	инициалы, фамилия

М.П.

Сведения о характеристиках объекта недвижимости

Земельный участок			
(виц объекта недвижимости)			
Лист №	Раздела 1	Всего листов раздела 1 : _____	Всего разделов: _____
03.12.2020 № 99/2020/363925468			
Кадастровый номер:		75:32:030631:119	

Категория земель:	
Виды разрешенного использования:	для размещения дома индивидуальной жилой застройки
Сведения о кадастровом инженере:	Арнольд Евгения Владимировна №75-10-2, КГУП "Забайкальское БТИ"
Сведения о лесах, водных объектах и об иных природных объектах, расположенных в пределах земельного участка:	данные отсутствуют
Сведения о том, что земельный участок полностью или частично расположен в границах зоны с особыми условиями использования территории или территории объекта культурного наследия	данные отсутствуют
Сведения о том, что земельный участок расположен в границах особой экономической зоны, территории опережающего социально-экономического развития, зоны территориального развития в Российской Федерации, игровой зоны:	данные отсутствуют
Сведения о том, что земельный участок расположен в границах особо охраняемой природной территории, охотничьих угодий, лесничеств, лесопарков:	данные отсутствуют
Сведения о результатах проведения государственного земельного надзора:	данные отсутствуют
Сведения о расположении земельного участка в границах территории, в отношении которой утвержден проект межевания территории:	данные отсутствуют

Государственный регистратор		ФГИС ЕГРН
полное наименование должности	подпись	инициалы, фамилия

М.П.

Сведения о характеристиках объекта недвижимости

Земельный участок		
(вид объекта недвижимости)		
Лист № _____ Раздела 1	Всего листов раздела 1 : _____	Всего разделов: _____
Всего листов выписки: _____		
03.12.2020 № 99/2020/363925468		
Кадастровый номер:		75:32:030631:119
Условный номер земельного участка:	данные отсутствуют	
Сведения о принятии акта и (или) заключении договора, предусматривающих предоставление в соответствии с земельным законодательством исполнительным органом государственной власти или органом местного самоуправления находящегося в государственной или муниципальной собственности земельного участка для строительства наемного дома социального использования или наемного дома коммерческого использования:	данные отсутствуют	
Сведения о том, что земельный участок или земельные участки образованы на основании решения об изъятии земельного участка и (или) расположенного на нем объекта недвижимости для государственных или муниципальных нужд:	данные отсутствуют	
Сведения о том, что земельный участок образован из земель или земельного участка, государственная собственность на которые не разграничена:	данные отсутствуют	
Сведения о наличии земельного спора о местоположении границ земельных участков:	данные отсутствуют	
Статус записи об объекте недвижимости:	Сведения об объекте недвижимости имеют статус "актуальные"	
Особые отметки:	Сведения о видах разрешенного использования имеют статус «Актуальные незасвидетельствованные». Право (ограничение права, обременение объекта недвижимости) зарегистрировано на данный объект недвижимости с видами разрешенного использования отсутствует. Сведения необходимые для заполнения раздела 4 отсутствуют. Сведения необходимые для заполнения раздела 4.1 отсутствуют. Сведения необходимые для заполнения раздела 4.2 отсутствуют.	
Получатель выписки:	Крашенинников Константин Иванович	
Государственный регистратор		ФГИС ЕГРН
полное наименование должности	подпись	инициалы, фамилия

М.П.

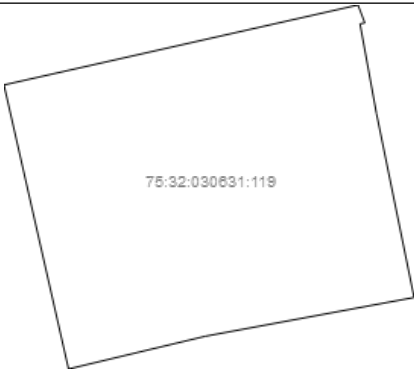
Выписка из Единого государственного реестра недвижимости об объекте недвижимости
Сведения о зарегистрированных правах

Земельный участок		
<small>(виц объекта недвижимости)</small>		
Лист № ____ Раздела 2	Всего листов раздела 2 : ____	Всего разделов: ____
Всего листов выписки: ____		
03.12.2020 № 99/2020/363925468		
Кадастровый номер:		75:32:030631:119
1.	Правообладатель (правообладатели):	1.1. Желтова Елена Федоровна
2.	Вид, номер и дата государственной регистрации права:	2.1. Собственность, № 75-75/001-75/001/023/2015-45/1 от 26.01.2015
3.	Ограничение прав и обременение объекта недвижимости:	не зарегистрировано
4.	Договоры участия в долевом строительстве:	не зарегистрировано
5.	Заявленные в судебном порядке права требования:	данные отсутствуют
6.	Сведения о возражении в отношении зарегистрированного права:	данные отсутствуют
7.	Сведения о наличии решения об изъятии объекта недвижимости для государственных и муниципальных нужд:	данные отсутствуют
8.	Сведения о невозможности государственной регистрации без личного участия правообладателя или его законного представителя:	
9.	Правопритязания и сведения о наличии поступивших, но не рассмотренных заявлений о проведении государственной регистрации права (перехода, прекращения права), ограничения права или обременения объекта недвижимости, сделки в отношении объекта недвижимости:	данные отсутствуют
10.	Сведения об осуществлении государственной регистрации сделки, права, ограничения права без необходимого в силу закона согласия третьего лица, органа:	данные отсутствуют
11.	Сведения о невозможности государственной регистрации перехода, прекращения, ограничения права на земельный участок из земель сельскохозяйственного назначения:	
Государственный регистратор		ФГИС ЕГРН
полное наименование должности		инициалы, фамилия
		подпись

М.П.

Выписка из Единого государственного реестра недвижимости об объекте недвижимости
Описание местоположения земельного участка

Земельный участок			
(виц объекта недвижимости)			
Лист № ____ Раздела 3	Всего листов раздела 3 : ____	Всего разделов: ____	Всего листов выписки: ____
03.12.2020 № 99/2020/363925468			
Кадастровый номер:		75:32:030631:119	

План (чертеж, схема) земельного участка			
			
Масштаб 1: данные отсутствуют	Условные обозначения:		

Государственный регистратор		ФГИС ЕГРН
полное наименование должности	подпись	инициалы, фамилия

М.П.

Выписка из Единого государственного реестра недвижимости об объекте недвижимости
Описание местоположения земельного участка

Земельный участок			
(виц объекта недвижимости)			
Лист №	Раздела 3.1	Всего листов раздела 3.1 :	Всего разделов:
03.12.2020 № 99/2020/363925468			
Кадастровый номер:		75:32:030631:119	

Описание местоположения границ земельного участка							
Номер п/п	Номер точки		Дирекционный угол	Горизонтальное проложение, м	Описание закрепления на местности	Кадастровые номера смежных участков	Сведения об адресах правообладателей смежных земельных участков
	начальная	конечная					
1	2	3	4	5	6	7	8
1	1	2	данные отсутствуют	данные отсутствуют	данные отсутствуют	данные отсутствуют	данные отсутствуют
2	2	3	данные отсутствуют	данные отсутствуют	данные отсутствуют	данные отсутствуют	данные отсутствуют
3	3	4	данные отсутствуют	данные отсутствуют	данные отсутствуют	данные отсутствуют	данные отсутствуют
4	4	5	данные отсутствуют	данные отсутствуют	данные отсутствуют	данные отсутствуют	данные отсутствуют
5	5	6	данные отсутствуют	данные отсутствуют	данные отсутствуют	данные отсутствуют	данные отсутствуют
6	6	7	данные отсутствуют	данные отсутствуют	данные отсутствуют	данные отсутствуют	данные отсутствуют
7	7	8	данные отсутствуют	данные отсутствуют	данные отсутствуют	данные отсутствуют	данные отсутствуют
8	8	1	данные отсутствуют	данные отсутствуют	данные отсутствуют	данные отсутствуют	данные отсутствуют

Государственный регистратор		ФГИС ЕГРН
полное наименование должности	подпись	инициалы, фамилия

М.П.

Выписка из Единого государственного реестра недвижимости об объекте недвижимости
Описание местоположения земельного участка

Земельный участок			
<small>(виц объекта недвижимости)</small>			
Лист №	Раздела 3.2	Всего листов раздела 3.2 : _____	Всего разделов: _____
03.12.2020 № 99/2020/363925468		Всего листов выписки: _____	
Кадастровый номер:		75:32:030631:119	

Сведения о характерных точках границы земельного участка				
Система координат: МСК-75				
Зона №				
Номер точки	Координаты		Описание закрепления на местности	Средняя квадратическая погрешность определения координат характерных точек границ земельного участка, м
	X	Y		
1	2	3	4	5
1	659838.16	2348522.67	данные отсутствуют	0.1
2	659843.82	2348547.68	данные отсутствуют	0.1
3	659842.55	2348548.16	данные отсутствуют	0.1
4	659842.49	2348547.82	данные отсутствуют	0.1
5	659836.16	2348548.98	данные отсутствуют	0.1
6	659823.12	2348551.64	данные отсутствуют	0.1
7	659820.38	2348536.91	данные отсутствуют	0.1
8	659818.06	2348527.23	данные отсутствуют	0.1

Государственный регистратор		ФГИС ЕГРН
полное наименование должности	подпись	инициалы, фамилия

М.П.

Выписка из Единого государственного реестра недвижимости об объекте недвижимости

Сведения о характеристиках объекта недвижимости

На основании запроса от 03.12.2020 г., поступившего на рассмотрение 03.12.2020 г., сообщаем, что согласно записям Единого государственного реестра недвижимости:

Земельный участок		
(виц объекта недвижимости)		
Лист № _____	Раздела 1	Всего листов раздела 1 : _____
03.12.2020 № 99/2020/363927013		Всего разделов: _____
Кадастровый номер:		75:32:030631:122
Номер кадастрового квартала:	75:32:030631	
Дата присвоения кадастрового номера:	01.04.2016	
Ранее присвоенный государственный учетный номер:	данные отсутствуют	
Адрес:	Забайкальский край, г Чита, пер 2-й Амурский, 11	
Площадь:	892 +/- 10.46	
Кадастровая стоимость, руб.:	932273.8	
Кадастровые номера расположенных в пределах земельного участка объектов недвижимости:	75:32:030631:89	
Кадастровые номера объектов недвижимости, из которых образован объект недвижимости:	данные отсутствуют	
Кадастровые номера образованных объектов недвижимости:	данные отсутствуют	
Сведения о включении объекта недвижимости в состав предприятия как имущественного комплекса:		
Государственный регистратор		ФГИС ЕГРН
полное наименование должности	подпись	инициалы, фамилия

М.П.

Сведения о характеристиках объекта недвижимости

Земельный участок		
(виц объекта недвижимости)		
Лист № _____ Раздела 1	Всего листов раздела 1 : _____	Всего разделов: _____
Всего листов выписки: _____		
03.12.2020 № 99/2020/363927013		
Кадастровый номер:		75:32:030631:122
Категория земель:		
Виды разрешенного использования:	для размещения дома индивидуальной жилой застройки	
Сведения о кадастровом инженере:	Судакова Анна Алексеевна №75-11-86, МП ППАП бюро "Геоплан"	
Сведения о лесах, водных объектах и об иных природных объектах, расположенных в пределах земельного участка:	данные отсутствуют	
Сведения о том, что земельный участок полностью или частично расположен в границах зоны с особыми условиями использования территории или территории объекта культурного наследия	данные отсутствуют	
Сведения о том, что земельный участок расположен в границах особой экономической зоны, территории опережающего социально-экономического развития, зоны территориального развития в Российской Федерации, игровой зоны:	данные отсутствуют	
Сведения о том, что земельный участок расположен в границах особо охраняемой природной территории, охотничьих угодий, лесничеств, лесопарков:	данные отсутствуют	
Сведения о результатах проведения государственного земельного надзора:	данные отсутствуют	
Сведения о расположении земельного участка в границах территории, в отношении которой утвержден проект межевания территории:	данные отсутствуют	
Государственный регистратор		ФГИС ЕГРН
полное наименование должности	подпись	инициалы, фамилия

М.П.

Выписка из Единого государственного реестра недвижимости об объекте недвижимости

Сведения о характеристиках объекта недвижимости

Земельный участок		
(вид объекта недвижимости)		
Лист № _____ Раздела 1	Всего листов раздела 1 : _____	Всего разделов: _____
Всего листов выписки: _____		
03.12.2020 № 99/2020/363927013		
Кадастровый номер:		75:32:030631:122
Условный номер земельного участка:	данные отсутствуют	
Сведения о принятии акта и (или) заключении договора, предусматривающих предоставление в соответствии с земельным законодательством исполнительным органом государственной власти или органом местного самоуправления находящегося в государственной или муниципальной собственности земельного участка для строительства наемного дома социального использования или наемного дома коммерческого использования:	данные отсутствуют	
Сведения о том, что земельный участок или земельные участки образованы на основании решения об изъятии земельного участка и (или) расположенного на нем объекта недвижимости для государственных или муниципальных нужд:	данные отсутствуют	
Сведения о том, что земельный участок образован из земель или земельного участка, государственная собственность на которые не разграничена:	данные отсутствуют	
Сведения о наличии земельного спора о местоположении границ земельных участков:	данные отсутствуют	
Статус записи об объекте недвижимости:	Сведения об объекте недвижимости имеют статус "актуальные"	
Особые отметки:	Сведения необходимые для заполнения раздела 4 отсутствуют. Сведения необходимые для заполнения раздела 4.1 отсутствуют. Сведения необходимые для заполнения раздела 4.2 отсутствуют.	
Получатель выписки:	Крашенинников Константин Иванович	
Государственный регистратор		ФГИС ЕГРН
полное наименование должности	подпись	инициалы, фамилия

М.П.

Выписка из Единого государственного реестра недвижимости об объекте недвижимости
Сведения о зарегистрированных правах

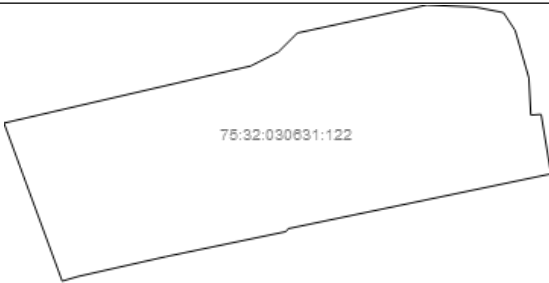
Земельный участок	
<small>(виц объекта недвижимости)</small>	
Лист № ____ Раздела 2	Всего листов раздела 2 : ____
Всего разделов: ____	
Всего листов выписки: ____	
03.12.2020 № 99/2020/363927013	
Кадастровый номер:	75:32:030631:122
1. Правообладатель (правообладатели):	1.1. Шикалова Татьяна Владимировна
2. Вид, номер и дата государственной регистрации права:	2.1. Собственность, № 75-75/001-75/001/035/2016-769/1 от 08.06.2016
3. Ограничение прав и обременение объекта недвижимости:	не зарегистрировано
4. Договоры участия в долевом строительстве:	не зарегистрировано
5. Заявленные в судебном порядке права требования:	данные отсутствуют
6. Сведения о возражении в отношении зарегистрированного права:	данные отсутствуют
7. Сведения о наличии решения об изъятии объекта недвижимости для государственных и муниципальных нужд:	данные отсутствуют
8. Сведения о невозможности государственной регистрации без личного участия правообладателя или его законного представителя:	
9. Правовпритязания и сведения о наличии поступивших, но не рассмотренных заявлений о проведении государственной регистрации права (перехода, прекращения права), ограничения права или обременения объекта недвижимости, сделки в отношении объекта недвижимости:	данные отсутствуют
10. Сведения об осуществлении государственной регистрации сделки, права, ограничения права без необходимого в силу закона согласия третьего лица, органа:	данные отсутствуют
11. Сведения о невозможности государственной регистрации перехода, прекращения, ограничения права на земельный участок из земель сельскохозяйственного назначения:	

Государственный регистратор		ФГИС ЕГРН
полное наименование должности	подпись	инициалы, фамилия

М.П.

Выписка из Единого государственного реестра недвижимости об объекте недвижимости
Описание местоположения земельного участка

Земельный участок			
(виц объекта недвижимости)			
Лист № ____ Раздела 3	Всего листов раздела 3 : ____	Всего разделов: ____	Всего листов выписки: ____
03.12.2020 № 99/2020/363927013			
Кадастровый номер:		75:32:030631:122	

План (чертеж, схема) земельного участка			
			
Масштаб 1: данные отсутствуют	Условные обозначения:		

Государственный регистратор		ФГИС ЕГРН
полное наименование должности	подпись	инициалы, фамилия

М.П.

Выписка из Единого государственного реестра недвижимости об объекте недвижимости
Описание местоположения земельного участка

Земельный участок			
(вид объекта недвижимости)			
Лист №	Раздела 3.1	Всего листов раздела 3.1 :	Всего разделов:
03.12.2020 № 99/2020/363927013			
Кадастровый номер:		75:32:030631:122	

Описание местоположения границ земельного участка							
Номер п/п	Номер точки		Дирекционный угол	Горизонтальное проложение, м	Описание закрепления на местности	Кадастровые номера смежных участков	Сведения об адресах правообладателей смежных земельных участков
	начальная	конечная					
1	2	3	4	5	6	7	8
1	1	2	данные отсутствуют	данные отсутствуют	данные отсутствуют	данные отсутствуют	данные отсутствуют
2	2	3	данные отсутствуют	данные отсутствуют	данные отсутствуют	данные отсутствуют	данные отсутствуют
3	3	4	данные отсутствуют	данные отсутствуют	данные отсутствуют	данные отсутствуют	данные отсутствуют
4	4	5	данные отсутствуют	данные отсутствуют	данные отсутствуют	данные отсутствуют	данные отсутствуют
5	5	6	данные отсутствуют	данные отсутствуют	данные отсутствуют	данные отсутствуют	данные отсутствуют
6	6	7	данные отсутствуют	данные отсутствуют	данные отсутствуют	данные отсутствуют	данные отсутствуют
7	7	8	данные отсутствуют	данные отсутствуют	данные отсутствуют	данные отсутствуют	данные отсутствуют
8	8	9	данные отсутствуют	данные отсутствуют	данные отсутствуют	данные отсутствуют	данные отсутствуют
9	9	10	данные отсутствуют	данные отсутствуют	данные отсутствуют	данные отсутствуют	данные отсутствуют
10	10	11	данные отсутствуют	данные отсутствуют	данные отсутствуют	данные отсутствуют	данные отсутствуют
11	11	12	данные отсутствуют	данные отсутствуют	данные отсутствуют	данные отсутствуют	данные отсутствуют
12	12	13	данные отсутствуют	данные отсутствуют	данные отсутствуют	данные отсутствуют	данные отсутствуют
13	13	14	данные отсутствуют	данные отсутствуют	данные отсутствуют	данные отсутствуют	данные отсутствуют
14	14	15	данные отсутствуют	данные отсутствуют	данные отсутствуют	данные отсутствуют	данные отсутствуют
15	15	16	данные отсутствуют	данные отсутствуют	данные отсутствуют	данные отсутствуют	данные отсутствуют

Государственный регистратор		ФГИС ЕГРН
полное наименование должности	подпись	инициалы, фамилия

М.П.

Выписка из Единого государственного реестра недвижимости об объекте недвижимости
Описание местоположения земельного участка

Земельный участок			
(виц объекта недвижимости)			
Лист №	Раздела 3.1	Всего листов раздела 3.1 :	Всего разделов: _____
03.12.2020 № 99/2020/363927013		Всего листов выписки: _____	
Кадастровый номер:		75:32:030631:122	

Описание местоположения границ земельного участка							
Номер п/п	Номер точки		Дирекционный угол	Горизонтальное проложение, м	Описание закрепления на местности	Кадастровые номера смежных участков	Сведения об адресах правообладателей смежных земельных участков
	начальная	конечная					
1	2	3	4	5	6	7	8
16	16	17	данные отсутствуют	данные отсутствуют	данные отсутствуют	данные отсутствуют	данные отсутствуют
17	17	18	данные отсутствуют	данные отсутствуют	данные отсутствуют	данные отсутствуют	данные отсутствуют
18	18	1	данные отсутствуют	данные отсутствуют	данные отсутствуют	данные отсутствуют	данные отсутствуют

Государственный регистратор		ФГИС ЕГРН
полное наименование должности	подпись	инициалы, фамилия

М.П.

Выписка из Единого государственного реестра недвижимости об объекте недвижимости
Описание местоположения земельного участка

Земельный участок			
<small>(виц объекта недвижимости)</small>			
Лист №	Раздела 3.2	Всего листов раздела 3.2 :	Всего разделов: _____
03.12.2020 № 99/2020/363927013		Всего листов выписки: _____	
Кадастровый номер:		75:32:030631:122	

Сведения о характерных точках границы земельного участка				
Система координат: МСК-75				
Зона №				
Номер точки	Координаты		Описание закрепления на местности	Средняя квадратическая погрешность определения координат характерных точек границ земельного участка, м
	X	Y		
1	2	3	4	5
1	659887.88	2348581.81	-	0.1
2	659893.58	2348606.4	-	0.1
3	659894.97	2348609.14	-	0.1
4	659896.87	2348611.04	-	0.1
5	659899.67	2348623.92	-	0.1
6	659899.46	2348628.75	-	0.1
7	659898.91	2348631.57	-	0.1
8	659897.13	2348632.74	-	0.1
9	659892.39	2348634.11	-	0.1
10	659888.68	2348634.3	-	0.1
11	659888.75	2348635.33	-	0.1
12	659882.81	2348636.31	-	0.1
13	659879.68	2348621.32	-	0.1
14	659877.34	2348610.11	-	0.1
15	659877.05	2348609.92	-	0.1

Государственный регистратор		ФГИС ЕГРН
полное наименование должности	подпись	инициалы, фамилия

М.П.

Выписка из Единого государственного реестра недвижимости об объекте недвижимости
Описание местоположения земельного участка

Земельный участок			
(виц объекта недвижимости)			
Лист №	Раздела 3.2	Всего листов раздела 3.2 : _____	Всего разделов: _____
03.12.2020 № 99/2020/363927013		Всего листов выписки: _____	
Кадастровый номер:		75:32:030631:122	

Сведения о характерных точках границы земельного участка				
Система координат: МСК-75				
Зона №				
Номер точки	Координаты		Описание закрепления на местности	Средняя квадратическая погрешность определения координат характерных точек границ земельного участка, м
	X	Y		
1	2	3	4	5
16	659874.54	2348597.9	-	0.1
17	659872.58	2348589.23	-	0.1
18	659872.11	2348587.61	-	0.1

Государственный регистратор		ФГИС ЕГРН
полное наименование должности	подпись	инициалы, фамилия

М.П.

Выписка из Единого государственного реестра недвижимости об объекте недвижимости

Сведения о характеристиках объекта недвижимости

На основании запроса от 03.12.2020 г., поступившего на рассмотрение 03.12.2020 г., сообщаем, что согласно записям Единого государственного реестра недвижимости:

Земельный участок			
(виц объекта недвижимости)			
Лист № _____	Раздела 1	Всего листов раздела 1 : _____	Всего разделов: _____
Всего листов выписки: _____			
03.12.2020 № 99/2020/363962677			
Кадастровый номер:		75:32:030644:17	

Номер кадастрового квартала:	75:32:030644
Дата присвоения кадастрового номера:	27.12.2007
Ранее присвоенный государственный учетный номер:	данные отсутствуют
Адрес:	установлено относительно ориентира, расположенного в границах участка. Почтовый адрес ориентира: Забайкальский край, г Чита, ул Амурская, д 3
Площадь:	550
Кадастровая стоимость, руб.:	575393.5
Кадастровые номера расположенных в пределах земельного участка объектов недвижимости:	данные отсутствуют
Кадастровые номера объектов недвижимости, из которых образован объект недвижимости:	75:32:030644:16
Кадастровые номера образованных объектов недвижимости:	данные отсутствуют
Сведения о включении объекта недвижимости в состав предприятия как имущественного комплекса:	

Государственный регистратор		ФГИС ЕГРН
полное наименование должности	подпись	инициалы, фамилия

М.П.

Сведения о характеристиках объекта недвижимости

Земельный участок			
(виц объекта недвижимости)			
Лист №	Раздела 1	Всего листов раздела 1 : _____	Всего разделов: _____
03.12.2020 № 99/2020/363962677			
Кадастровый номер:		75:32:030644:17	

Категория земель:	
Виды разрешенного использования:	под строительство индивидуального жилого дома
Сведения о кадастровом инженере:	данные отсутствуют
Сведения о лесах, водных объектах и об иных природных объектах, расположенных в пределах земельного участка:	данные отсутствуют
Сведения о том, что земельный участок полностью или частично расположен в границах зоны с особыми условиями использования территории или территории объекта культурного наследия	данные отсутствуют
Сведения о том, что земельный участок расположен в границах особой экономической зоны, территории опережающего социально-экономического развития, зоны территориального развития в Российской Федерации, игровой зоны:	данные отсутствуют
Сведения о том, что земельный участок расположен в границах особо охраняемой природной территории, охотничьих угодий, лесничеств, лесопарков:	данные отсутствуют
Сведения о результатах проведения государственного земельного надзора:	данные отсутствуют
Сведения о расположении земельного участка в границах территории, в отношении которой утвержден проект межевания территории:	данные отсутствуют

Государственный регистратор		ФГИС ЕГРН
полное наименование должности	подпись	инициалы, фамилия

М.П.

Выписка из Единого государственного реестра недвижимости об объекте недвижимости

Сведения о характеристиках объекта недвижимости

Земельный участок		
(виц объекта недвижимости)		
Лист № _____ Раздела 1	Всего листов раздела 1 : _____	Всего разделов: _____
Всего листов выписки: _____		
03.12.2020 № 99/2020/363962677		
Кадастровый номер:		75:32:030644:17
Условный номер земельного участка:	данные отсутствуют	
Сведения о принятии акта и (или) заключении договора, предусматривающих предоставление в соответствии с земельным законодательством исполнительным органом государственной власти или органом местного самоуправления находящегося в государственной или муниципальной собственности земельного участка для строительства наемного дома социального использования или наемного дома коммерческого использования:	данные отсутствуют	
Сведения о том, что земельный участок или земельные участки образованы на основании решения об изъятии земельного участка и (или) расположенного на нем объекта недвижимости для государственных или муниципальных нужд:	данные отсутствуют	
Сведения о том, что земельный участок образован из земель или земельного участка, государственная собственность на которые не разграничена:	данные отсутствуют	
Сведения о наличии земельного спора о местоположении границ земельных участков:	данные отсутствуют	
Статус записи об объекте недвижимости:	Сведения об объекте недвижимости имеют статус "актуальные, ранее учтенные"	
Особые отметки:	Сведения о видах разрешенного использования имеют статус «Актуальные незасвидетельствованные». Право (ограничение права, обременение объекта недвижимости) зарегистрировано на данный объект недвижимости с видами разрешенного использования отсутствует. Сведения необходимые для заполнения раздела 3.1 отсутствуют.	
Получатель выписки:	Крашенинников Константин Иванович	
Государственный регистратор		ФГИС ЕГРН
полное наименование должности	подпись	инициалы, фамилия

М.П.

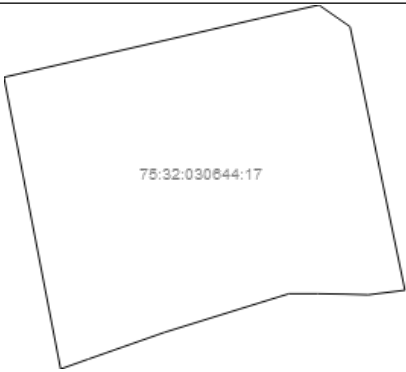
Выписка из Единого государственного реестра недвижимости об объекте недвижимости
Сведения о зарегистрированных правах

Земельный участок		
<small>(виц объекта недвижимости)</small>		
Лист № ____ Раздела 2	Всего листов раздела 2 : ____	Всего разделов: ____
Всего листов выписки: ____		
03.12.2020 № 99/2020/363962677		
Кадастровый номер:		75:32:030644:17
1.	Правообладатель (правообладатели):	1.1. Сульдина Елена Александровна
2.	Вид, номер и дата государственной регистрации права:	2.1. Собственность, № 75-75/001-75/001/124/2015-179/2 от 03.09.2015, 1/1
3.	Ограничение прав и обременение объекта недвижимости:	не зарегистрировано
4.	Договоры участия в долевом строительстве:	не зарегистрировано
5.	Заявленные в судебном порядке права требования:	данные отсутствуют
6.	Сведения о возражении в отношении зарегистрированного права:	данные отсутствуют
7.	Сведения о наличии решения об изъятии объекта недвижимости для государственных и муниципальных нужд:	данные отсутствуют
8.	Сведения о невозможности государственной регистрации без личного участия правообладателя или его законного представителя:	
9.	Правопритязания и сведения о наличии поступивших, но не рассмотренных заявлений о проведении государственной регистрации права (перехода, прекращения права), ограничения права или обременения объекта недвижимости, сделки в отношении объекта недвижимости:	данные отсутствуют
10.	Сведения об осуществлении государственной регистрации сделки, права, ограничения права без необходимого в силу закона согласия третьего лица, органа:	данные отсутствуют
11.	Сведения о невозможности государственной регистрации перехода, прекращения, ограничения права на земельный участок из земель сельскохозяйственного назначения:	
Государственный регистратор		ФГИС ЕГРН
полное наименование должности		подпись
		инициалы, фамилия

М.П.

Выписка из Единого государственного реестра недвижимости об объекте недвижимости
Описание местоположения земельного участка

Земельный участок			
(виц объекта недвижимости)			
Лист № ____ Раздела 3	Всего листов раздела 3 : ____	Всего разделов: ____	Всего листов выписки: ____
03.12.2020 № 99/2020/363962677			
Кадастровый номер:		75:32:030644:17	

План (чертеж, схема) земельного участка			
			
Масштаб 1: данные отсутствуют	Условные обозначения:		

Государственный регистратор		ФГИС ЕГРН
полное наименование должности	подпись	инициалы, фамилия

М.П.

Выписка из Единого государственного реестра недвижимости об объекте недвижимости
Описание местоположения земельного участка

Земельный участок			
<small>(виц объекта недвижимости)</small>			
Лист №	Раздела 3.2	Всего листов раздела 3.2 : _____	Всего разделов: _____
Всего листов выписки: _____			
03.12.2020 № 99/2020/363962677			
Кадастровый номер:		75:32:030644:17	


Сведения о характерных точках границы земельного участка				
Система координат: Вичуга				
Зона №				
Номер точки	Координаты		Описание закрепления на местности	Средняя квадратическая погрешность определения координат характерных точек границ земельного участка, м
	X	Y		
1	2	3	4	5
1	659716.19	2348578.21	данные отсутствуют	данные отсутствуют
2	659718.91	2348590.05	данные отсутствуют	данные отсутствуют
3	659720.57	2348597.2	данные отсутствуют	данные отсутствуют
4	659721.56	2348601.56	данные отсутствуют	данные отсутствуют
5	659719.95	2348603.87	данные отсутствуют	данные отсутствуют
6	659700.37	2348607.94	данные отсутствуют	данные отсутствуют
7	659700.03	2348605.22	данные отсутствуют	данные отсутствуют
8	659700.08	2348603.45	данные отсутствуют	данные отсутствуют
9	659700.11	2348601.46	данные отсутствуют	данные отсутствуют
10	659700.11	2348599.34	данные отсутствуют	данные отсутствуют
11	659697.23	2348590.08	данные отсутствуют	данные отсутствуют
12	659695.25	2348584.46	данные отсутствуют	данные отсутствуют
13	659694.52	2348582.41	данные отсутствуют	данные отсутствуют

Государственный регистратор		ФГИС ЕГРН
полное наименование должности	подпись	инициалы, фамилия

М.П.

Выписка из Единого государственного реестра недвижимости об объекте недвижимости
Сведения о частях земельного участка

Земельный участок			
<small>(вид объекта недвижимости)</small>			
Лист № ____ Раздела 4	Всего листов раздела 4 : ____	Всего разделов: ____	Всего листов выписки: ____
03.12.2020 № 99/2020/363962677			
Кадастровый номер:		75:32:030644:17	

План (чертеж, схема) части земельного участка	Учетный номер части: 75:32:030644:17/1
 :32:030644:17/1	
Масштаб 1: данные отсутствуют	Условные обозначения:

Государственный регистратор		ФГИС ЕГРН
полное наименование должности	подпись	инициалы, фамилия

М.П.

Выписка из Единого государственного реестра недвижимости об объекте недвижимости
Сведения о частях земельного участка

Земельный участок			
<small>(виц объекта недвижимости)</small>			
Лист №	Раздела 4.1	Всего листов раздела 4.1 : _____	Всего разделов: _____
Всего листов выписки: _____			
03.12.2020 № 99/2020/363962677			
Кадастровый номер:		75:32:030644:17	

Учетный номер части	Площадь (м ²)	Содержание ограничения в использовании или ограничения права на объект недвижимости или обременения объекта недвижимости
1	2	3
1	25	, Решение "О согласовании охранной зоны объекта электросетевого хозяйства" № 800 от 21.12.2018, срок действия: 19.03.2019

Государственный регистратор		ФГИС ЕГРН
полное наименование должности	подпись	инициалы, фамилия

М.П.

Сведения о характерных точках границы части (частей) земельного участка				
Учетный номер части: 1				
Система координат: Вичуга				
Зона №				
Номер точки	Координаты, м		Описание закрепления на местности	Средняя квадратическая погрешность определения координат характерных точек границы части земельного участка, м
	X	Y		
1	2	3	4	5
5	659719.95	2348603.87	данные отсутствуют	данные отсутствуют
6	659700.37	2348607.94	данные отсутствуют	данные отсутствуют
14	659721.03	2348602.32	данные отсутствуют	данные отсутствуют
15	659700.23	2348606.79	данные отсутствуют	данные отсутствуют

Государственный регистратор		ФГИС ЕГРН
полное наименование должности	подпись	инициалы, фамилия

М.П.

Выписка из Единого государственного реестра недвижимости об объекте недвижимости

Сведения о характеристиках объекта недвижимости

На основании запроса от 03.12.2020 г., поступившего на рассмотрение 03.12.2020 г., сообщаем, что согласно записям Единого государственного реестра недвижимости:

Земельный участок			
(виц объекта недвижимости)			
Лист №	Раздела 1	Всего листов раздела 1 : _____	Всего разделов: _____
03.12.2020 № 99/2020/363969285		Всего листов выписки: _____	
Кадастровый номер:		75:32:030644:28	

Номер кадастрового квартала:	75:32:030644
Дата присвоения кадастрового номера:	13.03.2009
Ранее присвоенный государственный учетный номер:	данные отсутствуют
Адрес:	, г Чита, ул Калинина, д 20
Площадь:	436 +/- 7
Кадастровая стоимость, руб.:	462290,8
Кадастровые номера расположенных в пределах земельного участка объектов недвижимости:	данные отсутствуют
Кадастровые номера объектов недвижимости, из которых образован объект недвижимости:	данные отсутствуют
Кадастровые номера образованных объектов недвижимости:	данные отсутствуют
Сведения о включении объекта недвижимости в состав предприятия как имущественного комплекса:	

Государственный регистратор		ФГИС ЕГРН
полное наименование должности	подпись	инициалы, фамилия

М.П.

Сведения о характеристиках объекта недвижимости

Земельный участок		
(виц объекта недвижимости)		
Лист № _____ Раздела 1	Всего листов раздела 1 : _____	Всего разделов: _____
Всего листов выписки: _____		
03.12.2020 № 99/2020/363969285		
Кадастровый номер:		75:32:030644:28
Категория земель:		
Виды разрешенного использования:	Для обслуживания и использования жилого дома	
Сведения о кадастровом инженере:	данные отсутствуют	
Сведения о лесах, водных объектах и об иных природных объектах, расположенных в пределах земельного участка:	данные отсутствуют	
Сведения о том, что земельный участок полностью или частично расположен в границах зоны с особыми условиями использования территории или территории объекта культурного наследия	данные отсутствуют	
Сведения о том, что земельный участок расположен в границах особой экономической зоны, территории опережающего социально-экономического развития, зоны территориального развития в Российской Федерации, игровой зоны:	данные отсутствуют	
Сведения о том, что земельный участок расположен в границах особо охраняемой природной территории, охотничьих угодий, лесничеств, лесопарков:	данные отсутствуют	
Сведения о результатах проведения государственного земельного надзора:	данные отсутствуют	
Сведения о расположении земельного участка в границах территории, в отношении которой утвержден проект межевания территории:	данные отсутствуют	
Государственный регистратор		ФГИС ЕГРН
полное наименование должности	подпись	инициалы, фамилия

М.П.

Сведения о характеристиках объекта недвижимости

Земельный участок		
(вид объекта недвижимости)		
Лист № _____ Раздела 1	Всего листов раздела 1 : _____	Всего разделов: _____
Всего листов выписки: _____		
03.12.2020 № 99/2020/363969285		
Кадастровый номер:		75:32:030644:28
Условный номер земельного участка:	данные отсутствуют	
Сведения о принятии акта и (или) заключении договора, предусматривающих предоставление в соответствии с земельным законодательством исполнительным органом государственной власти или органом местного самоуправления находящегося в государственной или муниципальной собственности земельного участка для строительства наемного дома социального использования или наемного дома коммерческого использования:	данные отсутствуют	
Сведения о том, что земельный участок или земельные участки образованы на основании решения об изъятии земельного участка и (или) расположенного на нем объекта недвижимости для государственных или муниципальных нужд:	данные отсутствуют	
Сведения о том, что земельный участок образован из земель или земельного участка, государственная собственность на которые не разграничена:	данные отсутствуют	
Сведения о наличии земельного спора о местоположении границ земельных участков:	данные отсутствуют	
Статус записи об объекте недвижимости:	Сведения об объекте недвижимости имеют статус "актуальные"	
Особые отметки:	Сведения о видах разрешенного использования имеют статус «Актуальные незасвидетельствованные». Право (ограничение права, обременение объекта недвижимости) зарегистрировано на данный объект недвижимости с видами разрешенного использования отсутствует. Сведения необходимые для заполнения раздела 3.1 отсутствуют. Сведения необходимые для заполнения раздела 4 отсутствуют. Сведения необходимые для заполнения раздела 4.1 отсутствуют. Сведения необходимые для заполнения раздела 4.2 отсутствуют.	
Получатель выписки:	Крашенинников Константин Иванович	
Государственный регистратор		ФГИС ЕГРН
полное наименование должности	подпись	инициалы, фамилия

М.П.

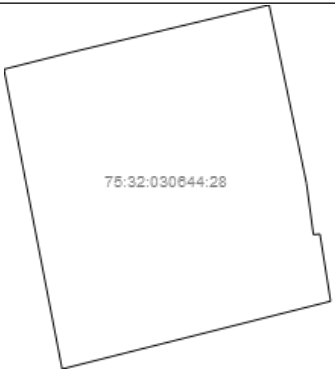
Выписка из Единого государственного реестра недвижимости об объекте недвижимости
Сведения о зарегистрированных правах

Земельный участок		
<small>(виц объекта недвижимости)</small>		
Лист № ____ Раздела 2	Всего листов раздела 2 : ____	Всего разделов: ____
Всего листов выписки: ____		
03.12.2020 № 99/2020/363969285		
Кадастровый номер:		75:32:030644:28
1.	Правообладатель (правообладатели):	1.1. Страничкина Александра Сергеевна
2.	Вид, номер и дата государственной регистрации права:	2.1. Собственность, № 75-75-01/156/2009-448 от 11.12.2009
3.	Ограничение прав и обременение объекта недвижимости:	не зарегистрировано
4.	Договоры участия в долевом строительстве:	не зарегистрировано
5.	Заявленные в судебном порядке права требования:	данные отсутствуют
6.	Сведения о возражении в отношении зарегистрированного права:	данные отсутствуют
7.	Сведения о наличии решения об изъятии объекта недвижимости для государственных и муниципальных нужд:	данные отсутствуют
8.	Сведения о невозможности государственной регистрации без личного участия правообладателя или его законного представителя:	
9.	Правопритязания и сведения о наличии поступивших, но не рассмотренных заявлений о проведении государственной регистрации права (перехода, прекращения права), ограничения права или обременения объекта недвижимости, сделки в отношении объекта недвижимости:	данные отсутствуют
10.	Сведения об осуществлении государственной регистрации сделки, права, ограничения права без необходимого в силу закона согласия третьего лица, органа:	данные отсутствуют
11.	Сведения о невозможности государственной регистрации перехода, прекращения, ограничения права на земельный участок из земель сельскохозяйственного назначения:	
Государственный регистратор		ФГИС ЕГРН
полное наименование должности		подпись
		инициалы, фамилия

М.П.

Выписка из Единого государственного реестра недвижимости об объекте недвижимости
Описание местоположения земельного участка

Земельный участок			
(виц объекта недвижимости)			
Лист № ____ Раздела 3	Всего листов раздела 3 : ____	Всего разделов: ____	Всего листов выписки: ____
03.12.2020 № 99/2020/363969285			
Кадастровый номер:		75:32:030644:28	

План (чертеж, схема) земельного участка			
			
Масштаб 1: данные отсутствуют	Условные обозначения:		

Государственный регистратор		ФГИС ЕГРН
полное наименование должности	подпись	инициалы, фамилия

М.П.

Выписка из Единого государственного реестра недвижимости об объекте недвижимости
Описание местоположения земельного участка

Земельный участок			
(виц объекта недвижимости)			
Лист №	Раздела 3.2	Всего листов раздела 3.2 : _____	Всего разделов: _____
03.12.2020 № 99/2020/363969285		Всего листов выписки: _____	
Кадастровый номер:		75:32:030644:28	

Сведения о характерных точках границы земельного участка				
Система координат: МСК-75				
Зона №				
Номер точки	Координаты		Описание закрепления на местности	Средняя квадратическая погрешность определения координат характерных точек границ земельного участка, м
	X	Y		
1	2	3	4	5
1	659704.33	2348623.12	данные отсутствуют	0.1
2	659705.55	2348627.96	данные отсутствуют	0.1
3	659708.97	2348642.23	данные отсутствуют	0.1
4	659696.1	2348644.92	данные отсутствуют	0.1
5	659692.39	2348645.42	данные отсутствуют	0.1
6	659692.43	2348645.89	данные отсутствуют	0.1
7	659687.58	2348646.66	данные отсутствуют	0.1
8	659682.69	2348627.31	данные отсутствуют	0.1

Государственный регистратор		ФГИС ЕГРН
полное наименование должности	подпись	инициалы, фамилия

М.П.

Выписка из Единого государственного реестра недвижимости об объекте недвижимости

Сведения о характеристиках объекта недвижимости

На основании запроса от 03.12.2020 г., поступившего на рассмотрение 03.12.2020 г., сообщаем, что согласно записям Единого государственного реестра недвижимости:

Земельный участок			
(вид объекта недвижимости)			
Лист №	Раздела 1	Всего листов раздела 1 : _____	Всего разделов: _____
03.12.2020 № 99/2020/363970786		Всего листов выписки: _____	
Кадастровый номер:		75:32:030644:33	

Номер кадастрового квартала:	75:32:030644
Дата присвоения кадастрового номера:	15.07.2009
Ранее присвоенный государственный учетный номер:	данные отсутствуют
Адрес:	установлено относительно ориентира, расположенного в границах участка. Почтовый адрес ориентира: Забайкальский край, г. Чита, ул. Калинина, д. 12
Площадь:	1006 +/- 11
Кадастровая стоимость, руб.:	1084538.42
Кадастровые номера расположенных в пределах земельного участка объектов недвижимости:	75:32:030644:74
Кадастровые номера объектов недвижимости, из которых образован объект недвижимости:	данные отсутствуют
Кадастровые номера образованных объектов недвижимости:	данные отсутствуют
Сведения о включении объекта недвижимости в состав предприятия как имущественного комплекса:	

Государственный регистратор		ФГИС ЕГРН
полное наименование должности	подпись	инициалы, фамилия

М.П.

Сведения о характеристиках объекта недвижимости

Земельный участок			
(вид объекта недвижимости)			
Лист №	Раздела 1	Всего листов раздела 1 : _____	Всего разделов: _____
03.12.2020 № 99/2020/363970786			
Кадастровый номер:		75:32:030644:33	

Категория земель:	
Виды разрешенного использования:	для обслуживания и использования индивидуального жилого дома
Сведения о кадастровом инженере:	данные отсутствуют
Сведения о лесах, водных объектах и об иных природных объектах, расположенных в пределах земельного участка:	данные отсутствуют
Сведения о том, что земельный участок полностью или частично расположен в границах зоны с особыми условиями использования территории или территории объекта культурного наследия	данные отсутствуют
Сведения о том, что земельный участок расположен в границах особой экономической зоны, территории опережающего социально-экономического развития, зоны территориального развития в Российской Федерации, игровой зоны:	данные отсутствуют
Сведения о том, что земельный участок расположен в границах особо охраняемой природной территории, охотничьих угодий, лесничеств, лесопарков:	данные отсутствуют
Сведения о результатах проведения государственного земельного надзора:	данные отсутствуют
Сведения о расположении земельного участка в границах территории, в отношении которой утвержден проект межевания территории:	данные отсутствуют

Государственный регистратор		ФГИС ЕГРН
полное наименование должности	подпись	инициалы, фамилия

М.П.

Сведения о характеристиках объекта недвижимости

Земельный участок		
(вид объекта недвижимости)		
Лист № _____ Раздела 1	Всего листов раздела 1 : _____	Всего разделов: _____
Всего листов выписки: _____		
03.12.2020 № 99/2020/363970786		
Кадастровый номер:		75:32:030644:33
Условный номер земельного участка:	данные отсутствуют	
Сведения о принятии акта и (или) заключении договора, предусматривающих предоставление в соответствии с земельным законодательством исполнительным органом государственной власти или органом местного самоуправления находящегося в государственной или муниципальной собственности земельного участка для строительства наемного дома социального использования или наемного дома коммерческого использования:	данные отсутствуют	
Сведения о том, что земельный участок или земельные участки образованы на основании решения об изъятии земельного участка и (или) расположенного на нем объекта недвижимости для государственных или муниципальных нужд:	данные отсутствуют	
Сведения о том, что земельный участок образован из земель или земельного участка, государственная собственность на которые не разграничена:	данные отсутствуют	
Сведения о наличии земельного спора о местоположении границ земельных участков:	данные отсутствуют	
Статус записи об объекте недвижимости:	Сведения об объекте недвижимости имеют статус "актуальные"	
Особые отметки:	Сведения о видах разрешенного использования имеют статус «Актуальные незасвидетельствованные». Право (ограничение права, обременение объекта недвижимости) зарегистрировано на данный объект недвижимости с видами разрешенного использования отсутствует. Сведения необходимые для заполнения раздела 3.1 отсутствуют. Сведения необходимые для заполнения раздела 4 отсутствуют. Сведения необходимые для заполнения раздела 4.1 отсутствуют. Сведения необходимые для заполнения раздела 4.2 отсутствуют.	
Получатель выписки:	Крашенинников Константин Иванович	
Государственный регистратор		ФГИС ЕГРН
полное наименование должности	подпись	инициалы, фамилия

М.П.

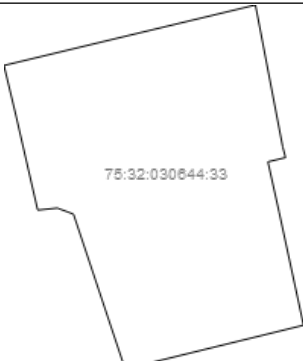
Выписка из Единого государственного реестра недвижимости об объекте недвижимости
Сведения о зарегистрированных правах

Земельный участок		
<small>(виц объекта недвижимости)</small>		
Лист № <u> </u> Раздела <u>2</u>	Всего листов раздела <u>2</u> : <u> </u>	Всего разделов: <u> </u>
Всего листов выписки: <u> </u>		
03.12.2020 № 99/2020/363970786		
Кадастровый номер:		75:32:030644:33
1.	Правообладатель (правообладатели):	1.1. Сечанцын Анатолий Иванович
2.	Вид, номер и дата государственной регистрации права:	2.1. Собственность, № 75-75-01/198/2009-066 от 18.12.2009, 1/1
3.	Ограничение прав и обременение объекта недвижимости:	не зарегистрировано
4.	Договоры участия в долевом строительстве:	не зарегистрировано
5.	Заявленные в судебном порядке права требования:	данные отсутствуют
6.	Сведения о возражении в отношении зарегистрированного права:	данные отсутствуют
7.	Сведения о наличии решения об изъятии объекта недвижимости для государственных и муниципальных нужд:	данные отсутствуют
8.	Сведения о невозможности государственной регистрации без личного участия правообладателя или его законного представителя:	
9.	Правопритязания и сведения о наличии поступивших, но не рассмотренных заявлений о проведении государственной регистрации права (перехода, прекращения права), ограничения права или обременения объекта недвижимости, сделки в отношении объекта недвижимости:	данные отсутствуют
10.	Сведения об осуществлении государственной регистрации сделки, права, ограничения права без необходимого в силу закона согласия третьего лица, органа:	данные отсутствуют
11.	Сведения о невозможности государственной регистрации перехода, прекращения, ограничения права на земельный участок из земель сельскохозяйственного назначения:	
Государственный регистратор		ФГИС ЕГРН
полное наименование должности		подпись
		инициалы, фамилия

М.П.

Выписка из Единого государственного реестра недвижимости об объекте недвижимости
Описание местоположения земельного участка

Земельный участок			
(виц объекта недвижимости)			
Лист № ____ Раздела 3	Всего листов раздела 3 : ____	Всего разделов: ____	Всего листов выписки: ____
03.12.2020 № 99/2020/363970786			
Кадастровый номер:		75:32:030644:33	

План (чертеж, схема) земельного участка			
			
Масштаб 1: данные отсутствуют	Условные обозначения:		

Государственный регистратор		ФГИС ЕГРН
полное наименование должности	подпись	инициалы, фамилия

М.П.

Выписка из Единого государственного реестра недвижимости об объекте недвижимости
Описание местоположения земельного участка

Земельный участок			
(виц объекта недвижимости)			
Лист №	Раздела 3.2	Всего листов раздела 3.2 : _____	Всего разделов: _____
Всего листов выписки: _____			
03.12.2020 № 99/2020/363970786			
Кадастровый номер:		75:32:030644:33	

Сведения о характерных точках границы земельного участка				
Система координат: МСК 53 (Зона-2)				
Зона №				
Номер точки	Координаты		Описание закрепления на местности	Средняя квадратическая погрешность определения координат характерных точек границ земельного участка, м
	X	Y		
1	2	3	4	5
1	659618.89	2348666.61	данные отсутствуют	данные отсутствуют
2	659602.14	2348669.82	данные отсутствуют	данные отсутствуют
3	659600.83	2348670.16	данные отсутствуют	данные отсутствуют
4	659600.33	2348668.08	данные отсутствуют	данные отсутствуют
5	659594.43	2348669.39	данные отсутствуют	данные отсутствуют
6	659580.99	2348672.29	данные отсутствуют	данные отсутствуют
7	659575.81	2348651.21	данные отсутствуют	данные отсутствуют
8	659594.14	2348645.11	данные отсутствуют	данные отсутствуют
9	659594.85	2348643.21	данные отсутствуют	данные отсутствуют
10	659594.62	2348640.88	данные отсутствуют	данные отсутствуют
11	659605.78	2348638.32	данные отсутствуют	данные отсутствуют
12	659611.73	2348636.9	данные отсутствуют	данные отсутствуют

Государственный регистратор		ФГИС ЕГРН
полное наименование должности	подпись	инициалы, фамилия

М.П.

Выписка из Единого государственного реестра недвижимости об объекте недвижимости

Сведения о характеристиках объекта недвижимости

На основании запроса от 03.12.2020 г., поступившего на рассмотрение 03.12.2020 г., сообщаем, что согласно записям Единого государственного реестра недвижимости:

Земельный участок			
(виц объекта недвижимости)			
Лист №	Раздела 1	Всего листов раздела 1 : ____	Всего разделов: ____
03.12.2020 № 99/2020/363964196		Всего листов выписки: ____	
Кадастровый номер:		75:32:030644:223	

Номер кадастрового квартала:	75:32:030644
Дата присвоения кадастрового номера:	25.01.2012
Ранее присвоенный государственный учетный номер:	данные отсутствуют
Адрес:	Забайкальский край, г Чита, ул. Калинина, 18
Площадь:	526 +/- 8
Кадастровая стоимость, руб.:	560847.5
Кадастровые номера расположенных в пределах земельного участка объектов недвижимости:	75:32:030644:181
Кадастровые номера объектов недвижимости, из которых образован объект недвижимости:	данные отсутствуют
Кадастровые номера образованных объектов недвижимости:	данные отсутствуют
Сведения о включении объекта недвижимости в состав предприятия как имущественного комплекса:	

Государственный регистратор		ФГИС ЕГРН
полное наименование должности	подпись	инициалы, фамилия

М.П.

Сведения о характеристиках объекта недвижимости

Земельный участок			
(виц объекта недвижимости)			
Лист №	Раздела 1	Всего листов раздела 1 : _____	Всего разделов: _____
03.12.2020 № 99/2020/363964196			
Кадастровый номер:		75:32:030644:223	

Категория земель:	
Виды разрешенного использования:	для размещения жилого дома индивидуальной жилой застройки
Сведения о кадастровом инженере:	Клюева Евгения Ивановна №75-10-17, ГОУ СПО ЧТОТиБ
Сведения о лесах, водных объектах и об иных природных объектах, расположенных в пределах земельного участка:	данные отсутствуют
Сведения о том, что земельный участок полностью или частично расположен в границах зоны с особыми условиями использования территории или территории объекта культурного наследия	данные отсутствуют
Сведения о том, что земельный участок расположен в границах особой экономической зоны, территории опережающего социально-экономического развития, зоны территориального развития в Российской Федерации, игровой зоны:	данные отсутствуют
Сведения о том, что земельный участок расположен в границах особо охраняемой природной территории, охотничьих угодий, лесничеств, лесопарков:	данные отсутствуют
Сведения о результатах проведения государственного земельного надзора:	данные отсутствуют
Сведения о расположении земельного участка в границах территории, в отношении которой утвержден проект межевания территории:	данные отсутствуют

Государственный регистратор		ФГИС ЕГРН
полное наименование должности	подпись	инициалы, фамилия

М.П.

Сведения о характеристиках объекта недвижимости

Земельный участок		
(виц объекта недвижимости)		
Лист № _____ Раздела 1	Всего листов раздела 1 : _____	Всего разделов: _____
Всего листов выписки: _____		
03.12.2020 № 99/2020/363964196		
Кадастровый номер:		75:32:030644:223
Условный номер земельного участка:	данные отсутствуют	
Сведения о принятии акта и (или) заключении договора, предусматривающих предоставление в соответствии с земельным законодательством исполнительным органом государственной власти или органом местного самоуправления находящегося в государственной или муниципальной собственности земельного участка для строительства наемного дома социального использования или наемного дома коммерческого использования:	данные отсутствуют	
Сведения о том, что земельный участок или земельные участки образованы на основании решения об изъятии земельного участка и (или) расположенного на нем объекта недвижимости для государственных или муниципальных нужд:	данные отсутствуют	
Сведения о том, что земельный участок образован из земель или земельного участка, государственная собственность на которые не разграничена:	данные отсутствуют	
Сведения о наличии земельного спора о местоположении границ земельных участков:	данные отсутствуют	
Статус записи об объекте недвижимости:	Сведения об объекте недвижимости имеют статус "актуальные"	
Особые отметки:	Сведения необходимые для заполнения раздела 3.1 отсутствуют. Сведения необходимые для заполнения раздела 4 отсутствуют. Сведения необходимые для заполнения раздела 4.1 отсутствуют. Сведения необходимые для заполнения раздела 4.2 отсутствуют.	
Получатель выписки:	Крашенинников Константин Иванович	
Государственный регистратор		ФГИС ЕГРН
полное наименование должности	подпись	инициалы, фамилия

М.П.

Выписка из Единого государственного реестра недвижимости об объекте недвижимости
Сведения о зарегистрированных правах

Земельный участок		
<small>(виц объекта недвижимости)</small>		
Лист № <u> </u> Раздела <u>2</u>	Всего листов раздела <u>2</u> : <u> </u>	Всего разделов: <u> </u>
Всего листов выписки: <u> </u>		
03.12.2020 № 99/2020/363964196		
Кадастровый номер:		75:32:030644:223
1. Правообладатель (правообладатели):	1.1.	Татауров Дмитрий Евгеньевич
2. Вид, номер и дата государственной регистрации права:	2.1.	Долевая собственность, № 75:32:030644:223-75/001/2018-4 от 28.04.2018, доля в праве 1/5
3. Ограничение прав и обременение объекта недвижимости:	не зарегистрировано	
1. Правообладатель (правообладатели):	1.2.	Татаурова София Евгеньевна
2. Вид, номер и дата государственной регистрации права:	2.2.	Долевая собственность, № 75:32:030644:223-75/001/2018-5 от 28.04.2018, доля в праве 1/5
3. Ограничение прав и обременение объекта недвижимости:	не зарегистрировано	
1. Правообладатель (правообладатели):	1.3.	Татауров Евгений Валерьевич
2. Вид, номер и дата государственной регистрации права:	2.3.	Долевая собственность, № 75:32:030644:223-75/001/2018-6 от 28.04.2018, доля в праве 1/5
3. Ограничение прав и обременение объекта недвижимости:	не зарегистрировано	
1. Правообладатель (правообладатели):	1.4.	Татаурова Евгения Владимировна
2. Вид, номер и дата государственной регистрации права:	2.4.	Долевая собственность, № 75:32:030644:223-75/001/2018-3 от 28.04.2018, доля в праве 1/5
3. Ограничение прав и обременение объекта недвижимости:	не зарегистрировано	
Государственный регистратор		ФГИС ЕГРН
полное наименование должности	подпись	инициалы, фамилия

М.П.

Земельный участок			
(вид объекта недвижимости)			
Лист № ___	Раздела 2	Всего листов раздела 2 : ___	Всего разделов: ___
03.12.2020 № 99/2020/363964196		Всего листов выписки: ___	
Кадастровый номер:		75:32:030644:223	

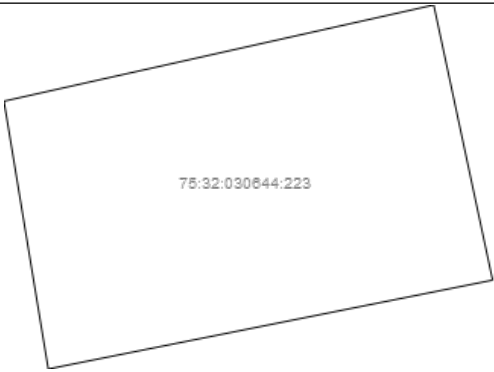
1.	Правообладатель (правообладатели):	1.5.	Татауров Роман Евгеньевич
2.	Вид, номер и дата государственной регистрации права:	2.5.	Долевая собственность, № 75:32:030644:223-75/001/2018-2 от 28.04.2018, доля в праве 1/5
3.	Ограничение прав и обременение объекта недвижимости:		не зарегистрировано
4.	Договоры участия в долевом строительстве:		не зарегистрировано
5.	Заявленные в судебном порядке права требования:		данные отсутствуют
6.	Сведения о возражении в отношении зарегистрированного права:		данные отсутствуют
7.	Сведения о наличии решения об изъятии объекта недвижимости для государственных и муниципальных нужд:		данные отсутствуют
8.	Сведения о невозможности государственной регистрации без личного участия правообладателя или его законного представителя:		
9.	Правопритязания и сведения о наличии поступивших, но не рассмотренных заявлений о проведении государственной регистрации права (перехода, прекращения права), ограничения права или обременения объекта недвижимости, сделки в отношении объекта недвижимости:		данные отсутствуют
10.	Сведения об осуществлении государственной регистрации сделки, права, ограничения права без необходимого в силу закона согласия третьего лица, органа:		данные отсутствуют
11.	Сведения о невозможности государственной регистрации перехода, прекращения, ограничения права на земельный участок из земель сельскохозяйственного назначения:		

Государственный регистратор		ФГИС ЕГРН
полное наименование должности	подпись	инициалы, фамилия

М.П.

Выписка из Единого государственного реестра недвижимости об объекте недвижимости
Описание местоположения земельного участка

Земельный участок			
(виц объекта недвижимости)			
Лист № ____ Раздела 3	Всего листов раздела 3 : ____	Всего разделов: ____	Всего листов выписки: ____
03.12.2020 № 99/2020/363964196			
Кадастровый номер:		75:32:030644:223	

План (чертеж, схема) земельного участка			
			
Масштаб 1: данные отсутствуют	Условные обозначения:		

Государственный регистратор		ФГИС ЕГРН
полное наименование должности	подпись	инициалы, фамилия

М.П.

Выписка из Единого государственного реестра недвижимости об объекте недвижимости
Описание местоположения земельного участка

Земельный участок			
(виц объекта недвижимости)			
Лист №	Раздела 3.2	Всего листов раздела 3.2 : _____	Всего разделов: _____
Всего листов выписки: _____		Всего листов выписки: _____	
03.12.2020 № 99/2020/363964196			
Кадастровый номер:		75:32:030644:223	

Сведения о характерных точках границы земельного участка				
Система координат: МСК-75				
Зона №				
Номер точки	Координаты		Описание закрепления на местности	Средняя квадратическая погрешность определения координат характерных точек границ земельного участка, м
	X	Y		
1	2	3	4	5
1	659670.15	2348625.61	626001000000	0.2
2	659676.44	2348653.66	626001000000	0.2
3	659658.45	2348657.5	626001000000	0.2
4	659652.64	2348628.5	626001000000	0.2

Государственный регистратор		ФГИС ЕГРН
полное наименование должности	подпись	инициалы, фамилия

М.П.

Выписка из Единого государственного реестра недвижимости об объекте недвижимости

Сведения о характеристиках объекта недвижимости

На основании запроса от 03.12.2020 г., поступившего на рассмотрение 03.12.2020 г., сообщаем, что согласно записям Единого государственного реестра недвижимости:

Земельный участок		
(виц объекта недвижимости)		
Лист № _____	Раздела 1	Всего листов раздела 1 : _____
03.12.2020 № 99/2020/363966832		Всего разделов: _____
Кадастровый номер:		75:32:030644:273
Номер кадастрового квартала:	75:32:030644	
Дата присвоения кадастрового номера:	22.09.2014	
Ранее присвоенный государственный учетный номер:	данные отсутствуют	
Адрес:	установлено относительно ориентира, расположенного в границах участка. Почтовый адрес ориентира: Забайкальский край, г Чита, ул Витимская, 18	
Площадь:	410 +/- 7	
Кадастровая стоимость, руб.:	450196.4	
Кадастровые номера расположенных в пределах земельного участка объектов недвижимости:	75:32:030644:77	
Кадастровые номера объектов недвижимости, из которых образован объект недвижимости:	данные отсутствуют	
Кадастровые номера образованных объектов недвижимости:	данные отсутствуют	
Сведения о включении объекта недвижимости в состав предприятия как имущественного комплекса:		
Государственный регистратор		ФГИС ЕГРН
полное наименование должности	подпись	инициалы, фамилия

М.П.

Выписка из Единого государственного реестра недвижимости об объекте недвижимости

Сведения о характеристиках объекта недвижимости

Земельный участок			
(виц объекта недвижимости)			
Лист №	Раздела 1	Всего листов раздела 1 : _____	Всего разделов: _____
03.12.2020 № 99/2020/363966832			
Кадастровый номер:		75:32:030644:273	

Категория земель:	
Виды разрешенного использования:	Для размещения дома индивидуальной жилой застройки
Сведения о кадастровом инженере:	Арнольд Евгения Владимировна №75-10-2
Сведения о лесах, водных объектах и об иных природных объектах, расположенных в пределах земельного участка:	данные отсутствуют
Сведения о том, что земельный участок полностью или частично расположен в границах зоны с особыми условиями использования территории или территории объекта культурного наследия	данные отсутствуют
Сведения о том, что земельный участок расположен в границах особой экономической зоны, территории опережающего социально-экономического развития, зоны территориального развития в Российской Федерации, игровой зоны:	данные отсутствуют
Сведения о том, что земельный участок расположен в границах особо охраняемой природной территории, охотничьих угодий, лесничеств, лесопарков:	данные отсутствуют
Сведения о результатах проведения государственного земельного надзора:	данные отсутствуют
Сведения о расположении земельного участка в границах территории, в отношении которой утвержден проект межевания территории:	данные отсутствуют

Государственный регистратор		ФГИС ЕГРН
полное наименование должности	подпись	инициалы, фамилия

М.П.

Сведения о характеристиках объекта недвижимости

Земельный участок		
(вид объекта недвижимости)		
Лист № _____ Раздела 1	Всего листов раздела 1 : _____	Всего разделов: _____
Всего листов выписки: _____		
03.12.2020 № 99/2020/363966832		
Кадастровый номер:		75:32:030644:273
Условный номер земельного участка:	данные отсутствуют	
Сведения о принятии акта и (или) заключении договора, предусматривающих предоставление в соответствии с земельным законодательством исполнительным органом государственной власти или органом местного самоуправления находящегося в государственной или муниципальной собственности земельного участка для строительства наемного дома социального использования или наемного дома коммерческого использования:	данные отсутствуют	
Сведения о том, что земельный участок или земельные участки образованы на основании решения об изъятии земельного участка и (или) расположенного на нем объекта недвижимости для государственных или муниципальных нужд:	данные отсутствуют	
Сведения о том, что земельный участок образован из земель или земельного участка, государственная собственность на которые не разграничена:	данные отсутствуют	
Сведения о наличии земельного спора о местоположении границ земельных участков:	данные отсутствуют	
Статус записи об объекте недвижимости:	Сведения об объекте недвижимости имеют статус "актуальные"	
Особые отметки:	Сведения о видах разрешенного использования имеют статус «Актуальные незасвидетельствованные». Право (ограничение права, обременение объекта недвижимости) зарегистрировано на данный объект недвижимости с видами разрешенного использования отсутствует. Сведения необходимые для заполнения раздела 3.1 отсутствуют. Сведения необходимые для заполнения раздела 4 отсутствуют. Сведения необходимые для заполнения раздела 4.1 отсутствуют. Сведения необходимые для заполнения раздела 4.2 отсутствуют.	
Получатель выписки:	Крашенинников Константин Иванович	
Государственный регистратор		ФГИС ЕГРН
полное наименование должности	подпись	инициалы, фамилия

М.П.

Выписка из Единого государственного реестра недвижимости об объекте недвижимости
Сведения о зарегистрированных правах

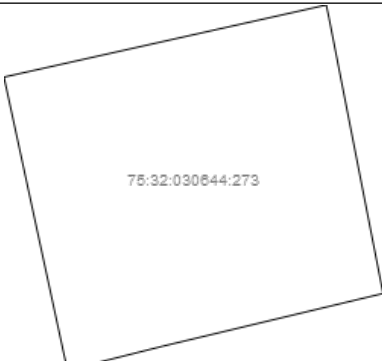
Земельный участок	
(виц объекта недвижимости)	
Лист № <u> </u> Раздела <u>2</u>	Всего листов раздела <u>2</u> : <u> </u>
03.12.2020 № 99/2020/363966832	
Кадастровый номер:	75:32:030644:273
1. Правообладатель (правообладатели):	1.1. Попова Светлана Ивановна
2. Вид, номер и дата государственной регистрации права:	2.1. Долевая собственность, № 75-75/001-75/001/048/2015-417/2 от 26.06.2015, 1/4
3. Ограничение прав и обременение объекта недвижимости:	не зарегистрировано
1. Правообладатель (правообладатели):	1.2. Попов Александр Семенович
2. Вид, номер и дата государственной регистрации права:	2.2. Долевая собственность, № 75-75/001-75/001/048/2015-417/1 от 26.06.2015, 1/4
3. Ограничение прав и обременение объекта недвижимости:	не зарегистрировано
1. Правообладатель (правообладатели):	1.3. Попов Максим Александрович
2. Вид, номер и дата государственной регистрации права:	2.3. Долевая собственность, № 75-75/001-75/001/048/2015-417/3 от 26.06.2015, 1/4
3. Ограничение прав и обременение объекта недвижимости:	не зарегистрировано
1. Правообладатель (правообладатели):	1.4. Попова Анастасия Александровна
2. Вид, номер и дата государственной регистрации права:	2.4. Долевая собственность, № 75-75/001-75/001/048/2015-417/4 от 26.06.2015, 1/4
3. Ограничение прав и обременение объекта недвижимости:	не зарегистрировано
4. Договоры участия в долевом строительстве:	не зарегистрировано
5. Заявленные в судебном порядке права требования:	данные отсутствуют
6. Сведения о возражении в отношении зарегистрированного права:	данные отсутствуют
7. Сведения о наличии решения об изъятии объекта недвижимости для государственных и муниципальных нужд:	данные отсутствуют
8. Сведения о невозможности государственной регистрации без личного участия правообладателя или его законного представителя:	
9. Правопритязания и сведения о наличии поступивших, но не рассмотренных заявлений о проведении государственной регистрации права (перехода, прекращения права), ограничения права или обременения объекта недвижимости, сделки в отношении объекта недвижимости:	данные отсутствуют
10. Сведения об осуществлении государственной регистрации сделки, права, ограничения права без необходимого в силу закона согласия третьего лица, органа:	данные отсутствуют
11. Сведения о невозможности государственной регистрации перехода, прекращения, ограничения права на земельный участок из земель сельскохозяйственного назначения:	

Государственный регистратор		ФГИС ЕГРН
полное наименование должности	подпись	инициалы, фамилия

М.П.

Выписка из Единого государственного реестра недвижимости об объекте недвижимости
Описание местоположения земельного участка

Земельный участок			
(виц объекта недвижимости)			
Лист № ____ Раздела 3	Всего листов раздела 3 : ____	Всего разделов: ____	Всего листов выписки: ____
03.12.2020 № 99/2020/363966832			
Кадастровый номер:		75:32:030644:273	

План (чертеж, схема) земельного участка			
 <p>75:32:030644:273</p>			
Масштаб 1: данные отсутствуют	Условные обозначения:		

Государственный регистратор		ФГИС ЕГРН
полное наименование должности	подпись	инициалы, фамилия

М.П.

Выписка из Единого государственного реестра недвижимости об объекте недвижимости
Описание местоположения земельного участка

Земельный участок			
<small>(виц объекта недвижимости)</small>			
Лист №	Раздела 3.2	Всего листов раздела 3.2 : _____	Всего разделов: _____
Всего листов выписки: _____		Всего листов выписки: _____	
03.12.2020 № 99/2020/363966832			
Кадастровый номер:		75:32:030644:273	

Сведения о характерных точках границы земельного участка				
Система координат: МСК 53 (Зона-2)				
Зона №				
Номер точки	Координаты		Описание закрепления на местности	Средняя квадратическая погрешность определения координат характерных точек границ земельного участка, м
	X	Y		
1	2	3	4	5
1	659723.04	2348617.62	данные отсутствуют	данные отсутствуют
2	659727.73	2348638.54	данные отсутствуют	данные отсутствуют
3	659726.92	2348638.71	данные отсутствуют	данные отсутствуют
4	659708.97	2348642.23	данные отсутствуют	данные отсутствуют
5	659705.55	2348627.96	данные отсутствуют	данные отсутствуют
6	659704.33	2348623.12	данные отсутствуют	данные отсутствуют
7	659704.06	2348621.72	данные отсутствуют	данные отсутствуют

Государственный регистратор		ФГИС ЕГРН
полное наименование должности	подпись	инициалы, фамилия

М.П.

Выписка из Единого государственного реестра недвижимости об объекте недвижимости

Сведения о характеристиках объекта недвижимости

На основании запроса от 03.12.2020 г., поступившего на рассмотрение 03.12.2020 г., сообщаем, что согласно записям Единого государственного реестра недвижимости:

Земельный участок			
(вид объекта недвижимости)			
Лист № _____	Раздела 1	Всего листов раздела 1 : _____	Всего разделов: _____
Всего листов выписки: _____			
03.12.2020 № 99/2020/363968086			
Кадастровый номер:		75:32:030644:278	

Номер кадастрового квартала:	75:32:030644
Дата присвоения кадастрового номера:	30.03.2015
Ранее присвоенный государственный учетный номер:	данные отсутствуют
Адрес:	установлено относительно ориентира, расположенного в границах участка. Почтовый адрес ориентира: Забайкальский край, г Чита, ул Калинина, 16
Площадь:	528 +/- 8
Кадастровая стоимость, руб.:	579765.12
Кадастровые номера расположенных в пределах земельного участка объектов недвижимости:	75:32:030644:179
Кадастровые номера объектов недвижимости, из которых образован объект недвижимости:	данные отсутствуют
Кадастровые номера образованных объектов недвижимости:	данные отсутствуют
Сведения о включении объекта недвижимости в состав предприятия как имущественного комплекса:	

Государственный регистратор		ФГИС ЕГРН
полное наименование должности	подпись	инициалы, фамилия

М.П.

Выписка из Единого государственного реестра недвижимости об объекте недвижимости

Сведения о характеристиках объекта недвижимости

Земельный участок			
(виц объекта недвижимости)			
Лист №	Раздела 1	Всего листов раздела 1 : _____	Всего разделов: _____
03.12.2020 № 99/2020/363968086			
Кадастровый номер:		75:32:030644:278	

Категория земель:	
Виды разрешенного использования:	Для размещения дома индивидуальной жилой застройки
Сведения о кадастровом инженере:	Пичуева Ольга Михайловна №75-10-19
Сведения о лесах, водных объектах и об иных природных объектах, расположенных в пределах земельного участка:	данные отсутствуют
Сведения о том, что земельный участок полностью или частично расположен в границах зоны с особыми условиями использования территории или территории объекта культурного наследия	данные отсутствуют
Сведения о том, что земельный участок расположен в границах особой экономической зоны, территории опережающего социально-экономического развития, зоны территориального развития в Российской Федерации, игровой зоны:	данные отсутствуют
Сведения о том, что земельный участок расположен в границах особо охраняемой природной территории, охотничьих угодий, лесничеств, лесопарков:	данные отсутствуют
Сведения о результатах проведения государственного земельного надзора:	данные отсутствуют
Сведения о расположении земельного участка в границах территории, в отношении которой утвержден проект межевания территории:	данные отсутствуют

Государственный регистратор		ФГИС ЕГРН
полное наименование должности	подпись	инициалы, фамилия

М.П.

Выписка из Единого государственного реестра недвижимости об объекте недвижимости

Сведения о характеристиках объекта недвижимости

Земельный участок		
(вид объекта недвижимости)		
Лист № _____ Раздела 1	Всего листов раздела 1 : _____	Всего разделов: _____
Всего листов выписки: _____		
03.12.2020 № 99/2020/363968086		
Кадастровый номер:		75:32:030644:278
Условный номер земельного участка:	данные отсутствуют	
Сведения о принятии акта и (или) заключении договора, предусматривающих предоставление в соответствии с земельным законодательством исполнительным органом государственной власти или органом местного самоуправления находящегося в государственной или муниципальной собственности земельного участка для строительства наемного дома социального использования или наемного дома коммерческого использования:	данные отсутствуют	
Сведения о том, что земельный участок или земельные участки образованы на основании решения об изъятии земельного участка и (или) расположенного на нем объекта недвижимости для государственных или муниципальных нужд:	данные отсутствуют	
Сведения о том, что земельный участок образован из земель или земельного участка, государственная собственность на которые не разграничена:	данные отсутствуют	
Сведения о наличии земельного спора о местоположении границ земельных участков:	данные отсутствуют	
Статус записи об объекте недвижимости:	Сведения об объекте недвижимости имеют статус "актуальные"	
Особые отметки:	Сведения о видах разрешенного использования имеют статус «Актуальные незасвидетельствованные». Право (ограничение права, обременение объекта недвижимости) зарегистрировано на данный объект недвижимости с видами разрешенного использования отсутствует. Сведения необходимые для заполнения раздела 3.1 отсутствуют.	
Получатель выписки:	Крашенинников Константин Иванович	
Государственный регистратор		ФГИС ЕГРН
полное наименование должности	подпись	инициалы, фамилия

М.П.

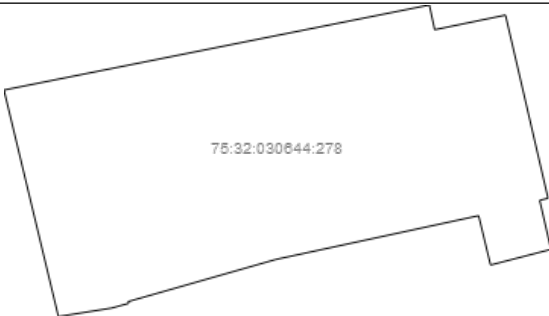
Выписка из Единого государственного реестра недвижимости об объекте недвижимости
Сведения о зарегистрированных правах

Земельный участок		
<small>(виц объекта недвижимости)</small>		
Лист № ____ Раздела 2	Всего листов раздела 2 : ____	Всего разделов: ____
Всего листов выписки: ____		
03.12.2020 № 99/2020/363968086		
Кадастровый номер:		75:32:030644:278
1.	Правообладатель (правообладатели):	1.1. Прохоров Андрей Владимирович
2.	Вид, номер и дата государственной регистрации права:	2.1. Собственность, № 75-75/001-75/001/128/2015-500/1 от 25.08.2015, 1/1
3.	Ограничение прав и обременение объекта недвижимости:	не зарегистрировано
4.	Договоры участия в долевом строительстве:	не зарегистрировано
5.	Заявленные в судебном порядке права требования:	данные отсутствуют
6.	Сведения о возражении в отношении зарегистрированного права:	данные отсутствуют
7.	Сведения о наличии решения об изъятии объекта недвижимости для государственных и муниципальных нужд:	данные отсутствуют
8.	Сведения о невозможности государственной регистрации без личного участия правообладателя или его законного представителя:	
9.	Правопритязания и сведения о наличии поступивших, но не рассмотренных заявлений о проведении государственной регистрации права (перехода, прекращения права), ограничения права или обременения объекта недвижимости, сделки в отношении объекта недвижимости:	данные отсутствуют
10.	Сведения об осуществлении государственной регистрации сделки, права, ограничения права без необходимого в силу закона согласия третьего лица, органа:	данные отсутствуют
11.	Сведения о невозможности государственной регистрации перехода, прекращения, ограничения права на земельный участок из земель сельскохозяйственного назначения:	
Государственный регистратор		ФГИС ЕГРН
полное наименование должности		подпись
		инициалы, фамилия

М.П.

Выписка из Единого государственного реестра недвижимости об объекте недвижимости
Описание местоположения земельного участка

Земельный участок			
(виц объекта недвижимости)			
Лист № ____ Раздела 3	Всего листов раздела 3 : ____	Всего разделов: ____	Всего листов выписки: ____
03.12.2020 № 99/2020/363968086			
Кадастровый номер:		75:32:030644:278	

План (чертеж, схема) земельного участка			
			
Масштаб 1: данные отсутствуют	Условные обозначения:		

Государственный регистратор		ФГИС ЕГРН
полное наименование должности	подпись	инициалы, фамилия

М.П.

Выписка из Единого государственного реестра недвижимости об объекте недвижимости
Описание местоположения земельного участка

Земельный участок			
<small>(вид объекта недвижимости)</small>			
Лист №	Раздела 3.2	Всего листов раздела 3.2 : _____	Всего разделов: _____
03.12.2020 № 99/2020/363968086		Всего листов выписки: _____	
Кадастровый номер:		75:32:030644:278	

Сведения о характерных точках границы земельного участка				
Система координат: МСК 53 (Зона-2)				
Зона №				
Номер точки	Координаты		Описание закрепления на местности	Средняя квадратическая погрешность определения координат характерных точек границ земельного участка, м
	X	Y		
1	2	3	4	5
1	659652.64	2348628.5	данные отсутствуют	данные отсутствуют
2	659658.45	2348657.5	данные отсутствуют	данные отсутствуют
3	659656.76	2348657.86	данные отсутствуют	данные отсутствуют
4	659657.76	2348662.69	данные отсутствуют	данные отсутствуют
5	659645.25	2348665.59	данные отсутствуют	данные отсутствуют
6	659645.11	2348665.02	данные отсутствуют	данные отсутствуют
7	659641.76	2348665.79	данные отсутствуют	данные отсутствуют
8	659640.69	2348661.67	данные отсутствуют	данные отсутствуют
9	659644.06	2348660.86	данные отсутствуют	данные отсутствуют
10	659641.07	2348647.03	данные отсутствуют	данные отсутствуют
11	659638.19	2348636.96	данные отсутствуют	данные отсутствуют
12	659638.07	2348637	данные отсутствуют	данные отсутствуют
13	659637.75	2348635.84	данные отсутствуют	данные отсутствуют
14	659637.17	2348632.21	данные отсутствуют	данные отсутствуют

Государственный регистратор		ФГИС ЕГРН
полное наименование должности	подпись	инициалы, фамилия

М.П.

Выписка из Единого государственного реестра недвижимости об объекте недвижимости
Сведения о частях земельного участка

Земельный участок			
(вид объекта недвижимости)			
Лист № ____ Раздела 4	Всего листов раздела 4 : ____	Всего разделов: ____	Всего листов выписки: ____
03.12.2020 № 99/2020/363968086			
Кадастровый номер:		75:32:030644:278	

План (чертеж, схема) части земельного участка	Учетный номер части: 75:32:030644:278/1
 <p>75:32:030644:278/1</p>	
Масштаб 1: данные отсутствуют	Условные обозначения:

Государственный регистратор		ФГИС ЕГРН
полное наименование должности	подпись	инициалы, фамилия

М.П.

Выписка из Единого государственного реестра недвижимости об объекте недвижимости
Сведения о частях земельного участка

Земельный участок			
(виц объекта недвижимости)			
Лист №	Раздела 4	Всего листов раздела 4 :	Всего разделов:
03.12.2020	№ 99/2020/363968086		
Кадастровый номер:		75:32:030644:278	

План (чертеж, схема) части земельного участка	Учетный номер части: 75:32:030644:278/1
	
Масштаб 1: данные отсутствуют	Условные обозначения:

Государственный регистратор		ФГИС ЕГРН
полное наименование должности	подпись	инициалы, фамилия

М.П.

Выписка из Единого государственного реестра недвижимости об объекте недвижимости
Сведения о частях земельного участка

Земельный участок			
<small>(виц объекта недвижимости)</small>			
Лист №	Раздела 4	Всего листов раздела 4 :	Всего разделов:
03.12.2020	№ 99/2020/363968086		
Кадастровый номер:		75:32:030644:278	

План (чертеж, схема) части земельного участка	Учетный номер части: 75:32:030644:278/1
	
Масштаб 1: данные отсутствуют	Условные обозначения:

Государственный регистратор		ФГИС ЕГРН
полное наименование должности	подпись	инициалы, фамилия

М.П.

Выписка из Единого государственного реестра недвижимости об объекте недвижимости
Сведения о частях земельного участка

Земельный участок			
<small>(виц объекта недвижимости)</small>			
Лист №	Раздела 4	Всего листов раздела 4 :	Всего разделов:
03.12.2020	№ 99/2020/363968086		
Кадастровый номер:		75:32:030644:278	

План (чертеж, схема) части земельного участка	Учетный номер части: 75:32:030644:278/2
	
Масштаб 1: данные отсутствуют	Условные обозначения:

Государственный регистратор		ФГИС ЕГРН
полное наименование должности	подпись	инициалы, фамилия

М.П.

Выписка из Единого государственного реестра недвижимости об объекте недвижимости
Сведения о частях земельного участка

Земельный участок			
(виц объекта недвижимости)			
Лист №	Раздела 4	Всего листов раздела 4 :	Всего разделов:
03.12.2020	№ 99/2020/363968086		
Кадастровый номер:		75:32:030644:278	

План (чертеж, схема) части земельного участка	Учетный номер части: 75:32:030644:278/2
	
Масштаб 1: данные отсутствуют	Условные обозначения:

Государственный регистратор		ФГИС ЕГРН
полное наименование должности	подпись	инициалы, фамилия

М.П.

Выписка из Единого государственного реестра недвижимости об объекте недвижимости
Сведения о частях земельного участка

Земельный участок			
<small>(вид объекта недвижимости)</small>			
Лист №	Раздела 4.1	Всего листов раздела 4.1 : _____	Всего разделов: _____
Всего листов выписки: _____		Всего листов выписки: _____	
03.12.2020 № 99/2020/363968086			
Кадастровый номер:		75:32:030644:278	

Учетный номер части	Площадь (м ²)	Содержание ограничения в использовании или ограничения права на объект недвижимости или обременения объекта недвижимости
1	2	3
1	494	, Приказ "Об утверждении проекта "Зон санитарной охраны источника водоснабжения и водопроводов питьевого назначения группового водозабора "Центральный" АО "Водоканал-Чита" , расположенного на Центральном участке Читинского месторождения подземных вод" № 149 от 29.01.2018, срок действия: 20.12.2019
1	494	, Приказ "Об утверждении проекта "Зон санитарной охраны источника водоснабжения и водопроводов питьевого назначения группового водозабора "Центральный" АО "Водоканал-Чита" , расположенного на Центральном участке Читинского месторождения подземных вод" № 149 от 29.01.2018, срок действия: 20.12.2019
1	494	, 75.32.2.405, Федеральный закон "О санитарно-эпидемиологическом благополучии населения" № 52-ФЗ от 30.03.1990
2	494	, Документ, воспроизводящий сведения, содержащиеся в решении об установлении или изменении границ зон с особыми условиями использования территорий № б/н от 17.11.2019, срок действия: 17.01.2020
2	494	, Документ, воспроизводящий сведения, содержащиеся в решении об установлении или изменении границ зон с особыми условиями использования территорий № б/н от 17.11.2019, срок действия: 17.01.2020

Государственный регистратор		ФГИС ЕГРН
полное наименование должности	подпись	инициалы, фамилия

М.П.

Выписка из Единого государственного реестра недвижимости об объекте недвижимости
Сведения о частях земельного участка

Земельный участок			
<small>(вид объекта недвижимости)</small>			
Лист №	Раздела 4.2	Всего листов раздела 4.2 :	Всего разделов: _____
03.12.2020 № 99/2020/363968086		Всего листов выписки: _____	
Кадастровый номер:		75:32:030644:278	

Сведения о характерных точках границы части (частей) земельного участка				
Учетный номер части: 1				
Система координат: МСК 53 (Зона-2)				
Зона №				
Номер точки	Координаты, м		Описание закрепления на местности	Средняя квадратическая погрешность определения координат характерных точек границы части земельного участка, м
	X	Y		
1	2	3	4	5
3	659656.76	2348657.86	данные отсутствуют	данные отсутствуют
3	659656.76	2348657.86	данные отсутствуют	данные отсутствуют
3	659656.76	2348657.86	данные отсутствуют	0.1
3	659656.76	2348657.86	данные отсутствуют	данные отсутствуют
3	659656.76	2348657.86	данные отсутствуют	данные отсутствуют
4	659657.76	2348662.69	данные отсутствуют	данные отсутствуют
4	659657.76	2348662.69	данные отсутствуют	данные отсутствуют
4	659657.76	2348662.69	данные отсутствуют	0.1
4	659657.76	2348662.69	данные отсутствуют	данные отсутствуют
4	659657.76	2348662.69	данные отсутствуют	данные отсутствуют
5	659645.25	2348665.59	данные отсутствуют	данные отсутствуют
5	659645.25	2348665.59	данные отсутствуют	данные отсутствуют
5	659645.25	2348665.59	данные отсутствуют	0.1
5	659645.25	2348665.59	данные отсутствуют	данные отсутствуют
5	659645.25	2348665.59	данные отсутствуют	данные отсутствуют
6	659645.11	2348665.02	данные отсутствуют	данные отсутствуют
Государственный регистратор			ФГИС ЕГРН	
полное наименование должности			подпись	
			инициалы, фамилия	

М.П.

Выписка из Единого государственного реестра недвижимости об объекте недвижимости
Сведения о частях земельного участка

Земельный участок			
<small>(виц объекта недвижимости)</small>			
Лист №	Раздела 4.2	Всего листов раздела 4.2 : _____	Всего разделов: _____
03.12.2020 № 99/2020/363968086			
Кадастровый номер:		75:32:030644:278	

Номер точки	Координаты, м		Описание закрепления на местности	Средняя квадратическая погрешность определения координат характерных точек границы части земельного участка, м
	X	Y		
1	2	3	4	5
6	659645.11	2348665.02	данные отсутствуют	данные отсутствуют
6	659645.11	2348665.02	данные отсутствуют	0.1
6	659645.11	2348665.02	данные отсутствуют	данные отсутствуют
6	659645.11	2348665.02	данные отсутствуют	данные отсутствуют
7	659641.76	2348665.79	данные отсутствуют	данные отсутствуют
7	659641.76	2348665.79	данные отсутствуют	данные отсутствуют
7	659641.76	2348665.79	данные отсутствуют	0.1
7	659641.76	2348665.79	данные отсутствуют	данные отсутствуют
7	659641.76	2348665.79	данные отсутствуют	данные отсутствуют
8	659640.69	2348661.67	данные отсутствуют	данные отсутствуют
8	659640.69	2348661.67	данные отсутствуют	данные отсутствуют
8	659640.69	2348661.67	данные отсутствуют	0.1
8	659640.69	2348661.67	данные отсутствуют	данные отсутствуют
8	659640.69	2348661.67	данные отсутствуют	данные отсутствуют
9	659644.06	2348660.86	данные отсутствуют	данные отсутствуют
9	659644.06	2348660.86	данные отсутствуют	данные отсутствуют
9	659644.06	2348660.86	данные отсутствуют	0.1

Государственный регистратор		ФГИС ЕГРН
полное наименование должности	подпись	инициалы, фамилия

М.П.

Выписка из Единого государственного реестра недвижимости об объекте недвижимости
Сведения о частях земельного участка

Земельный участок			
<small>(виц объекта недвижимости)</small>			
Лист №	Раздела 4.2	Всего листов раздела 4.2 : _____	Всего разделов: _____
03.12.2020 № 99/2020/363968086			
Кадастровый номер:		75:32:030644:278	

Номер точки	Координаты, м		Описание закрепления на местности	Средняя квадратическая погрешность определения координат характерных точек границы части земельного участка, м
	X	Y		
1	2	3	4	5
9	659644.06	2348660.86	данные отсутствуют	данные отсутствуют
9	659644.06	2348660.86	данные отсутствуют	данные отсутствуют
10	659641.07	2348647.03	данные отсутствуют	данные отсутствуют
10	659641.07	2348647.03	данные отсутствуют	данные отсутствуют
10	659641.07	2348647.03	данные отсутствуют	0.1
10	659641.07	2348647.03	данные отсутствуют	данные отсутствуют
10	659641.07	2348647.03	данные отсутствуют	данные отсутствуют
11	659638.19	2348636.96	данные отсутствуют	данные отсутствуют
11	659638.19	2348636.96	данные отсутствуют	данные отсутствуют
11	659638.19	2348636.96	данные отсутствуют	0.1
11	659638.19	2348636.96	данные отсутствуют	данные отсутствуют
11	659638.19	2348636.96	данные отсутствуют	данные отсутствуют
12	659638.07	2348637	данные отсутствуют	данные отсутствуют
12	659638.07	2348637	данные отсутствуют	данные отсутствуют
12	659638.07	2348637	данные отсутствуют	данные отсутствуют
12	659638.07	2348637	данные отсутствуют	данные отсутствуют
13	659637.75	2348635.84	данные отсутствуют	данные отсутствуют

Государственный регистратор		ФГИС ЕГРН
полное наименование должности	подпись	инициалы, фамилия

М.П.

Выписка из Единого государственного реестра недвижимости об объекте недвижимости
Сведения о частях земельного участка

Земельный участок			
<small>(виц объекта недвижимости)</small>			
Лист №	Раздела 4.2	Всего листов раздела 4.2 : _____	Всего разделов: _____
03.12.2020 № 99/2020/363968086			
Кадастровый номер:		75:32:030644:278	

Номер точки	Координаты, м		Описание закрепления на местности	Средняя квадратическая погрешность определения координат характерных точек границы части земельного участка, м
	X	Y		
1	2	3	4	5
13	659637.75	2348635.84	данные отсутствуют	данные отсутствуют
13	659637.75	2348635.84	данные отсутствуют	0.1
13	659637.75	2348635.84	данные отсутствуют	данные отсутствуют
13	659637.75	2348635.84	данные отсутствуют	данные отсутствуют
14	659637.17	2348632.21	данные отсутствуют	данные отсутствуют
14	659637.17	2348632.21	данные отсутствуют	данные отсутствуют
14	659637.17	2348632.21	данные отсутствуют	0.1
14	659637.17	2348632.21	данные отсутствуют	данные отсутствуют
14	659637.17	2348632.21	данные отсутствуют	данные отсутствуют
15	659657.38	2348657.73	данные отсутствуют	данные отсутствуют
15	659657.38	2348657.73	данные отсутствуют	данные отсутствуют
15	659657.38	2348657.73	данные отсутствуют	данные отсутствуют
15	659657.38	2348657.73	данные отсутствуют	данные отсутствуют
15	659657.38	2348657.73	данные отсутствуют	данные отсутствуют
15	659657.38	2348657.73	данные отсутствуют	данные отсутствуют
16	659651.48	2348628.78	данные отсутствуют	данные отсутствуют
16	659651.48	2348628.78	данные отсутствуют	данные отсутствуют
16	659651.48	2348628.78	данные отсутствуют	данные отсутствуют

Государственный регистратор		ФГИС ЕГРН
полное наименование должности	подпись	инициалы, фамилия

М.П.

Выписка из Единого государственного реестра недвижимости об объекте недвижимости
Сведения о частях земельного участка

Земельный участок			
<small>(вид объекта недвижимости)</small>			
Лист №	Раздела 4.2	Всего листов раздела 4.2 : _____	Всего разделов: _____
03.12.2020 № 99/2020/363968086			
Кадастровый номер:		75:32:030644:278	

Номер точки	Координаты, м		Описание закрепления на местности	Средняя квадратическая погрешность определения координат характерных точек границы части земельного участка, м
	X	Y		
1	2	3	4	5
16	659651.48	2348628.78	данные отсутствуют	данные отсутствуют
16	659651.48	2348628.78	данные отсутствуют	данные отсутствуют
17	659638.07	2348637	данные отсутствуют	0.1

Государственный регистратор		ФГИС ЕГРН
полное наименование должности	подпись	инициалы, фамилия

М.П.

Выписка из Единого государственного реестра недвижимости об объекте недвижимости
Сведения о частях земельного участка

Земельный участок				
<small>(виц объекта недвижимости)</small>				
Лист № _____ Раздела 4.2		Всего листов раздела 4.2 : _____		Всего разделов: _____
Всего листов выписки: _____				
03.12.2020 № 99/2020/363968086				
Кадастровый номер:			75:32:030644:278	
Сведения о характерных точках границы части (частей) земельного участка				
Учетный номер части: 1				
Система координат: МСК 53 (Зона-2)				
Зона № _____				
Номер точки	Координаты, м		Описание закрепления на местности	Средняя квадратическая погрешность определения координат характерных точек границы части земельного участка, м
	X	Y		
1	2	3	4	5
3	659656.76	2348657.86	данные отсутствуют	данные отсутствуют
3	659656.76	2348657.86	данные отсутствуют	данные отсутствуют
3	659656.76	2348657.86	данные отсутствуют	0.1
3	659656.76	2348657.86	данные отсутствуют	данные отсутствуют
3	659656.76	2348657.86	данные отсутствуют	данные отсутствуют
4	659657.76	2348662.69	данные отсутствуют	данные отсутствуют
4	659657.76	2348662.69	данные отсутствуют	данные отсутствуют
4	659657.76	2348662.69	данные отсутствуют	0.1
4	659657.76	2348662.69	данные отсутствуют	данные отсутствуют
4	659657.76	2348662.69	данные отсутствуют	данные отсутствуют
5	659645.25	2348665.59	данные отсутствуют	данные отсутствуют
5	659645.25	2348665.59	данные отсутствуют	данные отсутствуют
5	659645.25	2348665.59	данные отсутствуют	0.1
5	659645.25	2348665.59	данные отсутствуют	данные отсутствуют
5	659645.25	2348665.59	данные отсутствуют	данные отсутствуют
6	659645.11	2348665.02	данные отсутствуют	данные отсутствуют
Государственный регистратор			ФГИС ЕГРН	
полное наименование должности			подпись	
			инициалы, фамилия	

М.П.

Выписка из Единого государственного реестра недвижимости об объекте недвижимости
Сведения о частях земельного участка

Земельный участок			
<small>(виц объекта недвижимости)</small>			
Лист №	Раздела 4.2	Всего листов раздела 4.2 : _____	Всего разделов: _____
03.12.2020 № 99/2020/363968086			
Кадастровый номер:		75:32:030644:278	

Номер точки	Координаты, м		Описание закрепления на местности	Средняя квадратическая погрешность определения координат характерных точек границы части земельного участка, м
	X	Y		
1	2	3	4	5
6	659645.11	2348665.02	данные отсутствуют	данные отсутствуют
6	659645.11	2348665.02	данные отсутствуют	0.1
6	659645.11	2348665.02	данные отсутствуют	данные отсутствуют
6	659645.11	2348665.02	данные отсутствуют	данные отсутствуют
7	659641.76	2348665.79	данные отсутствуют	данные отсутствуют
7	659641.76	2348665.79	данные отсутствуют	данные отсутствуют
7	659641.76	2348665.79	данные отсутствуют	0.1
7	659641.76	2348665.79	данные отсутствуют	данные отсутствуют
7	659641.76	2348665.79	данные отсутствуют	данные отсутствуют
8	659640.69	2348661.67	данные отсутствуют	данные отсутствуют
8	659640.69	2348661.67	данные отсутствуют	данные отсутствуют
8	659640.69	2348661.67	данные отсутствуют	0.1
8	659640.69	2348661.67	данные отсутствуют	данные отсутствуют
8	659640.69	2348661.67	данные отсутствуют	данные отсутствуют
9	659644.06	2348660.86	данные отсутствуют	данные отсутствуют
9	659644.06	2348660.86	данные отсутствуют	данные отсутствуют
9	659644.06	2348660.86	данные отсутствуют	0.1

Государственный регистратор		ФГИС ЕГРН
полное наименование должности	подпись	инициалы, фамилия

М.П.

Выписка из Единого государственного реестра недвижимости об объекте недвижимости
Сведения о частях земельного участка

Земельный участок			
<small>(виц объекта недвижимости)</small>			
Лист №	Раздела 4.2	Всего листов раздела 4.2 : _____	Всего разделов: _____
03.12.2020 № 99/2020/363968086			
Кадастровый номер:		75:32:030644:278	

Номер точки	Координаты, м		Описание закрепления на местности	Средняя квадратическая погрешность определения координат характерных точек границы части земельного участка, м
	X	Y		
1	2	3	4	5
9	659644.06	2348660.86	данные отсутствуют	данные отсутствуют
9	659644.06	2348660.86	данные отсутствуют	данные отсутствуют
10	659641.07	2348647.03	данные отсутствуют	данные отсутствуют
10	659641.07	2348647.03	данные отсутствуют	данные отсутствуют
10	659641.07	2348647.03	данные отсутствуют	0.1
10	659641.07	2348647.03	данные отсутствуют	данные отсутствуют
10	659641.07	2348647.03	данные отсутствуют	данные отсутствуют
11	659638.19	2348636.96	данные отсутствуют	данные отсутствуют
11	659638.19	2348636.96	данные отсутствуют	данные отсутствуют
11	659638.19	2348636.96	данные отсутствуют	0.1
11	659638.19	2348636.96	данные отсутствуют	данные отсутствуют
11	659638.19	2348636.96	данные отсутствуют	данные отсутствуют
12	659638.07	2348637	данные отсутствуют	данные отсутствуют
12	659638.07	2348637	данные отсутствуют	данные отсутствуют
12	659638.07	2348637	данные отсутствуют	данные отсутствуют
12	659638.07	2348637	данные отсутствуют	данные отсутствуют
13	659637.75	2348635.84	данные отсутствуют	данные отсутствуют

Государственный регистратор		ФГИС ЕГРН
полное наименование должности	подпись	инициалы, фамилия

М.П.

Выписка из Единого государственного реестра недвижимости об объекте недвижимости
Сведения о частях земельного участка

Земельный участок			
<small>(виц объекта недвижимости)</small>			
Лист №	Раздела 4.2	Всего листов раздела 4.2 : _____	Всего разделов: _____
03.12.2020 № 99/2020/363968086			
Кадастровый номер:		75:32:030644:278	

Номер точки	Координаты, м		Описание закрепления на местности	Средняя квадратическая погрешность определения координат характерных точек границы части земельного участка, м
	X	Y		
1	2	3	4	5
13	659637.75	2348635.84	данные отсутствуют	данные отсутствуют
13	659637.75	2348635.84	данные отсутствуют	0.1
13	659637.75	2348635.84	данные отсутствуют	данные отсутствуют
13	659637.75	2348635.84	данные отсутствуют	данные отсутствуют
14	659637.17	2348632.21	данные отсутствуют	данные отсутствуют
14	659637.17	2348632.21	данные отсутствуют	данные отсутствуют
14	659637.17	2348632.21	данные отсутствуют	0.1
14	659637.17	2348632.21	данные отсутствуют	данные отсутствуют
14	659637.17	2348632.21	данные отсутствуют	данные отсутствуют
15	659657.38	2348657.73	данные отсутствуют	данные отсутствуют
15	659657.38	2348657.73	данные отсутствуют	данные отсутствуют
15	659657.38	2348657.73	данные отсутствуют	данные отсутствуют
15	659657.38	2348657.73	данные отсутствуют	данные отсутствуют
15	659657.38	2348657.73	данные отсутствуют	данные отсутствуют
15	659657.38	2348657.73	данные отсутствуют	данные отсутствуют
16	659651.48	2348628.78	данные отсутствуют	данные отсутствуют
16	659651.48	2348628.78	данные отсутствуют	данные отсутствуют
16	659651.48	2348628.78	данные отсутствуют	данные отсутствуют

Государственный регистратор		ФГИС ЕГРН
полное наименование должности	подпись	инициалы, фамилия

М.П.

Выписка из Единого государственного реестра недвижимости об объекте недвижимости
Сведения о частях земельного участка

Земельный участок			
<small>(вид объекта недвижимости)</small>			
Лист №	Раздела 4.2	Всего листов раздела 4.2 : _____	Всего разделов: _____
03.12.2020 № 99/2020/363968086			
Кадастровый номер:		75:32:030644:278	

Номер точки	Координаты, м		Описание закрепления на местности	Средняя квадратическая погрешность определения координат характерных точек границы части земельного участка, м
	X	Y		
1	2	3	4	5
16	659651.48	2348628.78	данные отсутствуют	данные отсутствуют
16	659651.48	2348628.78	данные отсутствуют	данные отсутствуют
17	659638.07	2348637	данные отсутствуют	0.1

Государственный регистратор		ФГИС ЕГРН
полное наименование должности	подпись	инициалы, фамилия

М.П.

Выписка из Единого государственного реестра недвижимости об объекте недвижимости
Сведения о частях земельного участка

Земельный участок				
<small>(виц объекта недвижимости)</small>				
Лист № _____ Раздела 4.2		Всего листов раздела 4.2 : _____		Всего разделов: _____
Всего листов выписки: _____				
03.12.2020 № 99/2020/363968086				
Кадастровый номер:			75:32:030644:278	
Сведения о характерных точках границы части (частей) земельного участка				
Учетный номер части: 1				
Система координат: МСК-75				
Зона № _____				
Номер точки	Координаты, м		Описание закрепления на местности	Средняя квадратическая погрешность определения координат характерных точек границы части земельного участка, м
	X	Y		
1	2	3	4	5
3	659656.76	2348657.86	данные отсутствуют	данные отсутствуют
3	659656.76	2348657.86	данные отсутствуют	данные отсутствуют
3	659656.76	2348657.86	данные отсутствуют	0.1
3	659656.76	2348657.86	данные отсутствуют	данные отсутствуют
3	659656.76	2348657.86	данные отсутствуют	данные отсутствуют
4	659657.76	2348662.69	данные отсутствуют	данные отсутствуют
4	659657.76	2348662.69	данные отсутствуют	данные отсутствуют
4	659657.76	2348662.69	данные отсутствуют	0.1
4	659657.76	2348662.69	данные отсутствуют	данные отсутствуют
4	659657.76	2348662.69	данные отсутствуют	данные отсутствуют
5	659645.25	2348665.59	данные отсутствуют	данные отсутствуют
5	659645.25	2348665.59	данные отсутствуют	данные отсутствуют
5	659645.25	2348665.59	данные отсутствуют	0.1
5	659645.25	2348665.59	данные отсутствуют	данные отсутствуют
5	659645.25	2348665.59	данные отсутствуют	данные отсутствуют
6	659645.11	2348665.02	данные отсутствуют	данные отсутствуют
Государственный регистратор			ФГИС ЕГРН	
полное наименование должности			подпись	
			инициалы, фамилия	

М.П.

Выписка из Единого государственного реестра недвижимости об объекте недвижимости
Сведения о частях земельного участка

Земельный участок			
<small>(виц объекта недвижимости)</small>			
Лист №	Раздела 4.2	Всего листов раздела 4.2 : _____	Всего разделов: _____
03.12.2020 № 99/2020/363968086			
Кадастровый номер:		75:32:030644:278	

Номер точки	Координаты, м		Описание закрепления на местности	Средняя квадратическая погрешность определения координат характерных точек границы части земельного участка, м
	X	Y		
1	2	3	4	5
6	659645.11	2348665.02	данные отсутствуют	данные отсутствуют
6	659645.11	2348665.02	данные отсутствуют	0.1
6	659645.11	2348665.02	данные отсутствуют	данные отсутствуют
6	659645.11	2348665.02	данные отсутствуют	данные отсутствуют
7	659641.76	2348665.79	данные отсутствуют	данные отсутствуют
7	659641.76	2348665.79	данные отсутствуют	данные отсутствуют
7	659641.76	2348665.79	данные отсутствуют	0.1
7	659641.76	2348665.79	данные отсутствуют	данные отсутствуют
7	659641.76	2348665.79	данные отсутствуют	данные отсутствуют
8	659640.69	2348661.67	данные отсутствуют	данные отсутствуют
8	659640.69	2348661.67	данные отсутствуют	данные отсутствуют
8	659640.69	2348661.67	данные отсутствуют	0.1
8	659640.69	2348661.67	данные отсутствуют	данные отсутствуют
8	659640.69	2348661.67	данные отсутствуют	данные отсутствуют
9	659644.06	2348660.86	данные отсутствуют	данные отсутствуют
9	659644.06	2348660.86	данные отсутствуют	данные отсутствуют
9	659644.06	2348660.86	данные отсутствуют	0.1

Государственный регистратор		ФГИС ЕГРН
полное наименование должности	подпись	инициалы, фамилия

М.П.

Выписка из Единого государственного реестра недвижимости об объекте недвижимости
Сведения о частях земельного участка

Земельный участок			
<small>(виц объекта недвижимости)</small>			
Лист №	Раздела 4.2	Всего листов раздела 4.2 : _____	Всего разделов: _____
03.12.2020 № 99/2020/363968086			
Кадастровый номер:		75:32:030644:278	

Номер точки	Координаты, м		Описание закрепления на местности	Средняя квадратическая погрешность определения координат характерных точек границы части земельного участка, м
	X	Y		
1	2	3	4	5
9	659644.06	2348660.86	данные отсутствуют	данные отсутствуют
9	659644.06	2348660.86	данные отсутствуют	данные отсутствуют
10	659641.07	2348647.03	данные отсутствуют	данные отсутствуют
10	659641.07	2348647.03	данные отсутствуют	данные отсутствуют
10	659641.07	2348647.03	данные отсутствуют	0.1
10	659641.07	2348647.03	данные отсутствуют	данные отсутствуют
10	659641.07	2348647.03	данные отсутствуют	данные отсутствуют
11	659638.19	2348636.96	данные отсутствуют	данные отсутствуют
11	659638.19	2348636.96	данные отсутствуют	данные отсутствуют
11	659638.19	2348636.96	данные отсутствуют	0.1
11	659638.19	2348636.96	данные отсутствуют	данные отсутствуют
11	659638.19	2348636.96	данные отсутствуют	данные отсутствуют
12	659638.07	2348637	данные отсутствуют	данные отсутствуют
12	659638.07	2348637	данные отсутствуют	данные отсутствуют
12	659638.07	2348637	данные отсутствуют	данные отсутствуют
12	659638.07	2348637	данные отсутствуют	данные отсутствуют
13	659637.75	2348635.84	данные отсутствуют	данные отсутствуют

Государственный регистратор		ФГИС ЕГРН
полное наименование должности	подпись	инициалы, фамилия

М.П.

Выписка из Единого государственного реестра недвижимости об объекте недвижимости
Сведения о частях земельного участка

Земельный участок			
<small>(виц объекта недвижимости)</small>			
Лист №	Раздела 4.2	Всего листов раздела 4.2 : _____	Всего разделов: _____
03.12.2020 № 99/2020/363968086			
Кадастровый номер:		75:32:030644:278	

Номер точки	Координаты, м		Описание закрепления на местности	Средняя квадратическая погрешность определения координат характерных точек границы части земельного участка, м
	X	Y		
1	2	3	4	5
13	659637.75	2348635.84	данные отсутствуют	данные отсутствуют
13	659637.75	2348635.84	данные отсутствуют	0.1
13	659637.75	2348635.84	данные отсутствуют	данные отсутствуют
13	659637.75	2348635.84	данные отсутствуют	данные отсутствуют
14	659637.17	2348632.21	данные отсутствуют	данные отсутствуют
14	659637.17	2348632.21	данные отсутствуют	данные отсутствуют
14	659637.17	2348632.21	данные отсутствуют	0.1
14	659637.17	2348632.21	данные отсутствуют	данные отсутствуют
14	659637.17	2348632.21	данные отсутствуют	данные отсутствуют
15	659657.38	2348657.73	данные отсутствуют	данные отсутствуют
15	659657.38	2348657.73	данные отсутствуют	данные отсутствуют
15	659657.38	2348657.73	данные отсутствуют	данные отсутствуют
15	659657.38	2348657.73	данные отсутствуют	данные отсутствуют
15	659657.38	2348657.73	данные отсутствуют	данные отсутствуют
15	659657.38	2348657.73	данные отсутствуют	данные отсутствуют
16	659651.48	2348628.78	данные отсутствуют	данные отсутствуют
16	659651.48	2348628.78	данные отсутствуют	данные отсутствуют
16	659651.48	2348628.78	данные отсутствуют	данные отсутствуют

Государственный регистратор		ФГИС ЕГРН
полное наименование должности	подпись	инициалы, фамилия

М.П.

Выписка из Единого государственного реестра недвижимости об объекте недвижимости
Сведения о частях земельного участка

Земельный участок			
<small>(вид объекта недвижимости)</small>			
Лист №	Раздела 4.2	Всего листов раздела 4.2 : _____	Всего разделов: _____
03.12.2020 № 99/2020/363968086			
Кадастровый номер:		75:32:030644:278	

Номер точки	Координаты, м		Описание закрепления на местности	Средняя квадратическая погрешность определения координат характерных точек границы части земельного участка, м
	X	Y		
1	2	3	4	5
16	659651.48	2348628.78	данные отсутствуют	данные отсутствуют
16	659651.48	2348628.78	данные отсутствуют	данные отсутствуют
17	659638.07	2348637	данные отсутствуют	0.1

Государственный регистратор		ФГИС ЕГРН
полное наименование должности	подпись	инициалы, фамилия

М.П.

Выписка из Единого государственного реестра недвижимости об объекте недвижимости
Сведения о частях земельного участка

Земельный участок				
<small>(виц объекта недвижимости)</small>				
Лист № _____ Раздела 4.2		Всего листов раздела 4.2 : _____		Всего разделов: _____
Всего листов выписки: _____				
03.12.2020 № 99/2020/363968086				
Кадастровый номер:			75:32:030644:278	
Сведения о характерных точках границы части (частей) земельного участка				
Учетный номер части: 2				
Система координат: МСК 53 (Зона-2)				
Зона № _____				
Номер точки	Координаты, м		Описание закрепления на местности	Средняя квадратическая погрешность определения координат характерных точек границы части земельного участка, м
	X	Y		
1	2	3	4	5
3	659656.76	2348657.86	данные отсутствуют	данные отсутствуют
3	659656.76	2348657.86	данные отсутствуют	данные отсутствуют
3	659656.76	2348657.86	данные отсутствуют	0.1
3	659656.76	2348657.86	данные отсутствуют	данные отсутствуют
3	659656.76	2348657.86	данные отсутствуют	данные отсутствуют
4	659657.76	2348662.69	данные отсутствуют	данные отсутствуют
4	659657.76	2348662.69	данные отсутствуют	данные отсутствуют
4	659657.76	2348662.69	данные отсутствуют	0.1
4	659657.76	2348662.69	данные отсутствуют	данные отсутствуют
4	659657.76	2348662.69	данные отсутствуют	данные отсутствуют
5	659645.25	2348665.59	данные отсутствуют	данные отсутствуют
5	659645.25	2348665.59	данные отсутствуют	данные отсутствуют
5	659645.25	2348665.59	данные отсутствуют	0.1
5	659645.25	2348665.59	данные отсутствуют	данные отсутствуют
5	659645.25	2348665.59	данные отсутствуют	данные отсутствуют
6	659645.11	2348665.02	данные отсутствуют	данные отсутствуют
Государственный регистратор			ФГИС ЕГРН	
полное наименование должности			подпись	
			инициалы, фамилия	

М.П.

Выписка из Единого государственного реестра недвижимости об объекте недвижимости
Сведения о частях земельного участка

Земельный участок			
<small>(виц объекта недвижимости)</small>			
Лист №	Раздела 4.2	Всего листов раздела 4.2 : _____	Всего разделов: _____
03.12.2020 № 99/2020/363968086			
Кадастровый номер:		75:32:030644:278	

Номер точки	Координаты, м		Описание закрепления на местности	Средняя квадратическая погрешность определения координат характерных точек границы части земельного участка, м
	X	Y		
1	2	3	4	5
6	659645.11	2348665.02	данные отсутствуют	данные отсутствуют
6	659645.11	2348665.02	данные отсутствуют	0.1
6	659645.11	2348665.02	данные отсутствуют	данные отсутствуют
6	659645.11	2348665.02	данные отсутствуют	данные отсутствуют
7	659641.76	2348665.79	данные отсутствуют	данные отсутствуют
7	659641.76	2348665.79	данные отсутствуют	данные отсутствуют
7	659641.76	2348665.79	данные отсутствуют	0.1
7	659641.76	2348665.79	данные отсутствуют	данные отсутствуют
7	659641.76	2348665.79	данные отсутствуют	данные отсутствуют
8	659640.69	2348661.67	данные отсутствуют	данные отсутствуют
8	659640.69	2348661.67	данные отсутствуют	данные отсутствуют
8	659640.69	2348661.67	данные отсутствуют	0.1
8	659640.69	2348661.67	данные отсутствуют	данные отсутствуют
8	659640.69	2348661.67	данные отсутствуют	данные отсутствуют
9	659644.06	2348660.86	данные отсутствуют	данные отсутствуют
9	659644.06	2348660.86	данные отсутствуют	данные отсутствуют
9	659644.06	2348660.86	данные отсутствуют	0.1

Государственный регистратор		ФГИС ЕГРН
полное наименование должности	подпись	инициалы, фамилия

М.П.

Выписка из Единого государственного реестра недвижимости об объекте недвижимости
Сведения о частях земельного участка

Земельный участок			
<small>(виц объекта недвижимости)</small>			
Лист №	Раздела 4.2	Всего листов раздела 4.2 : _____	Всего разделов: _____
Всего листов выписки: _____			
03.12.2020 № 99/2020/363968086			
Кадастровый номер:		75:32:030644:278	

Номер точки	Координаты, м		Описание закрепления на местности	Средняя квадратическая погрешность определения координат характерных точек границы части земельного участка, м
	X	Y		
1	2	3	4	5
9	659644.06	2348660.86	данные отсутствуют	данные отсутствуют
9	659644.06	2348660.86	данные отсутствуют	данные отсутствуют
10	659641.07	2348647.03	данные отсутствуют	данные отсутствуют
10	659641.07	2348647.03	данные отсутствуют	данные отсутствуют
10	659641.07	2348647.03	данные отсутствуют	0.1
10	659641.07	2348647.03	данные отсутствуют	данные отсутствуют
10	659641.07	2348647.03	данные отсутствуют	данные отсутствуют
11	659638.19	2348636.96	данные отсутствуют	данные отсутствуют
11	659638.19	2348636.96	данные отсутствуют	данные отсутствуют
11	659638.19	2348636.96	данные отсутствуют	0.1
11	659638.19	2348636.96	данные отсутствуют	данные отсутствуют
11	659638.19	2348636.96	данные отсутствуют	данные отсутствуют
12	659638.07	2348637	данные отсутствуют	данные отсутствуют
12	659638.07	2348637	данные отсутствуют	данные отсутствуют
12	659638.07	2348637	данные отсутствуют	данные отсутствуют
12	659638.07	2348637	данные отсутствуют	данные отсутствуют
13	659637.75	2348635.84	данные отсутствуют	данные отсутствуют

Государственный регистратор		ФГИС ЕГРН
полное наименование должности	подпись	инициалы, фамилия

М.П.

Выписка из Единого государственного реестра недвижимости об объекте недвижимости
Сведения о частях земельного участка

Земельный участок			
<small>(виц объекта недвижимости)</small>			
Лист №	Раздела 4.2	Всего листов раздела 4.2 : _____	Всего разделов: _____
03.12.2020 № 99/2020/363968086			
Кадастровый номер:		75:32:030644:278	

Номер точки	Координаты, м		Описание закрепления на местности	Средняя квадратическая погрешность определения координат характерных точек границы части земельного участка, м
	X	Y		
1	2	3	4	5
13	659637.75	2348635.84	данные отсутствуют	данные отсутствуют
13	659637.75	2348635.84	данные отсутствуют	0.1
13	659637.75	2348635.84	данные отсутствуют	данные отсутствуют
13	659637.75	2348635.84	данные отсутствуют	данные отсутствуют
14	659637.17	2348632.21	данные отсутствуют	данные отсутствуют
14	659637.17	2348632.21	данные отсутствуют	данные отсутствуют
14	659637.17	2348632.21	данные отсутствуют	0.1
14	659637.17	2348632.21	данные отсутствуют	данные отсутствуют
14	659637.17	2348632.21	данные отсутствуют	данные отсутствуют
15	659657.38	2348657.73	данные отсутствуют	данные отсутствуют
15	659657.38	2348657.73	данные отсутствуют	данные отсутствуют
15	659657.38	2348657.73	данные отсутствуют	данные отсутствуют
15	659657.38	2348657.73	данные отсутствуют	данные отсутствуют
15	659657.38	2348657.73	данные отсутствуют	данные отсутствуют
15	659657.38	2348657.73	данные отсутствуют	данные отсутствуют
16	659651.48	2348628.78	данные отсутствуют	данные отсутствуют
16	659651.48	2348628.78	данные отсутствуют	данные отсутствуют
16	659651.48	2348628.78	данные отсутствуют	данные отсутствуют

Государственный регистратор		ФГИС ЕГРН
полное наименование должности	подпись	инициалы, фамилия

М.П.

Выписка из Единого государственного реестра недвижимости об объекте недвижимости
Сведения о частях земельного участка

Земельный участок			
<small>(вид объекта недвижимости)</small>			
Лист №	Раздела 4.2	Всего листов раздела 4.2 : _____	Всего разделов: _____
03.12.2020 № 99/2020/363968086			
Кадастровый номер:		75:32:030644:278	

Номер точки	Координаты, м		Описание закрепления на местности	Средняя квадратическая погрешность определения координат характерных точек границы части земельного участка, м
	X	Y		
1	2	3	4	5
16	659651.48	2348628.78	данные отсутствуют	данные отсутствуют
16	659651.48	2348628.78	данные отсутствуют	данные отсутствуют
17	659638.07	2348637	данные отсутствуют	0.1

Государственный регистратор		ФГИС ЕГРН
полное наименование должности	подпись	инициалы, фамилия

М.П.

Выписка из Единого государственного реестра недвижимости об объекте недвижимости
Сведения о частях земельного участка

Земельный участок				
<small>(виц объекта недвижимости)</small>				
Лист № _____ Раздела 4.2		Всего листов раздела 4.2 : _____		Всего разделов: _____
Всего листов выписки: _____		№ 03.12.2020 № 99/2020/363968086		
Кадастровый номер:		75:32:030644:278		
Сведения о характерных точках границы части (частей) земельного участка				
Учетный номер части: 2				
Система координат: МСК 53 (Зона-2)				
Зона № _____				
Номер точки	Координаты, м		Описание закрепления на местности	Средняя квадратическая погрешность определения координат характерных точек границы части земельного участка, м
	X	Y		
1	2	3	4	5
3	659656.76	2348657.86	данные отсутствуют	данные отсутствуют
3	659656.76	2348657.86	данные отсутствуют	данные отсутствуют
3	659656.76	2348657.86	данные отсутствуют	0.1
3	659656.76	2348657.86	данные отсутствуют	данные отсутствуют
3	659656.76	2348657.86	данные отсутствуют	данные отсутствуют
4	659657.76	2348662.69	данные отсутствуют	данные отсутствуют
4	659657.76	2348662.69	данные отсутствуют	данные отсутствуют
4	659657.76	2348662.69	данные отсутствуют	0.1
4	659657.76	2348662.69	данные отсутствуют	данные отсутствуют
4	659657.76	2348662.69	данные отсутствуют	данные отсутствуют
5	659645.25	2348665.59	данные отсутствуют	данные отсутствуют
5	659645.25	2348665.59	данные отсутствуют	данные отсутствуют
5	659645.25	2348665.59	данные отсутствуют	0.1
5	659645.25	2348665.59	данные отсутствуют	данные отсутствуют
5	659645.25	2348665.59	данные отсутствуют	данные отсутствуют
6	659645.11	2348665.02	данные отсутствуют	данные отсутствуют
Государственный регистратор			ФГИС ЕГРН	
полное наименование должности			подпись	
			инициалы, фамилия	

М.П.

Выписка из Единого государственного реестра недвижимости об объекте недвижимости
Сведения о частях земельного участка

Земельный участок			
<small>(виц объекта недвижимости)</small>			
Лист №	Раздела 4.2	Всего листов раздела 4.2 : _____	Всего разделов: _____
03.12.2020 № 99/2020/363968086			
Кадастровый номер:		75:32:030644:278	

Номер точки	Координаты, м		Описание закрепления на местности	Средняя квадратическая погрешность определения координат характерных точек границы части земельного участка, м
	X	Y		
1	2	3	4	5
6	659645.11	2348665.02	данные отсутствуют	данные отсутствуют
6	659645.11	2348665.02	данные отсутствуют	0.1
6	659645.11	2348665.02	данные отсутствуют	данные отсутствуют
6	659645.11	2348665.02	данные отсутствуют	данные отсутствуют
7	659641.76	2348665.79	данные отсутствуют	данные отсутствуют
7	659641.76	2348665.79	данные отсутствуют	данные отсутствуют
7	659641.76	2348665.79	данные отсутствуют	0.1
7	659641.76	2348665.79	данные отсутствуют	данные отсутствуют
7	659641.76	2348665.79	данные отсутствуют	данные отсутствуют
8	659640.69	2348661.67	данные отсутствуют	данные отсутствуют
8	659640.69	2348661.67	данные отсутствуют	данные отсутствуют
8	659640.69	2348661.67	данные отсутствуют	0.1
8	659640.69	2348661.67	данные отсутствуют	данные отсутствуют
8	659640.69	2348661.67	данные отсутствуют	данные отсутствуют
9	659644.06	2348660.86	данные отсутствуют	данные отсутствуют
9	659644.06	2348660.86	данные отсутствуют	данные отсутствуют
9	659644.06	2348660.86	данные отсутствуют	0.1

Государственный регистратор		ФГИС ЕГРН
полное наименование должности	подпись	инициалы, фамилия

М.П.

Выписка из Единого государственного реестра недвижимости об объекте недвижимости
Сведения о частях земельного участка

Земельный участок			
<small>(виц объекта недвижимости)</small>			
Лист №	Раздела 4.2	Всего листов раздела 4.2 : _____	Всего разделов: _____
Всего листов выписки: _____			
03.12.2020 № 99/2020/363968086			
Кадастровый номер:		75:32:030644:278	

Номер точки	Координаты, м		Описание закрепления на местности	Средняя квадратическая погрешность определения координат характерных точек границы части земельного участка, м
	X	Y		
1	2	3	4	5
9	659644.06	2348660.86	данные отсутствуют	данные отсутствуют
9	659644.06	2348660.86	данные отсутствуют	данные отсутствуют
10	659641.07	2348647.03	данные отсутствуют	данные отсутствуют
10	659641.07	2348647.03	данные отсутствуют	данные отсутствуют
10	659641.07	2348647.03	данные отсутствуют	0.1
10	659641.07	2348647.03	данные отсутствуют	данные отсутствуют
10	659641.07	2348647.03	данные отсутствуют	данные отсутствуют
11	659638.19	2348636.96	данные отсутствуют	данные отсутствуют
11	659638.19	2348636.96	данные отсутствуют	данные отсутствуют
11	659638.19	2348636.96	данные отсутствуют	0.1
11	659638.19	2348636.96	данные отсутствуют	данные отсутствуют
11	659638.19	2348636.96	данные отсутствуют	данные отсутствуют
12	659638.07	2348637	данные отсутствуют	данные отсутствуют
12	659638.07	2348637	данные отсутствуют	данные отсутствуют
12	659638.07	2348637	данные отсутствуют	данные отсутствуют
12	659638.07	2348637	данные отсутствуют	данные отсутствуют
13	659637.75	2348635.84	данные отсутствуют	данные отсутствуют

Государственный регистратор		ФГИС ЕГРН
полное наименование должности	подпись	инициалы, фамилия

М.П.

Выписка из Единого государственного реестра недвижимости об объекте недвижимости
Сведения о частях земельного участка

Земельный участок			
<small>(виц объекта недвижимости)</small>			
Лист №	Раздела 4.2	Всего листов раздела 4.2 : _____	Всего разделов: _____
03.12.2020 № 99/2020/363968086			
Кадастровый номер:		75:32:030644:278	

Номер точки	Координаты, м		Описание закрепления на местности	Средняя квадратическая погрешность определения координат характерных точек границы части земельного участка, м
	X	Y		
1	2	3	4	5
13	659637.75	2348635.84	данные отсутствуют	данные отсутствуют
13	659637.75	2348635.84	данные отсутствуют	0.1
13	659637.75	2348635.84	данные отсутствуют	данные отсутствуют
13	659637.75	2348635.84	данные отсутствуют	данные отсутствуют
14	659637.17	2348632.21	данные отсутствуют	данные отсутствуют
14	659637.17	2348632.21	данные отсутствуют	данные отсутствуют
14	659637.17	2348632.21	данные отсутствуют	0.1
14	659637.17	2348632.21	данные отсутствуют	данные отсутствуют
14	659637.17	2348632.21	данные отсутствуют	данные отсутствуют
15	659657.38	2348657.73	данные отсутствуют	данные отсутствуют
15	659657.38	2348657.73	данные отсутствуют	данные отсутствуют
15	659657.38	2348657.73	данные отсутствуют	данные отсутствуют
15	659657.38	2348657.73	данные отсутствуют	данные отсутствуют
15	659657.38	2348657.73	данные отсутствуют	данные отсутствуют
15	659657.38	2348657.73	данные отсутствуют	данные отсутствуют
16	659651.48	2348628.78	данные отсутствуют	данные отсутствуют
16	659651.48	2348628.78	данные отсутствуют	данные отсутствуют
16	659651.48	2348628.78	данные отсутствуют	данные отсутствуют

Государственный регистратор		ФГИС ЕГРН
полное наименование должности	подпись	инициалы, фамилия

М.П.

Выписка из Единого государственного реестра недвижимости об объекте недвижимости
Сведения о частях земельного участка

Земельный участок			
<small>(вид объекта недвижимости)</small>			
Лист №	Раздела 4.2	Всего листов раздела 4.2 : _____	Всего разделов: _____
03.12.2020 № 99/2020/363968086			
Кадастровый номер:		75:32:030644:278	

Номер точки	Координаты, м		Описание закрепления на местности	Средняя квадратическая погрешность определения координат характерных точек границы части земельного участка, м
	X	Y		
1	2	3	4	5
16	659651.48	2348628.78	данные отсутствуют	данные отсутствуют
16	659651.48	2348628.78	данные отсутствуют	данные отсутствуют
17	659638.07	2348637	данные отсутствуют	0.1

Государственный регистратор		ФГИС ЕГРН
полное наименование должности	подпись	инициалы, фамилия

М.П.

Выписка из Единого государственного реестра недвижимости об объекте недвижимости

Сведения о характеристиках объекта недвижимости

На основании запроса от 03.12.2020 г., поступившего на рассмотрение 03.12.2020 г., сообщаем, что согласно записям Единого государственного реестра недвижимости:

Земельный участок			
(вид объекта недвижимости)			
Лист № _____	Раздела 1	Всего листов раздела 1 : _____	Всего разделов: _____
Всего листов выписки: _____			
03.12.2020 № 99/2020/363970146			
Кадастровый номер:		75:32:030644:284	

Номер кадастрового квартала:	75:32:030644
Дата присвоения кадастрового номера:	23.09.2016
Ранее присвоенный государственный учетный номер:	данные отсутствуют
Адрес:	установлено относительно ориентира, расположенного в границах участка. Почтовый адрес ориентира: Забайкальский край, г Чита, пер Ледовый
Площадь:	100 +/- 3.5
Кадастровая стоимость, руб.:	14642
Кадастровые номера расположенных в пределах земельного участка объектов недвижимости:	данные отсутствуют
Кадастровые номера объектов недвижимости, из которых образован объект недвижимости:	данные отсутствуют
Кадастровые номера образованных объектов недвижимости:	данные отсутствуют
Сведения о включении объекта недвижимости в состав предприятия как имущественного комплекса:	

Государственный регистратор		ФГИС ЕГРН
полное наименование должности	подпись	инициалы, фамилия

М.П.

Сведения о характеристиках объекта недвижимости

Земельный участок			
(виц объекта недвижимости)			
Лист №	Раздела 1	Всего листов раздела 1 : _____	Всего разделов: _____
03.12.2020 № 99/2020/363970146			
Кадастровый номер:		75:32:030644:284	

Категория земель:	
Виды разрешенного использования:	Для размещения антенно-мачтового сооружения и оборудования базовой станции сотовой связи
Сведения о кадастровом инженере:	Доржиева Нина Шимитовна №75-14-178
Сведения о лесах, водных объектах и об иных природных объектах, расположенных в пределах земельного участка:	данные отсутствуют
Сведения о том, что земельный участок полностью или частично расположен в границах зоны с особыми условиями использования территории или территории объекта культурного наследия	данные отсутствуют
Сведения о том, что земельный участок расположен в границах особой экономической зоны, территории опережающего социально-экономического развития, зоны территориального развития в Российской Федерации, игровой зоны:	данные отсутствуют
Сведения о том, что земельный участок расположен в границах особо охраняемой природной территории, охотничьих угодий, лесничеств, лесопарков:	данные отсутствуют
Сведения о результатах проведения государственного земельного надзора:	данные отсутствуют
Сведения о расположении земельного участка в границах территории, в отношении которой утвержден проект межевания территории:	данные отсутствуют

Государственный регистратор		ФГИС ЕГРН
полное наименование должности	подпись	инициалы, фамилия

М.П.

Сведения о характеристиках объекта недвижимости

Земельный участок		
(вид объекта недвижимости)		
Лист № _____ Раздела 1	Всего листов раздела 1 : _____	Всего разделов: _____
Всего листов выписки: _____		
03.12.2020 № 99/2020/363970146		
Кадастровый номер:		75:32:030644:284
Условный номер земельного участка:	данные отсутствуют	
Сведения о принятии акта и (или) заключении договора, предусматривающих предоставление в соответствии с земельным законодательством исполнительным органом государственной власти или органом местного самоуправления находящегося в государственной или муниципальной собственности земельного участка для строительства наемного дома социального использования или наемного дома коммерческого использования:	данные отсутствуют	
Сведения о том, что земельный участок или земельные участки образованы на основании решения об изъятии земельного участка и (или) расположенного на нем объекта недвижимости для государственных или муниципальных нужд:	данные отсутствуют	
Сведения о том, что земельный участок образован из земель или земельного участка, государственная собственность на которые не разграничена:	данные отсутствуют	
Сведения о наличии земельного спора о местоположении границ земельных участков:	данные отсутствуют	
Статус записи об объекте недвижимости:	Сведения об объекте недвижимости имеют статус "актуальные"	
Особые отметки:	Сведения о видах разрешенного использования имеют статус «Актуальные незасвидетельствованные». Право (ограничение права, обременение объекта недвижимости) зарегистрировано на данный объект недвижимости с видами разрешенного использования отсутствует. Сведения необходимые для заполнения раздела 3.1 отсутствуют. Сведения необходимые для заполнения раздела 4 отсутствуют. Сведения необходимые для заполнения раздела 4.1 отсутствуют. Сведения необходимые для заполнения раздела 4.2 отсутствуют.	
Получатель выписки:	Крашенинников Константин Иванович	
Государственный регистратор		ФГИС ЕГРН
полное наименование должности	подпись	инициалы, фамилия

М.П.

Выписка из Единого государственного реестра недвижимости об объекте недвижимости
Сведения о зарегистрированных правах

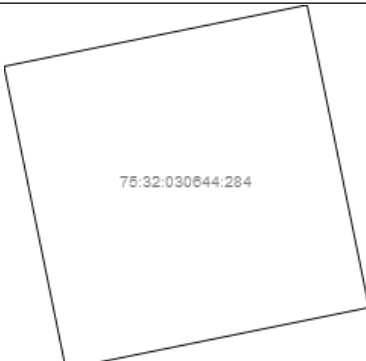
Земельный участок		<small>(виц объекта недвижимости)</small>	
Лист № <u> </u> Раздела <u>2</u>	Всего листов раздела <u>2</u> : <u> </u>	Всего разделов: <u> </u>	Всего листов выписки: <u> </u>
03.12.2020 № 99/2020/363970146			
Кадастровый номер:		75:32:030644:284	
1.	Правообладатель (правообладатели):	1.1.	данные о правообладателе отсутствуют
2.	Вид, номер и дата государственной регистрации права:	2.1.	не зарегистрировано
3.	Ограничение прав и обременение объекта недвижимости:		
	3.1.1.	вид:	Аренда (в том числе, субаренда)
		дата государственной регистрации:	07.12.2016
		номер государственной регистрации:	75-75/001-75/001/162/2016-612/2
		срок, на который установлено ограничение прав и обременение объекта недвижимости:	с 07.12.2016 по 31.10.2021
		лицо, в пользу которого установлено ограничение прав и обременение объекта недвижимости:	Публичное акционерное общество "МегаФон", ИНН: 7812014560
	основание государственной регистрации:	'Договор аренды земельного участка на территории г. Читы, государственная собственность на который не разграничена №651/16' №* от 02.11.2016	
4.	Договоры участия в долевом строительстве:	не зарегистрировано	
5.	Заявленные в судебном порядке права требования:	данные отсутствуют	
6.	Сведения о возражении в отношении зарегистрированного права:	данные отсутствуют	
7.	Сведения о наличии решения об изъятии объекта недвижимости для государственных и муниципальных нужд:	данные отсутствуют	
8.	Сведения о невозможности государственной регистрации без личного участия правообладателя или его законного представителя:		
9.	Правопритязания и сведения о наличии поступивших, но не рассмотренных заявлений о проведении государственной регистрации права (перехода, прекращения права), ограничения права или обременения объекта недвижимости, сделки в отношении объекта недвижимости:	данные отсутствуют	
10.	Сведения об осуществлении государственной регистрации сделки, права, ограничения права без необходимого в силу закона согласия третьего лица, органа:	данные отсутствуют	
11.	Сведения о невозможности государственной регистрации перехода, прекращения, ограничения права на земельный участок из земель сельскохозяйственного назначения:		

Государственный регистратор		ФГИС ЕГРН
полное наименование должности	подпись	инициалы, фамилия

М.П.

Выписка из Единого государственного реестра недвижимости об объекте недвижимости
Описание местоположения земельного участка

Земельный участок			
(виц объекта недвижимости)			
Лист № ____ Раздела 3	Всего листов раздела 3 : ____	Всего разделов: ____	Всего листов выписки: ____
03.12.2020 № 99/2020/363970146			
Кадастровый номер:		75:32:030644:284	

План (чертеж, схема) земельного участка			
 <p>75:32:030644:284</p>			
Масштаб 1: данные отсутствуют	Условные обозначения:		

Государственный регистратор		ФГИС ЕГРН
полное наименование должности	подпись	инициалы, фамилия

М.П.

Выписка из Единого государственного реестра недвижимости об объекте недвижимости
Описание местоположения земельного участка

Земельный участок			
(виц объекта недвижимости)			
Лист №	Раздела 3.2	Всего листов раздела 3.2 : _____	Всего разделов: _____
03.12.2020 № 99/2020/363970146		Всего листов выписки: _____	
Кадастровый номер:		75:32:030644:284	

Сведения о характерных точках границы земельного участка				
Система координат: МСК 53 (Зона-2)				
Зона №				
Номер точки	Координаты		Описание закрепления на местности	Средняя квадратическая погрешность определения координат характерных точек границ земельного участка, м
	X	Y		
1	2	3	4	5
1	659665.8	2348609.64	данные отсутствуют	данные отсутствуют
2	659656	2348611.64	данные отсутствуют	данные отсутствуют
3	659654.01	2348601.84	данные отсутствуют	данные отсутствуют
4	659663.81	2348599.84	данные отсутствуют	данные отсутствуют

Государственный регистратор		ФГИС ЕГРН
полное наименование должности	подпись	инициалы, фамилия

М.П.

Выписка из Единого государственного реестра недвижимости об объекте недвижимости

Сведения о характеристиках объекта недвижимости

На основании запроса от 03.12.2020 г., поступившего на рассмотрение 03.12.2020 г., сообщаем, что согласно записям Единого государственного реестра недвижимости:

Земельный участок			
(виц объекта недвижимости)			
Лист №	Раздела 1	Всего листов раздела 1 : _____	Всего разделов: _____
03.12.2020 № 99/2020/363972268		Всего листов выписки: _____	
Кадастровый номер:		75:32:030644:416	

Номер кадастрового квартала:	75:32:030644
Дата присвоения кадастрового номера:	12.03.2019
Ранее присвоенный государственный учетный номер:	данные отсутствуют
Адрес:	Забайкальский край., г. Чита, 4-й Амурский пер., 4
Площадь:	646 +/- 9
Кадастровая стоимость, руб.:	709333,84
Кадастровые номера расположенных в пределах земельного участка объектов недвижимости:	75:32:030644:176
Кадастровые номера объектов недвижимости, из которых образован объект недвижимости:	данные отсутствуют
Кадастровые номера образованных объектов недвижимости:	данные отсутствуют
Сведения о включении объекта недвижимости в состав предприятия как имущественного комплекса:	

Государственный регистратор		ФГИС ЕГРН
полное наименование должности	подпись	инициалы, фамилия

М.П.

Сведения о характеристиках объекта недвижимости

Земельный участок			
(виц объекта недвижимости)			
Лист №	Раздела 1	Всего листов раздела 1 : _____	Всего разделов: _____
03.12.2020 № 99/2020/363972268			
Кадастровый номер:		75:32:030644:416	

Категория земель:	
Виды разрешенного использования:	для размещения дома индивидуальной жилой застройки
Сведения о кадастровом инженере:	Небольсин Владимир Алексеевич №75-10-3
Сведения о лесах, водных объектах и об иных природных объектах, расположенных в пределах земельного участка:	данные отсутствуют
Сведения о том, что земельный участок полностью или частично расположен в границах зоны с особыми условиями использования территории или территории объекта культурного наследия	данные отсутствуют
Сведения о том, что земельный участок расположен в границах особой экономической зоны, территории опережающего социально-экономического развития, зоны территориального развития в Российской Федерации, игровой зоны:	данные отсутствуют
Сведения о том, что земельный участок расположен в границах особо охраняемой природной территории, охотничьих угодий, лесничеств, лесопарков:	данные отсутствуют
Сведения о результатах проведения государственного земельного надзора:	данные отсутствуют
Сведения о расположении земельного участка в границах территории, в отношении которой утвержден проект межевания территории:	данные отсутствуют

Государственный регистратор		ФГИС ЕГРН
полное наименование должности	подпись	инициалы, фамилия

М.П.

Выписка из Единого государственного реестра недвижимости об объекте недвижимости

Сведения о характеристиках объекта недвижимости

Земельный участок			
(вид объекта недвижимости)			
Лист №	Раздела 1	Всего листов раздела 1 : _____	Всего разделов: _____
03.12.2020 № 99/2020/363972268			
Кадастровый номер:		75:32:030644:416	

Условный номер земельного участка:	данные отсутствуют
Сведения о принятии акта и (или) заключении договора, предусматривающих предоставление в соответствии с земельным законодательством исполнительным органом государственной власти или органом местного самоуправления находящегося в государственной или муниципальной собственности земельного участка для строительства наемного дома социального использования или наемного дома коммерческого использования:	данные отсутствуют
Сведения о том, что земельный участок или земельные участки образованы на основании решения об изъятии земельного участка и (или) расположенного на нем объекта недвижимости для государственных или муниципальных нужд:	данные отсутствуют
Сведения о том, что земельный участок образован из земель или земельного участка, государственная собственность на которые не разграничена:	данные отсутствуют
Сведения о наличии земельного спора о местоположении границ земельных участков:	данные отсутствуют
Статус записи об объекте недвижимости:	Сведения об объекте недвижимости имеют статус "актуальные"
Особые отметки:	Сведения о видах разрешенного использования имеют статус «Актуальные незасвидетельствованные». Право (ограничение права, обременение объекта недвижимости) зарегистрировано на данный объект недвижимости с видами разрешенного использования отсутствует. Сведения необходимые для заполнения раздела 3.1 отсутствуют. Сведения необходимые для заполнения раздела 4 отсутствуют. Сведения необходимые для заполнения раздела 4.2 отсутствуют.
Получатель выписки:	Крашенинников Константин Иванович

Государственный регистратор		ФГИС ЕГРН
полное наименование должности	подпись	инициалы, фамилия

М.П.

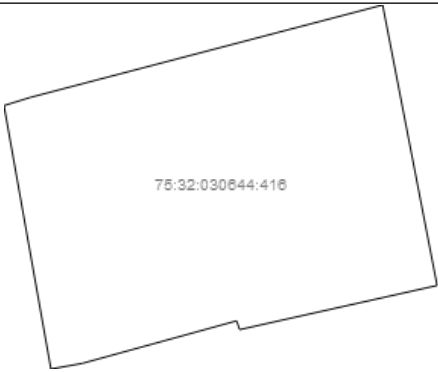
Выписка из Единого государственного реестра недвижимости об объекте недвижимости
Сведения о зарегистрированных правах

Земельный участок		
<small>(виц объекта недвижимости)</small>		
Лист № ____ Раздела 2	Всего листов раздела 2 : ____	Всего разделов: ____
Всего листов выписки: ____		
03.12.2020 № 99/2020/363972268		
Кадастровый номер:		75:32:030644:416
1.	Правообладатель (правообладатели):	1.1. Алмазова Замира Аубекировна
2.	Вид, номер и дата государственной регистрации права:	2.1. Собственность, № 75:32:030644:416-75/119/2019-1 от 10.06.2019
3.	Ограничение прав и обременение объекта недвижимости:	не зарегистрировано
4.	Договоры участия в долевом строительстве:	не зарегистрировано
5.	Заявленные в судебном порядке права требования:	данные отсутствуют
6.	Сведения о возражении в отношении зарегистрированного права:	данные отсутствуют
7.	Сведения о наличии решения об изъятии объекта недвижимости для государственных и муниципальных нужд:	данные отсутствуют
8.	Сведения о невозможности государственной регистрации без личного участия правообладателя или его законного представителя:	
9.	Правопритязания и сведения о наличии поступивших, но не рассмотренных заявлений о проведении государственной регистрации права (перехода, прекращения права), ограничения права или обременения объекта недвижимости, сделки в отношении объекта недвижимости:	данные отсутствуют
10.	Сведения об осуществлении государственной регистрации сделки, права, ограничения права без необходимого в силу закона согласия третьего лица, органа:	данные отсутствуют
11.	Сведения о невозможности государственной регистрации перехода, прекращения, ограничения права на земельный участок из земель сельскохозяйственного назначения:	
Государственный регистратор		ФГИС ЕГРН
полное наименование должности		инициалы, фамилия
		подпись

М.П.

Выписка из Единого государственного реестра недвижимости об объекте недвижимости
Описание местоположения земельного участка

Земельный участок			
(виц объекта недвижимости)			
Лист № ____ Раздела 3	Всего листов раздела 3 : ____	Всего разделов: ____	Всего листов выписки: ____
03.12.2020 № 99/2020/363972268			
Кадастровый номер:		75:32:030644:416	

План (чертеж, схема) земельного участка			
			
Масштаб 1: данные отсутствуют	Условные обозначения:		

Государственный регистратор		ФГИС ЕГРН
полное наименование должности	подпись	инициалы, фамилия

М.П.

Выписка из Единого государственного реестра недвижимости об объекте недвижимости
Описание местоположения земельного участка

Земельный участок			
(виц объекта недвижимости)			
Лист №	Раздела 3.2	Всего листов раздела 3.2 : _____	Всего разделов: _____
03.12.2020 № 99/2020/363972268		Всего листов выписки: _____	
Кадастровый номер:		75:32:030644:416	

Сведения о характерных точках границы земельного участка				
Система координат: МСК 53 (Зона-2)				
Зона №				
Номер точки	Координаты		Описание закрепления на местности	Средняя квадратическая погрешность определения координат характерных точек границ земельного участка, м
	X	Y		
1	2	3	4	5
1	659716.19	2348578.21	данные отсутствуют	данные отсутствуют
2	659694.52	2348582.41	данные отсутствуют	данные отсутствуют
3	659691.11	2348567.18	данные отсутствуют	данные отсутствуют
4	659691.79	2348566.95	данные отсутствуют	данные отсутствуют
5	659688.5	2348555.04	данные отсутствуют	данные отсутствуют
6	659688.07	2348552.63	данные отсутствуют	данные отсутствуют
7	659708.42	2348549.01	данные отсутствуют	данные отсутствуют
8	659709.05	2348551.04	данные отсутствуют	данные отсутствуют

Государственный регистратор		ФГИС ЕГРН
полное наименование должности	подпись	инициалы, фамилия

М.П.

Выписка из Единого государственного реестра недвижимости об объекте недвижимости
Сведения о частях земельного участка

Земельный участок			
<small>(виц объекта недвижимости)</small>			
Лист № ____ Раздела 4.1	Всего листов раздела 4.1 : ____	Всего разделов: ____	Всего листов выписки: ____
03.12.2020 № 99/2020/363972268			
Кадастровый номер:		75:32:030644:416	

Учетный номер части	Площадь (м ²)	Содержание ограничения в использовании или ограничения права на объект недвижимости или обременения объекта недвижимости
1	2	3
1	0	

Государственный регистратор		ФГИС ЕГРН
полное наименование должности	подпись	инициалы, фамилия

М.П.

Выписка из Единого государственного реестра недвижимости об объекте недвижимости

Сведения о характеристиках объекта недвижимости

На основании запроса от 03.12.2020 г., поступившего на рассмотрение 03.12.2020 г., сообщаем, что согласно записям Единого государственного реестра недвижимости:

Земельный участок			
(виц объекта недвижимости)			
Лист №	Раздела 1	Всего листов раздела 1 : ____	Всего разделов: ____
03.12.2020 № 99/2020/363973073		Всего листов выписки: ____	
Кадастровый номер:		75:32:030644:419	

Номер кадастрового квартала:	75:32:030644
Дата присвоения кадастрового номера:	17.04.2019
Ранее присвоенный государственный учетный номер:	данные отсутствуют
Адрес:	Забайкальский край., г. Чита, ул. Калинина, 14
Площадь:	798 +/- 10
Кадастровая стоимость, руб.:	876235.92
Кадастровые номера расположенных в пределах земельного участка объектов недвижимости:	75:32:010101:4705
Кадастровые номера объектов недвижимости, из которых образован объект недвижимости:	данные отсутствуют
Кадастровые номера образованных объектов недвижимости:	данные отсутствуют
Сведения о включении объекта недвижимости в состав предприятия как имущественного комплекса:	

Государственный регистратор		ФГИС ЕГРН
полное наименование должности	подпись	инициалы, фамилия

М.П.

Выписка из Единого государственного реестра недвижимости об объекте недвижимости

Сведения о характеристиках объекта недвижимости

Земельный участок			
(виц объекта недвижимости)			
Лист №	Раздела 1	Всего листов раздела 1 : _____	Всего разделов: _____
03.12.2020 № 99/2020/363973073			
Кадастровый номер:		75:32:030644:419	

Категория земель:	
Виды разрешенного использования:	для размещения дома индивидуальной жилой застройки
Сведения о кадастровом инженере:	Катков Антон Борисович №75-11-56
Сведения о лесах, водных объектах и об иных природных объектах, расположенных в пределах земельного участка:	данные отсутствуют
Сведения о том, что земельный участок полностью или частично расположен в границах зоны с особыми условиями использования территории или территории объекта культурного наследия	данные отсутствуют
Сведения о том, что земельный участок расположен в границах особой экономической зоны, территории опережающего социально-экономического развития, зоны территориального развития в Российской Федерации, игровой зоны:	данные отсутствуют
Сведения о том, что земельный участок расположен в границах особо охраняемой природной территории, охотничьих угодий, лесничеств, лесопарков:	данные отсутствуют
Сведения о результатах проведения государственного земельного надзора:	данные отсутствуют
Сведения о расположении земельного участка в границах территории, в отношении которой утвержден проект межевания территории:	данные отсутствуют

Государственный регистратор		ФГИС ЕГРН
полное наименование должности	подпись	инициалы, фамилия

М.П.


Сведения о характеристиках объекта недвижимости

Земельный участок		
(виц объекта недвижимости)		
Лист № _____ Раздела 1	Всего листов раздела 1 : _____	Всего разделов: _____
03.12.2020 № 99/2020/363973073		
Кадастровый номер:		75:32:030644:419
Условный номер земельного участка:	данные отсутствуют	
Сведения о принятии акта и (или) заключении договора, предусматривающих предоставление в соответствии с земельным законодательством исполнительным органом государственной власти или органом местного самоуправления находящегося в государственной или муниципальной собственности земельного участка для строительства наемного дома социального использования или наемного дома коммерческого использования:	данные отсутствуют	
Сведения о том, что земельный участок или земельные участки образованы на основании решения об изъятии земельного участка и (или) расположенного на нем объекта недвижимости для государственных или муниципальных нужд:	данные отсутствуют	
Сведения о том, что земельный участок образован из земель или земельного участка, государственная собственность на которые не разграничена:	данные отсутствуют	
Сведения о наличии земельного спора о местоположении границ земельных участков:	данные отсутствуют	
Статус записи об объекте недвижимости:	Сведения об объекте недвижимости имеют статус "актуальные"	
Особые отметки:	Сведения о видах разрешенного использования имеют статус «Актуальные незасвидетельствованные». Право (ограничение права, обременение объекта недвижимости) зарегистрировано на данный объект недвижимости с видами разрешенного использования отсутствует. Сведения необходимые для заполнения раздела 2 отсутствуют. Сведения необходимые для заполнения раздела 3.1 отсутствуют. Сведения необходимые для заполнения раздела 4 отсутствуют. Сведения необходимые для заполнения раздела 4.1 отсутствуют. Сведения необходимые для заполнения раздела 4.2 отсутствуют.	
Получатель выписки:	Крашенинников Константин Иванович	
Государственный регистратор		ФГИС ЕГРН
полное наименование должности	подпись	инициалы, фамилия

М.П.

Выписка из Единого государственного реестра недвижимости об объекте недвижимости
Описание местоположения земельного участка

Земельный участок			
(виц объекта недвижимости)			
Лист № ____ Раздела 3	Всего листов раздела 3 : ____	Всего разделов: ____	Всего листов выписки: ____
03.12.2020 № 99/2020/363973073			
Кадастровый номер:		75:32:030644:419	

План (чертеж, схема) земельного участка			
			
Масштаб 1: данные отсутствуют	Условные обозначения:		

Государственный регистратор		ФГИС ЕГРН
полное наименование должности	подпись	инициалы, фамилия

М.П.

Выписка из Единого государственного реестра недвижимости об объекте недвижимости
Описание местоположения земельного участка

Земельный участок			
<small>(виц объекта недвижимости)</small>			
Лист №	Раздела 3.2	Всего листов раздела 3.2 : _____	Всего разделов: _____
Всего листов выписки: _____			
03.12.2020 № 99/2020/363973073			
Кадастровый номер:		75:32:030644:419	

Сведения о характерных точках границы земельного участка				
Система координат: МСК 53 (Зона-2)				
Зона №				
Номер точки	Координаты		Описание закрепления на местности	Средняя квадратическая погрешность определения координат характерных точек границ земельного участка, м
	X	Y		
1	2	3	4	5
1	659637.17	2348632.21	данные отсутствуют	данные отсутствуют
2	659637.75	2348635.84	данные отсутствуют	данные отсутствуют
3	659638.07	2348637	данные отсутствуют	данные отсутствуют
4	659638.19	2348636.96	данные отсутствуют	данные отсутствуют
5	659641.07	2348647.03	данные отсутствуют	данные отсутствуют
6	659644.06	2348660.86	данные отсутствуют	данные отсутствуют
7	659640.69	2348661.67	данные отсутствуют	данные отсутствуют
8	659640.22	2348661.94	данные отсутствуют	данные отсутствуют
9	659620.17	2348666.37	данные отсутствуют	данные отсутствуют
10	659618.89	2348666.61	данные отсутствуют	данные отсутствуют
11	659611.73	2348636.9	данные отсутствуют	данные отсутствуют
12	659616.4	2348635.64	данные отсутствуют	данные отсутствуют
13	659616.31	2348635.27	данные отсутствуют	данные отсутствуют
14	659624.62	2348633.29	данные отсутствуют	данные отсутствуют
15	659624.73	2348633.55	данные отсутствуют	данные отсутствуют

Государственный регистратор		ФГИС ЕГРН
полное наименование должности	подпись	инициалы, фамилия

М.П.

Выписка из Единого государственного реестра недвижимости об объекте недвижимости
Описание местоположения земельного участка

Земельный участок			
(виц объекта недвижимости)			
Лист №	Раздела 3.2	Всего листов раздела 3.2 :	Всего разделов: _____
03.12.2020 № 99/2020/363973073		Всего листов выписки: _____	
Кадастровый номер:		75:32:030644:419	

Сведения о характерных точках границы земельного участка				
Система координат: МСК 53 (Зона-2)				
Зона №				
Номер точки	Координаты		Описание закрепления на местности	Средняя квадратическая погрешность определения координат характерных точек границ земельного участка, м
	X	Y		
1	2	3	4	5
16	659628.58	2348632.92	данные отсутствуют	данные отсутствуют
17	659632.12	2348632.43	данные отсутствуют	данные отсутствуют

Государственный регистратор		ФГИС ЕГРН
полное наименование должности	подпись	инициалы, фамилия

М.П.