ГЕНЕРАЛЬНЫЙ ПЛАН МОГОЧИНСКОГО МУНИЦИПАЛЬНОГО ОКРУГА ЗАБАЙКАЛЬСКОГО КРАЯ
"КАРТА ФУНКЦИОНАЛЬНЫХ ЗОН, В ЧАСТИ ФРАГМЕНТОВ НА НАСЕЛЕННЫЕ ПУНКТЫ"

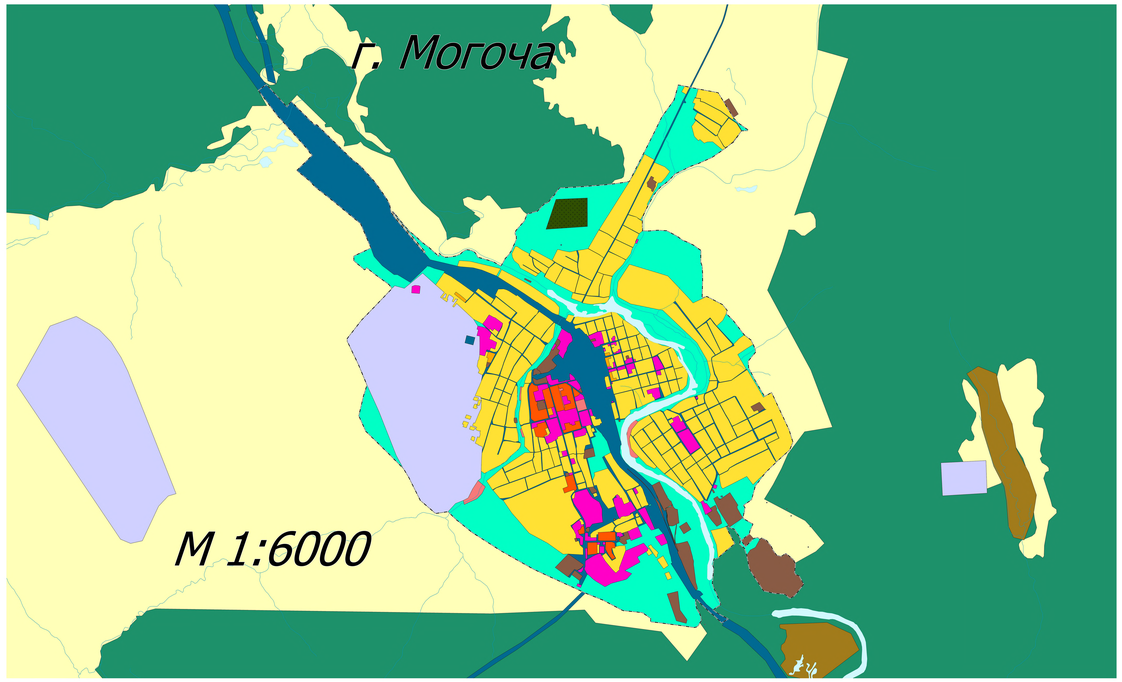

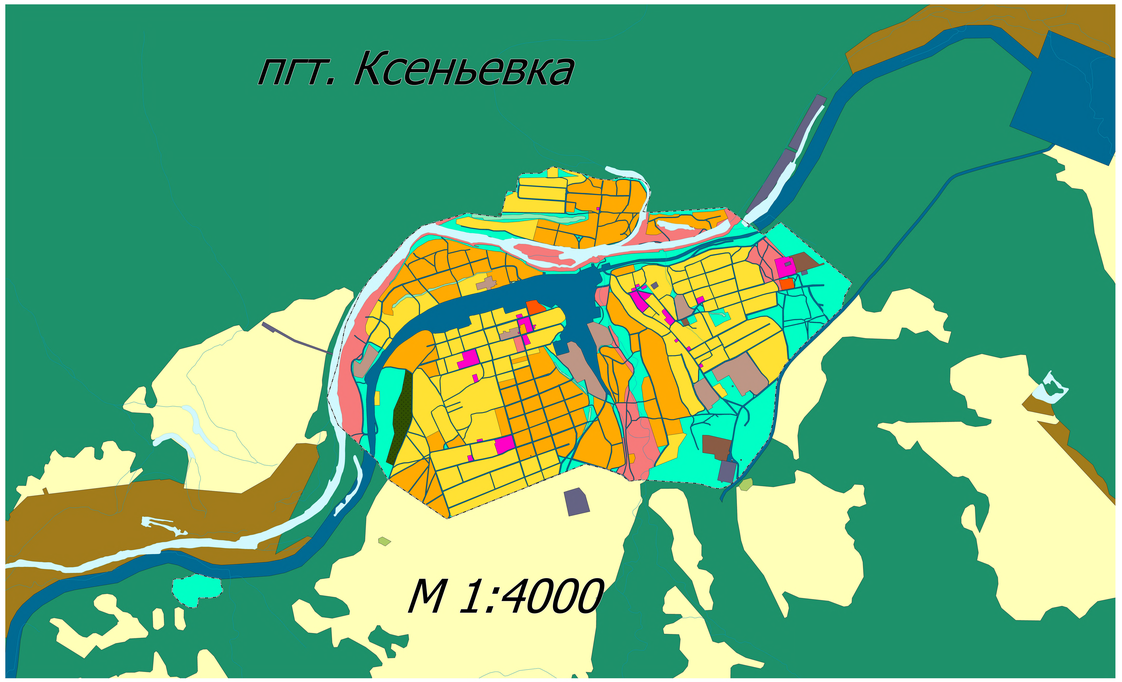

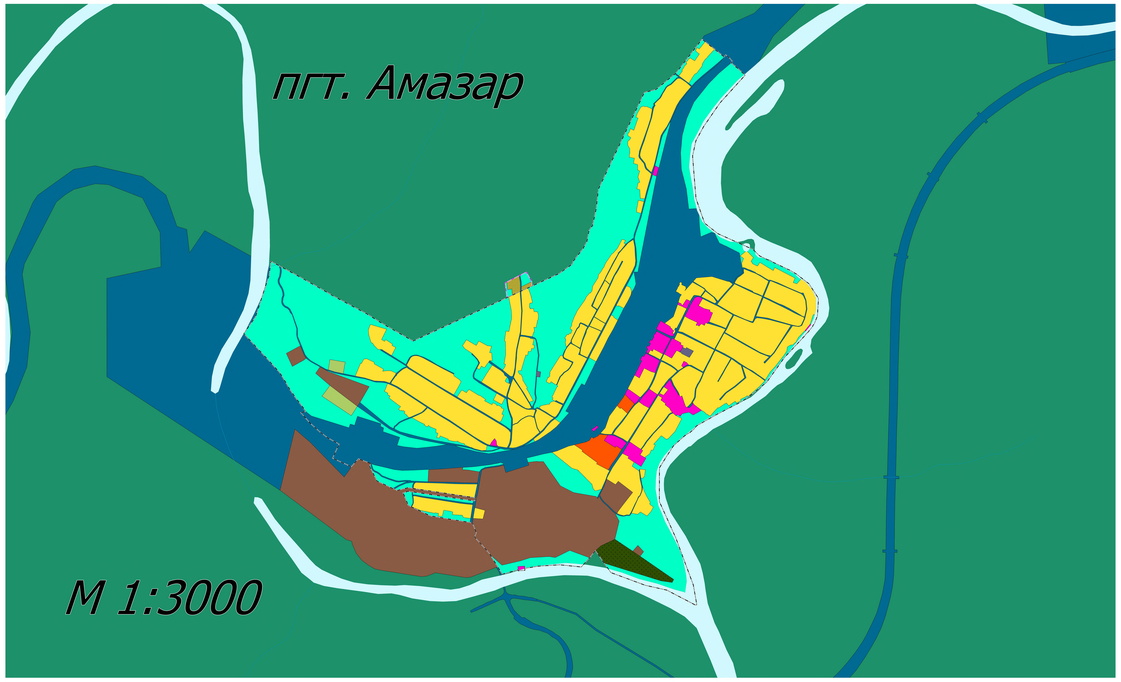

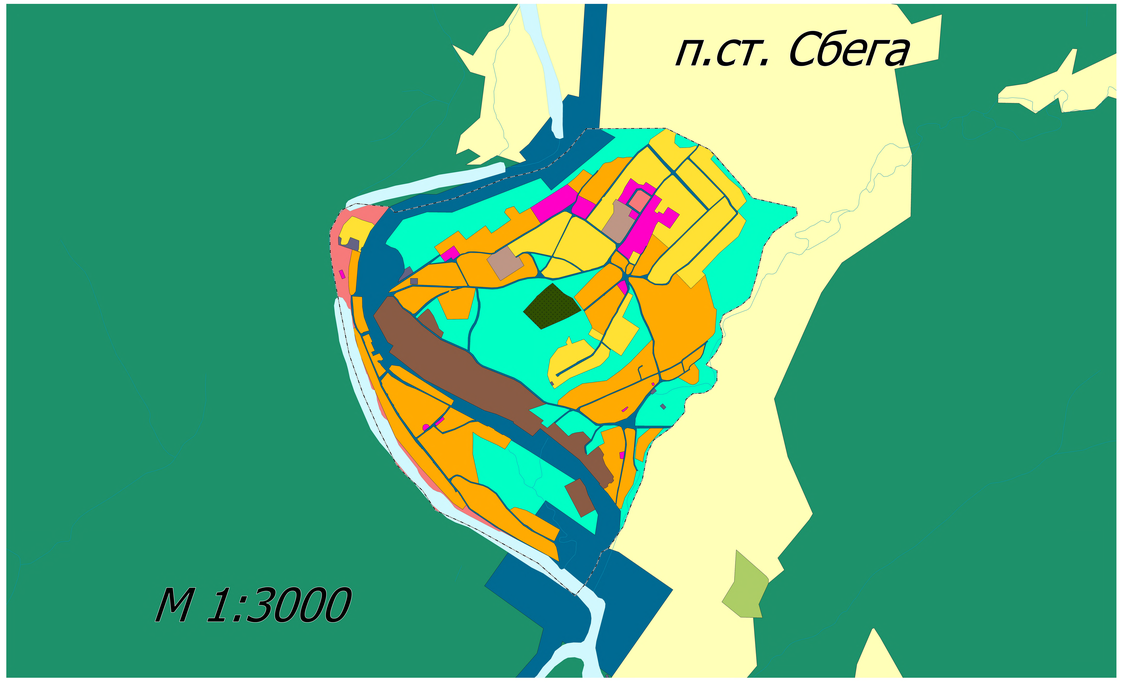

Условные обозначения

Границы административно-территориального деления Российской Федерации

Объекты:

- Государственная граница Российской Федерации
- Границы муниципального округа
- Границы населенного пункта

Поверхностные водные объекты

Объекты:

- Водная (река, ручей, канал)
- Водная (озеро, пруд, обводненный карьер, водохранилище)

Функциональные зоны:

Объекты:

- Зона застройки индивидуальными жилыми домами
- Зона застройки многоэтажными жилыми домами (до 8 этажей, включая чердачный)
- Зона застройки среднеэтажными жилыми домами (от 5 до 8 этажей, включая чердачный)
- Зона смешанной застройки
- Производственная зона
- Коммунально-складская зона
- Зона инженерной инфраструктуры
- Зона транспортной инфраструктуры
- Зона курортных, оздоровительных
- Зона сложившихся территорий общего пользования
- Зона отдыха
- Зона специального назначения
- Зона кладбища
- Зона резервных территорий
- Зона лесов
- Зона сельскохозяйственного использования
- Зона лесов
- Зона добычи полезных ископаемых

Изм.	Кол.уч.	Лист	№ док.	Подпись	Дата
Разработчик:					
Генеральный директор					
Главный инженер проекта					
Главный специалист					
Ответственный исполнитель					
Исполнитель					