

КАРТА-ПЛАН ТЕРРИТОРИИ

Пояснительная записка

1. Сведения о территории выполнения комплексных кадастровых работ:

Забайкальский край, Могойтуйский муниципальный район, городское поселение Могойтуй, пгт Могойтуй, 75:34:010101

(наименование субъекта Российской Федерации, муниципального образования, населенного пункта, уникальные учетные номера кадастровых кварталов, иные сведения, позволяющие определить местоположение территории, на которой выполняются комплексные кадастровые работы, например, наименование садоводческого или огороднического некоммерческого товарищества, гаражного кооператива, элемента планировочной структуры)

2. Основания выполнения комплексных кадастровых работ:

Наименование, дата и номер документа, на основании которого выполняются комплексные кадастровые работы:

Муниципальный контракт. № ФК.2024.04.02, от 5 апреля 2024 г.

3. Дата подготовки карты-плана территории: 7 июня 2024 г.

4. Сведения о заказчике(ах) комплексных кадастровых работ:

В отношении юридического лица, органа местного самоуправления муниципального района, муниципального округа или городского округа либо уполномоченного исполнительного органа государственной власти субъекта Российской Федерации:

полное или сокращенное (в случае, если имеется) наименование: Администрация муниципального района «Могойтуйский район»

основной государственный регистрационный номер: 1058080072786

идентификационный номер налогоплательщика: 8003037081

В отношении физического лица или представителя физических или юридических лиц:

фамилия, имя, отчество (последнее - при наличии): —

страховой номер индивидуального лицевого счета в системе обязательного пенсионного страхования Российской Федерации (СНИЛС): —

Наименование и реквизиты документа, подтверждающие полномочия представителя заказчика(ов) комплексных кадастровых работ:

—

Адрес электронной почты (для направления уведомления о результатах внесения сведений в Единый государственный реестр недвижимости):

—

5. Сведения об исполнителе комплексных кадастровых работ:

Полное или сокращенное (в случае, если имеется) наименование и адрес юридического лица, с которым заключен государственный или муниципальный контракт либо договор подряда на выполнение комплексных кадастровых работ:

ООО "ГлавГеоСтрой", адрес: 108813, Москва г, Московский г, Хабаровова ул, д. 2, оф. 605

Фамилия, имя, отчество кадастрового инженера (последнее - при наличии): *Журавлев Дмитрий Сергеевич*

и основной государственный регистрационный номер кадастрового инженера индивидуального предпринимателя (ОГРНИП): *-*

Страховой номер индивидуального лицевого счета в системе обязательного пенсионного страхования Российской Федерации (СНИЛС) кадастрового инженера: *074-529-986-07*

Уникальный реестровый номер кадастрового инженера в реестре саморегулируемой организации кадастровых инженеров и дата внесения сведений о физическом лице в такой реестр: *1455, 27 апреля 2016 г.*

Полное или (в случае, если имеется) сокращенное наименование саморегулируемой организации кадастровых инженеров, членом которой является кадастровый инженер:

Ассоциация Саморегулируемой организации «Объединение профессионалов кадастровой деятельности»

Контактный телефон: *+79646338024*

Почтовый адрес и адрес электронной почты, по которым осуществляется связь с кадастровым инженером:

108811, Москва г, Московский г, Хабаровова ул, 2, офис 605, zhur_dima@bk.ru

6. Перечень документов, использованных при подготовке карты-плана территории:

№ п/п	Реквизиты документа				
	Вид	Дата	Номер	Наименование	Иные сведения
1	2	3	4	5	6
1	Кадастровый план территории, выдан: Филиал публично-правовой компании "Роскадастр" по Забайкальскому краю	1 апреля 2024 г.	КУВИ-001/2024-90340180	Кадастровый план территории	—
2	Материалы картографо-геодезического фонда, выдан: Публично-правовая компания "Роскадастр"	15 мая 2024 г.	170-13955/2024-В	Выписка о пунктах государственной геодезической сети, государственной нивелирной сети и государственной гравиметрической сети	—

7. Пояснения к карте-плану территории:

Сведения об уточняемых земельных участках

1. В рамках исполнения государственного контракта № ФК.2024.04.02 от 05.04.2024г. на выполнение комплексных кадастровых работ в отношении кадастрового квартала 75:34:010101, расположенного на территории пгт Могоутуй были уточнены местоположение границ и площади 228 ранее учтенных земельных участков, относящихся к категории земель - земли населенных пунктов.
2. По результатам проведенных комплексных кадастровых работ в разделе «Схема границ земельных участков» графической части карты-плана территории (далее схема границ) отображены границы уточненных земельных участков с указанием их площадей. Также на схеме границ указаны кадастровые номера и площади земельных участков, входящих в состав единого землепользования и отображены границы зон с особыми условиями использования территории.
3. В рамках комплексных кадастровых работ точность определения координат характерных точек границ земельных участков определена в соответствии с Приказом Росреестра от 23.10.2020 № П/0393 "Об утверждении требований к точности и методам определения координат характерных точек границ земельного участка, требований к точности и методам определения координат характерных точек контура здания, сооружения или объекта незавершенного строительства на земельном участке, а также требований к определению площади здания, сооружения, помещения, машино-места" (Зарегистрировано в Минюсте России 16.11.2020 N 60938).
4. Координаты характерных точек границ земельных участков определены методом спутниковых геодезических измерений. Точность определения координат характерных точек границ земельных участков - 0,1 м.
В связи с ненормативной точностью определения координат, либо с отсутствием точности определения координат характерных точек проводится уточнение границ земельных участков: .
5. Земельные участки с кадастровыми номерами находится за границей кадастрового квартала.
Земельный участок с кадастровым номером 5 расположен в нескольких кадастровых кварталах.
7. В соответствии со ст. 43 Федерального закона от 13 июля 2015 года N 218-ФЗ «О государственной регистрации недвижимости», при уточнении границ земельных участков их местоположение определялось исходя из сведений, содержащихся в документах, подтверждающих права на данные земельные участки, а в случае отсутствия таких документов исходя из сведений, содержащихся в документах, определявших местоположение границ земельных участков при их образовании. В случае отсутствия в указанных документах сведений о местоположении границ уточняемых земельных участков, их границами считались границы, существующие на местности пятнадцать лет и более.

Сведения об уточняемых земельных участках, необходимые для исправления реестровых ошибок в сведениях о местоположении их границ

В рамках исполнения государственного контракта № ФК.2024.04.02 от 05.04.2024г. на выполнение комплексных кадастровых работ в отношении кадастрового квартала 75:34:010101, расположенного на территории пгт Моготуй были проведены работы по исправлению реестровой ошибки в местоположении границ 53 земельного участка.

Данное исправление реестровой ошибки вызвано необходимостью приведения в соответствие границ земельных участков, учтенных в Едином государственном реестре недвижимости, с их фактическим местоположением на местности. При выполнении кадастровых работ было выявлено, что при съемке земельных участков были допущены ошибка в определении координат характерных точек их границ.

Подрядчиком комплексных кадастровых работ были произведены повторные определения координат всех точек границ земельных участков, позволяющие идентифицировать их фактическое местоположение на местности. Повторные измерения подтвердили наличие ошибки в местоположении границ земельных участков.

В разделе «Схема границ земельных участков» графической части карты-плана территории отображены границы данных земельных участков с указанием их площадей по сведениям Единого государственного реестра недвижимости и по результатам проведенных геодезических работ.

Координаты характерных точек границ земельных участков определены Методом спутниковых геодезических измерений. Точность определения координат характерных точек границ земельных участков - 0,1 м.

Описание местоположения здания, сооружения, объекта незавершенного строительства на земельном участке

1. В рамках исполнения государственного контракта № ФК.2024.04.02 от 05.04.2024г. на выполнение комплексных кадастровых работ в отношении кадастрового квартала 75:34:010101, расположенного на территории пгт Моготуй были проведены работы по установлению местоположения 146 объектов капитального строительства на земельных участках.

2. Координаты характерных точек границ объектов капитального строительства определены Методом спутниковых геодезических измерений. Точность определения координат характерных точек границ объектов капитального строительства - 0,1 м.

Сведения о зданиях, сооружениях, объектах незавершенного строительства, необходимые для исправления реестровых ошибок в сведениях об описании их местоположения

Сведения о пунктах геодезической сети и средствах измерений

1. Сведения о пунктах геодезической сети:

№ п/п	Вид геодезической сети	Название пункта геодезической сети и тип знака	Система координат пункта геодезической сети	Координаты пункта, м		Дата обследования 20 мая 2024 г.		
				X	Y	Сведения о состоянии		
						наружного знака пункта	центра пункта	марки центра пункта
1	2	3	4	5	6	7	8	9

1	2	3	4	5	6	7	8	9
1	Геодезическая сеть сгущения. 3	Хухоши, пир.	МСК-75, зона 3	569 629,68	3 246 167,32	Сохранился	Сохранился	Сохранился
2	Геодезическая сеть сгущения. 3	Инкижин, пир.		552 367,16	3 227 507,58			
3	Геодезическая сеть сгущения. 4	Килькинда, пир.		550 641,41	3 229 411,98			

2. Сведения об использованных средствах измерений:

№ п/п	Наименование и обозначение типа средства измерений - прибора (инструмента, аппаратуры)	Заводской или серийный номер средства измерений	Реквизиты свидетельства о поверке прибора (инструмента, аппаратуры) и (или) срок действия поверки
1	2	3	4
1	Аппаратура геодезическая спутниковая GRX2	1169-10486	№ С-ГСХ/24-04-2023/241350359, выдано 24.04.2023 г., действительно до 23.04.2024 г.
2	Аппаратура геодезическая спутниковая Trimble R8 III	5035448061	№ С-ГСХ/27-11-2023/297404989, выдано 27.11.2023 г., действительно до 26.11.2024 г.

Сведения об уточняемых земельных участках

1. Сведения о характерных точках границ уточняемого земельного участка с кадастровым номером 75:34:010101:3 :
 Система координат МСК-75, зона 3 Зона № 3

Обозначение характерных точек границ	Координаты, м				Метод определения координат	Формулы, примененные для расчета средней квадратической погрешности определения координат характерных точек границ (Mt), с подставленными в такие формулы значениями и итоговые (вычисленные) значения Mt, м	Описание закрепления точки
	содержатся в Едином государственном реестре недвижимости		определены в результате выполнения комплексных кадастровых работ				
	X	Y	X	Y			
1	2	3	4	5	6	7	8
19	573 941,66	3 242 130,03	573 941,66	3 242 130,03	—	—	Столб (деревянный, бетонный, кирпичный)
18	573 967,17	3 242 154,18	573 967,17	3 242 154,18			
17	573 941,35	3 242 182,73	573 941,35	3 242 182,73			
1	573 916,00	3 242 157,38	573 916,00	3 242 157,38			
19	573 941,66	3 242 130,03	573 941,66	3 242 130,03			
19	573 941,66	3 242 130,03	573 941,66	3 242 130,03			

2. Сведения о частях границ уточняемого земельного участка с кадастровым номером 75:34:010101:3 :

Обозначение части границ		Горизонтальное проложение (S), м	Описание прохождения части границ	Сведения о согласовании местоположения границ (согласовано/спорное)
от т.	до т.			
1	2	3	4	5
19	18	35,13	—	согласовано
18	17	38,49		
17	1	35,85		
1	19	37,50		

3. Сведения о характеристиках уточняемого земельного участка с кадастровым номером 75:34:010101:3 :

№ п/п	Наименование характеристики земельного участка	Значение характеристики
1	2	3
1	2	3

1	2	3
1.	Адрес земельного участка	Российская Федерация, Забайкальский край, Могойтуйский р-н, Могойтуй пгт, Дагбацыренова ул
1.1.	Сведения о местоположении земельного участка (при отсутствии адреса) в структурированном в соответствии с федеральной информационной адресной системой виде	—
1.2.	Дополнительные сведения о местоположении земельного участка	—
2.	Площадь земельного участка \pm величина погрешности определения (вычисления) площади ($P \pm \Delta P$), м ²	1 348 \pm 13,00
3.	Формула, примененная для вычисления предельной погрешности определения площади земельного участка, с подставленными значениями и итоговые (вычисленные) значения	$3,5 * 0,10 * \sqrt{(1\ 348,00)} = 13$
4.	Площадь земельного участка согласно сведениям Единого государственного реестра недвижимости (Ркад), м ²	1 348,00
5.	Оценка расхождения P и Ркад ($P - P_{кад}$), м ²	0
6.	Предельный минимальный и максимальный размеры земельного участка (Pмин и Pмакс), м ²	— —
7.	Вид (виды) разрешенного использования	для индивидуального жилищного строительства
7.1.	Дополнительные сведения об использовании земельного участка	—
8.	Кадастровый или иной государственный учетный номер (инвентарный) здания, сооружения, объекта незавершенного строительства, расположенного на земельном участке	—
9.	Сведения о земельных участках (землях общего пользования, территории общего пользования), посредством которых обеспечивается доступ	—
10.	Иные сведения	—
4. Пояснения к сведениям об уточняемом земельном участке с кадастровым номером		75:34:010101:3 :
1.	—	—

1. Сведения о характерных точках границ уточняемого земельного участка с кадастровым номером 75:34:010101:5 :
 Система координат МСК-75, зона 3 Зона № 3

Обозначение характерных точек границ	Координаты, м				Метод определения координат	Формулы, примененные для расчета средней квадратической погрешности определения координат характерных точек границ (Mt), с подставленными в такие формулы значениями и итоговые (вычисленные) значения Mt, м	Описание закрепления точки
	содержатся в Едином государственном реестре недвижимости		определены в результате выполнения комплексных кадастровых работ				
	X	Y	X	Y			
1	2	3	4	5	6	7	8
1	573 778,51	3 241 920,99	573 778,51	3 241 920,99	—	—	—
2	573 751,29	3 241 950,06	573 751,29	3 241 950,06			
н1398У	—	—	573 725,59	3 241 926,14			0,10
3	573 725,67	3 241 925,65	—	—			
4	573 752,64	3 241 896,68	573 752,64	3 241 896,68			0,10
5	573 752,69	3 241 896,62	573 752,69	3 241 896,62			
6	573 757,34	3 241 901,01	—	—			—
1	573 778,51	3 241 920,99	573 778,51	3 241 920,99			

2. Сведения о частях границ уточняемого земельного участка с кадастровым номером 75:34:010101:5 :

Обозначение части границ		Горизонтальное проложение (S), м	Описание прохождения части границ	Сведения о согласовании местоположения границ (согласовано/спорное)
от т.	до т.			
1	2	3	4	5
1	2	39,82	—	согласовано
2	н1398У	35,11		
н1398У	4	39,99		
4	5	0,08		
5	1	35,50		

3. Сведения о характеристиках уточняемого земельного участка с кадастровым номером 75:34:010101:5 :

№ п/п	Наименование характеристики земельного участка	Значение характеристики
1	2	3

1	2	3
1.	Адрес земельного участка	687420, Российская Федерация, Забайкальский край, Могойтуйский р-н, Могойтуй пгт, Парадовича ул, д 14
1.1.	Сведения о местоположении земельного участка (при отсутствии адреса) в структурированном в соответствии с федеральной информационной адресной системой виде	—
1.2.	Дополнительные сведения о местоположении земельного участка	—
2.	Площадь земельного участка \pm величина погрешности определения (вычисления) площади ($P \pm \Delta P$), м ²	1 410 \pm 13,00
3.	Формула, примененная для вычисления предельной погрешности определения площади земельного участка, с подставленными значениями и итоговые (вычисленные) значения	$3,5 * 0,10 * \sqrt{(1\ 410,00)} = 13$
4.	Площадь земельного участка согласно сведениям Единого государственного реестра недвижимости (Ркад), м ²	1 409,00
5.	Оценка расхождения Р и Ркад ($P - P_{кад}$), м ²	1
6.	Предельный минимальный и максимальный размеры земельного участка (Рмин и Рмакс), м ²	— —
7.	Вид (виды) разрешенного использования	для индивидуального жилищного строительства
7.1.	Дополнительные сведения об использовании земельного участка	—
8.	Кадастровый или иной государственный учетный номер (инвентарный) здания, сооружения, объекта незавершенного строительства, расположенного на земельном участке	80:02:010101:692
9.	Сведения о земельных участках (землях общего пользования, территории общего пользования), посредством которых обеспечивается доступ	—
10.	Иные сведения	—
4. Пояснения к сведениям об уточняемом земельном участке с кадастровым номером		75:34:010101:5 :
1.	—	—

1. Сведения о характерных точках границ уточняемого земельного участка с кадастровым номером 80:02:010101:101 :
 Система координат МСК-75, зона 3 Зона № 3

Обозначение характерных точек границ	Координаты, м				Метод определения координат	Формулы, примененные для расчета средней квадратической погрешности определения координат характерных точек границ (Mt), с подставленными в такие формулы значениями и итоговые (вычисленные) значения Mt, м	Описание закрепления точки
	содержатся в Едином государственном реестре недвижимости		определены в результате выполнения комплексных кадастровых работ				
	X	Y	X	Y			
1	2	3	4	5	6	7	8
99	573 970,30	3 242 022,78	—	—	—	0,20	—
н1450У	—	—	573 970,63	3 242 023,09		—	
н1449У	—	—	573 943,93	3 242 051,83		—	
100	573 942,89	3 242 051,84	—	—		0,20	
101	573 918,16	3 242 027,00	573 918,16	3 242 027,00		—	Временный межевой знак
н1448У	—	—	573 945,05	3 241 998,95		—	—
102	573 944,84	3 241 998,74	—	—		0,20	Временный межевой знак
99	573 970,30	3 242 022,78	—	—		—	—

2. Сведения о частях границ уточняемого земельного участка с кадастровым номером 80:02:010101:101 :

Обозначение части границ		Горизонтальное проложение (S), м	Описание прохождения части границ	Сведения о согласовании местоположения границ (согласовано/спорное)
от т.	до т.			
1	2	3	4	5
н1450У	н1449У	39,23	—	согласовано
н1449У	101	35,79		
101	н1448У	38,86		
н1448У	н1450У	35,17		

3. Сведения о характеристиках уточняемого земельного участка с кадастровым номером 80:02:010101:101 :

№ п/п	Наименование характеристики земельного участка	Значение характеристики
1	2	3
1	2	3

1	2	3
1.	Адрес земельного участка	687420, Российская Федерация, Забайкальский край, Могойтуйский р-н, Могойтуй пгт, Парадовича ул, участок 25
1.1.	Сведения о местоположении земельного участка (при отсутствии адреса) в структурированном в соответствии с федеральной информационной адресной системой виде	—
1.2.	Дополнительные сведения о местоположении земельного участка	—
2.	Площадь земельного участка ± величина погрешности определения (вычисления) площади ($P \pm \Delta P$), м ²	1 385 ± 13,00
3.	Формула, примененная для вычисления предельной погрешности определения площади земельного участка, с подставленными значениями и итоговые (вычисленные) значения	$3,5 * 0,10 * \sqrt{(1\ 385,00)} = 13$
4.	Площадь земельного участка согласно сведениям Единого государственного реестра недвижимости (Ркад), м ²	1 381,00
5.	Оценка расхождения Р и Ркад ($P - P_{кад}$), м ²	4
6.	Предельный минимальный и максимальный размеры земельного участка (Рмин и Рмакс), м ²	— —
7.	Вид (виды) разрешенного использования	Под жилую застройку (Индивидуальную)
7.1.	Дополнительные сведения об использовании земельного участка	—
8.	Кадастровый или иной государственный учетный номер (инвентарный) здания, сооружения, объекта незавершенного строительства, расположенного на земельном участке	80:02:010101:955
9.	Сведения о земельных участках (землях общего пользования, территории общего пользования), посредством которых обеспечивается доступ	—
10.	Иные сведения	—
4. Пояснения к сведениям об уточняемом земельном участке с кадастровым номером		80:02:010101:101 :
1.	—	—

1. Сведения о характерных точках границ уточняемого земельного участка с кадастровым номером 80:02:010101:103 :
 Система координат МСК-75, зона 3 Зона № 3

Обозначение характерных точек границ	Координаты, м				Метод определения координат	Формулы, примененные для расчета средней квадратической погрешности определения координат характерных точек границ (Mt), с подставленными в такие формулы значениями и итоговые (вычисленные) значения Mt, м	Описание закрепления точки
	содержатся в Едином государственном реестре недвижимости		определены в результате выполнения комплексных кадастровых работ				
	X	Y	X	Y			
1	2	3	4	5	6	7	8
103	574 570,40	3 242 651,84	574 570,40	3 242 651,84	—	—	—
104	574 545,89	3 242 683,19	574 545,89	3 242 683,19			
н1371У	—	—	574 517,62	3 242 662,34			
105	574 517,73	3 242 661,54	—	—			
106	574 542,08	3 242 630,19	574 542,08	3 242 630,19			
103	574 570,40	3 242 651,84	574 570,40	3 242 651,84			
					—		

2. Сведения о частях границ уточняемого земельного участка с кадастровым номером 80:02:010101:103 :

Обозначение части границ		Горизонтальное проложение (S), м	Описание прохождения части границ	Сведения о согласовании местоположения границ (согласовано/спорное)
от т.	до т.			
1	2	3	4	5
103	104	39,79	—	согласовано
104	н1371У	35,13		
н1371У	106	40,40		
106	103	35,65		

3. Сведения о характеристиках уточняемого земельного участка с кадастровым номером 80:02:010101:103 :

№ п/п	Наименование характеристики земельного участка	Значение характеристики
1	2	3
1.	Адрес земельного участка	—
1.1.	Сведения о местоположении земельного участка (при отсутствии адреса) в структурированном в соответствии с федеральной информационной адресной системой виде	Российская Федерация, Забайкальский край, Могойтуйский р-н, Могойтуй пгт, Парадовича ул, 76
1.2.	Дополнительные сведения о местоположении земельного участка	—

1	2	3	4	5	6	7	8
107	574 294,09	3 242 328,99	574 294,09	3 242 328,99	—	—	Столб (деревянный, бетонный, кирпичный)
108	574 319,56	3 242 352,80	574 319,56	3 242 352,80			
109	574 295,22	3 242 378,70	574 295,22	3 242 378,70			
110	574 269,93	3 242 355,02	574 269,93	3 242 355,02			
107	574 294,09	3 242 328,99	574 294,09	3 242 328,99			
Столб (деревянный, бетонный, кирпичный)							

2. Сведения о частях границ уточняемого земельного участка с кадастровым номером 80:02:010101:104 :

Обозначение части границ		Горизонтальное проложение (S), м	Описание прохождения части границ	Сведения о согласовании местоположения границ (согласовано/спорное)
от т.	до т.			
1	2	3	4	5
107	108	34,87	—	согласовано
108	109	35,54		
109	110	34,65		
110	107	35,51		

3. Сведения о характеристиках уточняемого земельного участка с кадастровым номером 80:02:010101:104 :

№ п/п	Наименование характеристики земельного участка	Значение характеристики
1	2	3
1.	Адрес земельного участка	—
1.1.	Сведения о местоположении земельного участка (при отсутствии адреса) в структурированном в соответствии с федеральной информационной адресной системой виде	Российская Федерация, Забайкальский край, Могойтуйский р-н, Могойтуй пгт, Парадовича ул
1.2.	Дополнительные сведения о местоположении земельного участка	—
2.	Площадь земельного участка ± величина погрешности определения (вычисления) площади ($P \pm \Delta P$), м ²	1 235 ± 12,00
3.	Формула, примененная для вычисления предельной погрешности определения площади земельного участка, с подставленными значениями и итоговые (вычисленные) значения	$3,5 * 0,10 * \sqrt{(1\ 235,00)} = 12$
4.	Площадь земельного участка согласно сведениям Единого государственного реестра недвижимости (Ркад), м ²	1 235,00
5.	Оценка расхождения P и Ркад (P - Ркад), м ²	0

1	2	3
6.	Предельный минимальный и максимальный размеры земельного участка (Рмин и Рмакс), м ²	— —
7.	Вид (виды) разрешенного использования	Под жилую застройку (Индивидуальную)
7.1.	Дополнительные сведения об использовании земельного участка	—
8.	Кадастровый или иной государственный учетный номер (инвентарный) здания, сооружения, объекта незавершенного строительства, расположенного на земельном участке	80:02:010101:707
9.	Сведения о земельных участках (землях общего пользования, территории общего пользования), посредством которых обеспечивается доступ	—
10.	Иные сведения	—

4. Пояснения к сведениям об уточняемом земельном участке с кадастровым номером 80:02:010101:104 :

1. —

1. Сведения о характерных точках границ уточняемого земельного участка с кадастровым номером 80:02:010101:105 :
Система координат МСК-75, зона 3 Зона № 3

Обозначение характерных точек границ	Координаты, м				Метод определения координат	Формулы, примененные для расчета средней квадратической погрешности определения координат характерных точек границ (Mt), с подставленными в такие формулы значениями и итоговые (вычисленные) значения Mt, м	Описание закрепления точки
	содержатся в Едином государственном реестре недвижимости		определены в результате выполнения комплексных кадастровых работ				
	X	Y	X	Y			
1	2	3	4	5	6	7	8
111	574 268,83	3 242 305,04	574 268,83	3 242 305,04	—	0,20	—
н1456У	—	—	574 244,20	3 242 331,33			
112	574 243,53	3 242 332,05	—	—			
113	574 219,01	3 242 307,40	574 219,01	3 242 307,40			
114	574 243,51	3 242 281,17	574 243,51	3 242 281,17			
111	574 268,83	3 242 305,04	574 268,83	3 242 305,04			

2. Сведения о частях границ уточняемого земельного участка с кадастровым номером 80:02:010101:105 :

Обозначение части границ		Горизонтальное проложение (S), м	Описание прохождения части границ	Сведения о согласовании местоположения границ (согласовано/спорное)
от т.	до т.			

1	2	3	4	5
111	н1456У	36,03	—	согласовано
н1456У	113	34,74		
113	114	35,89		
114	111	34,80		

3. Сведения о характеристиках уточняемого земельного участка с кадастровым номером 80:02:010101:105 :

№ п/п	Наименование характеристики земельного участка	Значение характеристики
1	2	3
1.	Адрес земельного участка	—
1.1.	Сведения о местоположении земельного участка (при отсутствии адреса) в структурированном в соответствии с федеральной информационной адресной системой виде	Российская Федерация, Забайкальский край, Могойтуйский р-н, Могойтуй пгт, Парадовича ул
1.2.	Дополнительные сведения о местоположении земельного участка	—
2.	Площадь земельного участка ± величина погрешности определения (вычисления) площади ($P \pm \Delta P$), м ²	1 250 ± 12,00
3.	Формула, примененная для вычисления предельной погрешности определения площади земельного участка, с подставленными значениями и итоговые (вычисленные) значения	$3,5 * 0,10 * \sqrt{(1\ 250,00)} = 12$
4.	Площадь земельного участка согласно сведениям Единого государственного реестра недвижимости (Ркад), м ²	1 267,00
5.	Оценка расхождения Р и Ркад ($P - P_{кад}$), м ²	17
6.	Предельный минимальный и максимальный размеры земельного участка (Рмин и Рмакс), м ²	— —
7.	Вид (виды) разрешенного использования	Под жилую застройку (Индивидуальную)
7.1.	Дополнительные сведения об использовании земельного участка	—
8.	Кадастровый или иной государственный учетный номер (инвентарный) здания, сооружения, объекта незавершенного строительства, расположенного на земельном участке	—
9.	Сведения о земельных участках (землях общего пользования, территории общего пользования), посредством которых обеспечивается доступ	—
10.	Иные сведения	—

4. Пояснения к сведениям об уточняемом земельном участке с кадастровым номером 80:02:010101:105 :

1.	—
----	---

1. Сведения о характерных точках границ уточняемого земельного участка с кадастровым номером 80:02:010101:106 :
 Система координат МСК-75, зона 3 Зона № 3

Обозначение характерных точек границ	Координаты, м				Метод определения координат	Формулы, примененные для расчета средней квадратической погрешности определения координат характерных точек границ (Mt), с подставленными в такие формулы значениями и итоговые (вычисленные) значения Mt, м	Описание закрепления точки
	содержатся в Едином государственном реестре недвижимости		определены в результате выполнения комплексных кадастровых работ				
	X	Y	X	Y			
1	2	3	4	5	6	7	8
107	574 294,09	3 242 328,99	574 294,09	3 242 328,99	—	—	Столб (деревянный, бетонный, кирпичный)
110	574 269,93	3 242 355,02	574 269,93	3 242 355,02			
н1456У	—	—	574 244,20	3 242 331,33			
112	574 243,53	3 242 332,05	—	—			
111	574 268,83	3 242 305,04	574 268,83	3 242 305,04			
107	574 294,09	3 242 328,99	574 294,09	3 242 328,99			
						0,20	—
						—	Столб (деревянный, бетонный, кирпичный)

2. Сведения о частях границ уточняемого земельного участка с кадастровым номером 80:02:010101:106 :

Обозначение части границ		Горизонтальное проложение (S), м	Описание прохождения части границ	Сведения о согласовании местоположения границ (согласовано/спорное)
от т.	до т.			
1	2	3	4	5
107	110	35,51	—	согласовано
110	н1456У	34,97		
н1456У	111	36,03		
111	107	34,81		

3. Сведения о характеристиках уточняемого земельного участка с кадастровым номером 80:02:010101:106 :

№ п/п	Наименование характеристики земельного участка	Значение характеристики
1	2	3

1	2	3
1.	Адрес земельного участка	—
1.1.	Сведения о местоположении земельного участка (при отсутствии адреса) в структурированном в соответствии с федеральной информационной адресной системой виде	Российская Федерация, Забайкальский край, Могойтуйский р-н, Могойтуй пгт, Парадовича ул
1.2.	Дополнительные сведения о местоположении земельного участка	—
2.	Площадь земельного участка ± величина погрешности определения (вычисления) площади ($P \pm \Delta P$), м ²	1 248 ± 12,00
3.	Формула, примененная для вычисления предельной погрешности определения площади земельного участка, с подставленными значениями и итоговые (вычисленные) значения	$3,5 * 0,10 * \sqrt{(1\ 248,00)} = 12$
4.	Площадь земельного участка согласно сведениям Единого государственного реестра недвижимости (Ркад), м ²	1 266,00
5.	Оценка расхождения Р и Ркад ($P - P_{кад}$), м ²	18
6.	Предельный минимальный и максимальный размеры земельного участка ($P_{мин}$ и $P_{макс}$), м ²	— —
7.	Вид (виды) разрешенного использования	Под жилую застройку (Индивидуальную)
7.1.	Дополнительные сведения об использовании земельного участка	—
8.	Кадастровый или иной государственный учетный номер (инвентарный) здания, сооружения, объекта незавершенного строительства, расположенного на земельном участке	80:02:010101:308
9.	Сведения о земельных участках (землях общего пользования, территории общего пользования), посредством которых обеспечивается доступ	—
10.	Иные сведения	—
4. Пояснения к сведениям об уточняемом земельном участке с кадастровым номером		80:02:010101:106 :
1.	—	—

1. Сведения о характерных точках границ уточняемого земельного участка с кадастровым номером 80:02:010101:107 :
 Система координат МСК-75, зона 3 Зона № 3

Обозначение характерных точек границ	Координаты, м				Метод определения координат	Формулы, примененные для расчета средней квадратической погрешности определения координат характерных точек границ (Mt), с подставленными в такие формулы значениями и итоговые (вычисленные) значения Mt, м	Описание закрепления точки
	содержатся в Едином государственном реестре недвижимости		определены в результате выполнения комплексных кадастровых работ				
	X	Y	X	Y			
1	2	3	4	5	6	7	8
115	574 218,23	3 242 256,76	574 218,23	3 242 256,76	—	—	—
116	574 194,56	3 242 284,87	574 194,56	3 242 284,87			
117	574 167,53	3 242 259,37	574 167,53	3 242 259,37			
118	574 192,53	3 242 232,84	574 192,53	3 242 232,84			
115	574 218,23	3 242 256,76	574 218,23	3 242 256,76			
115	574 218,23	3 242 256,76	574 218,23	3 242 256,76			

2. Сведения о частях границ уточняемого земельного участка с кадастровым номером 80:02:010101:107 :

Обозначение части границ		Горизонтальное проложение (S), м	Описание прохождения части границ	Сведения о согласовании местоположения границ (согласовано/спорное)
от т.	до т.			
1	2	3	4	5
115	116	36,75	—	согласовано
116	117	37,16		
117	118	36,45		
118	115	35,11		

3. Сведения о характеристиках уточняемого земельного участка с кадастровым номером 80:02:010101:107 :

№ п/п	Наименование характеристики земельного участка	Значение характеристики
1	2	3
1.	Адрес земельного участка	—
1.1.	Сведения о местоположении земельного участка (при отсутствии адреса) в структурированном в соответствии с федеральной информационной адресной системой виде	Российская Федерация, Забайкальский край, Могойтуйский р-н, Могойтуй пгт, Парадовича ул, д 43
1.2.	Дополнительные сведения о местоположении земельного участка	—

1	2	3
2.	Площадь земельного участка ± величина погрешности определения (вычисления) площади ($P \pm \Delta P$), м ²	1 322 ± 13,00
3.	Формула, примененная для вычисления предельной погрешности определения площади земельного участка, с подставленными значениями и итоговые (вычисленные) значения	$3,5 * 0,10 * \sqrt{(1\ 322,00)} = 13$
4.	Площадь земельного участка согласно сведениям Единого государственного реестра недвижимости (Ркад), м ²	1 322,00
5.	Оценка расхождения P и Ркад ($P - P_{кад}$), м ²	0
6.	Предельный минимальный и максимальный размеры земельного участка (Рмин и Рмакс), м ²	— —
7.	Вид (виды) разрешенного использования	Под жилую застройку (Индивидуальную)
7.1.	Дополнительные сведения об использовании земельного участка	—
8.	Кадастровый или иной государственный учетный номер (инвентарный) здания, сооружения, объекта незавершенного строительства, расположенного на земельном участке	—
9.	Сведения о земельных участках (землях общего пользования, территории общего пользования), посредством которых обеспечивается доступ	—
10.	Иные сведения	—

4. Пояснения к сведениям об уточняемом земельном участке с кадастровым номером 80:02:010101:107 :

1.	—
----	---

1. Сведения о характерных точках границ уточняемого земельного участка с кадастровым номером 80:02:010101:108 :

Система координат МСК-75, зона 3 Зона № 3

Обозначение характерных точек границ	Координаты, м				Метод определения координат	Формулы, примененные для расчета средней квадратической погрешности определения координат характерных точек границ (Mt), с подставленными в такие формулы значениями и итоговые (вычисленные) значения Mt, м	Описание закрепления точки
	содержатся в Едином государственном реестре недвижимости		определены в результате выполнения комплексных кадастровых работ				
	X	Y	X	Y			
1	2	3	4	5	6	7	8
117	574 167,53	3 242 259,37	574 167,53	3 242 259,37	—	—	—

1	2	3	4	5	6	7	8
119	574 142,09	3 242 235,52	574 142,09	3 242 235,52	—	—	—
120	574 167,97	3 242 208,31	574 167,97	3 242 208,31			
118	574 192,53	3 242 232,84	574 192,53	3 242 232,84			
117	574 167,53	3 242 259,37	574 167,53	3 242 259,37			

2. Сведения о частях границ уточняемого земельного участка с кадастровым номером 80:02:010101:108 :

Обозначение части границ		Горизонтальное проложение (S), м	Описание прохождения части границ	Сведения о согласовании местоположения границ (согласовано/спорное)
от т.	до т.			
1	2	3	4	5
117	119	34,87	—	согласовано
119	120	37,55		
120	118	34,71		
118	117	36,45		

3. Сведения о характеристиках уточняемого земельного участка с кадастровым номером 80:02:010101:108 :

№ п/п	Наименование характеристики земельного участка	Значение характеристики
1	2	3
1.	Адрес земельного участка	—
1.1.	Сведения о местоположении земельного участка (при отсутствии адреса) в структурированном в соответствии с федеральной информационной адресной системой виде	Российская Федерация, Забайкальский край, Могойтуйский р-н, Могойтуй пгт, Парадовича ул, д 41
1.2.	Дополнительные сведения о местоположении земельного участка	—
2.	Площадь земельного участка ± величина погрешности определения (вычисления) площади ($P \pm \Delta P$), м ²	1 287 ± 13,00
3.	Формула, примененная для вычисления предельной погрешности определения площади земельного участка, с подставленными значениями и итоговые (вычисленные) значения	$3,5 * 0,10 * \sqrt{(1\ 287,00)} = 13$
4.	Площадь земельного участка согласно сведениям Единого государственного реестра недвижимости (Ркад), м ²	1 288,00
5.	Оценка расхождения Р и Ркад ($P - P_{кад}$), м ²	1
6.	Предельный минимальный и максимальный размеры земельного участка (Рмин и Рмакс), м ²	— —
7.	Вид (виды) разрешенного использования	Под жилую застройку (Индивидуальную)
7.1.	Дополнительные сведения об использовании земельного участка	—

1	2	3
8.	Кадастровый или иной государственный учетный номер (инвентарный) здания, сооружения, объекта незавершенного строительства, расположенного на земельном участке	—
9.	Сведения о земельных участках (землях общего пользования, территории общего пользования), посредством которых обеспечивается доступ	—
10.	Иные сведения	—

4. Пояснения к сведениям об уточняемом земельном участке с кадастровым номером 80:02:010101:108 :

1.	—
----	---

1. Сведения о характерных точках границ уточняемого земельного участка с кадастровым номером 80:02:010101:109 :
 Система координат МСК-75, зона 3 Зона № 3

Обозначение характерных точек границ	Координаты, м				Метод определения координат	Формулы, примененные для расчета средней квадратической погрешности определения координат характерных точек границ (Mt), с подставленными в такие формулы значениями и итоговые (вычисленные) значения Mt, м	Описание закрепления точки
	содержатся в Едином государственном реестре недвижимости		определены в результате выполнения комплексных кадастровых работ				
	X	Y	X	Y			
1	2	3	4	5	6	7	8
113	574 219,01	3 242 307,40	574 219,01	3 242 307,40	—	—	—
116	574 194,56	3 242 284,87	574 194,56	3 242 284,87			
115	574 218,23	3 242 256,76	574 218,23	3 242 256,76			
114	574 243,51	3 242 281,17	574 243,51	3 242 281,17			
113	574 219,01	3 242 307,40	574 219,01	3 242 307,40			

2. Сведения о частях границ уточняемого земельного участка с кадастровым номером 80:02:010101:109 :

Обозначение части границ		Горизонтальное проложение (S), м	Описание прохождения части границ	Сведения о согласовании местоположения границ (согласовано/спорное)
от т.	до т.			
1	2	3	4	5
113	116	33,25	—	согласовано
116	115	36,75		
115	114	35,14		
114	113	35,89		

3. Сведения о характеристиках уточняемого земельного участка с кадастровым номером <u>80:02:010101:109</u> :		
№ п/п	Наименование характеристики земельного участка	Значение характеристики
1	2	3
1.	Адрес земельного участка	—
1.1.	Сведения о местоположении земельного участка (при отсутствии адреса) в структурированном в соответствии с федеральной информационной адресной системой виде	Российская Федерация, Забайкальский край, Могойтуйский р-н, Могойтуй пгт, Парадовича ул, д № 45
1.2.	Дополнительные сведения о местоположении земельного участка	—
2.	Площадь земельного участка ± величина погрешности определения (вычисления) площади ($P \pm \Delta P$), м ²	1 241 ± 12,00
3.	Формула, примененная для вычисления предельной погрешности определения площади земельного участка, с подставленными значениями и итоговые (вычисленные) значения	$3,5*0,10*\sqrt{(1\ 241,00)} = 12$
4.	Площадь земельного участка согласно сведениям Единого государственного реестра недвижимости (Ркад), м ²	1 241,00
5.	Оценка расхождения Р и Ркад ($P - P_{кад}$), м ²	0
6.	Предельный минимальный и максимальный размеры земельного участка (Рмин и Рмакс), м ²	— —
7.	Вид (виды) разрешенного использования	Под жилую застройку (Индивидуальную)
7.1.	Дополнительные сведения об использовании земельного участка	—
8.	Кадастровый или иной государственный учетный номер (инвентарный) здания, сооружения, объекта незавершенного строительства, расположенного на земельном участке	80:02:010101:307
9.	Сведения о земельных участках (землях общего пользования, территории общего пользования), посредством которых обеспечивается доступ	—
10.	Иные сведения	—
4. Пояснения к сведениям об уточняемом земельном участке с кадастровым номером <u>80:02:010101:109</u> :		
1.	—	—

1. Сведения о характерных точках границ уточняемого земельного участка с кадастровым номером 80:02:010101:110 :
 Система координат МСК-75, зона 3 Зона № 3

Обозначение характерных точек границ	Координаты, м				Метод определения координат	Формулы, примененные для расчета средней квадратической погрешности определения координат характерных точек границ (Mt), с подставленными в такие формулы значениями и итоговые (вычисленные) значения Mt, м	Описание закрепления точки
	содержатся в Едином государственном реестре недвижимости		определены в результате выполнения комплексных кадастровых работ				
	X	Y	X	Y			
1	2	3	4	5	6	7	8
121	574 105,86	3 242 317,64	574 105,86	3 242 317,64	—	—	—
122	574 112,96	3 242 324,15	574 112,96	3 242 324,15			Закрепление отсутствует
123	574 085,28	3 242 352,44	574 085,28	3 242 352,44			
124	574 059,52	3 242 328,74	574 059,52	3 242 328,74			
125	574 087,40	3 242 300,67	574 087,40	3 242 300,67			
121	574 105,86	3 242 317,64	574 105,86	3 242 317,64			

2. Сведения о частях границ уточняемого земельного участка с кадастровым номером 80:02:010101:110 :

Обозначение части границ		Горизонтальное проложение (S), м	Описание прохождения части границ	Сведения о согласовании местоположения границ (согласовано/спорное)
от т.	до т.			
1	2	3	4	5
121	122	9,63	—	согласовано
122	123	39,58		
123	124	35,00		
124	125	39,56		
125	121	25,07		

3. Сведения о характеристиках уточняемого земельного участка с кадастровым номером 80:02:010101:110 :

№ п/п	Наименование характеристики земельного участка	Значение характеристики
1	2	3
1	2	3

1	2	3
1.	Адрес земельного участка	—
1.1.	Сведения о местоположении земельного участка (при отсутствии адреса) в структурированном в соответствии с федеральной информационной адресной системой виде	Российская Федерация, Забайкальский край, Могойтуйский р-н, Могойтуй пгт, Дагбацыренова ул, 39
1.2.	Дополнительные сведения о местоположении земельного участка	—
2.	Площадь земельного участка ± величина погрешности определения (вычисления) площади ($P \pm \Delta P$), м ²	1 378 ± 13,00
3.	Формула, примененная для вычисления предельной погрешности определения площади земельного участка, с подставленными значениями и итоговые (вычисленные) значения	$3,5 * 0,10 * \sqrt{(1\ 378,00)} = 13$
4.	Площадь земельного участка согласно сведениям Единого государственного реестра недвижимости (Ркад), м ²	1 379,00
5.	Оценка расхождения Р и Ркад ($P - P_{кад}$), м ²	1
6.	Предельный минимальный и максимальный размеры земельного участка (Рмин и Рмакс), м ²	— —
7.	Вид (виды) разрешенного использования	Под жилую застройку (Индивидуальную)
7.1.	Дополнительные сведения об использовании земельного участка	—
8.	Кадастровый или иной государственный учетный номер (инвентарный) здания, сооружения, объекта незавершенного строительства, расположенного на земельном участке	—
9.	Сведения о земельных участках (землях общего пользования, территории общего пользования), посредством которых обеспечивается доступ	—
10.	Иные сведения	—
4. Пояснения к сведениям об уточняемом земельном участке с кадастровым номером		80:02:010101:110 :
1.	—	—

1. Сведения о характерных точках границ уточняемого земельного участка с кадастровым номером 80:02:010101:111 :
 Система координат МСК-75, зона 3 Зона № 3

Обозначение характерных точек границ	Координаты, м				Метод определения координат	Формулы, примененные для расчета средней квадратической погрешности определения координат характерных точек границ (Mt), с подставленными в такие формулы значениями и итоговые (вычисленные) значения Mt, м	Описание закрепления точки
	содержатся в Едином государственном реестре недвижимости		определены в результате выполнения комплексных кадастровых работ				
	X	Y	X	Y			
1	2	3	4	5	6	7	8
126	573 933,73	3 241 908,53	—	—	—	0,20	Долговременный межевой знак
127	573 961,21	3 241 879,40	—	—			
н1547У	—	—	573 961,49	3 241 879,44		—	—
н1579У	—	—	573 962,52	3 241 880,43			
н1546У	—	—	573 986,71	3 241 903,35			
128	573 986,62	3 241 903,45	—	—			
н1543У	—	—	573 958,96	3 241 932,44			
н1548У	—	—	573 933,81	3 241 908,77		—	—
129	573 959,15	3 241 932,59	—	—			
126	573 933,73	3 241 908,53	—	—		0,20	Долговременный межевой знак

2. Сведения о частях границ уточняемого земельного участка с кадастровым номером 80:02:010101:111 :

Обозначение части границ		Горизонтальное проложение (S), м	Описание прохождения части границ	Сведения о согласовании местоположения границ (согласовано/спорное)
от т.	до т.			
1	2	3	4	5
н1547У	н1579У	1,43	—	согласовано
н1579У	н1546У	33,32		
н1546У	н1543У	40,20		
н1543У	н1548У	34,54		
н1548У	н1547У	40,33		

3. Сведения о характеристиках уточняемого земельного участка с кадастровым номером 80:02:010101:111 :

№ п/п	Наименование характеристики земельного участка	Значение характеристики
1	2	3
1.	Адрес земельного участка	687420, Российская Федерация, Забайкальский край, Могойтуйский р-н, Могойтуй пгт, Бальжимы Доржиевой ул, д 21
1.1.	Сведения о местоположении земельного участка (при отсутствии адреса) в структурированном в соответствии с федеральной информационной адресной системой виде	—
1.2.	Дополнительные сведения о местоположении земельного участка	—
2.	Площадь земельного участка ± величина погрешности определения (вычисления) площади ($P \pm \Delta P$), м ²	1 395 ± 13,00
3.	Формула, примененная для вычисления предельной погрешности определения площади земельного участка, с подставленными значениями и итоговые (вычисленные) значения	$3,5*0,10*\sqrt{(1\ 395,00)} = 13$
4.	Площадь земельного участка согласно сведениям Единого государственного реестра недвижимости (Ркад), м ²	1 401,00
5.	Оценка расхождения Р и Ркад ($P - P_{кад}$), м ²	6
6.	Предельный минимальный и максимальный размеры земельного участка (Рмин и Рмакс), м ²	— —
7.	Вид (виды) разрешенного использования	Под жилую застройку (Индивидуальную)
7.1.	Дополнительные сведения об использовании земельного участка	—
8.	Кадастровый или иной государственный учетный номер (инвентарный) здания, сооружения, объекта незавершенного строительства, расположенного на земельном участке	80:02:010101:793
9.	Сведения о земельных участках (землях общего пользования, территории общего пользования), посредством которых обеспечивается доступ	—
10.	Иные сведения	—

4. Пояснения к сведениям об уточняемом земельном участке с кадастровым номером 80:02:010101:111 :

1.	—
----	---

1. Сведения о характерных точках границ уточняемого земельного участка с кадастровым номером 80:02:010101:112 :
 Система координат МСК-75, зона 3 Зона № 3

Обозначение характерных точек границ	Координаты, м				Метод определения координат	Формулы, примененные для расчета средней квадратической погрешности определения координат характерных точек границ (Mt), с подставленными в такие формулы значениями и итоговые (вычисленные) значения Mt, м	Описание закрепления точки
	содержатся в Едином государственном реестре недвижимости		определены в результате выполнения комплексных кадастровых работ				
	X	Y	X	Y			
1	2	3	4	5	6	7	8
130	574 627,88	3 242 747,76	574 627,88	3 242 747,76	—	—	Долговременный межевой знак
131	574 603,63	3 242 779,42	574 603,63	3 242 779,42			—
132	574 575,82	3 242 757,90	574 575,82	3 242 757,90			—
133	574 600,12	3 242 726,45	574 600,12	3 242 726,45			—
130	574 627,88	3 242 747,76	574 627,88	3 242 747,76			—

2. Сведения о частях границ уточняемого земельного участка с кадастровым номером 80:02:010101:112 :

Обозначение части границ		Горизонтальное проложение (S), м	Описание прохождения части границ	Сведения о согласовании местоположения границ (согласовано/спорное)
от т.	до т.			
1	2	3	4	5
130	131	39,88	—	согласовано
131	132	35,16		
132	133	39,74		
133	130	35,00		

3. Сведения о характеристиках уточняемого земельного участка с кадастровым номером 80:02:010101:112 :

№ п/п	Наименование характеристики земельного участка	Значение характеристики
1	2	3

1	2	3
1.	Адрес земельного участка	687420, Российская Федерация, Забайкальский край, Могойтуйский р-н, Могойтуй пгт, Дагбацыренова ул, д 79
1.1.	Сведения о местоположении земельного участка (при отсутствии адреса) в структурированном в соответствии с федеральной информационной адресной системой виде	—
1.2.	Дополнительные сведения о местоположении земельного участка	—
2.	Площадь земельного участка \pm величина погрешности определения (вычисления) площади ($P \pm \Delta P$), м ²	1 397 \pm 13,00
3.	Формула, примененная для вычисления предельной погрешности определения площади земельного участка, с подставленными значениями и итоговые (вычисленные) значения	$3,5 * 0,10 * \sqrt{(1\ 397,00)} = 13$
4.	Площадь земельного участка согласно сведениям Единого государственного реестра недвижимости (Ркад), м ²	1 397,00
5.	Оценка расхождения Р и Ркад ($P - P_{кад}$), м ²	0
6.	Предельный минимальный и максимальный размеры земельного участка (Рмин и Рмакс), м ²	— —
7.	Вид (виды) разрешенного использования	Индивидуальное жилищное строительство
7.1.	Дополнительные сведения об использовании земельного участка	—
8.	Кадастровый или иной государственный учетный номер (инвентарный) здания, сооружения, объекта незавершенного строительства, расположенного на земельном участке	80:02:010101:739
9.	Сведения о земельных участках (землях общего пользования, территории общего пользования), посредством которых обеспечивается доступ	—
10.	Иные сведения	—
4. Пояснения к сведениям об уточняемом земельном участке с кадастровым номером		80:02:010101:112 :
1.	—	—

1. Сведения о характерных точках границ уточняемого земельного участка с кадастровым номером 80:02:010101:113 :
 Система координат МСК-75, зона 3 Зона № 3

Обозначение характерных точек границ	Координаты, м				Метод определения координат	Формулы, примененные для расчета средней квадратической погрешности определения координат характерных точек границ (Mt), с подставленными в такие формулы значениями и итоговые (вычисленные) значения Mt, м	Описание закрепления точки
	содержатся в Едином государственном реестре недвижимости		определены в результате выполнения комплексных кадастровых работ				
	X	Y	X	Y			
1	2	3	4	5	6	7	8
32	574 233,28	3 242 561,38	574 233,28	3 242 561,38	—	—	—
н1265У	—	—	574 204,28	3 242 534,40			
н1266У	—	—	574 228,57	3 242 507,78			
33	574 204,08	3 242 534,19	—	—			
134	574 228,37	3 242 507,60	—	—			
135	574 256,93	3 242 533,06	—	—			
н1267У	—	—	574 256,78	3 242 533,48			
н1268У	—	—	574 233,49	3 242 561,60			
32	574 233,28	3 242 561,38	574 233,28	3 242 561,38			

2. Сведения о частях границ уточняемого земельного участка с кадастровым номером 80:02:010101:113 :

Обозначение части границ		Горизонтальное проложение (S), м	Описание прохождения части границ	Сведения о согласовании местоположения границ (согласовано/спорное)
от т.	до т.			
1	2	3	4	5
32	н1265У	39,61	—	согласовано
н1265У	н1266У	36,04		
н1266У	н1267У	38,16		
н1267У	н1268У	36,51		
н1268У	32	0,30		

3. Сведения о характеристиках уточняемого земельного участка с кадастровым номером 80:02:010101:113 :

№ п/п	Наименование характеристики земельного участка	Значение характеристики
1	2	3

1	2	3
1.	Адрес земельного участка	687420, Российская Федерация, Забайкальский край, Могойтуйский р-н, Могойтуй пгт, Дагбацыренова ул, участок 50а
1.1.	Сведения о местоположении земельного участка (при отсутствии адреса) в структурированном в соответствии с федеральной информационной адресной системой виде	—
1.2.	Дополнительные сведения о местоположении земельного участка	—
2.	Площадь земельного участка ± величина погрешности определения (вычисления) площади ($P \pm \Delta P$), м ²	1 415 ± 13,00
3.	Формула, примененная для вычисления предельной погрешности определения площади земельного участка, с подставленными значениями и итоговые (вычисленные) значения	$3,5 * 0,10 * \sqrt{(1\ 415,00)} = 13$
4.	Площадь земельного участка согласно сведениям Единого государственного реестра недвижимости (Ркад), м ²	1 424,00
5.	Оценка расхождения Р и Ркад ($P - P_{кад}$), м ²	9
6.	Предельный минимальный и максимальный размеры земельного участка (Рмин и Рмакс), м ²	— —
7.	Вид (виды) разрешенного использования	Под жилую застройку (Индивидуальную)
7.1.	Дополнительные сведения об использовании земельного участка	—
8.	Кадастровый или иной государственный учетный номер (инвентарный) здания, сооружения, объекта незавершенного строительства, расположенного на земельном участке	80:02:010101:964
9.	Сведения о земельных участках (землях общего пользования, территории общего пользования), посредством которых обеспечивается доступ	—
10.	Иные сведения	—
4. Пояснения к сведениям об уточняемом земельном участке с кадастровым номером		80:02:010101:113 :
1.	—	—

1. Сведения о характерных точках границ уточняемого земельного участка с кадастровым номером 80:02:010101:114 :
 Система координат МСК-75, зона 3 Зона № 3

Обозначение характерных точек границ	Координаты, м				Метод определения координат	Формулы, примененные для расчета средней квадратической погрешности определения координат характерных точек границ (Mt), с подставленными в такие формулы значениями и итоговые (вычисленные) значения Mt, м	Описание закрепления точки
	содержатся в Едином государственном реестре недвижимости		определены в результате выполнения комплексных кадастровых работ				
	X	Y	X	Y			
1	2	3	4	5	6	7	8
136	573 886,51	3 241 753,58	573 886,51	3 241 753,58	—	—	—
137	573 912,22	3 241 777,99	573 912,22	3 241 777,99			
н1553У	—	—	573 885,08	3 241 807,48			
н1558У	—	—	573 859,46	3 241 783,25		0,20	
138	573 884,85	3 241 807,36	—	—			
139	573 859,14	3 241 782,95	—	—			
136	573 886,51	3 241 753,58	573 886,51	3 241 753,58			

2. Сведения о частях границ уточняемого земельного участка с кадастровым номером 80:02:010101:114 :

Обозначение части границ		Горизонтальное проложение (S), м	Описание прохождения части границ	Сведения о согласовании местоположения границ (согласовано/спорное)
от т.	до т.			
1	2	3	4	5
136	137	35,45	—	согласовано
137	н1553У	40,08		
н1553У	н1558У	35,26		
н1558У	136	40,15		

3. Сведения о характеристиках уточняемого земельного участка с кадастровым номером 80:02:010101:114 :

№ п/п	Наименование характеристики земельного участка	Значение характеристики
1	2	3

1	2	3
1.	Адрес земельного участка	—
1.1.	Сведения о местоположении земельного участка (при отсутствии адреса) в структурированном в соответствии с федеральной информационной адресной системой виде	Российская Федерация, Забайкальский край, Могойтуйский р-н, Могойтуй пгт, Северный пер, д 14
1.2.	Дополнительные сведения о местоположении земельного участка	—
2.	Площадь земельного участка ± величина погрешности определения (вычисления) площади ($P \pm \Delta P$), м ²	1 418 ± 13,00
3.	Формула, примененная для вычисления предельной погрешности определения площади земельного участка, с подставленными значениями и итоговые (вычисленные) значения	$3,5*0,10*\sqrt{(1\ 418,00)} = 13$
4.	Площадь земельного участка согласно сведениям Единого государственного реестра недвижимости (Ркад), м ²	1 424,00
5.	Оценка расхождения P и Ркад ($P - P_{кад}$), м ²	6
6.	Предельный минимальный и максимальный размеры земельного участка (Pмин и Pмакс), м ²	— —
7.	Вид (виды) разрешенного использования	Под жилую застройку (Индивидуальную)
7.1.	Дополнительные сведения об использовании земельного участка	—
8.	Кадастровый или иной государственный учетный номер (инвентарный) здания, сооружения, объекта незавершенного строительства, расположенного на земельном участке	—
9.	Сведения о земельных участках (землях общего пользования, территории общего пользования), посредством которых обеспечивается доступ	—
10.	Иные сведения	—
4. Пояснения к сведениям об уточняемом земельном участке с кадастровым номером		80:02:010101:114 :
1.	—	—

1. Сведения о характерных точках границ уточняемого земельного участка с кадастровым номером 80:02:010101:115 :
 Система координат МСК-75, зона 3 Зона № 3

Обозначение характерных точек границ	Координаты, м				Метод определения координат	Формулы, примененные для расчета средней квадратической погрешности определения координат характерных точек границ (Mt), с подставленными в такие формулы значениями и итоговые (вычисленные) значения Mt, м	Описание закрепления точки
	содержатся в Едином государственном реестре недвижимости		определены в результате выполнения комплексных кадастровых работ				
	X	Y	X	Y			
1	2	3	4	5	6	7	8
140	574 408,70	3 242 437,06	—	—	—	0,20	—
141	574 385,41	3 242 462,82	—	—		—	
н1460У	—	—	574 384,68	3 242 463,02		—	
н1459У	—	—	574 359,53	3 242 439,34		—	
142	574 359,80	3 242 438,94	—	—		0,20	
143	574 383,80	3 242 413,27	574 383,80	3 242 413,27		—	
н1461У	—	—	574 408,61	3 242 436,74		—	
н1462У	—	—	574 385,11	3 242 462,54		—	
140	574 408,70	3 242 437,06	—	—		0,20	

2. Сведения о частях границ уточняемого земельного участка с кадастровым номером 80:02:010101:115 :

Обозначение части границ		Горизонтальное проложение (S), м	Описание прохождения части границ	Сведения о согласовании местоположения границ (согласовано/спорное)
от т.	до т.			
1	2	3	4	5
н1460У	н1459У	34,54	—	согласовано
н1459У	143	35,62		
143	н1461У	34,15		
н1461У	н1462У	34,90		
н1462У	н1460У	0,64		

3. Сведения о характеристиках уточняемого земельного участка с кадастровым номером 80:02:010101:115 :

№ п/п	Наименование характеристики земельного участка	Значение характеристики
1	2	3
1		

1	2	3
1.	Адрес земельного участка	—
1.1.	Сведения о местоположении земельного участка (при отсутствии адреса) в структурированном в соответствии с федеральной информационной адресной системой виде	Российская Федерация, Забайкальский край, Могойтуйский р-н, Могойтуй пгт, Парадовича ул, 59
1.2.	Дополнительные сведения о местоположении земельного участка	—
2.	Площадь земельного участка ± величина погрешности определения (вычисления) площади ($P \pm \Delta P$), м ²	1 222 ± 12,00
3.	Формула, примененная для вычисления предельной погрешности определения площади земельного участка, с подставленными значениями и итоговые (вычисленные) значения	$3,5 * 0,10 * \sqrt{(1\ 222,00)} = 12$
4.	Площадь земельного участка согласно сведениям Единого государственного реестра недвижимости (Ркад), м ²	1 213,00
5.	Оценка расхождения Р и Ркад ($P - P_{кад}$), м ²	9
6.	Предельный минимальный и максимальный размеры земельного участка ($P_{мин}$ и $P_{макс}$), м ²	— —
7.	Вид (виды) разрешенного использования	Под жилую застройку (Индивидуальную)
7.1.	Дополнительные сведения об использовании земельного участка	—
8.	Кадастровый или иной государственный учетный номер (инвентарный) здания, сооружения, объекта незавершенного строительства, расположенного на земельном участке	80:02:010101:600
9.	Сведения о земельных участках (землях общего пользования, территории общего пользования), посредством которых обеспечивается доступ	—
10.	Иные сведения	—
4. Пояснения к сведениям об уточняемом земельном участке с кадастровым номером		80:02:010101:115 :
1.		—

1. Сведения о характерных точках границ уточняемого земельного участка с кадастровым номером 80:02:010101:116 :
 Система координат МСК-75, зона 3 Зона № 3

Обозначение характерных точек границ	Координаты, м				Метод определения координат	Формулы, примененные для расчета средней квадратической погрешности определения координат характерных точек границ (Mt), с подставленными в такие формулы значениями и итоговые (вычисленные) значения Mt, м	Описание закрепления точки
	содержатся в Едином государственном реестре недвижимости		определены в результате выполнения комплексных кадастровых работ				
	X	Y	X	Y			
1	2	3	4	5	6	7	8
107	574 294,09	3 242 328,99	574 294,09	3 242 328,99	—	—	Столб (деревянный, бетонный, кирпичный)
111	574 268,83	3 242 305,04	574 268,83	3 242 305,04			—
144	574 296,15	3 242 275,86	574 296,15	3 242 275,86			—
145	574 321,68	3 242 299,70	574 321,68	3 242 299,70			—
107	574 294,09	3 242 328,99	574 294,09	3 242 328,99			—

2. Сведения о частях границ уточняемого земельного участка с кадастровым номером 80:02:010101:116 :

Обозначение части границ		Горизонтальное проложение (S), м	Описание прохождения части границ	Сведения о согласовании местоположения границ (согласовано/спорное)
от т.	до т.			
1	2	3	4	5
107	111	34,81	—	согласовано
111	144	39,97		
144	145	34,93		
145	107	40,24		

3. Сведения о характеристиках уточняемого земельного участка с кадастровым номером 80:02:010101:116 :

№ п/п	Наименование характеристики земельного участка	Значение характеристики
1	2	3

1	2	3
1.	Адрес земельного участка	687420, Российская Федерация, Забайкальский край, Могойтуйский р-н, Могойтуй пгт, Бальжимы Доржиевой ул, д 50
1.1.	Сведения о местоположении земельного участка (при отсутствии адреса) в структурированном в соответствии с федеральной информационной адресной системой виде	—
1.2.	Дополнительные сведения о местоположении земельного участка	—
2.	Площадь земельного участка ± величина погрешности определения (вычисления) площади ($P \pm \Delta P$), м ²	1 398 ± 13,00
3.	Формула, примененная для вычисления предельной погрешности определения площади земельного участка, с подставленными значениями и итоговые (вычисленные) значения	$3,5 * 0,10 * \sqrt{(1\ 398,00)} = 13$
4.	Площадь земельного участка согласно сведениям Единого государственного реестра недвижимости (Ркад), м ²	1 398,00
5.	Оценка расхождения Р и Ркад ($P - P_{кад}$), м ²	0
6.	Предельный минимальный и максимальный размеры земельного участка (Рмин и Рмакс), м ²	— —
7.	Вид (виды) разрешенного использования	Индивидуальное жилищное строительство
7.1.	Дополнительные сведения об использовании земельного участка	—
8.	Кадастровый или иной государственный учетный номер (инвентарный) здания, сооружения, объекта незавершенного строительства, расположенного на земельном участке	80:02:010101:319
9.	Сведения о земельных участках (землях общего пользования, территории общего пользования), посредством которых обеспечивается доступ	—
10.	Иные сведения	—
4. Пояснения к сведениям об уточняемом земельном участке с кадастровым номером		80:02:010101:116 :
1.	—	—

1. Сведения о характерных точках границ уточняемого земельного участка с кадастровым номером 80:02:010101:117 :
 Система координат МСК-75, зона 3 Зона № 3

Обозначение характерных точек границ	Координаты, м				Метод определения координат	Формулы, примененные для расчета средней квадратической погрешности определения координат характерных точек границ (Mt), с подставленными в такие формулы значениями и итоговые (вычисленные) значения Mt, м	Описание закрепления точки	
	содержатся в Едином государственном реестре недвижимости		определены в результате выполнения комплексных кадастровых работ					
	X	Y	X	Y				
1	2	3	4	5	6	7	8	
108	574 319,56	3 242 352,80	574 319,56	3 242 352,80	—	—	Столб (деревянный, бетонный, кирпичный)	
146	574 345,05	3 242 376,86	574 345,05	3 242 376,86			—	—
147	574 320,94	3 242 402,62	574 320,94	3 242 402,62				
109	574 295,22	3 242 378,70	574 295,22	3 242 378,70				
108	574 319,56	3 242 352,80	574 319,56	3 242 352,80				

2. Сведения о частях границ уточняемого земельного участка с кадастровым номером 80:02:010101:117 :

Обозначение части границ		Горизонтальное проложение (S), м	Описание прохождения части границ	Сведения о согласовании местоположения границ (согласовано/спорное)
от т.	до т.			
1	2	3	4	5
108	146	35,05	—	согласовано
146	147	35,28		
147	109	35,12		
109	108	35,54		

3. Сведения о характеристиках уточняемого земельного участка с кадастровым номером 80:02:010101:117 :

№ п/п	Наименование характеристики земельного участка	Значение характеристики
1	2	3
1	2	3

1	2	3
1.	Адрес земельного участка	—
1.1.	Сведения о местоположении земельного участка (при отсутствии адреса) в структурированном в соответствии с федеральной информационной адресной системой виде	Российская Федерация, Забайкальский край, Могойтуйский р-н, Могойтуй пгт, Парадовича ул, 55
1.2.	Дополнительные сведения о местоположении земельного участка	—
2.	Площадь земельного участка ± величина погрешности определения (вычисления) площади ($P \pm \Delta P$), м ²	1 243 ± 12,00
3.	Формула, примененная для вычисления предельной погрешности определения площади земельного участка, с подставленными значениями и итоговые (вычисленные) значения	$3,5 * 0,10 * \sqrt{(1\ 243,00)} = 12$
4.	Площадь земельного участка согласно сведениям Единого государственного реестра недвижимости (Ркад), м ²	1 243,00
5.	Оценка расхождения Р и Ркад ($P - P_{кад}$), м ²	0
6.	Предельный минимальный и максимальный размеры земельного участка (Рмин и Рмакс), м ²	— —
7.	Вид (виды) разрешенного использования	Индивидуальное жилищное строительство
7.1.	Дополнительные сведения об использовании земельного участка	—
8.	Кадастровый или иной государственный учетный номер (инвентарный) здания, сооружения, объекта незавершенного строительства, расположенного на земельном участке	80:02:010101:303
9.	Сведения о земельных участках (землях общего пользования, территории общего пользования), посредством которых обеспечивается доступ	—
10.	Иные сведения	—
4. Пояснения к сведениям об уточняемом земельном участке с кадастровым номером		80:02:010101:117 :
1.	—	—

1. Сведения о характерных точках границ уточняемого земельного участка с кадастровым номером 80:02:010101:118 :
 Система координат МСК-75, зона 3 Зона № 3

Обозначение характерных точек границ	Координаты, м				Метод определения координат	Формулы, примененные для расчета средней квадратической погрешности определения координат характерных точек границ (Mt), с подставленными в такие формулы значениями и итоговые (вычисленные) значения Mt, м	Описание закрепления точки
	содержатся в Едином государственном реестре недвижимости		определены в результате выполнения комплексных кадастровых работ				
	X	Y	X	Y			
1	2	3	4	5	6	7	8
114	574 243,51	3 242 281,17	574 243,51	3 242 281,17	—	—	—
115	574 218,23	3 242 256,76	574 218,23	3 242 256,76			
н1499У	—	—	574 245,64	3 242 228,05			
149	574 245,29	3 242 227,90	—	—			
148	574 270,89	3 242 251,75	574 270,89	3 242 251,75			
114	574 243,51	3 242 281,17	574 243,51	3 242 281,17			
					—		

2. Сведения о частях границ уточняемого земельного участка с кадастровым номером 80:02:010101:118 :

Обозначение части границ		Горизонтальное проложение (S), м	Описание прохождения части границ	Сведения о согласовании местоположения границ (согласовано/спорное)
от т.	до т.			
1	2	3	4	5
114	115	35,14	—	согласовано
115	н1499У	39,69		
н1499У	148	34,63		
148	114	40,19		

3. Сведения о характеристиках уточняемого земельного участка с кадастровым номером 80:02:010101:118 :

№ п/п	Наименование характеристики земельного участка	Значение характеристики
1	2	3

1	2	3
1.	Адрес земельного участка	687420, Российская Федерация, Забайкальский край, Могойтуйский р-н, Могойтуй пгт, Бальжимы Доржиевой ул, д 46
1.1.	Сведения о местоположении земельного участка (при отсутствии адреса) в структурированном в соответствии с федеральной информационной адресной системой виде	—
1.2.	Дополнительные сведения о местоположении земельного участка	—
2.	Площадь земельного участка ± величина погрешности определения (вычисления) площади ($P \pm \Delta P$), м ²	1 393 ± 13,00
3.	Формула, примененная для вычисления предельной погрешности определения площади земельного участка, с подставленными значениями и итоговые (вычисленные) значения	$3,5 * 0,10 * \sqrt{(1\ 393,00)} = 13$
4.	Площадь земельного участка согласно сведениям Единого государственного реестра недвижимости (Ркад), м ²	1 396,00
5.	Оценка расхождения Р и Ркад ($P - P_{кад}$), м ²	3
6.	Предельный минимальный и максимальный размеры земельного участка (Рмин и Рмакс), м ²	— —
7.	Вид (виды) разрешенного использования	Индивидуальное жилищное строительство
7.1.	Дополнительные сведения об использовании земельного участка	—
8.	Кадастровый или иной государственный учетный номер (инвентарный) здания, сооружения, объекта незавершенного строительства, расположенного на земельном участке	80:02:010101:541
9.	Сведения о земельных участках (землях общего пользования, территории общего пользования), посредством которых обеспечивается доступ	—
10.	Иные сведения	—
4. Пояснения к сведениям об уточняемом земельном участке с кадастровым номером		80:02:010101:118 :
1.	—	—

1. Сведения о характерных точках границ уточняемого земельного участка с кадастровым номером 80:02:010101:119 :
 Система координат МСК-75, зона 3 Зона № 3

Обозначение характерных точек границ	Координаты, м				Метод определения координат	Формулы, примененные для расчета средней квадратической погрешности определения координат характерных точек границ (Mt), с подставленными в такие формулы значениями и итоговые (вычисленные) значения Mt, м	Описание закрепления точки
	содержатся в Едином государственном реестре недвижимости		определены в результате выполнения комплексных кадастровых работ				
	X	Y	X	Y			
1	2	3	4	5	6	7	8
150	574 296,17	3 242 408,01	—	—	—	0,20	—
151	574 253,46	3 242 452,63	574 253,46	3 242 452,63		Деревянный столб	—
152	574 243,08	3 242 443,11	574 243,08	3 242 443,11			—
153	574 226,89	3 242 429,18	574 226,89	3 242 429,18			—
154	574 269,92	3 242 382,84	574 269,92	3 242 382,84			—
н1421У	—	—	574 296,31	3 242 407,96			—
150	574 296,17	3 242 408,01	—	—			0,20

2. Сведения о частях границ уточняемого земельного участка с кадастровым номером 80:02:010101:119 :

Обозначение части границ		Горизонтальное проложение (S), м	Описание прохождения части границ	Сведения о согласовании местоположения границ (согласовано/спорное)
от т.	до т.			
1	2	3	4	5
151	152	14,08	—	согласовано
152	153	21,36		
153	154	63,24		
154	н1421У	36,43		
н1421У	151	61,90		

3. Сведения о характеристиках уточняемого земельного участка с кадастровым номером 80:02:010101:119 :

№ п/п	Наименование характеристики земельного участка	Значение характеристики
1	2	3

1	2	3
1.	Адрес земельного участка	—
1.1.	Сведения о местоположении земельного участка (при отсутствии адреса) в структурированном в соответствии с федеральной информационной адресной системой виде	Российская Федерация, Забайкальский край, Могойтуйский р-н, Могойтуй пгт, Парадовича ул, 54
1.2.	Дополнительные сведения о местоположении земельного участка	—
2.	Площадь земельного участка ± величина погрешности определения (вычисления) площади ($P \pm \Delta P$), м ²	2 243 ± 17,00
3.	Формула, примененная для вычисления предельной погрешности определения площади земельного участка, с подставленными значениями и итоговые (вычисленные) значения	$3,5 * 0,10 * \sqrt{(2\ 243,00)} = 17$
4.	Площадь земельного участка согласно сведениям Единого государственного реестра недвижимости (Ркад), м ²	2 239,00
5.	Оценка расхождения Р и Ркад ($P - P_{кад}$), м ²	4
6.	Предельный минимальный и максимальный размеры земельного участка ($P_{мин}$ и $P_{макс}$), м ²	— —
7.	Вид (виды) разрешенного использования	Под жилую застройку (Индивидуальную)
7.1.	Дополнительные сведения об использовании земельного участка	—
8.	Кадастровый или иной государственный учетный номер (инвентарный) здания, сооружения, объекта незавершенного строительства, расположенного на земельном участке	80:02:010101:975
9.	Сведения о земельных участках (землях общего пользования, территории общего пользования), посредством которых обеспечивается доступ	—
10.	Иные сведения	—
4. Пояснения к сведениям об уточняемом земельном участке с кадастровым номером		80:02:010101:119 :
1.	—	—

1. Сведения о характерных точках границ уточняемого земельного участка с кадастровым номером 80:02:010101:120 :
 Система координат МСК-75, зона 3 Зона № 3

Обозначение характерных точек границ	Координаты, м				Метод определения координат	Формулы, примененные для расчета средней квадратической погрешности определения координат характерных точек границ (Mt), с подставленными в такие формулы значениями и итоговые (вычисленные) значения Mt, м	Описание закрепления точки	
	содержатся в Едином государственном реестре недвижимости		определены в результате выполнения комплексных кадастровых работ					
	X	Y	X	Y				
1	2	3	4	5	6	7	8	
153	574 226,89	3 242 429,18	574 226,89	3 242 429,18	—	—	Деревянный столб	
н 2	574 214,33	3 242 417,58	574 214,33	3 242 417,58			Столб(деревянный, бетонный, кирпичный)	
н1382У	—	—	574 201,62	3 242 405,77			—	
н1424У	—	—	574 245,48	3 242 359,48		0,20	Столб(деревянный, бетонный, кирпичный)	
155	574 201,28	3 242 405,46	—	—				
156	574 245,19	3 242 359,28	—	—				
н1422У	—	—	574 246,19	3 242 358,72			—	—
н1423У	—	—	574 270,57	3 242 382,23				
154	574 269,92	3 242 382,84	574 269,92	3 242 382,84				
153	574 226,89	3 242 429,18	574 226,89	3 242 429,18		—	Деревянный столб	

2. Сведения о частях границ уточняемого земельного участка с кадастровым номером 80:02:010101:120 :

Обозначение части границ		Горизонтальное проложение (S), м	Описание прохождения части границ	Сведения о согласовании местоположения границ (согласовано/спорное)
от т.	до т.			
1	2	3	4	5
153	н 2	17,10	—	согласовано
н 2	н1382У	17,35		
н1382У	н1424У	63,77		
н1424У	н1422У	1,04		
н1422У	н1423У	33,87		
н1423У	154	0,89		
154	153	63,24		

3. Сведения о характеристиках уточняемого земельного участка с кадастровым номером 80:02:010101:120 :

№ п/п	Наименование характеристики земельного участка	Значение характеристики
1	2	3
1.	Адрес земельного участка	—
1.1.	Сведения о местоположении земельного участка (при отсутствии адреса) в структурированном в соответствии с федеральной информационной адресной системой виде	Российская Федерация, Забайкальский край, Могойтуйский р-н, Могойтуй пгт, Парадовича ул
1.2.	Дополнительные сведения о местоположении земельного участка	—
2.	Площадь земельного участка ± величина погрешности определения (вычисления) площади ($P \pm \Delta P$), м ²	2 200 ± 16,00
3.	Формула, примененная для вычисления предельной погрешности определения площади земельного участка, с подставленными значениями и итоговые (вычисленные) значения	$3,5*0,10*\sqrt{(2\ 200,00)} = 16$
4.	Площадь земельного участка согласно сведениям Единого государственного реестра недвижимости (Ркад), м ²	2 193,00
5.	Оценка расхождения Р и Ркад ($P - P_{кад}$), м ²	7
6.	Предельный минимальный и максимальный размеры земельного участка (Рмин и Рмакс), м ²	— —
7.	Вид (виды) разрешенного использования	Индивидуальное жилищное строительство
7.1.	Дополнительные сведения об использовании земельного участка	—
8.	Кадастровый или иной государственный учетный номер (инвентарный) здания, сооружения, объекта незавершенного строительства, расположенного на земельном участке	80:02:010101:311
9.	Сведения о земельных участках (землях общего пользования, территории общего пользования), посредством которых обеспечивается доступ	—
10.	Иные сведения	—

4. Пояснения к сведениям об уточняемом земельном участке с кадастровым номером 80:02:010101:120 :

1.	—
----	---

1. Сведения о характерных точках границ уточняемого земельного участка с кадастровым номером 80:02:010101:121 :
 Система координат МСК-75, зона 3 Зона № 3

Обозначение характерных точек границ	Координаты, м				Метод определения координат	Формулы, примененные для расчета средней квадратической погрешности определения координат характерных точек границ (Mt), с подставленными в такие формулы значениями и итоговые (вычисленные) значения Mt, м	Описание закрепления точки
	содержатся в Едином государственном реестре недвижимости		определены в результате выполнения комплексных кадастровых работ				
	X	Y	X	Y			
1	2	3	4	5	6	7	8
157	574 794,00	3 242 876,01	574 794,00	3 242 876,01	—	—	—
н1407У	—	—	574 820,47	3 242 899,90		0,20	
158	574 819,71	3 242 899,52	—	—		—	
н1361У	—	—	574 823,68	3 242 902,74		0,20	
159	574 823,53	3 242 903,01	—	—		—	
160	574 798,48	3 242 931,39	574 798,48	3 242 931,39		—	
н1359У	—	—	574 769,23	3 242 908,37		0,20	
161	574 769,66	3 242 907,44	—	—		—	
162	574 792,09	3 242 874,27	—	—		0,20	
н1362У	—	—	574 792,46	3 242 874,40		—	
157	574 794,00	3 242 876,01	574 794,00	3 242 876,01		—	

2. Сведения о частях границ уточняемого земельного участка с кадастровым номером 80:02:010101:121 :

Обозначение части границ		Горизонтальное проложение (S), м	Описание прохождения части границ	Сведения о согласовании местоположения границ (согласовано/спорное)
от т.	до т.			
1	2	3	4	5
157	н1407У	35,66	—	согласовано
н1407У	н1361У	4,29		
н1361У	160	38,16		
160	н1359У	37,22		
н1359У	н1362У	41,15		
н1362У	157	2,23		

3. Сведения о характеристиках уточняемого земельного участка с кадастровым номером 80:02:010101:121 :

№ п/п	Наименование характеристики земельного участка	Значение характеристики
-------	--	-------------------------

1	2	3
1.	Адрес земельного участка	—
1.1.	Сведения о местоположении земельного участка (при отсутствии адреса) в структурированном в соответствии с федеральной информационной адресной системой виде	Российская Федерация, Забайкальский край, Могойтуйский р-н, Могойтуй пгт, Дагбацыренова ул
1.2.	Дополнительные сведения о местоположении земельного участка	—
2.	Площадь земельного участка ± величина погрешности определения (вычисления) площади ($P \pm \Delta P$), м ²	1 564 ± 14,00
3.	Формула, примененная для вычисления предельной погрешности определения площади земельного участка, с подставленными значениями и итоговые (вычисленные) значения	$3,5 * 0,10 * \sqrt{(1\ 564,00)} = 14$
4.	Площадь земельного участка согласно сведениям Единого государственного реестра недвижимости (Ркад), м ²	1 553,00
5.	Оценка расхождения P и Ркад ($P - P_{кад}$), м ²	11
6.	Предельный минимальный и максимальный размеры земельного участка (Pмин и Pмакс), м ²	— —
7.	Вид (виды) разрешенного использования	Индивидуальное жилищное строительство
7.1.	Дополнительные сведения об использовании земельного участка	—
8.	Кадастровый или иной государственный учетный номер (инвентарный) здания, сооружения, объекта незавершенного строительства, расположенного на земельном участке	80:02:010101:326
9.	Сведения о земельных участках (землях общего пользования, территории общего пользования), посредством которых обеспечивается доступ	—
10.	Иные сведения	—
4. Пояснения к сведениям об уточняемом земельном участке с кадастровым номером		80:02:010101:121 :
1.	—	—

1. Сведения о характерных точках границ уточняемого земельного участка с кадастровым номером 80:02:010101:122 :
 Система координат МСК-75, зона 3 Зона № 3

Обозначение характерных точек границ	Координаты, м				Метод определения координат	Формулы, примененные для расчета средней квадратической погрешности определения координат характерных точек границ (Mt), с подставленными в такие формулы значениями и итоговые (вычисленные) значения Mt, м	Описание закрепления точки
	содержатся в Едином государственном реестре недвижимости		определены в результате выполнения комплексных кадастровых работ				
	X	Y	X	Y			
1	2	3	4	5	6	7	8
146	574 345,05	3 242 376,86	574 345,05	3 242 376,86	—	—	—
163	574 370,20	3 242 400,85	—	—		0,20	
н1457У	—	—	574 370,92	3 242 400,71		—	
н1458У	—	—	574 347,10	3 242 427,39		—	
164	574 347,10	3 242 426,90	—	—		0,20	
147	574 320,94	3 242 402,62	574 320,94	3 242 402,62		—	
146	574 345,05	3 242 376,86	574 345,05	3 242 376,86		—	

2. Сведения о частях границ уточняемого земельного участка с кадастровым номером 80:02:010101:122 :

Обозначение части границ		Горизонтальное проложение (S), м	Описание прохождения части границ	Сведения о согласовании местоположения границ (согласовано/спорное)
от т.	до т.			
1	2	3	4	5
146	н1457У	35,19	—	согласовано
н1457У	н1458У	35,77		
н1458У	147	36,03		
147	146	35,28		

3. Сведения о характеристиках уточняемого земельного участка с кадастровым номером 80:02:010101:122 :

№ п/п	Наименование характеристики земельного участка	Значение характеристики
1	2	3
1	2	3

1	2	3
1.	Адрес земельного участка	—
1.1.	Сведения о местоположении земельного участка (при отсутствии адреса) в структурированном в соответствии с федеральной информационной адресной системой виде	Российская Федерация, Забайкальский край, Могойтуйский р-н, Могойтуй пгт, Парадовича ул, 57
1.2.	Дополнительные сведения о местоположении земельного участка	—
2.	Площадь земельного участка ± величина погрешности определения (вычисления) площади ($P \pm \Delta P$), м ²	1 265 ± 12,00
3.	Формула, примененная для вычисления предельной погрешности определения площади земельного участка, с подставленными значениями и итоговые (вычисленные) значения	$3,5 * 0,10 * \sqrt{(1\ 265,00)} = 12$
4.	Площадь земельного участка согласно сведениям Единого государственного реестра недвижимости (Ркад), м ²	1 235,00
5.	Оценка расхождения Р и Ркад ($P - P_{кад}$), м ²	30
6.	Предельный минимальный и максимальный размеры земельного участка (Рмин и Рмакс), м ²	— —
7.	Вид (виды) разрешенного использования	Индивидуальное жилищное строительство
7.1.	Дополнительные сведения об использовании земельного участка	—
8.	Кадастровый или иной государственный учетный номер (инвентарный) здания, сооружения, объекта незавершенного строительства, расположенного на земельном участке	80:02:010101:626
9.	Сведения о земельных участках (землях общего пользования, территории общего пользования), посредством которых обеспечивается доступ	—
10.	Иные сведения	—
4. Пояснения к сведениям об уточняемом земельном участке с кадастровым номером		80:02:010101:122 :
1.	—	—

1. Сведения о характерных точках границ уточняемого земельного участка с кадастровым номером 80:02:010101:123 :
 Система координат МСК-75, зона 3 Зона № 3

Обозначение характерных точек границ	Координаты, м				Метод определения координат	Формулы, примененные для расчета средней квадратической погрешности определения координат характерных точек границ (Mt), с подставленными в такие формулы значениями и итоговые (вычисленные) значения Mt, м	Описание закрепления точки
	содержатся в Едином государственном реестре недвижимости		определены в результате выполнения комплексных кадастровых работ				
	X	Y	X	Y			
1	2	3	4	5	6	7	8
165	574 510,99	3 242 532,40	—	—	—	0,20	Временный межевой знак
166	574 487,32	3 242 558,02	—	—			
167	574 461,82	3 242 534,28	574 461,82	3 242 534,28			
168	574 485,66	3 242 509,01	574 485,66	3 242 509,01			
н1465У	—	—	574 511,46	3 242 532,39			
н1466У	—	—	574 487,54	3 242 558,20			
165	574 510,99	3 242 532,40	—	—		0,20	Временный межевой знак

2. Сведения о частях границ уточняемого земельного участка с кадастровым номером 80:02:010101:123 :

Обозначение части границ		Горизонтальное проложение (S), м	Описание прохождения части границ	Сведения о согласовании местоположения границ (согласовано/спорное)
от т.	до т.			
1	2	3	4	5
167	168	34,74	—	согласовано
168	н1465У	34,82		
н1465У	н1466У	35,19		
н1466У	167	35,12		

3. Сведения о характеристиках уточняемого земельного участка с кадастровым номером 80:02:010101:123 :

№ п/п	Наименование характеристики земельного участка	Значение характеристики
1	2	3
1	2	3

1	2	3
1.	Адрес земельного участка	687420, Российская Федерация, Забайкальский край, Могойтуйский р-н, Могойтуй пгт, Парадовича ул, д 67
1.1.	Сведения о местоположении земельного участка (при отсутствии адреса) в структурированном в соответствии с федеральной информационной адресной системой виде	—
1.2.	Дополнительные сведения о местоположении земельного участка	—
2.	Площадь земельного участка \pm величина погрешности определения (вычисления) площади ($P \pm \Delta P$), м ²	1 223 \pm 12,00
3.	Формула, примененная для вычисления предельной погрешности определения площади земельного участка, с подставленными значениями и итоговые (вычисленные) значения	$3,5 * 0,10 * \sqrt{(1\ 223,00)} = 12$
4.	Площадь земельного участка согласно сведениям Единого государственного реестра недвижимости (Ркад), м ²	1 207,00
5.	Оценка расхождения P и Ркад ($P - P_{кад}$), м ²	16
6.	Предельный минимальный и максимальный размеры земельного участка (Рмин и Рмакс), м ²	— —
7.	Вид (виды) разрешенного использования	Индивидуальное жилищное строительство
7.1.	Дополнительные сведения об использовании земельного участка	—
8.	Кадастровый или иной государственный учетный номер (инвентарный) здания, сооружения, объекта незавершенного строительства, расположенного на земельном участке	80:02:010101:288
9.	Сведения о земельных участках (землях общего пользования, территории общего пользования), посредством которых обеспечивается доступ	—
10.	Иные сведения	—
4. Пояснения к сведениям об уточняемом земельном участке с кадастровым номером		80:02:010101:123 :
1.		—

1. Сведения о характерных точках границ уточняемого земельного участка с кадастровым номером 80:02:010101:124 :
 Система координат МСК-75, зона 3 Зона № 3

Обозначение характерных точек границ	Координаты, м				Метод определения координат	Формулы, примененные для расчета средней квадратической погрешности определения координат характерных точек границ (Mt), с подставленными в такие формулы значениями и итоговые (вычисленные) значения Mt, м	Описание закрепления точки	
	содержатся в Едином государственном реестре недвижимости		определены в результате выполнения комплексных кадастровых работ					
	X	Y	X	Y				
1	2	3	4	5	6	7	8	
140	574 408,70	3 242 437,06	—	—	—	0,20	—	
169	574 434,26	3 242 461,08	—	—				
170	574 411,10	3 242 486,54	—	—				
н1464У	—	—	574 410,96	3 242 486,67		—		—
н1462У	—	—	574 385,11	3 242 462,54				
н1461У	—	—	574 408,61	3 242 436,74				
н1463У	—	—	574 434,11	3 242 460,94				
141	574 385,41	3 242 462,82	—	—		0,20		—
140	574 408,70	3 242 437,06	—	—				

2. Сведения о частях границ уточняемого земельного участка с кадастровым номером 80:02:010101:124 :

Обозначение части границ		Горизонтальное проложение (S), м	Описание прохождения части границ	Сведения о согласовании местоположения границ (согласовано/спорное)
от т.	до т.			
1	2	3	4	5
н1464У	н1462У	35,36	—	согласовано
н1462У	н1461У	34,90		
н1461У	н1463У	35,16		
н1463У	н1464У	34,61		

3. Сведения о характеристиках уточняемого земельного участка с кадастровым номером 80:02:010101:124 :

№ п/п	Наименование характеристики земельного участка	Значение характеристики
1	2	3
1		

1	2	3
1.	Адрес земельного участка	Российская Федерация, Забайкальский край, Могойтуйский р-н, Могойтуй пгт, Парадовича ул, уч 61
1.1.	Сведения о местоположении земельного участка (при отсутствии адреса) в структурированном в соответствии с федеральной информационной адресной системой виде	—
1.2.	Дополнительные сведения о местоположении земельного участка	—
2.	Площадь земельного участка \pm величина погрешности определения (вычисления) площади ($P \pm \Delta P$), м ²	1 225 \pm 12,00
3.	Формула, примененная для вычисления предельной погрешности определения площади земельного участка, с подставленными значениями и итоговые (вычисленные) значения	$3,5 * 0,10 * \sqrt{(1\ 225,00)} = 12$
4.	Площадь земельного участка согласно сведениям Единого государственного реестра недвижимости (Ркад), м ²	1 211,00
5.	Оценка расхождения P и Ркад ($P - P_{кад}$), м ²	14
6.	Предельный минимальный и максимальный размеры земельного участка (Рмин и Рмакс), м ²	— —
7.	Вид (виды) разрешенного использования	Индивидуальное жилищное строительство
7.1.	Дополнительные сведения об использовании земельного участка	—
8.	Кадастровый или иной государственный учетный номер (инвентарный) здания, сооружения, объекта незавершенного строительства, расположенного на земельном участке	80:02:010101:314
9.	Сведения о земельных участках (землях общего пользования, территории общего пользования), посредством которых обеспечивается доступ	—
10.	Иные сведения	—
4. Пояснения к сведениям об уточняемом земельном участке с кадастровым номером		80:02:010101:124 :
1.	—	—

1. Сведения о характерных точках границ уточняемого земельного участка с кадастровым номером 80:02:010101:125 :
 Система координат МСК-75, зона 3 Зона № 3

Обозначение характерных точек границ	Координаты, м				Метод определения координат	Формулы, примененные для расчета средней квадратической погрешности определения координат характерных точек границ (Mt), с подставленными в такие формулы значениями и итоговые (вычисленные) значения Mt, м	Описание закрепления точки	
	содержатся в Едином государственном реестре недвижимости		определены в результате выполнения комплексных кадастровых работ					
	X	Y	X	Y				
1	2	3	4	5	6	7	8	
171	574 371,78	3 242 479,42	574 371,78	3 242 479,42	—	—	Деревянный столб	
172	574 363,44	3 242 489,22	574 363,44	3 242 489,22				
173	574 336,88	3 242 521,45	574 336,88	3 242 521,45				
н1379У	—	—	574 308,49	3 242 500,57				
174	574 309,06	3 242 499,88	—	—			0,20	—
175	574 345,20	3 242 454,37	574 345,20	3 242 454,37				
171	574 371,78	3 242 479,42	574 371,78	3 242 479,42			—	

2. Сведения о частях границ уточняемого земельного участка с кадастровым номером 80:02:010101:125 :

Обозначение части границ		Горизонтальное проложение (S), м	Описание прохождения части границ	Сведения о согласовании местоположения границ (согласовано/спорное)
от т.	до т.			
1	2	3	4	5
171	172	12,87	—	согласовано
172	173	41,76		
173	н1379У	35,24		
н1379У	175	59,01		
175	171	36,52		

3. Сведения о характеристиках уточняемого земельного участка с кадастровым номером 80:02:010101:125 :

№ п/п	Наименование характеристики земельного участка	Значение характеристики
1	2	3
1	2	3

1	2	3
1.	Адрес земельного участка	687420, Российская Федерация, Забайкальский край, Могойтуйский р-н, Могойтуй пгт, Парадовича ул
1.1.	Сведения о местоположении земельного участка (при отсутствии адреса) в структурированном в соответствии с федеральной информационной адресной системой виде	—
1.2.	Дополнительные сведения о местоположении земельного участка	—
2.	Площадь земельного участка \pm величина погрешности определения (вычисления) площади ($P \pm \Delta P$), м ²	2 031 \pm 16,00
3.	Формула, примененная для вычисления предельной погрешности определения площади земельного участка, с подставленными значениями и итоговые (вычисленные) значения	$3,5 * 0,10 * \sqrt{(2\ 031,00)} = 16$
4.	Площадь земельного участка согласно сведениям Единого государственного реестра недвижимости (Ркад), м ²	2 014,00
5.	Оценка расхождения Р и Ркад ($P - P_{кад}$), м ²	17
6.	Предельный минимальный и максимальный размеры земельного участка (Рмин и Рмакс), м ²	— —
7.	Вид (виды) разрешенного использования	Индивидуальное жилищное строительство
7.1.	Дополнительные сведения об использовании земельного участка	—
8.	Кадастровый или иной государственный учетный номер (инвентарный) здания, сооружения, объекта незавершенного строительства, расположенного на земельном участке	80:02:010101:775
9.	Сведения о земельных участках (землях общего пользования, территории общего пользования), посредством которых обеспечивается доступ	—
10.	Иные сведения	—
4. Пояснения к сведениям об уточняемом земельном участке с кадастровым номером		80:02:010101:125 :
1.	—	—

1. Сведения о характерных точках границ уточняемого земельного участка с кадастровым номером 80:02:010101:127 :
 Система координат МСК-75, зона 3 Зона № 3

Обозначение характерных точек границ	Координаты, м				Метод определения координат	Формулы, примененные для расчета средней квадратической погрешности определения координат характерных точек границ (Mt), с подставленными в такие формулы значениями и итоговые (вычисленные) значения Mt, м	Описание закрепления точки
	содержатся в Едином государственном реестре недвижимости		определены в результате выполнения комплексных кадастровых работ				
	X	Y	X	Y			
1	2	3	4	5	6	7	8
180	574 464,00	3 242 300,06	—	—	—	0,20	—
н1595У	—	—	574 464,23	3 242 300,38		—	
н1594У	—	—	574 437,37	3 242 329,59		—	
181	574 437,09	3 242 329,33	—	—		0,20	
н1523У	—	—	574 411,32	3 242 305,18		—	
182	574 411,01	3 242 304,89	—	—		0,20	
183	574 438,55	3 242 276,56	—	—		—	
н1596У	—	—	574 438,80	3 242 276,32		—	
180	574 464,00	3 242 300,06	—	—		0,20	

2. Сведения о частях границ уточняемого земельного участка с кадастровым номером 80:02:010101:127 :

Обозначение части границ		Горизонтальное проложение (S), м	Описание прохождения части границ	Сведения о согласовании местоположения границ (согласовано/спорное)
от т.	до т.			
1	2	3	4	5
н1595У	н1594У	39,68	—	согласовано
н1594У	н1523У	35,70		
н1523У	н1596У	39,85		
н1596У	н1595У	35,01		

3. Сведения о характеристиках уточняемого земельного участка с кадастровым номером 80:02:010101:127 :

№ п/п	Наименование характеристики земельного участка	Значение характеристики
1	2	3
1		

1	2	3
1.	Адрес земельного участка	687420, Российская Федерация, Забайкальский край, Могойтуйский р-н, Могойтуй пгт, Вековая ул
1.1.	Сведения о местоположении земельного участка (при отсутствии адреса) в структурированном в соответствии с федеральной информационной адресной системой виде	—
1.2.	Дополнительные сведения о местоположении земельного участка	—
2.	Площадь земельного участка \pm величина погрешности определения (вычисления) площади ($P \pm \Delta P$), м ²	1 406 \pm 13,00
3.	Формула, примененная для вычисления предельной погрешности определения площади земельного участка, с подставленными значениями и итоговые (вычисленные) значения	$3,5 * 0,10 * \sqrt{(1\ 406,00)} = 13$
4.	Площадь земельного участка согласно сведениям Единого государственного реестра недвижимости (Ркад), м ²	1 395,00
5.	Оценка расхождения Р и Ркад ($P - P_{кад}$), м ²	11
6.	Предельный минимальный и максимальный размеры земельного участка ($P_{мин}$ и $P_{макс}$), м ²	— —
7.	Вид (виды) разрешенного использования	Индивидуальное жилищное строительство
7.1.	Дополнительные сведения об использовании земельного участка	—
8.	Кадастровый или иной государственный учетный номер (инвентарный) здания, сооружения, объекта незавершенного строительства, расположенного на земельном участке	80:02:010101:301
9.	Сведения о земельных участках (землях общего пользования, территории общего пользования), посредством которых обеспечивается доступ	—
10.	Иные сведения	—
4. Пояснения к сведениям об уточняемом земельном участке с кадастровым номером		80:02:010101:127 :
1.	—	—

1. Сведения о характерных точках границ уточняемого земельного участка с кадастровым номером 80:02:010101:128 :
 Система координат МСК-75, зона 3 Зона № 3

Обозначение характерных точек границ	Координаты, м				Метод определения координат	Формулы, примененные для расчета средней квадратической погрешности определения координат характерных точек границ (Mt), с подставленными в такие формулы значениями и итоговые (вычисленные) значения Mt, м	Описание закрепления точки	
	содержатся в Едином государственном реестре недвижимости		определены в результате выполнения комплексных кадастровых работ					
	X	Y	X	Y				
1	2	3	4	5	6	7	8	
184	573 953,20	3 241 734,25	573 953,20	3 241 734,25	—	—	Закрепление отсутствует	
185	573 925,85	3 241 763,77	573 925,85	3 241 763,77				
н1581У	—	—	573 925,41	3 241 764,19				
н1580У	—	—	573 900,57	3 241 741,20				
н1582У	—	—	573 900,76	3 241 740,94				
186	573 901,05	3 241 740,57	—	—			0,20	—
187	573 928,95	3 241 710,96	573 928,95	3 241 710,96				
184	573 953,20	3 241 734,25	573 953,20	3 241 734,25			—	

2. Сведения о частях границ уточняемого земельного участка с кадастровым номером 80:02:010101:128 :

Обозначение части границ		Горизонтальное проложение (S), м	Описание прохождения части границ	Сведения о согласовании местоположения границ (согласовано/спорное)
от т.	до т.			
1	2	3	4	5
184	185	40,24	—	согласовано
185	н1581У	0,61		
н1581У	н1580У	33,85		
н1580У	н1582У	0,32		
н1582У	187	41,15		
187	184	33,62		

3. Сведения о характеристиках уточняемого земельного участка с кадастровым номером 80:02:010101:128 :

№ п/п	Наименование характеристики земельного участка	Значение характеристики
1	2	3
1		

1	2	3
1.	Адрес земельного участка	687420, Российская Федерация, Забайкальский край, Могойтуйский р-н, Могойтуй пгт, Северный пер, д 13
1.1.	Сведения о местоположении земельного участка (при отсутствии адреса) в структурированном в соответствии с федеральной информационной адресной системой виде	—
1.2.	Дополнительные сведения о местоположении земельного участка	—
2.	Площадь земельного участка \pm величина погрешности определения (вычисления) площади ($P \pm \Delta P$), м ²	1 390 \pm 13,00
3.	Формула, примененная для вычисления предельной погрешности определения площади земельного участка, с подставленными значениями и итоговые (вычисленные) значения	$3,5 * 0,10 * \sqrt{(1\ 390,00)} = 13$
4.	Площадь земельного участка согласно сведениям Единого государственного реестра недвижимости (Ркад), м ²	1 367,00
5.	Оценка расхождения Р и Ркад ($P - P_{кад}$), м ²	23
6.	Предельный минимальный и максимальный размеры земельного участка ($P_{мин}$ и $P_{макс}$), м ²	— —
7.	Вид (виды) разрешенного использования	Индивидуальное жилищное строительство
7.1.	Дополнительные сведения об использовании земельного участка	—
8.	Кадастровый или иной государственный учетный номер (инвентарный) здания, сооружения, объекта незавершенного строительства, расположенного на земельном участке	—
9.	Сведения о земельных участках (землях общего пользования, территории общего пользования), посредством которых обеспечивается доступ	—
10.	Иные сведения	—
4. Пояснения к сведениям об уточняемом земельном участке с кадастровым номером		80:02:010101:128 :
1.	—	—

1. Сведения о характерных точках границ уточняемого земельного участка с кадастровым номером 80:02:010101:129 :
 Система координат МСК-75, зона 3 Зона № 3

Обозначение характерных точек границ	Координаты, м				Метод определения координат	Формулы, примененные для расчета средней квадратической погрешности определения координат характерных точек границ (Mt), с подставленными в такие формулы значениями и итоговые (вычисленные) значения Mt, м	Описание закрепления точки
	содержатся в Едином государственном реестре недвижимости		определены в результате выполнения комплексных кадастровых работ				
	X	Y	X	Y			
1	2	3	4	5	6	7	8
188	574 579,44	3 242 407,88	—	—	—	0,20	—
н1515У	—	—	574 552,63	3 242 436,93		—	
н1589У	—	—	574 579,82	3 242 407,74		—	
н1590У	—	—	574 553,71	3 242 383,53		—	
189	574 552,44	3 242 437,13	—	—		0,20	
190	574 526,91	3 242 413,15	—	—		—	
191	574 553,37	3 242 383,80	—	—		—	
н1518У	—	—	574 527,24	3 242 413,15		—	
188	574 579,44	3 242 407,88	—	—		0,20	

2. Сведения о частях границ уточняемого земельного участка с кадастровым номером 80:02:010101:129 :

Обозначение части границ		Горизонтальное проложение (S), м	Описание прохождения части границ	Сведения о согласовании местоположения границ (согласовано/спорное)
от т.	до т.			
1	2	3	4	5
н1515У	н1589У	39,89	—	согласовано
н1589У	н1590У	35,61		
н1590У	н1518У	39,72		
н1518У	н1515У	34,79		

3. Сведения о характеристиках уточняемого земельного участка с кадастровым номером 80:02:010101:129 :

№ п/п	Наименование характеристики земельного участка	Значение характеристики
1	2	3
1		

1	2	3
1.	Адрес земельного участка	687420, Российская Федерация, Забайкальский край, Могойтуйский р-н, Могойтуй пгт, Вековая ул, д 66
1.1.	Сведения о местоположении земельного участка (при отсутствии адреса) в структурированном в соответствии с федеральной информационной адресной системой виде	—
1.2.	Дополнительные сведения о местоположении земельного участка	—
2.	Площадь земельного участка \pm величина погрешности определения (вычисления) площади ($P \pm \Delta P$), м ²	1 401 \pm 13,00
3.	Формула, примененная для вычисления предельной погрешности определения площади земельного участка, с подставленными значениями и итоговые (вычисленные) значения	$3,5*0,10*\sqrt{(1\ 401,00)} = 13$
4.	Площадь земельного участка согласно сведениям Единого государственного реестра недвижимости (Ркад), м ²	1 398,00
5.	Оценка расхождения Р и Ркад ($P - P_{кад}$), м ²	3
6.	Предельный минимальный и максимальный размеры земельного участка (Рмин и Рмакс), м ²	— —
7.	Вид (виды) разрешенного использования	Индивидуальное жилищное строительство
7.1.	Дополнительные сведения об использовании земельного участка	—
8.	Кадастровый или иной государственный учетный номер (инвентарный) здания, сооружения, объекта незавершенного строительства, расположенного на земельном участке	80:02:010101:302
9.	Сведения о земельных участках (землях общего пользования, территории общего пользования), посредством которых обеспечивается доступ	—
10.	Иные сведения	—
4. Пояснения к сведениям об уточняемом земельном участке с кадастровым номером		80:02:010101:129 :
1.		—

1. Сведения о характерных точках границ уточняемого земельного участка с кадастровым номером 80:02:010101:130 :
 Система координат МСК-75, зона 3 Зона № 3

Обозначение характерных точек границ	Координаты, м				Метод определения координат	Формулы, примененные для расчета средней квадратической погрешности определения координат характерных точек границ (Mt), с подставленными в такие формулы значениями и итоговые (вычисленные) значения Mt, м	Описание закрепления точки
	содержатся в Едином государственном реестре недвижимости		определены в результате выполнения комплексных кадастровых работ				
	X	Y	X	Y			
1	2	3	4	5	6	7	8
108	574 319,56	3 242 352,80	574 319,56	3 242 352,80	—	—	Столб (деревянный, бетонный, кирпичный)
193	574 346,94	3 242 323,78	574 346,94	3 242 323,78			
н1500У	—	—	574 372,53	3 242 347,51			
192	574 372,35	3 242 347,72	—	—		0,20	—
146	574 345,05	3 242 376,86	574 345,05	3 242 376,86		—	Столб (деревянный, бетонный, кирпичный)
108	574 319,56	3 242 352,80	574 319,56	3 242 352,80			

2. Сведения о частях границ уточняемого земельного участка с кадастровым номером 80:02:010101:130 :

Обозначение части границ		Горизонтальное проложение (S), м	Описание прохождения части границ	Сведения о согласовании местоположения границ (согласовано/спорное)
от т.	до т.			
1	2	3	4	5
108	193	39,90	—	согласовано
193	н1500У	34,90		
н1500У	146	40,21		
146	108	35,05		

3. Сведения о характеристиках уточняемого земельного участка с кадастровым номером 80:02:010101:130 :

№ п/п	Наименование характеристики земельного участка	Значение характеристики
1	2	3
1	2	3

1	2	3
1.	Адрес земельного участка	—
1.1.	Сведения о местоположении земельного участка (при отсутствии адреса) в структурированном в соответствии с федеральной информационной адресной системой виде	Российская Федерация, Забайкальский край, Могойтуйский р-н, Могойтуй пгт, Бальжимы Доржиевой ул, 54
1.2.	Дополнительные сведения о местоположении земельного участка	—
2.	Площадь земельного участка ± величина погрешности определения (вычисления) площади ($P \pm \Delta P$), м ²	1 401 ± 13,00
3.	Формула, примененная для вычисления предельной погрешности определения площади земельного участка, с подставленными значениями и итоговые (вычисленные) значения	$3,5*0,10*\sqrt{(1\ 401,00)} = 13$
4.	Площадь земельного участка согласно сведениям Единого государственного реестра недвижимости (Ркад), м ²	1 396,00
5.	Оценка расхождения Р и Ркад ($P - P_{кад}$), м ²	5
6.	Предельный минимальный и максимальный размеры земельного участка (Рмин и Рмакс), м ²	— —
7.	Вид (виды) разрешенного использования	Под жилую застройку (индивидуальную)
7.1.	Дополнительные сведения об использовании земельного участка	—
8.	Кадастровый или иной государственный учетный номер (инвентарный) здания, сооружения, объекта незавершенного строительства, расположенного на земельном участке	80:02:010101:821
9.	Сведения о земельных участках (землях общего пользования, территории общего пользования), посредством которых обеспечивается доступ	—
10.	Иные сведения	—
4. Пояснения к сведениям об уточняемом земельном участке с кадастровым номером		80:02:010101:130 :
1.		—

1. Сведения о характерных точках границ уточняемого земельного участка с кадастровым номером 80:02:010101:131 :
 Система координат МСК-75, зона 3 Зона № 3

Обозначение характерных точек границ	Координаты, м				Метод определения координат	Формулы, примененные для расчета средней квадратической погрешности определения координат характерных точек границ (Mt), с подставленными в такие формулы значениями и итоговые (вычисленные) значения Mt, м	Описание закрепления точки
	содержатся в Едином государственном реестре недвижимости		определены в результате выполнения комплексных кадастровых работ				
	X	Y	X	Y			
1	2	3	4	5	6	7	8
194	574 220,21	3 242 335,72	574 220,21	3 242 335,72	—	—	—
195	574 175,75	3 242 382,95	574 175,75	3 242 382,95			
196	574 153,83	3 242 362,12	574 153,83	3 242 362,12			
197	574 196,38	3 242 314,06	574 196,38	3 242 314,06			
194	574 220,21	3 242 335,72	574 220,21	3 242 335,72			

2. Сведения о частях границ уточняемого земельного участка с кадастровым номером 80:02:010101:131 :

Обозначение части границ		Горизонтальное проложение (S), м	Описание прохождения части границ	Сведения о согласовании местоположения границ (согласовано/спорное)
от т.	до т.			
1	2	3	4	5
194	195	64,86	—	согласовано
195	196	30,24		
196	197	64,19		
197	194	32,20		

3. Сведения о характеристиках уточняемого земельного участка с кадастровым номером 80:02:010101:131 :

№ п/п	Наименование характеристики земельного участка	Значение характеристики
1	2	3
1.	Адрес земельного участка	687420, Российская Федерация, Забайкальский край, Могойтуйский р-н, Могойтуй пгт, Парадовича ул, д 48
1.1.	Сведения о местоположении земельного участка (при отсутствии адреса) в структурированном в соответствии с федеральной информационной адресной системой виде	—
1.2.	Дополнительные сведения о местоположении земельного участка	—

1	2	3
2.	Площадь земельного участка ± величина погрешности определения (вычисления) площади ($P \pm \Delta P$), м ²	2 014 ± 16,00
3.	Формула, примененная для вычисления предельной погрешности определения площади земельного участка, с подставленными значениями и итоговые (вычисленные) значения	$3,5*0,10*\sqrt{(2\ 014,00)} = 16$
4.	Площадь земельного участка согласно сведениям Единого государственного реестра недвижимости (Ркад), м ²	2 014,00
5.	Оценка расхождения P и Ркад ($P - P_{кад}$), м ²	0
6.	Предельный минимальный и максимальный размеры земельного участка (Рмин и Рмакс), м ²	— —
7.	Вид (виды) разрешенного использования	Индивидуальное жилищное строительство
7.1.	Дополнительные сведения об использовании земельного участка	—
8.	Кадастровый или иной государственный учетный номер (инвентарный) здания, сооружения, объекта незавершенного строительства, расположенного на земельном участке	80:02:010101:812
9.	Сведения о земельных участках (землях общего пользования, территории общего пользования), посредством которых обеспечивается доступ	—
10.	Иные сведения	—

4. Пояснения к сведениям об уточняемом земельном участке с кадастровым номером 80:02:010101:131 :

1. —

1. Сведения о характерных точках границ уточняемого земельного участка с кадастровым номером 80:02:010101:132 :

Система координат МСК-75, зона 3 Зона № 3

Обозначение характерных точек границ	Координаты, м				Метод определения координат	Формулы, примененные для расчета средней квадратической погрешности определения координат характерных точек границ (Mt), с подставленными в такие формулы значениями и итоговые (вычисленные) значения Mt, м	Описание закрепления точки
	содержатся в Едином государственном реестре недвижимости		определены в результате выполнения комплексных кадастровых работ				
	X	Y	X	Y			
1	2	3	4	5	6	7	8
198	574 022,82	3 242 018,06	574 022,82	3 242 018,06	—	—	—

1	2	3	4	5	6	7	8
н1452У	—	—	573 995,93	3 242 046,96	—	—	—
199	573 995,83	3 242 046,84	—	—		0,20	
н1450У	—	—	573 970,63	3 242 023,09		—	
99	573 970,30	3 242 022,78	—	—		0,20	
200	573 997,09	3 241 993,97	—	—		—	
н1487У	—	—	573 997,37	3 241 994,21		—	
198	574 022,82	3 242 018,06	574 022,82	3 242 018,06	—	—	

2. Сведения о частях границ уточняемого земельного участка с кадастровым номером 80:02:010101:132 :

Обозначение части границ		Горизонтальное проложение (S), м	Описание прохождения части границ	Сведения о согласовании местоположения границ (согласовано/спорное)
от т.	до т.			
1	2	3	4	5
198	н1452У	39,48	—	согласовано
н1452У	н1450У	34,78		
н1450У	н1487У	39,36		
н1487У	198	34,88		

3. Сведения о характеристиках уточняемого земельного участка с кадастровым номером 80:02:010101:132 :

№ п/п	Наименование характеристики земельного участка	Значение характеристики
1	2	3
1.	Адрес земельного участка	—
1.1.	Сведения о местоположении земельного участка (при отсутствии адреса) в структурированном в соответствии с федеральной информационной адресной системой виде	Российская Федерация, Забайкальский край, Могойтуйский р-н, Могойтуй пгт, Бальжимы Доржиевой ул
1.2.	Дополнительные сведения о местоположении земельного участка	—
2.	Площадь земельного участка ± величина погрешности определения (вычисления) площади ($P \pm \Delta P$), м ²	1 373 ± 13,00
3.	Формула, примененная для вычисления предельной погрешности определения площади земельного участка, с подставленными значениями и итоговые (вычисленные) значения	$3,5 * 0,10 * \sqrt{(1\ 373,00)} = 13$
4.	Площадь земельного участка согласно сведениям Единого государственного реестра недвижимости (Ркад), м ²	1 386,00
5.	Оценка расхождения Р и Ркад ($P - P_{кад}$), м ²	13

1	2	3
6.	Предельный минимальный и максимальный размеры земельного участка (Рмин и Рмакс), м ²	— —
7.	Вид (виды) разрешенного использования	Под жилую застройку (Индивидуальную)
7.1.	Дополнительные сведения об использовании земельного участка	—
8.	Кадастровый или иной государственный учетный номер (инвентарный) здания, сооружения, объекта незавершенного строительства, расположенного на земельном участке	—
9.	Сведения о земельных участках (землях общего пользования, территории общего пользования), посредством которых обеспечивается доступ	—
10.	Иные сведения	—

4. Пояснения к сведениям об уточняемом земельном участке с кадастровым номером 80:02:010101:132 :

1.	—
----	---

1. Сведения о характерных точках границ уточняемого земельного участка с кадастровым номером 80:02:010101:133 :
Система координат МСК-75, зона 3 Зона № 3

Обозначение характерных точек границ	Координаты, м				Метод определения координат	Формулы, примененные для расчета средней квадратической погрешности определения координат характерных точек границ (Mt), с подставленными в такие формулы значениями и итоговые (вычисленные) значения Mt, м	Описание закрепления точки
	содержатся в Едином государственном реестре недвижимости		определены в результате выполнения комплексных кадастровых работ				
	X	Y	X	Y			
1	2	3	4	5	6	7	8
139	573 859,14	3 241 782,95	—	—	—	0,20	—
н1557У	—	—	573 831,85	3 241 812,52		—	
н1559У	—	—	573 806,62	3 241 788,54		—	
202	573 831,77	3 241 812,31	—	—		0,20	
203	573 806,69	3 241 788,23	—	—		—	
201	573 834,37	3 241 759,31	573 834,37	3 241 759,31		—	
н1558У	—	—	573 859,46	3 241 783,25		—	
139	573 859,14	3 241 782,95	—	—		0,20	

2. Сведения о частях границ уточняемого земельного участка с кадастровым номером 80:02:010101:133 :

Обозначение части границ		Горизонтальное проложение (S), м	Описание прохождения части границ	Сведения о согласовании местоположения границ (согласовано/спорное)
от т.	до т.			
1	2	3	4	5
н1557У	н1559У	34,81	—	согласовано
н1559У	201	40,30		
201	н1558У	34,68		
н1558У	н1557У	40,24		

3. Сведения о характеристиках уточняемого земельного участка с кадастровым номером 80:02:010101:133 :

№ п/п	Наименование характеристики земельного участка	Значение характеристики
1	2	3
1.	Адрес земельного участка	—
1.1.	Сведения о местоположении земельного участка (при отсутствии адреса) в структурированном в соответствии с федеральной информационной адресной системой виде	Российская Федерация, Забайкальский край, Могойтуйский р-н, Могойтуй пгт, Бальжимы Доржиевой ул, д 11
1.2.	Дополнительные сведения о местоположении земельного участка	—
2.	Площадь земельного участка ± величина погрешности определения (вычисления) площади ($P \pm \Delta P$), м ²	1 399 ± 13,00
3.	Формула, примененная для вычисления предельной погрешности определения площади земельного участка, с подставленными значениями и итоговые (вычисленные) значения	$3,5 * 0,10 * \sqrt{(1\ 399,00)} = 13$
4.	Площадь земельного участка согласно сведениям Единого государственного реестра недвижимости (Ркад), м ²	1 384,00
5.	Оценка расхождения Р и Ркад ($P - P_{кад}$), м ²	15
6.	Предельный минимальный и максимальный размеры земельного участка (Рмин и Рмакс), м ²	— —
7.	Вид (виды) разрешенного использования	Под жилую застройку (Индивидуальную)
7.1.	Дополнительные сведения об использовании земельного участка	—
8.	Кадастровый или иной государственный учетный номер (инвентарный) здания, сооружения, объекта незавершенного строительства, расположенного на земельном участке	80:02:010101:595
9.	Сведения о земельных участках (землях общего пользования, территории общего пользования), посредством которых обеспечивается доступ	—

1	2	3
10.	Иные сведения	—

4. Пояснения к сведениям об уточняемом земельном участке с кадастровым номером 80:02:010101:133 :

1.	—
----	---

1. Сведения о характерных точках границ уточняемого земельного участка с кадастровым номером 80:02:010101:134 :
Система координат МСК-75, зона 3 Зона № 3

Обозначение характерных точек границ	Координаты, м				Метод определения координат	Формулы, примененные для расчета средней квадратической погрешности определения координат характерных точек границ (Mt), с подставленными в такие формулы значениями и итоговые (вычисленные) значения Mt, м	Описание закрепления точки
	содержатся в Едином государственном реестре недвижимости		определены в результате выполнения комплексных кадастровых работ				
	X	Y	X	Y			
1	2	3	4	5	6	7	8
121	574 105,86	3 242 317,64	574 105,86	3 242 317,64	—	—	—
206	574 121,72	3 242 299,99	574 121,72	3 242 299,99			
207	574 147,82	3 242 271,53	574 147,82	3 242 271,53			
208	574 149,21	3 242 270,01	574 149,21	3 242 270,01			
204	574 174,43	3 242 293,60	574 174,43	3 242 293,60			
205	574 131,82	3 242 341,75	574 131,82	3 242 341,75			
122	574 112,96	3 242 324,15	574 112,96	3 242 324,15			
121	574 105,86	3 242 317,64	574 105,86	3 242 317,64			Закрепление отсутствует

2. Сведения о частях границ уточняемого земельного участка с кадастровым номером 80:02:010101:134 :

Обозначение части границ		Горизонтальное проложение (S), м	Описание прохождения части границ	Сведения о согласовании местоположения границ (согласовано/спорное)
от т.	до т.			
1	2	3	4	5
121	206	23,73	—	согласовано
206	207	38,62		
207	208	2,06		
208	204	34,53		
204	205	64,30		
205	122	25,80		
122	121	9,63		

3. Сведения о характеристиках уточняемого земельного участка с кадастровым номером 80:02:010101:134 :

№ п/п	Наименование характеристики земельного участка	Значение характеристики
1	2	3
1.	Адрес земельного участка	—
1.1.	Сведения о местоположении земельного участка (при отсутствии адреса) в структурированном в соответствии с федеральной информационной адресной системой виде	Российская Федерация, Забайкальский край, Могойтуйский р-н, Могойтуй пгт, Парадовича ул
1.2.	Дополнительные сведения о местоположении земельного участка	—
2.	Площадь земельного участка ± величина погрешности определения (вычисления) площади ($P \pm \Delta P$), м ²	2 254 ± 17,00
3.	Формула, примененная для вычисления предельной погрешности определения площади земельного участка, с подставленными значениями и итоговые (вычисленные) значения	$3,5*0,10*\sqrt{(2\ 254,00)} = 17$
4.	Площадь земельного участка согласно сведениям Единого государственного реестра недвижимости (Ркад), м ²	2 255,00
5.	Оценка расхождения Р и Ркад ($P - P_{кад}$), м ²	1
6.	Предельный минимальный и максимальный размеры земельного участка (Рмин и Рмакс), м ²	— —
7.	Вид (виды) разрешенного использования	Под жилую застройку (Индивидуальную)
7.1.	Дополнительные сведения об использовании земельного участка	—
8.	Кадастровый или иной государственный учетный номер (инвентарный) здания, сооружения, объекта незавершенного строительства, расположенного на земельном участке	80:02:010101:310
9.	Сведения о земельных участках (землях общего пользования, территории общего пользования), посредством которых обеспечивается доступ	—
10.	Иные сведения	—

4. Пояснения к сведениям об уточняемом земельном участке с кадастровым номером 80:02:010101:134 :

1.	—
----	---

1. Сведения о характерных точках границ уточняемого земельного участка с кадастровым номером 80:02:010101:135 :
 Система координат МСК-75, зона 3 Зона № 3

Обозначение характерных точек границ	Координаты, м				Метод определения координат	Формулы, примененные для расчета средней квадратической погрешности определения координат характерных точек границ (Mt), с подставленными в такие формулы значениями и итоговые (вычисленные) значения Mt, м	Описание закрепления точки
	содержатся в Едином государственном реестре недвижимости		определены в результате выполнения комплексных кадастровых работ				
	X	Y	X	Y			
1	2	3	4	5	6	7	8
209	574 387,74	3 242 228,99	—	—	—	0,20	—
н1527У	—	—	574 360,93	3 242 257,38		—	
н1528У	—	—	574 335,91	3 242 233,54		—	
210	574 360,71	3 242 257,43	—	—		0,20	
211	574 334,90	3 242 234,40	—	—		—	
212	574 361,97	3 242 204,77	—	—		0,20	
н1599У	—	—	574 362,20	3 242 204,52		—	
н1598У	—	—	574 388,06	3 242 228,84		—	
209	574 387,74	3 242 228,99	—	—		0,20	

2. Сведения о частях границ уточняемого земельного участка с кадастровым номером 80:02:010101:135 :

Обозначение части границ		Горизонтальное проложение (S), м	Описание прохождения части границ	Сведения о согласовании местоположения границ (согласовано/спорное)
от т.	до т.			
1	2	3	4	5
н1527У	н1528У	34,56	—	согласовано
н1528У	н1599У	39,16		
н1599У	н1598У	35,50		
н1598У	н1527У	39,38		

3. Сведения о характеристиках уточняемого земельного участка с кадастровым номером 80:02:010101:135 :

№ п/п	Наименование характеристики земельного участка	Значение характеристики
1	2	3
1		

1	2	3
1.	Адрес земельного участка	687420, Российская Федерация, Забайкальский край, Могойтуйский р-н, Могойтуй пгт, Вековая ул, д 50
1.1.	Сведения о местоположении земельного участка (при отсутствии адреса) в структурированном в соответствии с федеральной информационной адресной системой виде	—
1.2.	Дополнительные сведения о местоположении земельного участка	—
2.	Площадь земельного участка ± величина погрешности определения (вычисления) площади ($P \pm \Delta P$), м ²	1 375 ± 13,00
3.	Формула, примененная для вычисления предельной погрешности определения площади земельного участка, с подставленными значениями и итоговые (вычисленные) значения	$3,5 * 0,10 * \sqrt{(1\ 375,00)} = 13$
4.	Площадь земельного участка согласно сведениям Единого государственного реестра недвижимости (Ркад), м ²	1 388,00
5.	Оценка расхождения Р и Ркад ($P - P_{кад}$), м ²	13
6.	Предельный минимальный и максимальный размеры земельного участка (Рмин и Рмакс), м ²	— —
7.	Вид (виды) разрешенного использования	Индивидуальное жилищное строительство
7.1.	Дополнительные сведения об использовании земельного участка	—
8.	Кадастровый или иной государственный учетный номер (инвентарный) здания, сооружения, объекта незавершенного строительства, расположенного на земельном участке	80:02:010101:764
9.	Сведения о земельных участках (землях общего пользования, территории общего пользования), посредством которых обеспечивается доступ	—
10.	Иные сведения	—
4. Пояснения к сведениям об уточняемом земельном участке с кадастровым номером		80:02:010101:135 :
1.	—	—

1. Сведения о характерных точках границ уточняемого земельного участка с кадастровым номером 80:02:010101:136 :
 Система координат МСК-75, зона 3 Зона № 3

Обозначение характерных точек границ	Координаты, м				Метод определения координат	Формулы, примененные для расчета средней квадратической погрешности определения координат характерных точек границ (Mt), с подставленными в такие формулы значениями и итоговые (вычисленные) значения Mt, м	Описание закрепления точки
	содержатся в Едином государственном реестре недвижимости		определены в результате выполнения комплексных кадастровых работ				
	X	Y	X	Y			
1	2	3	4	5	6	7	8
213	574 831,52	3 242 767,81	574 831,52	3 242 767,81	—	—	Долговременный межевой знак
214	574 808,51	3 242 800,12	574 808,51	3 242 800,12			
215	574 780,68	3 242 778,96	574 780,68	3 242 778,96			
216	574 803,49	3 242 746,81	574 803,49	3 242 746,81			
213	574 831,52	3 242 767,81	574 831,52	3 242 767,81			

2. Сведения о частях границ уточняемого земельного участка с кадастровым номером 80:02:010101:136 :

Обозначение части границ		Горизонтальное проложение (S), м	Описание прохождения части границ	Сведения о согласовании местоположения границ (согласовано/спорное)
от т.	до т.			
1	2	3	4	5
213	214	39,67	—	согласовано
214	215	34,96		
215	216	39,42		
216	213	35,02		

3. Сведения о характеристиках уточняемого земельного участка с кадастровым номером 80:02:010101:136 :

№ п/п	Наименование характеристики земельного участка	Значение характеристики
1	2	3

1	2	3
1.	Адрес земельного участка	687420, Российская Федерация, Забайкальский край, Могойтуйский р-н, Могойтуй пгт, Парадовича ул, д 89
1.1.	Сведения о местоположении земельного участка (при отсутствии адреса) в структурированном в соответствии с федеральной информационной адресной системой виде	—
1.2.	Дополнительные сведения о местоположении земельного участка	—
2.	Площадь земельного участка \pm величина погрешности определения (вычисления) площади ($P \pm \Delta P$), м ²	1 383 \pm 13,00
3.	Формула, примененная для вычисления предельной погрешности определения площади земельного участка, с подставленными значениями и итоговые (вычисленные) значения	$3,5 * 0,10 * \sqrt{(1\ 383,00)} = 13$
4.	Площадь земельного участка согласно сведениям Единого государственного реестра недвижимости (Ркад), м ²	1 383,00
5.	Оценка расхождения Р и Ркад ($P - P_{кад}$), м ²	0
6.	Предельный минимальный и максимальный размеры земельного участка (Рмин и Рмакс), м ²	— —
7.	Вид (виды) разрешенного использования	Индивидуальное жилищное строительство
7.1.	Дополнительные сведения об использовании земельного участка	—
8.	Кадастровый или иной государственный учетный номер (инвентарный) здания, сооружения, объекта незавершенного строительства, расположенного на земельном участке	80:02:010101:583; 80:02:010101:796
9.	Сведения о земельных участках (землях общего пользования, территории общего пользования), посредством которых обеспечивается доступ	—
10.	Иные сведения	—
4. Пояснения к сведениям об уточняемом земельном участке с кадастровым номером		80:02:010101:136 :
1.	—	—

1. Сведения о характерных точках границ уточняемого земельного участка с кадастровым номером 80:02:010101:137 :
 Система координат МСК-75, зона 3 Зона № 3

Обозначение характерных точек границ	Координаты, м				Метод определения координат	Формулы, примененные для расчета средней квадратической погрешности определения координат характерных точек границ (Mt), с подставленными в такие формулы значениями и итоговые (вычисленные) значения Mt, м	Описание закрепления точки
	содержатся в Едином государственном реестре недвижимости		определены в результате выполнения комплексных кадастровых работ				
	X	Y	X	Y			
1	2	3	4	5	6	7	8
217	573 994,71	3 242 124,79	573 994,71	3 242 124,79	—	—	—
18	573 967,17	3 242 154,18	573 967,17	3 242 154,18			Столб (деревянный, бетонный, кирпичный)
19	573 941,66	3 242 130,03	573 941,66	3 242 130,03			
220	573 969,45	3 242 100,81	573 969,45	3 242 100,81			
217	573 994,71	3 242 124,79	573 994,71	3 242 124,79			—

2. Сведения о частях границ уточняемого земельного участка с кадастровым номером 80:02:010101:137 :

Обозначение части границ		Горизонтальное проложение (S), м	Описание прохождения части границ	Сведения о согласовании местоположения границ (согласовано/спорное)
от т.	до т.			
1	2	3	4	5
217	18	40,28	—	согласовано
18	19	35,13		
19	220	40,32		
220	217	34,83		

3. Сведения о характеристиках уточняемого земельного участка с кадастровым номером 80:02:010101:137 :

№ п/п	Наименование характеристики земельного участка	Значение характеристики
1	2	3
1	2	3

1	2	3
1.	Адрес земельного участка	687420, Российская Федерация, Забайкальский край, Могойтуйский р-н, Могойтуй пгт, Парадовича ул
1.1.	Сведения о местоположении земельного участка (при отсутствии адреса) в структурированном в соответствии с федеральной информационной адресной системой виде	—
1.2.	Дополнительные сведения о местоположении земельного участка	—
2.	Площадь земельного участка \pm величина погрешности определения (вычисления) площади ($P \pm \Delta P$), м ²	1 410 \pm 13,00
3.	Формула, примененная для вычисления предельной погрешности определения площади земельного участка, с подставленными значениями и итоговые (вычисленные) значения	$3,5 * 0,10 * \sqrt{(1\ 410,00)} = 13$
4.	Площадь земельного участка согласно сведениям Единого государственного реестра недвижимости (Ркад), м ²	1 410,00
5.	Оценка расхождения P и Ркад ($P - P_{кад}$), м ²	0
6.	Предельный минимальный и максимальный размеры земельного участка (Pмин и Pмакс), м ²	— —
7.	Вид (виды) разрешенного использования	Индивидуальное жилищное строительство
7.1.	Дополнительные сведения об использовании земельного участка	—
8.	Кадастровый или иной государственный учетный номер (инвентарный) здания, сооружения, объекта незавершенного строительства, расположенного на земельном участке	80:02:010101:305
9.	Сведения о земельных участках (землях общего пользования, территории общего пользования), посредством которых обеспечивается доступ	—
10.	Иные сведения	—
4. Пояснения к сведениям об уточняемом земельном участке с кадастровым номером		80:02:010101:137 :
1.	—	—

1. Сведения о характерных точках границ уточняемого земельного участка с кадастровым номером 80:02:010101:138 :
 Система координат МСК-75, зона 3 Зона № 3

Обозначение характерных точек границ	Координаты, м				Метод определения координат	Формулы, примененные для расчета средней квадратической погрешности определения координат характерных точек границ (Mt), с подставленными в такие формулы значениями и итоговые (вычисленные) значения Mt, м	Описание закрепления точки	
	содержатся в Едином государственном реестре недвижимости		определены в результате выполнения комплексных кадастровых работ					
	X	Y	X	Y				
1	2	3	4	5	6	7	8	
115	574 218,23	3 242 256,76	574 218,23	3 242 256,76	—	—	—	
118	574 192,53	3 242 232,84	574 192,53	3 242 232,84				
221	574 220,25	3 242 203,67	574 220,25	3 242 203,67				
н1499У	—	—	574 245,64	3 242 228,05				
149	574 245,29	3 242 227,90	—	—				0,20
115	574 218,23	3 242 256,76	574 218,23	3 242 256,76				—

2. Сведения о частях границ уточняемого земельного участка с кадастровым номером 80:02:010101:138 :

Обозначение части границ		Горизонтальное проложение (S), м	Описание прохождения части границ	Сведения о согласовании местоположения границ (согласовано/спорное)
от т.	до т.			
1	2	3	4	5
115	118	35,11	—	согласовано
118	221	40,24		
221	н1499У	35,20		
н1499У	115	39,69		

3. Сведения о характеристиках уточняемого земельного участка с кадастровым номером 80:02:010101:138 :

№ п/п	Наименование характеристики земельного участка	Значение характеристики
1	2	3
1.	Адрес земельного участка	—
1.1.	Сведения о местоположении земельного участка (при отсутствии адреса) в структурированном в соответствии с федеральной информационной адресной системой виде	687420, Российская Федерация, Забайкальский край, Могойтуйский р-н, Могойтуй пгт
1.2.	Дополнительные сведения о местоположении земельного участка	—

1	2	3
2.	Площадь земельного участка ± величина погрешности определения (вычисления) площади ($P \pm \Delta P$), м ²	1 405 ± 13,00
3.	Формула, примененная для вычисления предельной погрешности определения площади земельного участка, с подставленными значениями и итоговые (вычисленные) значения	$3,5*0,10*\sqrt{(1\ 405,00)} = 13$
4.	Площадь земельного участка согласно сведениям Единого государственного реестра недвижимости (Ркад), м ²	1 396,00
5.	Оценка расхождения Р и Ркад ($P - P_{кад}$), м ²	9
6.	Предельный минимальный и максимальный размеры земельного участка (Рмин и Рмакс), м ²	— —
7.	Вид (виды) разрешенного использования	Индивидуальное жилищное строительство
7.1.	Дополнительные сведения об использовании земельного участка	—
8.	Кадастровый или иной государственный учетный номер (инвентарный) здания, сооружения, объекта незавершенного строительства, расположенного на земельном участке	80:02:010101:671
9.	Сведения о земельных участках (землях общего пользования, территории общего пользования), посредством которых обеспечивается доступ	—
10.	Иные сведения	—

4. Пояснения к сведениям об уточняемом земельном участке с кадастровым номером 80:02:010101:138 :

1. —

1. Сведения о характерных точках границ уточняемого земельного участка с кадастровым номером 80:02:010101:14 :

Система координат МСК-75, зона 3 Зона № 3

Обозначение характерных точек границ	Координаты, м				Метод определения координат	Формулы, примененные для расчета средней квадратической погрешности определения координат характерных точек границ (Mt), с подставленными в такие формулы значениями и итоговые (вычисленные) значения Mt, м	Описание закрепления точки
	содержатся в Едином государственном реестре недвижимости		определены в результате выполнения комплексных кадастровых работ				
	X	Y	X	Y			
1	2	3	4	5	6	7	8
173	574 336,88	3 242 521,45	574 336,88	3 242 521,45	—	—	—

1	2	3	4	5	6	7	8
н1377У	—	—	574 311,57	3 242 553,20	—	—	—
н1378У	—	—	574 283,54	3 242 532,03			
н1379У	—	—	574 308,49	3 242 500,57			
222	574 311,74	3 242 552,72	—	—		0,20	
223	574 283,92	3 242 531,65	—	—			
174	574 309,06	3 242 499,88	—	—			
173	574 336,88	3 242 521,45	574 336,88	3 242 521,45		—	

2. Сведения о частях границ уточняемого земельного участка с кадастровым номером 80:02:010101:14 :

Обозначение части границ		Горизонтальное проложение (S), м	Описание прохождения части границ	Сведения о согласовании местоположения границ (согласовано/спорное)
от т.	до т.			
1	2	3	4	5
173	н1377У	40,60	—	согласовано
н1377У	н1378У	35,13		
н1378У	н1379У	40,15		
н1379У	173	35,24		

3. Сведения о характеристиках уточняемого земельного участка с кадастровым номером 80:02:010101:14 :

№ п/п	Наименование характеристики земельного участка	Значение характеристики
1	2	3
1.	Адрес земельного участка	—
1.1.	Сведения о местоположении земельного участка (при отсутствии адреса) в структурированном в соответствии с федеральной информационной адресной системой виде	Российская Федерация, Забайкальский край, Могойтуйский р-н, Могойтуй пгт, Дагбацыренова ул, д 59
1.2.	Дополнительные сведения о местоположении земельного участка	—
2.	Площадь земельного участка ± величина погрешности определения (вычисления) площади ($P \pm \Delta P$), м ²	1 420 ± 13,00
3.	Формула, примененная для вычисления предельной погрешности определения площади земельного участка, с подставленными значениями и итоговые (вычисленные) значения	$3,5 * 0,10 * \sqrt{(1\ 420,00)} = 13$
4.	Площадь земельного участка согласно сведениям Единого государственного реестра недвижимости (Ркад), м ²	1 414,00
5.	Оценка расхождения Р и Ркад ($P - P_{кад}$), м ²	6

1	2	3
6.	Предельный минимальный и максимальный размеры земельного участка (Рмин и Рмакс), м ²	— —
7.	Вид (виды) разрешенного использования	Под жилую застройку (Индивидуальную)
7.1.	Дополнительные сведения об использовании земельного участка	—
8.	Кадастровый или иной государственный учетный номер (инвентарный) здания, сооружения, объекта незавершенного строительства, расположенного на земельном участке	80:02:010101:752
9.	Сведения о земельных участках (землях общего пользования, территории общего пользования), посредством которых обеспечивается доступ	—
10.	Иные сведения	—

4. Пояснения к сведениям об уточняемом земельном участке с кадастровым номером 80:02:010101:14 :

1.	—
----	---

1. Сведения о характерных точках границ уточняемого земельного участка с кадастровым номером 80:02:010101:140 :
Система координат МСК-75, зона 3 Зона № 3

Обозначение характерных точек границ	Координаты, м				Метод определения координат	Формулы, примененные для расчета средней квадратической погрешности определения координат характерных точек границ (Mt), с подставленными в такие формулы значениями и итоговые (вычисленные) значения Mt, м	Описание закрепления точки
	содержатся в Едином государственном реестре недвижимости		определены в результате выполнения комплексных кадастровых работ				
	X	Y	X	Y			
1	2	3	4	5	6	7	8
224	574 722,60	3 242 682,00	—	—	—	0,20	—
н1474У	—	—	574 721,25	3 242 683,58		—	
225	574 698,37	3 242 713,70	—	—		0,20	
н1473У	—	—	574 696,91	3 242 715,40		—	
н1470У	—	—	574 669,51	3 242 694,59		—	
226	574 670,65	3 242 692,84	—	—		0,20	
н1471У	—	—	574 695,60	3 242 663,80		—	
227	574 695,04	3 242 661,38	—	—		—	
224	574 722,60	3 242 682,00	—	—		0,20	

2. Сведения о частях границ уточняемого земельного участка с кадастровым номером 80:02:010101:140 :

Обозначение части границ		Горизонтальное проложение (S), м	Описание прохождения части границ	Сведения о согласовании местоположения границ (согласовано/спорное)
от т.	до т.			
1	2	3	4	5
н1474У	н1473У	40,06	—	согласовано
н1473У	н1470У	34,41		
н1470У	н1471У	40,36		
н1471У	н1474У	32,39		

3. Сведения о характеристиках уточняемого земельного участка с кадастровым номером 80:02:010101:140 :

№ п/п	Наименование характеристики земельного участка	Значение характеристики
1	2	3
1.	Адрес земельного участка	687420, Российская Федерация, Забайкальский край, Могойтуйский р-н, Могойтуй пгт, Пародовича ул, д 81
1.1.	Сведения о местоположении земельного участка (при отсутствии адреса) в структурированном в соответствии с федеральной информационной адресной системой виде	—
1.2.	Дополнительные сведения о местоположении земельного участка	—
2.	Площадь земельного участка ± величина погрешности определения (вычисления) площади ($P \pm \Delta P$), м ²	1 342 ± 13,00
3.	Формула, примененная для вычисления предельной погрешности определения площади земельного участка, с подставленными значениями и итоговые (вычисленные) значения	$3,5*0,10*\sqrt{(1\ 342,00)} = 13$
4.	Площадь земельного участка согласно сведениям Единого государственного реестра недвижимости (Ркад), м ²	1 377,00
5.	Оценка расхождения Р и Ркад ($P - P_{кад}$), м ²	35
6.	Предельный минимальный и максимальный размеры земельного участка (Рмин и Рмакс), м ²	— —
7.	Вид (виды) разрешенного использования	Индивидуальное жилищное строительство
7.1.	Дополнительные сведения об использовании земельного участка	—
8.	Кадастровый или иной государственный учетный номер (инвентарный) здания, сооружения, объекта незавершенного строительства, расположенного на земельном участке	—

1	2	3
9.	Сведения о земельных участках (землях общего пользования, территории общего пользования), посредством которых обеспечивается доступ	—
10.	Иные сведения	—

4. Пояснения к сведениям об уточняемом земельном участке с кадастровым номером 80:02:010101:140 :

1.	—
----	---

**1. Сведения о характерных точках границ уточняемого земельного участка с кадастровым номером 80:02:010101:141 :
Система координат МСК-75, зона 3 Зона № 3**

Обозначение характерных точек границ	Координаты, м				Метод определения координат	Формулы, примененные для расчета средней квадратической погрешности определения координат характерных точек границ (Mt), с подставленными в такие формулы значениями и итоговые (вычисленные) значения Mt, м	Описание закрепления точки
	содержатся в Едином государственном реестре недвижимости		определены в результате выполнения комплексных кадастровых работ				
	X	Y	X	Y			
1	2	3	4	5	6	7	8
189	574 552,44	3 242 437,13	—	—	—	0,20	—
228	574 524,73	3 242 467,14	574 524,73	3 242 467,14		—	
н1517У	—	—	574 499,39	3 242 443,31		—	
229	574 499,15	3 242 443,11	—	—		0,20	
190	574 526,91	3 242 413,15	—	—		—	
н1518У	—	—	574 527,24	3 242 413,15		—	
н1515У	—	—	574 552,63	3 242 436,93		—	
189	574 552,44	3 242 437,13	—	—		0,20	

2. Сведения о частях границ уточняемого земельного участка с кадастровым номером 80:02:010101:141 :

Обозначение части границ		Горизонтальное проложение (S), м	Описание прохождения части границ	Сведения о согласовании местоположения границ (согласовано/спорное)
от т.	до т.			
1	2	3	4	5
228	н1517У	34,78	—	согласовано
н1517У	н1518У	41,05		
н1518У	н1515У	34,79		
н1515У	228	41,12		

3. Сведения о характеристиках уточняемого земельного участка с кадастровым номером 80:02:010101:141 :

№ п/п	Наименование характеристики земельного участка	Значение характеристики
1	2	3
1.	Адрес земельного участка	687420, Российская Федерация, Забайкальский край, Могойтуйский р-н, Могойтуй пгт, Бальжимы Доржиевой ул, д 65
1.1.	Сведения о местоположении земельного участка (при отсутствии адреса) в структурированном в соответствии с федеральной информационной адресной системой виде	—
1.2.	Дополнительные сведения о местоположении земельного участка	—
2.	Площадь земельного участка ± величина погрешности определения (вычисления) площади ($P \pm \Delta P$), м ²	1 429 ± 13,00
3.	Формула, примененная для вычисления предельной погрешности определения площади земельного участка, с подставленными значениями и итоговые (вычисленные) значения	$3,5*0,10*\sqrt{(1\ 429,00)} = 13$
4.	Площадь земельного участка согласно сведениям Единого государственного реестра недвижимости (Ркад), м ²	1 432,00
5.	Оценка расхождения Р и Ркад ($P - P_{кад}$), м ²	3
6.	Предельный минимальный и максимальный размеры земельного участка (Рмин и Рмакс), м ²	— —
7.	Вид (виды) разрешенного использования	Индивидуальное жилищное строительство
7.1.	Дополнительные сведения об использовании земельного участка	—
8.	Кадастровый или иной государственный учетный номер (инвентарный) здания, сооружения, объекта незавершенного строительства, расположенного на земельном участке	80:02:010101:540
9.	Сведения о земельных участках (землях общего пользования, территории общего пользования), посредством которых обеспечивается доступ	—
10.	Иные сведения	—

4. Пояснения к сведениям об уточняемом земельном участке с кадастровым номером 80:02:010101:141 :

1.	—
----	---

1. Сведения о характерных точках границ уточняемого земельного участка с кадастровым номером 80:02:010101:142 :
 Система координат МСК-75, зона 3 Зона № 3

Обозначение характерных точек границ	Координаты, м				Метод определения координат	Формулы, примененные для расчета средней квадратической погрешности определения координат характерных точек границ (Mt), с подставленными в такие формулы значениями и итоговые (вычисленные) значения Mt, м	Описание закрепления точки
	содержатся в Едином государственном реестре недвижимости		определены в результате выполнения комплексных кадастровых работ				
	X	Y	X	Y			
1	2	3	4	5	6	7	8
230	574 621,34	3 242 363,13	—	—	—	0,20	—
231	574 592,03	3 242 394,92	574 592,03	3 242 394,92		—	
232	574 566,75	3 242 370,99	574 566,75	3 242 370,99		—	
233	574 595,03	3 242 338,22	—	—		0,20	
н1610У	—	—	574 595,29	3 242 337,97		—	
н1633У	—	—	574 609,42	3 242 351,24		—	
н1609У	—	—	574 621,80	3 242 362,87		—	
230	574 621,34	3 242 363,13	—	—		0,20	

2. Сведения о частях границ уточняемого земельного участка с кадастровым номером 80:02:010101:142 :

Обозначение части границ		Горизонтальное проложение (S), м	Описание прохождения части границ	Сведения о согласовании местоположения границ (согласовано/спорное)
от т.	до т.			
1	2	3	4	5
231	232	34,81	—	согласовано
232	н1610У	43,64		
н1610У	н1633У	19,38		
н1633У	н1609У	16,99		
н1609У	231	43,74		

3. Сведения о характеристиках уточняемого земельного участка с кадастровым номером 80:02:010101:142 :

№ п/п	Наименование характеристики земельного участка	Значение характеристики
1	2	3
1		

1	2	3
1.	Адрес земельного участка	—
1.1.	Сведения о местоположении земельного участка (при отсутствии адреса) в структурированном в соответствии с федеральной информационной адресной системой виде	Российская Федерация, Забайкальский край, Могойтуйский р-н, Могойтуй пгт, Вековая ул, 67
1.2.	Дополнительные сведения о местоположении земельного участка	—
2.	Площадь земельного участка ± величина погрешности определения (вычисления) площади ($P \pm \Delta P$), м ²	1 554 ± 14,00
3.	Формула, примененная для вычисления предельной погрешности определения площади земельного участка, с подставленными значениями и итоговые (вычисленные) значения	$3,5 * 0,10 * \sqrt{(1\ 554,00)} = 14$
4.	Площадь земельного участка согласно сведениям Единого государственного реестра недвижимости (Ркад), м ²	1 537,00
5.	Оценка расхождения Р и Ркад ($P - P_{кад}$), м ²	17
6.	Предельный минимальный и максимальный размеры земельного участка ($P_{мин}$ и $P_{макс}$), м ²	— —
7.	Вид (виды) разрешенного использования	Под жилую застройку (Индивидуальную)
7.1.	Дополнительные сведения об использовании земельного участка	—
8.	Кадастровый или иной государственный учетный номер (инвентарный) здания, сооружения, объекта незавершенного строительства, расположенного на земельном участке	80:02:010101:436
9.	Сведения о земельных участках (землях общего пользования, территории общего пользования), посредством которых обеспечивается доступ	—
10.	Иные сведения	—
4. Пояснения к сведениям об уточняемом земельном участке с кадастровым номером		80:02:010101:142 :
1.	—	—

1. Сведения о характерных точках границ уточняемого земельного участка с кадастровым номером 80:02:010101:143 :
 Система координат МСК-75, зона 3 Зона № 3

Обозначение характерных точек границ	Координаты, м				Метод определения координат	Формулы, примененные для расчета средней квадратической погрешности определения координат характерных точек границ (Mt), с подставленными в такие формулы значениями и итоговые (вычисленные) значения Mt, м	Описание закрепления точки
	содержатся в Едином государственном реестре недвижимости		определены в результате выполнения комплексных кадастровых работ				
	X	Y	X	Y			
1	2	3	4	5	6	7	8
234	574 603,64	3 242 485,15	—	—	—	0,20	—
н1513У	—	—	574 604,23	3 242 485,09		—	
н1514У	—	—	574 575,84	3 242 515,27		—	
235	574 575,68	3 242 515,09	—	—		0,20	
236	574 550,04	3 242 491,10	574 550,04	3 242 491,10		—	
н1516У	—	—	574 578,17	3 242 460,88		—	
237	574 578,00	3 242 461,08	—	—		0,20	
234	574 603,64	3 242 485,15	—	—		0,20	

2. Сведения о частях границ уточняемого земельного участка с кадастровым номером 80:02:010101:143 :

Обозначение части границ		Горизонтальное проложение (S), м	Описание прохождения части границ	Сведения о согласовании местоположения границ (согласовано/спорное)
от т.	до т.			
1	2	3	4	5
н1513У	н1514У	41,43	—	согласовано
н1514У	236	35,35		
236	н1516У	41,29		
н1516У	н1513У	35,57		

3. Сведения о характеристиках уточняемого земельного участка с кадастровым номером 80:02:010101:143 :

№ п/п	Наименование характеристики земельного участка	Значение характеристики
1	2	3
1	2	3

1	2	3
1.	Адрес земельного участка	687420, Российская Федерация, Забайкальский край, Могойтуйский р-н, Могойтуй пгт, Бальжимы Доржиевой ул, д 69
1.1.	Сведения о местоположении земельного участка (при отсутствии адреса) в структурированном в соответствии с федеральной информационной адресной системой виде	—
1.2.	Дополнительные сведения о местоположении земельного участка	—
2.	Площадь земельного участка \pm величина погрешности определения (вычисления) площади ($P \pm \Delta P$), м ²	1 467 \pm 13,00
3.	Формула, примененная для вычисления предельной погрешности определения площади земельного участка, с подставленными значениями и итоговые (вычисленные) значения	$3,5 * 0,10 * \sqrt{(1\ 467,00)} = 13$
4.	Площадь земельного участка согласно сведениям Единого государственного реестра недвижимости (Ркад), м ²	1 441,00
5.	Оценка расхождения P и Ркад ($P - P_{кад}$), м ²	26
6.	Предельный минимальный и максимальный размеры земельного участка (Рмин и Рмакс), м ²	— —
7.	Вид (виды) разрешенного использования	Индивидуальное жилищное строительство
7.1.	Дополнительные сведения об использовании земельного участка	—
8.	Кадастровый или иной государственный учетный номер (инвентарный) здания, сооружения, объекта незавершенного строительства, расположенного на земельном участке	80:02:010101:675
9.	Сведения о земельных участках (землях общего пользования, территории общего пользования), посредством которых обеспечивается доступ	—
10.	Иные сведения	—
4. Пояснения к сведениям об уточняемом земельном участке с кадастровым номером		80:02:010101:143 :
1.	—	—

1. Сведения о характерных точках границ уточняемого земельного участка с кадастровым номером 80:02:010101:144 :
 Система координат МСК-75, зона 3 Зона № 3

Обозначение характерных точек границ	Координаты, м				Метод определения координат	Формулы, примененные для расчета средней квадратической погрешности определения координат характерных точек границ (Mt), с подставленными в такие формулы значениями и итоговые (вычисленные) значения Mt, м	Описание закрепления точки
	содержатся в Едином государственном реестре недвижимости		определены в результате выполнения комплексных кадастровых работ				
	X	Y	X	Y			
1	2	3	4	5	6	7	8
232	574 566,75	3 242 370,99	574 566,75	3 242 370,99	—	—	—
238	574 541,02	3 242 346,93	—	—		0,20	
н1611У	—	—	574 540,63	3 242 346,60		—	
239	574 569,63	3 242 315,17	—	—		0,20	Столб(деревянный, бетонный, кирпичный)
н1612У	—	—	574 569,88	3 242 314,84		—	
н1631У	—	—	574 576,79	3 242 321,10		—	—
н1610У	—	—	574 595,29	3 242 337,97		—	
233	574 595,03	3 242 338,22	—	—		0,20	
232	574 566,75	3 242 370,99	574 566,75	3 242 370,99		—	

2. Сведения о частях границ уточняемого земельного участка с кадастровым номером 80:02:010101:144 :

Обозначение части границ		Горизонтальное проложение (S), м	Описание прохождения части границ	Сведения о согласовании местоположения границ (согласовано/спорное)
от т.	до т.			
1	2	3	4	5
232	н1611У	35,74	—	согласовано
н1611У	н1612У	43,18		
н1612У	н1631У	9,32		
н1631У	н1610У	25,04		
н1610У	232	43,64		

3. Сведения о характеристиках уточняемого земельного участка с кадастровым номером 80:02:010101:144 :

№ п/п	Наименование характеристики земельного участка	Значение характеристики
1	2	3
1	2	3

1	2	3
1.	Адрес земельного участка	—
1.1.	Сведения о местоположении земельного участка (при отсутствии адреса) в структурированном в соответствии с федеральной информационной адресной системой виде	Российская Федерация, Забайкальский край, Могойтуйский р-н, Могойтуй пгт, Вековая ул, 65
1.2.	Дополнительные сведения о местоположении земельного участка	—
2.	Площадь земельного участка ± величина погрешности определения (вычисления) площади ($P \pm \Delta P$), м ²	1 521 ± 14,00
3.	Формула, примененная для вычисления предельной погрешности определения площади земельного участка, с подставленными значениями и итоговые (вычисленные) значения	$3,5 * 0,10 * \sqrt{(1\ 521,00)} = 14$
4.	Площадь земельного участка согласно сведениям Единого государственного реестра недвижимости (Ркад), м ²	1 495,00
5.	Оценка расхождения Р и Ркад ($P - P_{кад}$), м ²	26
6.	Предельный минимальный и максимальный размеры земельного участка ($P_{мин}$ и $P_{макс}$), м ²	— —
7.	Вид (виды) разрешенного использования	Под жилую застройку (Индивидуальную)
7.1.	Дополнительные сведения об использовании земельного участка	—
8.	Кадастровый или иной государственный учетный номер (инвентарный) здания, сооружения, объекта незавершенного строительства, расположенного на земельном участке	80:02:010101:282
9.	Сведения о земельных участках (землях общего пользования, территории общего пользования), посредством которых обеспечивается доступ	—
10.	Иные сведения	—
4. Пояснения к сведениям об уточняемом земельном участке с кадастровым номером		80:02:010101:144 :
1.	—	—

1. Сведения о характерных точках границ уточняемого земельного участка с кадастровым номером 80:02:010101:145 :
 Система координат МСК-75, зона 3 Зона № 3

Обозначение характерных точек границ	Координаты, м				Метод определения координат	Формулы, примененные для расчета средней квадратической погрешности определения координат характерных точек границ (Mt), с подставленными в такие формулы значениями и итоговые (вычисленные) значения Mt, м	Описание закрепления точки
	содержатся в Едином государственном реестре недвижимости		определены в результате выполнения комплексных кадастровых работ				
	X	Y	X	Y			
1	2	3	4	5	6	7	8
240	574 503,20	3 242 336,74	—	—	—	0,20	—
241	574 475,64	3 242 365,57	574 475,64	3 242 365,57		—	Столб(деревянный, бетонный, кирпичный)
242	574 450,09	3 242 341,51	574 450,09	3 242 341,51		0,20	
243	574 477,30	3 242 312,50	—	—		—	—
н1593У	—	—	574 477,48	3 242 312,35		—	—
н1592У	—	—	574 503,65	3 242 336,76		—	—
240	574 503,20	3 242 336,74	—	—		0,20	—

2. Сведения о частях границ уточняемого земельного участка с кадастровым номером 80:02:010101:145 :

Обозначение части границ		Горизонтальное проложение (S), м	Описание прохождения части границ	Сведения о согласовании местоположения границ (согласовано/спорное)
от т.	до т.			
1	2	3	4	5
241	242	35,10	—	согласовано
242	н1593У	40,01		
н1593У	н1592У	35,79		
н1592У	241	40,18		

3. Сведения о характеристиках уточняемого земельного участка с кадастровым номером 80:02:010101:145 :

№ п/п	Наименование характеристики земельного участка	Значение характеристики
1	2	3

1	2	3
1.	Адрес земельного участка	—
1.1.	Сведения о местоположении земельного участка (при отсутствии адреса) в структурированном в соответствии с федеральной информационной адресной системой виде	Российская Федерация, Забайкальский край, Могойтуйский р-н, Могойтуй пгт, Вековая ул, 60
1.2.	Дополнительные сведения о местоположении земельного участка	—
2.	Площадь земельного участка ± величина погрешности определения (вычисления) площади ($P \pm \Delta P$), м ²	1 421 ± 13,00
3.	Формула, примененная для вычисления предельной погрешности определения площади земельного участка, с подставленными значениями и итоговые (вычисленные) значения	$3,5 * 0,10 * \sqrt{(1\ 421,00)} = 13$
4.	Площадь земельного участка согласно сведениям Единого государственного реестра недвижимости (Ркад), м ²	1 406,00
5.	Оценка расхождения Р и Ркад ($P - P_{кад}$), м ²	15
6.	Предельный минимальный и максимальный размеры земельного участка ($P_{мин}$ и $P_{макс}$), м ²	— —
7.	Вид (виды) разрешенного использования	Под жилую застройку (Индивидуальную)
7.1.	Дополнительные сведения об использовании земельного участка	—
8.	Кадастровый или иной государственный учетный номер (инвентарный) здания, сооружения, объекта незавершенного строительства, расположенного на земельном участке	80:02:010101:299
9.	Сведения о земельных участках (землях общего пользования, территории общего пользования), посредством которых обеспечивается доступ	—
10.	Иные сведения	—
4. Пояснения к сведениям об уточняемом земельном участке с кадастровым номером		80:02:010101:145 :
1.	—	—

1. Сведения о характерных точках границ уточняемого земельного участка с кадастровым номером 80:02:010101:146 :
 Система координат МСК-75, зона 3 Зона № 3

Обозначение характерных точек границ	Координаты, м				Метод определения координат	Формулы, примененные для расчета средней квадратической погрешности определения координат характерных точек границ (Mt), с подставленными в такие формулы значениями и итоговые (вычисленные) значения Mt, м	Описание закрепления точки
	содержатся в Едином государственном реестре недвижимости		определены в результате выполнения комплексных кадастровых работ				
	X	Y	X	Y			
1	2	3	4	5	6	7	8
190	574 526,91	3 242 413,15	—	—	—	0,20	—
244	574 501,63	3 242 389,50	—	—			
245	574 528,12	3 242 360,13	—	—			
н1591У	—	—	574 528,31	3 242 359,93		—	
н1590У	—	—	574 553,71	3 242 383,53		—	
191	574 553,37	3 242 383,80	—	—		0,20	
н1518У	—	—	574 527,24	3 242 413,15		—	
н1520У	—	—	574 501,73	3 242 389,39		—	
190	574 526,91	3 242 413,15	—	—		0,20	

2. Сведения о частях границ уточняемого земельного участка с кадастровым номером 80:02:010101:146 :

Обозначение части границ		Горизонтальное проложение (S), м	Описание прохождения части границ	Сведения о согласовании местоположения границ (согласовано/спорное)
от т.	до т.			
1	2	3	4	5
н1591У	н1590У	34,67	—	согласовано
н1590У	н1518У	39,72		
н1518У	н1520У	34,86		
н1520У	н1591У	39,68		

3. Сведения о характеристиках уточняемого земельного участка с кадастровым номером 80:02:010101:146 :

№ п/п	Наименование характеристики земельного участка	Значение характеристики
1	2	3
1		

1	2	3
1.	Адрес земельного участка	—
1.1.	Сведения о местоположении земельного участка (при отсутствии адреса) в структурированном в соответствии с федеральной информационной адресной системой виде	Российская Федерация, Забайкальский край, Могойтуйский р-н, Могойтуй пгт, Вековая ул, д 64
1.2.	Дополнительные сведения о местоположении земельного участка	—
2.	Площадь земельного участка ± величина погрешности определения (вычисления) площади ($P \pm \Delta P$), м ²	1 380 ± 13,00
3.	Формула, примененная для вычисления предельной погрешности определения площади земельного участка, с подставленными значениями и итоговые (вычисленные) значения	$3,5 * 0,10 * \sqrt{(1\ 380,00)} = 13$
4.	Площадь земельного участка согласно сведениям Единого государственного реестра недвижимости (Ркад), м ²	1 368,00
5.	Оценка расхождения Р и Ркад ($P - P_{кад}$), м ²	12
6.	Предельный минимальный и максимальный размеры земельного участка ($P_{мин}$ и $P_{макс}$), м ²	— —
7.	Вид (виды) разрешенного использования	Под жилую застройку (Индивидуальную)
7.1.	Дополнительные сведения об использовании земельного участка	—
8.	Кадастровый или иной государственный учетный номер (инвентарный) здания, сооружения, объекта незавершенного строительства, расположенного на земельном участке	80:02:010101:945
9.	Сведения о земельных участках (землях общего пользования, территории общего пользования), посредством которых обеспечивается доступ	—
10.	Иные сведения	—
4. Пояснения к сведениям об уточняемом земельном участке с кадастровым номером		80:02:010101:146 :
1.	—	—

1. Сведения о характерных точках границ уточняемого земельного участка с кадастровым номером 80:02:010101:147 :
 Система координат МСК-75, зона 3 Зона № 3

Обозначение характерных точек границ	Координаты, м				Метод определения координат	Формулы, примененные для расчета средней квадратической погрешности определения координат характерных точек границ (Mt), с подставленными в такие формулы значениями и итоговые (вычисленные) значения Mt, м	Описание закрепления точки
	содержатся в Едином государственном реестре недвижимости		определены в результате выполнения комплексных кадастровых работ				
	X	Y	X	Y			
1	2	3	4	5	6	7	8
238	574 541,02	3 242 346,93	—	—	—	0,20	—
246	574 515,64	3 242 323,07	—	—		—	Столб(деревянный, бетонный, кирпичный)
247	574 544,91	3 242 293,05	574 544,91	3 242 293,05			
н1627У	—	—	574 547,38	3 242 295,28		—	—
н1612У	—	—	574 569,88	3 242 314,84			
239	574 569,63	3 242 315,17	—	—		0,20	Столб(деревянный, бетонный, кирпичный)
н1611У	—	—	574 540,63	3 242 346,60		—	—
н1613У	—	—	574 515,41	3 242 323,27			
238	574 541,02	3 242 346,93	—	—			

2. Сведения о частях границ уточняемого земельного участка с кадастровым номером 80:02:010101:147 :

Обозначение части границ		Горизонтальное проложение (S), м	Описание прохождения части границ	Сведения о согласовании местоположения границ (согласовано/спорное)
от т.	до т.			
1	2	3	4	5
247	н1627У	3,33	—	согласовано
н1627У	н1612У	29,81		
н1612У	н1611У	43,18		
н1611У	н1613У	34,36		
н1613У	247	42,23		

3. Сведения о характеристиках уточняемого земельного участка с кадастровым номером 80:02:010101:147 :

№ п/п	Наименование характеристики земельного участка	Значение характеристики
1	2	3
1	2	3

1	2	3
1.	Адрес земельного участка	—
1.1.	Сведения о местоположении земельного участка (при отсутствии адреса) в структурированном в соответствии с федеральной информационной адресной системой виде	Российская Федерация, Забайкальский край, Могойтуйский р-н, Могойтуй пгт, Вековая ул, 63
1.2.	Дополнительные сведения о местоположении земельного участка	—
2.	Площадь земельного участка ± величина погрешности определения (вычисления) площади ($P \pm \Delta P$), м ²	1 439 ± 13,00
3.	Формула, примененная для вычисления предельной погрешности определения площади земельного участка, с подставленными значениями и итоговые (вычисленные) значения	$3,5 * 0,10 * \sqrt{(1\ 439,00)} = 13$
4.	Площадь земельного участка согласно сведениям Единого государственного реестра недвижимости (Ркад), м ²	1 439,00
5.	Оценка расхождения Р и Ркад ($P - P_{кад}$), м ²	0
6.	Предельный минимальный и максимальный размеры земельного участка ($P_{мин}$ и $P_{макс}$), м ²	— —
7.	Вид (виды) разрешенного использования	Под жилую застройку (Индивидуальную)
7.1.	Дополнительные сведения об использовании земельного участка	—
8.	Кадастровый или иной государственный учетный номер (инвентарный) здания, сооружения, объекта незавершенного строительства, расположенного на земельном участке	80:02:010101:746
9.	Сведения о земельных участках (землях общего пользования, территории общего пользования), посредством которых обеспечивается доступ	—
10.	Иные сведения	—
4. Пояснения к сведениям об уточняемом земельном участке с кадастровым номером		80:02:010101:147 :
1.	—	—

1. Сведения о характерных точках границ уточняемого земельного участка с кадастровым номером 80:02:010101:148 :
 Система координат МСК-75, зона 3 Зона № 3

Обозначение характерных точек границ	Координаты, м				Метод определения координат	Формулы, примененные для расчета средней квадратической погрешности определения координат характерных точек границ (Mt), с подставленными в такие формулы значениями и итоговые (вычисленные) значения Mt, м	Описание закрепления точки
	содержатся в Едином государственном реестре недвижимости		определены в результате выполнения комплексных кадастровых работ				
	X	Y	X	Y			
1	2	3	4	5	6	7	8
248	574 681,29	3 242 736,14	574 681,29	3 242 736,14	—	—	—
249	574 655,47	3 242 769,39	574 655,47	3 242 769,39			Столб(деревянный, бетонный, кирпичный)
130	574 627,88	3 242 747,76	574 627,88	3 242 747,76			Долговременный межевой знак
250	574 653,33	3 242 715,04	—	—		0,20	—
н1414У	—	—	574 653,68	3 242 715,23		—	—
248	574 681,29	3 242 736,14	574 681,29	3 242 736,14		—	—

2. Сведения о частях границ уточняемого земельного участка с кадастровым номером 80:02:010101:148 :

Обозначение части границ		Горизонтальное проложение (S), м	Описание прохождения части границ	Сведения о согласовании местоположения границ (согласовано/спорное)
от т.	до т.			
1	2	3	4	5
248	249	42,10	—	согласовано
249	130	35,06		
130	н1414У	41,52		
н1414У	248	34,63		

3. Сведения о характеристиках уточняемого земельного участка с кадастровым номером 80:02:010101:148 :

№ п/п	Наименование характеристики земельного участка	Значение характеристики
1	2	3
1	2	3

1	2	3
1.	Адрес земельного участка	687420, Российская Федерация, Забайкальский край, Могойтуйский р-н, Могойтуй пгт, Парадовича ул, д 84
1.1.	Сведения о местоположении земельного участка (при отсутствии адреса) в структурированном в соответствии с федеральной информационной адресной системой виде	—
1.2.	Дополнительные сведения о местоположении земельного участка	—
2.	Площадь земельного участка \pm величина погрешности определения (вычисления) площади ($P \pm \Delta P$), м ²	1 457 \pm 13,00
3.	Формула, примененная для вычисления предельной погрешности определения площади земельного участка, с подставленными значениями и итоговые (вычисленные) значения	$3,5 * 0,10 * \sqrt{(1\ 457,00)} = 13$
4.	Площадь земельного участка согласно сведениям Единого государственного реестра недвижимости (Ркад), м ²	1 464,00
5.	Оценка расхождения P и Ркад ($P - P_{кад}$), м ²	7
6.	Предельный минимальный и максимальный размеры земельного участка (Рмин и Рмакс), м ²	— —
7.	Вид (виды) разрешенного использования	под жилую застройку (индивидуальную)
7.1.	Дополнительные сведения об использовании земельного участка	—
8.	Кадастровый или иной государственный учетный номер (инвентарный) здания, сооружения, объекта незавершенного строительства, расположенного на земельном участке	80:02:010101:587
9.	Сведения о земельных участках (землях общего пользования, территории общего пользования), посредством которых обеспечивается доступ	—
10.	Иные сведения	—
4. Пояснения к сведениям об уточняемом земельном участке с кадастровым номером		80:02:010101:148 :
1.		—

1. Сведения о характерных точках границ уточняемого земельного участка с кадастровым номером 80:02:010101:149 :
 Система координат МСК-75, зона 3 Зона № 3

Обозначение характерных точек границ	Координаты, м				Метод определения координат	Формулы, примененные для расчета средней квадратической погрешности определения координат характерных точек границ (Mt), с подставленными в такие формулы значениями и итоговые (вычисленные) значения Mt, м	Описание закрепления точки
	содержатся в Едином государственном реестре недвижимости		определены в результате выполнения комплексных кадастровых работ				
	X	Y	X	Y			
1	2	3	4	5	6	7	8
251	574 386,12	3 242 281,27	—	—	—	0,20	—
н1525У	—	—	574 359,26	3 242 310,70		—	
252	574 359,37	3 242 310,82	—	—		0,20	
253	574 333,89	3 242 286,66	574 333,89	3 242 286,66		—	
210	574 360,71	3 242 257,43	—	—		0,20	
н1527У	—	—	574 360,93	3 242 257,38		—	
н1526У	—	—	574 386,34	3 242 281,03		—	
251	574 386,12	3 242 281,27	—	—		0,20	

2. Сведения о частях границ уточняемого земельного участка с кадастровым номером 80:02:010101:149 :

Обозначение части границ		Горизонтальное проложение (S), м	Описание прохождения части границ	Сведения о согласовании местоположения границ (согласовано/спорное)
от т.	до т.			
1	2	3	4	5
н1525У	253	34,95	—	согласовано
253	н1527У	39,86		
н1527У	н1526У	34,71		
н1526У	н1525У	40,17		

3. Сведения о характеристиках уточняемого земельного участка с кадастровым номером 80:02:010101:149 :

№ п/п	Наименование характеристики земельного участка	Значение характеристики
1	2	3
1	2	3

1	2	3
1.	Адрес земельного участка	687420, Российская Федерация, Забайкальский край, Могойтуйский р-н, Могойтуй пгт, Бальжимы Доржиевой ул, д 51
1.1.	Сведения о местоположении земельного участка (при отсутствии адреса) в структурированном в соответствии с федеральной информационной адресной системой виде	—
1.2.	Дополнительные сведения о местоположении земельного участка	—
2.	Площадь земельного участка ± величина погрешности определения (вычисления) площади ($P \pm \Delta P$), м ²	1 394 ± 13,00
3.	Формула, примененная для вычисления предельной погрешности определения площади земельного участка, с подставленными значениями и итоговые (вычисленные) значения	$3,5 * 0,10 * \sqrt{(1\ 394,00)} = 13$
4.	Площадь земельного участка согласно сведениям Единого государственного реестра недвижимости (Ркад), м ²	1 391,00
5.	Оценка расхождения Р и Ркад ($P - P_{кад}$), м ²	3
6.	Предельный минимальный и максимальный размеры земельного участка (Рмин и Рмакс), м ²	— —
7.	Вид (виды) разрешенного использования	Индивидуальное жилищное строительство
7.1.	Дополнительные сведения об использовании земельного участка	—
8.	Кадастровый или иной государственный учетный номер (инвентарный) здания, сооружения, объекта незавершенного строительства, расположенного на земельном участке	80:02:010101:596
9.	Сведения о земельных участках (землях общего пользования, территории общего пользования), посредством которых обеспечивается доступ	—
10.	Иные сведения	—
4. Пояснения к сведениям об уточняемом земельном участке с кадастровым номером		80:02:010101:149 :
1.	—	—

1. Сведения о характерных точках границ уточняемого земельного участка с кадастровым номером 80:02:010101:150 :
 Система координат МСК-75, зона 3 Зона № 3

Обозначение характерных точек границ	Координаты, м				Метод определения координат	Формулы, примененные для расчета средней квадратической погрешности определения координат характерных точек границ (Mt), с подставленными в такие формулы значениями и итоговые (вычисленные) значения Mt, м	Описание закрепления точки
	содержатся в Едином государственном реестре недвижимости		определены в результате выполнения комплексных кадастровых работ				
	X	Y	X	Y			
1	2	3	4	5	6	7	8
254	573 829,54	3 241 968,60	573 829,54	3 241 968,60	—	—	—
255	573 801,94	3 241 998,16	573 801,94	3 241 998,16			Столб(деревянный, бетонный, кирпичный)
256	573 776,29	3 241 974,03	573 776,29	3 241 974,03			
257	573 804,00	3 241 944,56	573 804,00	3 241 944,56			
254	573 829,54	3 241 968,60	573 829,54	3 241 968,60			
							—

2. Сведения о частях границ уточняемого земельного участка с кадастровым номером 80:02:010101:150 :

Обозначение части границ		Горизонтальное проложение (S), м	Описание прохождения части границ	Сведения о согласовании местоположения границ (согласовано/спорное)
от т.	до т.			
1	2	3	4	5
254	255	40,44	—	согласовано
255	256	35,22		
256	257	40,45		
257	254	35,07		

3. Сведения о характеристиках уточняемого земельного участка с кадастровым номером 80:02:010101:150 :

№ п/п	Наименование характеристики земельного участка	Значение характеристики
1	2	3

1	2	3
1.	Адрес земельного участка	687420, Российская Федерация, Забайкальский край, Могойтуйский р-н, Могойтуй пгт, Парадовича ул, д 18
1.1.	Сведения о местоположении земельного участка (при отсутствии адреса) в структурированном в соответствии с федеральной информационной адресной системой виде	—
1.2.	Дополнительные сведения о местоположении земельного участка	—
2.	Площадь земельного участка \pm величина погрешности определения (вычисления) площади ($P \pm \Delta P$), м ²	1 422 \pm 13,00
3.	Формула, примененная для вычисления предельной погрешности определения площади земельного участка, с подставленными значениями и итоговые (вычисленные) значения	$3,5 * 0,10 * \sqrt{(1\ 422,00)} = 13$
4.	Площадь земельного участка согласно сведениям Единого государственного реестра недвижимости (Ркад), м ²	1 422,00
5.	Оценка расхождения P и Ркад ($P - P_{кад}$), м ²	0
6.	Предельный минимальный и максимальный размеры земельного участка (Рмин и Рмакс), м ²	— —
7.	Вид (виды) разрешенного использования	Индивидуальное жилищное строительство
7.1.	Дополнительные сведения об использовании земельного участка	—
8.	Кадастровый или иной государственный учетный номер (инвентарный) здания, сооружения, объекта незавершенного строительства, расположенного на земельном участке	80:02:010101:623
9.	Сведения о земельных участках (землях общего пользования, территории общего пользования), посредством которых обеспечивается доступ	—
10.	Иные сведения	—
4. Пояснения к сведениям об уточняемом земельном участке с кадастровым номером		80:02:010101:150 :
1.	—	—

1. Сведения о характерных точках границ уточняемого земельного участка с кадастровым номером 80:02:010101:151 :
 Система координат МСК-75, зона 3 Зона № 3

Обозначение характерных точек границ	Координаты, м				Метод определения координат	Формулы, примененные для расчета средней квадратической погрешности определения координат характерных точек границ (Mt), с подставленными в такие формулы значениями и итоговые (вычисленные) значения Mt, м	Описание закрепления точки	
	содержатся в Едином государственном реестре недвижимости		определены в результате выполнения комплексных кадастровых работ					
	X	Y	X	Y				
1	2	3	4	5	6	7	8	
258	573 658,50	3 241 863,53	—	—	—	0,20	Долговременный межевой знак	
н1436У	—	—	573 658,77	3 241 863,75		—	—	
н1401У	—	—	573 631,97	3 241 893,53		—		
259	573 630,60	3 241 892,55	—	—		0,20		
н1400У	—	—	573 607,08	3 241 869,76		—		
н1402У	—	—	573 609,65	3 241 866,89		—		
н1399У	—	—	573 632,96	3 241 840,67		—		
260	573 606,70	3 241 867,42	—	—		0,20		Долговременный межевой знак
261	573 609,08	3 241 864,80	—	—				
262	573 632,63	3 241 838,85	—	—				
258	573 658,50	3 241 863,53	—	—				

2. Сведения о частях границ уточняемого земельного участка с кадастровым номером 80:02:010101:151 :

Обозначение части границ		Горизонтальное проложение (S), м	Описание прохождения части границ	Сведения о согласовании местоположения границ (согласовано/спорное)
от т.	до т.			
1	2	3	4	5
н1436У	н1401У	40,06	—	согласовано
н1401У	н1400У	34,42		
н1400У	н1402У	3,85		
н1402У	н1399У	35,08		
н1399У	н1436У	34,62		

3. Сведения о характеристиках уточняемого земельного участка с кадастровым номером 80:02:010101:151 :

№ п/п	Наименование характеристики земельного участка	Значение характеристики
1	2	3
1.	Адрес земельного участка	687420, Российская Федерация, Забайкальский край, Могойтуйский р-н, Могойтуй пгт, Дагбацыренова ул
1.1.	Сведения о местоположении земельного участка (при отсутствии адреса) в структурированном в соответствии с федеральной информационной адресной системой виде	—
1.2.	Дополнительные сведения о местоположении земельного участка	—
2.	Площадь земельного участка ± величина погрешности определения (вычисления) площади ($P \pm \Delta P$), м ²	1 363 ± 13,00
3.	Формула, примененная для вычисления предельной погрешности определения площади земельного участка, с подставленными значениями и итоговые (вычисленные) значения	$3,5*0,10*\sqrt{(1\ 363,00)} = 13$
4.	Площадь земельного участка согласно сведениям Единого государственного реестра недвижимости (Ркад), м ²	1 387,00
5.	Оценка расхождения Р и Ркад ($P - P_{кад}$), м ²	24
6.	Предельный минимальный и максимальный размеры земельного участка (Рмин и Рмакс), м ²	— —
7.	Вид (виды) разрешенного использования	Индивидуальное жилищное строительство
7.1.	Дополнительные сведения об использовании земельного участка	—
8.	Кадастровый или иной государственный учетный номер (инвентарный) здания, сооружения, объекта незавершенного строительства, расположенного на земельном участке	—
9.	Сведения о земельных участках (землях общего пользования, территории общего пользования), посредством которых обеспечивается доступ	—
10.	Иные сведения	—

4. Пояснения к сведениям об уточняемом земельном участке с кадастровым номером 80:02:010101:151 :

1.	—
----	---

1. Сведения о характерных точках границ уточняемого земельного участка с кадастровым номером 80:02:010101:152 :
 Система координат МСК-75, зона 3 Зона № 3

Обозначение характерных точек границ	Координаты, м				Метод определения координат	Формулы, примененные для расчета средней квадратической погрешности определения координат характерных точек границ (Mt), с подставленными в такие формулы значениями и итоговые (вычисленные) значения Mt, м	Описание закрепления точки
	содержатся в Едином государственном реестре недвижимости		определены в результате выполнения комплексных кадастровых работ				
	X	Y	X	Y			
1	2	3	4	5	6	7	8
263	573 669,62	3 241 738,77	573 669,62	3 241 738,77	—	—	—
264	573 642,21	3 241 768,82	573 642,21	3 241 768,82			
74	573 614,70	3 241 743,68	573 614,70	3 241 743,68			
265	573 640,67	3 241 711,58	573 640,67	3 241 711,58			
263	573 669,62	3 241 738,77	573 669,62	3 241 738,77			
263	573 669,62	3 241 738,77	573 669,62	3 241 738,77			

2. Сведения о частях границ уточняемого земельного участка с кадастровым номером 80:02:010101:152 :

Обозначение части границ		Горизонтальное проложение (S), м	Описание прохождения части границ	Сведения о согласовании местоположения границ (согласовано/спорное)
от т.	до т.			
1	2	3	4	5
263	264	40,67	—	согласовано
264	74	37,27		
74	265	41,29		
265	263	39,72		
263	264	40,67		

3. Сведения о характеристиках уточняемого земельного участка с кадастровым номером 80:02:010101:152 :

№ п/п	Наименование характеристики земельного участка	Значение характеристики
1	2	3
1.	Адрес земельного участка	687420, Российская Федерация, Забайкальский край, Могойтуйский р-н, Могойтуй пгт, Парадовича ул
1.1.	Сведения о местоположении земельного участка (при отсутствии адреса) в структурированном в соответствии с федеральной информационной адресной системой виде	—
1.2.	Дополнительные сведения о местоположении земельного участка	—

1	2	3
2.	Площадь земельного участка ± величина погрешности определения (вычисления) площади ($P \pm \Delta P$), м ²	1 576 ± 14,00
3.	Формула, примененная для вычисления предельной погрешности определения площади земельного участка, с подставленными значениями и итоговые (вычисленные) значения	$3,5 * 0,10 * \sqrt{(1\ 576,00)} = 14$
4.	Площадь земельного участка согласно сведениям Единого государственного реестра недвижимости (Ркад), м ²	1 576,00
5.	Оценка расхождения P и Ркад ($P - P_{кад}$), м ²	0
6.	Предельный минимальный и максимальный размеры земельного участка (Рмин и Рмакс), м ²	— —
7.	Вид (виды) разрешенного использования	Индивидуальное жилищное строительство
7.1.	Дополнительные сведения об использовании земельного участка	—
8.	Кадастровый или иной государственный учетный номер (инвентарный) здания, сооружения, объекта незавершенного строительства, расположенного на земельном участке	—
9.	Сведения о земельных участках (землях общего пользования, территории общего пользования), посредством которых обеспечивается доступ	—
10.	Иные сведения	—

4. Пояснения к сведениям об уточняемом земельном участке с кадастровым номером 80:02:010101:152 :

1.	—
----	---

1. Сведения о характерных точках границ уточняемого земельного участка с кадастровым номером 80:02:010101:153 :

Система координат МСК-75, зона 3 Зона № 3

Обозначение характерных точек границ	Координаты, м				Метод определения координат	Формулы, примененные для расчета средней квадратической погрешности определения координат характерных точек границ (Mt), с подставленными в такие формулы значениями и итоговые (вычисленные) значения Mt, м	Описание закрепления точки
	содержатся в Едином государственном реестре недвижимости		определены в результате выполнения комплексных кадастровых работ				
	X	Y	X	Y			
1	2	3	4	5	6	7	8
120	574 167,97	3 242 208,31	574 167,97	3 242 208,31	—	—	—

1	2	3	4	5	6	7	8
267	574 141,93	3 242 185,02	—	—	—	0,20	—
н1497У	—	—	574 141,55	3 242 184,67		—	
268	574 169,14	3 242 155,86	—	—		0,20	
н1498У	—	—	574 169,13	3 242 155,68		—	
266	574 194,77	3 242 179,77	574 194,77	3 242 179,77		—	
120	574 167,97	3 242 208,31	574 167,97	3 242 208,31			

2. Сведения о частях границ уточняемого земельного участка с кадастровым номером 80:02:010101:153 :

Обозначение части границ		Горизонтальное проложение (S), м	Описание прохождения части границ	Сведения о согласовании местоположения границ (согласовано/спорное)
от т.	до т.			
1	2	3	4	5
120	н1497У	35,45	—	согласовано
н1497У	н1498У	40,01		
н1498У	266	35,18		
266	120	39,15		

3. Сведения о характеристиках уточняемого земельного участка с кадастровым номером 80:02:010101:153 :

№ п/п	Наименование характеристики земельного участка	Значение характеристики
1	2	3
1.	Адрес земельного участка	687420, Российская Федерация, Забайкальский край, Могойтуйский р-н, Могойтуй пгт, Бальжимы Доржиевой ул
1.1.	Сведения о местоположении земельного участка (при отсутствии адреса) в структурированном в соответствии с федеральной информационной адресной системой виде	—
1.2.	Дополнительные сведения о местоположении земельного участка	—
2.	Площадь земельного участка ± величина погрешности определения (вычисления) площади ($P \pm \Delta P$), м ²	1 398 ± 13,00
3.	Формула, примененная для вычисления предельной погрешности определения площади земельного участка, с подставленными значениями и итоговые (вычисленные) значения	$3,5 * 0,10 * \sqrt{(1\ 398,00)} = 13$
4.	Площадь земельного участка согласно сведениям Единого государственного реестра недвижимости (Ркад), м ²	1 382,00
5.	Оценка расхождения Р и Ркад ($P - P_{кад}$), м ²	16

1	2	3
6.	Предельный минимальный и максимальный размеры земельного участка (Рмин и Рмакс), м ²	— —
7.	Вид (виды) разрешенного использования	Индивидуальное жилищное строительство
7.1.	Дополнительные сведения об использовании земельного участка	—
8.	Кадастровый или иной государственный учетный номер (инвентарный) здания, сооружения, объекта незавершенного строительства, расположенного на земельном участке	80:02:010101:594
9.	Сведения о земельных участках (землях общего пользования, территории общего пользования), посредством которых обеспечивается доступ	—
10.	Иные сведения	—

4. Пояснения к сведениям об уточняемом земельном участке с кадастровым номером 80:02:010101:153 :

1. —

1. Сведения о характерных точках границ уточняемого земельного участка с кадастровым номером 80:02:010101:154 :
Система координат МСК-75, зона 3 Зона № 3

Обозначение характерных точек границ	Координаты, м				Метод определения координат	Формулы, примененные для расчета средней квадратической погрешности определения координат характерных точек границ (Mt), с подставленными в такие формулы значениями и итоговые (вычисленные) значения Mt, м	Описание закрепления точки
	содержатся в Едином государственном реестре недвижимости		определены в результате выполнения комплексных кадастровых работ				
	X	Y	X	Y			
1	2	3	4	5	6	7	8
263	573 669,62	3 241 738,77	573 669,62	3 241 738,77	—	—	—
265	573 640,67	3 241 711,58	573 640,67	3 241 711,58			
270	573 667,80	3 241 681,18	573 667,80	3 241 681,18			
269	573 697,33	3 241 708,99	573 697,33	3 241 708,99			
263	573 669,62	3 241 738,77	573 669,62	3 241 738,77			

2. Сведения о частях границ уточняемого земельного участка с кадастровым номером 80:02:010101:154 :

Обозначение части границ		Горизонтальное проложение (S), м	Описание прохождения части границ	Сведения о согласовании местоположения границ (согласовано/спорное)
от т.	до т.			
1	2	3	4	5

1	2	3	4	5
263	265	39,72	—	согласовано
265	270	40,75		
270	269	40,56		
269	263	40,68		

3. Сведения о характеристиках уточняемого земельного участка с кадастровым номером 80:02:010101:154 :

№ п/п	Наименование характеристики земельного участка	Значение характеристики
1	2	3
1.	Адрес земельного участка	687420, Российская Федерация, Забайкальский край, Могойтуйский р-н, Могойтуй пгт, Бальжимы Доржиевой ул
1.1.	Сведения о местоположении земельного участка (при отсутствии адреса) в структурированном в соответствии с федеральной информационной адресной системой виде	—
1.2.	Дополнительные сведения о местоположении земельного участка	—
2.	Площадь земельного участка ± величина погрешности определения (вычисления) площади ($P \pm \Delta P$), м ²	1 634 ± 14,00
3.	Формула, примененная для вычисления предельной погрешности определения площади земельного участка, с подставленными значениями и итоговые (вычисленные) значения	$3,5*0,10*\sqrt{(1\ 634,00)} = 14$
4.	Площадь земельного участка согласно сведениям Единого государственного реестра недвижимости (Ркад), м ²	1 634,00
5.	Оценка расхождения Р и Ркад ($P - P_{кад}$), м ²	0
6.	Предельный минимальный и максимальный размеры земельного участка (Рмин и Рмакс), м ²	— —
7.	Вид (виды) разрешенного использования	Индивидуальное жилищное строительство
7.1.	Дополнительные сведения об использовании земельного участка	—
8.	Кадастровый или иной государственный учетный номер (инвентарный) здания, сооружения, объекта незавершенного строительства, расположенного на земельном участке	—
9.	Сведения о земельных участках (землях общего пользования, территории общего пользования), посредством которых обеспечивается доступ	—
10.	Иные сведения	—

4. Пояснения к сведениям об уточняемом земельном участке с кадастровым номером 80:02:010101:154 :

1.	—
----	---

1. Сведения о характерных точках границ уточняемого земельного участка с кадастровым номером 80:02:010101:155 :
Система координат МСК-75, зона 3 Зона № 3

Обозначение характерных точек границ	Координаты, м				Метод определения координат	Формулы, примененные для расчета средней квадратической погрешности определения координат характерных точек границ (Mt), с подставленными в такие формулы значениями и итоговые (вычисленные) значения Mt, м	Описание закрепления точки
	содержатся в Едином государственном реестре недвижимости		определены в результате выполнения комплексных кадастровых работ				
	X	Y	X	Y			
1	2	3	4	5	6	7	8
172	574 363,44	3 242 489,22	574 363,44	3 242 489,22	—	—	Деревянный столб
271	574 390,91	3 242 511,29	574 390,91	3 242 511,29			
272	574 364,85	3 242 543,50	574 364,85	3 242 543,50			
273	574 364,20	3 242 542,98	—	—		0,20	Столб (деревянный, бетонный, кирпичный)
173	574 336,88	3 242 521,45	574 336,88	3 242 521,45		—	
172	574 363,44	3 242 489,22	574 363,44	3 242 489,22		—	Деревянный столб

2. Сведения о частях границ уточняемого земельного участка с кадастровым номером 80:02:010101:155 :

Обозначение части границ		Горизонтальное проложение (S), м	Описание прохождения части границ	Сведения о согласовании местоположения границ (согласовано/спорное)
от т.	до т.			
1	2	3	4	5
172	271	35,24	—	согласовано
271	272	41,43		
272	173	35,62		
173	172	41,76		

3. Сведения о характеристиках уточняемого земельного участка с кадастровым номером 80:02:010101:155 :

№ п/п	Наименование характеристики земельного участка	Значение характеристики
1	2	3
1	2	3

1	2	3
1.	Адрес земельного участка	687420, Российская Федерация, Забайкальский край, Могойтуйский р-н, Могойтуй пгт, Парадовича ул, уч 60
1.1.	Сведения о местоположении земельного участка (при отсутствии адреса) в структурированном в соответствии с федеральной информационной адресной системой виде	—
1.2.	Дополнительные сведения о местоположении земельного участка	—
2.	Площадь земельного участка ± величина погрешности определения (вычисления) площади ($P \pm \Delta P$), м ²	1 474 ± 13,00
3.	Формула, примененная для вычисления предельной погрешности определения площади земельного участка, с подставленными значениями и итоговые (вычисленные) значения	$3,5 * 0,10 * \sqrt{(1\ 474,00)} = 13$
4.	Площадь земельного участка согласно сведениям Единого государственного реестра недвижимости (Ркад), м ²	1 474,00
5.	Оценка расхождения Р и Ркад ($P - P_{кад}$), м ²	0
6.	Предельный минимальный и максимальный размеры земельного участка (Рмин и Рмакс), м ²	— —
7.	Вид (виды) разрешенного использования	Индивидуальное жилищное строительство
7.1.	Дополнительные сведения об использовании земельного участка	—
8.	Кадастровый или иной государственный учетный номер (инвентарный) здания, сооружения, объекта незавершенного строительства, расположенного на земельном участке	80:02:010101:309
9.	Сведения о земельных участках (землях общего пользования, территории общего пользования), посредством которых обеспечивается доступ	—
10.	Иные сведения	—
4. Пояснения к сведениям об уточняемом земельном участке с кадастровым номером		80:02:010101:155 :
1.	—	—

1. Сведения о характерных точках границ уточняемого земельного участка с кадастровым номером 80:02:010101:156 :
 Система координат МСК-75, зона 3 Зона № 3

Обозначение характерных точек границ	Координаты, м				Метод определения координат	Формулы, примененные для расчета средней квадратической погрешности определения координат характерных точек границ (Mt), с подставленными в такие формулы значениями и итоговые (вычисленные) значения Mt, м	Описание закрепления точки	
	содержатся в Едином государственном реестре недвижимости		определены в результате выполнения комплексных кадастровых работ					
	X	Y	X	Y				
1	2	3	4	5	6	7	8	
274	574 284,86	3 242 185,49	—	—	—	0,20	Столб (деревянный, бетонный, кирпичный)	
н1532У	—	—	574 257,79	3 242 215,07		—	—	
н1536У	—	—	574 232,42	3 242 191,14		—	—	
275	574 257,82	3 242 214,79	—	—		0,20	Столб (деревянный, бетонный, кирпичный)	
276	574 232,46	3 242 190,98	—	—		—	Долговременный межевой знак	
н1535У	—	—	574 246,34	3 242 175,72			—	—
н1534У	—	—	574 259,71	3 242 161,53			—	—
н1603У	—	—	574 285,06	3 242 185,26			—	—
277	574 260,17	3 242 163,03	—	—			0,20	—
н1533У	—	—	574 285,08	3 242 185,66		—	—	
274	574 284,86	3 242 185,49	—	—		0,20	Столб (деревянный, бетонный, кирпичный)	

2. Сведения о частях границ уточняемого земельного участка с кадастровым номером 80:02:010101:156 :

Обозначение части границ		Горизонтальное проложение (S), м	Описание прохождения части границ	Сведения о согласовании местоположения границ (согласовано/спорное)
от т.	до т.			
1	2	3	4	5
н1532У	н1536У	34,88	—	согласовано
н1536У	н1535У	20,77		
н1535У	н1534У	19,50		
н1534У	н1603У	34,72		
н1603У	н1533У	0,40		

1	2	3	4	5
н1533У	н1532У	40,12	—	согласовано

3. Сведения о характеристиках уточняемого земельного участка с кадастровым номером 80:02:010101:156 :

№ п/п	Наименование характеристики земельного участка	Значение характеристики
1	2	3
1.	Адрес земельного участка	687420, Российская Федерация, Забайкальский край, Могойтуйский р-н, Могойтуй пгт, Бальжимы Доржиевой ул, д 43
1.1.	Сведения о местоположении земельного участка (при отсутствии адреса) в структурированном в соответствии с федеральной информационной адресной системой виде	—
1.2.	Дополнительные сведения о местоположении земельного участка	—
2.	Площадь земельного участка ± величина погрешности определения (вычисления) площади ($P \pm \Delta P$), м ²	1 414 ± 13,00
3.	Формула, примененная для вычисления предельной погрешности определения площади земельного участка, с подставленными значениями и итоговые (вычисленные) значения	$3,5*0,10*\sqrt{(1\ 414,00)} = 13$
4.	Площадь земельного участка согласно сведениям Единого государственного реестра недвижимости (Ркад), м ²	1 350,00
5.	Оценка расхождения Р и Ркад ($P - P_{кад}$), м ²	64
6.	Предельный минимальный и максимальный размеры земельного участка ($P_{мин}$ и $P_{макс}$), м ²	— —
7.	Вид (виды) разрешенного использования	Индивидуальное жилищное строительство
7.1.	Дополнительные сведения об использовании земельного участка	—
8.	Кадастровый или иной государственный учетный номер (инвентарный) здания, сооружения, объекта незавершенного строительства, расположенного на земельном участке	80:02:010101:754
9.	Сведения о земельных участках (землях общего пользования, территории общего пользования), посредством которых обеспечивается доступ	—
10.	Иные сведения	—

4. Пояснения к сведениям об уточняемом земельном участке с кадастровым номером 80:02:010101:156 :

1.	—
----	---

1. Сведения о характерных точках границ уточняемого земельного участка с кадастровым номером 80:02:010101:157 :
 Система координат МСК-75, зона 3 Зона № 3

Обозначение характерных точек границ	Координаты, м				Метод определения координат	Формулы, примененные для расчета средней квадратической погрешности определения координат характерных точек границ (Mt), с подставленными в такие формулы значениями и итоговые (вычисленные) значения Mt, м	Описание закрепления точки
	содержатся в Едином государственном реестре недвижимости		определены в результате выполнения комплексных кадастровых работ				
	X	Y	X	Y			
1	2	3	4	5	6	7	8
278	574 451,47	3 242 209,90	—	—	—	0,20	—
279	574 425,99	3 242 238,28	574 425,99	3 242 238,28		—	
280	574 400,71	3 242 214,83	574 400,71	3 242 214,83		—	
281	574 427,21	3 242 186,84	—	—		0,20	
н1619У	—	—	574 428,34	3 242 185,84		—	
н1618У	—	—	574 451,80	3 242 209,86		—	
278	574 451,47	3 242 209,90	—	—		0,20	

2. Сведения о частях границ уточняемого земельного участка с кадастровым номером 80:02:010101:157 :

Обозначение части границ		Горизонтальное проложение (S), м	Описание прохождения части границ	Сведения о согласовании местоположения границ (согласовано/спорное)
от т.	до т.			
1	2	3	4	5
279	280	34,48	—	согласовано
280	н1619У	40,05		
н1619У	н1618У	33,58		
н1618У	279	38,39		

3. Сведения о характеристиках уточняемого земельного участка с кадастровым номером 80:02:010101:157 :

№ п/п	Наименование характеристики земельного участка	Значение характеристики
1	2	3
1	2	3

1	2	3
1.	Адрес земельного участка	—
1.1.	Сведения о местоположении земельного участка (при отсутствии адреса) в структурированном в соответствии с федеральной информационной адресной системой виде	Российская Федерация, Забайкальский край, Могойтуйский р-н, Могойтуй пгт, Вековая ул, д 51
1.2.	Дополнительные сведения о местоположении земельного участка	—
2.	Площадь земельного участка ± величина погрешности определения (вычисления) площади ($P \pm \Delta P$), м ²	1 334 ± 13,00
3.	Формула, примененная для вычисления предельной погрешности определения площади земельного участка, с подставленными значениями и итоговые (вычисленные) значения	$3,5 * 0,10 * \sqrt{(1\ 334,00)} = 13$
4.	Площадь земельного участка согласно сведениям Единого государственного реестра недвижимости (Ркад), м ²	1 303,00
5.	Оценка расхождения Р и Ркад ($P - P_{кад}$), м ²	31
6.	Предельный минимальный и максимальный размеры земельного участка (Рмин и Рмакс), м ²	— —
7.	Вид (виды) разрешенного использования	Под жилую застройку (Индивидуальную)
7.1.	Дополнительные сведения об использовании земельного участка	—
8.	Кадастровый или иной государственный учетный номер (инвентарный) здания, сооружения, объекта незавершенного строительства, расположенного на земельном участке	80:02:010101:293
9.	Сведения о земельных участках (землях общего пользования, территории общего пользования), посредством которых обеспечивается доступ	—
10.	Иные сведения	—
4. Пояснения к сведениям об уточняемом земельном участке с кадастровым номером		80:02:010101:157 :
1.	—	—

1. Сведения о характерных точках границ уточняемого земельного участка с кадастровым номером 80:02:010101:158 :
 Система координат МСК-75, зона 3 Зона № 3

Обозначение характерных точек границ	Координаты, м				Метод определения координат	Формулы, примененные для расчета средней квадратической погрешности определения координат характерных точек границ (Mt), с подставленными в такие формулы значениями и итоговые (вычисленные) значения Mt, м	Описание закрепления точки	
	содержатся в Едином государственном реестре недвижимости		определены в результате выполнения комплексных кадастровых работ					
	X	Y	X	Y				
1	2	3	4	5	6	7	8	
282	573 992,66	3 242 177,97	573 992,66	3 242 177,97	—	—	Долговременный межевой знак	
283	573 966,42	3 242 206,51	573 966,42	3 242 206,51			—	
17	573 941,35	3 242 182,73	573 941,35	3 242 182,73			—	Столб (деревянный, бетонный, кирпичный)
18	573 967,17	3 242 154,18	573 967,17	3 242 154,18				
282	573 992,66	3 242 177,97	573 992,66	3 242 177,97			—	Долговременный межевой знак

2. Сведения о частях границ уточняемого земельного участка с кадастровым номером 80:02:010101:158 :

Обозначение части границ		Горизонтальное проложение (S), м	Описание прохождения части границ	Сведения о согласовании местоположения границ (согласовано/спорное)
от т.	до т.			
1	2	3	4	5
282	283	38,77	—	согласовано
283	17	34,55		
17	18	38,49		
18	282	34,87		

3. Сведения о характеристиках уточняемого земельного участка с кадастровым номером 80:02:010101:158 :

№ п/п	Наименование характеристики земельного участка	Значение характеристики
1	2	3
1	2	3

1	2	3
1.	Адрес земельного участка	687420, Российская Федерация, Забайкальский край, Могойтуйский р-н, Могойтуй пгт, Дагбацыренова ул, д 31
1.1.	Сведения о местоположении земельного участка (при отсутствии адреса) в структурированном в соответствии с федеральной информационной адресной системой виде	—
1.2.	Дополнительные сведения о местоположении земельного участка	—
2.	Площадь земельного участка \pm величина погрешности определения (вычисления) площади ($P \pm \Delta P$), м ²	1 341 \pm 13,00
3.	Формула, примененная для вычисления предельной погрешности определения площади земельного участка, с подставленными значениями и итоговые (вычисленные) значения	$3,5 * 0,10 * \sqrt{(1\ 341,00)} = 13$
4.	Площадь земельного участка согласно сведениям Единого государственного реестра недвижимости (Ркад), м ²	1 341,00
5.	Оценка расхождения P и Ркад ($P - P_{кад}$), м ²	0
6.	Предельный минимальный и максимальный размеры земельного участка ($P_{мин}$ и $P_{макс}$), м ²	— —
7.	Вид (виды) разрешенного использования	Индивидуальное жилищное строительство
7.1.	Дополнительные сведения об использовании земельного участка	—
8.	Кадастровый или иной государственный учетный номер (инвентарный) здания, сооружения, объекта незавершенного строительства, расположенного на земельном участке	—
9.	Сведения о земельных участках (землях общего пользования, территории общего пользования), посредством которых обеспечивается доступ	—
10.	Иные сведения	—
4. Пояснения к сведениям об уточняемом земельном участке с кадастровым номером		80:02:010101:158 :
1.	—	—

1. Сведения о характерных точках границ уточняемого земельного участка с кадастровым номером 80:02:010101:159 :
 Система координат МСК-75, зона 3 Зона № 3

Обозначение характерных точек границ	Координаты, м				Метод определения координат	Формулы, примененные для расчета средней квадратической погрешности определения координат характерных точек границ (Mt), с подставленными в такие формулы значениями и итоговые (вычисленные) значения Mt, м	Описание закрепления точки
	содержатся в Едином государственном реестре недвижимости		определены в результате выполнения комплексных кадастровых работ				
	X	Y	X	Y			
1	2	3	4	5	6	7	8
189	574 552,44	3 242 437,13	—	—	—	0,20	—
н1515У	—	—	574 552,63	3 242 436,93		—	
н1516У	—	—	574 578,17	3 242 460,88		—	
237	574 578,00	3 242 461,08	—	—		0,20	
236	574 550,04	3 242 491,10	574 550,04	3 242 491,10		—	
228	574 524,73	3 242 467,14	574 524,73	3 242 467,14		—	
189	574 552,44	3 242 437,13	—	—		0,20	

2. Сведения о частях границ уточняемого земельного участка с кадастровым номером 80:02:010101:159 :

Обозначение части границ		Горизонтальное проложение (S), м	Описание прохождения части границ	Сведения о согласовании местоположения границ (согласовано/спорное)
от т.	до т.			
1	2	3	4	5
н1515У	н1516У	35,01	—	согласовано
н1516У	236	41,29		
236	228	34,85		
228	н1515У	41,12		

3. Сведения о характеристиках уточняемого земельного участка с кадастровым номером 80:02:010101:159 :

№ п/п	Наименование характеристики земельного участка	Значение характеристики
1	2	3
1	2	3

1	2	3
1.	Адрес земельного участка	687420, Российская Федерация, Забайкальский край, Могойтуйский р-н, Могойтуй пгт, Бальжимы Доржиевой ул, д 67
1.1.	Сведения о местоположении земельного участка (при отсутствии адреса) в структурированном в соответствии с федеральной информационной адресной системой виде	—
1.2.	Дополнительные сведения о местоположении земельного участка	—
2.	Площадь земельного участка ± величина погрешности определения (вычисления) площади ($P \pm \Delta P$), м ²	1 439 ± 13,00
3.	Формула, примененная для вычисления предельной погрешности определения площади земельного участка, с подставленными значениями и итоговые (вычисленные) значения	$3,5 * 0,10 * \sqrt{(1\ 439,00)} = 13$
4.	Площадь земельного участка согласно сведениям Единого государственного реестра недвижимости (Ркад), м ²	1 430,00
5.	Оценка расхождения Р и Ркад ($P - P_{кад}$), м ²	9
6.	Предельный минимальный и максимальный размеры земельного участка (Рмин и Рмакс), м ²	— —
7.	Вид (виды) разрешенного использования	для индивидуального жилищного строительства
7.1.	Дополнительные сведения об использовании земельного участка	—
8.	Кадастровый или иной государственный учетный номер (инвентарный) здания, сооружения, объекта незавершенного строительства, расположенного на земельном участке	80:02:010101:584
9.	Сведения о земельных участках (землях общего пользования, территории общего пользования), посредством которых обеспечивается доступ	—
10.	Иные сведения	—
4. Пояснения к сведениям об уточняемом земельном участке с кадастровым номером		80:02:010101:159 :
1.	—	—

1. Сведения о характерных точках границ уточняемого земельного участка с кадастровым номером 80:02:010101:16 :
 Система координат МСК-75, зона 3 Зона № 3

Обозначение характерных точек границ	Координаты, м				Метод определения координат	Формулы, примененные для расчета средней квадратической погрешности определения координат характерных точек границ (Mt), с подставленными в такие формулы значениями и итоговые (вычисленные) значения Mt, м	Описание закрепления точки
	содержатся в Едином государственном реестре недвижимости		определены в результате выполнения комплексных кадастровых работ				
	X	Y	X	Y			
1	2	3	4	5	6	7	8
173	574 336,88	3 242 521,45	574 336,88	3 242 521,45	—	—	—
272	574 364,85	3 242 543,50	574 364,85	3 242 543,50		—	
273	574 364,20	3 242 542,98	—	—		0,20	Столб (деревянный, бетонный, кирпичный)
н1376У	—	—	574 339,34	3 242 574,76		—	—
н1377У	—	—	574 311,57	3 242 553,20		—	—
285	574 339,01	3 242 574,07	—	—		0,20	Столб (деревянный, бетонный, кирпичный)
222	574 311,74	3 242 552,72	—	—		—	—
173	574 336,88	3 242 521,45	574 336,88	3 242 521,45		—	—

2. Сведения о частях границ уточняемого земельного участка с кадастровым номером 80:02:010101:16 :

Обозначение части границ		Горизонтальное проложение (S), м	Описание прохождения части границ	Сведения о согласовании местоположения границ (согласовано/спорное)
от т.	до т.			
1	2	3	4	5
173	272	35,62	—	согласовано
272	н1376У	40,35		
н1376У	н1377У	35,16		
н1377У	173	40,60		

3. Сведения о характеристиках уточняемого земельного участка с кадастровым номером 80:02:010101:16 :

№ п/п	Наименование характеристики земельного участка	Значение характеристики
1	2	3

1	2	3
1.	Адрес земельного участка	—
1.1.	Сведения о местоположении земельного участка (при отсутствии адреса) в структурированном в соответствии с федеральной информационной адресной системой виде	Российская Федерация, Забайкальский край, Могойтуйский р-н, Могойтуй пгт, Дагбацыренова ул, д 61
1.2.	Дополнительные сведения о местоположении земельного участка	—
2.	Площадь земельного участка ± величина погрешности определения (вычисления) площади ($P \pm \Delta P$), м ²	1 432 ± 13,00
3.	Формула, примененная для вычисления предельной погрешности определения площади земельного участка, с подставленными значениями и итоговые (вычисленные) значения	$3,5 * 0,10 * \sqrt{(1\ 432,00)} = 13$
4.	Площадь земельного участка согласно сведениям Единого государственного реестра недвижимости (Ркад), м ²	1 390,00
5.	Оценка расхождения Р и Ркад ($P - P_{кад}$), м ²	42
6.	Предельный минимальный и максимальный размеры земельного участка (Рмин и Рмакс), м ²	— —
7.	Вид (виды) разрешенного использования	Под жилую застройку (Индивидуальную)
7.1.	Дополнительные сведения об использовании земельного участка	—
8.	Кадастровый или иной государственный учетный номер (инвентарный) здания, сооружения, объекта незавершенного строительства, расположенного на земельном участке	80:02:010101:536
9.	Сведения о земельных участках (землях общего пользования, территории общего пользования), посредством которых обеспечивается доступ	—
10.	Иные сведения	—
4. Пояснения к сведениям об уточняемом земельном участке с кадастровым номером		80:02:010101:16 :
1.	—	—

1. Сведения о характерных точках границ уточняемого земельного участка с кадастровым номером 80:02:010101:160 :
 Система координат МСК-75, зона 3 Зона № 3

Обозначение характерных точек границ	Координаты, м				Метод определения координат	Формулы, примененные для расчета средней квадратической погрешности определения координат характерных точек границ (Mt), с подставленными в такие формулы значениями и итоговые (вычисленные) значения Mt, м	Описание закрепления точки
	содержатся в Едином государственном реестре недвижимости		определены в результате выполнения комплексных кадастровых работ				
	X	Y	X	Y			
1	2	3	4	5	6	7	8
286	573 928,97	3 242 118,19	—	—	—	0,20	—
н1390У	—	—	573 903,06	3 242 147,12		—	
н1392У	—	—	573 876,58	3 242 122,88		—	
287	573 902,32	3 242 146,82	—	—		0,20	
288	573 876,75	3 242 122,62	—	—		—	
289	573 903,37	3 242 094,08	573 903,37	3 242 094,08		—	
н1427У	—	—	573 903,80	3 242 094,45		—	
н1391У	—	—	573 929,34	3 242 118,13		—	
286	573 928,97	3 242 118,19	—	—		0,20	

2. Сведения о частях границ уточняемого земельного участка с кадастровым номером 80:02:010101:160 :

Обозначение части границ		Горизонтальное проложение (S), м	Описание прохождения части границ	Сведения о согласовании местоположения границ (согласовано/спорное)
от т.	до т.			
1	2	3	4	5
н1390У	н1392У	35,90	—	согласовано
н1392У	289	39,33		
289	н1427У	0,57		
н1427У	н1391У	34,83		
н1391У	н1390У	39,13		

3. Сведения о характеристиках уточняемого земельного участка с кадастровым номером 80:02:010101:160 :

№ п/п	Наименование характеристики земельного участка	Значение характеристики
1	2	3
1		

1	2	3
1.	Адрес земельного участка	687420, Российская Федерация, Забайкальский край, Могойтуйский р-н, Могойтуй пгт, Дагбацыренова ул, д 29
1.1.	Сведения о местоположении земельного участка (при отсутствии адреса) в структурированном в соответствии с федеральной информационной адресной системой виде	—
1.2.	Дополнительные сведения о местоположении земельного участка	—
2.	Площадь земельного участка ± величина погрешности определения (вычисления) площади ($P \pm \Delta P$), м ²	1 399 ± 13,00
3.	Формула, примененная для вычисления предельной погрешности определения площади земельного участка, с подставленными значениями и итоговые (вычисленные) значения	$3,5 * 0,10 * \sqrt{(1\ 399,00)} = 13$
4.	Площадь земельного участка согласно сведениям Единого государственного реестра недвижимости (Ркад), м ²	1 375,00
5.	Оценка расхождения Р и Ркад ($P - P_{кад}$), м ²	24
6.	Предельный минимальный и максимальный размеры земельного участка (Рмин и Рмакс), м ²	— —
7.	Вид (виды) разрешенного использования	Индивидуальное жилищное строительство
7.1.	Дополнительные сведения об использовании земельного участка	—
8.	Кадастровый или иной государственный учетный номер (инвентарный) здания, сооружения, объекта незавершенного строительства, расположенного на земельном участке	80:02:010101:741
9.	Сведения о земельных участках (землях общего пользования, территории общего пользования), посредством которых обеспечивается доступ	—
10.	Иные сведения	—
4. Пояснения к сведениям об уточняемом земельном участке с кадастровым номером		80:02:010101:160 :
1.	—	—

1. Сведения о характерных точках границ уточняемого земельного участка с кадастровым номером 80:02:010101:161 :
 Система координат МСК-75, зона 3 Зона № 3

Обозначение характерных точек границ	Координаты, м				Метод определения координат	Формулы, примененные для расчета средней квадратической погрешности определения координат характерных точек границ (Mt), с подставленными в такие формулы значениями и итоговые (вычисленные) значения Mt, м	Описание закрепления точки
	содержатся в Едином государственном реестре недвижимости		определены в результате выполнения комплексных кадастровых работ				
	X	Y	X	Y			
1	2	3	4	5	6	7	8
188	574 579,44	3 242 407,88	—	—	—	0,20	—
н1589У	—	—	574 579,82	3 242 407,74		—	
н1588У	—	—	574 605,83	3 242 431,91		—	
290	574 605,80	3 242 432,18	—	—		0,20	
н1516У	—	—	574 578,17	3 242 460,88		—	
237	574 578,00	3 242 461,08	—	—		0,20	
н1515У	—	—	574 552,63	3 242 436,93		—	
189	574 552,44	3 242 437,13	—	—		0,20	
188	574 579,44	3 242 407,88	—	—	—		

2. Сведения о частях границ уточняемого земельного участка с кадастровым номером 80:02:010101:161 :

Обозначение части границ		Горизонтальное проложение (S), м	Описание прохождения части границ	Сведения о согласовании местоположения границ (согласовано/спорное)
от т.	до т.			
1	2	3	4	5
н1589У	н1588У	35,51	—	согласовано
н1588У	н1516У	40,05		
н1516У	н1515У	35,01		
н1515У	н1589У	39,89		

3. Сведения о характеристиках уточняемого земельного участка с кадастровым номером 80:02:010101:161 :

№ п/п	Наименование характеристики земельного участка	Значение характеристики
1	2	3
1		

1	2	3
1.	Адрес земельного участка	—
1.1.	Сведения о местоположении земельного участка (при отсутствии адреса) в структурированном в соответствии с федеральной информационной адресной системой виде	Российская Федерация, Забайкальский край, Могойтуйский р-н, Могойтуй пгт, Вековая ул, д 68
1.2.	Дополнительные сведения о местоположении земельного участка	—
2.	Площадь земельного участка ± величина погрешности определения (вычисления) площади ($P \pm \Delta P$), м ²	1 409 ± 13,00
3.	Формула, примененная для вычисления предельной погрешности определения площади земельного участка, с подставленными значениями и итоговые (вычисленные) значения	$3,5 * 0,10 * \sqrt{(1\ 409,00)} = 13$
4.	Площадь земельного участка согласно сведениям Единого государственного реестра недвижимости (Ркад), м ²	1 416,00
5.	Оценка расхождения Р и Ркад ($P - P_{кад}$), м ²	7
6.	Предельный минимальный и максимальный размеры земельного участка ($P_{мин}$ и $P_{макс}$), м ²	— —
7.	Вид (виды) разрешенного использования	Под жилую застройку (Индивидуальную)
7.1.	Дополнительные сведения об использовании земельного участка	—
8.	Кадастровый или иной государственный учетный номер (инвентарный) здания, сооружения, объекта незавершенного строительства, расположенного на земельном участке	80:02:010101:738
9.	Сведения о земельных участках (землях общего пользования, территории общего пользования), посредством которых обеспечивается доступ	—
10.	Иные сведения	—
4. Пояснения к сведениям об уточняемом земельном участке с кадастровым номером		80:02:010101:161 :
1.	—	—

1. Сведения о характерных точках границ уточняемого земельного участка с кадастровым номером 80:02:010101:162 :
 Система координат МСК-75, зона 3 Зона № 3

Обозначение характерных точек границ	Координаты, м				Метод определения координат	Формулы, примененные для расчета средней квадратической погрешности определения координат характерных точек границ (Mt), с подставленными в такие формулы значениями и итоговые (вычисленные) значения Mt, м	Описание закрепления точки
	содержатся в Едином государственном реестре недвижимости		определены в результате выполнения комплексных кадастровых работ				
	X	Y	X	Y			
1	2	3	4	5	6	7	8
196	574 153,83	3 242 362,12	574 153,83	3 242 362,12	—	—	—
н 1	574 138,30	3 242 347,75	574 138,30	3 242 347,75			Закрепление отсутствует
205	574 131,82	3 242 341,75	574 131,82	3 242 341,75			
204	574 174,43	3 242 293,60	574 174,43	3 242 293,60			
197	574 196,38	3 242 314,06	574 196,38	3 242 314,06			
196	574 153,83	3 242 362,12	574 153,83	3 242 362,12			

2. Сведения о частях границ уточняемого земельного участка с кадастровым номером 80:02:010101:162 :

Обозначение части границ		Горизонтальное проложение (S), м	Описание прохождения части границ	Сведения о согласовании местоположения границ (согласовано/спорное)
от т.	до т.			
1	2	3	4	5
196	н 1	21,16	—	согласовано
н 1	205	8,83		
205	204	64,30		
204	197	30,01		
197	196	64,19		

3. Сведения о характеристиках уточняемого земельного участка с кадастровым номером 80:02:010101:162 :

№ п/п	Наименование характеристики земельного участка	Значение характеристики
1	2	3

1	2	3
1.	Адрес земельного участка	687420, Российская Федерация, Забайкальский край, Могойтуйский р-н, Могойтуй пгт, Парадовича ул
1.1.	Сведения о местоположении земельного участка (при отсутствии адреса) в структурированном в соответствии с федеральной информационной адресной системой виде	—
1.2.	Дополнительные сведения о местоположении земельного участка	—
2.	Площадь земельного участка \pm величина погрешности определения (вычисления) площади ($P \pm \Delta P$), м ²	1 927 \pm 15,00
3.	Формула, примененная для вычисления предельной погрешности определения площади земельного участка, с подставленными значениями и итоговые (вычисленные) значения	$3,5 * 0,10 * \sqrt{(1\ 927,00)} = 15$
4.	Площадь земельного участка согласно сведениям Единого государственного реестра недвижимости (Ркад), м ²	1 927,00
5.	Оценка расхождения P и Ркад ($P - P_{кад}$), м ²	0
6.	Предельный минимальный и максимальный размеры земельного участка (Рмин и Рмакс), м ²	— —
7.	Вид (виды) разрешенного использования	Индивидуальное жилищное строительство
7.1.	Дополнительные сведения об использовании земельного участка	—
8.	Кадастровый или иной государственный учетный номер (инвентарный) здания, сооружения, объекта незавершенного строительства, расположенного на земельном участке	80:02:010101:569
9.	Сведения о земельных участках (землях общего пользования, территории общего пользования), посредством которых обеспечивается доступ	—
10.	Иные сведения	—
4. Пояснения к сведениям об уточняемом земельном участке с кадастровым номером		80:02:010101:162 :
1.	—	—

1. Сведения о характерных точках границ уточняемого земельного участка с кадастровым номером 80:02:010101:163 :
 Система координат МСК-75, зона 3 Зона № 3

Обозначение характерных точек границ	Координаты, м				Метод определения координат	Формулы, примененные для расчета средней квадратической погрешности определения координат характерных точек границ (Mt), с подставленными в такие формулы значениями и итоговые (вычисленные) значения Mt, м	Описание закрепления точки	
	содержатся в Едином государственном реестре недвижимости		определены в результате выполнения комплексных кадастровых работ					
	X	Y	X	Y				
1	2	3	4	5	6	7	8	
291	574 499,94	3 242 598,06	—	—	—	0,20	—	
н1418У	—	—	574 500,22	3 242 598,29		—		столб деревянный
292	574 475,62	3 242 629,13	574 475,62	3 242 629,13			—	
293	574 449,13	3 242 608,67	574 449,13	3 242 608,67			0,20	
294	574 475,69	3 242 577,48	—	—			—	—
н1417У	—	—	574 475,44	3 242 578,21			—	
291	574 499,94	3 242 598,06	—	—		0,20		

2. Сведения о частях границ уточняемого земельного участка с кадастровым номером 80:02:010101:163 :

Обозначение части границ		Горизонтальное проложение (S), м	Описание прохождения части границ	Сведения о согласовании местоположения границ (согласовано/спорное)
от т.	до т.			
1	2	3	4	5
н1418У	292	39,45	—	согласовано
292	293	33,47		
293	н1417У	40,25		
н1417У	н1418У	31,89		

3. Сведения о характеристиках уточняемого земельного участка с кадастровым номером 80:02:010101:163 :

№ п/п	Наименование характеристики земельного участка	Значение характеристики
1	2	3
1	2	3

1	2	3
1.	Адрес земельного участка	687420, Российская Федерация, Забайкальский край, Могойтуйский р-н, Могойтуй пгт, Парадовича ул, д 70
1.1.	Сведения о местоположении земельного участка (при отсутствии адреса) в структурированном в соответствии с федеральной информационной адресной системой виде	—
1.2.	Дополнительные сведения о местоположении земельного участка	—
2.	Площадь земельного участка \pm величина погрешности определения (вычисления) площади ($P \pm \Delta P$), м ²	1 302 \pm 13,00
3.	Формула, примененная для вычисления предельной погрешности определения площади земельного участка, с подставленными значениями и итоговые (вычисленные) значения	$3,5 * 0,10 * \sqrt{(1\ 302,00)} = 13$
4.	Площадь земельного участка согласно сведениям Единого государственного реестра недвижимости (Ркад), м ²	1 312,00
5.	Оценка расхождения P и Ркад ($P - P_{кад}$), м ²	10
6.	Предельный минимальный и максимальный размеры земельного участка (Рмин и Рмакс), м ²	— —
7.	Вид (виды) разрешенного использования	индивидуальное жилищное строительство
7.1.	Дополнительные сведения об использовании земельного участка	—
8.	Кадастровый или иной государственный учетный номер (инвентарный) здания, сооружения, объекта незавершенного строительства, расположенного на земельном участке	80:02:010101:622
9.	Сведения о земельных участках (землях общего пользования, территории общего пользования), посредством которых обеспечивается доступ	—
10.	Иные сведения	—
4. Пояснения к сведениям об уточняемом земельном участке с кадастровым номером		80:02:010101:163 :
1.	—	—

1. Сведения о характерных точках границ уточняемого земельного участка с кадастровым номером 80:02:010101:164 :
 Система координат МСК-75, зона 3 Зона № 3

Обозначение характерных точек границ	Координаты, м				Метод определения координат	Формулы, примененные для расчета средней квадратической погрешности определения координат характерных точек границ (Mt), с подставленными в такие формулы значениями и итоговые (вычисленные) значения Mt, м	Описание закрепления точки
	содержатся в Едином государственном реестре недвижимости		определены в результате выполнения комплексных кадастровых работ				
	X	Y	X	Y			
1	2	3	4	5	6	7	8
248	574 681,29	3 242 736,14	574 681,29	3 242 736,14	—	—	—
12	574 709,47	3 242 757,62	574 709,47	3 242 757,62		—	
296	574 709,38	3 242 757,77	—	—		0,20	
295	574 683,13	3 242 790,58	574 683,13	3 242 790,58		—	Столб(деревянный, бетонный, кирпичный)
249	574 655,47	3 242 769,39	574 655,47	3 242 769,39			
248	574 681,29	3 242 736,14	574 681,29	3 242 736,14			

2. Сведения о частях границ уточняемого земельного участка с кадастровым номером 80:02:010101:164 :

Обозначение части границ		Горизонтальное проложение (S), м	Описание прохождения части границ	Сведения о согласовании местоположения границ (согласовано/спорное)
от т.	до т.			
1	2	3	4	5
248	12	35,43	—	согласовано
12	295	42,19		
295	249	34,84		
249	248	42,10		

3. Сведения о характеристиках уточняемого земельного участка с кадастровым номером 80:02:010101:164 :

№ п/п	Наименование характеристики земельного участка	Значение характеристики
1	2	3

1	2	3
1.	Адрес земельного участка	687420, Российская Федерация, Забайкальский край, Могойтуйский р-н, Могойтуй пгт, Парадовича ул, д 86
1.1.	Сведения о местоположении земельного участка (при отсутствии адреса) в структурированном в соответствии с федеральной информационной адресной системой виде	—
1.2.	Дополнительные сведения о местоположении земельного участка	—
2.	Площадь земельного участка ± величина погрешности определения (вычисления) площади ($P \pm \Delta P$), м ²	1 481 ± 13,00
3.	Формула, примененная для вычисления предельной погрешности определения площади земельного участка, с подставленными значениями и итоговые (вычисленные) значения	$3,5 * 0,10 * \sqrt{(1\ 481,00)} = 13$
4.	Площадь земельного участка согласно сведениям Единого государственного реестра недвижимости (Ркад), м ²	1 479,00
5.	Оценка расхождения Р и Ркад ($P - P_{кад}$), м ²	2
6.	Предельный минимальный и максимальный размеры земельного участка (Рмин и Рмакс), м ²	— —
7.	Вид (виды) разрешенного использования	Индивидуальное жилищное строительство
7.1.	Дополнительные сведения об использовании земельного участка	—
8.	Кадастровый или иной государственный учетный номер (инвентарный) здания, сооружения, объекта незавершенного строительства, расположенного на земельном участке	80:02:010101:625
9.	Сведения о земельных участках (землях общего пользования, территории общего пользования), посредством которых обеспечивается доступ	—
10.	Иные сведения	—
4. Пояснения к сведениям об уточняемом земельном участке с кадастровым номером		80:02:010101:164 :
1.	—	—

1. Сведения о характерных точках границ уточняемого земельного участка с кадастровым номером 80:02:010101:165 :
 Система координат МСК-75, зона 3 Зона № 3

Обозначение характерных точек границ	Координаты, м				Метод определения координат	Формулы, примененные для расчета средней квадратической погрешности определения координат характерных точек границ (Mt), с подставленными в такие формулы значениями и итоговые (вычисленные) значения Mt, м	Описание закрепления точки	
	содержатся в Едином государственном реестре недвижимости		определены в результате выполнения комплексных кадастровых работ					
	X	Y	X	Y				
1	2	3	4	5	6	7	8	
213	574 831,52	3 242 767,81	574 831,52	3 242 767,81	—	—	Долговременный межевой знак	
298	574 860,29	3 242 789,38	574 860,29	3 242 789,38			—	—
297	574 836,64	3 242 821,59	574 836,64	3 242 821,59				—
214	574 808,51	3 242 800,12	574 808,51	3 242 800,12			—	
213	574 831,52	3 242 767,81	574 831,52	3 242 767,81				—

2. Сведения о частях границ уточняемого земельного участка с кадастровым номером 80:02:010101:165 :

Обозначение части границ		Горизонтальное проложение (S), м	Описание прохождения части границ	Сведения о согласовании местоположения границ (согласовано/спорное)
от т.	до т.			
1	2	3	4	5
213	298	35,96	—	согласовано
298	297	39,96		
297	214	35,39		
214	213	39,67		

3. Сведения о характеристиках уточняемого земельного участка с кадастровым номером 80:02:010101:165 :

№ п/п	Наименование характеристики земельного участка	Значение характеристики
1	2	3

1	2	3
1.	Адрес земельного участка	—
1.1.	Сведения о местоположении земельного участка (при отсутствии адреса) в структурированном в соответствии с федеральной информационной адресной системой виде	Российская Федерация, Забайкальский край, Могойтуйский р-н, Могойтуй пгт, Парадовича ул, 91
1.2.	Дополнительные сведения о местоположении земельного участка	—
2.	Площадь земельного участка ± величина погрешности определения (вычисления) площади ($P \pm \Delta P$), м ²	1 420 ± 13,00
3.	Формула, примененная для вычисления предельной погрешности определения площади земельного участка, с подставленными значениями и итоговые (вычисленные) значения	$3,5 * 0,10 * \sqrt{(1\ 420,00)} = 13$
4.	Площадь земельного участка согласно сведениям Единого государственного реестра недвижимости (Ркад), м ²	1 421,00
5.	Оценка расхождения P и Ркад ($P - P_{кад}$), м ²	1
6.	Предельный минимальный и максимальный размеры земельного участка (Рмин и Рмакс), м ²	— —
7.	Вид (виды) разрешенного использования	Под жилую застройку (индивидуальную)
7.1.	Дополнительные сведения об использовании земельного участка	—
8.	Кадастровый или иной государственный учетный номер (инвентарный) здания, сооружения, объекта незавершенного строительства, расположенного на земельном участке	—
9.	Сведения о земельных участках (землях общего пользования, территории общего пользования), посредством которых обеспечивается доступ	—
10.	Иные сведения	—
4. Пояснения к сведениям об уточняемом земельном участке с кадастровым номером		80:02:010101:165 :
1.	—	—

1. Сведения о характерных точках границ уточняемого земельного участка с кадастровым номером 80:02:010101:166 :
 Система координат МСК-75, зона 3 Зона № 3

Обозначение характерных точек границ	Координаты, м				Метод определения координат	Формулы, примененные для расчета средней квадратической погрешности определения координат характерных точек границ (Mt), с подставленными в такие формулы значениями и итоговые (вычисленные) значения Mt, м	Описание закрепления точки		
	содержатся в Едином государственном реестре недвижимости		определены в результате выполнения комплексных кадастровых работ						
	X	Y	X	Y					
1	2	3	4	5	6	7	8		
246	574 515,64	3 242 323,07	—	—	—	0,20	—		
300	574 490,14	3 242 299,28	—	—					
н1614У	—	—	574 490,02	3 242 299,17		—	—		
299	574 517,61	3 242 269,93	574 517,61	3 242 269,93					
247	574 544,91	3 242 293,05	574 544,91	3 242 293,05				—	Столб(деревянный, бетонный, кирпичный)
н1613У	—	—	574 515,41	3 242 323,27					
246	574 515,64	3 242 323,07	—	—		0,20	—		

2. Сведения о частях границ уточняемого земельного участка с кадастровым номером 80:02:010101:166 :

Обозначение части границ		Горизонтальное проложение (S), м	Описание прохождения части границ	Сведения о согласовании местоположения границ (согласовано/спорное)
от т.	до т.			
1	2	3	4	5
н1614У	299	40,20	—	согласовано
299	247	35,77		
247	н1613У	42,23		
н1613У	н1614У	35,01		

3. Сведения о характеристиках уточняемого земельного участка с кадастровым номером 80:02:010101:166 :

№ п/п	Наименование характеристики земельного участка	Значение характеристики
1	2	3
1	2	3

1	2	3
1.	Адрес земельного участка	687420, Российская Федерация, Забайкальский край, Могойтуйский р-н, Могойтуй пгт, Вековая ул, д 61
1.1.	Сведения о местоположении земельного участка (при отсутствии адреса) в структурированном в соответствии с федеральной информационной адресной системой виде	—
1.2.	Дополнительные сведения о местоположении земельного участка	—
2.	Площадь земельного участка ± величина погрешности определения (вычисления) площади ($P \pm \Delta P$), м ²	1 457 ± 13,00
3.	Формула, примененная для вычисления предельной погрешности определения площади земельного участка, с подставленными значениями и итоговые (вычисленные) значения	$3,5 * 0,10 * \sqrt{(1\ 457,00)} = 13$
4.	Площадь земельного участка согласно сведениям Единого государственного реестра недвижимости (Ркад), м ²	1 450,00
5.	Оценка расхождения Р и Ркад ($P - P_{кад}$), м ²	7
6.	Предельный минимальный и максимальный размеры земельного участка (Рмин и Рмакс), м ²	— —
7.	Вид (виды) разрешенного использования	Индивидуальное жилищное строительство
7.1.	Дополнительные сведения об использовании земельного участка	—
8.	Кадастровый или иной государственный учетный номер (инвентарный) здания, сооружения, объекта незавершенного строительства, расположенного на земельном участке	80:02:010101:273
9.	Сведения о земельных участках (землях общего пользования, территории общего пользования), посредством которых обеспечивается доступ	—
10.	Иные сведения	—
4. Пояснения к сведениям об уточняемом земельном участке с кадастровым номером		80:02:010101:166 :
1.	—	—

1. Сведения о характерных точках границ уточняемого земельного участка с кадастровым номером 80:02:010101:167 :
 Система координат МСК-75, зона 3 Зона № 3

Обозначение характерных точек границ	Координаты, м				Метод определения координат	Формулы, примененные для расчета средней квадратической погрешности определения координат характерных точек границ (Mt), с подставленными в такие формулы значениями и итоговые (вычисленные) значения Mt, м	Описание закрепления точки
	содержатся в Едином государственном реестре недвижимости		определены в результате выполнения комплексных кадастровых работ				
	X	Y	X	Y			
1	2	3	4	5	6	7	8
251	574 386,12	3 242 281,27	—	—	—	0,20	—
н1526У	—	—	574 386,34	3 242 281,03		—	
182	574 411,01	3 242 304,89	—	—		0,20	
н1523У	—	—	574 411,32	3 242 305,18		—	
н1524У	—	—	574 384,46	3 242 334,70		—	
301	574 384,37	3 242 334,59	—	—		0,20	
252	574 359,37	3 242 310,82	—	—		—	
н1525У	—	—	574 359,26	3 242 310,70		—	
251	574 386,12	3 242 281,27	—	—		0,20	

2. Сведения о частях границ уточняемого земельного участка с кадастровым номером 80:02:010101:167 :

Обозначение части границ		Горизонтальное проложение (S), м	Описание прохождения части границ	Сведения о согласовании местоположения границ (согласовано/спорное)
от т.	до т.			
1	2	3	4	5
н1526У	н1523У	34,75	—	согласовано
н1523У	н1524У	39,91		
н1524У	н1525У	34,80		
н1525У	н1526У	40,17		

3. Сведения о характеристиках уточняемого земельного участка с кадастровым номером 80:02:010101:167 :

№ п/п	Наименование характеристики земельного участка	Значение характеристики
1	2	3
1		

1	2	3
1.	Адрес земельного участка	687420, Российская Федерация, Забайкальский край, Могойтуйский р-н, Могойтуй пгт, Бальжимы Доржиевой ул, д 53
1.1.	Сведения о местоположении земельного участка (при отсутствии адреса) в структурированном в соответствии с федеральной информационной адресной системой виде	—
1.2.	Дополнительные сведения о местоположении земельного участка	—
2.	Площадь земельного участка \pm величина погрешности определения (вычисления) площади ($P \pm \Delta P$), м ²	1 392 \pm 13,00
3.	Формула, примененная для вычисления предельной погрешности определения площади земельного участка, с подставленными значениями и итоговые (вычисленные) значения	$3,5 * 0,10 * \sqrt{(1\ 392,00)} = 13$
4.	Площадь земельного участка согласно сведениям Единого государственного реестра недвижимости (Ркад), м ²	1 372,00
5.	Оценка расхождения P и Ркад ($P - P_{кад}$), м ²	20
6.	Предельный минимальный и максимальный размеры земельного участка (Рмин и Рмакс), м ²	— —
7.	Вид (виды) разрешенного использования	Индивидуальное жилищное строительство
7.1.	Дополнительные сведения об использовании земельного участка	—
8.	Кадастровый или иной государственный учетный номер (инвентарный) здания, сооружения, объекта незавершенного строительства, расположенного на земельном участке	—
9.	Сведения о земельных участках (землях общего пользования, территории общего пользования), посредством которых обеспечивается доступ	—
10.	Иные сведения	—
4. Пояснения к сведениям об уточняемом земельном участке с кадастровым номером		80:02:010101:167 :
1.	—	—

1. Сведения о характерных точках границ уточняемого земельного участка с кадастровым номером 80:02:010101:168 :
 Система координат МСК-75, зона 3 Зона № 3

Обозначение характерных точек границ	Координаты, м				Метод определения координат	Формулы, примененные для расчета средней квадратической погрешности определения координат характерных точек границ (Mt), с подставленными в такие формулы значениями и итоговые (вычисленные) значения Mt, м	Описание закрепления точки
	содержатся в Едином государственном реестре недвижимости		определены в результате выполнения комплексных кадастровых работ				
	X	Y	X	Y			
1	2	3	4	5	6	7	8
140	574 408,70	3 242 437,06	—	—	—	0,20	—
303	574 436,60	3 242 407,79	—	—			
302	574 461,94	3 242 431,64	—	—			
н1463У	—	—	574 434,11	3 242 460,94		—	
169	574 434,26	3 242 461,08	—	—		0,20	
н1461У	—	—	574 408,61	3 242 436,74		—	
н1502У	—	—	574 436,64	3 242 407,53		—	
н1503У	—	—	574 462,30	3 242 431,38		—	
140	574 408,70	3 242 437,06	—	—		0,20	

2. Сведения о частях границ уточняемого земельного участка с кадастровым номером 80:02:010101:168 :

Обозначение части границ		Горизонтальное проложение (S), м	Описание прохождения части границ	Сведения о согласовании местоположения границ (согласовано/спорное)
от т.	до т.			
1	2	3	4	5
н1463У	н1461У	35,16	—	согласовано
н1461У	н1502У	40,48		
н1502У	н1503У	35,03		
н1503У	н1463У	40,85		

3. Сведения о характеристиках уточняемого земельного участка с кадастровым номером 80:02:010101:168 :

№ п/п	Наименование характеристики земельного участка	Значение характеристики
1	2	3
1		

1	2	3
1.	Адрес земельного участка	—
1.1.	Сведения о местоположении земельного участка (при отсутствии адреса) в структурированном в соответствии с федеральной информационной адресной системой виде	Российская Федерация, Забайкальский край, Могойтуйский р-н, Могойтуй пгт, Бальжимы Доржиевой ул, 62
1.2.	Дополнительные сведения о местоположении земельного участка	—
2.	Площадь земельного участка ± величина погрешности определения (вычисления) площади ($P \pm \Delta P$), м ²	1 427 ± 13,00
3.	Формула, примененная для вычисления предельной погрешности определения площади земельного участка, с подставленными значениями и итоговые (вычисленные) значения	$3,5 * 0,10 * \sqrt{(1\ 427,00)} = 13$
4.	Площадь земельного участка согласно сведениям Единого государственного реестра недвижимости (Ркад), м ²	1 413,00
5.	Оценка расхождения Р и Ркад ($P - P_{кад}$), м ²	14
6.	Предельный минимальный и максимальный размеры земельного участка (Рмин и Рмакс), м ²	— —
7.	Вид (виды) разрешенного использования	Под жилую застройку (индивидуальную)
7.1.	Дополнительные сведения об использовании земельного участка	—
8.	Кадастровый или иной государственный учетный номер (инвентарный) здания, сооружения, объекта незавершенного строительства, расположенного на земельном участке	80:02:010101:451
9.	Сведения о земельных участках (землях общего пользования, территории общего пользования), посредством которых обеспечивается доступ	—
10.	Иные сведения	—
4. Пояснения к сведениям об уточняемом земельном участке с кадастровым номером		80:02:010101:168 :
1.		—

1. Сведения о характерных точках границ уточняемого земельного участка с кадастровым номером 80:02:010101:169 :
 Система координат МСК-75, зона 3 Зона № 3

Обозначение характерных точек границ	Координаты, м				Метод определения координат	Формулы, примененные для расчета средней квадратической погрешности определения координат характерных точек границ (Mt), с подставленными в такие формулы значениями и итоговые (вычисленные) значения Mt, м	Описание закрепления точки
	содержатся в Едином государственном реестре недвижимости		определены в результате выполнения комплексных кадастровых работ				
	X	Y	X	Y			
1	2	3	4	5	6	7	8
182	574 411,01	3 242 304,89	—	—	—	0,20	—
251	574 386,12	3 242 281,27	—	—			
304	574 412,60	3 242 252,24	—	—			
н1597У	—	—	574 412,91	3 242 251,89		—	
н1596У	—	—	574 438,80	3 242 276,32		—	
183	574 438,55	3 242 276,56	—	—		0,20	
н1523У	—	—	574 411,32	3 242 305,18		—	
н1526У	—	—	574 386,34	3 242 281,03		—	
182	574 411,01	3 242 304,89	—	—		0,20	

2. Сведения о частях границ уточняемого земельного участка с кадастровым номером 80:02:010101:169 :

Обозначение части границ		Горизонтальное проложение (S), м	Описание прохождения части границ	Сведения о согласовании местоположения границ (согласовано/спорное)
от т.	до т.			
1	2	3	4	5
н1597У	н1596У	35,60	—	согласовано
н1596У	н1523У	39,85		
н1523У	н1526У	34,75		
н1526У	н1597У	39,43		

3. Сведения о характеристиках уточняемого земельного участка с кадастровым номером 80:02:010101:169 :

№ п/п	Наименование характеристики земельного участка	Значение характеристики
1	2	3
1	2	3

1	2	3
1.	Адрес земельного участка	687420, Российская Федерация, Забайкальский край, Могойтуйский р-н, Могойтуй пгт, Вековая ул, д 54
1.1.	Сведения о местоположении земельного участка (при отсутствии адреса) в структурированном в соответствии с федеральной информационной адресной системой виде	—
1.2.	Дополнительные сведения о местоположении земельного участка	—
2.	Площадь земельного участка \pm величина погрешности определения (вычисления) площади ($P \pm \Delta P$), м ²	1 394 \pm 13,00
3.	Формула, примененная для вычисления предельной погрешности определения площади земельного участка, с подставленными значениями и итоговые (вычисленные) значения	$3,5 * 0,10 * \sqrt{(1\ 394,00)} = 13$
4.	Площадь земельного участка согласно сведениям Единого государственного реестра недвижимости (Ркад), м ²	1 377,00
5.	Оценка расхождения P и Ркад ($P - P_{кад}$), м ²	17
6.	Предельный минимальный и максимальный размеры земельного участка (Рмин и Рмакс), м ²	— —
7.	Вид (виды) разрешенного использования	Индивидуальное жилищное строительство
7.1.	Дополнительные сведения об использовании земельного участка	—
8.	Кадастровый или иной государственный учетный номер (инвентарный) здания, сооружения, объекта незавершенного строительства, расположенного на земельном участке	80:02:010101:562
9.	Сведения о земельных участках (землях общего пользования, территории общего пользования), посредством которых обеспечивается доступ	—
10.	Иные сведения	—
4. Пояснения к сведениям об уточняемом земельном участке с кадастровым номером		80:02:010101:169 :
1.		—

1. Сведения о характерных точках границ уточняемого земельного участка с кадастровым номером 80:02:010101:170 :
 Система координат МСК-75, зона 3 Зона № 3

Обозначение характерных точек границ	Координаты, м				Метод определения координат	Формулы, примененные для расчета средней квадратической погрешности определения координат характерных точек границ (Mt), с подставленными в такие формулы значениями и итоговые (вычисленные) значения Mt, м	Описание закрепления точки
	содержатся в Едином государственном реестре недвижимости		определены в результате выполнения комплексных кадастровых работ				
	X	Y	X	Y			
1	2	3	4	5	6	7	8
126	573 933,73	3 241 908,53	—	—	—	0,20	Долговременный межевой знак
305	573 908,33	3 241 884,48	—	—			
306	573 935,65	3 241 855,38	573 935,65	3 241 855,38		—	—
н1547У	—	—	573 961,49	3 241 879,44			
н1548У	—	—	573 933,81	3 241 908,77			
н1549У	—	—	573 908,39	3 241 884,72		—	—
127	573 961,21	3 241 879,40	—	—			
126	573 933,73	3 241 908,53	—	—	0,20		

2. Сведения о частях границ уточняемого земельного участка с кадастровым номером 80:02:010101:170 :

Обозначение части границ		Горизонтальное проложение (S), м	Описание прохождения части границ	Сведения о согласовании местоположения границ (согласовано/спорное)
от т.	до т.			
1	2	3	4	5
306	н1547У	35,31	—	согласовано
н1547У	н1548У	40,33		
н1548У	н1549У	34,99		
н1549У	306	40,05		

3. Сведения о характеристиках уточняемого земельного участка с кадастровым номером 80:02:010101:170 :

№ п/п	Наименование характеристики земельного участка	Значение характеристики
-------	--	-------------------------

1	2	3
1.	Адрес земельного участка	—
1.1.	Сведения о местоположении земельного участка (при отсутствии адреса) в структурированном в соответствии с федеральной информационной адресной системой виде	Российская Федерация, Забайкальский край, Могойтуйский р-н, Могойтуй пгт, Бальжимы Доржиевой ул, 19
1.2.	Дополнительные сведения о местоположении земельного участка	—
2.	Площадь земельного участка ± величина погрешности определения (вычисления) площади ($P \pm \Delta P$), м ²	1 413 ± 13,00
3.	Формула, примененная для вычисления предельной погрешности определения площади земельного участка, с подставленными значениями и итоговые (вычисленные) значения	$3,5 * 0,10 * \sqrt{(1\ 413,00)} = 13$
4.	Площадь земельного участка согласно сведениям Единого государственного реестра недвижимости (Ркад), м ²	1 401,00
5.	Оценка расхождения Р и Ркад ($P - P_{кад}$), м ²	12
6.	Предельный минимальный и максимальный размеры земельного участка (Рмин и Рмакс), м ²	— —
7.	Вид (виды) разрешенного использования	Индивидуальное жилищное строительство
7.1.	Дополнительные сведения об использовании земельного участка	—
8.	Кадастровый или иной государственный учетный номер (инвентарный) здания, сооружения, объекта незавершенного строительства, расположенного на земельном участке	80:02:010101:603
9.	Сведения о земельных участках (землях общего пользования, территории общего пользования), посредством которых обеспечивается доступ	—
10.	Иные сведения	—
4. Пояснения к сведениям об уточняемом земельном участке с кадастровым номером		80:02:010101:170 :
1.	—	—

1. Сведения о характерных точках границ уточняемого земельного участка с кадастровым номером 80:02:010101:171 :
 Система координат МСК-75, зона 3 Зона № 3

Обозначение характерных точек границ	Координаты, м				Метод определения координат	Формулы, примененные для расчета средней квадратической погрешности определения координат характерных точек границ (Mt), с подставленными в такие формулы значениями и итоговые (вычисленные) значения Mt, м	Описание закрепления точки
	содержатся в Едином государственном реестре недвижимости		определены в результате выполнения комплексных кадастровых работ				
	X	Y	X	Y			
1	2	3	4	5	6	7	8
307	574 093,97	3 241 593,91	—	—	—	0,20	—
н1683У	—	—	574 094,17	3 241 594,20		—	
н1682У	—	—	574 066,04	3 241 624,03		—	
308	574 065,85	3 241 623,81	—	—		0,20	
н1680У	—	—	574 039,02	3 241 599,74		—	
н1681У	—	—	574 066,81	3 241 569,87		—	
309	574 040,97	3 241 599,84	—	—		0,20	Временный межевой знак
310	574 067,66	3 241 570,34	—	—			
307	574 093,97	3 241 593,91	—	—			

2. Сведения о частях границ уточняемого земельного участка с кадастровым номером 80:02:010101:171 :

Обозначение части границ		Горизонтальное проложение (S), м	Описание прохождения части границ	Сведения о согласовании местоположения границ (согласовано/спорное)
от т.	до т.			
1	2	3	4	5
н1683У	н1682У	41,00	—	согласовано
н1682У	н1680У	36,33		
н1680У	н1681У	40,80		
н1681У	н1683У	36,61		

3. Сведения о характеристиках уточняемого земельного участка с кадастровым номером 80:02:010101:171 :

№ п/п	Наименование характеристики земельного участка	Значение характеристики
1	2	3
1		

1	2	3
1.	Адрес земельного участка	687420, Российская Федерация, Забайкальский край, Могойтуйский р-н, Могойтуй пгт, Дачная ул, д 11
1.1.	Сведения о местоположении земельного участка (при отсутствии адреса) в структурированном в соответствии с федеральной информационной адресной системой виде	—
1.2.	Дополнительные сведения о местоположении земельного участка	—
2.	Площадь земельного участка \pm величина погрешности определения (вычисления) площади ($P \pm \Delta P$), м ²	1 491 \pm 14,00
3.	Формула, примененная для вычисления предельной погрешности определения площади земельного участка, с подставленными значениями и итоговые (вычисленные) значения	$3,5 * 0,10 * \sqrt{(1\ 491,00)} = 14$
4.	Площадь земельного участка согласно сведениям Единого государственного реестра недвижимости (Ркад), м ²	1 411,00
5.	Оценка расхождения P и Ркад ($P - P_{кад}$), м ²	80
6.	Предельный минимальный и максимальный размеры земельного участка (Рмин и Рмакс), м ²	— —
7.	Вид (виды) разрешенного использования	Индивидуальное жилищное строительство
7.1.	Дополнительные сведения об использовании земельного участка	—
8.	Кадастровый или иной государственный учетный номер (инвентарный) здания, сооружения, объекта незавершенного строительства, расположенного на земельном участке	80:02:010101:615
9.	Сведения о земельных участках (землях общего пользования, территории общего пользования), посредством которых обеспечивается доступ	—
10.	Иные сведения	—
4. Пояснения к сведениям об уточняемом земельном участке с кадастровым номером		80:02:010101:171 :
1.	—	—

1. Сведения о характерных точках границ уточняемого земельного участка с кадастровым номером 80:02:010101:172 :
 Система координат МСК-75, зона 3 Зона № 3

Обозначение характерных точек границ	Координаты, м				Метод определения координат	Формулы, примененные для расчета средней квадратической погрешности определения координат характерных точек границ (Mt), с подставленными в такие формулы значениями и итоговые (вычисленные) значения Mt, м	Описание закрепления точки	
	содержатся в Едином государственном реестре недвижимости		определены в результате выполнения комплексных кадастровых работ					
	X	Y	X	Y				
1	2	3	4	5	6	7	8	
311	574 693,49	3 242 611,07	—	—	—	0,20	—	
н1509У	—	—	574 693,68	3 242 611,02				
н1472У	—	—	574 666,86	3 242 641,48				
312	574 665,54	3 242 642,97	574 665,54	3 242 642,97				
н1469У	—	—	574 638,70	3 242 622,58				
н1508У	—	—	574 664,30	3 242 590,74				
313	574 638,67	3 242 623,15	—	—		0,20		Столб (деревянный, бетонный, кирпичный)
314	574 664,27	3 242 591,02	—	—				
311	574 693,49	3 242 611,07	—	—				

2. Сведения о частях границ уточняемого земельного участка с кадастровым номером 80:02:010101:172 :

Обозначение части границ		Горизонтальное проложение (S), м	Описание прохождения части границ	Сведения о согласовании местоположения границ (согласовано/спорное)
от т.	до т.			
1	2	3	4	5
н1509У	н1472У	40,58	—	согласовано
н1472У	312	1,99		
312	н1469У	33,71		
н1469У	н1508У	40,86		
н1508У	н1509У	35,70		

3. Сведения о характеристиках уточняемого земельного участка с кадастровым номером 80:02:010101:172 :

№ п/п	Наименование характеристики земельного участка	Значение характеристики
1	2	3
1	2	3

1	2	3
1.	Адрес земельного участка	—
1.1.	Сведения о местоположении земельного участка (при отсутствии адреса) в структурированном в соответствии с федеральной информационной адресной системой виде	Российская Федерация, Забайкальский край, Могойтуйский р-н, Могойтуй пгт, Бальжимы Доржиевой ул, 76
1.2.	Дополнительные сведения о местоположении земельного участка	—
2.	Площадь земельного участка ± величина погрешности определения (вычисления) площади ($P \pm \Delta P$), м ²	1 443 ± 13,00
3.	Формула, примененная для вычисления предельной погрешности определения площади земельного участка, с подставленными значениями и итоговые (вычисленные) значения	$3,5 * 0,10 * \sqrt{(1\ 443,00)} = 13$
4.	Площадь земельного участка согласно сведениям Единого государственного реестра недвижимости (Ркад), м ²	1 432,00
5.	Оценка расхождения Р и Ркад ($P - P_{кад}$), м ²	11
6.	Предельный минимальный и максимальный размеры земельного участка (Рмин и Рмакс), м ²	— —
7.	Вид (виды) разрешенного использования	Под жилую застройку (индивидуальную)
7.1.	Дополнительные сведения об использовании земельного участка	—
8.	Кадастровый или иной государственный учетный номер (инвентарный) здания, сооружения, объекта незавершенного строительства, расположенного на земельном участке	—
9.	Сведения о земельных участках (землях общего пользования, территории общего пользования), посредством которых обеспечивается доступ	—
10.	Иные сведения	—
4. Пояснения к сведениям об уточняемом земельном участке с кадастровым номером		80:02:010101:172 :
1.	—	—

1. Сведения о характерных точках границ уточняемого земельного участка с кадастровым номером 80:02:010101:173 :
 Система координат МСК-75, зона 3 Зона № 3

Обозначение характерных точек границ	Координаты, м				Метод определения координат	Формулы, примененные для расчета средней квадратической погрешности определения координат характерных точек границ (Mt), с подставленными в такие формулы значениями и итоговые (вычисленные) значения Mt, м	Описание закрепления точки
	содержатся в Едином государственном реестре недвижимости		определены в результате выполнения комплексных кадастровых работ				
	X	Y	X	Y			
1	2	3	4	5	6	7	8
315	574 188,91	3 241 904,50	574 188,91	3 241 904,50	—	—	—
316	574 161,05	3 241 933,84	574 161,05	3 241 933,84			Долговременный межевой знак
317	574 136,11	3 241 909,78	574 136,11	3 241 909,78			
318	574 163,79	3 241 880,60	574 163,79	3 241 880,60			—
315	574 188,91	3 241 904,50	574 188,91	3 241 904,50			

2. Сведения о частях границ уточняемого земельного участка с кадастровым номером 80:02:010101:173 :

Обозначение части границ		Горизонтальное проложение (S), м	Описание прохождения части границ	Сведения о согласовании местоположения границ (согласовано/спорное)
от т.	до т.			
1	2	3	4	5
315	316	40,46	—	согласовано
316	317	34,65		
317	318	40,22		
318	315	34,67		

3. Сведения о характеристиках уточняемого земельного участка с кадастровым номером 80:02:010101:173 :

№ п/п	Наименование характеристики земельного участка	Значение характеристики
1	2	3
1		

1	2	3
1.	Адрес земельного участка	687420, Российская Федерация, Забайкальский край, Могойтуйский р-н, Могойтуй пгт, Олимпийская ул, д 26
1.1.	Сведения о местоположении земельного участка (при отсутствии адреса) в структурированном в соответствии с федеральной информационной адресной системой виде	—
1.2.	Дополнительные сведения о местоположении земельного участка	—
2.	Площадь земельного участка \pm величина погрешности определения (вычисления) площади ($P \pm \Delta P$), м ²	1 398 \pm 13,00
3.	Формула, примененная для вычисления предельной погрешности определения площади земельного участка, с подставленными значениями и итоговые (вычисленные) значения	$3,5 * 0,10 * \sqrt{(1\ 398,00)} = 13$
4.	Площадь земельного участка согласно сведениям Единого государственного реестра недвижимости (Ркад), м ²	1 398,00
5.	Оценка расхождения P и Ркад ($P - P_{кад}$), м ²	0
6.	Предельный минимальный и максимальный размеры земельного участка (Рмин и Рмакс), м ²	— —
7.	Вид (виды) разрешенного использования	Индивидуальное жилищное строительство
7.1.	Дополнительные сведения об использовании земельного участка	—
8.	Кадастровый или иной государственный учетный номер (инвентарный) здания, сооружения, объекта незавершенного строительства, расположенного на земельном участке	—
9.	Сведения о земельных участках (землях общего пользования, территории общего пользования), посредством которых обеспечивается доступ	—
10.	Иные сведения	—
4. Пояснения к сведениям об уточняемом земельном участке с кадастровым номером		80:02:010101:173 :
1.	—	—

1. Сведения о характерных точках границ уточняемого земельного участка с кадастровым номером 80:02:010101:174 :
 Система координат МСК-75, зона 3 Зона № 3

Обозначение характерных точек границ	Координаты, м				Метод определения координат	Формулы, примененные для расчета средней квадратической погрешности определения координат характерных точек границ (Mt), с подставленными в такие формулы значениями и итоговые (вычисленные) значения Mt, м	Описание закрепления точки
	содержатся в Едином государственном реестре недвижимости		определены в результате выполнения комплексных кадастровых работ				
	X	Y	X	Y			
1	2	3	4	5	6	7	8
169	574 434,26	3 242 461,08	—	—	—	0,20	—
319	574 459,83	3 242 485,37	574 459,83	3 242 485,37		—	
320	574 436,56	3 242 510,57	574 436,56	3 242 510,57			
н1464У	—	—	574 410,96	3 242 486,67		0,20	
170	574 411,10	3 242 486,54	—	—		—	
н1463У	—	—	574 434,11	3 242 460,94		0,20	
169	574 434,26	3 242 461,08	—	—		0,20	

2. Сведения о частях границ уточняемого земельного участка с кадастровым номером 80:02:010101:174 :

Обозначение части границ		Горизонтальное проложение (S), м	Описание прохождения части границ	Сведения о согласовании местоположения границ (согласовано/спорное)
от т.	до т.			
1	2	3	4	5
319	320	34,30	—	согласовано
320	н1464У	35,02		
н1464У	н1463У	34,61		
н1463У	319	35,47		

3. Сведения о характеристиках уточняемого земельного участка с кадастровым номером 80:02:010101:174 :

№ п/п	Наименование характеристики земельного участка	Значение характеристики
1	2	3
1	2	3

1	2	3
1.	Адрес земельного участка	687420, Российская Федерация, Забайкальский край, Могойтуйский р-н, Могойтуй пгт, Парадовича ул, д 63
1.1.	Сведения о местоположении земельного участка (при отсутствии адреса) в структурированном в соответствии с федеральной информационной адресной системой виде	—
1.2.	Дополнительные сведения о местоположении земельного участка	—
2.	Площадь земельного участка \pm величина погрешности определения (вычисления) площади ($P \pm \Delta P$), м ²	1 214 \pm 12,00
3.	Формула, примененная для вычисления предельной погрешности определения площади земельного участка, с подставленными значениями и итоговые (вычисленные) значения	$3,5 * 0,10 * \sqrt{(1\ 214,00)} = 12$
4.	Площадь земельного участка согласно сведениям Единого государственного реестра недвижимости (Ркад), м ²	1 208,00
5.	Оценка расхождения Р и Ркад ($P - P_{кад}$), м ²	6
6.	Предельный минимальный и максимальный размеры земельного участка ($P_{мин}$ и $P_{макс}$), м ²	— —
7.	Вид (виды) разрешенного использования	Индивидуальное жилищное строительство
7.1.	Дополнительные сведения об использовании земельного участка	—
8.	Кадастровый или иной государственный учетный номер (инвентарный) здания, сооружения, объекта незавершенного строительства, расположенного на земельном участке	80:02:010101:627
9.	Сведения о земельных участках (землях общего пользования, территории общего пользования), посредством которых обеспечивается доступ	—
10.	Иные сведения	—
4. Пояснения к сведениям об уточняемом земельном участке с кадастровым номером		80:02:010101:174 :
1.	—	—

1. Сведения о характерных точках границ уточняемого земельного участка с кадастровым номером 80:02:010101:175 :
 Система координат МСК-75, зона 3 Зона № 3

Обозначение характерных точек границ	Координаты, м				Метод определения координат	Формулы, примененные для расчета средней квадратической погрешности определения координат характерных точек границ (Mt), с подставленными в такие формулы значениями и итоговые (вычисленные) значения Mt, м	Описание закрепления точки
	содержатся в Едином государственном реестре недвижимости		определены в результате выполнения комплексных кадастровых работ				
	X	Y	X	Y			
1	2	3	4	5	6	7	8
224	574 722,60	3 242 682,00	—	—	—	0,20	—
н1471У	—	—	574 695,60	3 242 663,80		—	
227	574 695,04	3 242 661,38	—	—		0,20	
322	574 721,46	3 242 632,46	574 721,46	3 242 632,46		—	
н1510У	—	—	574 748,34	3 242 648,61		—	
321	574 748,48	3 242 649,53	—	—		0,20	
н1474У	—	—	574 721,25	3 242 683,58		—	
224	574 722,60	3 242 682,00	—	—		0,20	

2. Сведения о частях границ уточняемого земельного участка с кадастровым номером 80:02:010101:175 :

Обозначение части границ		Горизонтальное проложение (S), м	Описание прохождения части границ	Сведения о согласовании местоположения границ (согласовано/спорное)
от т.	до т.			
1	2	3	4	5
н1471У	322	40,63	—	согласовано
322	н1510У	31,36		
н1510У	н1474У	44,24		
н1474У	н1471У	32,39		

3. Сведения о характеристиках уточняемого земельного участка с кадастровым номером 80:02:010101:175 :

№ п/п	Наименование характеристики земельного участка	Значение характеристики
1	2	3
1	2	3

1	2	3
1.	Адрес земельного участка	687420, Российская Федерация, Забайкальский край, Могойтуйский р-н, Могойтуй пгт, Бальжимы Доржиевой ул, д 80
1.1.	Сведения о местоположении земельного участка (при отсутствии адреса) в структурированном в соответствии с федеральной информационной адресной системой виде	—
1.2.	Дополнительные сведения о местоположении земельного участка	—
2.	Площадь земельного участка \pm величина погрешности определения (вычисления) площади ($P \pm \Delta P$), м ²	1 346 \pm 13,00
3.	Формула, примененная для вычисления предельной погрешности определения площади земельного участка, с подставленными значениями и итоговые (вычисленные) значения	$3,5 * 0,10 * \sqrt{(1\ 346,00)} = 13$
4.	Площадь земельного участка согласно сведениям Единого государственного реестра недвижимости (Ркад), м ²	1 331,00
5.	Оценка расхождения P и Ркад ($P - P_{кад}$), м ²	15
6.	Предельный минимальный и максимальный размеры земельного участка (Рмин и Рмакс), м ²	— —
7.	Вид (виды) разрешенного использования	Индивидуальное жилищное строительство
7.1.	Дополнительные сведения об использовании земельного участка	—
8.	Кадастровый или иной государственный учетный номер (инвентарный) здания, сооружения, объекта незавершенного строительства, расположенного на земельном участке	—
9.	Сведения о земельных участках (землях общего пользования, территории общего пользования), посредством которых обеспечивается доступ	—
10.	Иные сведения	—
4. Пояснения к сведениям об уточняемом земельном участке с кадастровым номером		80:02:010101:175 :
1.	—	—

1. Сведения о характерных точках границ уточняемого земельного участка с кадастровым номером 80:02:010101:176 :
 Система координат МСК-75, зона 3 Зона № 3

Обозначение характерных точек границ	Координаты, м				Метод определения координат	Формулы, примененные для расчета средней квадратической погрешности определения координат характерных точек границ (Mt), с подставленными в такие формулы значениями и итоговые (вычисленные) значения Mt, м	Описание закрепления точки	
	содержатся в Едином государственном реестре недвижимости		определены в результате выполнения комплексных кадастровых работ					
	X	Y	X	Y				
1	2	3	4	5	6	7	8	
165	574 510,99	3 242 532,40	—	—	—	0,20	Временный межевой знак	
168	574 485,66	3 242 509,01	574 485,66	3 242 509,01		—	—	
324	574 513,08	3 242 479,29	574 513,08	3 242 479,29			Временный межевой знак	—
323	574 538,72	3 242 503,18	574 538,72	3 242 503,18				—
н1465У	—	—	574 511,46	3 242 532,39		—	—	
165	574 510,99	3 242 532,40	—	—	0,20	Временный межевой знак		

2. Сведения о частях границ уточняемого земельного участка с кадастровым номером 80:02:010101:176 :

Обозначение части границ		Горизонтальное проложение (S), м	Описание прохождения части границ	Сведения о согласовании местоположения границ (согласовано/спорное)
от т.	до т.			
1	2	3	4	5
168	324	40,44	—	согласовано
324	323	35,04		
323	н1465У	39,95		
н1465У	168	34,82		

3. Сведения о характеристиках уточняемого земельного участка с кадастровым номером 80:02:010101:176 :

№ п/п	Наименование характеристики земельного участка	Значение характеристики
1	2	3
1	2	3

1	2	3
1.	Адрес земельного участка	687420, Российская Федерация, Забайкальский край, Могойтуйский р-н, Могойтуй пгт, Бальжимы Доржиевой ул, д 68
1.1.	Сведения о местоположении земельного участка (при отсутствии адреса) в структурированном в соответствии с федеральной информационной адресной системой виде	—
1.2.	Дополнительные сведения о местоположении земельного участка	—
2.	Площадь земельного участка ± величина погрешности определения (вычисления) площади ($P \pm \Delta P$), м ²	1 404 ± 13,00
3.	Формула, примененная для вычисления предельной погрешности определения площади земельного участка, с подставленными значениями и итоговые (вычисленные) значения	$3,5 * 0,10 * \sqrt{(1\ 404,00)} = 13$
4.	Площадь земельного участка согласно сведениям Единого государственного реестра недвижимости (Ркад), м ²	1 403,00
5.	Оценка расхождения Р и Ркад ($P - P_{кад}$), м ²	1
6.	Предельный минимальный и максимальный размеры земельного участка ($P_{мин}$ и $P_{макс}$), м ²	— —
7.	Вид (виды) разрешенного использования	Индивидуальное жилищное строительство
7.1.	Дополнительные сведения об использовании земельного участка	—
8.	Кадастровый или иной государственный учетный номер (инвентарный) здания, сооружения, объекта незавершенного строительства, расположенного на земельном участке	—
9.	Сведения о земельных участках (землях общего пользования, территории общего пользования), посредством которых обеспечивается доступ	—
10.	Иные сведения	—
4. Пояснения к сведениям об уточняемом земельном участке с кадастровым номером		80:02:010101:176 :
1.	—	—

1. Сведения о характерных точках границ уточняемого земельного участка с кадастровым номером 80:02:010101:177 :
 Система координат МСК-75, зона 3 Зона № 3

Обозначение характерных точек границ	Координаты, м				Метод определения координат	Формулы, примененные для расчета средней квадратической погрешности определения координат характерных точек границ (Mt), с подставленными в такие формулы значениями и итоговые (вычисленные) значения Mt, м	Описание закрепления точки
	содержатся в Едином государственном реестре недвижимости		определены в результате выполнения комплексных кадастровых работ				
	X	Y	X	Y			
1	2	3	4	5	6	7	8
280	574 400,71	3 242 214,83	574 400,71	3 242 214,83	—	0,20	—
н1620У	—	—	574 375,05	3 242 190,63			
н1621У	—	—	574 402,98	3 242 160,78			
325	574 375,17	3 242 190,45	—	—			
326	574 401,64	3 242 162,59	—	—			
н1619У	—	—	574 428,34	3 242 185,84			
281	574 427,21	3 242 186,84	—	—			
280	574 400,71	3 242 214,83	574 400,71	3 242 214,83			

2. Сведения о частях границ уточняемого земельного участка с кадастровым номером 80:02:010101:177 :

Обозначение части границ		Горизонтальное проложение (S), м	Описание прохождения части границ	Сведения о согласовании местоположения границ (согласовано/спорное)
от т.	до т.			
1	2	3	4	5
280	н1620У	35,27	—	согласовано
н1620У	н1621У	40,88		
н1621У	н1619У	35,65		
н1619У	280	40,05		

3. Сведения о характеристиках уточняемого земельного участка с кадастровым номером 80:02:010101:177 :

№ п/п	Наименование характеристики земельного участка	Значение характеристики
1	2	3
1	2	3

1	2	3
1.	Адрес земельного участка	687420, Российская Федерация, Забайкальский край, Могойтуйский р-н, Могойтуй пгт, Вековая ул, д 49
1.1.	Сведения о местоположении земельного участка (при отсутствии адреса) в структурированном в соответствии с федеральной информационной адресной системой виде	—
1.2.	Дополнительные сведения о местоположении земельного участка	—
2.	Площадь земельного участка \pm величина погрешности определения (вычисления) площади ($P \pm \Delta P$), м ²	1 435 \pm 13,00
3.	Формула, примененная для вычисления предельной погрешности определения площади земельного участка, с подставленными значениями и итоговые (вычисленные) значения	$3,5 * 0,10 * \sqrt{(1\ 435,00)} = 13$
4.	Площадь земельного участка согласно сведениям Единого государственного реестра недвижимости (Ркад), м ²	1 358,00
5.	Оценка расхождения Р и Ркад ($P - P_{кад}$), м ²	77
6.	Предельный минимальный и максимальный размеры земельного участка (Рмин и Рмакс), м ²	— —
7.	Вид (виды) разрешенного использования	Индивидуальное жилищное строительство
7.1.	Дополнительные сведения об использовании земельного участка	—
8.	Кадастровый или иной государственный учетный номер (инвентарный) здания, сооружения, объекта незавершенного строительства, расположенного на земельном участке	80:02:010101:618
9.	Сведения о земельных участках (землях общего пользования, территории общего пользования), посредством которых обеспечивается доступ	—
10.	Иные сведения	—
4. Пояснения к сведениям об уточняемом земельном участке с кадастровым номером		80:02:010101:177 :
1.		—

1. Сведения о характерных точках границ уточняемого земельного участка с кадастровым номером 80:02:010101:179 :
 Система координат МСК-75, зона 3 Зона № 3

Обозначение характерных точек границ	Координаты, м				Метод определения координат	Формулы, примененные для расчета средней квадратической погрешности определения координат характерных точек границ (Mt), с подставленными в такие формулы значениями и итоговые (вычисленные) значения Mt, м	Описание закрепления точки
	содержатся в Едином государственном реестре недвижимости		определены в результате выполнения комплексных кадастровых работ				
	X	Y	X	Y			
1	2	3	4	5	6	7	8
215	574 780,68	3 242 778,96	574 780,68	3 242 778,96	—	—	Долговременный межевой знак
331	574 755,46	3 242 760,08	574 755,46	3 242 760,08			
н1478У	—	—	574 778,13	3 242 727,61			
н1511У	—	—	574 780,48	3 242 729,38			
332	574 756,38	3 242 758,74	—	—		0,20	—
332	574 777,84	3 242 727,62	—	—			
216	574 803,49	3 242 746,81	574 803,49	3 242 746,81		—	Долговременный межевой знак
215	574 780,68	3 242 778,96	574 780,68	3 242 778,96			

2. Сведения о частях границ уточняемого земельного участка с кадастровым номером 80:02:010101:179 :

Обозначение части границ		Горизонтальное проложение (S), м	Описание прохождения части границ	Сведения о согласовании местоположения границ (согласовано/спорное)
от т.	до т.			
1	2	3	4	5
215	331	31,50	—	согласовано
331	н1478У	39,60		
н1478У	н1511У	2,94		
н1511У	216	28,87		
216	215	39,42		

3. Сведения о характеристиках уточняемого земельного участка с кадастровым номером 80:02:010101:179 :

№ п/п	Наименование характеристики земельного участка	Значение характеристики
1	2	3
1	2	3

1	2	3
1.	Адрес земельного участка	687420, Российская Федерация, Забайкальский край, Могойтуйский р-н, Могойтуй пгт, Парадовича ул, д 87
1.1.	Сведения о местоположении земельного участка (при отсутствии адреса) в структурированном в соответствии с федеральной информационной адресной системой виде	—
1.2.	Дополнительные сведения о местоположении земельного участка	—
2.	Площадь земельного участка \pm величина погрешности определения (вычисления) площади ($P \pm \Delta P$), м ²	1 250 \pm 12,00
3.	Формула, примененная для вычисления предельной погрешности определения площади земельного участка, с подставленными значениями и итоговые (вычисленные) значения	$3,5 * 0,10 * \sqrt{(1\ 250,00)} = 12$
4.	Площадь земельного участка согласно сведениям Единого государственного реестра недвижимости (Ркад), м ²	1 252,00
5.	Оценка расхождения P и Ркад ($P - P_{кад}$), м ²	2
6.	Предельный минимальный и максимальный размеры земельного участка (Рмин и Рмакс), м ²	— —
7.	Вид (виды) разрешенного использования	Индивидуальное жилищное строительство
7.1.	Дополнительные сведения об использовании земельного участка	—
8.	Кадастровый или иной государственный учетный номер (инвентарный) здания, сооружения, объекта незавершенного строительства, расположенного на земельном участке	80:02:010101:704
9.	Сведения о земельных участках (землях общего пользования, территории общего пользования), посредством которых обеспечивается доступ	—
10.	Иные сведения	—
4. Пояснения к сведениям об уточняемом земельном участке с кадастровым номером		80:02:010101:179 :
1.	—	—

1. Сведения о характерных точках границ уточняемого земельного участка с кадастровым номером 80:02:010101:18 :
 Система координат МСК-75, зона 3 Зона № 3

Обозначение характерных точек границ	Координаты, м				Метод определения координат	Формулы, примененные для расчета средней квадратической погрешности определения координат характерных точек границ (Mt), с подставленными в такие формулы значениями и итоговые (вычисленные) значения Mt, м	Описание закрепления точки
	содержатся в Едином государственном реестре недвижимости		определены в результате выполнения комплексных кадастровых работ				
	X	Y	X	Y			
1	2	3	4	5	6	7	8
33	574 204,08	3 242 534,19	—	—	—	—	—
н1264У	—	—	574 175,41	3 242 508,73			
34	574 175,76	3 242 509,04	—	—			
333	574 201,00	3 242 482,31	574 201,00	3 242 482,31			
134	574 228,37	3 242 507,60	—	—			
н1266У	—	—	574 228,57	3 242 507,78			
н1265У	—	—	574 204,28	3 242 534,40			
33	574 204,08	3 242 534,19	—	—			

2. Сведения о частях границ уточняемого земельного участка с кадастровым номером 80:02:010101:18 :

Обозначение части границ		Горизонтальное проложение (S), м	Описание прохождения части границ	Сведения о согласовании местоположения границ (согласовано/спорное)
от т.	до т.			
1	2	3	4	5
н1264У	333	36,78	—	согласовано
333	н1266У	37,53		
н1266У	н1265У	36,04		
н1265У	н1264У	38,63		

3. Сведения о характеристиках уточняемого земельного участка с кадастровым номером 80:02:010101:18 :

№ п/п	Наименование характеристики земельного участка	Значение характеристики
1	2	3

1	2	3
1.	Адрес земельного участка	687420, Российская Федерация, Забайкальский край, Могойтуйский р-н, Могойтуй пгт, Дагбацыренова ул, уч 50
1.1.	Сведения о местоположении земельного участка (при отсутствии адреса) в структурированном в соответствии с федеральной информационной адресной системой виде	—
1.2.	Дополнительные сведения о местоположении земельного участка	—
2.	Площадь земельного участка \pm величина погрешности определения (вычисления) площади ($P \pm \Delta P$), м ²	1 386 \pm 13,00
3.	Формула, примененная для вычисления предельной погрешности определения площади земельного участка, с подставленными значениями и итоговые (вычисленные) значения	$3,5 * 0,10 * \sqrt{(1\ 386,00)} = 13$
4.	Площадь земельного участка согласно сведениям Единого государственного реестра недвижимости (Ркад), м ²	1 367,00
5.	Оценка расхождения P и Ркад ($P - P_{кад}$), м ²	19
6.	Предельный минимальный и максимальный размеры земельного участка (Рмин и Рмакс), м ²	— —
7.	Вид (виды) разрешенного использования	Под жилую застройку (Индивидуальную)
7.1.	Дополнительные сведения об использовании земельного участка	—
8.	Кадастровый или иной государственный учетный номер (инвентарный) здания, сооружения, объекта незавершенного строительства, расположенного на земельном участке	80:02:010101:296
9.	Сведения о земельных участках (землях общего пользования, территории общего пользования), посредством которых обеспечивается доступ	—
10.	Иные сведения	—
4. Пояснения к сведениям об уточняемом земельном участке с кадастровым номером		80:02:010101:18 :
1.	—	—

1. Сведения о характерных точках границ уточняемого земельного участка с кадастровым номером 80:02:010101:180 :
 Система координат МСК-75, зона 3 Зона № 3

Обозначение характерных точек границ	Координаты, м				Метод определения координат	Формулы, примененные для расчета средней квадратической погрешности определения координат характерных точек границ (Mt), с подставленными в такие формулы значениями и итоговые (вычисленные) значения Mt, м	Описание закрепления точки
	содержатся в Едином государственном реестре недвижимости		определены в результате выполнения комплексных кадастровых работ				
	X	Y	X	Y			
1	2	3	4	5	6	7	8
293	574 449,13	3 242 608,67	574 449,13	3 242 608,67	—	—	столб деревянный
334	574 422,85	3 242 639,51	574 422,85	3 242 639,51			
н1374У	—	—	574 394,08	3 242 617,33		0,20	—
335	574 394,75	3 242 616,65	—	—			
336	574 420,22	3 242 586,12	574 420,22	3 242 586,12			
293	574 449,13	3 242 608,67	574 449,13	3 242 608,67		—	Закрепление отсутствует
							столб деревянный

2. Сведения о частях границ уточняемого земельного участка с кадастровым номером 80:02:010101:180 :

Обозначение части границ		Горизонтальное проложение (S), м	Описание прохождения части границ	Сведения о согласовании местоположения границ (согласовано/спорное)
от т.	до т.			
1	2	3	4	5
293	334	40,52	—	согласовано
334	н1374У	36,33		
н1374У	336	40,71		
336	293	36,66		

3. Сведения о характеристиках уточняемого земельного участка с кадастровым номером 80:02:010101:180 :

№ п/п	Наименование характеристики земельного участка	Значение характеристики
1	2	3

1	2	3
1.	Адрес земельного участка	687420, Российская Федерация, Забайкальский край, Могойтуйский р-н, Могойтуй пгт, Дагбацыренова ул
1.1.	Сведения о местоположении земельного участка (при отсутствии адреса) в структурированном в соответствии с федеральной информационной адресной системой виде	—
1.2.	Дополнительные сведения о местоположении земельного участка	—
2.	Площадь земельного участка \pm величина погрешности определения (вычисления) площади ($P \pm \Delta P$), м ²	1 481 \pm 13,00
3.	Формула, примененная для вычисления предельной погрешности определения площади земельного участка, с подставленными значениями и итоговые (вычисленные) значения	$3,5 * 0,10 * \sqrt{(1\ 481,00)} = 13$
4.	Площадь земельного участка согласно сведениям Единого государственного реестра недвижимости (Ркад), м ²	1 463,00
5.	Оценка расхождения Р и Ркад ($P - P_{кад}$), м ²	18
6.	Предельный минимальный и максимальный размеры земельного участка (Рмин и Рмакс), м ²	— —
7.	Вид (виды) разрешенного использования	Индивидуальное жилищное строительство
7.1.	Дополнительные сведения об использовании земельного участка	—
8.	Кадастровый или иной государственный учетный номер (инвентарный) здания, сооружения, объекта незавершенного строительства, расположенного на земельном участке	80:02:010101:573
9.	Сведения о земельных участках (землях общего пользования, территории общего пользования), посредством которых обеспечивается доступ	—
10.	Иные сведения	—
4. Пояснения к сведениям об уточняемом земельном участке с кадастровым номером		80:02:010101:180 :
1.	—	—

1. Сведения о характерных точках границ уточняемого земельного участка с кадастровым номером 80:02:010101:181 :
 Система координат МСК-75, зона 3 Зона № 3

Обозначение характерных точек границ	Координаты, м				Метод определения координат	Формулы, примененные для расчета средней квадратической погрешности определения координат характерных точек границ (Mt), с подставленными в такие формулы значениями и итоговые (вычисленные) значения Mt, м	Описание закрепления точки
	содержатся в Едином государственном реестре недвижимости		определены в результате выполнения комплексных кадастровых работ				
	X	Y	X	Y			
1	2	3	4	5	6	7	8
169	574 434,26	3 242 461,08	—	—	—	0,20	—
302	574 461,94	3 242 431,64	—	—			
337	574 487,61	3 242 455,35	—	—			
319	574 459,83	3 242 485,37	574 459,83	3 242 485,37		—	
н1463У	—	—	574 434,11	3 242 460,94			
н1503У	—	—	574 462,30	3 242 431,38			
н1504У	—	—	574 487,75	3 242 455,34			
169	574 434,26	3 242 461,08	—	—		0,20	

2. Сведения о частях границ уточняемого земельного участка с кадастровым номером 80:02:010101:181 :

Обозначение части границ		Горизонтальное проложение (S), м	Описание прохождения части границ	Сведения о согласовании местоположения границ (согласовано/спорное)
от т.	до т.			
1	2	3	4	5
319	н1463У	35,47	—	согласовано
н1463У	н1503У	40,85		
н1503У	н1504У	34,95		
н1504У	319	41,00		

3. Сведения о характеристиках уточняемого земельного участка с кадастровым номером 80:02:010101:181 :

№ п/п	Наименование характеристики земельного участка	Значение характеристики
1	2	3
1	2	3

1	2	3
1.	Адрес земельного участка	—
1.1.	Сведения о местоположении земельного участка (при отсутствии адреса) в структурированном в соответствии с федеральной информационной адресной системой виде	Российская Федерация, Забайкальский край, Могойтуйский р-н, Могойтуй пгт, Бальжимы Доржиевой ул
1.2.	Дополнительные сведения о местоположении земельного участка	—
2.	Площадь земельного участка ± величина погрешности определения (вычисления) площади ($P \pm \Delta P$), м ²	1 441 ± 13,00
3.	Формула, примененная для вычисления предельной погрешности определения площади земельного участка, с подставленными значениями и итоговые (вычисленные) значения	$3,5*0,10*\sqrt{(1\ 441,00)} = 13$
4.	Площадь земельного участка согласно сведениям Единого государственного реестра недвижимости (Ркад), м ²	1 427,00
5.	Оценка расхождения P и Ркад ($P - P_{кад}$), м ²	14
6.	Предельный минимальный и максимальный размеры земельного участка (Pмин и Pмакс), м ²	— —
7.	Вид (виды) разрешенного использования	Для индивидуального жилищного строительства
7.1.	Дополнительные сведения об использовании земельного участка	—
8.	Кадастровый или иной государственный учетный номер (инвентарный) здания, сооружения, объекта незавершенного строительства, расположенного на земельном участке	—
9.	Сведения о земельных участках (землях общего пользования, территории общего пользования), посредством которых обеспечивается доступ	—
10.	Иные сведения	—
4. Пояснения к сведениям об уточняемом земельном участке с кадастровым номером		80:02:010101:181 :
1.	—	—

1. Сведения о характерных точках границ уточняемого земельного участка с кадастровым номером 80:02:010101:182 :
 Система координат МСК-75, зона 3 Зона № 3

Обозначение характерных точек границ	Координаты, м				Метод определения координат	Формулы, примененные для расчета средней квадратической погрешности определения координат характерных точек границ (Mt), с подставленными в такие формулы значениями и итоговые (вычисленные) значения Mt, м	Описание закрепления точки	
	содержатся в Едином государственном реестре недвижимости		определены в результате выполнения комплексных кадастровых работ					
	X	Y	X	Y				
1	2	3	4	5	6	7	8	
211	574 334,90	3 242 234,40	—	—	—	0,20	Столб (деревянный, бетонный, кирпичный)	
338	574 310,01	3 242 209,33	—	—				
339	574 336,71	3 242 181,28	—	—				
н1600У	—	—	574 337,26	3 242 180,73		—	—	
н1601У	—	—	574 362,46	3 242 204,18				
н1599У	—	—	574 362,20	3 242 204,52				
212	574 361,97	3 242 204,77	—	—				0,20
н1528У	—	—	574 335,91	3 242 233,54				—
н1531У	—	—	574 310,24	3 242 209,24				
211	574 334,90	3 242 234,40	—	—				

2. Сведения о частях границ уточняемого земельного участка с кадастровым номером 80:02:010101:182 :

Обозначение части границ		Горизонтальное проложение (S), м	Описание прохождения части границ	Сведения о согласовании местоположения границ (согласовано/спорное)
от т.	до т.			
1	2	3	4	5
н1600У	н1601У	34,42	—	согласовано
н1601У	н1599У	0,43		
н1599У	н1528У	39,16		
н1528У	н1531У	35,35		
н1531У	н1600У	39,28		

3. Сведения о характеристиках уточняемого земельного участка с кадастровым номером 80:02:010101:182 :

№ п/п	Наименование характеристики земельного участка	Значение характеристики
1	2	3
1	2	3

1	2	3
1.	Адрес земельного участка	687420, Российская Федерация, Забайкальский край, Могойтуйский р-н, Могойтуй пгт, Вековая ул, д 48
1.1.	Сведения о местоположении земельного участка (при отсутствии адреса) в структурированном в соответствии с федеральной информационной адресной системой виде	—
1.2.	Дополнительные сведения о местоположении земельного участка	—
2.	Площадь земельного участка ± величина погрешности определения (вычисления) площади ($P \pm \Delta P$), м ²	1 376 ± 13,00
3.	Формула, примененная для вычисления предельной погрешности определения площади земельного участка, с подставленными значениями и итоговые (вычисленные) значения	$3,5 * 0,10 * \sqrt{(1\ 376,00)} = 13$
4.	Площадь земельного участка согласно сведениям Единого государственного реестра недвижимости (Ркад), м ²	1 375,00
5.	Оценка расхождения Р и Ркад ($P - P_{кад}$), м ²	1
6.	Предельный минимальный и максимальный размеры земельного участка (Рмин и Рмакс), м ²	— —
7.	Вид (виды) разрешенного использования	Индивидуальное жилищное строительство
7.1.	Дополнительные сведения об использовании земельного участка	—
8.	Кадастровый или иной государственный учетный номер (инвентарный) здания, сооружения, объекта незавершенного строительства, расположенного на земельном участке	80:02:010101:263
9.	Сведения о земельных участках (землях общего пользования, территории общего пользования), посредством которых обеспечивается доступ	—
10.	Иные сведения	—
4. Пояснения к сведениям об уточняемом земельном участке с кадастровым номером		80:02:010101:182 :
1.	—	—

1. Сведения о характерных точках границ уточняемого земельного участка с кадастровым номером 80:02:010101:183 :
 Система координат МСК-75, зона 3 Зона № 3

Обозначение характерных точек границ	Координаты, м				Метод определения координат	Формулы, примененные для расчета средней квадратической погрешности определения координат характерных точек границ (Mt), с подставленными в такие формулы значениями и итоговые (вычисленные) значения Mt, м	Описание закрепления точки
	содержатся в Едином государственном реестре недвижимости		определены в результате выполнения комплексных кадастровых работ				
	X	Y	X	Y			
1	2	3	4	5	6	7	8
325	574 375,17	3 242 190,45	—	—	—	0,20	—
340	574 349,93	3 242 166,63	—	—		—	
н1623У	—	—	574 349,41	3 242 166,18		—	
341	574 375,80	3 242 139,19	—	—		0,20	
н1622У	—	—	574 378,62	3 242 135,93		—	
н1621У	—	—	574 402,98	3 242 160,78		—	
326	574 401,64	3 242 162,59	—	—		0,20	
н1620У	—	—	574 375,05	3 242 190,63		—	
325	574 375,17	3 242 190,45	—	—		0,20	

2. Сведения о частях границ уточняемого земельного участка с кадастровым номером 80:02:010101:183 :

Обозначение части границ		Горизонтальное проложение (S), м	Описание прохождения части границ	Сведения о согласовании местоположения границ (согласовано/спорное)
от т.	до т.			
1	2	3	4	5
н1623У	н1622У	42,05	—	согласовано
н1622У	н1621У	34,80		
н1621У	н1620У	40,88		
н1620У	н1623У	35,43		

3. Сведения о характеристиках уточняемого земельного участка с кадастровым номером 80:02:010101:183 :

№ п/п	Наименование характеристики земельного участка	Значение характеристики
1	2	3
1	2	3

1	2	3
1.	Адрес земельного участка	687420, Российская Федерация, Забайкальский край, Могойтуйский р-н, Могойтуй пгт, Вековая ул, д 47
1.1.	Сведения о местоположении земельного участка (при отсутствии адреса) в структурированном в соответствии с федеральной информационной адресной системой виде	—
1.2.	Дополнительные сведения о местоположении земельного участка	—
2.	Площадь земельного участка ± величина погрешности определения (вычисления) площади ($P \pm \Delta P$), м ²	1 456 ± 13,00
3.	Формула, примененная для вычисления предельной погрешности определения площади земельного участка, с подставленными значениями и итоговые (вычисленные) значения	$3,5 * 0,10 * \sqrt{(1\ 456,00)} = 13$
4.	Площадь земельного участка согласно сведениям Единого государственного реестра недвижимости (Ркад), м ²	1 324,00
5.	Оценка расхождения Р и Ркад ($P - P_{кад}$), м ²	132
6.	Предельный минимальный и максимальный размеры земельного участка (Рмин и Рмакс), м ²	— —
7.	Вид (виды) разрешенного использования	Индивидуальное жилищное строительство
7.1.	Дополнительные сведения об использовании земельного участка	—
8.	Кадастровый или иной государственный учетный номер (инвентарный) здания, сооружения, объекта незавершенного строительства, расположенного на земельном участке	80:02:010101:267
9.	Сведения о земельных участках (землях общего пользования, территории общего пользования), посредством которых обеспечивается доступ	—
10.	Иные сведения	—
4. Пояснения к сведениям об уточняемом земельном участке с кадастровым номером		80:02:010101:183 :
1.	—	—

1. Сведения о характерных точках границ уточняемого земельного участка с кадастровым номером 80:02:010101:184 :
 Система координат МСК-75, зона 3 Зона № 3

Обозначение характерных точек границ	Координаты, м				Метод определения координат	Формулы, примененные для расчета средней квадратической погрешности определения координат характерных точек границ (Mt), с подставленными в такие формулы значениями и итоговые (вычисленные) значения Mt, м	Описание закрепления точки	
	содержатся в Едином государственном реестре недвижимости		определены в результате выполнения комплексных кадастровых работ					
	X	Y	X	Y				
1	2	3	4	5	6	7	8	
105	574 517,73	3 242 661,54	—	—	—	0,20	—	
342	574 489,91	3 242 639,42	—	—				
343	574 512,83	3 242 608,10	—	—				
н1415У	—	—	574 513,22	3 242 608,14		—		—
106	574 542,08	3 242 630,19	574 542,08	3 242 630,19				
н1371У	—	—	574 517,62	3 242 662,34				
н1373У	—	—	574 489,58	3 242 640,15				
н1416У	—	—	574 506,54	3 242 616,38				
105	574 517,73	3 242 661,54	—	—				

2. Сведения о частях границ уточняемого земельного участка с кадастровым номером 80:02:010101:184 :

Обозначение части границ		Горизонтальное проложение (S), м	Описание прохождения части границ	Сведения о согласовании местоположения границ (согласовано/спорное)
от т.	до т.			
1	2	3	4	5
н1415У	106	36,32	—	согласовано
106	н1371У	40,40		
н1371У	н1373У	35,76		
н1373У	н1416У	29,20		
н1416У	н1415У	10,61		

3. Сведения о характеристиках уточняемого земельного участка с кадастровым номером 80:02:010101:184 :

№ п/п	Наименование характеристики земельного участка	Значение характеристики
1	2	3

1	2	3
1.	Адрес земельного участка	—
1.1.	Сведения о местоположении земельного участка (при отсутствии адреса) в структурированном в соответствии с федеральной информационной адресной системой виде	Российская Федерация, Забайкальский край, Могойтуйский р-н, Могойтуй пгт, Парадовича ул, 74
1.2.	Дополнительные сведения о местоположении земельного участка	—
2.	Площадь земельного участка ± величина погрешности определения (вычисления) площади ($P \pm \Delta P$), м ²	1 454 ± 13,00
3.	Формула, примененная для вычисления предельной погрешности определения площади земельного участка, с подставленными значениями и итоговые (вычисленные) значения	$3,5 * 0,10 * \sqrt{(1\ 454,00)} = 13$
4.	Площадь земельного участка согласно сведениям Единого государственного реестра недвижимости (Ркад), м ²	1 417,00
5.	Оценка расхождения Р и Ркад ($P - P_{кад}$), м ²	37
6.	Предельный минимальный и максимальный размеры земельного участка ($P_{мин}$ и $P_{макс}$), м ²	— —
7.	Вид (виды) разрешенного использования	Индивидуальное жилищное строительство
7.1.	Дополнительные сведения об использовании земельного участка	—
8.	Кадастровый или иной государственный учетный номер (инвентарный) здания, сооружения, объекта незавершенного строительства, расположенного на земельном участке	80:02:010101:269
9.	Сведения о земельных участках (землях общего пользования, территории общего пользования), посредством которых обеспечивается доступ	—
10.	Иные сведения	—
4. Пояснения к сведениям об уточняемом земельном участке с кадастровым номером		80:02:010101:184 :
1.	—	—

1. Сведения о характерных точках границ уточняемого земельного участка с кадастровым номером 80:02:010101:185 :
 Система координат МСК-75, зона 3 Зона № 3

Обозначение характерных точек границ	Координаты, м				Метод определения координат	Формулы, примененные для расчета средней квадратической погрешности определения координат характерных точек границ (Mt), с подставленными в такие формулы значениями и итоговые (вычисленные) значения Mt, м	Описание закрепления точки
	содержатся в Едином государственном реестре недвижимости		определены в результате выполнения комплексных кадастровых работ				
	X	Y	X	Y			
1	2	3	4	5	6	7	8
344	573 737,53	3 241 612,30	—	—	—	0,20	—
345	573 737,46	3 241 612,37	—	—		—	
н1573У	—	—	573 735,84	3 241 611,53			
н1569У	—	—	573 709,38	3 241 641,47			
н1571У	—	—	573 684,21	3 241 617,15		0,20	
346	573 710,67	3 241 642,14	—	—			
347	573 685,39	3 241 617,80	—	—			
348	573 711,88	3 241 588,17	—	—			
н1574У	—	—	573 712,10	3 241 586,77		—	
344	573 737,53	3 241 612,30	—	—		0,20	

2. Сведения о частях границ уточняемого земельного участка с кадастровым номером 80:02:010101:185 :

Обозначение части границ		Горизонтальное проложение (S), м	Описание прохождения части границ	Сведения о согласовании местоположения границ (согласовано/спорное)
от т.	до т.			
1	2	3	4	5
н1573У	н1569У	39,96	—	согласовано
н1569У	н1571У	35,00		
н1571У	н1574У	41,24		
н1574У	н1573У	34,30		

3. Сведения о характеристиках уточняемого земельного участка с кадастровым номером 80:02:010101:185 :

№ п/п	Наименование характеристики земельного участка	Значение характеристики
1	2	3
1		

1	2	3
1.	Адрес земельного участка	687420, Российская Федерация, Забайкальский край, Могойтуйский р-н, Могойтуй пгт, Северная ул, д 1
1.1.	Сведения о местоположении земельного участка (при отсутствии адреса) в структурированном в соответствии с федеральной информационной адресной системой виде	—
1.2.	Дополнительные сведения о местоположении земельного участка	—
2.	Площадь земельного участка ± величина погрешности определения (вычисления) площади ($P \pm \Delta P$), м ²	1 404 ± 13,00
3.	Формула, примененная для вычисления предельной погрешности определения площади земельного участка, с подставленными значениями и итоговые (вычисленные) значения	$3,5 * 0,10 * \sqrt{(1\ 404,00)} = 13$
4.	Площадь земельного участка согласно сведениям Единого государственного реестра недвижимости (Ркад), м ²	1 404,00
5.	Оценка расхождения Р и Ркад ($P - P_{кад}$), м ²	0
6.	Предельный минимальный и максимальный размеры земельного участка (Рмин и Рмакс), м ²	— —
7.	Вид (виды) разрешенного использования	Индивидуальное жилищное строительство
7.1.	Дополнительные сведения об использовании земельного участка	—
8.	Кадастровый или иной государственный учетный номер (инвентарный) здания, сооружения, объекта незавершенного строительства, расположенного на земельном участке	—
9.	Сведения о земельных участках (землях общего пользования, территории общего пользования), посредством которых обеспечивается доступ	—
10.	Иные сведения	—
4. Пояснения к сведениям об уточняемом земельном участке с кадастровым номером		80:02:010101:185 :
1.	—	—

1. Сведения о характерных точках границ уточняемого земельного участка с кадастровым номером 80:02:010101:186 :
 Система координат МСК-75, зона 3 Зона № 3

Обозначение характерных точек границ	Координаты, м				Метод определения координат	Формулы, примененные для расчета средней квадратической погрешности определения координат характерных точек границ (Mt), с подставленными в такие формулы значениями и итоговые (вычисленные) значения Mt, м	Описание закрепления точки	
	содержатся в Едином государственном реестре недвижимости		определены в результате выполнения комплексных кадастровых работ					
	X	Y	X	Y				
1	2	3	4	5	6	7	8	
312	574 665,54	3 242 642,97	574 665,54	3 242 642,97	—	—	—	
349	574 642,33	3 242 672,65	574 642,33	3 242 672,65				
350	574 615,49	3 242 651,82	574 615,49	3 242 651,82				
н1469У	—	—	574 638,70	3 242 622,58			0,20	Столб (деревянный, бетонный, кирпичный)
313	574 638,67	3 242 623,15	—	—				
312	574 665,54	3 242 642,97	574 665,54	3 242 642,97				

2. Сведения о частях границ уточняемого земельного участка с кадастровым номером 80:02:010101:186 :

Обозначение части границ		Горизонтальное проложение (S), м	Описание прохождения части границ	Сведения о согласовании местоположения границ (согласовано/спорное)
от т.	до т.			
1	2	3	4	5
312	349	37,68	—	согласовано
349	350	33,97		
350	н1469У	37,33		
н1469У	312	33,71		

3. Сведения о характеристиках уточняемого земельного участка с кадастровым номером 80:02:010101:186 :

№ п/п	Наименование характеристики земельного участка	Значение характеристики
1	2	3

1	2	3
1.	Адрес земельного участка	687420, Российская Федерация, Забайкальский край, Могойтуйский р-н, Могойтуй пгт, Парадовича ул
1.1.	Сведения о местоположении земельного участка (при отсутствии адреса) в структурированном в соответствии с федеральной информационной адресной системой виде	—
1.2.	Дополнительные сведения о местоположении земельного участка	—
2.	Площадь земельного участка \pm величина погрешности определения (вычисления) площади ($P \pm \Delta P$), м ²	1 269 \pm 12,00
3.	Формула, примененная для вычисления предельной погрешности определения площади земельного участка, с подставленными значениями и итоговые (вычисленные) значения	$3,5 * 0,10 * \sqrt{(1\ 269,00)} = 12$
4.	Площадь земельного участка согласно сведениям Единого государственного реестра недвижимости (Ркад), м ²	1 255,00
5.	Оценка расхождения Р и Ркад ($P - P_{кад}$), м ²	14
6.	Предельный минимальный и максимальный размеры земельного участка (Рмин и Рмакс), м ²	— —
7.	Вид (виды) разрешенного использования	Индивидуальное жилищное строительство
7.1.	Дополнительные сведения об использовании земельного участка	—
8.	Кадастровый или иной государственный учетный номер (инвентарный) здания, сооружения, объекта незавершенного строительства, расположенного на земельном участке	—
9.	Сведения о земельных участках (землях общего пользования, территории общего пользования), посредством которых обеспечивается доступ	—
10.	Иные сведения	—
4. Пояснения к сведениям об уточняемом земельном участке с кадастровым номером		80:02:010101:186 :
1.	—	—

1. Сведения о характерных точках границ уточняемого земельного участка с кадастровым номером 80:02:010101:187 :
 Система координат МСК-75, зона 3 Зона № 3

Обозначение характерных точек границ	Координаты, м				Метод определения координат	Формулы, примененные для расчета средней квадратической погрешности определения координат характерных точек границ (Mt), с подставленными в такие формулы значениями и итоговые (вычисленные) значения Mt, м	Описание закрепления точки
	содержатся в Едином государственном реестре недвижимости		определены в результате выполнения комплексных кадастровых работ				
	X	Y	X	Y			
1	2	3	4	5	6	7	8
346	573 710,67	3 241 642,14	—	—	—	0,20	—
н1568У	—	—	573 682,69	3 241 671,73		—	
351	573 684,10	3 241 672,04	—	—		0,20	
352	573 658,94	3 241 647,65	—	—		—	
н1570У	—	—	573 657,50	3 241 647,55		—	
н1571У	—	—	573 684,21	3 241 617,15		—	
347	573 685,39	3 241 617,80	—	—		0,20	
н1569У	—	—	573 709,38	3 241 641,47		—	
346	573 710,67	3 241 642,14	—	—	0,20		

2. Сведения о частях границ уточняемого земельного участка с кадастровым номером 80:02:010101:187 :

Обозначение части границ		Горизонтальное проложение (S), м	Описание прохождения части границ	Сведения о согласовании местоположения границ (согласовано/спорное)
от т.	до т.			
1	2	3	4	5
н1568У	н1570У	34,92	—	согласовано
н1570У	н1571У	40,47		
н1571У	н1569У	35,00		
н1569У	н1568У	40,35		

3. Сведения о характеристиках уточняемого земельного участка с кадастровым номером 80:02:010101:187 :

№ п/п	Наименование характеристики земельного участка	Значение характеристики
1	2	3
1		

1	2	3
1.	Адрес земельного участка	687420, Российская Федерация, Забайкальский край, Могойтуйский р-н, Могойтуй пгт, Бальжимы Доржиевой ул, д 1
1.1.	Сведения о местоположении земельного участка (при отсутствии адреса) в структурированном в соответствии с федеральной информационной адресной системой виде	—
1.2.	Дополнительные сведения о местоположении земельного участка	—
2.	Площадь земельного участка \pm величина погрешности определения (вычисления) площади ($P \pm \Delta P$), м ²	1 411 \pm 13,00
3.	Формула, примененная для вычисления предельной погрешности определения площади земельного участка, с подставленными значениями и итоговые (вычисленные) значения	$3,5 * 0,10 * \sqrt{(1\ 411,00)} = 13$
4.	Площадь земельного участка согласно сведениям Единого государственного реестра недвижимости (Ркад), м ²	1 400,00
5.	Оценка расхождения Р и Ркад ($P - P_{кад}$), м ²	11
6.	Предельный минимальный и максимальный размеры земельного участка (Рмин и Рмакс), м ²	— —
7.	Вид (виды) разрешенного использования	Индивидуальное жилищное строительство
7.1.	Дополнительные сведения об использовании земельного участка	—
8.	Кадастровый или иной государственный учетный номер (инвентарный) здания, сооружения, объекта незавершенного строительства, расположенного на земельном участке	80:02:010101:659
9.	Сведения о земельных участках (землях общего пользования, территории общего пользования), посредством которых обеспечивается доступ	—
10.	Иные сведения	—
4. Пояснения к сведениям об уточняемом земельном участке с кадастровым номером		80:02:010101:187 :
1.	—	—

1. Сведения о характерных точках границ уточняемого земельного участка с кадастровым номером 80:02:010101:188 :
 Система координат МСК-75, зона 3 Зона № 3

Обозначение характерных точек границ	Координаты, м				Метод определения координат	Формулы, примененные для расчета средней квадратической погрешности определения координат характерных точек границ (Mt), с подставленными в такие формулы значениями и итоговые (вычисленные) значения Mt, м	Описание закрепления точки
	содержатся в Едином государственном реестре недвижимости		определены в результате выполнения комплексных кадастровых работ				
	X	Y	X	Y			
1	2	3	4	5	6	7	8
353	574 277,36	3 241 760,69	574 277,36	3 241 760,69	—	—	—
н1688У	—	—	574 249,56	3 241 790,26		0,20	
354	574 249,22	3 241 789,46	—	—		—	
н1686У	—	—	574 223,46	3 241 766,61		0,10	
н1687У	—	—	574 251,52	3 241 737,44		—	
355	574 223,20	3 241 766,06	—	—		—	
356	574 251,33	3 241 737,30	—	—		—	
353	574 277,36	3 241 760,69	574 277,36	3 241 760,69		—	

2. Сведения о частях границ уточняемого земельного участка с кадастровым номером 80:02:010101:188 :

Обозначение части границ		Горизонтальное проложение (S), м	Описание прохождения части границ	Сведения о согласовании местоположения границ (согласовано/спорное)
от т.	до т.			
1	2	3	4	5
353	н1688У	40,59	—	согласовано
н1688У	н1686У	35,22		
н1686У	н1687У	40,48		
н1687У	353	34,76		

3. Сведения о характеристиках уточняемого земельного участка с кадастровым номером 80:02:010101:188 :

№ п/п	Наименование характеристики земельного участка	Значение характеристики
1	2	3
1	2	3

1	2	3
1.	Адрес земельного участка	687420, Российская Федерация, Забайкальский край, Могойтуйский р-н, Могойтуй пгт, Дачная ул, д 25
1.1.	Сведения о местоположении земельного участка (при отсутствии адреса) в структурированном в соответствии с федеральной информационной адресной системой виде	—
1.2.	Дополнительные сведения о местоположении земельного участка	—
2.	Площадь земельного участка \pm величина погрешности определения (вычисления) площади ($P \pm \Delta P$), м ²	1 418 \pm 13,00
3.	Формула, примененная для вычисления предельной погрешности определения площади земельного участка, с подставленными значениями и итоговые (вычисленные) значения	$3,5 * 0,10 * \sqrt{(1\ 418,00)} = 13$
4.	Площадь земельного участка согласно сведениям Единого государственного реестра недвижимости (Ркад), м ²	1 407,00
5.	Оценка расхождения P и Ркад ($P - P_{кад}$), м ²	11
6.	Предельный минимальный и максимальный размеры земельного участка (Рмин и Рмакс), м ²	— —
7.	Вид (виды) разрешенного использования	Индивидуальное жилищное строительство
7.1.	Дополнительные сведения об использовании земельного участка	—
8.	Кадастровый или иной государственный учетный номер (инвентарный) здания, сооружения, объекта незавершенного строительства, расположенного на земельном участке	80:02:010101:628
9.	Сведения о земельных участках (землях общего пользования, территории общего пользования), посредством которых обеспечивается доступ	—
10.	Иные сведения	—
4. Пояснения к сведениям об уточняемом земельном участке с кадастровым номером		80:02:010101:188 :
1.	—	—

1. Сведения о характерных точках границ уточняемого земельного участка с кадастровым номером 80:02:010101:189 :
 Система координат МСК-75, зона 3 Зона № 3

Обозначение характерных точек границ	Координаты, м				Метод определения координат	Формулы, примененные для расчета средней квадратической погрешности определения координат характерных точек границ (Mt), с подставленными в такие формулы значениями и итоговые (вычисленные) значения Mt, м	Описание закрепления точки
	содержатся в Едином государственном реестре недвижимости		определены в результате выполнения комплексных кадастровых работ				
	X	Y	X	Y			
1	2	3	4	5	6	7	8
357	573 877,13	3 242 069,88	573 877,13	3 242 069,88	—	—	Столб(деревянный, бетонный, кирпичный)
н1393У	—	—	573 850,57	3 242 098,87			
н1394У	—	—	573 825,58	3 242 075,90			
358	573 851,11	3 242 098,74	—	—		0,20	—
359	573 825,68	3 242 074,85	—	—			
360	573 852,74	3 242 046,72	573 852,74	3 242 046,72		—	Столб(деревянный, бетонный, кирпичный)
357	573 877,13	3 242 069,88	573 877,13	3 242 069,88			

2. Сведения о частях границ уточняемого земельного участка с кадастровым номером 80:02:010101:189 :

Обозначение части границ		Горизонтальное проложение (S), м	Описание прохождения части границ	Сведения о согласовании местоположения границ (согласовано/спорное)
от т.	до т.			
1	2	3	4	5
357	н1393У	39,32	—	согласовано
н1393У	н1394У	33,94		
н1394У	360	39,86		
360	357	33,63		

3. Сведения о характеристиках уточняемого земельного участка с кадастровым номером 80:02:010101:189 :

№ п/п	Наименование характеристики земельного участка	Значение характеристики
1	2	3
1	2	3

1	2	3
1.	Адрес земельного участка	687420, Российская Федерация, Забайкальский край, Могойтуйский р-н, Могойтуй пгт, Дагбацыренова ул, д 23
1.1.	Сведения о местоположении земельного участка (при отсутствии адреса) в структурированном в соответствии с федеральной информационной адресной системой виде	—
1.2.	Дополнительные сведения о местоположении земельного участка	—
2.	Площадь земельного участка \pm величина погрешности определения (вычисления) площади ($P \pm \Delta P$), м ²	1 338 \pm 13,00
3.	Формула, примененная для вычисления предельной погрешности определения площади земельного участка, с подставленными значениями и итоговые (вычисленные) значения	$3,5 * 0,10 * \sqrt{(1\ 338,00)} = 13$
4.	Площадь земельного участка согласно сведениям Единого государственного реестра недвижимости (Ркад), м ²	1 334,00
5.	Оценка расхождения Р и Ркад ($P - P_{кад}$), м ²	4
6.	Предельный минимальный и максимальный размеры земельного участка (Рмин и Рмакс), м ²	— —
7.	Вид (виды) разрешенного использования	Индивидуальное жилищное строительство
7.1.	Дополнительные сведения об использовании земельного участка	—
8.	Кадастровый или иной государственный учетный номер (инвентарный) здания, сооружения, объекта незавершенного строительства, расположенного на земельном участке	80:02:010101:274
9.	Сведения о земельных участках (землях общего пользования, территории общего пользования), посредством которых обеспечивается доступ	—
10.	Иные сведения	—
4. Пояснения к сведениям об уточняемом земельном участке с кадастровым номером		80:02:010101:189 :
1.	—	—

1. Сведения о характерных точках границ уточняемого земельного участка с кадастровым номером 80:02:010101:190 :
 Система координат МСК-75, зона 3 Зона № 3

Обозначение характерных точек границ	Координаты, м				Метод определения координат	Формулы, примененные для расчета средней квадратической погрешности определения координат характерных точек границ (Mt), с подставленными в такие формулы значениями и итоговые (вычисленные) значения Mt, м	Описание закрепления точки	
	содержатся в Едином государственном реестре недвижимости		определены в результате выполнения комплексных кадастровых работ					
	X	Y	X	Y				
1	2	3	4	5	6	7	8	
361	574 061,87	3 241 784,31	—	—	—	0,20	—	
н1641У	—	—	574 062,13	3 241 784,46		—		
н1642У	—	—	574 034,75	3 241 814,03		—		
362	574 034,60	3 241 813,86	—	—		0,20		
363	574 008,98	3 241 789,66	574 008,98	3 241 789,66		—		Деревянный столб
364	574 036,36	3 241 760,30	574 036,36	3 241 760,30		—		
361	574 061,87	3 241 784,31	—	—	0,20	—		

2. Сведения о частях границ уточняемого земельного участка с кадастровым номером 80:02:010101:190 :

Обозначение части границ		Горизонтальное проложение (S), м	Описание прохождения части границ	Сведения о согласовании местоположения границ (согласовано/спорное)
от т.	до т.			
1	2	3	4	5
н1641У	н1642У	40,30	—	согласовано
н1642У	363	35,47		
363	364	40,15		
364	н1641У	35,32		

3. Сведения о характеристиках уточняемого земельного участка с кадастровым номером 80:02:010101:190 :

№ п/п	Наименование характеристики земельного участка	Значение характеристики
1	2	3
1	2	3

1	2	3
1.	Адрес земельного участка	687420, Российская Федерация, Забайкальский край, Могойтуйский р-н, Могойтуй пгт, Олимпийская ул, д 16
1.1.	Сведения о местоположении земельного участка (при отсутствии адреса) в структурированном в соответствии с федеральной информационной адресной системой виде	—
1.2.	Дополнительные сведения о местоположении земельного участка	—
2.	Площадь земельного участка ± величина погрешности определения (вычисления) площади ($P \pm \Delta P$), м ²	1 424 ± 13,00
3.	Формула, примененная для вычисления предельной погрешности определения площади земельного участка, с подставленными значениями и итоговые (вычисленные) значения	$3,5 * 0,10 * \sqrt{(1\ 424,00)} = 13$
4.	Площадь земельного участка согласно сведениям Единого государственного реестра недвижимости (Ркад), м ²	1 412,00
5.	Оценка расхождения Р и Ркад ($P - P_{кад}$), м ²	12
6.	Предельный минимальный и максимальный размеры земельного участка (Рмин и Рмакс), м ²	— —
7.	Вид (виды) разрешенного использования	Индивидуальное жилищное строительство
7.1.	Дополнительные сведения об использовании земельного участка	—
8.	Кадастровый или иной государственный учетный номер (инвентарный) здания, сооружения, объекта незавершенного строительства, расположенного на земельном участке	80:02:010101:727
9.	Сведения о земельных участках (землях общего пользования, территории общего пользования), посредством которых обеспечивается доступ	—
10.	Иные сведения	—
4. Пояснения к сведениям об уточняемом земельном участке с кадастровым номером		80:02:010101:190 :
1.	—	—

1. Сведения о характерных точках границ уточняемого земельного участка с кадастровым номером 80:02:010101:191 :
 Система координат МСК-75, зона 3 Зона № 3

Обозначение характерных точек границ	Координаты, м				Метод определения координат	Формулы, примененные для расчета средней квадратической погрешности определения координат характерных точек границ (Mt), с подставленными в такие формулы значениями и итоговые (вычисленные) значения Mt, м	Описание закрепления точки
	содержатся в Едином государственном реестре недвижимости		определены в результате выполнения комплексных кадастровых работ				
	X	Y	X	Y			
1	2	3	4	5	6	7	8
146	574 345,05	3 242 376,86	574 345,05	3 242 376,86	—	—	—
н1500У	—	—	574 372,53	3 242 347,51		0,20	
192	574 372,35	3 242 347,72	—	—		—	
365	574 397,84	3 242 371,80	574 397,84	3 242 371,80		—	
н1457У	—	—	574 370,92	3 242 400,71		0,20	
163	574 370,20	3 242 400,85	—	—		—	
146	574 345,05	3 242 376,86	574 345,05	3 242 376,86		—	

2. Сведения о частях границ уточняемого земельного участка с кадастровым номером 80:02:010101:191 :

Обозначение части границ		Горизонтальное проложение (S), м	Описание прохождения части границ	Сведения о согласовании местоположения границ (согласовано/спорное)
от т.	до т.			
1	2	3	4	5
146	н1500У	40,21	—	согласовано
н1500У	365	35,08		
365	н1457У	39,50		
н1457У	146	35,19		

3. Сведения о характеристиках уточняемого земельного участка с кадастровым номером 80:02:010101:191 :

№ п/п	Наименование характеристики земельного участка	Значение характеристики
1	2	3
1		

1	2	3
1.	Адрес земельного участка	—
1.1.	Сведения о местоположении земельного участка (при отсутствии адреса) в структурированном в соответствии с федеральной информационной адресной системой виде	Российская Федерация, Забайкальский край, Могойтуйский р-н, Могойтуй пгт, Бальжимы Доржиевой ул, 56
1.2.	Дополнительные сведения о местоположении земельного участка	—
2.	Площадь земельного участка ± величина погрешности определения (вычисления) площади ($P \pm \Delta P$), м ²	1 400 ± 13,00
3.	Формула, примененная для вычисления предельной погрешности определения площади земельного участка, с подставленными значениями и итоговые (вычисленные) значения	$3,5 * 0,10 * \sqrt{(1\ 400,00)} = 13$
4.	Площадь земельного участка согласно сведениям Единого государственного реестра недвижимости (Ркад), м ²	1 397,00
5.	Оценка расхождения Р и Ркад ($P - P_{кад}$), м ²	3
6.	Предельный минимальный и максимальный размеры земельного участка (Рмин и Рмакс), м ²	— —
7.	Вид (виды) разрешенного использования	Для индивидуального жилищного строительства
7.1.	Дополнительные сведения об использовании земельного участка	—
8.	Кадастровый или иной государственный учетный номер (инвентарный) здания, сооружения, объекта незавершенного строительства, расположенного на земельном участке	80:02:010101:437
9.	Сведения о земельных участках (землях общего пользования, территории общего пользования), посредством которых обеспечивается доступ	—
10.	Иные сведения	—
4. Пояснения к сведениям об уточняемом земельном участке с кадастровым номером		80:02:010101:191 :
1.	—	—

1. Сведения о характерных точках границ уточняемого земельного участка с кадастровым номером 80:02:010101:193 :
 Система координат МСК-75, зона 3 Зона № 3

Обозначение характерных точек границ	Координаты, м				Метод определения координат	Формулы, примененные для расчета средней квадратической погрешности определения координат характерных точек границ (Mt), с подставленными в такие формулы значениями и итоговые (вычисленные) значения Mt, м	Описание закрепления точки
	содержатся в Едином государственном реестре недвижимости		определены в результате выполнения комплексных кадастровых работ				
	X	Y	X	Y			
1	2	3	4	5	6	7	8
366	574 171,17	3 241 663,16	574 171,17	3 241 663,16	—	—	—
367	574 143,10	3 241 693,47	574 143,10	3 241 693,47			
368	574 117,39	3 241 670,46	574 117,39	3 241 670,46			
369	574 144,93	3 241 641,09	574 144,93	3 241 641,09			
366	574 171,17	3 241 663,16	574 171,17	3 241 663,16			

2. Сведения о частях границ уточняемого земельного участка с кадастровым номером 80:02:010101:193 :

Обозначение части границ		Горизонтальное проложение (S), м	Описание прохождения части границ	Сведения о согласовании местоположения границ (согласовано/спорное)
от т.	до т.			
1	2	3	4	5
366	367	41,31	—	согласовано
367	368	34,50		
368	369	40,26		
369	366	34,29		

3. Сведения о характеристиках уточняемого земельного участка с кадастровым номером 80:02:010101:193 :

№ п/п	Наименование характеристики земельного участка	Значение характеристики
1	2	3
1.	Адрес земельного участка	687420, Российская Федерация, Забайкальский край, Могойтуйский р-н, Могойтуй пгт, Дачная ул, д 17
1.1.	Сведения о местоположении земельного участка (при отсутствии адреса) в структурированном в соответствии с федеральной информационной адресной системой виде	—
1.2.	Дополнительные сведения о местоположении земельного участка	—

1	2	3
2.	Площадь земельного участка ± величина погрешности определения (вычисления) площади ($P \pm \Delta P$), м ²	1 402 ± 13,00
3.	Формула, примененная для вычисления предельной погрешности определения площади земельного участка, с подставленными значениями и итоговые (вычисленные) значения	$3,5 * 0,10 * \sqrt{(1\ 402,00)} = 13$
4.	Площадь земельного участка согласно сведениям Единого государственного реестра недвижимости (Ркад), м ²	1 402,00
5.	Оценка расхождения P и Ркад ($P - P_{кад}$), м ²	0
6.	Предельный минимальный и максимальный размеры земельного участка (Рмин и Рмакс), м ²	— —
7.	Вид (виды) разрешенного использования	Индивидуальное жилищное строительство
7.1.	Дополнительные сведения об использовании земельного участка	—
8.	Кадастровый или иной государственный учетный номер (инвентарный) здания, сооружения, объекта незавершенного строительства, расположенного на земельном участке	—
9.	Сведения о земельных участках (землях общего пользования, территории общего пользования), посредством которых обеспечивается доступ	—
10.	Иные сведения	—

4. Пояснения к сведениям об уточняемом земельном участке с кадастровым номером 80:02:010101:193 :

1.	—
----	---

1. Сведения о характерных точках границ уточняемого земельного участка с кадастровым номером 80:02:010101:194 :
 Система координат МСК-75, зона 3 Зона № 3

Обозначение характерных точек границ	Координаты, м				Метод определения координат	Формулы, примененные для расчета средней квадратической погрешности определения координат характерных точек границ (Mt), с подставленными в такие формулы значениями и итоговые (вычисленные) значения Mt, м	Описание закрепления точки
	содержатся в Едином государственном реестре недвижимости		определены в результате выполнения комплексных кадастровых работ				
	X	Y	X	Y			
1	2	3	4	5	6	7	8
265	573 640,67	3 241 711,58	573 640,67	3 241 711,58	—	—	—

1	2	3	4	5	6	7	8
76	573 616,08	3 241 688,24	573 616,08	3 241 688,24	—	—	—
370	573 642,58	3 241 657,19	573 642,58	3 241 657,19			
270	573 667,80	3 241 681,18	573 667,80	3 241 681,18			
265	573 640,67	3 241 711,58	573 640,67	3 241 711,58			

2. Сведения о частях границ уточняемого земельного участка с кадастровым номером 80:02:010101:194 :

Обозначение части границ		Горизонтальное проложение (S), м	Описание прохождения части границ	Сведения о согласовании местоположения границ (согласовано/спорное)
от т.	до т.			
1	2	3	4	5
265	76	33,90	—	согласовано
76	370	40,82		
370	270	34,81		
270	265	40,75		

3. Сведения о характеристиках уточняемого земельного участка с кадастровым номером 80:02:010101:194 :

№ п/п	Наименование характеристики земельного участка	Значение характеристики
1	2	3
1.	Адрес земельного участка	687420, Российская Федерация, Забайкальский край, Могойтуйский р-н, Могойтуй пгт, Бальжимы Доржиевой ул, д 2
1.1.	Сведения о местоположении земельного участка (при отсутствии адреса) в структурированном в соответствии с федеральной информационной адресной системой виде	—
1.2.	Дополнительные сведения о местоположении земельного участка	—
2.	Площадь земельного участка ± величина погрешности определения (вычисления) площади ($P \pm \Delta P$), м ²	1 400 ± 13,00
3.	Формула, примененная для вычисления предельной погрешности определения площади земельного участка, с подставленными значениями и итоговые (вычисленные) значения	$3,5 * 0,10 * \sqrt{(1\ 400,00)} = 13$
4.	Площадь земельного участка согласно сведениям Единого государственного реестра недвижимости (Ркад), м ²	1 400,00
5.	Оценка расхождения Р и Ркад ($P - P_{кад}$), м ²	0
6.	Предельный минимальный и максимальный размеры земельного участка (Рмин и Рмакс), м ²	— —
7.	Вид (виды) разрешенного использования	Индивидуальное жилищное строительство

1	2	3
7.1.	Дополнительные сведения об использовании земельного участка	—
8.	Кадастровый или иной государственный учетный номер (инвентарный) здания, сооружения, объекта незавершенного строительства, расположенного на земельном участке	—
9.	Сведения о земельных участках (землях общего пользования, территории общего пользования), посредством которых обеспечивается доступ	—
10.	Иные сведения	—

4. Пояснения к сведениям об уточняемом земельном участке с кадастровым номером 80:02:010101:194 :

1.	—
----	---

1. Сведения о характерных точках границ уточняемого земельного участка с кадастровым номером 80:02:010101:195 :

Система координат МСК-75, зона 3 Зона № 3

Обозначение характерных точек границ	Координаты, м				Метод определения координат	Формулы, примененные для расчета средней квадратической погрешности определения координат характерных точек границ (Mt), с подставленными в такие формулы значениями и итоговые (вычисленные) значения Mt, м	Описание закрепления точки
	содержатся в Едином государственном реестре недвижимости		определены в результате выполнения комплексных кадастровых работ				
	X	Y	X	Y			
1	2	3	4	5	6	7	8
371	574 112,80	3 241 832,79	574 112,80	3 241 832,79	—	—	Долговременный межевой знак
372	574 085,31	3 241 861,83	574 085,31	3 241 861,83			столб деревянный
373	574 059,95	3 241 837,63	574 059,95	3 241 837,63			—
374	574 087,52	3 241 808,74	574 087,52	3 241 808,74			—
Н 1	574 113,20	3 241 832,40	574 113,20	3 241 832,40			Долговременный межевой знак
371	574 112,80	3 241 832,79	574 112,80	3 241 832,79			

2. Сведения о частях границ уточняемого земельного участка с кадастровым номером 80:02:010101:195 :

Обозначение части границ		Горизонтальное проложение (S), м	Описание прохождения части границ	Сведения о согласовании местоположения границ (согласовано/спорное)
от т.	до т.			

1	2	3	4	5
371	372	39,99	—	согласовано
372	373	35,05		
373	374	39,93		
374	Н 1	34,92		
Н 1	371	0,56		

3. Сведения о характеристиках уточняемого земельного участка с кадастровым номером 80:02:010101:195 :

№ п/п	Наименование характеристики земельного участка	Значение характеристики
1	2	3
1.	Адрес земельного участка	—
1.1.	Сведения о местоположении земельного участка (при отсутствии адреса) в структурированном в соответствии с федеральной информационной адресной системой виде	Российская Федерация, Забайкальский край, Могойтуйский р-н, Могойтуй пгт, Олимпийская ул
1.2.	Дополнительные сведения о местоположении земельного участка	—
2.	Площадь земельного участка ± величина погрешности определения (вычисления) площади ($P \pm \Delta P$), м ²	1 407 ± 13,00
3.	Формула, примененная для вычисления предельной погрешности определения площади земельного участка, с подставленными значениями и итоговые (вычисленные) значения	$3,5 * 0,10 * \sqrt{(1\ 407,00)} = 13$
4.	Площадь земельного участка согласно сведениям Единого государственного реестра недвижимости (Ркад), м ²	1 398,00
5.	Оценка расхождения Р и Ркад ($P - P_{кад}$), м ²	9
6.	Предельный минимальный и максимальный размеры земельного участка (Рмин и Рмакс), м ²	— —
7.	Вид (виды) разрешенного использования	индивидуальное жилищное строительство
7.1.	Дополнительные сведения об использовании земельного участка	—
8.	Кадастровый или иной государственный учетный номер (инвентарный) здания, сооружения, объекта незавершенного строительства, расположенного на земельном участке	—
9.	Сведения о земельных участках (землях общего пользования, территории общего пользования), посредством которых обеспечивается доступ	—
10.	Иные сведения	—

4. Пояснения к сведениям об уточняемом земельном участке с кадастровым номером 80:02:010101:195 :

1.	—
----	---

1. Сведения о характерных точках границ уточняемого земельного участка с кадастровым номером 80:02:010101:196 :
Система координат МСК-75, зона 3 Зона № 3

Обозначение характерных точек границ	Координаты, м				Метод определения координат	Формулы, примененные для расчета средней квадратической погрешности определения координат характерных точек границ (Mt), с подставленными в такие формулы значениями и итоговые (вычисленные) значения Mt, м	Описание закрепления точки
	содержатся в Едином государственном реестре недвижимости		определены в результате выполнения комплексных кадастровых работ				
	X	Y	X	Y			
1	2	3	4	5	6	7	8
282	573 992,66	3 242 177,97	573 992,66	3 242 177,97	—	—	Долговременный межевой знак
375	574 017,98	3 242 201,92	574 017,98	3 242 201,92			
376	573 990,96	3 242 231,47	573 990,96	3 242 231,47			
283	573 966,42	3 242 206,51	573 966,42	3 242 206,51			
282	573 992,66	3 242 177,97	573 992,66	3 242 177,97			Долговременный межевой знак

2. Сведения о частях границ уточняемого земельного участка с кадастровым номером 80:02:010101:196 :

Обозначение части границ		Горизонтальное проложение (S), м	Описание прохождения части границ	Сведения о согласовании местоположения границ (согласовано/спорное)
от т.	до т.			
1	2	3	4	5
282	375	34,85	—	согласовано
375	376	40,04		
376	283	35,00		
283	282	38,77		

3. Сведения о характеристиках уточняемого земельного участка с кадастровым номером 80:02:010101:196 :

№ п/п	Наименование характеристики земельного участка	Значение характеристики
1	2	3
1	2	3

1	2	3
1.	Адрес земельного участка	687420, Российская Федерация, Забайкальский край, Могойтуйский р-н, Могойтуй пгт, Дагбацыренова ул, д 33
1.1.	Сведения о местоположении земельного участка (при отсутствии адреса) в структурированном в соответствии с федеральной информационной адресной системой виде	—
1.2.	Дополнительные сведения о местоположении земельного участка	—
2.	Площадь земельного участка \pm величина погрешности определения (вычисления) площади ($P \pm \Delta P$), м ²	1 375 \pm 13,00
3.	Формула, примененная для вычисления предельной погрешности определения площади земельного участка, с подставленными значениями и итоговые (вычисленные) значения	$3,5 * 0,10 * \sqrt{(1\ 375,00)} = 13$
4.	Площадь земельного участка согласно сведениям Единого государственного реестра недвижимости (Ркад), м ²	1 376,00
5.	Оценка расхождения P и Ркад ($P - P_{кад}$), м ²	1
6.	Предельный минимальный и максимальный размеры земельного участка (Рмин и Рмакс), м ²	— —
7.	Вид (виды) разрешенного использования	Индивидуальное жилищное строительство
7.1.	Дополнительные сведения об использовании земельного участка	—
8.	Кадастровый или иной государственный учетный номер (инвентарный) здания, сооружения, объекта незавершенного строительства, расположенного на земельном участке	80:02:010101:542
9.	Сведения о земельных участках (землях общего пользования, территории общего пользования), посредством которых обеспечивается доступ	—
10.	Иные сведения	—
4. Пояснения к сведениям об уточняемом земельном участке с кадастровым номером		80:02:010101:196 :
1.	—	—

1. Сведения о характерных точках границ уточняемого земельного участка с кадастровым номером 80:02:010101:197 :
 Система координат МСК-75, зона 3 Зона № 3

Обозначение характерных точек границ	Координаты, м				Метод определения координат	Формулы, примененные для расчета средней квадратической погрешности определения координат характерных точек границ (Mt), с подставленными в такие формулы значениями и итоговые (вычисленные) значения Mt, м	Описание закрепления точки
	содержатся в Едином государственном реестре недвижимости		определены в результате выполнения комплексных кадастровых работ				
	X	Y	X	Y			
1	2	3	4	5	6	7	8
99	573 970,30	3 242 022,78	—	—	—	0,20	—
199	573 995,83	3 242 046,84	—	—		—	
н1452У	—	—	573 995,93	3 242 046,96		0,20	
н1451У	—	—	573 969,62	3 242 075,25		—	
377	573 969,15	3 242 075,73	—	—		0,20	
н1449У	—	—	573 943,93	3 242 051,83		—	
н1450У	—	—	573 970,63	3 242 023,09		0,20	
100	573 942,89	3 242 051,84	—	—		—	
99	573 970,30	3 242 022,78	—	—		0,20	

2. Сведения о частях границ уточняемого земельного участка с кадастровым номером 80:02:010101:197 :

Обозначение части границ		Горизонтальное проложение (S), м	Описание прохождения части границ	Сведения о согласовании местоположения границ (согласовано/спорное)
от т.	до т.			
1	2	3	4	5
н1452У	н1451У	38,63	—	согласовано
н1451У	н1449У	34,76		
н1449У	н1450У	39,23		
н1450У	н1452У	34,78		

3. Сведения о характеристиках уточняемого земельного участка с кадастровым номером 80:02:010101:197 :

№ п/п	Наименование характеристики земельного участка	Значение характеристики
1	2	3
1		

1	2	3
1.	Адрес земельного участка	687420, Российская Федерация, Забайкальский край, Могойтуйский р-н, Могойтуй пгт, Парадовича ул, д 27
1.1.	Сведения о местоположении земельного участка (при отсутствии адреса) в структурированном в соответствии с федеральной информационной адресной системой виде	—
1.2.	Дополнительные сведения о местоположении земельного участка	—
2.	Площадь земельного участка \pm величина погрешности определения (вычисления) площади ($P \pm \Delta P$), м ²	1 354 \pm 13,00
3.	Формула, примененная для вычисления предельной погрешности определения площади земельного участка, с подставленными значениями и итоговые (вычисленные) значения	$3,5 * 0,10 * \sqrt{(1\ 354,00)} = 13$
4.	Площадь земельного участка согласно сведениям Единого государственного реестра недвижимости (Ркад), м ²	1 399,00
5.	Оценка расхождения P и Ркад ($P - P_{кад}$), м ²	45
6.	Предельный минимальный и максимальный размеры земельного участка (Рмин и Рмакс), м ²	— —
7.	Вид (виды) разрешенного использования	Индивидуальное жилищное строительство
7.1.	Дополнительные сведения об использовании земельного участка	—
8.	Кадастровый или иной государственный учетный номер (инвентарный) здания, сооружения, объекта незавершенного строительства, расположенного на земельном участке	80:02:010101:621
9.	Сведения о земельных участках (землях общего пользования, территории общего пользования), посредством которых обеспечивается доступ	—
10.	Иные сведения	—
4. Пояснения к сведениям об уточняемом земельном участке с кадастровым номером		80:02:010101:197 :
1.	—	—

1. Сведения о характерных точках границ уточняемого земельного участка с кадастровым номером 80:02:010101:198 :
 Система координат МСК-75, зона 3 Зона № 3

Обозначение характерных точек границ	Координаты, м				Метод определения координат	Формулы, примененные для расчета средней квадратической погрешности определения координат характерных точек границ (Mt), с подставленными в такие формулы значениями и итоговые (вычисленные) значения Mt, м	Описание закрепления точки	
	содержатся в Едином государственном реестре недвижимости		определены в результате выполнения комплексных кадастровых работ					
	X	Y	X	Y				
1	2	3	4	5	6	7	8	
157	574 794,00	3 242 876,01	574 794,00	3 242 876,01	—	—	—	
н1362У	—	—	574 792,46	3 242 874,40				
н1409У	—	—	574 768,12	3 242 855,32				
162	574 792,09	3 242 874,27	—	—		0,20	Закрепление отсутствует	
176	574 764,16	3 242 853,06	—	—				Столб деревянный
379	574 790,80	3 242 824,19	—	—				
н1408У	—	—	574 794,97	3 242 823,21			—	—
11	574 795,18	3 242 823,37	—	—			0,10	
10	574 820,98	3 242 842,94	574 820,98	3 242 842,94			—	
584	574 820,69	3 242 843,34	—	—			0,20	
378	574 817,94	3 242 846,71	—	—				
157	574 794,00	3 242 876,01	574 794,00	3 242 876,01		—		

2. Сведения о частях границ уточняемого земельного участка с кадастровым номером 80:02:010101:198 :

Обозначение части границ		Горизонтальное проложение (S), м	Описание прохождения части границ	Сведения о согласовании местоположения границ (согласовано/спорное)
от т.	до т.			
1	2	3	4	5
157	н1362У	2,23	—	согласовано
н1362У	н1409У	30,93		
н1409У	н1408У	41,86		
н1408У	10	32,65		
10	157	42,68		

3. Сведения о характеристиках уточняемого земельного участка с кадастровым номером 80:02:010101:198 :

№ п/п	Наименование характеристики земельного участка	Значение характеристики
-------	--	-------------------------

1	2	3
1.	Адрес земельного участка	687420, Российская Федерация, Забайкальский край, Могойтуйский р-н, Могойтуй пгт, Парадовича ул, д 94
1.1.	Сведения о местоположении земельного участка (при отсутствии адреса) в структурированном в соответствии с федеральной информационной адресной системой виде	—
1.2.	Дополнительные сведения о местоположении земельного участка	—
2.	Площадь земельного участка \pm величина погрешности определения (вычисления) площади ($P \pm \Delta P$), м ²	1 385 \pm 13,00
3.	Формула, примененная для вычисления предельной погрешности определения площади земельного участка, с подставленными значениями и итоговые (вычисленные) значения	$3,5 * 0,10 * \sqrt{(1\ 385,00)} = 13$
4.	Площадь земельного участка согласно сведениям Единого государственного реестра недвижимости (Ркад), м ²	1 400,00
5.	Оценка расхождения Р и Ркад ($P - P_{кад}$), м ²	15
6.	Предельный минимальный и максимальный размеры земельного участка (Рмин и Рмакс), м ²	— —
7.	Вид (виды) разрешенного использования	Индивидуальное жилищное строительство
7.1.	Дополнительные сведения об использовании земельного участка	—
8.	Кадастровый или иной государственный учетный номер (инвентарный) здания, сооружения, объекта незавершенного строительства, расположенного на земельном участке	80:02:010101:825
9.	Сведения о земельных участках (землях общего пользования, территории общего пользования), посредством которых обеспечивается доступ	—
10.	Иные сведения	—
4. Пояснения к сведениям об уточняемом земельном участке с кадастровым номером		80:02:010101:198 :
1.	—	—

1. Сведения о характерных точках границ уточняемого земельного участка с кадастровым номером 80:02:010101:199 :
 Система координат МСК-75, зона 3 Зона № 3

Обозначение характерных точек границ	Координаты, м				Метод определения координат	Формулы, примененные для расчета средней квадратической погрешности определения координат характерных точек границ (Mt), с подставленными в такие формулы значениями и итоговые (вычисленные) значения Mt, м	Описание закрепления точки
	содержатся в Едином государственном реестре недвижимости		определены в результате выполнения комплексных кадастровых работ				
	X	Y	X	Y			
1	2	3	4	5	6	7	8
380	573 788,22	3 241 660,52	573 788,22	3 241 660,52	—	—	Долговременный межевой знак
н1565У	—	—	573 760,49	3 241 690,52			—
н1566У	—	—	573 734,87	3 241 666,50			—
381	573 761,25	3 241 690,58	—	—	—	0,20	Долговременный межевой знак
382	573 735,59	3 241 666,34	—	—	—	—	—
383	573 762,77	3 241 636,35	573 762,77	3 241 636,35			
380	573 788,22	3 241 660,52	573 788,22	3 241 660,52			—

2. Сведения о частях границ уточняемого земельного участка с кадастровым номером 80:02:010101:199 :

Обозначение части границ		Горизонтальное проложение (S), м	Описание прохождения части границ	Сведения о согласовании местоположения границ (согласовано/спорное)
от т.	до т.			
1	2	3	4	5
380	н1565У	40,85	—	согласовано
н1565У	н1566У	35,12		
н1566У	383	41,08		
383	380	35,10		

3. Сведения о характеристиках уточняемого земельного участка с кадастровым номером 80:02:010101:199 :

№ п/п	Наименование характеристики земельного участка	Значение характеристики
1	2	3
1	2	3

1	2	3
1.	Адрес земельного участка	687420, Российская Федерация, Забайкальский край, Могойтуйский р-н, Могойтуй пгт, Северный пер, д 6
1.1.	Сведения о местоположении земельного участка (при отсутствии адреса) в структурированном в соответствии с федеральной информационной адресной системой виде	—
1.2.	Дополнительные сведения о местоположении земельного участка	—
2.	Площадь земельного участка \pm величина погрешности определения (вычисления) площади ($P \pm \Delta P$), м ²	1 438 \pm 13,00
3.	Формула, примененная для вычисления предельной погрешности определения площади земельного участка, с подставленными значениями и итоговые (вычисленные) значения	$3,5 * 0,10 * \sqrt{(1\ 438,00)} = 13$
4.	Площадь земельного участка согласно сведениям Единого государственного реестра недвижимости (Ркад), м ²	1 423,00
5.	Оценка расхождения Р и Ркад ($P - P_{кад}$), м ²	15
6.	Предельный минимальный и максимальный размеры земельного участка (Рмин и Рмакс), м ²	— —
7.	Вид (виды) разрешенного использования	Индивидуальное жилищное строительство
7.1.	Дополнительные сведения об использовании земельного участка	—
8.	Кадастровый или иной государственный учетный номер (инвентарный) здания, сооружения, объекта незавершенного строительства, расположенного на земельном участке	80:02:010101:698
9.	Сведения о земельных участках (землях общего пользования, территории общего пользования), посредством которых обеспечивается доступ	—
10.	Иные сведения	—
4. Пояснения к сведениям об уточняемом земельном участке с кадастровым номером		80:02:010101:199 :
1.		—

1. Сведения о характерных точках границ уточняемого земельного участка с кадастровым номером 80:02:010101:20 :
 Система координат МСК-75, зона 3 Зона № 3

Обозначение характерных точек границ	Координаты, м				Метод определения координат	Формулы, примененные для расчета средней квадратической погрешности определения координат характерных точек границ (Mt), с подставленными в такие формулы значениями и итоговые (вычисленные) значения Mt, м	Описание закрепления точки
	содержатся в Едином государственном реестре недвижимости		определены в результате выполнения комплексных кадастровых работ				
	X	Y	X	Y			
1	2	3	4	5	6	7	8
48	573 980,42	3 242 335,72	—	—	—	—	—
н1255У	—	—	573 951,53	3 242 308,63			
49	573 952,18	3 242 308,01	—	—			
384	573 978,71	3 242 277,14	573 978,71	3 242 277,14			
385	574 008,24	3 242 304,30	574 008,24	3 242 304,30			
н1256У	—	—	573 980,55	3 242 336,49			
48	573 980,42	3 242 335,72	—	—			

2. Сведения о частях границ уточняемого земельного участка с кадастровым номером 80:02:010101:20 :

Обозначение части границ		Горизонтальное проложение (S), м	Описание прохождения части границ	Сведения о согласовании местоположения границ (согласовано/спорное)
от т.	до т.			
1	2	3	4	5
н1255У	384	41,60	—	согласовано
384	385	40,12		
385	н1256У	42,46		
н1256У	н1255У	40,23		

3. Сведения о характеристиках уточняемого земельного участка с кадастровым номером 80:02:010101:20 :

№ п/п	Наименование характеристики земельного участка	Значение характеристики
1	2	3

1	2	3
1.	Адрес земельного участка	—
1.1.	Сведения о местоположении земельного участка (при отсутствии адреса) в структурированном в соответствии с федеральной информационной адресной системой виде	Российская Федерация, Забайкальский край, Могойтуйский р-н, Могойтуй пгт, Дагбацыренова ул, д 34
1.2.	Дополнительные сведения о местоположении земельного участка	—
2.	Площадь земельного участка ± величина погрешности определения (вычисления) площади ($P \pm \Delta P$), м ²	1 687 ± 14,00
3.	Формула, примененная для вычисления предельной погрешности определения площади земельного участка, с подставленными значениями и итоговые (вычисленные) значения	$3,5*0,10*\sqrt{(1\ 687,00)} = 14$
4.	Площадь земельного участка согласно сведениям Единого государственного реестра недвижимости (Ркад), м ²	1 646,00
5.	Оценка расхождения P и Ркад ($P - P_{кад}$), м ²	41
6.	Предельный минимальный и максимальный размеры земельного участка (Рмин и Рмакс), м ²	— —
7.	Вид (виды) разрешенного использования	Под жилую застройку (Индивидуальную)
7.1.	Дополнительные сведения об использовании земельного участка	—
8.	Кадастровый или иной государственный учетный номер (инвентарный) здания, сооружения, объекта незавершенного строительства, расположенного на земельном участке	80:02:010101:730
9.	Сведения о земельных участках (землях общего пользования, территории общего пользования), посредством которых обеспечивается доступ	—
10.	Иные сведения	—
4. Пояснения к сведениям об уточняемом земельном участке с кадастровым номером		80:02:010101:20 :
1.	—	—

1. Сведения о характерных точках границ уточняемого земельного участка с кадастровым номером 80:02:010101:200 :
 Система координат МСК-75, зона 3 Зона № 3

Обозначение характерных точек границ	Координаты, м				Метод определения координат	Формулы, примененные для расчета средней квадратической погрешности определения координат характерных точек границ (Mt), с подставленными в такие формулы значениями и итоговые (вычисленные) значения Mt, м	Описание закрепления точки	
	содержатся в Едином государственном реестре недвижимости		определены в результате выполнения комплексных кадастровых работ					
	X	Y	X	Y				
1	2	3	4	5	6	7	8	
240	574 503,20	3 242 336,74	—	—	—	0,20	—	
н1592У	—	—	574 503,65	3 242 336,76		—		
н1591У	—	—	574 528,31	3 242 359,93		—		
245	574 528,12	3 242 360,13	—	—		0,20		
н1520У	—	—	574 501,73	3 242 389,39		—		
н1522У	—	—	574 476,09	3 242 365,59		—		
244	574 501,63	3 242 389,50	—	—		0,20		
241	574 475,64	3 242 365,57	574 475,64	3 242 365,57		—		Столб(деревянный, бетонный, кирпичный)
240	574 503,20	3 242 336,74	—	—		0,20		—

2. Сведения о частях границ уточняемого земельного участка с кадастровым номером 80:02:010101:200 :

Обозначение части границ		Горизонтальное проложение (S), м	Описание прохождения части границ	Сведения о согласовании местоположения границ (согласовано/спорное)
от т.	до т.			
1	2	3	4	5
н1592У	н1591У	33,84	—	согласовано
н1591У	н1520У	39,68		
н1520У	н1522У	34,98		
н1522У	241	0,45		
241	н1592У	40,18		

3. Сведения о характеристиках уточняемого земельного участка с кадастровым номером 80:02:010101:200 :

№ п/п	Наименование характеристики земельного участка	Значение характеристики
1	2	3
1	2	3

1	2	3
1.	Адрес земельного участка	687420, Российская Федерация, Забайкальский край, Могойтуйский р-н, Могойтуй пгт, Вековая ул, д 62
1.1.	Сведения о местоположении земельного участка (при отсутствии адреса) в структурированном в соответствии с федеральной информационной адресной системой виде	—
1.2.	Дополнительные сведения о местоположении земельного участка	—
2.	Площадь земельного участка \pm величина погрешности определения (вычисления) площади ($P \pm \Delta P$), м ²	1 376 \pm 13,00
3.	Формула, примененная для вычисления предельной погрешности определения площади земельного участка, с подставленными значениями и итоговые (вычисленные) значения	$3,5 * 0,10 * \sqrt{(1\ 376,00)} = 13$
4.	Площадь земельного участка согласно сведениям Единого государственного реестра недвижимости (Ркад), м ²	1 380,00
5.	Оценка расхождения P и Ркад ($P - P_{кад}$), м ²	4
6.	Предельный минимальный и максимальный размеры земельного участка (Рмин и Рмакс), м ²	— —
7.	Вид (виды) разрешенного использования	Индивидуальное жилищное строительство
7.1.	Дополнительные сведения об использовании земельного участка	—
8.	Кадастровый или иной государственный учетный номер (инвентарный) здания, сооружения, объекта незавершенного строительства, расположенного на земельном участке	80:02:010101:778
9.	Сведения о земельных участках (землях общего пользования, территории общего пользования), посредством которых обеспечивается доступ	—
10.	Иные сведения	—
4. Пояснения к сведениям об уточняемом земельном участке с кадастровым номером		80:02:010101:200 :
1.		—

1. Сведения о характерных точках границ уточняемого земельного участка с кадастровым номером 80:02:010101:201 :
 Система координат МСК-75, зона 3 Зона № 3

Обозначение характерных точек границ	Координаты, м				Метод определения координат	Формулы, примененные для расчета средней квадратической погрешности определения координат характерных точек границ (Mt), с подставленными в такие формулы значениями и итоговые (вычисленные) значения Mt, м	Описание закрепления точки
	содержатся в Едином государственном реестре недвижимости		определены в результате выполнения комплексных кадастровых работ				
	X	Y	X	Y			
1	2	3	4	5	6	7	8
111	574 268,83	3 242 305,04	574 268,83	3 242 305,04	—	—	—
114	574 243,51	3 242 281,17	574 243,51	3 242 281,17			
148	574 270,89	3 242 251,75	574 270,89	3 242 251,75			
144	574 296,15	3 242 275,86	574 296,15	3 242 275,86			
111	574 268,83	3 242 305,04	574 268,83	3 242 305,04			
111	574 268,83	3 242 305,04	574 268,83	3 242 305,04			

2. Сведения о частях границ уточняемого земельного участка с кадастровым номером 80:02:010101:201 :

Обозначение части границ		Горизонтальное проложение (S), м	Описание прохождения части границ	Сведения о согласовании местоположения границ (согласовано/спорное)
от т.	до т.			
1	2	3	4	5
111	114	34,80	—	согласовано
114	148	40,19		
148	144	34,92		
144	111	39,97		
144	111	39,97		

3. Сведения о характеристиках уточняемого земельного участка с кадастровым номером 80:02:010101:201 :

№ п/п	Наименование характеристики земельного участка	Значение характеристики
1	2	3
1.	Адрес земельного участка	—
1.1.	Сведения о местоположении земельного участка (при отсутствии адреса) в структурированном в соответствии с федеральной информационной адресной системой виде	Российская Федерация, Забайкальский край, Могойтуйский р-н, Могойтуй пгт, Бальжимы Доржиевой ул, 48
1.2.	Дополнительные сведения о местоположении земельного участка	—

1	2	3
2.	Площадь земельного участка ± величина погрешности определения (вычисления) площади ($P \pm \Delta P$), м ²	1 397 ± 13,00
3.	Формула, примененная для вычисления предельной погрешности определения площади земельного участка, с подставленными значениями и итоговые (вычисленные) значения	$3,5 * 0,10 * \sqrt{(1\ 397,00)} = 13$
4.	Площадь земельного участка согласно сведениям Единого государственного реестра недвижимости (Ркад), м ²	1 398,00
5.	Оценка расхождения P и Ркад ($P - P_{кад}$), м ²	1
6.	Предельный минимальный и максимальный размеры земельного участка (Рмин и Рмакс), м ²	— —
7.	Вид (виды) разрешенного использования	Для индивидуального жилищного строительства
7.1.	Дополнительные сведения об использовании земельного участка	—
8.	Кадастровый или иной государственный учетный номер (инвентарный) здания, сооружения, объекта незавершенного строительства, расположенного на земельном участке	80:02:010101:672
9.	Сведения о земельных участках (землях общего пользования, территории общего пользования), посредством которых обеспечивается доступ	—
10.	Иные сведения	—

4. Пояснения к сведениям об уточняемом земельном участке с кадастровым номером 80:02:010101:201 :

1.	—
----	---

1. Сведения о характерных точках границ уточняемого земельного участка с кадастровым номером 80:02:010101:202 :

Система координат МСК-75, зона 3 Зона № 3

Обозначение характерных точек границ	Координаты, м				Метод определения координат	Формулы, примененные для расчета средней квадратической погрешности определения координат характерных точек границ (Mt), с подставленными в такие формулы значениями и итоговые (вычисленные) значения Mt, м	Описание закрепления точки
	содержатся в Едином государственном реестре недвижимости		определены в результате выполнения комплексных кадастровых работ				
	X	Y	X	Y			
1	2	3	4	5	6	7	8
74	573 614,70	3 241 743,68	573 614,70	3 241 743,68	—	—	—

1	2	3	4	5	6	7	8
75	573 589,92	3 241 719,59	573 589,92	3 241 719,59	—	—	—
76	573 616,08	3 241 688,24	573 616,08	3 241 688,24			
265	573 640,67	3 241 711,58	573 640,67	3 241 711,58			
74	573 614,70	3 241 743,68	573 614,70	3 241 743,68			

2. Сведения о частях границ уточняемого земельного участка с кадастровым номером 80:02:010101:202 :

Обозначение части границ		Горизонтальное проложение (S), м	Описание прохождения части границ	Сведения о согласовании местоположения границ (согласовано/спорное)
от т.	до т.			
1	2	3	4	5
74	75	34,56	—	согласовано
75	76	40,83		
76	265	33,90		
265	74	41,29		

3. Сведения о характеристиках уточняемого земельного участка с кадастровым номером 80:02:010101:202 :

№ п/п	Наименование характеристики земельного участка	Значение характеристики
1	2	3
1.	Адрес земельного участка	687420, Российская Федерация, Забайкальский край, Могойтуйский р-н, Могойтуй пгт, Парадовича ул, д 1
1.1.	Сведения о местоположении земельного участка (при отсутствии адреса) в структурированном в соответствии с федеральной информационной адресной системой виде	—
1.2.	Дополнительные сведения о местоположении земельного участка	—
2.	Площадь земельного участка ± величина погрешности определения (вычисления) площади ($P \pm \Delta P$), м ²	1 401 ± 13,00
3.	Формула, примененная для вычисления предельной погрешности определения площади земельного участка, с подставленными значениями и итоговые (вычисленные) значения	$3,5 * 0,10 * \sqrt{(1\ 401,00)} = 13$
4.	Площадь земельного участка согласно сведениям Единого государственного реестра недвижимости (Ркад), м ²	1 401,00
5.	Оценка расхождения Р и Ркад ($P - P_{кад}$), м ²	0
6.	Предельный минимальный и максимальный размеры земельного участка (Рмин и Рмакс), м ²	— —
7.	Вид (виды) разрешенного использования	Индивидуальное жилищное строительство

1	2	3
7.1.	Дополнительные сведения об использовании земельного участка	—
8.	Кадастровый или иной государственный учетный номер (инвентарный) здания, сооружения, объекта незавершенного строительства, расположенного на земельном участке	—
9.	Сведения о земельных участках (землях общего пользования, территории общего пользования), посредством которых обеспечивается доступ	—
10.	Иные сведения	—

4. Пояснения к сведениям об уточняемом земельном участке с кадастровым номером 80:02:010101:202 :

1.	—
----	---

1. Сведения о характерных точках границ уточняемого земельного участка с кадастровым номером 80:02:010101:203 :

Система координат МСК-75, зона 3 Зона № 3

Обозначение характерных точек границ	Координаты, м				Метод определения координат	Формулы, примененные для расчета средней квадратической погрешности определения координат характерных точек границ (Mt), с подставленными в такие формулы значениями и итоговые (вычисленные) значения Mt, м	Описание закрепления точки
	содержатся в Едином государственном реестре недвижимости		определены в результате выполнения комплексных кадастровых работ				
	X	Y	X	Y			
1	2	3	4	5	6	7	8
119	574 142,09	3 242 235,52	574 142,09	3 242 235,52	—	0,20	—
386	574 116,51	3 242 211,77	574 116,51	3 242 211,77			
н1497У	—	—	574 141,55	3 242 184,67			
267	574 141,93	3 242 185,02	—	—			
120	574 167,97	3 242 208,31	574 167,97	3 242 208,31			
119	574 142,09	3 242 235,52	574 142,09	3 242 235,52			

2. Сведения о частях границ уточняемого земельного участка с кадастровым номером 80:02:010101:203 :

Обозначение части границ		Горизонтальное проложение (S), м	Описание прохождения части границ	Сведения о согласовании местоположения границ (согласовано/спорное)
от т.	до т.			
1	2	3	4	5
119	386	34,91	—	согласовано
386	н1497У	36,90		

1	2	3	4	5
н1497У	120	35,45	—	согласовано
120	119	37,55	—	

3. Сведения о характеристиках уточняемого земельного участка с кадастровым номером 80:02:010101:203 :

№ п/п	Наименование характеристики земельного участка	Значение характеристики
1	2	3
1.	Адрес земельного участка	687420, Российская Федерация, Забайкальский край, Могойтуйский р-н, Могойтуй пгт, Парадовича ул, д 39
1.1.	Сведения о местоположении земельного участка (при отсутствии адреса) в структурированном в соответствии с федеральной информационной адресной системой виде	—
1.2.	Дополнительные сведения о местоположении земельного участка	—
2.	Площадь земельного участка ± величина погрешности определения (вычисления) площади ($P \pm \Delta P$), м ²	1 309 ± 13,00
3.	Формула, примененная для вычисления предельной погрешности определения площади земельного участка, с подставленными значениями и итоговые (вычисленные) значения	$3,5*0,10*\sqrt{(1\ 309,00)} = 13$
4.	Площадь земельного участка согласно сведениям Единого государственного реестра недвижимости (Ркад), м ²	1 300,00
5.	Оценка расхождения Р и Ркад ($P - P_{кад}$), м ²	9
6.	Предельный минимальный и максимальный размеры земельного участка (Рмин и Рмакс), м ²	— —
7.	Вид (виды) разрешенного использования	Индивидуальное жилищное строительство
7.1.	Дополнительные сведения об использовании земельного участка	—
8.	Кадастровый или иной государственный учетный номер (инвентарный) здания, сооружения, объекта незавершенного строительства, расположенного на земельном участке	—
9.	Сведения о земельных участках (землях общего пользования, территории общего пользования), посредством которых обеспечивается доступ	—
10.	Иные сведения	—

4. Пояснения к сведениям об уточняемом земельном участке с кадастровым номером 80:02:010101:203 :

1.	—
----	---

1. Сведения о характерных точках границ уточняемого земельного участка с кадастровым номером 80:02:010101:205 :
 Система координат МСК-75, зона 3 Зона № 3

Обозначение характерных точек границ	Координаты, м				Метод определения координат	Формулы, примененные для расчета средней квадратической погрешности определения координат характерных точек границ (Mt), с подставленными в такие формулы значениями и итоговые (вычисленные) значения Mt, м	Описание закрепления точки
	содержатся в Едином государственном реестре недвижимости		определены в результате выполнения комплексных кадастровых работ				
	X	Y	X	Y			
1	2	3	4	5	6	7	8
234	574 603,64	3 242 485,15	—	—	—	0,20	—
237	574 578,00	3 242 461,08	—	—			
290	574 605,80	3 242 432,18	—	—			
387	574 630,95	3 242 455,92	—	—			
н1587У	—	—	574 631,51	3 242 456,29		—	
н1513У	—	—	574 604,23	3 242 485,09			
н1516У	—	—	574 578,17	3 242 460,88			
н1588У	—	—	574 605,83	3 242 431,91			
234	574 603,64	3 242 485,15	—	—	0,20		

2. Сведения о частях границ уточняемого земельного участка с кадастровым номером 80:02:010101:205 :

Обозначение части границ		Горизонтальное проложение (S), м	Описание прохождения части границ	Сведения о согласовании местоположения границ (согласовано/спорное)
от т.	до т.			
1	2	3	4	5
н1587У	н1513У	39,67	—	согласовано
н1513У	н1516У	35,57		
н1516У	н1588У	40,05		
н1588У	н1587У	35,41		

3. Сведения о характеристиках уточняемого земельного участка с кадастровым номером 80:02:010101:205 :

№ п/п	Наименование характеристики земельного участка	Значение характеристики
1	2	3

1	2	3
1.	Адрес земельного участка	687420, Российская Федерация, Забайкальский край, Могойтуйский р-н, Могойтуй пгт, Вековая ул, д 70
1.1.	Сведения о местоположении земельного участка (при отсутствии адреса) в структурированном в соответствии с федеральной информационной адресной системой виде	—
1.2.	Дополнительные сведения о местоположении земельного участка	—
2.	Площадь земельного участка ± величина погрешности определения (вычисления) площади ($P \pm \Delta P$), м ²	1 415 ± 13,00
3.	Формула, примененная для вычисления предельной погрешности определения площади земельного участка, с подставленными значениями и итоговые (вычисленные) значения	$3,5 * 0,10 * \sqrt{(1\ 415,00)} = 13$
4.	Площадь земельного участка согласно сведениям Единого государственного реестра недвижимости (Ркад), м ²	1 397,00
5.	Оценка расхождения Р и Ркад ($P - P_{кад}$), м ²	18
6.	Предельный минимальный и максимальный размеры земельного участка (Рмин и Рмакс), м ²	— —
7.	Вид (виды) разрешенного использования	Индивидуальное жилищное строительство
7.1.	Дополнительные сведения об использовании земельного участка	—
8.	Кадастровый или иной государственный учетный номер (инвентарный) здания, сооружения, объекта незавершенного строительства, расположенного на земельном участке	—
9.	Сведения о земельных участках (землях общего пользования, территории общего пользования), посредством которых обеспечивается доступ	—
10.	Иные сведения	—
4. Пояснения к сведениям об уточняемом земельном участке с кадастровым номером		80:02:010101:205 :
1.	—	—

1. Сведения о характерных точках границ уточняемого земельного участка с кадастровым номером 80:02:010101:206 :
 Система координат МСК-75, зона 3 Зона № 3

Обозначение характерных точек границ	Координаты, м				Метод определения координат	Формулы, примененные для расчета средней квадратической погрешности определения координат характерных точек границ (Mt), с подставленными в такие формулы значениями и итоговые (вычисленные) значения Mt, м	Описание закрепления точки
	содержатся в Едином государственном реестре недвижимости		определены в результате выполнения комплексных кадастровых работ				
	X	Y	X	Y			
1	2	3	4	5	6	7	8
388	574 157,91	3 241 735,19	574 157,91	3 241 735,19	—	—	—
389	574 131,97	3 241 762,67	574 131,97	3 241 762,67			Столб(деревянный, бетонный, кирпичный)
2	574 112,55	3 241 744,97	574 112,55	3 241 744,97			—
390	574 104,74	3 241 737,85	574 104,74	3 241 737,85			Столб(деревянный, бетонный, кирпичный)
391	574 130,56	3 241 710,06	574 130,56	3 241 710,06			—
388	574 157,91	3 241 735,19	574 157,91	3 241 735,19			—

2. Сведения о частях границ уточняемого земельного участка с кадастровым номером 80:02:010101:206 :

Обозначение части границ		Горизонтальное проложение (S), м	Описание прохождения части границ	Сведения о согласовании местоположения границ (согласовано/спорное)
от т.	до т.			
1	2	3	4	5
388	389	37,79	—	согласовано
389	2	26,28		
2	390	10,57		
390	391	37,93		
391	388	37,14		

3. Сведения о характеристиках уточняемого земельного участка с кадастровым номером 80:02:010101:206 :

№ п/п	Наименование характеристики земельного участка	Значение характеристики
1	2	3
1	2	3

1	2	3
1.	Адрес земельного участка	687420, Российская Федерация, Забайкальский край, Могойтуйский р-н, Могойтуй пгт, Дачная ул, д 18
1.1.	Сведения о местоположении земельного участка (при отсутствии адреса) в структурированном в соответствии с федеральной информационной адресной системой виде	—
1.2.	Дополнительные сведения о местоположении земельного участка	—
2.	Площадь земельного участка \pm величина погрешности определения (вычисления) площади ($P \pm \Delta P$), м ²	1 401 \pm 13,00
3.	Формула, примененная для вычисления предельной погрешности определения площади земельного участка, с подставленными значениями и итоговые (вычисленные) значения	$3,5 * 0,10 * \sqrt{(1\ 401,00)} = 13$
4.	Площадь земельного участка согласно сведениям Единого государственного реестра недвижимости (Ркад), м ²	1 401,00
5.	Оценка расхождения Р и Ркад ($P - P_{кад}$), м ²	0
6.	Предельный минимальный и максимальный размеры земельного участка (Рмин и Рмакс), м ²	— —
7.	Вид (виды) разрешенного использования	Для индивидуального жилищного строительства
7.1.	Дополнительные сведения об использовании земельного участка	—
8.	Кадастровый или иной государственный учетный номер (инвентарный) здания, сооружения, объекта незавершенного строительства, расположенного на земельном участке	—
9.	Сведения о земельных участках (землях общего пользования, территории общего пользования), посредством которых обеспечивается доступ	—
10.	Иные сведения	—
4. Пояснения к сведениям об уточняемом земельном участке с кадастровым номером		80:02:010101:206 :
1.	—	—

1. Сведения о характерных точках границ уточняемого земельного участка с кадастровым номером 80:02:010101:207 :
 Система координат МСК-75, зона 3 Зона № 3

Обозначение характерных точек границ	Координаты, м				Метод определения координат	Формулы, примененные для расчета средней квадратической погрешности определения координат характерных точек границ (Mt), с подставленными в такие формулы значениями и итоговые (вычисленные) значения Mt, м	Описание закрепления точки
	содержатся в Едином государственном реестре недвижимости		определены в результате выполнения комплексных кадастровых работ				
	X	Y	X	Y			
1	2	3	4	5	6	7	8
217	573 994,71	3 242 124,79	573 994,71	3 242 124,79	—	—	—
392	574 020,15	3 242 148,89	574 020,15	3 242 148,89			Долговременный межевой знак
282	573 992,66	3 242 177,97	573 992,66	3 242 177,97			Столб (деревянный, бетонный, кирпичный)
18	573 967,17	3 242 154,18	573 967,17	3 242 154,18			—
217	573 994,71	3 242 124,79	573 994,71	3 242 124,79			—

2. Сведения о частях границ уточняемого земельного участка с кадастровым номером 80:02:010101:207 :

Обозначение части границ		Горизонтальное проложение (S), м	Описание прохождения части границ	Сведения о согласовании местоположения границ (согласовано/спорное)
от т.	до т.			
1	2	3	4	5
217	392	35,04	—	согласовано
392	282	40,02		
282	18	34,87		
18	217	40,28		

3. Сведения о характеристиках уточняемого земельного участка с кадастровым номером 80:02:010101:207 :

№ п/п	Наименование характеристики земельного участка	Значение характеристики
1	2	3

1	2	3
1.	Адрес земельного участка	687420, Российская Федерация, Забайкальский край, Могойтуйский р-н, Могойтуй пгт, Парадовича ул, д 32
1.1.	Сведения о местоположении земельного участка (при отсутствии адреса) в структурированном в соответствии с федеральной информационной адресной системой виде	—
1.2.	Дополнительные сведения о местоположении земельного участка	—
2.	Площадь земельного участка \pm величина погрешности определения (вычисления) площади ($P \pm \Delta P$), м ²	1 403 \pm 13,00
3.	Формула, примененная для вычисления предельной погрешности определения площади земельного участка, с подставленными значениями и итоговые (вычисленные) значения	$3,5*0,10*\sqrt{(1\ 403,00)} = 13$
4.	Площадь земельного участка согласно сведениям Единого государственного реестра недвижимости (Ркад), м ²	1 404,00
5.	Оценка расхождения Р и Ркад ($P - P_{кад}$), м ²	1
6.	Предельный минимальный и максимальный размеры земельного участка (Рмин и Рмакс), м ²	— —
7.	Вид (виды) разрешенного использования	для индивидуального жилищного строительства
7.1.	Дополнительные сведения об использовании земельного участка	—
8.	Кадастровый или иной государственный учетный номер (инвентарный) здания, сооружения, объекта незавершенного строительства, расположенного на земельном участке	80:02:010101:612
9.	Сведения о земельных участках (землях общего пользования, территории общего пользования), посредством которых обеспечивается доступ	—
10.	Иные сведения	—
4. Пояснения к сведениям об уточняемом земельном участке с кадастровым номером		80:02:010101:207 :
1.		—

1. Сведения о характерных точках границ уточняемого земельного участка с кадастровым номером 80:02:010101:208 :
 Система координат МСК-75, зона 3 Зона № 3

Обозначение характерных точек границ	Координаты, м				Метод определения координат	Формулы, примененные для расчета средней квадратической погрешности определения координат характерных точек границ (Mt), с подставленными в такие формулы значениями и итоговые (вычисленные) значения Mt, м	Описание закрепления точки
	содержатся в Едином государственном реестре недвижимости		определены в результате выполнения комплексных кадастровых работ				
	X	Y	X	Y			
1	2	3	4	5	6	7	8
393	573 747,77	3 241 596,67	573 747,77	3 241 596,67	—	—	—
394	573 781,68	3 241 569,61	573 781,68	3 241 569,61			
395	573 803,13	3 241 590,21	573 803,13	3 241 590,21			
н1586У	—	—	573 773,85	3 241 622,26			
396	573 773,69	3 241 621,91	—	—			
393	573 747,77	3 241 596,67	573 747,77	3 241 596,67			
					—		

2. Сведения о частях границ уточняемого земельного участка с кадастровым номером 80:02:010101:208 :

Обозначение части границ		Горизонтальное проложение (S), м	Описание прохождения части границ	Сведения о согласовании местоположения границ (согласовано/спорное)
от т.	до т.			
1	2	3	4	5
393	394	43,38	—	согласовано
394	395	29,74		
395	н1586У	43,41		
н1586У	393	36,54		

3. Сведения о характеристиках уточняемого земельного участка с кадастровым номером 80:02:010101:208 :

№ п/п	Наименование характеристики земельного участка	Значение характеристики
1	2	3

1	2	3
1.	Адрес земельного участка	687420, Российская Федерация, Забайкальский край, Могойтуйский р-н, Могойтуй пгт, Северная ул, д 3
1.1.	Сведения о местоположении земельного участка (при отсутствии адреса) в структурированном в соответствии с федеральной информационной адресной системой виде	—
1.2.	Дополнительные сведения о местоположении земельного участка	—
2.	Площадь земельного участка \pm величина погрешности определения (вычисления) площади ($P \pm \Delta P$), м ²	1 432 \pm 13,00
3.	Формула, примененная для вычисления предельной погрешности определения площади земельного участка, с подставленными значениями и итоговые (вычисленные) значения	$3,5 * 0,10 * \sqrt{(1\ 432,00)} = 13$
4.	Площадь земельного участка согласно сведениям Единого государственного реестра недвижимости (Ркад), м ²	1 423,00
5.	Оценка расхождения P и Ркад ($P - P_{кад}$), м ²	9
6.	Предельный минимальный и максимальный размеры земельного участка (Рмин и Рмакс), м ²	— —
7.	Вид (виды) разрешенного использования	Индивидуальное жилищное строительство
7.1.	Дополнительные сведения об использовании земельного участка	—
8.	Кадастровый или иной государственный учетный номер (инвентарный) здания, сооружения, объекта незавершенного строительства, расположенного на земельном участке	80:02:010101:782
9.	Сведения о земельных участках (землях общего пользования, территории общего пользования), посредством которых обеспечивается доступ	—
10.	Иные сведения	—
4. Пояснения к сведениям об уточняемом земельном участке с кадастровым номером		80:02:010101:208 :
1.		—

1. Сведения о характерных точках границ уточняемого земельного участка с кадастровым номером 80:02:010101:209 :
 Система координат МСК-75, зона 3 Зона № 3

Обозначение характерных точек границ	Координаты, м				Метод определения координат	Формулы, примененные для расчета средней квадратической погрешности определения координат характерных точек границ (Mt), с подставленными в такие формулы значениями и итоговые (вычисленные) значения Mt, м	Описание закрепления точки	
	содержатся в Едином государственном реестре недвижимости		определены в результате выполнения комплексных кадастровых работ					
	X	Y	X	Y				
1	2	3	4	5	6	7	8	
224	574 722,60	3 242 682,00	—	—	—	0,20	—	
397	574 748,21	3 242 704,99	—	—				
398	574 727,74	3 242 736,03	—	—				
398	574 726,59	3 242 737,77	—	—				
н1475У	—	—	574 726,38	3 242 737,56		—		—
н1473У	—	—	574 696,91	3 242 715,40				
н1474У	—	—	574 721,25	3 242 683,58				
н1477У	—	—	574 743,52	3 242 700,78				
н1476У	—	—	574 751,02	3 242 706,83				
225	574 698,37	3 242 713,70	—	—				
224	574 722,60	3 242 682,00	—	—		0,20		

2. Сведения о частях границ уточняемого земельного участка с кадастровым номером 80:02:010101:209 :

Обозначение части границ		Горизонтальное проложение (S), м	Описание прохождения части границ	Сведения о согласовании местоположения границ (согласовано/спорное)
от т.	до т.			
1	2	3	4	5
н1475У	н1473У	36,87	—	согласовано
н1473У	н1474У	40,06		
н1474У	н1477У	28,14		
н1477У	н1476У	9,64		
н1476У	н1475У	39,39		

3. Сведения о характеристиках уточняемого земельного участка с кадастровым номером 80:02:010101:209 :

№ п/п	Наименование характеристики земельного участка	Значение характеристики
1	2	3
1	2	3

1	2	3
1.	Адрес земельного участка	687420, Российская Федерация, Забайкальский край, Могойтуйский р-н, Могойтуй пгт, Парадовича ул, д 83
1.1.	Сведения о местоположении земельного участка (при отсутствии адреса) в структурированном в соответствии с федеральной информационной адресной системой виде	—
1.2.	Дополнительные сведения о местоположении земельного участка	—
2.	Площадь земельного участка \pm величина погрешности определения (вычисления) площади ($P \pm \Delta P$), м ²	1 485 \pm 13,00
3.	Формула, примененная для вычисления предельной погрешности определения площади земельного участка, с подставленными значениями и итоговые (вычисленные) значения	$3,5 * 0,10 * \sqrt{(1\ 485,00)} = 13$
4.	Площадь земельного участка согласно сведениям Единого государственного реестра недвижимости (Ркад), м ²	1 408,00
5.	Оценка расхождения P и Ркад ($P - P_{кад}$), м ²	77
6.	Предельный минимальный и максимальный размеры земельного участка (Рмин и Рмакс), м ²	— —
7.	Вид (виды) разрешенного использования	Индивидуальное жилищное строительство
7.1.	Дополнительные сведения об использовании земельного участка	—
8.	Кадастровый или иной государственный учетный номер (инвентарный) здания, сооружения, объекта незавершенного строительства, расположенного на земельном участке	—
9.	Сведения о земельных участках (землях общего пользования, территории общего пользования), посредством которых обеспечивается доступ	—
10.	Иные сведения	—
4. Пояснения к сведениям об уточняемом земельном участке с кадастровым номером		80:02:010101:209 :
1.	—	—

1. Сведения о характерных точках границ уточняемого земельного участка с кадастровым номером 80:02:010101:210 :
 Система координат МСК-75, зона 3 Зона № 3

Обозначение характерных точек границ	Координаты, м				Метод определения координат	Формулы, примененные для расчета средней квадратической погрешности определения координат характерных точек границ (Mt), с подставленными в такие формулы значениями и итоговые (вычисленные) значения Mt, м	Описание закрепления точки
	содержатся в Едином государственном реестре недвижимости		определены в результате выполнения комплексных кадастровых работ				
	X	Y	X	Y			
1	2	3	4	5	6	7	8
399	574 180,36	3 241 811,65	—	—	—	0,20	—
400	574 154,41	3 241 839,49	—	—		—	
401	574 152,84	3 241 841,18	574 152,84	3 241 841,18			
н1647У	—	—	574 126,41	3 241 818,88		0,20	
402	574 127,50	3 241 817,57	—	—		—	
403	574 155,67	3 241 788,31	—	—		0,20	
н1648У	—	—	574 156,21	3 241 788,35		—	
н1644У	—	—	574 180,48	3 241 811,17		0,20	
399	574 180,36	3 241 811,65	—	—			

2. Сведения о частях границ уточняемого земельного участка с кадастровым номером 80:02:010101:210 :

Обозначение части границ		Горизонтальное проложение (S), м	Описание прохождения части границ	Сведения о согласовании местоположения границ (согласовано/спорное)
от т.	до т.			
1	2	3	4	5
401	н1647У	34,58	—	согласовано
н1647У	н1648У	42,66		
н1648У	н1644У	33,31		
н1644У	401	40,80		

3. Сведения о характеристиках уточняемого земельного участка с кадастровым номером 80:02:010101:210 :

№ п/п	Наименование характеристики земельного участка	Значение характеристики
1	2	3

1	2	3
1.	Адрес земельного участка	—
1.1.	Сведения о местоположении земельного участка (при отсутствии адреса) в структурированном в соответствии с федеральной информационной адресной системой виде	Российская Федерация, Забайкальский край, Могойтуйский р-н, Могойтуй пгт, Олимпийская ул, 23
1.2.	Дополнительные сведения о местоположении земельного участка	—
2.	Площадь земельного участка ± величина погрешности определения (вычисления) площади ($P \pm \Delta P$), м ²	1 415 ± 13,00
3.	Формула, примененная для вычисления предельной погрешности определения площади земельного участка, с подставленными значениями и итоговые (вычисленные) значения	$3,5 * 0,10 * \sqrt{(1\ 415,00)} = 13$
4.	Площадь земельного участка согласно сведениям Единого государственного реестра недвижимости (Ркад), м ²	1 389,00
5.	Оценка расхождения Р и Ркад ($P - P_{кад}$), м ²	26
6.	Предельный минимальный и максимальный размеры земельного участка (Рмин и Рмакс), м ²	— —
7.	Вид (виды) разрешенного использования	индивидуальное жилищное строительство
7.1.	Дополнительные сведения об использовании земельного участка	—
8.	Кадастровый или иной государственный учетный номер (инвентарный) здания, сооружения, объекта незавершенного строительства, расположенного на земельном участке	80:02:010101:547
9.	Сведения о земельных участках (землях общего пользования, территории общего пользования), посредством которых обеспечивается доступ	—
10.	Иные сведения	—
4. Пояснения к сведениям об уточняемом земельном участке с кадастровым номером		80:02:010101:210 :
1.	—	—

1. Сведения о характерных точках границ уточняемого земельного участка с кадастровым номером 80:02:010101:211 :
 Система координат МСК-75, зона 3 Зона № 3

Обозначение характерных точек границ	Координаты, м				Метод определения координат	Формулы, примененные для расчета средней квадратической погрешности определения координат характерных точек границ (Mt), с подставленными в такие формулы значениями и итоговые (вычисленные) значения Mt, м	Описание закрепления точки
	содержатся в Едином государственном реестре недвижимости		определены в результате выполнения комплексных кадастровых работ				
	X	Y	X	Y			
1	2	3	4	5	6	7	8
140	574 408,70	3 242 437,06	—	—	—	0,20	—
143	574 383,80	3 242 413,27	574 383,80	3 242 413,27		—	
404	574 410,82	3 242 383,90	—	—		0,20	
н1501У	—	—	574 410,99	3 242 383,62		—	
н1502У	—	—	574 436,64	3 242 407,53		—	
303	574 436,60	3 242 407,79	—	—		0,20	
н1461У	—	—	574 408,61	3 242 436,74		—	
140	574 408,70	3 242 437,06	—	—		0,20	

2. Сведения о частях границ уточняемого земельного участка с кадастровым номером 80:02:010101:211 :

Обозначение части границ		Горизонтальное проложение (S), м	Описание прохождения части границ	Сведения о согласовании местоположения границ (согласовано/спорное)
от т.	до т.			
1	2	3	4	5
143	н1501У	40,23	—	согласовано
н1501У	н1502У	35,07		
н1502У	н1461У	40,48		
н1461У	143	34,15		

3. Сведения о характеристиках уточняемого земельного участка с кадастровым номером 80:02:010101:211 :

№ п/п	Наименование характеристики земельного участка	Значение характеристики
1	2	3
1	2	3

1	2	3
1.	Адрес земельного участка	—
1.1.	Сведения о местоположении земельного участка (при отсутствии адреса) в структурированном в соответствии с федеральной информационной адресной системой виде	Российская Федерация, Забайкальский край, Могойтуйский р-н, Могойтуй пгт, Бальжимы Доржиевой ул, 58
1.2.	Дополнительные сведения о местоположении земельного участка	—
2.	Площадь земельного участка ± величина погрешности определения (вычисления) площади ($P \pm \Delta P$), м ²	1 397 ± 13,00
3.	Формула, примененная для вычисления предельной погрешности определения площади земельного участка, с подставленными значениями и итоговые (вычисленные) значения	$3,5 * 0,10 * \sqrt{(1\ 397,00)} = 13$
4.	Площадь земельного участка согласно сведениям Единого государственного реестра недвижимости (Ркад), м ²	1 398,00
5.	Оценка расхождения P и Ркад ($P - P_{кад}$), м ²	1
6.	Предельный минимальный и максимальный размеры земельного участка (Рмин и Рмакс), м ²	— —
7.	Вид (виды) разрешенного использования	Для индивидуального жилищного строительства
7.1.	Дополнительные сведения об использовании земельного участка	—
8.	Кадастровый или иной государственный учетный номер (инвентарный) здания, сооружения, объекта незавершенного строительства, расположенного на земельном участке	—
9.	Сведения о земельных участках (землях общего пользования, территории общего пользования), посредством которых обеспечивается доступ	—
10.	Иные сведения	—
4. Пояснения к сведениям об уточняемом земельном участке с кадастровым номером		80:02:010101:211 :
1.	—	—

1. Сведения о характерных точках границ уточняемого земельного участка с кадастровым номером 80:02:010101:213 :
 Система координат МСК-75, зона 3 Зона № 3

Обозначение характерных точек границ	Координаты, м				Метод определения координат	Формулы, примененные для расчета средней квадратической погрешности определения координат характерных точек границ (Mt), с подставленными в такие формулы значениями и итоговые (вычисленные) значения Mt, м	Описание закрепления точки
	содержатся в Едином государственном реестре недвижимости		определены в результате выполнения комплексных кадастровых работ				
	X	Y	X	Y			
1	2	3	4	5	6	7	8
159	574 823,53	3 242 903,01	—	—	—	0,20	—
н1358У	—	—	574 823,81	3 242 902,86		Деревянный столб	
406	574 851,83	3 242 925,20	574 851,83	3 242 925,20			
405	574 826,75	3 242 953,91	574 826,75	3 242 953,91			
160	574 798,48	3 242 931,39	574 798,48	3 242 931,39			
н1361У	—	—	574 823,68	3 242 902,74			
159	574 823,53	3 242 903,01	—	—		0,20	—

2. Сведения о частях границ уточняемого земельного участка с кадастровым номером 80:02:010101:213 :

Обозначение части границ		Горизонтальное проложение (S), м	Описание прохождения части границ	Сведения о согласовании местоположения границ (согласовано/спорное)
от т.	до т.			
1	2	3	4	5
н1358У	406	35,84	—	согласовано
406	405	38,12		
405	160	36,14		
160	н1361У	38,16		
н1361У	н1358У	0,18		

3. Сведения о характеристиках уточняемого земельного участка с кадастровым номером 80:02:010101:213 :

№ п/п	Наименование характеристики земельного участка	Значение характеристики
1	2	3
1	2	3

1	2	3
1.	Адрес земельного участка	687420, Российская Федерация, Забайкальский край, Могойтуйский р-н, Могойтуй пгт, Дагбацыренова ул, д 95
1.1.	Сведения о местоположении земельного участка (при отсутствии адреса) в структурированном в соответствии с федеральной информационной адресной системой виде	—
1.2.	Дополнительные сведения о местоположении земельного участка	—
2.	Площадь земельного участка \pm величина погрешности определения (вычисления) площади ($P \pm \Delta P$), м ²	1 374 \pm 13,00
3.	Формула, примененная для вычисления предельной погрешности определения площади земельного участка, с подставленными значениями и итоговые (вычисленные) значения	$3,5 * 0,10 * \sqrt{(1\ 374,00)} = 13$
4.	Площадь земельного участка согласно сведениям Единого государственного реестра недвижимости (Ркад), м ²	1 368,00
5.	Оценка расхождения P и Ркад ($P - P_{кад}$), м ²	6
6.	Предельный минимальный и максимальный размеры земельного участка (Рмин и Рмакс), м ²	— —
7.	Вид (виды) разрешенного использования	Индивидуальное жилищное строительство
7.1.	Дополнительные сведения об использовании земельного участка	—
8.	Кадастровый или иной государственный учетный номер (инвентарный) здания, сооружения, объекта незавершенного строительства, расположенного на земельном участке	80:02:010101:606
9.	Сведения о земельных участках (землях общего пользования, территории общего пользования), посредством которых обеспечивается доступ	—
10.	Иные сведения	—
4. Пояснения к сведениям об уточняемом земельном участке с кадастровым номером		80:02:010101:213 :
1.	—	—

1. Сведения о характерных точках границ уточняемого земельного участка с кадастровым номером 80:02:010101:214 :
 Система координат МСК-75, зона 3 Зона № 3

Обозначение характерных точек границ	Координаты, м				Метод определения координат	Формулы, примененные для расчета средней квадратической погрешности определения координат характерных точек границ (Mt), с подставленными в такие формулы значениями и итоговые (вычисленные) значения Mt, м	Описание закрепления точки
	содержатся в Едином государственном реестре недвижимости		определены в результате выполнения комплексных кадастровых работ				
	X	Y	X	Y			
1	2	3	4	5	6	7	8
209	574 387,74	3 242 228,99	—	—	—	0,20	—
н1598У	—	—	574 388,06	3 242 228,84		—	
н1597У	—	—	574 412,91	3 242 251,89		—	
304	574 412,60	3 242 252,24	—	—		0,20	
н1526У	—	—	574 386,34	3 242 281,03		—	
н1527У	—	—	574 360,93	3 242 257,38		—	
251	574 386,12	3 242 281,27	—	—		0,20	
210	574 360,71	3 242 257,43	—	—			
209	574 387,74	3 242 228,99	—	—			

2. Сведения о частях границ уточняемого земельного участка с кадастровым номером 80:02:010101:214 :

Обозначение части границ		Горизонтальное проложение (S), м	Описание прохождения части границ	Сведения о согласовании местоположения границ (согласовано/спорное)
от т.	до т.			
1	2	3	4	5
н1598У	н1597У	33,89	—	согласовано
н1597У	н1526У	39,43		
н1526У	н1527У	34,71		
н1527У	н1598У	39,38		

3. Сведения о характеристиках уточняемого земельного участка с кадастровым номером 80:02:010101:214 :

№ п/п	Наименование характеристики земельного участка	Значение характеристики
1	2	3
1		

1	2	3
1.	Адрес земельного участка	687420, Российская Федерация, Забайкальский край, Могойтуйский р-н, Могойтуй пгт, Вековая ул, д 52
1.1.	Сведения о местоположении земельного участка (при отсутствии адреса) в структурированном в соответствии с федеральной информационной адресной системой виде	—
1.2.	Дополнительные сведения о местоположении земельного участка	—
2.	Площадь земельного участка \pm величина погрешности определения (вычисления) площади ($P \pm \Delta P$), м ²	1 352 \pm 13,00
3.	Формула, примененная для вычисления предельной погрешности определения площади земельного участка, с подставленными значениями и итоговые (вычисленные) значения	$3,5 * 0,10 * \sqrt{(1\ 352,00)} = 13$
4.	Площадь земельного участка согласно сведениям Единого государственного реестра недвижимости (Ркад), м ²	1 352,00
5.	Оценка расхождения Р и Ркад ($P - P_{кад}$), м ²	0
6.	Предельный минимальный и максимальный размеры земельного участка ($P_{мин}$ и $P_{макс}$), м ²	— —
7.	Вид (виды) разрешенного использования	Индивидуальное жилищное строительство
7.1.	Дополнительные сведения об использовании земельного участка	—
8.	Кадастровый или иной государственный учетный номер (инвентарный) здания, сооружения, объекта незавершенного строительства, расположенного на земельном участке	80:02:010101:634
9.	Сведения о земельных участках (землях общего пользования, территории общего пользования), посредством которых обеспечивается доступ	—
10.	Иные сведения	—
4. Пояснения к сведениям об уточняемом земельном участке с кадастровым номером		80:02:010101:214 :
1.	—	—

1. Сведения о характерных точках границ уточняемого земельного участка с кадастровым номером 80:02:010101:215 :
 Система координат МСК-75, зона 3 Зона № 3

Обозначение характерных точек границ	Координаты, м				Метод определения координат	Формулы, примененные для расчета средней квадратической погрешности определения координат характерных точек границ (Mt), с подставленными в такие формулы значениями и итоговые (вычисленные) значения Mt, м	Описание закрепления точки
	содержатся в Едином государственном реестре недвижимости		определены в результате выполнения комплексных кадастровых работ				
	X	Y	X	Y			
1	2	3	4	5	6	7	8
316	574 161,05	3 241 933,84	574 161,05	3 241 933,84	—	—	—
407	574 134,02	3 241 962,22	574 134,02	3 241 962,22			
н1604У	—	—	574 108,51	3 241 939,08			
408	574 109,40	3 241 938,73	—	—		0,20	Долговременный межевой знак
317	574 136,11	3 241 909,78	574 136,11	3 241 909,78		—	
316	574 161,05	3 241 933,84	574 161,05	3 241 933,84		—	

2. Сведения о частях границ уточняемого земельного участка с кадастровым номером 80:02:010101:215 :

Обозначение части границ		Горизонтальное проложение (S), м	Описание прохождения части границ	Сведения о согласовании местоположения границ (согласовано/спорное)
от т.	до т.			
1	2	3	4	5
316	407	39,19	—	согласовано
407	н1604У	34,44		
н1604У	317	40,25		
317	316	34,65		

3. Сведения о характеристиках уточняемого земельного участка с кадастровым номером 80:02:010101:215 :

№ п/п	Наименование характеристики земельного участка	Значение характеристики
1	2	3

1	2	3
1.	Адрес земельного участка	687420, Российская Федерация, Забайкальский край, Могойтуйский р-н, Могойтуй пгт, Вековая ул, д 27
1.1.	Сведения о местоположении земельного участка (при отсутствии адреса) в структурированном в соответствии с федеральной информационной адресной системой виде	—
1.2.	Дополнительные сведения о местоположении земельного участка	—
2.	Площадь земельного участка ± величина погрешности определения (вычисления) площади ($P \pm \Delta P$), м ²	1 372 ± 13,00
3.	Формула, примененная для вычисления предельной погрешности определения площади земельного участка, с подставленными значениями и итоговые (вычисленные) значения	$3,5 * 0,10 * \sqrt{(1\ 372,00)} = 13$
4.	Площадь земельного участка согласно сведениям Единого государственного реестра недвижимости (Ркад), м ²	1 349,00
5.	Оценка расхождения Р и Ркад ($P - P_{кад}$), м ²	23
6.	Предельный минимальный и максимальный размеры земельного участка (Рмин и Рмакс), м ²	— —
7.	Вид (виды) разрешенного использования	Индивидуальное жилищное строительство
7.1.	Дополнительные сведения об использовании земельного участка	—
8.	Кадастровый или иной государственный учетный номер (инвентарный) здания, сооружения, объекта незавершенного строительства, расположенного на земельном участке	—
9.	Сведения о земельных участках (землях общего пользования, территории общего пользования), посредством которых обеспечивается доступ	—
10.	Иные сведения	—
4. Пояснения к сведениям об уточняемом земельном участке с кадастровым номером		80:02:010101:215 :
1.	—	—

1. Сведения о характерных точках границ уточняемого земельного участка с кадастровым номером 80:02:010101:216 :
 Система координат МСК-75, зона 3 Зона № 3

Обозначение характерных точек границ	Координаты, м				Метод определения координат	Формулы, примененные для расчета средней квадратической погрешности определения координат характерных точек границ (Mt), с подставленными в такие формулы значениями и итоговые (вычисленные) значения Mt, м	Описание закрепления точки
	содержатся в Едином государственном реестре недвижимости		определены в результате выполнения комплексных кадастровых работ				
	X	Y	X	Y			
1	2	3	4	5	6	7	8
289	573 903,37	3 242 094,08	573 903,37	3 242 094,08	—	—	—
357	573 877,13	3 242 069,88	573 877,13	3 242 069,88		—	
410	573 905,03	3 242 040,58	—	—		0,20	Столб(деревянный, бетонный, кирпичный)
н1428У	—	—	573 906,06	3 242 039,77		—	
н1426У	—	—	573 931,78	3 242 064,55		—	—
н1427У	—	—	573 903,80	3 242 094,45		—	
409	573 929,92	3 242 065,66	—	—		0,20	
289	573 903,37	3 242 094,08	573 903,37	3 242 094,08		—	

2. Сведения о частях границ уточняемого земельного участка с кадастровым номером 80:02:010101:216 :

Обозначение части границ		Горизонтальное проложение (S), м	Описание прохождения части границ	Сведения о согласовании местоположения границ (согласовано/спорное)
от т.	до т.			
1	2	3	4	5
289	357	35,70	—	согласовано
357	н1428У	41,76		
н1428У	н1426У	35,72		
н1426У	н1427У	40,95		
н1427У	289	0,57		

3. Сведения о характеристиках уточняемого земельного участка с кадастровым номером 80:02:010101:216 :

№ п/п	Наименование характеристики земельного участка	Значение характеристики
1	2	3

1	2	3
1.	Адрес земельного участка	687420, Российская Федерация, Забайкальский край, Могойтуйский р-н, Могойтуй пгт, Парадовича ул, д 26
1.1.	Сведения о местоположении земельного участка (при отсутствии адреса) в структурированном в соответствии с федеральной информационной адресной системой виде	—
1.2.	Дополнительные сведения о местоположении земельного участка	—
2.	Площадь земельного участка \pm величина погрешности определения (вычисления) площади ($P \pm \Delta P$), м ²	1 488 \pm 14,00
3.	Формула, примененная для вычисления предельной погрешности определения площади земельного участка, с подставленными значениями и итоговые (вычисленные) значения	$3,5 * 0,10 * \sqrt{(1\ 488,00)} = 14$
4.	Площадь земельного участка согласно сведениям Единого государственного реестра недвижимости (Ркад), м ²	1 409,00
5.	Оценка расхождения Р и Ркад ($P - P_{кад}$), м ²	79
6.	Предельный минимальный и максимальный размеры земельного участка (Рмин и Рмакс), м ²	— —
7.	Вид (виды) разрешенного использования	Индивидуальное жилищное строительство
7.1.	Дополнительные сведения об использовании земельного участка	—
8.	Кадастровый или иной государственный учетный номер (инвентарный) здания, сооружения, объекта незавершенного строительства, расположенного на земельном участке	80:02:010101:555
9.	Сведения о земельных участках (землях общего пользования, территории общего пользования), посредством которых обеспечивается доступ	—
10.	Иные сведения	—
4. Пояснения к сведениям об уточняемом земельном участке с кадастровым номером		80:02:010101:216 :
1.	—	—

1. Сведения о характерных точках границ уточняемого земельного участка с кадастровым номером 80:02:010101:217 :
 Система координат МСК-75, зона 3 Зона № 3

Обозначение характерных точек границ	Координаты, м				Метод определения координат	Формулы, примененные для расчета средней квадратической погрешности определения координат характерных точек границ (Mt), с подставленными в такие формулы значениями и итоговые (вычисленные) значения Mt, м	Описание закрепления точки
	содержатся в Едином государственном реестре недвижимости		определены в результате выполнения комплексных кадастровых работ				
	X	Y	X	Y			
1	2	3	4	5	6	7	8
381	573 761,25	3 241 690,58	—	—	—	0,20	Долговременный межевой знак
н1564У	—	—	573 764,62	3 241 694,41		—	—
411	573 764,88	3 241 694,03	—	—		0,20	Долговременный межевой знак
н1561У	—	—	573 737,61	3 241 723,72		—	—
н1567У	—	—	573 708,37	3 241 696,12			
н1566У	—	—	573 734,87	3 241 666,50			
412	573 737,92	3 241 723,34	—	—			
413	573 708,74	3 241 695,89	—	—			
382	573 735,59	3 241 666,34	—	—		0,20	—
н1565У	—	—	573 760,49	3 241 690,52		—	
381	573 761,25	3 241 690,58	—	—		0,20	

2. Сведения о частях границ уточняемого земельного участка с кадастровым номером 80:02:010101:217 :

Обозначение части границ		Горизонтальное проложение (S), м	Описание прохождения части границ	Сведения о согласовании местоположения границ (согласовано/спорное)
от т.	до т.			
1	2	3	4	5
н1564У	н1561У	39,86	—	согласовано
н1561У	н1567У	40,21		
н1567У	н1566У	39,74		
н1566У	н1565У	35,12		
н1565У	н1564У	5,67		

3. Сведения о характеристиках уточняемого земельного участка с кадастровым номером 80:02:010101:217 :

№ п/п	Наименование характеристики земельного участка	Значение характеристики
1	2	3
1.	Адрес земельного участка	Российская Федерация, Забайкальский край, Могойтуйский р-н, Могойтуй пгт, Бальжимы Доржиевой ул, д 5
1.1.	Сведения о местоположении земельного участка (при отсутствии адреса) в структурированном в соответствии с федеральной информационной адресной системой виде	—
1.2.	Дополнительные сведения о местоположении земельного участка	—
2.	Площадь земельного участка ± величина погрешности определения (вычисления) площади ($P \pm \Delta P$), м ²	1 612 ± 14,00
3.	Формула, примененная для вычисления предельной погрешности определения площади земельного участка, с подставленными значениями и итоговые (вычисленные) значения	$3,5*0,10*\sqrt{(1\ 612,00)} = 14$
4.	Площадь земельного участка согласно сведениям Единого государственного реестра недвижимости (Ркад), м ²	1 602,00
5.	Оценка расхождения Р и Ркад ($P - P_{кад}$), м ²	10
6.	Предельный минимальный и максимальный размеры земельного участка (Рмин и Рмакс), м ²	— —
7.	Вид (виды) разрешенного использования	Индивидуальное жилищное строительство
7.1.	Дополнительные сведения об использовании земельного участка	—
8.	Кадастровый или иной государственный учетный номер (инвентарный) здания, сооружения, объекта незавершенного строительства, расположенного на земельном участке	80:02:010101:467
9.	Сведения о земельных участках (землях общего пользования, территории общего пользования), посредством которых обеспечивается доступ	—
10.	Иные сведения	—

4. Пояснения к сведениям об уточняемом земельном участке с кадастровым номером 80:02:010101:217 :

1.	—
----	---

1. Сведения о характерных точках границ уточняемого земельного участка с кадастровым номером 80:02:010101:218 :
 Система координат МСК-75, зона 3 Зона № 3

Обозначение характерных точек границ	Координаты, м				Метод определения координат	Формулы, примененные для расчета средней квадратической погрешности определения координат характерных точек границ (Mt), с подставленными в такие формулы значениями и итоговые (вычисленные) значения Mt, м	Описание закрепления точки
	содержатся в Едином государственном реестре недвижимости		определены в результате выполнения комплексных кадастровых работ				
	X	Y	X	Y			
1	2	3	4	5	6	7	8
201	573 834,37	3 241 759,31	573 834,37	3 241 759,31	—	—	—
н1559У	—	—	573 806,62	3 241 788,54			
н1560У	—	—	573 781,00	3 241 764,43			
203	573 806,69	3 241 788,23	—	—		0,20	
414	573 781,28	3 241 764,27	—	—			
415	573 808,66	3 241 734,90	573 808,66	3 241 734,90			
201	573 834,37	3 241 759,31	573 834,37	3 241 759,31			

2. Сведения о частях границ уточняемого земельного участка с кадастровым номером 80:02:010101:218 :

Обозначение части границ		Горизонтальное проложение (S), м	Описание прохождения части границ	Сведения о согласовании местоположения границ (согласовано/спорное)
от т.	до т.			
1	2	3	4	5
201	н1559У	40,30	—	согласовано
н1559У	н1560У	35,18		
н1560У	415	40,46		
415	201	35,45		

3. Сведения о характеристиках уточняемого земельного участка с кадастровым номером 80:02:010101:218 :

№ п/п	Наименование характеристики земельного участка	Значение характеристики
1	2	3
1	2	3

1	2	3
1.	Адрес земельного участка	687420, Российская Федерация, Забайкальский край, Могойтуйский р-н, Могойтуй пгт, Бальжимы Доржиевой ул, д 9
1.1.	Сведения о местоположении земельного участка (при отсутствии адреса) в структурированном в соответствии с федеральной информационной адресной системой виде	—
1.2.	Дополнительные сведения о местоположении земельного участка	—
2.	Площадь земельного участка \pm величина погрешности определения (вычисления) площади ($P \pm \Delta P$), м ²	1 426 \pm 13,00
3.	Формула, примененная для вычисления предельной погрешности определения площади земельного участка, с подставленными значениями и итоговые (вычисленные) значения	$3,5 * 0,10 * \sqrt{(1\ 426,00)} = 13$
4.	Площадь земельного участка согласно сведениям Единого государственного реестра недвижимости (Ркад), м ²	1 411,00
5.	Оценка расхождения P и Ркад ($P - P_{кад}$), м ²	15
6.	Предельный минимальный и максимальный размеры земельного участка (Рмин и Рмакс), м ²	— —
7.	Вид (виды) разрешенного использования	Индивидуальное жилищное строительство
7.1.	Дополнительные сведения об использовании земельного участка	—
8.	Кадастровый или иной государственный учетный номер (инвентарный) здания, сооружения, объекта незавершенного строительства, расположенного на земельном участке	80:02:010101:468
9.	Сведения о земельных участках (землях общего пользования, территории общего пользования), посредством которых обеспечивается доступ	—
10.	Иные сведения	—
4. Пояснения к сведениям об уточняемом земельном участке с кадастровым номером		80:02:010101:218 :
1.	—	—

1. Сведения о характерных точках границ уточняемого земельного участка с кадастровым номером 80:02:010101:219 :
 Система координат МСК-75, зона 3 Зона № 3

Обозначение характерных точек границ	Координаты, м				Метод определения координат	Формулы, примененные для расчета средней квадратической погрешности определения координат характерных точек границ (Mt), с подставленными в такие формулы значениями и итоговые (вычисленные) значения Mt, м	Описание закрепления точки
	содержатся в Едином государственном реестре недвижимости		определены в результате выполнения комплексных кадастровых работ				
	X	Y	X	Y			
1	2	3	4	5	6	7	8
165	574 510,99	3 242 532,40	—	—	—	0,20	Временный межевой знак
416	574 539,19	3 242 558,16	—	—		—	
417	574 516,03	3 242 584,64	574 516,03	3 242 584,64			
1572	574 514,25	3 242 582,99	574 514,25	3 242 582,99			
н1466У	—	—	574 487,54	3 242 558,20			
166	574 487,32	3 242 558,02	—	—			0,20
н1465У	—	—	574 511,46	3 242 532,39			—
н1467У	—	—	574 539,33	3 242 558,00			—
165	574 510,99	3 242 532,40	—	—		0,20	Временный межевой знак

2. Сведения о частях границ уточняемого земельного участка с кадастровым номером 80:02:010101:219 :

Обозначение части границ		Горизонтальное проложение (S), м	Описание прохождения части границ	Сведения о согласовании местоположения границ (согласовано/спорное)
от т.	до т.			
1	2	3	4	5
417	1572	2,43	—	согласовано
1572	н1466У	36,44		
н1466У	н1465У	35,19		
н1465У	н1467У	37,85		
н1467У	417	35,39		

3. Сведения о характеристиках уточняемого земельного участка с кадастровым номером 80:02:010101:219 :

№ п/п	Наименование характеристики земельного участка	Значение характеристики
1	2	3
1		

1	2	3
1.	Адрес земельного участка	687420, Российская Федерация, Забайкальский край, Могойтуйский р-н, Могойтуй пгт, Парадовича ул, д 69
1.1.	Сведения о местоположении земельного участка (при отсутствии адреса) в структурированном в соответствии с федеральной информационной адресной системой виде	—
1.2.	Дополнительные сведения о местоположении земельного участка	—
2.	Площадь земельного участка ± величина погрешности определения (вычисления) площади ($P \pm \Delta P$), м ²	1 354 ± 13,00
3.	Формула, примененная для вычисления предельной погрешности определения площади земельного участка, с подставленными значениями и итоговые (вычисленные) значения	$3,5 * 0,10 * \sqrt{(1\ 354,00)} = 13$
4.	Площадь земельного участка согласно сведениям Единого государственного реестра недвижимости (Ркад), м ²	1 354,00
5.	Оценка расхождения Р и Ркад ($P - P_{кад}$), м ²	0
6.	Предельный минимальный и максимальный размеры земельного участка (Рмин и Рмакс), м ²	— —
7.	Вид (виды) разрешенного использования	Индивидуальное жилищное строительство
7.1.	Дополнительные сведения об использовании земельного участка	—
8.	Кадастровый или иной государственный учетный номер (инвентарный) здания, сооружения, объекта незавершенного строительства, расположенного на земельном участке	80:02:010101:561
9.	Сведения о земельных участках (землях общего пользования, территории общего пользования), посредством которых обеспечивается доступ	—
10.	Иные сведения	—
4. Пояснения к сведениям об уточняемом земельном участке с кадастровым номером		80:02:010101:219 :
1.	—	—

1. Сведения о характерных точках границ уточняемого земельного участка с кадастровым номером 80:02:010101:220 :
 Система координат МСК-75, зона 3 Зона № 3

Обозначение характерных точек границ	Координаты, м				Метод определения координат	Формулы, примененные для расчета средней квадратической погрешности определения координат характерных точек границ (Mt), с подставленными в такие формулы значениями и итоговые (вычисленные) значения Mt, м	Описание закрепления точки
	содержатся в Едином государственном реестре недвижимости		определены в результате выполнения комплексных кадастровых работ				
	X	Y	X	Y			
1	2	3	4	5	6	7	8
369	574 144,93	3 241 641,09	574 144,93	3 241 641,09	—	—	—
420	574 117,39	3 241 670,45	—	—		0,20	
368	574 117,39	3 241 670,46	574 117,39	3 241 670,46		—	
421	574 091,56	3 241 647,13	574 091,56	3 241 647,13			
422	574 119,08	3 241 617,49	574 119,08	3 241 617,49			
369	574 144,93	3 241 641,09	574 144,93	3 241 641,09			

2. Сведения о частях границ уточняемого земельного участка с кадастровым номером 80:02:010101:220 :

Обозначение части границ		Горизонтальное проложение (S), м	Описание прохождения части границ	Сведения о согласовании местоположения границ (согласовано/спорное)
от т.	до т.			
1	2	3	4	5
369	368	40,26	—	согласовано
368	421	34,81		
421	422	40,45		
422	369	35,00		

3. Сведения о характеристиках уточняемого земельного участка с кадастровым номером 80:02:010101:220 :

№ п/п	Наименование характеристики земельного участка	Значение характеристики
1	2	3
1	2	3

1	2	3
1.	Адрес земельного участка	687420, Российская Федерация, Забайкальский край, Могойтуйский р-н, Могойтуй пгт, Дачная ул, д 15
1.1.	Сведения о местоположении земельного участка (при отсутствии адреса) в структурированном в соответствии с федеральной информационной адресной системой виде	—
1.2.	Дополнительные сведения о местоположении земельного участка	—
2.	Площадь земельного участка \pm величина погрешности определения (вычисления) площади ($P \pm \Delta P$), м ²	1 408 \pm 13,00
3.	Формула, примененная для вычисления предельной погрешности определения площади земельного участка, с подставленными значениями и итоговые (вычисленные) значения	$3,5 * 0,10 * \sqrt{(1\ 408,00)} = 13$
4.	Площадь земельного участка согласно сведениям Единого государственного реестра недвижимости (Ркад), м ²	1 409,00
5.	Оценка расхождения Р и Ркад ($P - P_{кад}$), м ²	1
6.	Предельный минимальный и максимальный размеры земельного участка ($P_{мин}$ и $P_{макс}$), м ²	— —
7.	Вид (виды) разрешенного использования	Индивидуальное жилищное строительство
7.1.	Дополнительные сведения об использовании земельного участка	—
8.	Кадастровый или иной государственный учетный номер (инвентарный) здания, сооружения, объекта незавершенного строительства, расположенного на земельном участке	—
9.	Сведения о земельных участках (землях общего пользования, территории общего пользования), посредством которых обеспечивается доступ	—
10.	Иные сведения	—
4. Пояснения к сведениям об уточняемом земельном участке с кадастровым номером		80:02:010101:220 :
1.	—	—

1. Сведения о характерных точках границ уточняемого земельного участка с кадастровым номером 80:02:010101:222 :
 Система координат МСК-75, зона 3 Зона № 3

Обозначение характерных точек границ	Координаты, м				Метод определения координат	Формулы, примененные для расчета средней квадратической погрешности определения координат характерных точек границ (Mt), с подставленными в такие формулы значениями и итоговые (вычисленные) значения Mt, м	Описание закрепления точки
	содержатся в Едином государственном реестре недвижимости		определены в результате выполнения комплексных кадастровых работ				
	X	Y	X	Y			
1	2	3	4	5	6	7	8
425	573 838,14	3 242 112,35	573 838,14	3 242 112,35	—	0,20	—
н1254У	—	—	573 811,13	3 242 142,08			
426	573 811,04	3 242 142,01	—	—			
427	573 785,41	3 242 117,98	573 785,41	3 242 117,98			
428	573 812,92	3 242 088,68	573 812,92	3 242 088,68			
425	573 838,14	3 242 112,35	573 838,14	3 242 112,35			

2. Сведения о частях границ уточняемого земельного участка с кадастровым номером 80:02:010101:222 :

Обозначение части границ		Горизонтальное проложение (S), м	Описание прохождения части границ	Сведения о согласовании местоположения границ (согласовано/спорное)
от т.	до т.			
1	2	3	4	5
425	н1254У	40,17	—	согласовано
н1254У	427	35,25		
427	428	40,19		
428	425	34,59		

3. Сведения о характеристиках уточняемого земельного участка с кадастровым номером 80:02:010101:222 :

№ п/п	Наименование характеристики земельного участка	Значение характеристики
1	2	3
1.	Адрес земельного участка	—
1.1.	Сведения о местоположении земельного участка (при отсутствии адреса) в структурированном в соответствии с федеральной информационной адресной системой виде	Российская Федерация, Забайкальский край, Могойтуйский р-н, Могойтуй пгт, Дагбацыренова ул, 20
1.2.	Дополнительные сведения о местоположении земельного участка	—

1	2	3	4	5	6	7	8
429	574 078,52	3 241 714,43	—	—	—	0,20	Столб(деревянный, бетонный, кирпичный)
430	574 050,54	3 241 743,90	574 050,54	3 241 743,90		—	
431	574 025,24	3 241 720,63	574 025,24	3 241 720,63		—	—
432	574 052,41	3 241 691,12	574 052,41	3 241 691,12			
432	574 077,21	3 241 713,26	—	—			0,20
н1649У	—	—	574 078,19	3 241 714,63		—	—
429	574 078,52	3 241 714,43	—	—	0,20	Столб(деревянный, бетонный, кирпичный)	

2. Сведения о частях границ уточняемого земельного участка с кадастровым номером 80:02:010101:223 :

Обозначение части границ		Горизонтальное проложение (S), м	Описание прохождения части границ	Сведения о согласовании местоположения границ (согласовано/спорное)
от т.	до т.			
1	2	3	4	5
430	431	34,37	—	согласовано
431	432	40,11		
432	н1649У	34,89		
н1649У	430	40,26		

3. Сведения о характеристиках уточняемого земельного участка с кадастровым номером 80:02:010101:223 :

№ п/п	Наименование характеристики земельного участка	Значение характеристики
1	2	3
1.	Адрес земельного участка	—
1.1.	Сведения о местоположении земельного участка (при отсутствии адреса) в структурированном в соответствии с федеральной информационной адресной системой виде	Российская Федерация, Забайкальский край, Могойтуйский р-н, Могойтуй пгт, Олимпийская ул, 15
1.2.	Дополнительные сведения о местоположении земельного участка	—
2.	Площадь земельного участка ± величина погрешности определения (вычисления) площади ($P \pm \Delta P$), м ²	1 392 ± 13,00
3.	Формула, примененная для вычисления предельной погрешности определения площади земельного участка, с подставленными значениями и итоговые (вычисленные) значения	$3,5 * 0,10 * \sqrt{(1\ 392,00)} = 13$

1	2	3
4.	Площадь земельного участка согласно сведениям Единого государственного реестра недвижимости (Ркад), м ²	1 400,00
5.	Оценка расхождения Р и Ркад (Р - Ркад), м ²	8
6.	Предельный минимальный и максимальный размеры земельного участка (Рмин и Рмакс), м ²	— —
7.	Вид (виды) разрешенного использования	Для индивидуального жилищного строительства
7.1.	Дополнительные сведения об использовании земельного участка	—
8.	Кадастровый или иной государственный учетный номер (инвентарный) здания, сооружения, объекта незавершенного строительства, расположенного на земельном участке	—
9.	Сведения о земельных участках (землях общего пользования, территории общего пользования), посредством которых обеспечивается доступ	—
10.	Иные сведения	—

4. Пояснения к сведениям об уточняемом земельном участке с кадастровым номером 80:02:010101:223 :

1.	—
----	---

1. Сведения о характерных точках границ уточняемого земельного участка с кадастровым номером 80:02:010101:224 :
Система координат МСК-75, зона 3 Зона № 3

Обозначение характерных точек границ	Координаты, м				Метод определения координат	Формулы, примененные для расчета средней квадратической погрешности определения координат характерных точек границ (Mt), с подставленными в такие формулы значениями и итоговые (вычисленные) значения Mt, м	Описание закрепления точки
	содержатся в Едином государственном реестре недвижимости		определены в результате выполнения комплексных кадастровых работ				
	X	Y	X	Y			
1	2	3	4	5	6	7	8
104	574 545,89	3 242 683,19	574 545,89	3 242 683,19	—	—	—
433	574 520,96	3 242 715,26	574 520,96	3 242 715,26			
н1370У	—	—	574 492,87	3 242 693,69			
н1371У	—	—	574 517,62	3 242 662,34			
434	574 493,05	3 242 693,14	—	—			
105	574 517,73	3 242 661,54	—	—			
104	574 545,89	3 242 683,19	574 545,89	3 242 683,19			
					0,20		
					—		

2. Сведения о частях границ уточняемого земельного участка с кадастровым номером 80:02:010101:224 :

Обозначение части границ		Горизонтальное проложение (S), м	Описание прохождения части границ	Сведения о согласовании местоположения границ (согласовано/спорное)
от т.	до т.			
1	2	3	4	5
104	433	40,62	—	согласовано
433	н1370У	35,42		
н1370У	н1371У	39,94		
н1371У	104	35,13		

3. Сведения о характеристиках уточняемого земельного участка с кадастровым номером 80:02:010101:224 :

№ п/п	Наименование характеристики земельного участка	Значение характеристики
1	2	3
1.	Адрес земельного участка	—
1.1.	Сведения о местоположении земельного участка (при отсутствии адреса) в структурированном в соответствии с федеральной информационной адресной системой виде	Российская Федерация, Забайкальский край, Могойтуйский р-н, Могойтуй пгт, Дагбацыренова ул, 73
1.2.	Дополнительные сведения о местоположении земельного участка	—
2.	Площадь земельного участка ± величина погрешности определения (вычисления) площади ($P \pm \Delta P$), м ²	1 420 ± 13,00
3.	Формула, примененная для вычисления предельной погрешности определения площади земельного участка, с подставленными значениями и итоговые (вычисленные) значения	$3,5 * 0,10 * \sqrt{(1\ 420,00)} = 13$
4.	Площадь земельного участка согласно сведениям Единого государственного реестра недвижимости (Ркад), м ²	1 436,00
5.	Оценка расхождения Р и Ркад ($P - P_{кад}$), м ²	16
6.	Предельный минимальный и максимальный размеры земельного участка (Рмин и Рмакс), м ²	— —
7.	Вид (виды) разрешенного использования	Для индивидуального жилищного строительства
7.1.	Дополнительные сведения об использовании земельного участка	—
8.	Кадастровый или иной государственный учетный номер (инвентарный) здания, сооружения, объекта незавершенного строительства, расположенного на земельном участке	80:02:010101:289
9.	Сведения о земельных участках (землях общего пользования, территории общего пользования), посредством которых обеспечивается доступ	—

1	2	3
10.	Иные сведения	—

4. Пояснения к сведениям об уточняемом земельном участке с кадастровым номером 80:02:010101:224 :

1.	—
----	---

1. Сведения о характерных точках границ уточняемого земельного участка с кадастровым номером 80:02:010101:225 :

Система координат МСК-75, зона 3 Зона № 3

Обозначение характерных точек границ	Координаты, м				Метод определения координат	Формулы, примененные для расчета средней квадратической погрешности определения координат характерных точек границ (Mt), с подставленными в такие формулы значениями и итоговые (вычисленные) значения Mt, м	Описание закрепления точки
	содержатся в Едином государственном реестре недвижимости		определены в результате выполнения комплексных кадастровых работ				
	X	Y	X	Y			
1	2	3	4	5	6	7	8
288	573 876,75	3 242 122,62	—	—	—	0,20	—
358	573 851,11	3 242 098,74	—	—			
357	573 877,13	3 242 069,88	573 877,13	3 242 069,88		—	Столб(деревянный, бетонный, кирпичный)
289	573 903,37	3 242 094,08	573 903,37	3 242 094,08			
н1392У	—	—	573 876,58	3 242 122,88			
н1393У	—	—	573 850,57	3 242 098,87			
288	573 876,75	3 242 122,62	—	—			
					0,20		

2. Сведения о частях границ уточняемого земельного участка с кадастровым номером 80:02:010101:225 :

Обозначение части границ		Горизонтальное проложение (S), м	Описание прохождения части границ	Сведения о согласовании местоположения границ (согласовано/спорное)
от т.	до т.			
1	2	3	4	5
357	289	35,70	—	согласовано
289	н1392У	39,33		
н1392У	н1393У	35,40		
н1393У	357	39,32		

3. Сведения о характеристиках уточняемого земельного участка с кадастровым номером 80:02:010101:225 :

№ п/п	Наименование характеристики земельного участка	Значение характеристики
1	2	3

1	2	3
1.	Адрес земельного участка	—
1.1.	Сведения о местоположении земельного участка (при отсутствии адреса) в структурированном в соответствии с федеральной информационной адресной системой виде	Российская Федерация, Забайкальский край, Могойтуйский р-н, Могойтуй пгт, Дагбацыренова ул, 25
1.2.	Дополнительные сведения о местоположении земельного участка	—
2.	Площадь земельного участка ± величина погрешности определения (вычисления) площади ($P \pm \Delta P$), м ²	1 398 ± 13,00
3.	Формула, примененная для вычисления предельной погрешности определения площади земельного участка, с подставленными значениями и итоговые (вычисленные) значения	$3,5 * 0,10 * \sqrt{(1\ 398,00)} = 13$
4.	Площадь земельного участка согласно сведениям Единого государственного реестра недвижимости (Ркад), м ²	1 378,00
5.	Оценка расхождения Р и Ркад ($P - P_{кад}$), м ²	20
6.	Предельный минимальный и максимальный размеры земельного участка (Рмин и Рмакс), м ²	— —
7.	Вид (виды) разрешенного использования	Для индивидуального жилищного строительства
7.1.	Дополнительные сведения об использовании земельного участка	—
8.	Кадастровый или иной государственный учетный номер (инвентарный) здания, сооружения, объекта незавершенного строительства, расположенного на земельном участке	80:02:010101:285
9.	Сведения о земельных участках (землях общего пользования, территории общего пользования), посредством которых обеспечивается доступ	—
10.	Иные сведения	—
4. Пояснения к сведениям об уточняемом земельном участке с кадастровым номером		80:02:010101:225 :
1.	—	—

1. Сведения о характерных точках границ уточняемого земельного участка с кадастровым номером <u>80:02:010101:226</u> :							
Система координат <u>МСК-75, зона 3</u>		Зона № <u>3</u>					
Обозначение характерных точек границ	Координаты, м				Метод определения координат	Формулы, примененные для расчета средней квадратической погрешности определения координат характерных точек границ (Mt), с подставленными в такие формулы значениями и итоговые (вычисленные) значения Mt, м	Описание закрепления точки
	содержатся в Едином государственном реестре недвижимости		определены в результате выполнения комплексных кадастровых работ				
	X	Y	X	Y			
1	2	3	4	5	6	7	8
435	573 726,19	3 241 736,69	573 726,19	3 241 736,69	—	—	—
436	573 699,08	3 241 766,60	573 699,08	3 241 766,60			Столб(деревянный, бетонный, кирпичный)
437	573 673,99	3 241 742,89	573 673,99	3 241 742,89			—
438	573 700,94	3 241 712,45	573 700,94	3 241 712,45			—
435	573 726,19	3 241 736,69	573 726,19	3 241 736,69			—
435	573 726,19	3 241 736,69	573 726,19	3 241 736,69			—
2. Сведения о частях границ уточняемого земельного участка с кадастровым номером <u>80:02:010101:226</u> :							
Обозначение части границ		Горизонтальное проложение (S), м	Описание прохождения части границ	Сведения о согласовании местоположения границ (согласовано/спорное)			
от т.	до т.						
1	2	3	4	5			
435	436	40,37	—	согласовано			
436	437	34,52					
437	438	40,66					
438	435	35,00					
3. Сведения о характеристиках уточняемого земельного участка с кадастровым номером <u>80:02:010101:226</u> :							
№ п/п	Наименование характеристики земельного участка		Значение характеристики				
1	2		3				
1.	Адрес земельного участка		—				
1.1.	Сведения о местоположении земельного участка (при отсутствии адреса) в структурированном в соответствии с федеральной информационной адресной системой виде		Российская Федерация, Забайкальский край, Могойтуйский р-н, Могойтуй пгт, Бальжимы Доржиевой ул, 6				
1.2.	Дополнительные сведения о местоположении земельного участка		—				

1	2	3
2.	Площадь земельного участка ± величина погрешности определения (вычисления) площади ($P \pm \Delta P$), м ²	1 408 ± 13,00
3.	Формула, примененная для вычисления предельной погрешности определения площади земельного участка, с подставленными значениями и итоговые (вычисленные) значения	$3,5 * 0,10 * \sqrt{(1\ 408,00)} = 13$
4.	Площадь земельного участка согласно сведениям Единого государственного реестра недвижимости (Ркад), м ²	1 407,00
5.	Оценка расхождения P и Ркад ($P - P_{кад}$), м ²	1
6.	Предельный минимальный и максимальный размеры земельного участка (Рмин и Рмакс), м ²	— —
7.	Вид (виды) разрешенного использования	Для индивидуального жилищного строительства
7.1.	Дополнительные сведения об использовании земельного участка	—
8.	Кадастровый или иной государственный учетный номер (инвентарный) здания, сооружения, объекта незавершенного строительства, расположенного на земельном участке	80:02:010101:660
9.	Сведения о земельных участках (землях общего пользования, территории общего пользования), посредством которых обеспечивается доступ	—
10.	Иные сведения	—

4. Пояснения к сведениям об уточняемом земельном участке с кадастровым номером 80:02:010101:226 :

1.	—
----	---

1. Сведения о характерных точках границ уточняемого земельного участка с кадастровым номером 80:02:010101:227 :

Система координат МСК-75, зона 3 Зона № 3

Обозначение характерных точек границ	Координаты, м				Метод определения координат	Формулы, примененные для расчета средней квадратической погрешности определения координат характерных точек границ (Mt), с подставленными в такие формулы значениями и итоговые (вычисленные) значения Mt, м	Описание закрепления точки
	содержатся в Едином государственном реестре недвижимости		определены в результате выполнения комплексных кадастровых работ				
	X	Y	X	Y			
1	2	3	4	5	6	7	8
206	574 121,72	3 242 299,99	574 121,72	3 242 299,99	—	—	—

1	2	3	4	5	6	7	8
439	574 095,73	3 242 275,43	574 095,73	3 242 275,43	—	—	—
440	574 120,83	3 242 246,30	574 120,83	3 242 246,30			
207	574 147,82	3 242 271,53	574 147,82	3 242 271,53			
206	574 121,72	3 242 299,99	574 121,72	3 242 299,99			

2. Сведения о частях границ уточняемого земельного участка с кадастровым номером 80:02:010101:227 :

Обозначение части границ		Горизонтальное проложение (S), м	Описание прохождения части границ	Сведения о согласовании местоположения границ (согласовано/спорное)
от т.	до т.			
1	2	3	4	5
206	439	35,76	—	согласовано
439	440	38,45		
440	207	36,95		
207	206	38,62		

3. Сведения о характеристиках уточняемого земельного участка с кадастровым номером 80:02:010101:227 :

№ п/п	Наименование характеристики земельного участка	Значение характеристики
1	2	3
1.	Адрес земельного участка	—
1.1.	Сведения о местоположении земельного участка (при отсутствии адреса) в структурированном в соответствии с федеральной информационной адресной системой виде	Российская Федерация, Забайкальский край, Могойтуйский р-н, Могойтуй пгт, Парадовича ул, 42
1.2.	Дополнительные сведения о местоположении земельного участка	—
2.	Площадь земельного участка ± величина погрешности определения (вычисления) площади ($P \pm \Delta P$), м ²	1 400 ± 13,00
3.	Формула, примененная для вычисления предельной погрешности определения площади земельного участка, с подставленными значениями и итоговые (вычисленные) значения	$3,5 * 0,10 * \sqrt{(1\ 400,00)} = 13$
4.	Площадь земельного участка согласно сведениям Единого государственного реестра недвижимости (Ркад), м ²	1 400,00
5.	Оценка расхождения Р и Ркад ($P - P_{кад}$), м ²	0
6.	Предельный минимальный и максимальный размеры земельного участка (Рмин и Рмакс), м ²	— —
7.	Вид (виды) разрешенного использования	Для индивидуального жилищного строительства
7.1.	Дополнительные сведения об использовании земельного участка	—

1	2	3
8.	Кадастровый или иной государственный учетный номер (инвентарный) здания, сооружения, объекта незавершенного строительства, расположенного на земельном участке	80:02:010101:284
9.	Сведения о земельных участках (землях общего пользования, территории общего пользования), посредством которых обеспечивается доступ	—
10.	Иные сведения	—

4. Пояснения к сведениям об уточняемом земельном участке с кадастровым номером 80:02:010101:227 :

1.	—
----	---

1. Сведения о характерных точках границ уточняемого земельного участка с кадастровым номером 80:02:010101:228 :
 Система координат МСК-75, зона 3 Зона № 3

Обозначение характерных точек границ	Координаты, м				Метод определения координат	Формулы, примененные для расчета средней квадратической погрешности определения координат характерных точек границ (Mt), с подставленными в такие формулы значениями и итоговые (вычисленные) значения Mt, м	Описание закрепления точки
	содержатся в Едином государственном реестре недвижимости		определены в результате выполнения комплексных кадастровых работ				
	X	Y	X	Y			
1	2	3	4	5	6	7	8
211	574 334,90	3 242 234,40	—	—	—	0,20	Столб (деревянный, бетонный, кирпичный)
441	574 308,48	3 242 262,90	—	—			
442	574 283,13	3 242 238,76	—	—			
338	574 310,01	3 242 209,33	—	—			
н1531У	—	—	574 310,24	3 242 209,24			
н1528У	—	—	574 335,91	3 242 233,54	—	—	
н1529У	—	—	574 308,60	3 242 263,01			
н1530У	—	—	574 282,89	3 242 238,72			
211	574 334,90	3 242 234,40	—	—			0,20

2. Сведения о частях границ уточняемого земельного участка с кадастровым номером 80:02:010101:228 :

Обозначение части границ		Горизонтальное проложение (S), м	Описание прохождения части границ	Сведения о согласовании местоположения границ (согласовано/спорное)
от т.	до т.			
1	2	3	4	5
н1531У	н1528У	35,35	—	согласовано
н1528У	н1529У	40,18		
н1529У	н1530У	35,37		
н1530У	н1531У	40,21		

3. Сведения о характеристиках уточняемого земельного участка с кадастровым номером 80:02:010101:228 :

№ п/п	Наименование характеристики земельного участка	Значение характеристики
1	2	3
1.	Адрес земельного участка	—
1.1.	Сведения о местоположении земельного участка (при отсутствии адреса) в структурированном в соответствии с федеральной информационной адресной системой виде	Российская Федерация, Забайкальский край, Могойтуйский р-н, Могойтуй пгт, Бальжимы Доржиевой ул, 47
1.2.	Дополнительные сведения о местоположении земельного участка	—
2.	Площадь земельного участка ± величина погрешности определения (вычисления) площади ($P \pm \Delta P$), м ²	1 421 ± 13,00
3.	Формула, примененная для вычисления предельной погрешности определения площади земельного участка, с подставленными значениями и итоговые (вычисленные) значения	$3,5 * 0,10 * \sqrt{(1\ 421,00)} = 13$
4.	Площадь земельного участка согласно сведениям Единого государственного реестра недвижимости (Ркад), м ²	1 383,00
5.	Оценка расхождения Р и Ркад ($P - P_{кад}$), м ²	38
6.	Предельный минимальный и максимальный размеры земельного участка (Рмин и Рмакс), м ²	— —
7.	Вид (виды) разрешенного использования	Для индивидуального жилищного строительства
7.1.	Дополнительные сведения об использовании земельного участка	—
8.	Кадастровый или иной государственный учетный номер (инвентарный) здания, сооружения, объекта незавершенного строительства, расположенного на земельном участке	80:02:010101:317
9.	Сведения о земельных участках (землях общего пользования, территории общего пользования), посредством которых обеспечивается доступ	—

1	2	3
10.	Иные сведения	—

4. Пояснения к сведениям об уточняемом земельном участке с кадастровым номером 80:02:010101:228 :

1.	—
----	---

1. Сведения о характерных точках границ уточняемого земельного участка с кадастровым номером 80:02:010101:229 :
Система координат МСК-75, зона 3 Зона № 3

Обозначение характерных точек границ	Координаты, м				Метод определения координат	Формулы, примененные для расчета средней квадратической погрешности определения координат характерных точек границ (Mt), с подставленными в такие формулы значениями и итоговые (вычисленные) значения Mt, м	Описание закрепления точки	
	содержатся в Едином государственном реестре недвижимости		определены в результате выполнения комплексных кадастровых работ					
	X	Y	X	Y				
1	2	3	4	5	6	7	8	
71	573 579,96	3 241 836,58	573 579,96	3 241 836,58	—	—	—	
72	573 603,22	3 241 811,13	573 603,22	3 241 811,13		—		
262	573 632,63	3 241 838,85	—	—		0,20		Долговременный межевой знак
н1399У	—	—	573 632,96	3 241 840,67		—		—
261	573 609,08	3 241 864,80	—	—		0,20		
н1402У	—	—	573 609,65	3 241 866,89		—		
71	573 579,96	3 241 836,58	573 579,96	3 241 836,58		—		

2. Сведения о частях границ уточняемого земельного участка с кадастровым номером 80:02:010101:229 :

Обозначение части границ		Горизонтальное проложение (S), м	Описание прохождения части границ	Сведения о согласовании местоположения границ (согласовано/спорное)
от т.	до т.			
1	2	3	4	5
71	72	34,48	—	согласовано
72	н1399У	41,92		
н1399У	н1402У	35,08		
н1402У	71	42,43		

3. Сведения о характеристиках уточняемого земельного участка с кадастровым номером 80:02:010101:229 :

№ п/п	Наименование характеристики земельного участка	Значение характеристики
1	2	3
1	2	3

1	2	3
1.	Адрес земельного участка	—
1.1.	Сведения о местоположении земельного участка (при отсутствии адреса) в структурированном в соответствии с федеральной информационной адресной системой виде	Российская Федерация, Забайкальский край, Могойтуйский р-н, Могойтуй пгт, Дагбацыренова ул, 5
1.2.	Дополнительные сведения о местоположении земельного участка	—
2.	Площадь земельного участка ± величина погрешности определения (вычисления) площади ($P \pm \Delta P$), м ²	1 464 ± 13,00
3.	Формула, примененная для вычисления предельной погрешности определения площади земельного участка, с подставленными значениями и итоговые (вычисленные) значения	$3,5 * 0,10 * \sqrt{(1\ 464,00)} = 13$
4.	Площадь земельного участка согласно сведениям Единого государственного реестра недвижимости (Ркад), м ²	1 407,00
5.	Оценка расхождения Р и Ркад ($P - P_{кад}$), м ²	57
6.	Предельный минимальный и максимальный размеры земельного участка (Рмин и Рмакс), м ²	— —
7.	Вид (виды) разрешенного использования	Для индивидуального жилищного строительства
7.1.	Дополнительные сведения об использовании земельного участка	—
8.	Кадастровый или иной государственный учетный номер (инвентарный) здания, сооружения, объекта незавершенного строительства, расположенного на земельном участке	80:02:010101:629
9.	Сведения о земельных участках (землях общего пользования, территории общего пользования), посредством которых обеспечивается доступ	—
10.	Иные сведения	—
4. Пояснения к сведениям об уточняемом земельном участке с кадастровым номером		80:02:010101:229 :
1.	—	—

1. Сведения о характерных точках границ уточняемого земельного участка с кадастровым номером 80:02:010101:230 :
 Система координат МСК-75, зона 3 Зона № 3

Обозначение характерных точек границ	Координаты, м				Метод определения координат	Формулы, примененные для расчета средней квадратической погрешности определения координат характерных точек границ (Mt), с подставленными в такие формулы значениями и итоговые (вычисленные) значения Mt, м	Описание закрепления точки
	содержатся в Едином государственном реестре недвижимости		определены в результате выполнения комплексных кадастровых работ				
	X	Y	X	Y			
1	2	3	4	5	6	7	8
274	574 284,86	3 242 185,49	—	—	—	0,20	Столб (деревянный, бетонный, кирпичный)
277	574 260,17	3 242 163,03	—	—			
444	574 285,33	3 242 133,18	574 285,33	3 242 133,18		—	—
443	574 311,47	3 242 157,64	574 311,47	3 242 157,64			
н1603У	—	—	574 285,06	3 242 185,26			
н1534У	—	—	574 259,71	3 242 161,53			
274	574 284,86	3 242 185,49	—	—			

2. Сведения о частях границ уточняемого земельного участка с кадастровым номером 80:02:010101:230 :

Обозначение части границ		Горизонтальное проложение (S), м	Описание прохождения части границ	Сведения о согласовании местоположения границ (согласовано/спорное)
от т.	до т.			
1	2	3	4	5
444	443	35,80	—	согласовано
443	н1603У	38,21		
н1603У	н1534У	34,72		
н1534У	444	38,21		

3. Сведения о характеристиках уточняемого земельного участка с кадастровым номером 80:02:010101:230 :

№ п/п	Наименование характеристики земельного участка	Значение характеристики
1	2	3
1	2	3

1	2	3
1.	Адрес земельного участка	—
1.1.	Сведения о местоположении земельного участка (при отсутствии адреса) в структурированном в соответствии с федеральной информационной адресной системой виде	Российская Федерация, Забайкальский край, Могойтуйский р-н, Могойтуй пгт, Вековая ул, 44
1.2.	Дополнительные сведения о местоположении земельного участка	—
2.	Площадь земельного участка ± величина погрешности определения (вычисления) площади ($P \pm \Delta P$), м ²	1 347 ± 13,00
3.	Формула, примененная для вычисления предельной погрешности определения площади земельного участка, с подставленными значениями и итоговые (вычисленные) значения	$3,5 * 0,10 * \sqrt{(1\ 347,00)} = 13$
4.	Площадь земельного участка согласно сведениям Единого государственного реестра недвижимости (Ркад), м ²	1 341,00
5.	Оценка расхождения Р и Ркад ($P - P_{кад}$), м ²	6
6.	Предельный минимальный и максимальный размеры земельного участка ($P_{мин}$ и $P_{макс}$), м ²	— —
7.	Вид (виды) разрешенного использования	Для индивидуального жилищного строительства
7.1.	Дополнительные сведения об использовании земельного участка	—
8.	Кадастровый или иной государственный учетный номер (инвентарный) здания, сооружения, объекта незавершенного строительства, расположенного на земельном участке	80:02:010101:571
9.	Сведения о земельных участках (землях общего пользования, территории общего пользования), посредством которых обеспечивается доступ	—
10.	Иные сведения	—
4. Пояснения к сведениям об уточняемом земельном участке с кадастровым номером		80:02:010101:230 :
1.	—	—

1. Сведения о характерных точках границ уточняемого земельного участка с кадастровым номером 80:02:010101:231 :
 Система координат МСК-75, зона 3 Зона № 3

Обозначение характерных точек границ	Координаты, м				Метод определения координат	Формулы, примененные для расчета средней квадратической погрешности определения координат характерных точек границ (Mt), с подставленными в такие формулы значениями и итоговые (вычисленные) значения Mt, м	Описание закрепления точки
	содержатся в Едином государственном реестре недвижимости		определены в результате выполнения комплексных кадастровых работ				
	X	Y	X	Y			
1	2	3	4	5	6	7	8
445	574 225,40	3 241 713,59	—	—	—	0,20	—
н1684У	—	—	574 226,01	3 241 714,60		—	
н1685У	—	—	574 198,36	3 241 743,72		—	
446	574 197,21	3 241 742,71	—	—		0,20	
447	574 171,83	3 241 720,00	574 171,83	3 241 720,00		—	
448	574 199,70	3 241 690,19	574 199,70	3 241 690,19		—	
445	574 225,40	3 241 713,59	—	—	0,20		

2. Сведения о частях границ уточняемого земельного участка с кадастровым номером 80:02:010101:231 :

Обозначение части границ		Горизонтальное проложение (S), м	Описание прохождения части границ	Сведения о согласовании местоположения границ (согласовано/спорное)
от т.	до т.			
1	2	3	4	5
н1684У	н1685У	40,16	—	согласовано
н1685У	447	35,59		
447	448	40,81		
448	н1684У	35,89		

3. Сведения о характеристиках уточняемого земельного участка с кадастровым номером 80:02:010101:231 :

№ п/п	Наименование характеристики земельного участка	Значение характеристики
1	2	3

1	2	3
1.	Адрес земельного участка	687420, Российская Федерация, Забайкальский край, Могойтуйский р-н, Могойтуй пгт, Дачная ул, д 21
1.1.	Сведения о местоположении земельного участка (при отсутствии адреса) в структурированном в соответствии с федеральной информационной адресной системой виде	—
1.2.	Дополнительные сведения о местоположении земельного участка	—
2.	Площадь земельного участка ± величина погрешности определения (вычисления) площади ($P \pm \Delta P$), м ²	1 447 ± 13,00
3.	Формула, примененная для вычисления предельной погрешности определения площади земельного участка, с подставленными значениями и итоговые (вычисленные) значения	$3,5 * 0,10 * \sqrt{(1\ 447,00)} = 13$
4.	Площадь земельного участка согласно сведениям Единого государственного реестра недвижимости (Ркад), м ²	1 399,00
5.	Оценка расхождения Р и Ркад ($P - P_{кад}$), м ²	48
6.	Предельный минимальный и максимальный размеры земельного участка (Рмин и Рмакс), м ²	— —
7.	Вид (виды) разрешенного использования	Для индивидуального жилищного строительства
7.1.	Дополнительные сведения об использовании земельного участка	—
8.	Кадастровый или иной государственный учетный номер (инвентарный) здания, сооружения, объекта незавершенного строительства, расположенного на земельном участке	80:02:010101:795
9.	Сведения о земельных участках (землях общего пользования, территории общего пользования), посредством которых обеспечивается доступ	—
10.	Иные сведения	—
4. Пояснения к сведениям об уточняемом земельном участке с кадастровым номером		80:02:010101:231 :
1.	—	—

1. Сведения о характерных точках границ уточняемого земельного участка с кадастровым номером <u>80:02:010101:232</u> :							
Система координат <u>МСК-75, зона 3</u>		Зона № <u>3</u>					
Обозначение характерных точек границ	Координаты, м				Метод определения координат	Формулы, примененные для расчета средней квадратической погрешности определения координат характерных точек границ (Mt), с подставленными в такие формулы значениями и итоговые (вычисленные) значения Mt, м	Описание закрепления точки
	содержатся в Едином государственном реестре недвижимости		определены в результате выполнения комплексных кадастровых работ				
	X	Y	X	Y			
1	2	3	4	5	6	7	8
449	574 059,74	3 242 106,89	574 059,74	3 242 106,89	—	—	Временный межевой знак
450	574 032,35	3 242 136,05	574 032,35	3 242 136,05			—
н1455У	—	—	574 006,89	3 242 112,30		0,20	
451	574 006,93	3 242 111,93	—	—			—
452	574 034,32	3 242 082,98	574 034,32	3 242 082,98		—	
449	574 059,74	3 242 106,89	574 059,74	3 242 106,89			
2. Сведения о частях границ уточняемого земельного участка с кадастровым номером <u>80:02:010101:232</u> :							
Обозначение части границ		Горизонтальное проложение (S), м	Описание прохождения части границ	Сведения о согласовании местоположения границ (согласовано/спорное)			
от т.	до т.						
1	2	3	4	5			
449	450	40,01	—	согласовано			
450	н1455У	34,82					
н1455У	452	40,15					
452	449	34,90					
3. Сведения о характеристиках уточняемого земельного участка с кадастровым номером <u>80:02:010101:232</u> :							
№ п/п	Наименование характеристики земельного участка		Значение характеристики				
1	2		3				
1.	Адрес земельного участка		—				
1.1.	Сведения о местоположении земельного участка (при отсутствии адреса) в структурированном в соответствии с федеральной информационной адресной системой виде		Российская Федерация, Забайкальский край, Могойтуйский р-н, Могойтуй пгт, Парадовича ул, 31				
1.2.	Дополнительные сведения о местоположении земельного участка		—				

1	2	3
2.	Площадь земельного участка ± величина погрешности определения (вычисления) площади ($P \pm \Delta P$), м ²	1 397 ± 13,00
3.	Формула, примененная для вычисления предельной погрешности определения площади земельного участка, с подставленными значениями и итоговые (вычисленные) значения	$3,5 * 0,10 * \sqrt{(1\ 397,00)} = 13$
4.	Площадь земельного участка согласно сведениям Единого государственного реестра недвижимости (Ркад), м ²	1 397,00
5.	Оценка расхождения P и Ркад ($P - P_{кад}$), м ²	0
6.	Предельный минимальный и максимальный размеры земельного участка (Рмин и Рмакс), м ²	— —
7.	Вид (виды) разрешенного использования	для проектирования и строительства многоквартирного индивидуального жилого дома
7.1.	Дополнительные сведения об использовании земельного участка	—
8.	Кадастровый или иной государственный учетный номер (инвентарный) здания, сооружения, объекта незавершенного строительства, расположенного на земельном участке	80:02:010101:286
9.	Сведения о земельных участках (землях общего пользования, территории общего пользования), посредством которых обеспечивается доступ	—
10.	Иные сведения	—

4. Пояснения к сведениям об уточняемом земельном участке с кадастровым номером 80:02:010101:232 :

1.	—
----	---

1. Сведения о характерных точках границ уточняемого земельного участка с кадастровым номером 80:02:010101:233 :

Система координат МСК-75, зона 3 Зона № 3

Обозначение характерных точек границ	Координаты, м				Метод определения координат	Формулы, примененные для расчета средней квадратической погрешности определения координат характерных точек границ (Mt), с подставленными в такие формулы значениями и итоговые (вычисленные) значения Mt, м	Описание закрепления точки
	содержатся в Едином государственном реестре недвижимости		определены в результате выполнения комплексных кадастровых работ				
	X	Y	X	Y			
1	2	3	4	5	6	7	8
449	574 059,74	3 242 106,89	574 059,74	3 242 106,89	—	—	Временный межевой знак

1	2	3	4	5	6	7	8
453	574 085,60	3 242 131,13	574 085,60	3 242 131,13	—	—	—
454	574 057,84	3 242 160,04	574 057,84	3 242 160,04			
450	574 032,35	3 242 136,05	574 032,35	3 242 136,05			
449	574 059,74	3 242 106,89	574 059,74	3 242 106,89			

Временный межевой знак

2. Сведения о частях границ уточняемого земельного участка с кадастровым номером 80:02:010101:233 :

Обозначение части границ		Горизонтальное проложение (S), м	Описание прохождения части границ	Сведения о согласовании местоположения границ (согласовано/спорное)
от т.	до т.			
1	2	3	4	5
449	453	35,44	—	согласовано
453	454	40,08		
454	450	35,00		
450	449	40,01		

3. Сведения о характеристиках уточняемого земельного участка с кадастровым номером 80:02:010101:233 :

№ п/п	Наименование характеристики земельного участка	Значение характеристики
1	2	3
1.	Адрес земельного участка	—
1.1.	Сведения о местоположении земельного участка (при отсутствии адреса) в структурированном в соответствии с федеральной информационной адресной системой виде	687420, Российская Федерация, Забайкальский край, Могойтуйский р-н, Могойтуй пгт, Парадовича ул, 33
1.2.	Дополнительные сведения о местоположении земельного участка	—
2.	Площадь земельного участка ± величина погрешности определения (вычисления) площади ($P \pm \Delta P$), м ²	1 410 ± 13,00
3.	Формула, примененная для вычисления предельной погрешности определения площади земельного участка, с подставленными значениями и итоговые (вычисленные) значения	$3,5 * 0,10 * \sqrt{(1\ 410,00)} = 13$
4.	Площадь земельного участка согласно сведениям Единого государственного реестра недвижимости (Ркад), м ²	1 411,00
5.	Оценка расхождения Р и Ркад ($P - P_{кад}$), м ²	1
6.	Предельный минимальный и максимальный размеры земельного участка (Рмин и Рмакс), м ²	— —
7.	Вид (виды) разрешенного использования	для проектирования и строительства многоквартирного индивидуального жилого дома
7.1.	Дополнительные сведения об использовании земельного участка	—

1	2	3
8.	Кадастровый или иной государственный учетный номер (инвентарный) здания, сооружения, объекта незавершенного строительства, расположенного на земельном участке	80:02:010101:276
9.	Сведения о земельных участках (землях общего пользования, территории общего пользования), посредством которых обеспечивается доступ	—
10.	Иные сведения	—

4. Пояснения к сведениям об уточняемом земельном участке с кадастровым номером 80:02:010101:233 :

1.	—
----	---

1. Сведения о характерных точках границ уточняемого земельного участка с кадастровым номером 80:02:010101:234 :
 Система координат МСК-75, зона 3 Зона № 3

Обозначение характерных точек границ	Координаты, м				Метод определения координат	Формулы, примененные для расчета средней квадратической погрешности определения координат характерных точек границ (Mt), с подставленными в такие формулы значениями и итоговые (вычисленные) значения Mt, м	Описание закрепления точки
	содержатся в Едином государственном реестре недвижимости		определены в результате выполнения комплексных кадастровых работ				
	X	Y	X	Y			
1	2	3	4	5	6	7	8
455	574 661,05	3 242 846,86	574 661,05	3 242 846,86	—	—	—
456	574 636,45	3 242 877,82	574 636,45	3 242 877,82			
457	574 608,44	3 242 855,83	574 608,44	3 242 855,83			
457	574 628,94	3 242 830,32	574 628,94	3 242 830,32			Долговременный межевой знак
458	574 633,22	3 242 825,00	574 633,22	3 242 825,00			
455	574 661,05	3 242 846,86	574 661,05	3 242 846,86			

2. Сведения о частях границ уточняемого земельного участка с кадастровым номером 80:02:010101:234 :

Обозначение части границ		Горизонтальное проложение (S), м	Описание прохождения части границ	Сведения о согласовании местоположения границ (согласовано/спорное)
от т.	до т.			
1	2	3	4	5
455	456	39,54	—	согласовано

1	2	3	4	5
456	457	35,61	—	согласовано
457	457	32,73		
457	458	6,83		
458	455	35,39		

3. Сведения о характеристиках уточняемого земельного участка с кадастровым номером 80:02:010101:234 :

№ п/п	Наименование характеристики земельного участка	Значение характеристики
1	2	3
1.	Адрес земельного участка	—
1.1.	Сведения о местоположении земельного участка (при отсутствии адреса) в структурированном в соответствии с федеральной информационной адресной системой виде	Российская Федерация, Забайкальский край, Могойтуйский р-н, Могойтуй пгт, Дагбацыренова ул, 74
1.2.	Дополнительные сведения о местоположении земельного участка	—
2.	Площадь земельного участка ± величина погрешности определения (вычисления) площади ($P \pm \Delta P$), м ²	1 404 ± 13,00
3.	Формула, примененная для вычисления предельной погрешности определения площади земельного участка, с подставленными значениями и итоговые (вычисленные) значения	$3,5 * 0,10 * \sqrt{(1\ 404,00)} = 13$
4.	Площадь земельного участка согласно сведениям Единого государственного реестра недвижимости (Ркад), м ²	1 405,00
5.	Оценка расхождения Р и Ркад ($P - P_{кад}$), м ²	1
6.	Предельный минимальный и максимальный размеры земельного участка (Рмин и Рмакс), м ²	— —
7.	Вид (виды) разрешенного использования	Для индивидуального жилищного строительства
7.1.	Дополнительные сведения об использовании земельного участка	—
8.	Кадастровый или иной государственный учетный номер (инвентарный) здания, сооружения, объекта незавершенного строительства, расположенного на земельном участке	80:02:010101:613
9.	Сведения о земельных участках (землях общего пользования, территории общего пользования), посредством которых обеспечивается доступ	—
10.	Иные сведения	—

4. Пояснения к сведениям об уточняемом земельном участке с кадастровым номером 80:02:010101:234 :

1.	—
----	---

1. Сведения о характерных точках границ уточняемого земельного участка с кадастровым номером 80:02:010101:235 :
 Система координат МСК-75, зона 3 Зона № 3

Обозначение характерных точек границ	Координаты, м				Метод определения координат	Формулы, примененные для расчета средней квадратической погрешности определения координат характерных точек границ (Mt), с подставленными в такие формулы значениями и итоговые (вычисленные) значения Mt, м	Описание закрепления точки
	содержатся в Едином государственном реестре недвижимости		определены в результате выполнения комплексных кадастровых работ				
	X	Y	X	Y			
1	2	3	4	5	6	7	8
459	574 527,49	3 242 232,25	—	—	—	0,20	—
460	574 501,49	3 242 259,45	—	—		—	
н1634У	—	—	574 501,31	3 242 260,18		—	
н1615У	—	—	574 477,23	3 242 236,00		—	
н1617У	—	—	574 477,14	3 242 235,48		—	
461	574 477,11	3 242 235,73	—	—		0,20	
462	574 503,20	3 242 209,04	—	—		—	
н1636У	—	—	574 504,17	3 242 208,16		—	
н1635У	—	—	574 528,55	3 242 231,12		—	
459	574 527,49	3 242 232,25	—	—		0,20	

2. Сведения о частях границ уточняемого земельного участка с кадастровым номером 80:02:010101:235 :

Обозначение части границ		Горизонтальное проложение (S), м	Описание прохождения части границ	Сведения о согласовании местоположения границ (согласовано/спорное)
от т.	до т.			
1	2	3	4	5
н1634У	н1615У	34,13	—	согласовано
н1615У	н1617У	0,53		
н1617У	н1636У	38,43		
н1636У	н1635У	33,49		
н1635У	н1634У	39,83		

3. Сведения о характеристиках уточняемого земельного участка с кадастровым номером 80:02:010101:235 :

№ п/п	Наименование характеристики земельного участка	Значение характеристики
1	2	3
1	2	3

1	2	3
1.	Адрес земельного участка	—
1.1.	Сведения о местоположении земельного участка (при отсутствии адреса) в структурированном в соответствии с федеральной информационной адресной системой виде	Российская Федерация, Забайкальский край, Могойтуйский р-н, Могойтуй пгт, Олимпийская ул, 52
1.2.	Дополнительные сведения о местоположении земельного участка	—
2.	Площадь земельного участка ± величина погрешности определения (вычисления) площади ($P \pm \Delta P$), м ²	1 336 ± 13,00
3.	Формула, примененная для вычисления предельной погрешности определения площади земельного участка, с подставленными значениями и итоговые (вычисленные) значения	$3,5 * 0,10 * \sqrt{(1\ 336,00)} = 13$
4.	Площадь земельного участка согласно сведениям Единого государственного реестра недвижимости (Ркад), м ²	1 267,00
5.	Оценка расхождения Р и Ркад ($P - P_{кад}$), м ²	69
6.	Предельный минимальный и максимальный размеры земельного участка (Рмин и Рмакс), м ²	— —
7.	Вид (виды) разрешенного использования	Для индивидуального жилищного строительства
7.1.	Дополнительные сведения об использовании земельного участка	—
8.	Кадастровый или иной государственный учетный номер (инвентарный) здания, сооружения, объекта незавершенного строительства, расположенного на земельном участке	80:02:010101:272
9.	Сведения о земельных участках (землях общего пользования, территории общего пользования), посредством которых обеспечивается доступ	—
10.	Иные сведения	—
4. Пояснения к сведениям об уточняемом земельном участке с кадастровым номером		80:02:010101:235 :
1.	—	—

1. Сведения о характерных точках границ уточняемого земельного участка с кадастровым номером 80:02:010101:236 :
 Система координат МСК-75, зона 3 Зона № 3

Обозначение характерных точек границ	Координаты, м				Метод определения координат	Формулы, примененные для расчета средней квадратической погрешности определения координат характерных точек границ (Mt), с подставленными в такие формулы значениями и итоговые (вычисленные) значения Mt, м	Описание закрепления точки
	содержатся в Едином государственном реестре недвижимости		определены в результате выполнения комплексных кадастровых работ				
	X	Y	X	Y			
1	2	3	4	5	6	7	8
463	574 009,78	3 241 980,32	574 009,78	3 241 980,32	—	—	—
467	574 037,01	3 241 951,02	—	—		0,20	
н1539У	—	—	574 037,60	3 241 951,86		—	
н1540У	—	—	574 046,33	3 241 960,09		—	
466	574 049,80	3 241 962,13	—	—		0,20	
465	574 046,78	3 241 980,33	—	—		—	
н1542У	—	—	574 048,64	3 241 990,02		—	
н1541У	—	—	574 035,27	3 242 004,89		—	
464	574 028,92	3 241 999,86	—	—		0,20	
463	574 009,78	3 241 980,32	574 009,78	3 241 980,32		—	

2. Сведения о частях границ уточняемого земельного участка с кадастровым номером 80:02:010101:236 :

Обозначение части границ		Горизонтальное проложение (S), м	Описание прохождения части границ	Сведения о согласовании местоположения границ (согласовано/спорное)
от т.	до т.			
1	2	3	4	5
463	н1539У	39,80	—	согласовано
н1539У	н1540У	12,00		
н1540У	н1542У	30,02		
н1542У	н1541У	20,00		
н1541У	463	35,40		

3. Сведения о характеристиках уточняемого земельного участка с кадастровым номером 80:02:010101:236 :

№ п/п	Наименование характеристики земельного участка	Значение характеристики
1	2	3
1		

1	2	3
1.	Адрес земельного участка	—
1.1.	Сведения о местоположении земельного участка (при отсутствии адреса) в структурированном в соответствии с федеральной информационной адресной системой виде	Российская Федерация, Забайкальский край, Могойтуйский р-н, Могойтуй пгт, Бальжимы Доржиевой ул, 27
1.2.	Дополнительные сведения о местоположении земельного участка	—
2.	Площадь земельного участка ± величина погрешности определения (вычисления) площади ($P \pm \Delta P$), м ²	1 163 ± 12,00
3.	Формула, примененная для вычисления предельной погрешности определения площади земельного участка, с подставленными значениями и итоговые (вычисленные) значения	$3,5 * 0,10 * \sqrt{(1\ 163,00)} = 12$
4.	Площадь земельного участка согласно сведениям Единого государственного реестра недвижимости (Ркад), м ²	1 037,00
5.	Оценка расхождения Р и Ркад ($P - P_{кад}$), м ²	126
6.	Предельный минимальный и максимальный размеры земельного участка (Рмин и Рмакс), м ²	— —
7.	Вид (виды) разрешенного использования	Для индивидуального жилищного строительства
7.1.	Дополнительные сведения об использовании земельного участка	—
8.	Кадастровый или иной государственный учетный номер (инвентарный) здания, сооружения, объекта незавершенного строительства, расположенного на земельном участке	80:02:010101:670
9.	Сведения о земельных участках (землях общего пользования, территории общего пользования), посредством которых обеспечивается доступ	—
10.	Иные сведения	—
4. Пояснения к сведениям об уточняемом земельном участке с кадастровым номером		80:02:010101:236 :
1.		—

1. Сведения о характерных точках границ уточняемого земельного участка с кадастровым номером 80:02:010101:237 :
 Система координат МСК-75, зона 3 Зона № 3

Обозначение характерных точек границ	Координаты, м				Метод определения координат	Формулы, примененные для расчета средней квадратической погрешности определения координат характерных точек границ (Mt), с подставленными в такие формулы значениями и итоговые (вычисленные) значения Mt, м	Описание закрепления точки
	содержатся в Едином государственном реестре недвижимости		определены в результате выполнения комплексных кадастровых работ				
	X	Y	X	Y			
1	2	3	4	5	6	7	8
468	573 946,86	3 241 593,99	—	—	—	0,20	Столб (деревянный, бетонный, кирпичный)
469	573 974,33	3 241 564,64	—	—			
н1665У	—	—	574 000,91	3 241 589,50		—	—
470	574 001,08	3 241 588,09	—	—		0,20	Временный межевой знак
н1656У	—	—	573 972,25	3 241 619,18		—	—
н1657У	—	—	573 946,57	3 241 595,63			
н1667У	—	—	573 974,23	3 241 565,67			
471	573 973,02	3 241 617,36	—	—		0,20	Столб (деревянный, бетонный, кирпичный)
468	573 946,86	3 241 593,99	—	—			

2. Сведения о частях границ уточняемого земельного участка с кадастровым номером 80:02:010101:237 :

Обозначение части границ		Горизонтальное проложение (S), м	Описание прохождения части границ	Сведения о согласовании местоположения границ (согласовано/спорное)
от т.	до т.			
1	2	3	4	5
н1665У	н1656У	41,26	—	согласовано
н1656У	н1657У	34,84		
н1657У	н1667У	40,78		
н1667У	н1665У	35,77		

3. Сведения о характеристиках уточняемого земельного участка с кадастровым номером 80:02:010101:237 :

№ п/п	Наименование характеристики земельного участка	Значение характеристики
1	2	3
1	2	3

1	2	3
1.	Адрес земельного участка	687420, Российская Федерация, Забайкальский край, Могойтуйский р-н, Могойтуй пгт, Дачная ул, д 6
1.1.	Сведения о местоположении земельного участка (при отсутствии адреса) в структурированном в соответствии с федеральной информационной адресной системой виде	—
1.2.	Дополнительные сведения о местоположении земельного участка	—
2.	Площадь земельного участка ± величина погрешности определения (вычисления) площади ($P \pm \Delta P$), м ²	1 448 ± 13,00
3.	Формула, примененная для вычисления предельной погрешности определения площади земельного участка, с подставленными значениями и итоговые (вычисленные) значения	$3,5 * 0,10 * \sqrt{(1\ 448,00)} = 13$
4.	Площадь земельного участка согласно сведениям Единого государственного реестра недвижимости (Ркад), м ²	1 426,00
5.	Оценка расхождения Р и Ркад ($P - P_{кад}$), м ²	22
6.	Предельный минимальный и максимальный размеры земельного участка (Рмин и Рмакс), м ²	— —
7.	Вид (виды) разрешенного использования	Для индивидуального жилищного строительства
7.1.	Дополнительные сведения об использовании земельного участка	—
8.	Кадастровый или иной государственный учетный номер (инвентарный) здания, сооружения, объекта незавершенного строительства, расположенного на земельном участке	80:02:010101:261
9.	Сведения о земельных участках (землях общего пользования, территории общего пользования), посредством которых обеспечивается доступ	—
10.	Иные сведения	—
4. Пояснения к сведениям об уточняемом земельном участке с кадастровым номером		80:02:010101:237 :
1.	—	—

1. Сведения о характерных точках границ уточняемого земельного участка с кадастровым номером 80:02:010101:238 :
 Система координат МСК-75, зона 3 Зона № 3

Обозначение характерных точек границ	Координаты, м				Метод определения координат	Формулы, примененные для расчета средней квадратической погрешности определения координат характерных точек границ (Mt), с подставленными в такие формулы значениями и итоговые (вычисленные) значения Mt, м	Описание закрепления точки
	содержатся в Едином государственном реестре недвижимости		определены в результате выполнения комплексных кадастровых работ				
	X	Y	X	Y			
1	2	3	4	5	6	7	8
278	574 451,47	3 242 209,90	—	—	—	0,20	—
н1618У	—	—	574 451,80	3 242 209,86		—	
н1617У	—	—	574 477,14	3 242 235,48		—	
461	574 477,11	3 242 235,73	—	—		0,20	
н1615У	—	—	574 477,23	3 242 236,00		—	
н1616У	—	—	574 451,54	3 242 262,72		—	
472	574 451,31	3 242 262,48	—	—		0,20	
279	574 425,99	3 242 238,28	574 425,99	3 242 238,28		—	
278	574 451,47	3 242 209,90	—	—		0,20	

2. Сведения о частях границ уточняемого земельного участка с кадастровым номером 80:02:010101:238 :

Обозначение части границ		Горизонтальное проложение (S), м	Описание прохождения части границ	Сведения о согласовании местоположения границ (согласовано/спорное)
от т.	до т.			
1	2	3	4	5
н1618У	н1617У	36,03	—	согласовано
н1617У	н1615У	0,53		
н1615У	н1616У	37,07		
н1616У	279	35,36		
279	н1618У	38,39		

3. Сведения о характеристиках уточняемого земельного участка с кадастровым номером 80:02:010101:238 :

№ п/п	Наименование характеристики земельного участка	Значение характеристики
1	2	3
1		

1	2	3
1.	Адрес земельного участка	—
1.1.	Сведения о местоположении земельного участка (при отсутствии адреса) в структурированном в соответствии с федеральной информационной адресной системой виде	Российская Федерация, Забайкальский край, Могойтуйский р-н, Могойтуй пгт, Вековая ул, 53
1.2.	Дополнительные сведения о местоположении земельного участка	—
2.	Площадь земельного участка ± величина погрешности определения (вычисления) площади ($P \pm \Delta P$), м ²	1 359 ± 13,00
3.	Формула, примененная для вычисления предельной погрешности определения площади земельного участка, с подставленными значениями и итоговые (вычисленные) значения	$3,5 * 0,10 * \sqrt{(1\ 359,00)} = 13$
4.	Площадь земельного участка согласно сведениям Единого государственного реестра недвижимости (Ркад), м ²	1 344,00
5.	Оценка расхождения Р и Ркад ($P - P_{кад}$), м ²	15
6.	Предельный минимальный и максимальный размеры земельного участка (Рмин и Рмакс), м ²	— —
7.	Вид (виды) разрешенного использования	Для индивидуального жилищного строительства
7.1.	Дополнительные сведения об использовании земельного участка	—
8.	Кадастровый или иной государственный учетный номер (инвентарный) здания, сооружения, объекта незавершенного строительства, расположенного на земельном участке	80:02:010101:264
9.	Сведения о земельных участках (землях общего пользования, территории общего пользования), посредством которых обеспечивается доступ	—
10.	Иные сведения	—
4. Пояснения к сведениям об уточняемом земельном участке с кадастровым номером		80:02:010101:238 :
1.	—	—

1. Сведения о характерных точках границ уточняемого земельного участка с кадастровым номером 80:02:010101:239 :
 Система координат МСК-75, зона 3 Зона № 3

Обозначение характерных точек границ	Координаты, м				Метод определения координат	Формулы, примененные для расчета средней квадратической погрешности определения координат характерных точек границ (Mt), с подставленными в такие формулы значениями и итоговые (вычисленные) значения Mt, м	Описание закрепления точки
	содержатся в Едином государственном реестре недвижимости		определены в результате выполнения комплексных кадастровых работ				
	X	Y	X	Y			
1	2	3	4	5	6	7	8
278	574 451,47	3 242 209,90	—	—	—	0,20	—
281	574 427,21	3 242 186,84	—	—			
474	574 452,05	3 242 160,49	—	—			
н1638У	—	—	574 453,10	3 242 160,02		—	
473	574 476,05	3 242 183,01	—	—		0,20	
н1637У	—	—	574 476,41	3 242 183,36		—	
н1618У	—	—	574 451,80	3 242 209,86		—	
н1619У	—	—	574 428,34	3 242 185,84		—	
278	574 451,47	3 242 209,90	—	—		0,20	

2. Сведения о частях границ уточняемого земельного участка с кадастровым номером 80:02:010101:239 :

Обозначение части границ		Горизонтальное проложение (S), м	Описание прохождения части границ	Сведения о согласовании местоположения границ (согласовано/спорное)
от т.	до т.			
1	2	3	4	5
н1638У	н1637У	32,99	—	согласовано
н1637У	н1618У	36,16		
н1618У	н1619У	33,58		
н1619У	н1638У	35,77		

3. Сведения о характеристиках уточняемого земельного участка с кадастровым номером 80:02:010101:239 :

№ п/п	Наименование характеристики земельного участка	Значение характеристики
1	2	3
1		

1	2	3
1.	Адрес земельного участка	687420, Российская Федерация, Забайкальский край, Могойтуйский р-н, Могойтуй пгт, Олимпийская ул, д 48
1.1.	Сведения о местоположении земельного участка (при отсутствии адреса) в структурированном в соответствии с федеральной информационной адресной системой виде	—
1.2.	Дополнительные сведения о местоположении земельного участка	—
2.	Площадь земельного участка \pm величина погрешности определения (вычисления) площади ($P \pm \Delta P$), м ²	1 196 \pm 12,00
3.	Формула, примененная для вычисления предельной погрешности определения площади земельного участка, с подставленными значениями и итоговые (вычисленные) значения	$3,5 * 0,10 * \sqrt{(1\ 196,00)} = 12$
4.	Площадь земельного участка согласно сведениям Единого государственного реестра недвижимости (Ркад), м ²	1 206,00
5.	Оценка расхождения Р и Ркад ($P - P_{кад}$), м ²	10
6.	Предельный минимальный и максимальный размеры земельного участка ($P_{мин}$ и $P_{макс}$), м ²	— —
7.	Вид (виды) разрешенного использования	Под индивидуальную жилую застройку
7.1.	Дополнительные сведения об использовании земельного участка	—
8.	Кадастровый или иной государственный учетный номер (инвентарный) здания, сооружения, объекта незавершенного строительства, расположенного на земельном участке	—
9.	Сведения о земельных участках (землях общего пользования, территории общего пользования), посредством которых обеспечивается доступ	—
10.	Иные сведения	—
4. Пояснения к сведениям об уточняемом земельном участке с кадастровым номером		80:02:010101:239 :
1.	—	—

1. Сведения о характерных точках границ уточняемого земельного участка с кадастровым номером 80:02:010101:24 :
 Система координат МСК-75, зона 3 Зона № 3

Обозначение характерных точек границ	Координаты, м				Метод определения координат	Формулы, примененные для расчета средней квадратической погрешности определения координат характерных точек границ (Mt), с подставленными в такие формулы значениями и итоговые (вычисленные) значения Mt, м	Описание закрепления точки	
	содержатся в Едином государственном реестре недвижимости		определены в результате выполнения комплексных кадастровых работ					
	X	Y	X	Y				
1	2	3	4	5	6	7	8	
475	573 659,59	3 241 944,68	—	—	—	0,20	Столб(деревянный, бетонный, кирпичный)	
476	573 634,49	3 241 972,04	—	—				
н1238У	—	—	573 633,39	3 241 971,04		—	—	
477	573 606,97	3 241 948,06	573 606,97	3 241 948,06				
478	573 634,23	3 241 920,35	—	—				0,20
1240	573 634,48	3 241 919,83	573 634,48	3 241 919,83				—
1241	573 660,15	3 241 944,11	573 660,15	3 241 944,11		—	0,20	Столб(деревянный, бетонный, кирпичный)
475	573 659,59	3 241 944,68	—	—				

2. Сведения о частях границ уточняемого земельного участка с кадастровым номером 80:02:010101:24 :

Обозначение части границ		Горизонтальное проложение (S), м	Описание прохождения части границ	Сведения о согласовании местоположения границ (согласовано/спорное)
от т.	до т.			
1	2	3	4	5
н1238У	477	35,02	—	согласовано
477	1240	39,42		
1240	1241	35,33		
1241	н1238У	37,96		

3. Сведения о характеристиках уточняемого земельного участка с кадастровым номером 80:02:010101:24 :

№ п/п	Наименование характеристики земельного участка	Значение характеристики
1	2	3

1	2	3
1.	Адрес земельного участка	687420, Российская Федерация, Забайкальский край, Могойтуйский р-н, Могойтуй пгт, Дагбацыренова ул, д 6
1.1.	Сведения о местоположении земельного участка (при отсутствии адреса) в структурированном в соответствии с федеральной информационной адресной системой виде	—
1.2.	Дополнительные сведения о местоположении земельного участка	—
2.	Площадь земельного участка \pm величина погрешности определения (вычисления) площади ($P \pm \Delta P$), м ²	1 360 \pm 13,00
3.	Формула, примененная для вычисления предельной погрешности определения площади земельного участка, с подставленными значениями и итоговые (вычисленные) значения	$3,5 * 0,10 * \sqrt{(1\ 360,00)} = 13$
4.	Площадь земельного участка согласно сведениям Единого государственного реестра недвижимости (Ркад), м ²	1 360,00
5.	Оценка расхождения Р и Ркад ($P - P_{кад}$), м ²	0
6.	Предельный минимальный и максимальный размеры земельного участка ($P_{мин}$ и $P_{макс}$), м ²	— —
7.	Вид (виды) разрешенного использования	Под жилую застройку (Индивидуальную)
7.1.	Дополнительные сведения об использовании земельного участка	—
8.	Кадастровый или иной государственный учетный номер (инвентарный) здания, сооружения, объекта незавершенного строительства, расположенного на земельном участке	80:02:010101:607
9.	Сведения о земельных участках (землях общего пользования, территории общего пользования), посредством которых обеспечивается доступ	—
10.	Иные сведения	—
4. Пояснения к сведениям об уточняемом земельном участке с кадастровым номером		80:02:010101:24 :
1.	—	—

1. Сведения о характерных точках границ уточняемого земельного участка с кадастровым номером 80:02:010101:241 :
 Система координат МСК-75, зона 3 Зона № 3

Обозначение характерных точек границ	Координаты, м				Метод определения координат	Формулы, примененные для расчета средней квадратической погрешности определения координат характерных точек границ (Mt), с подставленными в такие формулы значениями и итоговые (вычисленные) значения Mt, м	Описание закрепления точки
	содержатся в Едином государственном реестре недвижимости		определены в результате выполнения комплексных кадастровых работ				
	X	Y	X	Y			
1	2	3	4	5	6	7	8
483	574 003,99	3 241 508,36	—	—	—	0,20	—
484	573 976,61	3 241 540,78	—	—		—	
н1674У	—	—	573 975,52	3 241 541,09		0,20	
485	573 952,30	3 241 518,63	—	—		—	
н1673У	—	—	573 950,62	3 241 518,52		—	
486	573 980,24	3 241 485,89	573 980,24	3 241 485,89		—	
н1675У	—	—	574 002,34	3 241 506,94		—	
483	574 003,99	3 241 508,36	—	—		0,20	

2. Сведения о частях границ уточняемого земельного участка с кадастровым номером 80:02:010101:241 :

Обозначение части границ		Горизонтальное проложение (S), м	Описание прохождения части границ	Сведения о согласовании местоположения границ (согласовано/спорное)
от т.	до т.			
1	2	3	4	5
н1674У	н1673У	33,61	—	согласовано
н1673У	486	44,07		
486	н1675У	30,52		
н1675У	н1674У	43,42		

3. Сведения о характеристиках уточняемого земельного участка с кадастровым номером 80:02:010101:241 :

№ п/п	Наименование характеристики земельного участка	Значение характеристики
1	2	3

1	2	3
1.	Адрес земельного участка	687420, Российская Федерация, Забайкальский край, Могойтуйский р-н, Могойтуй пгт, Дачная ул, д 5
1.1.	Сведения о местоположении земельного участка (при отсутствии адреса) в структурированном в соответствии с федеральной информационной адресной системой виде	—
1.2.	Дополнительные сведения о местоположении земельного участка	—
2.	Площадь земельного участка \pm величина погрешности определения (вычисления) площади ($P \pm \Delta P$), м ²	1 400 \pm 13,00
3.	Формула, примененная для вычисления предельной погрешности определения площади земельного участка, с подставленными значениями и итоговые (вычисленные) значения	$3,5 * 0,10 * \sqrt{(1\ 400,00)} = 13$
4.	Площадь земельного участка согласно сведениям Единого государственного реестра недвижимости (Ркад), м ²	1 400,00
5.	Оценка расхождения Р и Ркад ($P - P_{кад}$), м ²	0
6.	Предельный минимальный и максимальный размеры земельного участка (Рмин и Рмакс), м ²	— —
7.	Вид (виды) разрешенного использования	Для индивидуального жилищного строительства
7.1.	Дополнительные сведения об использовании земельного участка	—
8.	Кадастровый или иной государственный учетный номер (инвентарный) здания, сооружения, объекта незавершенного строительства, расположенного на земельном участке	80:02:010101:617
9.	Сведения о земельных участках (землях общего пользования, территории общего пользования), посредством которых обеспечивается доступ	—
10.	Иные сведения	—
4. Пояснения к сведениям об уточняемом земельном участке с кадастровым номером		80:02:010101:241 :
1.	—	—

1. Сведения о характерных точках границ уточняемого земельного участка с кадастровым номером 80:02:010101:242 :
 Система координат МСК-75, зона 3 Зона № 3

Обозначение характерных точек границ	Координаты, м				Метод определения координат	Формулы, примененные для расчета средней квадратической погрешности определения координат характерных точек границ (Mt), с подставленными в такие формулы значениями и итоговые (вычисленные) значения Mt, м	Описание закрепления точки
	содержатся в Едином государственном реестре недвижимости		определены в результате выполнения комплексных кадастровых работ				
	X	Y	X	Y			
1	2	3	4	5	6	7	8
345	573 737,46	3 241 612,37	—	—	—	0,20	—
383	573 762,77	3 241 636,35	573 762,77	3 241 636,35		—	
н1566У	—	—	573 734,87	3 241 666,50			
н1569У	—	—	573 709,38	3 241 641,47		0,20	
н1573У	—	—	573 735,84	3 241 611,53			
382	573 735,59	3 241 666,34	—	—			
346	573 710,67	3 241 642,14	—	—			
345	573 737,46	3 241 612,37	—	—			

2. Сведения о частях границ уточняемого земельного участка с кадастровым номером 80:02:010101:242 :

Обозначение части границ		Горизонтальное проложение (S), м	Описание прохождения части границ	Сведения о согласовании местоположения границ (согласовано/спорное)
от т.	до т.			
1	2	3	4	5
383	н1566У	41,08	—	согласовано
н1566У	н1569У	35,72		
н1569У	н1573У	39,96		
н1573У	383	36,62		

3. Сведения о характеристиках уточняемого земельного участка с кадастровым номером 80:02:010101:242 :

№ п/п	Наименование характеристики земельного участка	Значение характеристики
1	2	3
1	2	3

1	2	3
1.	Адрес земельного участка	—
1.1.	Сведения о местоположении земельного участка (при отсутствии адреса) в структурированном в соответствии с федеральной информационной адресной системой виде	Российская Федерация, Забайкальский край, Могойтуйский р-н, Могойтуй пгт, Северный пер, 4
1.2.	Дополнительные сведения о местоположении земельного участка	—
2.	Площадь земельного участка ± величина погрешности определения (вычисления) площади ($P \pm \Delta P$), м ²	1 465 ± 13,00
3.	Формула, примененная для вычисления предельной погрешности определения площади земельного участка, с подставленными значениями и итоговые (вычисленные) значения	$3,5 * 0,10 * \sqrt{(1\ 465,00)} = 13$
4.	Площадь земельного участка согласно сведениям Единого государственного реестра недвижимости (Ркад), м ²	1 400,00
5.	Оценка расхождения Р и Ркад ($P - P_{кад}$), м ²	65
6.	Предельный минимальный и максимальный размеры земельного участка (Рмин и Рмакс), м ²	— —
7.	Вид (виды) разрешенного использования	Для индивидуального жилищного строительства
7.1.	Дополнительные сведения об использовании земельного участка	—
8.	Кадастровый или иной государственный учетный номер (инвентарный) здания, сооружения, объекта незавершенного строительства, расположенного на земельном участке	80:02:010101:771
9.	Сведения о земельных участках (землях общего пользования, территории общего пользования), посредством которых обеспечивается доступ	—
10.	Иные сведения	—
4. Пояснения к сведениям об уточняемом земельном участке с кадастровым номером		80:02:010101:242 :
1.	—	—

1. Сведения о характерных точках границ уточняемого земельного участка с кадастровым номером 80:02:010101:244 :
 Система координат МСК-75, зона 3 Зона № 3

Обозначение характерных точек границ	Координаты, м				Метод определения координат	Формулы, примененные для расчета средней квадратической погрешности определения координат характерных точек границ (Mt), с подставленными в такие формулы значениями и итоговые (вычисленные) значения Mt, м	Описание закрепления точки
	содержатся в Едином государственном реестре недвижимости		определены в результате выполнения комплексных кадастровых работ				
	X	Y	X	Y			
1	2	3	4	5	6	7	8
488	573 856,49	3 241 642,02	—	—	—	0,20	—
н1585У	—	—	573 858,23	3 241 643,52		—	
н1584У	—	—	573 829,83	3 241 674,56		—	
489	573 828,37	3 241 672,99	—	—		0,20	
490	573 804,27	3 241 650,38	573 804,27	3 241 650,38		—	
491	573 832,39	3 241 618,74	573 832,39	3 241 618,74		—	
488	573 856,49	3 241 642,02	—	—	0,20	—	

2. Сведения о частях границ уточняемого земельного участка с кадастровым номером 80:02:010101:244 :

Обозначение части границ		Горизонтальное проложение (S), м	Описание прохождения части границ	Сведения о согласовании местоположения границ (согласовано/спорное)
от т.	до т.			
1	2	3	4	5
н1585У	н1584У	42,07	—	согласовано
н1584У	490	35,19		
490	491	42,33		
491	н1585У	35,80		

3. Сведения о характеристиках уточняемого земельного участка с кадастровым номером 80:02:010101:244 :

№ п/п	Наименование характеристики земельного участка	Значение характеристики
1	2	3
1	2	3

1	2	3
1.	Адрес земельного участка	—
1.1.	Сведения о местоположении земельного участка (при отсутствии адреса) в структурированном в соответствии с федеральной информационной адресной системой виде	Российская Федерация, Забайкальский край, Могойтуйский р-н, Могойтуй пгт, Северный пер, 7
1.2.	Дополнительные сведения о местоположении земельного участка	—
2.	Площадь земельного участка ± величина погрешности определения (вычисления) площади ($P \pm \Delta P$), м ²	1 497 ± 14,00
3.	Формула, примененная для вычисления предельной погрешности определения площади земельного участка, с подставленными значениями и итоговые (вычисленные) значения	$3,5 * 0,10 * \sqrt{(1\ 497,00)} = 14$
4.	Площадь земельного участка согласно сведениям Единого государственного реестра недвижимости (Ркад), м ²	1 400,00
5.	Оценка расхождения P и Ркад ($P - P_{кад}$), м ²	97
6.	Предельный минимальный и максимальный размеры земельного участка (Рмин и Рмакс), м ²	— —
7.	Вид (виды) разрешенного использования	Для индивидуального жилищного строительства
7.1.	Дополнительные сведения об использовании земельного участка	—
8.	Кадастровый или иной государственный учетный номер (инвентарный) здания, сооружения, объекта незавершенного строительства, расположенного на земельном участке	80:02:010101:262
9.	Сведения о земельных участках (землях общего пользования, территории общего пользования), посредством которых обеспечивается доступ	—
10.	Иные сведения	—
4. Пояснения к сведениям об уточняемом земельном участке с кадастровым номером		80:02:010101:244 :
1.	—	—

1. Сведения о характерных точках границ уточняемого земельного участка с кадастровым номером 80:02:010101:245 :
 Система координат МСК-75, зона 3 Зона № 3

Обозначение характерных точек границ	Координаты, м				Метод определения координат	Формулы, примененные для расчета средней квадратической погрешности определения координат характерных точек границ (Mt), с подставленными в такие формулы значениями и итоговые (вычисленные) значения Mt, м	Описание закрепления точки
	содержатся в Едином государственном реестре недвижимости		определены в результате выполнения комплексных кадастровых работ				
	X	Y	X	Y			
1	2	3	4	5	6	7	8
492	574 278,93	3 241 840,58	574 278,93	3 241 840,58	—	—	—
493	574 252,10	3 241 870,23	574 252,10	3 241 870,23			Временный межевой знак
494	574 231,39	3 241 852,50	574 231,39	3 241 852,50			
495	574 260,03	3 241 823,00	574 260,03	3 241 823,00			
492	574 278,93	3 241 840,58	574 278,93	3 241 840,58			

2. Сведения о частях границ уточняемого земельного участка с кадастровым номером 80:02:010101:245 :

Обозначение части границ		Горизонтальное проложение (S), м	Описание прохождения части границ	Сведения о согласовании местоположения границ (согласовано/спорное)
от т.	до т.			
1	2	3	4	5
492	493	39,99	—	согласовано
493	494	27,26		
494	495	41,12		
495	492	25,81		

3. Сведения о характеристиках уточняемого земельного участка с кадастровым номером 80:02:010101:245 :

№ п/п	Наименование характеристики земельного участка	Значение характеристики
1	2	3
1.	Адрес земельного участка	—
1.1.	Сведения о местоположении земельного участка (при отсутствии адреса) в структурированном в соответствии с федеральной информационной адресной системой виде	Российская Федерация, Забайкальский край, Могойтуйский р-н, Могойтуй пгт, Дачная ул, 28
1.2.	Дополнительные сведения о местоположении земельного участка	—

1	2	3
2.	Площадь земельного участка ± величина погрешности определения (вычисления) площади ($P \pm \Delta P$), м ²	1 075 ± 11,00
3.	Формула, примененная для вычисления предельной погрешности определения площади земельного участка, с подставленными значениями и итоговые (вычисленные) значения	$3,5 * 0,10 * \sqrt{(1\ 075,00)} = 11$
4.	Площадь земельного участка согласно сведениям Единого государственного реестра недвижимости (Ркад), м ²	1 075,00
5.	Оценка расхождения P и Ркад ($P - P_{кад}$), м ²	0
6.	Предельный минимальный и максимальный размеры земельного участка (Рмин и Рмакс), м ²	— —
7.	Вид (виды) разрешенного использования	Для индивидуального жилищного строительства
7.1.	Дополнительные сведения об использовании земельного участка	—
8.	Кадастровый или иной государственный учетный номер (инвентарный) здания, сооружения, объекта незавершенного строительства, расположенного на земельном участке	—
9.	Сведения о земельных участках (землях общего пользования, территории общего пользования), посредством которых обеспечивается доступ	—
10.	Иные сведения	—

4. Пояснения к сведениям об уточняемом земельном участке с кадастровым номером 80:02:010101:245 :

1.	—
----	---

1. Сведения о характерных точках границ уточняемого земельного участка с кадастровым номером 80:02:010101:246 :

Система координат МСК-75, зона 3 Зона № 3

Обозначение характерных точек границ	Координаты, м				Метод определения координат	Формулы, примененные для расчета средней квадратической погрешности определения координат характерных точек границ (Mt), с подставленными в такие формулы значениями и итоговые (вычисленные) значения Mt, м	Описание закрепления точки
	содержатся в Едином государственном реестре недвижимости		определены в результате выполнения комплексных кадастровых работ				
	X	Y	X	Y			
1	2	3	4	5	6	7	8
399	574 180,36	3 241 811,65	—	—	—	0,20	—

1	2	3	4	5	6	7	8
н1644У	—	—	574 180,48	3 241 811,17	—	—	—
н1646У	—	—	574 205,26	3 241 836,92		—	—
1645	574 208,64	3 241 833,00	—	—		0,20	Временный межевой знак
497	574 180,01	3 241 863,32	—	—			
н1643У	—	—	574 178,76	3 241 864,74		—	—
401	574 152,84	3 241 841,18	574 152,84	3 241 841,18		—	—
400	574 154,41	3 241 839,49	—	—		0,20	—
399	574 180,36	3 241 811,65	—	—			

2. Сведения о частях границ уточняемого земельного участка с кадастровым номером 80:02:010101:246 :

Обозначение части границ		Горизонтальное проложение (S), м	Описание прохождения части границ	Сведения о согласовании местоположения границ (согласовано/спорное)
от т.	до т.			
1	2	3	4	5
н1644У	н1646У	35,74	—	согласовано
н1646У	н1643У	38,42		
н1643У	401	35,03		
401	н1644У	40,80		

3. Сведения о характеристиках уточняемого земельного участка с кадастровым номером 80:02:010101:246 :

№ п/п	Наименование характеристики земельного участка	Значение характеристики
1	2	3
1.	Адрес земельного участка	—
1.1.	Сведения о местоположении земельного участка (при отсутствии адреса) в структурированном в соответствии с федеральной информационной адресной системой виде	Российская Федерация, Забайкальский край, Могойтуйский р-н, Могойтуй пгт, Олимпийская ул, 25
1.2.	Дополнительные сведения о местоположении земельного участка	—
2.	Площадь земельного участка ± величина погрешности определения (вычисления) площади ($P \pm \Delta P$), м ²	1 400 ± 13,00
3.	Формула, примененная для вычисления предельной погрешности определения площади земельного участка, с подставленными значениями и итоговые (вычисленные) значения	$3,5 * 0,10 * \sqrt{(1\ 400,00)} = 13$
4.	Площадь земельного участка согласно сведениям Единого государственного реестра недвижимости (Ркад), м ²	1 400,00
5.	Оценка расхождения Р и Ркад ($P - P_{кад}$), м ²	0

1	2	3
6.	Предельный минимальный и максимальный размеры земельного участка (Рмин и Рмакс), м ²	— —
7.	Вид (виды) разрешенного использования	Для индивидуального жилищного строительства
7.1.	Дополнительные сведения об использовании земельного участка	—
8.	Кадастровый или иной государственный учетный номер (инвентарный) здания, сооружения, объекта незавершенного строительства, расположенного на земельном участке	80:02:010101:611
9.	Сведения о земельных участках (землях общего пользования, территории общего пользования), посредством которых обеспечивается доступ	—
10.	Иные сведения	—

4. Пояснения к сведениям об уточняемом земельном участке с кадастровым номером 80:02:010101:246 :

1.	—
----	---

1. Сведения о характерных точках границ уточняемого земельного участка с кадастровым номером 80:02:010101:247 :
Система координат МСК-75, зона 3 Зона № 3

Обозначение характерных точек границ	Координаты, м				Метод определения координат	Формулы, примененные для расчета средней квадратической погрешности определения координат характерных точек границ (Mt), с подставленными в такие формулы значениями и итоговые (вычисленные) значения Mt, м	Описание закрепления точки
	содержатся в Едином государственном реестре недвижимости		определены в результате выполнения комплексных кадастровых работ				
	X	Y	X	Y			
1	2	3	4	5	6	7	8
118	574 192,53	3 242 232,84	574 192,53	3 242 232,84	—	—	—
120	574 167,97	3 242 208,31	574 167,97	3 242 208,31			
266	574 194,77	3 242 179,77	574 194,77	3 242 179,77			
221	574 220,25	3 242 203,67	574 220,25	3 242 203,67			
118	574 192,53	3 242 232,84	574 192,53	3 242 232,84			
118	574 192,53	3 242 232,84	574 192,53	3 242 232,84			

2. Сведения о частях границ уточняемого земельного участка с кадастровым номером 80:02:010101:247 :

Обозначение части границ		Горизонтальное проложение (S), м	Описание прохождения части границ	Сведения о согласовании местоположения границ (согласовано/спорное)
от т.	до т.			
1	2	3	4	5

1	2	3	4	5
118	120	34,71	—	согласовано
120	266	39,15		
266	221	34,93		
221	118	40,24		

3. Сведения о характеристиках уточняемого земельного участка с кадастровым номером 80:02:010101:247 :

№ п/п	Наименование характеристики земельного участка	Значение характеристики
1	2	3
1.	Адрес земельного участка	—
1.1.	Сведения о местоположении земельного участка (при отсутствии адреса) в структурированном в соответствии с федеральной информационной адресной системой виде	Российская Федерация, Забайкальский край, Могойтуйский р-н, Могойтуй пгт, Бальжимы Доржиевой ул, 42
1.2.	Дополнительные сведения о местоположении земельного участка	—
2.	Площадь земельного участка ± величина погрешности определения (вычисления) площади ($P \pm \Delta P$), м ²	1 382 ± 13,00
3.	Формула, примененная для вычисления предельной погрешности определения площади земельного участка, с подставленными значениями и итоговые (вычисленные) значения	$3,5 * 0,10 * \sqrt{(1\ 382,00)} = 13$
4.	Площадь земельного участка согласно сведениям Единого государственного реестра недвижимости (Ркад), м ²	1 382,00
5.	Оценка расхождения Р и Ркад ($P - P_{кад}$), м ²	0
6.	Предельный минимальный и максимальный размеры земельного участка (Рмин и Рмакс), м ²	— —
7.	Вид (виды) разрешенного использования	Для индивидуального жилищного строительства
7.1.	Дополнительные сведения об использовании земельного участка	—
8.	Кадастровый или иной государственный учетный номер (инвентарный) здания, сооружения, объекта незавершенного строительства, расположенного на земельном участке	80:02:010101:316
9.	Сведения о земельных участках (землях общего пользования, территории общего пользования), посредством которых обеспечивается доступ	—
10.	Иные сведения	—

4. Пояснения к сведениям об уточняемом земельном участке с кадастровым номером 80:02:010101:247 :

1.	—
----	---

1. Сведения о характерных точках границ уточняемого земельного участка с кадастровым номером 80:02:010101:250 :
 Система координат МСК-75, зона 3 Зона № 3

Обозначение характерных точек границ	Координаты, м				Метод определения координат	Формулы, примененные для расчета средней квадратической погрешности определения координат характерных точек границ (Mt), с подставленными в такие формулы значениями и итоговые (вычисленные) значения Mt, м	Описание закрепления точки
	содержатся в Едином государственном реестре недвижимости		определены в результате выполнения комплексных кадастровых работ				
	X	Y	X	Y			
1	2	3	4	5	6	7	8
432	574 052,41	3 241 691,12	574 052,41	3 241 691,12	—	0,20	—
н1660У	—	—	574 023,09	3 241 665,24			
н1662У	—	—	574 051,98	3 241 636,97			
506	574 026,44	3 241 667,19	—	—			
507	574 053,11	3 241 638,14	—	—			
н1661У	—	—	574 079,14	3 241 661,66			
505	574 079,35	3 241 661,84	—	—			
432	574 052,41	3 241 691,12	574 052,41	3 241 691,12			

2. Сведения о частях границ уточняемого земельного участка с кадастровым номером 80:02:010101:250 :

Обозначение части границ		Горизонтальное проложение (S), м	Описание прохождения части границ	Сведения о согласовании местоположения границ (согласовано/спорное)
от т.	до т.			
1	2	3	4	5
432	н1660У	39,11	—	согласовано
н1660У	н1662У	40,42		
н1662У	н1661У	36,71		
н1661У	432	39,78		

3. Сведения о характеристиках уточняемого земельного участка с кадастровым номером 80:02:010101:250 :

№ п/п	Наименование характеристики земельного участка	Значение характеристики
1	2	3

1	2	3
1.	Адрес земельного участка	—
1.1.	Сведения о местоположении земельного участка (при отсутствии адреса) в структурированном в соответствии с федеральной информационной адресной системой виде	Российская Федерация, Забайкальский край, Могойтуйский р-н, Могойтуй пгт, Дачная ул, 12
1.2.	Дополнительные сведения о местоположении земельного участка	—
2.	Площадь земельного участка ± величина погрешности определения (вычисления) площади ($P \pm \Delta P$), м ²	1 518 ± 14,00
3.	Формула, примененная для вычисления предельной погрешности определения площади земельного участка, с подставленными значениями и итоговые (вычисленные) значения	$3,5 * 0,10 * \sqrt{(1\ 518,00)} = 14$
4.	Площадь земельного участка согласно сведениям Единого государственного реестра недвижимости (Ркад), м ²	1 400,00
5.	Оценка расхождения Р и Ркад ($P - P_{кад}$), м ²	118
6.	Предельный минимальный и максимальный размеры земельного участка (Рмин и Рмакс), м ²	— —
7.	Вид (виды) разрешенного использования	Для индивидуального жилищного строительства
7.1.	Дополнительные сведения об использовании земельного участка	—
8.	Кадастровый или иной государственный учетный номер (инвентарный) здания, сооружения, объекта незавершенного строительства, расположенного на земельном участке	80:02:010101:823
9.	Сведения о земельных участках (землях общего пользования, территории общего пользования), посредством которых обеспечивается доступ	—
10.	Иные сведения	—
4. Пояснения к сведениям об уточняемом земельном участке с кадастровым номером		80:02:010101:250 :
1.	—	—

1. Сведения о характерных точках границ уточняемого земельного участка с кадастровым номером 80:02:010101:251 :
 Система координат МСК-75, зона 3 Зона № 3

Обозначение характерных точек границ	Координаты, м				Метод определения координат	Формулы, примененные для расчета средней квадратической погрешности определения координат характерных точек границ (Mt), с подставленными в такие формулы значениями и итоговые (вычисленные) значения Mt, м	Описание закрепления точки
	содержатся в Едином государственном реестре недвижимости		определены в результате выполнения комплексных кадастровых работ				
	X	Y	X	Y			
1	2	3	4	5	6	7	8
338	574 310,01	3 242 209,33	—	—	—	0,20	Столб (деревянный, бетонный, кирпичный)
274	574 284,86	3 242 185,49	—	—			
443	574 311,47	3 242 157,64	574 311,47	3 242 157,64		—	—
н1600У	—	—	574 337,26	3 242 180,73			
339	574 336,71	3 242 181,28	—	—			
н1531У	—	—	574 310,24	3 242 209,24		—	—
н1533У	—	—	574 285,08	3 242 185,66			
н1603У	—	—	574 285,06	3 242 185,26			
338	574 310,01	3 242 209,33	—	—		0,20	Столб (деревянный, бетонный, кирпичный)

2. Сведения о частях границ уточняемого земельного участка с кадастровым номером 80:02:010101:251 :

Обозначение части границ		Горизонтальное проложение (S), м	Описание прохождения части границ	Сведения о согласовании местоположения границ (согласовано/спорное)
от т.	до т.			
1	2	3	4	5
443	н1600У	34,62	—	согласовано
н1600У	н1531У	39,28		
н1531У	н1533У	34,48		
н1533У	н1603У	0,40		
н1603У	443	38,21		

3. Сведения о характеристиках уточняемого земельного участка с кадастровым номером 80:02:010101:251 :

№ п/п	Наименование характеристики земельного участка	Значение характеристики
-------	--	-------------------------

1	2	3
1.	Адрес земельного участка	687420, Российская Федерация, Забайкальский край, Могойтуйский р-н, Могойтуй пгт, Вековая ул, д 46
1.1.	Сведения о местоположении земельного участка (при отсутствии адреса) в структурированном в соответствии с федеральной информационной адресной системой виде	—
1.2.	Дополнительные сведения о местоположении земельного участка	—
2.	Площадь земельного участка \pm величина погрешности определения (вычисления) площади ($P \pm \Delta P$), м ²	1 349 \pm 13,00
3.	Формула, примененная для вычисления предельной погрешности определения площади земельного участка, с подставленными значениями и итоговые (вычисленные) значения	$3,5 * 0,10 * \sqrt{(1\ 349,00)} = 13$
4.	Площадь земельного участка согласно сведениям Единого государственного реестра недвижимости (Ркад), м ²	1 337,00
5.	Оценка расхождения P и Ркад ($P - P_{кад}$), м ²	12
6.	Предельный минимальный и максимальный размеры земельного участка (Рмин и Рмакс), м ²	— —
7.	Вид (виды) разрешенного использования	Для индивидуального жилищного строительства
7.1.	Дополнительные сведения об использовании земельного участка	—
8.	Кадастровый или иной государственный учетный номер (инвентарный) здания, сооружения, объекта незавершенного строительства, расположенного на земельном участке	80:02:010101:266
9.	Сведения о земельных участках (землях общего пользования, территории общего пользования), посредством которых обеспечивается доступ	—
10.	Иные сведения	—
4. Пояснения к сведениям об уточняемом земельном участке с кадастровым номером		80:02:010101:251 :
1.	—	—

1. Сведения о характерных точках границ уточняемого земельного участка с кадастровым номером 80:02:010101:252 :
 Система координат МСК-75, зона 3 Зона № 3

Обозначение характерных точек границ	Координаты, м				Метод определения координат	Формулы, примененные для расчета средней квадратической погрешности определения координат характерных точек границ (Mt), с подставленными в такие формулы значениями и итоговые (вычисленные) значения Mt, м	Описание закрепления точки
	содержатся в Едином государственном реестре недвижимости		определены в результате выполнения комплексных кадастровых работ				
	X	Y	X	Y			
1	2	3	4	5	6	7	8
133	574 600,12	3 242 726,45	574 600,12	3 242 726,45	—	—	Долговременный межевой знак
509	574 573,67	3 242 704,43	574 573,67	3 242 704,43			
510	574 598,02	3 242 673,53	574 598,02	3 242 673,53			
16	574 598,17	3 242 673,15	574 598,17	3 242 673,15			
15	574 599,29	3 242 671,65	574 599,29	3 242 671,65			
14	574 626,57	3 242 692,89	574 626,57	3 242 692,89			
13	574 626,05	3 242 693,64	574 626,05	3 242 693,64			
508	574 625,28	3 242 694,06	—	—			0,20
133	574 600,12	3 242 726,45	574 600,12	3 242 726,45	—		

2. Сведения о частях границ уточняемого земельного участка с кадастровым номером 80:02:010101:252 :

Обозначение части границ		Горизонтальное проложение (S), м	Описание прохождения части границ	Сведения о согласовании местоположения границ (согласовано/спорное)
от т.	до т.			
1	2	3	4	5
133	509	34,42	—	согласовано
509	510	39,34		
510	16	0,41		
16	15	1,87		
15	14	34,57		
14	13	0,91		
13	133	41,82		

3. Сведения о характеристиках уточняемого земельного участка с кадастровым номером <u>80:02:010101:252</u> :		
№ п/п	Наименование характеристики земельного участка	Значение характеристики
1	2	3
1.	Адрес земельного участка	—
1.1.	Сведения о местоположении земельного участка (при отсутствии адреса) в структурированном в соответствии с федеральной информационной адресной системой виде	Российская Федерация, Забайкальский край, Могойтуйский р-н, Могойтуй пгт, Парадовича ул, 80
1.2.	Дополнительные сведения о местоположении земельного участка	—
2.	Площадь земельного участка ± величина погрешности определения (вычисления) площади ($P \pm \Delta P$), м ²	1 452 ± 13,00
3.	Формула, примененная для вычисления предельной погрешности определения площади земельного участка, с подставленными значениями и итоговые (вычисленные) значения	$3,5*0,10*\sqrt{(1\ 452,00)} = 13$
4.	Площадь земельного участка согласно сведениям Единого государственного реестра недвижимости (Ркад), м ²	1 377,00
5.	Оценка расхождения Р и Ркад ($P - P_{кад}$), м ²	75
6.	Предельный минимальный и максимальный размеры земельного участка (Рмин и Рмакс), м ²	— —
7.	Вид (виды) разрешенного использования	Для индивидуального жилищного строительства
7.1.	Дополнительные сведения об использовании земельного участка	—
8.	Кадастровый или иной государственный учетный номер (инвентарный) здания, сооружения, объекта незавершенного строительства, расположенного на земельном участке	80:02:010101:614
9.	Сведения о земельных участках (землях общего пользования, территории общего пользования), посредством которых обеспечивается доступ	—
10.	Иные сведения	—
4. Пояснения к сведениям об уточняемом земельном участке с кадастровым номером <u>80:02:010101:252</u> :		
1.	—	—

1. Сведения о характерных точках границ уточняемого земельного участка с кадастровым номером 80:02:010101:254 :
 Система координат МСК-75, зона 3 Зона № 3

Обозначение характерных точек границ	Координаты, м				Метод определения координат	Формулы, примененные для расчета средней квадратической погрешности определения координат характерных точек границ (Mt), с подставленными в такие формулы значениями и итоговые (вычисленные) значения Mt, м	Описание закрепления точки
	содержатся в Едином государственном реестре недвижимости		определены в результате выполнения комплексных кадастровых работ				
	X	Y	X	Y			
1	2	3	4	5	6	7	8
313	574 638,67	3 242 623,15	—	—	—	0,20	Столб (деревянный, бетонный, кирпичный)
н1468У	—	—	574 609,30	3 242 600,57		—	—
н1506У	—	—	574 635,19	3 242 570,57			
н1508У	—	—	574 664,30	3 242 590,74			
513	574 610,50	3 242 601,68	—	—		0,20	Столб (деревянный, бетонный, кирпичный)
514	574 635,40	3 242 571,73	—	—			
314	574 664,27	3 242 591,02	—	—			
н1469У	—	—	574 638,70	3 242 622,58			
313	574 638,67	3 242 623,15	—	—		0,20	Столб (деревянный, бетонный, кирпичный)

2. Сведения о частях границ уточняемого земельного участка с кадастровым номером 80:02:010101:254 :

Обозначение части границ		Горизонтальное проложение (S), м	Описание прохождения части границ	Сведения о согласовании местоположения границ (согласовано/спорное)
от т.	до т.			
1	2	3	4	5
н1468У	н1506У	39,63	—	согласовано
н1506У	н1508У	35,41		
н1508У	н1469У	40,86		
н1469У	н1468У	36,73		

3. Сведения о характеристиках уточняемого земельного участка с кадастровым номером 80:02:010101:254 :

№ п/п	Наименование характеристики земельного участка	Значение характеристики
-------	--	-------------------------

1	2	3
1.	Адрес земельного участка	—
1.1.	Сведения о местоположении земельного участка (при отсутствии адреса) в структурированном в соответствии с федеральной информационной адресной системой виде	Российская Федерация, Забайкальский край, Могойтуйский р-н, Могойтуй пгт, Бальжимы Доржиевой ул, 74
1.2.	Дополнительные сведения о местоположении земельного участка	—
2.	Площадь земельного участка ± величина погрешности определения (вычисления) площади ($P \pm \Delta P$), м ²	1 448 ± 13,00
3.	Формула, примененная для вычисления предельной погрешности определения площади земельного участка, с подставленными значениями и итоговые (вычисленные) значения	$3,5 * 0,10 * \sqrt{(1\ 448,00)} = 13$
4.	Площадь земельного участка согласно сведениям Единого государственного реестра недвижимости (Ркад), м ²	1 400,00
5.	Оценка расхождения P и Ркад ($P - P_{кад}$), м ²	48
6.	Предельный минимальный и максимальный размеры земельного участка (Рмин и Рмакс), м ²	— —
7.	Вид (виды) разрешенного использования	Для индивидуального жилищного строительства
7.1.	Дополнительные сведения об использовании земельного участка	—
8.	Кадастровый или иной государственный учетный номер (инвентарный) здания, сооружения, объекта незавершенного строительства, расположенного на земельном участке	80:02:010101:318
9.	Сведения о земельных участках (землях общего пользования, территории общего пользования), посредством которых обеспечивается доступ	—
10.	Иные сведения	—
4. Пояснения к сведениям об уточняемом земельном участке с кадастровым номером		80:02:010101:254 :
1.		—

1. Сведения о характерных точках границ уточняемого земельного участка с кадастровым номером 80:02:010101:255 :
 Система координат МСК-75, зона 3 Зона № 3

Обозначение характерных точек границ	Координаты, м				Метод определения координат	Формулы, примененные для расчета средней квадратической погрешности определения координат характерных точек границ (Mt), с подставленными в такие формулы значениями и итоговые (вычисленные) значения Mt, м	Описание закрепления точки	
	содержатся в Едином государственном реестре недвижимости		определены в результате выполнения комплексных кадастровых работ					
	X	Y	X	Y				
1	2	3	4	5	6	7	8	
317	574 136,11	3 241 909,78	574 136,11	3 241 909,78	—	—	Долговременный межевой знак	
н1604У	—	—	574 108,51	3 241 939,08			—	—
н1605У	—	—	574 083,08	3 241 915,14		0,20		столб деревянный
408	574 109,40	3 241 938,73	—	—			—	—
515	574 083,38	3 241 914,59	—	—				—
516	574 110,60	3 241 885,51	—	—		—	—	
н1606У	—	—	574 110,88	3 241 885,90			—	—
317	574 136,11	3 241 909,78	574 136,11	3 241 909,78		—		Долговременный межевой знак

2. Сведения о частях границ уточняемого земельного участка с кадастровым номером 80:02:010101:255 :

Обозначение части границ		Горизонтальное проложение (S), м	Описание прохождения части границ	Сведения о согласовании местоположения границ (согласовано/спорное)
от т.	до т.			
1	2	3	4	5
317	н1604У	40,25	—	согласовано
н1604У	н1605У	34,93		
н1605У	н1606У	40,35		
н1606У	317	34,74		

3. Сведения о характеристиках уточняемого земельного участка с кадастровым номером 80:02:010101:255 :

№ п/п	Наименование характеристики земельного участка	Значение характеристики
1	2	3
1	2	3

1	2	3
1.	Адрес земельного участка	—
1.1.	Сведения о местоположении земельного участка (при отсутствии адреса) в структурированном в соответствии с федеральной информационной адресной системой виде	Российская Федерация, Забайкальский край, Могойтуйский р-н, Могойтуй пгт, Вековая ул, 25
1.2.	Дополнительные сведения о местоположении земельного участка	—
2.	Площадь земельного участка ± величина погрешности определения (вычисления) площади ($P \pm \Delta P$), м ²	1 404 ± 13,00
3.	Формула, примененная для вычисления предельной погрешности определения площади земельного участка, с подставленными значениями и итоговые (вычисленные) значения	$3,5 * 0,10 * \sqrt{(1\ 404,00)} = 13$
4.	Площадь земельного участка согласно сведениям Единого государственного реестра недвижимости (Ркад), м ²	1 400,00
5.	Оценка расхождения P и Ркад ($P - P_{кад}$), м ²	4
6.	Предельный минимальный и максимальный размеры земельного участка (Pмин и Pмакс), м ²	— —
7.	Вид (виды) разрешенного использования	Для индивидуального жилищного строительства
7.1.	Дополнительные сведения об использовании земельного участка	—
8.	Кадастровый или иной государственный учетный номер (инвентарный) здания, сооружения, объекта незавершенного строительства, расположенного на земельном участке	80:02:010101:635
9.	Сведения о земельных участках (землях общего пользования, территории общего пользования), посредством которых обеспечивается доступ	—
10.	Иные сведения	—
4. Пояснения к сведениям об уточняемом земельном участке с кадастровым номером		80:02:010101:255 :
1.	—	—

1. Сведения о характерных точках границ уточняемого земельного участка с кадастровым номером 80:02:010101:256 :
 Система координат МСК-75, зона 3 Зона № 3

Обозначение характерных точек границ	Координаты, м				Метод определения координат	Формулы, примененные для расчета средней квадратической погрешности определения координат характерных точек границ (Mt), с подставленными в такие формулы значениями и итоговые (вычисленные) значения Mt, м	Описание закрепления точки
	содержатся в Едином государственном реестре недвижимости		определены в результате выполнения комплексных кадастровых работ				
	X	Y	X	Y			
1	2	3	4	5	6	7	8
190	574 526,91	3 242 413,15	—	—	—	0,20	—
н1517У	—	—	574 499,39	3 242 443,31		—	
н1519У	—	—	574 473,76	3 242 419,06		—	
229	574 499,15	3 242 443,11	—	—		0,20	
517	574 474,46	3 242 418,16	—	—		—	
244	574 501,63	3 242 389,50	—	—		0,20	
н1520У	—	—	574 501,73	3 242 389,39		—	
н1518У	—	—	574 527,24	3 242 413,15		—	
190	574 526,91	3 242 413,15	—	—		0,20	

2. Сведения о частях границ уточняемого земельного участка с кадастровым номером 80:02:010101:256 :

Обозначение части границ		Горизонтальное проложение (S), м	Описание прохождения части границ	Сведения о согласовании местоположения границ (согласовано/спорное)
от т.	до т.			
1	2	3	4	5
н1517У	н1519У	35,28	—	согласовано
н1519У	н1520У	40,78		
н1520У	н1518У	34,86		
н1518У	н1517У	41,05		

3. Сведения о характеристиках уточняемого земельного участка с кадастровым номером 80:02:010101:256 :

№ п/п	Наименование характеристики земельного участка	Значение характеристики
1	2	3
1		

1	2	3
1.	Адрес земельного участка	—
1.1.	Сведения о местоположении земельного участка (при отсутствии адреса) в структурированном в соответствии с федеральной информационной адресной системой виде	Российская Федерация, Забайкальский край, Могойтуйский р-н, Могойтуй пгт, Бальжимы Доржиевой ул, 63
1.2.	Дополнительные сведения о местоположении земельного участка	—
2.	Площадь земельного участка ± величина погрешности определения (вычисления) площади ($P \pm \Delta P$), м ²	1 435 ± 13,00
3.	Формула, примененная для вычисления предельной погрешности определения площади земельного участка, с подставленными значениями и итоговые (вычисленные) значения	$3,5 * 0,10 * \sqrt{(1\ 435,00)} = 13$
4.	Площадь земельного участка согласно сведениям Единого государственного реестра недвижимости (Ркад), м ²	1 400,00
5.	Оценка расхождения Р и Ркад ($P - P_{кад}$), м ²	35
6.	Предельный минимальный и максимальный размеры земельного участка (Рмин и Рмакс), м ²	— —
7.	Вид (виды) разрешенного использования	Для индивидуального жилищного строительства
7.1.	Дополнительные сведения об использовании земельного участка	—
8.	Кадастровый или иной государственный учетный номер (инвентарный) здания, сооружения, объекта незавершенного строительства, расположенного на земельном участке	80:02:010101:674
9.	Сведения о земельных участках (землях общего пользования, территории общего пользования), посредством которых обеспечивается доступ	—
10.	Иные сведения	—
4. Пояснения к сведениям об уточняемом земельном участке с кадастровым номером		80:02:010101:256 :
1.	—	—

1. Сведения о характерных точках границ уточняемого земельного участка с кадастровым номером 80:02:010101:257 :
 Система координат МСК-75, зона 3 Зона № 3

Обозначение характерных точек границ	Координаты, м				Метод определения координат	Формулы, примененные для расчета средней квадратической погрешности определения координат характерных точек границ (Mt), с подставленными в такие формулы значениями и итоговые (вычисленные) значения Mt, м	Описание закрепления точки	
	содержатся в Едином государственном реестре недвижимости		определены в результате выполнения комплексных кадастровых работ					
	X	Y	X	Y				
1	2	3	4	5	6	7	8	
244	574 501,63	3 242 389,50	—	—	—	0,20	—	
н1519У	—	—	574 473,76	3 242 419,06		—		
н1521У	—	—	574 448,39	3 242 395,02		—		
517	574 474,46	3 242 418,16	—	—		0,20		
587	574 448,29	3 242 394,74	—	—		0,30		
241	574 475,64	3 242 365,57	574 475,64	3 242 365,57		—		Столб(деревянный, бетонный, кирпичный)
н1522У	—	—	574 476,09	3 242 365,59				
н1520У	—	—	574 501,73	3 242 389,39				
244	574 501,63	3 242 389,50	—	—				0,20

2. Сведения о частях границ уточняемого земельного участка с кадастровым номером 80:02:010101:257 :

Обозначение части границ		Горизонтальное проложение (S), м	Описание прохождения части границ	Сведения о согласовании местоположения границ (согласовано/спорное)
от т.	до т.			
1	2	3	4	5
н1519У	н1521У	34,95	—	согласовано
н1521У	241	40,12		
241	н1522У	0,45		
н1522У	н1520У	34,98		
н1520У	н1519У	40,78		

3. Сведения о характеристиках уточняемого земельного участка с кадастровым номером 80:02:010101:257 :

№ п/п	Наименование характеристики земельного участка	Значение характеристики
1	2	3
1	2	3

1	2	3
1.	Адрес земельного участка	687420, Российская Федерация, Забайкальский край, Могойтуйский р-н, Могойтуй пгт, Бальжимы Доржиевой ул, д 61
1.1.	Сведения о местоположении земельного участка (при отсутствии адреса) в структурированном в соответствии с федеральной информационной адресной системой виде	—
1.2.	Дополнительные сведения о местоположении земельного участка	—
2.	Площадь земельного участка \pm величина погрешности определения (вычисления) площади ($P \pm \Delta P$), м ²	1 426 \pm 13,00
3.	Формула, примененная для вычисления предельной погрешности определения площади земельного участка, с подставленными значениями и итоговые (вычисленные) значения	$3,5 * 0,10 * \sqrt{(1\ 426,00)} = 13$
4.	Площадь земельного участка согласно сведениям Единого государственного реестра недвижимости (Ркад), м ²	1 400,00
5.	Оценка расхождения Р и Ркад ($P - P_{кад}$), м ²	26
6.	Предельный минимальный и максимальный размеры земельного участка (Рмин и Рмакс), м ²	— —
7.	Вид (виды) разрешенного использования	Для индивидуального жилищного строительства
7.1.	Дополнительные сведения об использовании земельного участка	—
8.	Кадастровый или иной государственный учетный номер (инвентарный) здания, сооружения, объекта незавершенного строительства, расположенного на земельном участке	80:02:010101:673
9.	Сведения о земельных участках (землях общего пользования, территории общего пользования), посредством которых обеспечивается доступ	—
10.	Иные сведения	—
4. Пояснения к сведениям об уточняемом земельном участке с кадастровым номером		80:02:010101:257 :
1.	—	—

1. Сведения о характерных точках границ уточняемого земельного участка с кадастровым номером 80:02:010101:258 :
 Система координат МСК-75, зона 3 Зона № 3

Обозначение характерных точек границ	Координаты, м				Метод определения координат	Формулы, примененные для расчета средней квадратической погрешности определения координат характерных точек границ (Mt), с подставленными в такие формулы значениями и итоговые (вычисленные) значения Mt, м	Описание закрепления точки
	содержатся в Едином государственном реестре недвижимости		определены в результате выполнения комплексных кадастровых работ				
	X	Y	X	Y			
1	2	3	4	5	6	7	8
1158	573 873,66	3 241 513,78	573 872,48	3 241 515,16	—	0,20	Долговременный межевой знак
1159	573 851,02	3 241 482,10	573 849,84	3 241 483,48			
1160	573 870,77	3 241 469,82	573 869,53	3 241 470,97			
1161	573 894,69	3 241 492,10	573 893,81	3 241 493,27			
1158	573 873,66	3 241 513,78	573 872,48	3 241 515,16			

2. Сведения о частях границ уточняемого земельного участка с кадастровым номером 80:02:010101:258 :

Обозначение части границ		Горизонтальное проложение (S), м	Описание прохождения части границ	Сведения о согласовании местоположения границ (согласовано/спорное)
от т.	до т.			
1	2	3	4	5
1158	1159	38,94	—	согласовано
1159	1160	23,33		
1160	1161	32,97		
1161	1158	30,56		

3. Сведения о характеристиках уточняемого земельного участка с кадастровым номером 80:02:010101:258 :

№ п/п	Наименование характеристики земельного участка	Значение характеристики
1	2	3
1	2	3

1	2	3
1.	Адрес земельного участка	687420, Российская Федерация, Забайкальский край, Могойтуйский р-н, Могойтуй пгт, Дачная ул, д 2-а
1.1.	Сведения о местоположении земельного участка (при отсутствии адреса) в структурированном в соответствии с федеральной информационной адресной системой виде	—
1.2.	Дополнительные сведения о местоположении земельного участка	—
2.	Площадь земельного участка \pm величина погрешности определения (вычисления) площади ($P \pm \Delta P$), м ²	957 \pm 11,00
3.	Формула, примененная для вычисления предельной погрешности определения площади земельного участка, с подставленными значениями и итоговые (вычисленные) значения	$3,5 * 0,10 * \sqrt{(957,00)} = 11$
4.	Площадь земельного участка согласно сведениям Единого государственного реестра недвижимости (Ркад), м ²	945,00
5.	Оценка расхождения Р и Ркад ($P - P_{кад}$), м ²	12
6.	Предельный минимальный и максимальный размеры земельного участка (Рмин и Рмакс), м ²	— —
7.	Вид (виды) разрешенного использования	Для индивидуального жилищного строительства
7.1.	Дополнительные сведения об использовании земельного участка	—
8.	Кадастровый или иной государственный учетный номер (инвентарный) здания, сооружения, объекта незавершенного строительства, расположенного на земельном участке	80:02:010101:683
9.	Сведения о земельных участках (землях общего пользования, территории общего пользования), посредством которых обеспечивается доступ	—
10.	Иные сведения	—
4. Пояснения к сведениям об уточняемом земельном участке с кадастровым номером		80:02:010101:258 :
1.	—	—

1. Сведения о характерных точках границ уточняемого земельного участка с кадастровым номером 80:02:010101:259 :
 Система координат МСК-75, зона 3 Зона № 3

Обозначение характерных точек границ	Координаты, м				Метод определения координат	Формулы, примененные для расчета средней квадратической погрешности определения координат характерных точек границ (Mt), с подставленными в такие формулы значениями и итоговые (вычисленные) значения Mt, м	Описание закрепления точки
	содержатся в Едином государственном реестре недвижимости		определены в результате выполнения комплексных кадастровых работ				
	X	Y	X	Y			
1	2	3	4	5	6	7	8
1162	573 729,63	3 242 023,73	573 729,63	3 242 023,73	—	—	—
1163	573 702,09	3 242 054,11	—	—		0,20	
н1247У	—	—	573 701,36	3 242 051,69		—	
1164	573 686,30	3 242 037,71	573 686,30	3 242 037,71		—	
1244	573 677,76	3 242 028,13	573 677,76	3 242 028,13		—	
1165	573 678,06	3 242 028,46	—	—		0,20	
1166	573 704,14	3 241 999,84	573 704,14	3 241 999,84		—	
1162	573 729,63	3 242 023,73	573 729,63	3 242 023,73		—	

2. Сведения о частях границ уточняемого земельного участка с кадастровым номером 80:02:010101:259 :

Обозначение части границ		Горизонтальное проложение (S), м	Описание прохождения части границ	Сведения о согласовании местоположения границ (согласовано/спорное)
от т.	до т.			
1	2	3	4	5
1162	н1247У	39,76	—	согласовано
н1247У	1164	20,55		
1164	1244	12,83		
1244	1166	38,68		
1166	1162	34,94		

3. Сведения о характеристиках уточняемого земельного участка с кадастровым номером 80:02:010101:259 :

№ п/п	Наименование характеристики земельного участка	Значение характеристики
1	2	3

1	2	3
1.	Адрес земельного участка	—
1.1.	Сведения о местоположении земельного участка (при отсутствии адреса) в структурированном в соответствии с федеральной информационной адресной системой виде	Российская Федерация, Забайкальский край, Могойтуйский р-н, Могойтуй пгт, Дагбацыренова ул, д 12
1.2.	Дополнительные сведения о местоположении земельного участка	—
2.	Площадь земельного участка ± величина погрешности определения (вычисления) площади ($P \pm \Delta P$), м ²	1 351 ± 13,00
3.	Формула, примененная для вычисления предельной погрешности определения площади земельного участка, с подставленными значениями и итоговые (вычисленные) значения	$3,5*0,10*\sqrt{(1\ 351,00)} = 13$
4.	Площадь земельного участка согласно сведениям Единого государственного реестра недвижимости (Ркад), м ²	1 400,00
5.	Оценка расхождения Р и Ркад ($P - P_{кад}$), м ²	49
6.	Предельный минимальный и максимальный размеры земельного участка (Рмин и Рмакс), м ²	— —
7.	Вид (виды) разрешенного использования	Для индивидуального жилищного строительства
7.1.	Дополнительные сведения об использовании земельного участка	—
8.	Кадастровый или иной государственный учетный номер (инвентарный) здания, сооружения, объекта незавершенного строительства, расположенного на земельном участке	—
9.	Сведения о земельных участках (землях общего пользования, территории общего пользования), посредством которых обеспечивается доступ	—
10.	Иные сведения	—
4. Пояснения к сведениям об уточняемом земельном участке с кадастровым номером		80:02:010101:259 :
1.	—	—

1. Сведения о характерных точках границ уточняемого земельного участка с кадастровым номером 80:02:010101:26 :
 Система координат МСК-75, зона 3 Зона № 3

Обозначение характерных точек границ	Координаты, м				Метод определения координат	Формулы, примененные для расчета средней квадратической погрешности определения координат характерных точек границ (Mt), с подставленными в такие формулы значениями и итоговые (вычисленные) значения Mt, м	Описание закрепления точки
	содержатся в Едином государственном реестре недвижимости		определены в результате выполнения комплексных кадастровых работ				
	X	Y	X	Y			
1	2	3	4	5	6	7	8
335	574 394,75	3 242 616,65	—	—	—	0,20	—
518	574 366,61	3 242 595,87	—	—			Столб (деревянный, бетонный, кирпичный)
519	574 391,49	3 242 564,39	—	—			Закрепление отсутствует
520	574 392,78	3 242 565,37	574 392,78	3 242 565,37		—	
2	574 410,45	3 242 578,73	574 410,45	3 242 578,73		—	
336	574 420,22	3 242 586,12	574 420,22	3 242 586,12		—	
н1374У	—	—	574 394,08	3 242 617,33		—	Закрепление отсутствует
н1375У	—	—	574 366,99	3 242 596,30			
335	574 394,75	3 242 616,65	—	—			

2. Сведения о частях границ уточняемого земельного участка с кадастровым номером 80:02:010101:26 :

Обозначение части границ		Горизонтальное проложение (S), м	Описание прохождения части границ	Сведения о согласовании местоположения границ (согласовано/спорное)
от т.	до т.			
1	2	3	4	5
520	2	22,15	—	согласовано
2	336	12,25		
336	н1374У	40,71		
н1374У	н1375У	34,29		
н1375У	520	40,27		

3. Сведения о характеристиках уточняемого земельного участка с кадастровым номером 80:02:010101:26 :

№ п/п	Наименование характеристики земельного участка	Значение характеристики
1	2	3
1	2	3

1	2	3
1.	Адрес земельного участка	—
1.1.	Сведения о местоположении земельного участка (при отсутствии адреса) в структурированном в соответствии с федеральной информационной адресной системой виде	Российская Федерация, Забайкальский край, Могойтуйский р-н, Могойтуй пгт, Дагбацыренова ул, д 65
1.2.	Дополнительные сведения о местоположении земельного участка	—
2.	Площадь земельного участка ± величина погрешности определения (вычисления) площади ($P \pm \Delta P$), м ²	1 390 ± 13,00
3.	Формула, примененная для вычисления предельной погрешности определения площади земельного участка, с подставленными значениями и итоговые (вычисленные) значения	$3,5 * 0,10 * \sqrt{(1\ 390,00)} = 13$
4.	Площадь земельного участка согласно сведениям Единого государственного реестра недвижимости (Ркад), м ²	1 417,00
5.	Оценка расхождения Р и Ркад ($P - P_{кад}$), м ²	27
6.	Предельный минимальный и максимальный размеры земельного участка (Рмин и Рмакс), м ²	— —
7.	Вид (виды) разрешенного использования	Под жилую застройку (Индивидуальную)
7.1.	Дополнительные сведения об использовании земельного участка	—
8.	Кадастровый или иной государственный учетный номер (инвентарный) здания, сооружения, объекта незавершенного строительства, расположенного на земельном участке	80:02:010101:328
9.	Сведения о земельных участках (землях общего пользования, территории общего пользования), посредством которых обеспечивается доступ	—
10.	Иные сведения	—
4. Пояснения к сведениям об уточняемом земельном участке с кадастровым номером		80:02:010101:26 :
1.	—	—

1. Сведения о характерных точках границ уточняемого земельного участка с кадастровым номером 80:02:010101:260 :
 Система координат МСК-75, зона 3 Зона № 3

Обозначение характерных точек границ	Координаты, м				Метод определения координат	Формулы, примененные для расчета средней квадратической погрешности определения координат характерных точек границ (Mt), с подставленными в такие формулы значениями и итоговые (вычисленные) значения Mt, м	Описание закрепления точки
	содержатся в Едином государственном реестре недвижимости		определены в результате выполнения комплексных кадастровых работ				
	X	Y	X	Y			
1	2	3	4	5	6	7	8
457	574 628,94	3 242 830,32	574 628,94	3 242 830,32	—	—	Долговременный межевой знак
457	574 608,44	3 242 855,83	574 608,44	3 242 855,83			
1168	574 574,92	3 242 829,94	574 574,92	3 242 829,94			
1169	574 594,68	3 242 803,91	574 594,68	3 242 803,91			
457	574 628,94	3 242 830,32	574 628,94	3 242 830,32			

2. Сведения о частях границ уточняемого земельного участка с кадастровым номером 80:02:010101:260 :

Обозначение части границ		Горизонтальное проложение (S), м	Описание прохождения части границ	Сведения о согласовании местоположения границ (согласовано/спорное)
от т.	до т.			
1	2	3	4	5
457	457	32,73	—	согласовано
457	1168	42,35		
1168	1169	32,68		
1169	457	43,26		

3. Сведения о характеристиках уточняемого земельного участка с кадастровым номером 80:02:010101:260 :

№ п/п	Наименование характеристики земельного участка	Значение характеристики
1	2	3
1	2	3

1	2	3
1.	Адрес земельного участка	Российская Федерация, Забайкальский край, Могойтуйский р-н, Могойтуй пгт, Дагбацыренова ул, д 72
1.1.	Сведения о местоположении земельного участка (при отсутствии адреса) в структурированном в соответствии с федеральной информационной адресной системой виде	—
1.2.	Дополнительные сведения о местоположении земельного участка	—
2.	Площадь земельного участка \pm величина погрешности определения (вычисления) площади ($P \pm \Delta P$), м ²	1 400 \pm 13,00
3.	Формула, примененная для вычисления предельной погрешности определения площади земельного участка, с подставленными значениями и итоговые (вычисленные) значения	$3,5*0,10*\sqrt{(1\ 400,00)} = 13$
4.	Площадь земельного участка согласно сведениям Единого государственного реестра недвижимости (Ркад), м ²	1 400,00
5.	Оценка расхождения Р и Ркад ($P - P_{кад}$), м ²	0
6.	Предельный минимальный и максимальный размеры земельного участка (Рмин и Рмакс), м ²	— —
7.	Вид (виды) разрешенного использования	Для индивидуального жилищного строительства
7.1.	Дополнительные сведения об использовании земельного участка	—
8.	Кадастровый или иной государственный учетный номер (инвентарный) здания, сооружения, объекта незавершенного строительства, расположенного на земельном участке	—
9.	Сведения о земельных участках (землях общего пользования, территории общего пользования), посредством которых обеспечивается доступ	—
10.	Иные сведения	—
4. Пояснения к сведениям об уточняемом земельном участке с кадастровым номером		80:02:010101:260 :
1.	—	—

1. Сведения о характерных точках границ уточняемого земельного участка с кадастровым номером 80:02:010101:28 :
 Система координат МСК-75, зона 3 Зона № 3

Обозначение характерных точек границ	Координаты, м				Метод определения координат	Формулы, примененные для расчета средней квадратической погрешности определения координат характерных точек границ (Mt), с подставленными в такие формулы значениями и итоговые (вычисленные) значения Mt, м	Описание закрепления точки
	содержатся в Едином государственном реестре недвижимости		определены в результате выполнения комплексных кадастровых работ				
	X	Y	X	Y			
1	2	3	4	5	6	7	8
3	573 725,67	3 241 925,65	—	—	—	0,10	—
522	573 698,01	3 241 955,30	573 698,01	3 241 955,30			
523	573 672,51	3 241 931,37	573 672,51	3 241 931,37			
524	573 699,74	3 241 902,34	573 699,74	3 241 902,34			
н1398У	—	—	573 725,59	3 241 926,14			
3	573 725,67	3 241 925,65	—	—		0,10	

2. Сведения о частях границ уточняемого земельного участка с кадастровым номером 80:02:010101:28 :

Обозначение части границ		Горизонтальное проложение (S), м	Описание прохождения части границ	Сведения о согласовании местоположения границ (согласовано/спорное)
от т.	до т.			
1	2	3	4	5
522	523	34,97	—	согласовано
523	524	39,80		
524	н1398У	35,14		
н1398У	522	40,14		

3. Сведения о характеристиках уточняемого земельного участка с кадастровым номером 80:02:010101:28 :

№ п/п	Наименование характеристики земельного участка	Значение характеристики
1	2	3
1.	Адрес земельного участка	—
1.1.	Сведения о местоположении земельного участка (при отсутствии адреса) в структурированном в соответствии с федеральной информационной адресной системой виде	687420, Российская Федерация, Забайкальский край, Могойтуйский р-н, Могойтуй пгт, Дагбацыренова ул
1.2.	Дополнительные сведения о местоположении земельного участка	—

1	2	3
2.	Площадь земельного участка ± величина погрешности определения (вычисления) площади ($P \pm \Delta P$), м ²	1 401 ± 13,00
3.	Формула, примененная для вычисления предельной погрешности определения площади земельного участка, с подставленными значениями и итоговые (вычисленные) значения	$3,5 * 0,10 * \sqrt{(1\ 401,00)} = 13$
4.	Площадь земельного участка согласно сведениям Единого государственного реестра недвижимости (Ркад), м ²	1 403,00
5.	Оценка расхождения P и Ркад ($P - P_{кад}$), м ²	2
6.	Предельный минимальный и максимальный размеры земельного участка (Рмин и Рмакс), м ²	— —
7.	Вид (виды) разрешенного использования	индивидуальное жилищное строительство
7.1.	Дополнительные сведения об использовании земельного участка	—
8.	Кадастровый или иной государственный учетный номер (инвентарный) здания, сооружения, объекта незавершенного строительства, расположенного на земельном участке	80:02:010101:677
9.	Сведения о земельных участках (землях общего пользования, территории общего пользования), посредством которых обеспечивается доступ	—
10.	Иные сведения	—

4. Пояснения к сведениям об уточняемом земельном участке с кадастровым номером 80:02:010101:28 :

1. —

1. Сведения о характерных точках границ уточняемого земельного участка с кадастровым номером 80:02:010101:30 :

Система координат МСК-75, зона 3 Зона № 3

Обозначение характерных точек границ	Координаты, м				Метод определения координат	Формулы, примененные для расчета средней квадратической погрешности определения координат характерных точек границ (Mt), с подставленными в такие формулы значениями и итоговые (вычисленные) значения Mt, м	Описание закрепления точки
	содержатся в Едином государственном реестре недвижимости		определены в результате выполнения комплексных кадастровых работ				
	X	Y	X	Y			
1	2	3	4	5	6	7	8

1	2	3	4	5	6	7	8
305	573 908,33	3 241 884,48	—	—		0,20	Долговременный межевой знак
525	573 882,88	3 241 860,42	—	—			—
526	573 910,37	3 241 831,26	—	—			
306	573 935,65	3 241 855,38	573 935,65	3 241 855,38	—	—	Долговременный межевой знак
н1549У	—	—	573 908,39	3 241 884,72			
н1550У	—	—	573 882,76	3 241 860,54			
н1551У	—	—	573 910,10	3 241 831,66			
305	573 908,33	3 241 884,48	—	—		0,20	Долговременный межевой знак

2. Сведения о частях границ уточняемого земельного участка с кадастровым номером 80:02:010101:30 :

Обозначение части границ		Горизонтальное проложение (S), м	Описание прохождения части границ	Сведения о согласовании местоположения границ (согласовано/спорное)
от т.	до т.			
1	2	3	4	5
306	н1549У	40,05	—	согласовано
н1549У	н1550У	35,24		
н1550У	н1551У	39,77		
н1551У	306	34,86		

3. Сведения о характеристиках уточняемого земельного участка с кадастровым номером 80:02:010101:30 :

№ п/п	Наименование характеристики земельного участка	Значение характеристики
1	2	3
1.	Адрес земельного участка	—
1.1.	Сведения о местоположении земельного участка (при отсутствии адреса) в структурированном в соответствии с федеральной информационной адресной системой виде	Российская Федерация, Забайкальский край, Могойтуйский р-н, Могойтуй пгт, Бальжимы Доржиевой ул, уч 17
1.2.	Дополнительные сведения о местоположении земельного участка	—
2.	Площадь земельного участка ± величина погрешности определения (вычисления) площади ($P \pm \Delta P$), м ²	1 399 ± 13,00
3.	Формула, примененная для вычисления предельной погрешности определения площади земельного участка, с подставленными значениями и итоговые (вычисленные) значения	$3,5 * 0,10 * \sqrt{(1\ 399,00)} = 13$

1	2	3
4.	Площадь земельного участка согласно сведениям Единого государственного реестра недвижимости (Ркад), м ²	1 399,00
5.	Оценка расхождения Р и Ркад (Р - Ркад), м ²	0
6.	Предельный минимальный и максимальный размеры земельного участка (Рмин и Рмакс), м ²	— —
7.	Вид (виды) разрешенного использования	Под жилую застройку (Индивидуальную)
7.1.	Дополнительные сведения об использовании земельного участка	—
8.	Кадастровый или иной государственный учетный номер (инвентарный) здания, сооружения, объекта незавершенного строительства, расположенного на земельном участке	80:02:010101:469
9.	Сведения о земельных участках (землях общего пользования, территории общего пользования), посредством которых обеспечивается доступ	—
10.	Иные сведения	—

4. Пояснения к сведениям об уточняемом земельном участке с кадастровым номером 80:02:010101:30 :

1.	—
----	---

1. Сведения о характерных точках границ уточняемого земельного участка с кадастровым номером 80:02:010101:32 :
Система координат МСК-75, зона 3 Зона № 3

Обозначение характерных точек границ	Координаты, м				Метод определения координат	Формулы, примененные для расчета средней квадратической погрешности определения координат характерных точек границ (Mt), с подставленными в такие формулы значениями и итоговые (вычисленные) значения Mt, м	Описание закрепления точки
	содержатся в Едином государственном реестре недвижимости		определены в результате выполнения комплексных кадастровых работ				
	X	Y	X	Y			
1	2	3	4	5	6	7	8
127	573 961,21	3 241 879,40	—	—	—	0,20	Долговременный межевой знак
306	573 935,65	3 241 855,38	573 935,65	3 241 855,38		—	
н1577У	—	—	573 963,28	3 241 826,28		—	
528	573 962,94	3 241 826,31	—	—	—	0,20	—
527	573 988,85	3 241 850,87	—	—			

1	2	3	4	5	6	7	8
н1578У	—	—	573 990,41	3 241 851,80	—	—	—
н1579У	—	—	573 962,52	3 241 880,43			
н1547У	—	—	573 961,49	3 241 879,44			
127	573 961,21	3 241 879,40	—	—		0,20	Долговременный межевой знак

2. Сведения о частях границ уточняемого земельного участка с кадастровым номером 80:02:010101:32 :

Обозначение части границ		Горизонтальное проложение (S), м	Описание прохождения части границ	Сведения о согласовании местоположения границ (согласовано/спорное)
от т.	до т.			
1	2	3	4	5
306	н1577У	40,13	—	согласовано
н1577У	н1578У	37,25		
н1578У	н1579У	39,97		
н1579У	н1547У	1,43		
н1547У	306	35,31		

3. Сведения о характеристиках уточняемого земельного участка с кадастровым номером 80:02:010101:32 :

№ п/п	Наименование характеристики земельного участка	Значение характеристики
1	2	3
1.	Адрес земельного участка	—
1.1.	Сведения о местоположении земельного участка (при отсутствии адреса) в структурированном в соответствии с федеральной информационной адресной системой виде	Российская Федерация, Забайкальский край, Могойтуйский р-н, Могойтуй пгт, Северный пер, д № 20
1.2.	Дополнительные сведения о местоположении земельного участка	—
2.	Площадь земельного участка ± величина погрешности определения (вычисления) площади ($P \pm \Delta P$), м ²	1 481 ± 13,00
3.	Формула, примененная для вычисления предельной погрешности определения площади земельного участка, с подставленными значениями и итоговые (вычисленные) значения	$3,5 * 0,10 * \sqrt{(1\ 481,00)} = 13$
4.	Площадь земельного участка согласно сведениям Единого государственного реестра недвижимости (Ркад), м ²	1 409,00
5.	Оценка расхождения P и Ркад ($P - P_{кад}$), м ²	72
6.	Предельный минимальный и максимальный размеры земельного участка ($P_{мин}$ и $P_{макс}$), м ²	— —

1	2	3
7.	Вид (виды) разрешенного использования	Под жилую застройку (Индивидуальную)
7.1.	Дополнительные сведения об использовании земельного участка	—
8.	Кадастровый или иной государственный учетный номер (инвентарный) здания, сооружения, объекта незавершенного строительства, расположенного на земельном участке	80:02:010101:700
9.	Сведения о земельных участках (землях общего пользования, территории общего пользования), посредством которых обеспечивается доступ	—
10.	Иные сведения	—

4. Пояснения к сведениям об уточняемом земельном участке с кадастровым номером 80:02:010101:32 :

1. —

1. Сведения о характерных точках границ уточняемого земельного участка с кадастровым номером 80:02:010101:34 :
 Система координат МСК-75, зона 3 Зона № 3

Обозначение характерных точек границ	Координаты, м				Метод определения координат	Формулы, примененные для расчета средней квадратической погрешности определения координат характерных точек границ (Mt), с подставленными в такие формулы значениями и итоговые (вычисленные) значения Mt, м	Описание закрепления точки
	содержатся в Едином государственном реестре недвижимости		определены в результате выполнения комплексных кадастровых работ				
	X	Y	X	Y			
1	2	3	4	5	6	7	8
137	573 912,22	3 241 777,99	573 912,22	3 241 777,99	—	—	—
529	573 938,06	3 241 802,85	573 938,06	3 241 802,85			
n1554У	—	—	573 910,41	3 241 831,35			
n1553У	—	—	573 885,08	3 241 807,48			
526	573 910,37	3 241 831,26	—	—			
138	573 884,85	3 241 807,36	—	—			
137	573 912,22	3 241 777,99	573 912,22	3 241 777,99			
						0,20	
						—	

2. Сведения о частях границ уточняемого земельного участка с кадастровым номером 80:02:010101:34 :

Обозначение части границ		Горизонтальное проложение (S), м	Описание прохождения части границ	Сведения о согласовании местоположения границ (согласовано/спорное)
от т.	до т.			
1	2	3	4	5

1	2	3	4	5
137	529	35,86	—	согласовано
529	н1554У	39,71		
н1554У	н1553У	34,80		
н1553У	137	40,08		

3. Сведения о характеристиках уточняемого земельного участка с кадастровым номером 80:02:010101:34 :

№ п/п	Наименование характеристики земельного участка	Значение характеристики
1	2	3
1.	Адрес земельного участка	687420, Российская Федерация, Забайкальский край, Могойтуйский р-н, Могойтуй пгт, Северный пер, д 16
1.1.	Сведения о местоположении земельного участка (при отсутствии адреса) в структурированном в соответствии с федеральной информационной адресной системой виде	—
1.2.	Дополнительные сведения о местоположении земельного участка	—
2.	Площадь земельного участка ± величина погрешности определения (вычисления) площади ($P \pm \Delta P$), м ²	1 409 ± 13,00
3.	Формула, примененная для вычисления предельной погрешности определения площади земельного участка, с подставленными значениями и итоговые (вычисленные) значения	$3,5*0,10*\sqrt{(1\ 409,00)} = 13$
4.	Площадь земельного участка согласно сведениям Единого государственного реестра недвижимости (Ркад), м ²	1 413,00
5.	Оценка расхождения Р и Ркад ($P - P_{кад}$), м ²	4
6.	Предельный минимальный и максимальный размеры земельного участка (Рмин и Рмакс), м ²	— —
7.	Вид (виды) разрешенного использования	Под жилую застройку (индивидуальную)
7.1.	Дополнительные сведения об использовании земельного участка	—
8.	Кадастровый или иной государственный учетный номер (инвентарный) здания, сооружения, объекта незавершенного строительства, расположенного на земельном участке	—
9.	Сведения о земельных участках (землях общего пользования, территории общего пользования), посредством которых обеспечивается доступ	—
10.	Иные сведения	—

4. Пояснения к сведениям об уточняемом земельном участке с кадастровым номером 80:02:010101:34 :

1.	—
----	---

1. Сведения о характерных точках границ уточняемого земельного участка с кадастровым номером 80:02:010101:36 :
 Система координат МСК-75, зона 3 Зона № 3

Обозначение характерных точек границ	Координаты, м				Метод определения координат	Формулы, примененные для расчета средней квадратической погрешности определения координат характерных точек границ (Mt), с подставленными в такие формулы значениями и итоговые (вычисленные) значения Mt, м	Описание закрепления точки
	содержатся в Едином государственном реестре недвижимости		определены в результате выполнения комплексных кадастровых работ				
	X	Y	X	Y			
1	2	3	4	5	6	7	8
201	573 834,37	3 241 759,31	573 834,37	3 241 759,31	—	—	—
415	573 808,66	3 241 734,90	573 808,66	3 241 734,90			
н1576У	—	—	573 835,69	3 241 705,70			
531	573 835,95	3 241 705,83	—	—			
530	573 861,87	3 241 730,38	573 861,87	3 241 730,38			
201	573 834,37	3 241 759,31	573 834,37	3 241 759,31			
					—		

2. Сведения о частях границ уточняемого земельного участка с кадастровым номером 80:02:010101:36 :

Обозначение части границ		Горизонтальное проложение (S), м	Описание прохождения части границ	Сведения о согласовании местоположения границ (согласовано/спорное)
от т.	до т.			
1	2	3	4	5
201	415	35,45	—	согласовано
415	н1576У	39,79		
н1576У	530	35,98		
530	201	39,91		

3. Сведения о характеристиках уточняемого земельного участка с кадастровым номером 80:02:010101:36 :

№ п/п	Наименование характеристики земельного участка	Значение характеристики
1	2	3

1	2	3
1.	Адрес земельного участка	—
1.1.	Сведения о местоположении земельного участка (при отсутствии адреса) в структурированном в соответствии с федеральной информационной адресной системой виде	Российская Федерация, Забайкальский край, Могойтуйский р-н, Могойтуй пгт, Северный пер, д 10
1.2.	Дополнительные сведения о местоположении земельного участка	—
2.	Площадь земельного участка ± величина погрешности определения (вычисления) площади ($P \pm \Delta P$), м ²	1 423 ± 13,00
3.	Формула, примененная для вычисления предельной погрешности определения площади земельного участка, с подставленными значениями и итоговые (вычисленные) значения	$3,5 * 0,10 * \sqrt{(1\ 423,00)} = 13$
4.	Площадь земельного участка согласно сведениям Единого государственного реестра недвижимости (Ркад), м ²	1 419,00
5.	Оценка расхождения Р и Ркад ($P - P_{кад}$), м ²	4
6.	Предельный минимальный и максимальный размеры земельного участка ($P_{мин}$ и $P_{макс}$), м ²	— —
7.	Вид (виды) разрешенного использования	Под жилую застройку (Индивидуальную)
7.1.	Дополнительные сведения об использовании земельного участка	—
8.	Кадастровый или иной государственный учетный номер (инвентарный) здания, сооружения, объекта незавершенного строительства, расположенного на земельном участке	80:02:010101:699
9.	Сведения о земельных участках (землях общего пользования, территории общего пользования), посредством которых обеспечивается доступ	—
10.	Иные сведения	—
4. Пояснения к сведениям об уточняемом земельном участке с кадастровым номером		80:02:010101:36 :
1.	—	—

1. Сведения о характерных точках границ уточняемого земельного участка с кадастровым номером 80:02:010101:38 :
 Система координат МСК-75, зона 3 Зона № 3

Обозначение характерных точек границ	Координаты, м				Метод определения координат	Формулы, примененные для расчета средней квадратической погрешности определения координат характерных точек границ (Mt), с подставленными в такие формулы значениями и итоговые (вычисленные) значения Mt, м	Описание закрепления точки
	содержатся в Едином государственном реестре недвижимости		определены в результате выполнения комплексных кадастровых работ				
	X	Y	X	Y			
1	2	3	4	5	6	7	8
453	574 085,60	3 242 131,13	574 085,60	3 242 131,13	—	—	—
н 3	574 100,56	3 242 149,25	574 100,56	3 242 149,25			Закрепление отсутствует
532	574 112,27	3 242 163,44	574 112,27	3 242 163,44			
533	574 083,14	3 242 184,14	574 083,14	3 242 184,14			
454	574 057,84	3 242 160,04	574 057,84	3 242 160,04			
453	574 085,60	3 242 131,13	574 085,60	3 242 131,13			

2. Сведения о частях границ уточняемого земельного участка с кадастровым номером 80:02:010101:38 :

Обозначение части границ		Горизонтальное проложение (S), м	Описание прохождения части границ	Сведения о согласовании местоположения границ (согласовано/спорное)
от т.	до т.			
1	2	3	4	5
453	н 3	23,50	—	согласовано
н 3	532	18,40		
532	533	35,74		
533	454	34,94		
454	453	40,08		

3. Сведения о характеристиках уточняемого земельного участка с кадастровым номером 80:02:010101:38 :

№ п/п	Наименование характеристики земельного участка	Значение характеристики
1	2	3
1	2	3

1	2	3
1.	Адрес земельного участка	Российская Федерация, Забайкальский край, Могойтуйский р-н, Могойтуй пгт, Парадовича ул, д 35
1.1.	Сведения о местоположении земельного участка (при отсутствии адреса) в структурированном в соответствии с федеральной информационной адресной системой виде	—
1.2.	Дополнительные сведения о местоположении земельного участка	—
2.	Площадь земельного участка \pm величина погрешности определения (вычисления) площади ($P \pm \Delta P$), м ²	1 447 \pm 13,00
3.	Формула, примененная для вычисления предельной погрешности определения площади земельного участка, с подставленными значениями и итоговые (вычисленные) значения	$3,5 * 0,10 * \sqrt{(1\ 447,00)} = 13$
4.	Площадь земельного участка согласно сведениям Единого государственного реестра недвижимости (Ркад), м ²	1 447,00
5.	Оценка расхождения P и Ркад ($P - P_{кад}$), м ²	0
6.	Предельный минимальный и максимальный размеры земельного участка (Pмин и Pмакс), м ²	— —
7.	Вид (виды) разрешенного использования	Под жилую застройку (Индивидуальную)
7.1.	Дополнительные сведения об использовании земельного участка	—
8.	Кадастровый или иной государственный учетный номер (инвентарный) здания, сооружения, объекта незавершенного строительства, расположенного на земельном участке	80:02:010101:756
9.	Сведения о земельных участках (землях общего пользования, территории общего пользования), посредством которых обеспечивается доступ	—
10.	Иные сведения	—
4. Пояснения к сведениям об уточняемом земельном участке с кадастровым номером		80:02:010101:38 :
1.	—	—

1. Сведения о характерных точках границ уточняемого земельного участка с кадастровым номером 80:02:010101:39 :
 Система координат МСК-75, зона 3 Зона № 3

Обозначение характерных точек границ	Координаты, м				Метод определения координат	Формулы, примененные для расчета средней квадратической погрешности определения координат характерных точек границ (Mt), с подставленными в такие формулы значениями и итоговые (вычисленные) значения Mt, м	Описание закрепления точки
	содержатся в Едином государственном реестре недвижимости		определены в результате выполнения комплексных кадастровых работ				
	X	Y	X	Y			
1	2	3	4	5	6	7	8
524	573 699,74	3 241 902,34	573 699,74	3 241 902,34	—	—	—
535	573 674,19	3 241 878,11	573 674,19	3 241 878,11		0,20	
536	573 701,37	3 241 848,90	—	—		—	
н1431У	—	—	573 701,64	3 241 848,56		—	
н1430У	—	—	573 727,29	3 241 872,68		—	
534	573 726,80	3 241 872,67	—	—		0,20	
524	573 699,74	3 241 902,34	573 699,74	3 241 902,34		—	

2. Сведения о частях границ уточняемого земельного участка с кадастровым номером 80:02:010101:39 :

Обозначение части границ		Горизонтальное проложение (S), м	Описание прохождения части границ	Сведения о согласовании местоположения границ (согласовано/спорное)
от т.	до т.			
1	2	3	4	5
524	535	35,21	—	согласовано
535	н1431У	40,33		
н1431У	н1430У	35,21		
н1430У	524	40,48		

3. Сведения о характеристиках уточняемого земельного участка с кадастровым номером 80:02:010101:39 :

№ п/п	Наименование характеристики земельного участка	Значение характеристики
1	2	3

1	2	3
1.	Адрес земельного участка	—
1.1.	Сведения о местоположении земельного участка (при отсутствии адреса) в структурированном в соответствии с федеральной информационной адресной системой виде	Российская Федерация, Забайкальский край, Могойтуйский р-н, Могойтуй пгт, Парадовича ул, д 10
1.2.	Дополнительные сведения о местоположении земельного участка	—
2.	Площадь земельного участка ± величина погрешности определения (вычисления) площади ($P \pm \Delta P$), м ²	1 423 ± 13,00
3.	Формула, примененная для вычисления предельной погрешности определения площади земельного участка, с подставленными значениями и итоговые (вычисленные) значения	$3,5*0,10*\sqrt{(1\ 423,00)} = 13$
4.	Площадь земельного участка согласно сведениям Единого государственного реестра недвижимости (Ркад), м ²	1 401,00
5.	Оценка расхождения Р и Ркад ($P - P_{кад}$), м ²	22
6.	Предельный минимальный и максимальный размеры земельного участка (Рмин и Рмакс), м ²	— —
7.	Вид (виды) разрешенного использования	Под жилую застройку (Индивидуальную)
7.1.	Дополнительные сведения об использовании земельного участка	—
8.	Кадастровый или иной государственный учетный номер (инвентарный) здания, сооружения, объекта незавершенного строительства, расположенного на земельном участке	80:02:010101:763
9.	Сведения о земельных участках (землях общего пользования, территории общего пользования), посредством которых обеспечивается доступ	—
10.	Иные сведения	—
4. Пояснения к сведениям об уточняемом земельном участке с кадастровым номером		80:02:010101:39 :
1.	—	—

1. Сведения о характерных точках границ уточняемого земельного участка с кадастровым номером 80:02:010101:40 :
 Система координат МСК-75, зона 3 Зона № 3

Обозначение характерных точек границ	Координаты, м				Метод определения координат	Формулы, примененные для расчета средней квадратической погрешности определения координат характерных точек границ (Mt), с подставленными в такие формулы значениями и итоговые (вычисленные) значения Mt, м	Описание закрепления точки
	содержатся в Едином государственном реестре недвижимости		определены в результате выполнения комплексных кадастровых работ				
	X	Y	X	Y			
1	2	3	4	5	6	7	8
3	573 725,67	3 241 925,65	—	—	—	0,10	—
524	573 699,74	3 241 902,34	573 699,74	3 241 902,34		—	
534	573 726,80	3 241 872,67	—	—		0,20	
н1430У	—	—	573 727,29	3 241 872,68		—	
5	573 752,69	3 241 896,62	573 752,69	3 241 896,62		—	
н1398У	—	—	573 725,59	3 241 926,14		—	
3	573 725,67	3 241 925,65	—	—		0,10	

2. Сведения о частях границ уточняемого земельного участка с кадастровым номером 80:02:010101:40 :

Обозначение части границ		Горизонтальное проложение (S), м	Описание прохождения части границ	Сведения о согласовании местоположения границ (согласовано/спорное)
от т.	до т.			
1	2	3	4	5
524	н1430У	40,48	—	согласовано
н1430У	5	34,90		
5	н1398У	40,07		
н1398У	524	35,14		

3. Сведения о характеристиках уточняемого земельного участка с кадастровым номером 80:02:010101:40 :

№ п/п	Наименование характеристики земельного участка	Значение характеристики
1	2	3
1	2	3

1	2	3
1.	Адрес земельного участка	—
1.1.	Сведения о местоположении земельного участка (при отсутствии адреса) в структурированном в соответствии с федеральной информационной адресной системой виде	Российская Федерация, Забайкальский край, Могойтуйский р-н, Могойтуй пгт, Парадовича ул
1.2.	Дополнительные сведения о местоположении земельного участка	—
2.	Площадь земельного участка ± величина погрешности определения (вычисления) площади ($P \pm \Delta P$), м ²	1 410 ± 13,00
3.	Формула, примененная для вычисления предельной погрешности определения площади земельного участка, с подставленными значениями и итоговые (вычисленные) значения	$3,5 * 0,10 * \sqrt{(1\ 410,00)} = 13$
4.	Площадь земельного участка согласно сведениям Единого государственного реестра недвижимости (Ркад), м ²	1 400,00
5.	Оценка расхождения P и Ркад ($P - P_{кад}$), м ²	10
6.	Предельный минимальный и максимальный размеры земельного участка (Pмин и Pмакс), м ²	— —
7.	Вид (виды) разрешенного использования	Под жилую застройку (Индивидуальную)
7.1.	Дополнительные сведения об использовании земельного участка	—
8.	Кадастровый или иной государственный учетный номер (инвентарный) здания, сооружения, объекта незавершенного строительства, расположенного на земельном участке	80:02:010101:312
9.	Сведения о земельных участках (землях общего пользования, территории общего пользования), посредством которых обеспечивается доступ	—
10.	Иные сведения	—
4. Пояснения к сведениям об уточняемом земельном участке с кадастровым номером		80:02:010101:40 :
1.	—	—

1. Сведения о характерных точках границ уточняемого земельного участка с кадастровым номером 80:02:010101:41 :
 Система координат МСК-75, зона 3 Зона № 3

Обозначение характерных точек границ	Координаты, м				Метод определения координат	Формулы, примененные для расчета средней квадратической погрешности определения координат характерных точек границ (Mt), с подставленными в такие формулы значениями и итоговые (вычисленные) значения Mt, м	Описание закрепления точки
	содержатся в Едином государственном реестре недвижимости		определены в результате выполнения комплексных кадастровых работ				
	X	Y	X	Y			
1	2	3	4	5	6	7	8
3	573 725,67	3 241 925,65	—	—	—	0,10	—
2	573 751,29	3 241 950,06	573 751,29	3 241 950,06		—	Долговременный межевой знак
н1397У	—	—	573 723,79	3 241 979,42		0,20	—
539	573 723,54	3 241 979,09	—	—		—	
522	573 698,01	3 241 955,30	573 698,01	3 241 955,30		—	
н1398У	—	—	573 725,59	3 241 926,14		0,10	
3	573 725,67	3 241 925,65	—	—			

2. Сведения о частях границ уточняемого земельного участка с кадастровым номером 80:02:010101:41 :

Обозначение части границ		Горизонтальное проложение (S), м	Описание прохождения части границ	Сведения о согласовании местоположения границ (согласовано/спорное)
от т.	до т.			
1	2	3	4	5
2	н1397У	40,23	—	согласовано
н1397У	522	35,30		
522	н1398У	40,14		
н1398У	2	35,11		

3. Сведения о характеристиках уточняемого земельного участка с кадастровым номером 80:02:010101:41 :

№ п/п	Наименование характеристики земельного участка	Значение характеристики
1	2	3

1	2	3
1.	Адрес земельного участка	—
1.1.	Сведения о местоположении земельного участка (при отсутствии адреса) в структурированном в соответствии с федеральной информационной адресной системой виде	Российская Федерация, Забайкальский край, Могойтуйский р-н, Могойтуй пгт, Дагбацыренова ул, д 13
1.2.	Дополнительные сведения о местоположении земельного участка	—
2.	Площадь земельного участка ± величина погрешности определения (вычисления) площади ($P \pm \Delta P$), м ²	1 415 ± 13,00
3.	Формула, примененная для вычисления предельной погрешности определения площади земельного участка, с подставленными значениями и итоговые (вычисленные) значения	$3,5 * 0,10 * \sqrt{(1\ 415,00)} = 13$
4.	Площадь земельного участка согласно сведениям Единого государственного реестра недвижимости (Ркад), м ²	1 419,00
5.	Оценка расхождения Р и Ркад ($P - P_{кад}$), м ²	4
6.	Предельный минимальный и максимальный размеры земельного участка (Рмин и Рмакс), м ²	— —
7.	Вид (виды) разрешенного использования	Под жилую застройку (Индивидуальную)
7.1.	Дополнительные сведения об использовании земельного участка	—
8.	Кадастровый или иной государственный учетный номер (инвентарный) здания, сооружения, объекта незавершенного строительства, расположенного на земельном участке	80:02:010101:295
9.	Сведения о земельных участках (землях общего пользования, территории общего пользования), посредством которых обеспечивается доступ	—
10.	Иные сведения	—
4. Пояснения к сведениям об уточняемом земельном участке с кадастровым номером		80:02:010101:41 :
1.	—	—

1. Сведения о характерных точках границ уточняемого земельного участка с кадастровым номером 80:02:010101:43 :
 Система координат МСК-75, зона 3 Зона № 3

Обозначение характерных точек границ	Координаты, м				Метод определения координат	Формулы, примененные для расчета средней квадратической погрешности определения координат характерных точек границ (Mt), с подставленными в такие формулы значениями и итоговые (вычисленные) значения Mt, м	Описание закрепления точки
	содержатся в Едином государственном реестре недвижимости		определены в результате выполнения комплексных кадастровых работ				
	X	Y	X	Y			
1	2	3	4	5	6	7	8
138	573 884,85	3 241 807,36	—	—	—	0,20	—
н1552У	—	—	573 857,37	3 241 836,85		—	
н1555У	—	—	573 857,09	3 241 837,10			
н1556У	—	—	573 831,57	3 241 812,83			
н1557У	—	—	573 831,85	3 241 812,52			
540	573 857,58	3 241 836,38	—	—			
202	573 831,77	3 241 812,31	—	—		0,20	
139	573 859,14	3 241 782,95	—	—		—	
н1558У	—	—	573 859,46	3 241 783,25			
н1553У	—	—	573 885,08	3 241 807,48			
138	573 884,85	3 241 807,36	—	—		0,20	

2. Сведения о частях границ уточняемого земельного участка с кадастровым номером 80:02:010101:43 :

Обозначение части границ		Горизонтальное проложение (S), м	Описание прохождения части границ	Сведения о согласовании местоположения границ (согласовано/спорное)
от т.	до т.			
1	2	3	4	5
н1552У	н1555У	0,38	—	согласовано
н1555У	н1556У	35,22		
н1556У	н1557У	0,42		
н1557У	н1558У	40,24		
н1558У	н1553У	35,26		
н1553У	н1552У	40,38		

3. Сведения о характеристиках уточняемого земельного участка с кадастровым номером 80:02:010101:43 :

№ п/п	Наименование характеристики земельного участка	Значение характеристики
-------	--	-------------------------

1	2	3
1.	Адрес земельного участка	—
1.1.	Сведения о местоположении земельного участка (при отсутствии адреса) в структурированном в соответствии с федеральной информационной адресной системой виде	Российская Федерация, Забайкальский край, Могойтуйский р-н, Могойтуй пгт, Бальжимы Доржиевой ул
1.2.	Дополнительные сведения о местоположении земельного участка	—
2.	Площадь земельного участка ± величина погрешности определения (вычисления) площади ($P \pm \Delta P$), м ²	1 435 ± 13,00
3.	Формула, примененная для вычисления предельной погрешности определения площади земельного участка, с подставленными значениями и итоговые (вычисленные) значения	$3,5 * 0,10 * \sqrt{(1\ 435,00)} = 13$
4.	Площадь земельного участка согласно сведениям Единого государственного реестра недвижимости (Ркад), м ²	1 415,00
5.	Оценка расхождения Р и Ркад ($P - P_{кад}$), м ²	20
6.	Предельный минимальный и максимальный размеры земельного участка (Рмин и Рмакс), м ²	— —
7.	Вид (виды) разрешенного использования	Под жилую застройку (Индивидуальную)
7.1.	Дополнительные сведения об использовании земельного участка	—
8.	Кадастровый или иной государственный учетный номер (инвентарный) здания, сооружения, объекта незавершенного строительства, расположенного на земельном участке	80:02:010101:450
9.	Сведения о земельных участках (землях общего пользования, территории общего пользования), посредством которых обеспечивается доступ	—
10.	Иные сведения	—
4. Пояснения к сведениям об уточняемом земельном участке с кадастровым номером		80:02:010101:43 :
1.	—	—

1. Сведения о характерных точках границ уточняемого земельного участка с кадастровым номером 80:02:010101:45 :
 Система координат МСК-75, зона 3 Зона № 3

Обозначение характерных точек границ	Координаты, м				Метод определения координат	Формулы, примененные для расчета средней квадратической погрешности определения координат характерных точек границ (Mt), с подставленными в такие формулы значениями и итоговые (вычисленные) значения Mt, м	Описание закрепления точки
	содержатся в Едином государственном реестре недвижимости		определены в результате выполнения комплексных кадастровых работ				
	X	Y	X	Y			
1	2	3	4	5	6	7	8
128	573 986,62	3 241 903,45	—	—	—	0,20	—
н1546У	—	—	573 986,71	3 241 903,35		—	
541	574 012,23	3 241 927,62	—	—		0,20	
н1544У	—	—	574 012,45	3 241 927,69		—	
н1545У	—	—	573 984,69	3 241 956,78		—	
542	573 984,55	3 241 956,54	—	—		0,20	
н1543У	—	—	573 958,96	3 241 932,44		—	
129	573 959,15	3 241 932,59	—	—		0,20	
128	573 986,62	3 241 903,45	—	—	—		

2. Сведения о частях границ уточняемого земельного участка с кадастровым номером 80:02:010101:45 :

Обозначение части границ		Горизонтальное проложение (S), м	Описание прохождения части границ	Сведения о согласовании местоположения границ (согласовано/спорное)
от т.	до т.			
1	2	3	4	5
н1546У	н1544У	35,43	—	согласовано
н1544У	н1545У	40,21		
н1545У	н1543У	35,42		
н1543У	н1546У	40,20		

3. Сведения о характеристиках уточняемого земельного участка с кадастровым номером 80:02:010101:45 :

№ п/п	Наименование характеристики земельного участка	Значение характеристики
1	2	3
1		

1	2	3
1.	Адрес земельного участка	—
1.1.	Сведения о местоположении земельного участка (при отсутствии адреса) в структурированном в соответствии с федеральной информационной адресной системой виде	Российская Федерация, Забайкальский край, Могойтуйский р-н, Могойтуй пгт, Бальжимы Доржиевой ул
1.2.	Дополнительные сведения о местоположении земельного участка	—
2.	Площадь земельного участка ± величина погрешности определения (вычисления) площади ($P \pm \Delta P$), м ²	1 424 ± 13,00
3.	Формула, примененная для вычисления предельной погрешности определения площади земельного участка, с подставленными значениями и итоговые (вычисленные) значения	$3,5 * 0,10 * \sqrt{(1\ 424,00)} = 13$
4.	Площадь земельного участка согласно сведениям Единого государственного реестра недвижимости (Ркад), м ²	1 404,00
5.	Оценка расхождения P и Ркад ($P - P_{кад}$), м ²	20
6.	Предельный минимальный и максимальный размеры земельного участка (Рмин и Рмакс), м ²	— —
7.	Вид (виды) разрешенного использования	Под жилую застройку (Индивидуальную)
7.1.	Дополнительные сведения об использовании земельного участка	—
8.	Кадастровый или иной государственный учетный номер (инвентарный) здания, сооружения, объекта незавершенного строительства, расположенного на земельном участке	80:02:010101:438
9.	Сведения о земельных участках (землях общего пользования, территории общего пользования), посредством которых обеспечивается доступ	—
10.	Иные сведения	—
4. Пояснения к сведениям об уточняемом земельном участке с кадастровым номером		80:02:010101:45 :
1.	—	—

1. Сведения о характерных точках границ уточняемого земельного участка с кадастровым номером 80:02:010101:49 :
 Система координат МСК-75, зона 3 Зона № 3

Обозначение характерных точек границ	Координаты, м				Метод определения координат	Формулы, примененные для расчета средней квадратической погрешности определения координат характерных точек границ (Mt), с подставленными в такие формулы значениями и итоговые (вычисленные) значения Mt, м	Описание закрепления точки	
	содержатся в Едином государственном реестре недвижимости		определены в результате выполнения комплексных кадастровых работ					
	X	Y	X	Y				
1	2	3	4	5	6	7	8	
543	573 710,80	3 241 992,53	573 710,80	3 241 992,53	—	—	—	
1166	573 704,14	3 241 999,84	573 704,14	3 241 999,84		—		
1165	573 678,06	3 242 028,46	—	—		0,20		
1244	573 677,76	3 242 028,13	573 677,76	3 242 028,13		—		
н1246У	—	—	573 658,16	3 242 006,91		—		
545	573 655,33	3 242 003,93	—	—		0,20		
н1245У	—	—	573 654,11	3 242 002,67		—		
546	573 658,94	3 242 000,41	—	—		0,20		
1243	573 657,81	3 241 999,08	573 657,81	3 241 999,08		—		
547	573 657,03	3 241 998,02	—	—		0,20		
548	573 685,84	3 241 968,33	573 685,84	3 241 968,33		—		Столб(деревянный, бетонный, кирпичный)
1	573 711,30	3 241 992,27	573 711,30	3 241 992,27		—		—
543	573 710,80	3 241 992,53	573 710,80	3 241 992,53		—		—

2. Сведения о частях границ уточняемого земельного участка с кадастровым номером 80:02:010101:49 :

Обозначение части границ		Горизонтальное проложение (S), м	Описание прохождения части границ	Сведения о согласовании местоположения границ (согласовано/спорное)
от т.	до т.			
1	2	3	4	5
543	1166	9,89	—	согласовано
1166	1244	38,68		
1244	н1246У	28,89		
н1246У	н1245У	5,86		

1	2	3	4	5
н1245У	1243	5,16	—	согласовано
1243	548	41,61		
548	1	34,95		
1	543	0,56		

3. Сведения о характеристиках уточняемого земельного участка с кадастровым номером 80:02:010101:49 :

№ п/п	Наименование характеристики земельного участка	Значение характеристики
1	2	3
1.	Адрес земельного участка	Российская Федерация, Забайкальский край, Могойтуйский р-н, Могойтуй пгт, Дагбацыренова ул, д 10
1.1.	Сведения о местоположении земельного участка (при отсутствии адреса) в структурированном в соответствии с федеральной информационной адресной системой виде	—
1.2.	Дополнительные сведения о местоположении земельного участка	—
2.	Площадь земельного участка ± величина погрешности определения (вычисления) площади ($P \pm \Delta P$), м ²	1 658 ± 14,00
3.	Формула, примененная для вычисления предельной погрешности определения площади земельного участка, с подставленными значениями и итоговые (вычисленные) значения	$3,5*0,10*\sqrt{(1\ 658,00)} = 14$
4.	Площадь земельного участка согласно сведениям Единого государственного реестра недвижимости (Ркад), м ²	1 676,00
5.	Оценка расхождения Р и Ркад ($P - P_{кад}$), м ²	18
6.	Предельный минимальный и максимальный размеры земельного участка (Рмин и Рмакс), м ²	— —
7.	Вид (виды) разрешенного использования	Под жилую застройку (Индивидуальную)
7.1.	Дополнительные сведения об использовании земельного участка	—
8.	Кадастровый или иной государственный учетный номер (инвентарный) здания, сооружения, объекта незавершенного строительства, расположенного на земельном участке	80:02:010101:287
9.	Сведения о земельных участках (землях общего пользования, территории общего пользования), посредством которых обеспечивается доступ	—
10.	Иные сведения	—

4. Пояснения к сведениям об уточняемом земельном участке с кадастровым номером 80:02:010101:49 :

1.	—						
1. Сведения о характерных точках границ уточняемого земельного участка с кадастровым номером						80:02:010101:51	:
Система координат				МСК-75, зона 3		Зона № 3	
Обозначение характерных точек границ	Координаты, м				Метод определения координат	Формулы, примененные для расчета средней квадратической погрешности определения координат характерных точек границ (Mt), с подставленными в такие формулы значениями и итоговые (вычисленные) значения Mt, м	Описание закрепления точки
	содержатся в Едином государственном реестре недвижимости		определены в результате выполнения комплексных кадастровых работ				
	X	Y	X	Y			
1	2	3	4	5	6	7	8
38	574 152,24	3 242 480,08	574 152,24	3 242 480,08	—	0,20	—
39	574 130,97	3 242 463,75	574 130,97	3 242 463,75			
40	574 122,64	3 242 457,52	574 122,64	3 242 457,52			
н1261У	—	—	574 145,22	3 242 431,11			
550	574 145,33	3 242 430,73	—	—			
549	574 173,35	3 242 456,43	—	—			
н1262У	—	—	574 173,11	3 242 456,70			
38	574 152,24	3 242 480,08	574 152,24	3 242 480,08			
2. Сведения о частях границ уточняемого земельного участка с кадастровым номером						80:02:010101:51	:
Обозначение части границ		Горизонтальное проложение (S), м	Описание прохождения части границ	Сведения о согласовании местоположения границ (согласовано/спорное)			
от т.	до т.						
1	2	3	4	5			
38	39	26,82	—	согласовано			
39	40	10,40					
40	н1261У	34,75					
н1261У	н1262У	37,85					
н1262У	38	31,34					
3. Сведения о характеристиках уточняемого земельного участка с кадастровым номером						80:02:010101:51	:
№ п/п	Наименование характеристики земельного участка			Значение характеристики			
1	2			3			

1	2	3
1.	Адрес земельного участка	687420, Российская Федерация, Забайкальский край, Могойтуйский р-н, Могойтуй пгт, Дагбацыренова ул, д 46
1.1.	Сведения о местоположении земельного участка (при отсутствии адреса) в структурированном в соответствии с федеральной информационной адресной системой виде	—
1.2.	Дополнительные сведения о местоположении земельного участка	—
2.	Площадь земельного участка \pm величина погрешности определения (вычисления) площади ($P \pm \Delta P$), м ²	1 237 \pm 12,00
3.	Формула, примененная для вычисления предельной погрешности определения площади земельного участка, с подставленными значениями и итоговые (вычисленные) значения	$3,5 * 0,10 * \sqrt{(1\ 237,00)} = 12$
4.	Площадь земельного участка согласно сведениям Единого государственного реестра недвижимости (Ркад), м ²	1 253,00
5.	Оценка расхождения Р и Ркад ($P - P_{кад}$), м ²	16
6.	Предельный минимальный и максимальный размеры земельного участка ($P_{мин}$ и $P_{макс}$), м ²	— —
7.	Вид (виды) разрешенного использования	Под жилую застройку (Индивидуальную)
7.1.	Дополнительные сведения об использовании земельного участка	—
8.	Кадастровый или иной государственный учетный номер (инвентарный) здания, сооружения, объекта незавершенного строительства, расположенного на земельном участке	80:02:010101:759
9.	Сведения о земельных участках (землях общего пользования, территории общего пользования), посредством которых обеспечивается доступ	—
10.	Иные сведения	—
4. Пояснения к сведениям об уточняемом земельном участке с кадастровым номером		80:02:010101:51 :
1.	—	—

1. Сведения о характерных точках границ уточняемого земельного участка с кадастровым номером 80:02:010101:511 :
 Система координат МСК-75, зона 3 Зона № 3

Обозначение характерных точек границ	Координаты, м				Метод определения координат	Формулы, примененные для расчета средней квадратической погрешности определения координат характерных точек границ (Mt), с подставленными в такие формулы значениями и итоговые (вычисленные) значения Mt, м	Описание закрепления точки
	содержатся в Едином государственном реестре недвижимости		определены в результате выполнения комплексных кадастровых работ				
	X	Y	X	Y			
1	2	3	4	5	6	7	8
528	573 962,94	3 241 826,31	—	—	—	0,20	—
306	573 935,65	3 241 855,38	573 935,65	3 241 855,38		—	Долговременный межевой знак
н1551У	—	—	573 910,10	3 241 831,66			
н1554У	—	—	573 910,41	3 241 831,35		—	—
526	573 910,37	3 241 831,26	—	—			
529	573 938,06	3 241 802,85	573 938,06	3 241 802,85			
н1577У	—	—	573 963,28	3 241 826,28			
528	573 962,94	3 241 826,31	—	—		0,20	

2. Сведения о частях границ уточняемого земельного участка с кадастровым номером 80:02:010101:511 :

Обозначение части границ		Горизонтальное проложение (S), м	Описание прохождения части границ	Сведения о согласовании местоположения границ (согласовано/спорное)
от т.	до т.			
1	2	3	4	5
306	н1551У	34,86	—	согласовано
н1551У	н1554У	0,44		
н1554У	529	39,71		
529	н1577У	34,42		
н1577У	306	40,13		

3. Сведения о характеристиках уточняемого земельного участка с кадастровым номером 80:02:010101:511 :

№ п/п	Наименование характеристики земельного участка	Значение характеристики
1	2	3

1	2	3
1.	Адрес земельного участка	—
1.1.	Сведения о местоположении земельного участка (при отсутствии адреса) в структурированном в соответствии с федеральной информационной адресной системой виде	Российская Федерация, Забайкальский край, Могойтуйский р-н, Могойтуй пгт, Северный пер, д 18
1.2.	Дополнительные сведения о местоположении земельного участка	—
2.	Площадь земельного участка ± величина погрешности определения (вычисления) площади ($P \pm \Delta P$), м ²	1 390 ± 13,00
3.	Формула, примененная для вычисления предельной погрешности определения площади земельного участка, с подставленными значениями и итоговые (вычисленные) значения	$3,5*0,10*\sqrt{(1\ 390,00)} = 13$
4.	Площадь земельного участка согласно сведениям Единого государственного реестра недвижимости (Ркад), м ²	1 375,00
5.	Оценка расхождения Р и Ркад ($P - P_{кад}$), м ²	15
6.	Предельный минимальный и максимальный размеры земельного участка ($P_{мин}$ и $P_{макс}$), м ²	— —
7.	Вид (виды) разрешенного использования	Для индивидуального жилищного строительства
7.1.	Дополнительные сведения об использовании земельного участка	—
8.	Кадастровый или иной государственный учетный номер (инвентарный) здания, сооружения, объекта незавершенного строительства, расположенного на земельном участке	—
9.	Сведения о земельных участках (землях общего пользования, территории общего пользования), посредством которых обеспечивается доступ	—
10.	Иные сведения	—
4. Пояснения к сведениям об уточняемом земельном участке с кадастровым номером		80:02:010101:511 :
1.	—	—

1. Сведения о характерных точках границ уточняемого земельного участка с кадастровым номером 80:02:010101:512 :
 Система координат МСК-75, зона 3 Зона № 3

Обозначение характерных точек границ	Координаты, м				Метод определения координат	Формулы, примененные для расчета средней квадратической погрешности определения координат характерных точек границ (Mt), с подставленными в такие формулы значениями и итоговые (вычисленные) значения Mt, м	Описание закрепления точки
	содержатся в Едином государственном реестре недвижимости		определены в результате выполнения комплексных кадастровых работ				
	X	Y	X	Y			
1	2	3	4	5	6	7	8
509	574 573,67	3 242 704,43	574 573,67	3 242 704,43	—	—	—
1171	574 549,04	3 242 735,67	574 549,04	3 242 735,67			
1	574 548,16	3 242 736,80	574 548,16	3 242 736,80			
433	574 520,96	3 242 715,26	574 520,96	3 242 715,26			
104	574 545,89	3 242 683,19	574 545,89	3 242 683,19			
509	574 573,67	3 242 704,43	574 573,67	3 242 704,43			

2. Сведения о частях границ уточняемого земельного участка с кадастровым номером 80:02:010101:512 :

Обозначение части границ		Горизонтальное проложение (S), м	Описание прохождения части границ	Сведения о согласовании местоположения границ (согласовано/спорное)
от т.	до т.			
1	2	3	4	5
509	1171	39,78	—	согласовано
1171	1	1,43		
1	433	34,70		
433	104	40,62		
104	509	34,97		

3. Сведения о характеристиках уточняемого земельного участка с кадастровым номером 80:02:010101:512 :

№ п/п	Наименование характеристики земельного участка	Значение характеристики
1	2	3
1	2	3

1	2	3
1.	Адрес земельного участка	—
1.1.	Сведения о местоположении земельного участка (при отсутствии адреса) в структурированном в соответствии с федеральной информационной адресной системой виде	Российская Федерация, Забайкальский край, Могойтуйский р-н, Могойтуй пгт, Дагбацыренова ул, д 75
1.2.	Дополнительные сведения о местоположении земельного участка	—
2.	Площадь земельного участка ± величина погрешности определения (вычисления) площади ($P \pm \Delta P$), м ²	1 425 ± 13,00
3.	Формула, примененная для вычисления предельной погрешности определения площади земельного участка, с подставленными значениями и итоговые (вычисленные) значения	$3,5 * 0,10 * \sqrt{(1\ 425,00)} = 13$
4.	Площадь земельного участка согласно сведениям Единого государственного реестра недвижимости (Ркад), м ²	1 400,00
5.	Оценка расхождения Р и Ркад ($P - P_{кад}$), м ²	25
6.	Предельный минимальный и максимальный размеры земельного участка (Рмин и Рмакс), м ²	— —
7.	Вид (виды) разрешенного использования	Для индивидуального жилищного строительства
7.1.	Дополнительные сведения об использовании земельного участка	—
8.	Кадастровый или иной государственный учетный номер (инвентарный) здания, сооружения, объекта незавершенного строительства, расположенного на земельном участке	80:02:010101:750
9.	Сведения о земельных участках (землях общего пользования, территории общего пользования), посредством которых обеспечивается доступ	—
10.	Иные сведения	—
4. Пояснения к сведениям об уточняемом земельном участке с кадастровым номером		80:02:010101:512 :
1.		—

1. Сведения о характерных точках границ уточняемого земельного участка с кадастровым номером 80:02:010101:513 :
 Система координат МСК-75, зона 3 Зона № 3

Обозначение характерных точек границ	Координаты, м				Метод определения координат	Формулы, примененные для расчета средней квадратической погрешности определения координат характерных точек границ (Mt), с подставленными в такие формулы значениями и итоговые (вычисленные) значения Mt, м	Описание закрепления точки	
	содержатся в Едином государственном реестре недвижимости		определены в результате выполнения комплексных кадастровых работ					
	X	Y	X	Y				
1	2	3	4	5	6	7	8	
397	574 748,21	3 242 704,99	—	—	—	0,20	—	
332	574 777,84	3 242 727,62	—	—				
332	574 756,38	3 242 758,74	—	—				
331	574 755,46	3 242 760,08	574 755,46	3 242 760,08		—		—
н1475У	—	—	574 726,38	3 242 737,56				
н1476У	—	—	574 751,02	3 242 706,83				
н1478У	—	—	574 778,13	3 242 727,61				
398	574 727,74	3 242 736,03	—	—		0,20		—
397	574 748,21	3 242 704,99	—	—				

2. Сведения о частях границ уточняемого земельного участка с кадастровым номером 80:02:010101:513 :

Обозначение части границ		Горизонтальное проложение (S), м	Описание прохождения части границ	Сведения о согласовании местоположения границ (согласовано/спорное)
от т.	до т.			
1	2	3	4	5
331	н1475У	36,78	—	согласовано
н1475У	н1476У	39,39		
н1476У	н1478У	34,16		
н1478У	331	39,60		

3. Сведения о характеристиках уточняемого земельного участка с кадастровым номером 80:02:010101:513 :

№ п/п	Наименование характеристики земельного участка	Значение характеристики
1	2	3
1	2	3

1	2	3
1.	Адрес земельного участка	—
1.1.	Сведения о местоположении земельного участка (при отсутствии адреса) в структурированном в соответствии с федеральной информационной адресной системой виде	Российская Федерация, Забайкальский край, Могойтуйский р-н, Могойтуй пгт, Парадовича ул, д 85
1.2.	Дополнительные сведения о местоположении земельного участка	—
2.	Площадь земельного участка ± величина погрешности определения (вычисления) площади ($P \pm \Delta P$), м ²	1 400 ± 13,00
3.	Формула, примененная для вычисления предельной погрешности определения площади земельного участка, с подставленными значениями и итоговые (вычисленные) значения	$3,5 * 0,10 * \sqrt{(1\ 400,00)} = 13$
4.	Площадь земельного участка согласно сведениям Единого государственного реестра недвижимости (Ркад), м ²	1 381,00
5.	Оценка расхождения Р и Ркад ($P - P_{кад}$), м ²	19
6.	Предельный минимальный и максимальный размеры земельного участка (Рмин и Рмакс), м ²	— —
7.	Вид (виды) разрешенного использования	Для индивидуального жилищного строительства
7.1.	Дополнительные сведения об использовании земельного участка	—
8.	Кадастровый или иной государственный учетный номер (инвентарный) здания, сооружения, объекта незавершенного строительства, расположенного на земельном участке	80:02:010101:604
9.	Сведения о земельных участках (землях общего пользования, территории общего пользования), посредством которых обеспечивается доступ	—
10.	Иные сведения	—
4. Пояснения к сведениям об уточняемом земельном участке с кадастровым номером		80:02:010101:513 :
1.	—	—

1. Сведения о характерных точках границ уточняемого земельного участка с кадастровым номером 80:02:010101:514 :
 Система координат МСК-75, зона 3 Зона № 3

Обозначение характерных точек границ	Координаты, м				Метод определения координат	Формулы, примененные для расчета средней квадратической погрешности определения координат характерных точек границ (Mt), с подставленными в такие формулы значениями и итоговые (вычисленные) значения Mt, м	Описание закрепления точки	
	содержатся в Едином государственном реестре недвижимости		определены в результате выполнения комплексных кадастровых работ					
	X	Y	X	Y				
1	2	3	4	5	6	7	8	
1172	574 104,45	3 241 685,38	—	—	—	0,20	—	
н1658У	—	—	574 107,46	3 241 683,40		—		
н1659У	—	—	574 133,10	3 241 707,73				—
391	574 130,56	3 241 710,06	574 130,56	3 241 710,06				
390	574 104,74	3 241 737,85	574 104,74	3 241 737,85			Столб(деревянный, бетонный, кирпичный)	
н1649У	—	—	574 078,19	3 241 714,63		—		
429	574 078,52	3 241 714,43	—	—		0,20	Столб(деревянный, бетонный, кирпичный)	
432	574 077,21	3 241 713,26	—	—		0,20	—	
1172	574 104,45	3 241 685,38	—	—				

2. Сведения о частях границ уточняемого земельного участка с кадастровым номером 80:02:010101:514 :

Обозначение части границ		Горизонтальное проложение (S), м	Описание прохождения части границ	Сведения о согласовании местоположения границ (согласовано/спорное)
от т.	до т.			
1	2	3	4	5
н1658У	н1659У	35,35	—	согласовано
н1659У	391	3,45		
391	390	37,93		
390	н1649У	35,27		
н1649У	н1658У	42,80		

3. Сведения о характеристиках уточняемого земельного участка с кадастровым номером 80:02:010101:514 :

№ п/п	Наименование характеристики земельного участка	Значение характеристики
1	2	3
1	2	3

1	2	3
1.	Адрес земельного участка	687420, Российская Федерация, Забайкальский край, Могойтуйский р-н, Могойтуй пгт, Дачная ул, уч 16
1.1.	Сведения о местоположении земельного участка (при отсутствии адреса) в структурированном в соответствии с федеральной информационной адресной системой виде	—
1.2.	Дополнительные сведения о местоположении земельного участка	—
2.	Площадь земельного участка \pm величина погрешности определения (вычисления) площади ($P \pm \Delta P$), м ²	1 480 \pm 13,00
3.	Формула, примененная для вычисления предельной погрешности определения площади земельного участка, с подставленными значениями и итоговые (вычисленные) значения	$3,5 * 0,10 * \sqrt{(1\ 480,00)} = 13$
4.	Площадь земельного участка согласно сведениям Единого государственного реестра недвижимости (Ркад), м ²	1 400,00
5.	Оценка расхождения Р и Ркад ($P - P_{кад}$), м ²	80
6.	Предельный минимальный и максимальный размеры земельного участка (Рмин и Рмакс), м ²	— —
7.	Вид (виды) разрешенного использования	Для индивидуального жилищного строительства
7.1.	Дополнительные сведения об использовании земельного участка	—
8.	Кадастровый или иной государственный учетный номер (инвентарный) здания, сооружения, объекта незавершенного строительства, расположенного на земельном участке	80:02:010101:538
9.	Сведения о земельных участках (землях общего пользования, территории общего пользования), посредством которых обеспечивается доступ	—
10.	Иные сведения	—
4. Пояснения к сведениям об уточняемом земельном участке с кадастровым номером		80:02:010101:514 :
1.	—	—

1. Сведения о характерных точках границ уточняемого земельного участка с кадастровым номером 80:02:010101:515 :
 Система координат МСК-75, зона 3 Зона № 3

Обозначение характерных точек границ	Координаты, м				Метод определения координат	Формулы, примененные для расчета средней квадратической погрешности определения координат характерных точек границ (Mt), с подставленными в такие формулы значениями и итоговые (вычисленные) значения Mt, м	Описание закрепления точки
	содержатся в Едином государственном реестре недвижимости		определены в результате выполнения комплексных кадастровых работ				
	X	Y	X	Y			
1	2	3	4	5	6	7	8
1173	573 921,64	3 241 921,51	—	—	—	0,20	Столб(деревянный, бетонный, кирпичный)
н1483У	—	—	573 921,33	3 241 922,15		—	—
н1445У	—	—	573 894,10	3 241 950,90			
н1482У	—	—	573 868,68	3 241 926,82			
н1484У	—	—	573 895,84	3 241 897,99			
1174	573 894,24	3 241 950,13	—	—		0,20	Столб(деревянный, бетонный, кирпичный)
1175	573 869,01	3 241 926,14	—	—			—
1176	573 896,03	3 241 897,27	—	—			
1173	573 921,64	3 241 921,51	—	—			

2. Сведения о частях границ уточняемого земельного участка с кадастровым номером 80:02:010101:515 :

Обозначение части границ		Горизонтальное проложение (S), м	Описание прохождения части границ	Сведения о согласовании местоположения границ (согласовано/спорное)
от т.	до т.			
1	2	3	4	5
н1483У	н1445У	39,60	—	согласовано
н1445У	н1482У	35,01		
н1482У	н1484У	39,61		
н1484У	н1483У	35,12		

3. Сведения о характеристиках уточняемого земельного участка с кадастровым номером 80:02:010101:515 :

№ п/п	Наименование характеристики земельного участка	Значение характеристики
1	2	3
1		

1	2	3
1.	Адрес земельного участка	—
1.1.	Сведения о местоположении земельного участка (при отсутствии адреса) в структурированном в соответствии с федеральной информационной адресной системой виде	Российская Федерация, Забайкальский край, Могойтуйский р-н, Могойтуй пгт, Бальжимы Доржиевой ул, д 20
1.2.	Дополнительные сведения о местоположении земельного участка	—
2.	Площадь земельного участка ± величина погрешности определения (вычисления) площади ($P \pm \Delta P$), м ²	1 389 ± 13,00
3.	Формула, примененная для вычисления предельной погрешности определения площади земельного участка, с подставленными значениями и итоговые (вычисленные) значения	$3,5 * 0,10 * \sqrt{(1\ 389,00)} = 13$
4.	Площадь земельного участка согласно сведениям Единого государственного реестра недвижимости (Ркад), м ²	1 387,00
5.	Оценка расхождения Р и Ркад ($P - P_{кад}$), м ²	2
6.	Предельный минимальный и максимальный размеры земельного участка (Рмин и Рмакс), м ²	— —
7.	Вид (виды) разрешенного использования	Для индивидуального жилищного строительства
7.1.	Дополнительные сведения об использовании земельного участка	—
8.	Кадастровый или иной государственный учетный номер (инвентарный) здания, сооружения, объекта незавершенного строительства, расположенного на земельном участке	80:02:010101:631
9.	Сведения о земельных участках (землях общего пользования, территории общего пользования), посредством которых обеспечивается доступ	—
10.	Иные сведения	—
4. Пояснения к сведениям об уточняемом земельном участке с кадастровым номером		80:02:010101:515 :
1.	—	—

1. Сведения о характерных точках границ уточняемого земельного участка с кадастровым номером 80:02:010101:516 :
 Система координат МСК-75, зона 3 Зона № 3

Обозначение характерных точек границ	Координаты, м				Метод определения координат	Формулы, примененные для расчета средней квадратической погрешности определения координат характерных точек границ (Mt), с подставленными в такие формулы значениями и итоговые (вычисленные) значения Mt, м	Описание закрепления точки
	содержатся в Едином государственном реестре недвижимости		определены в результате выполнения комплексных кадастровых работ				
	X	Y	X	Y			
1	2	3	4	5	6	7	8
1177	574 429,51	3 242 134,05	—	—	—	0,20	—
н1640У	—	—	574 430,52	3 242 132,08		—	
1178	574 454,90	3 242 157,46	—	—		0,20	
н1639У	—	—	574 455,76	3 242 157,42		—	
н1638У	—	—	574 453,10	3 242 160,02		—	
474	574 452,05	3 242 160,49	—	—		0,20	
н1619У	—	—	574 428,34	3 242 185,84		—	
н1621У	—	—	574 402,98	3 242 160,78		—	
281	574 427,21	3 242 186,84	—	—		—	
326	574 401,64	3 242 162,59	—	—		0,20	
1177	574 429,51	3 242 134,05	—	—	—	—	

2. Сведения о частях границ уточняемого земельного участка с кадастровым номером 80:02:010101:516 :

Обозначение части границ		Горизонтальное проложение (S), м	Описание прохождения части границ	Сведения о согласовании местоположения границ (согласовано/спорное)
от т.	до т.			
1	2	3	4	5
н1640У	н1639У	35,77	—	согласовано
н1639У	н1638У	3,72		
н1638У	н1619У	35,77		
н1619У	н1621У	35,65		
н1621У	н1640У	39,78		

3. Сведения о характеристиках уточняемого земельного участка с кадастровым номером 80:02:010101:516 :

№ п/п	Наименование характеристики земельного участка	Значение характеристики
1	2	3
1	2	3

1	2	3
1.	Адрес земельного участка	—
1.1.	Сведения о местоположении земельного участка (при отсутствии адреса) в структурированном в соответствии с федеральной информационной адресной системой виде	Российская Федерация, Забайкальский край, Могойтуйский р-н, Могойтуй пгт, Олимпийская ул, д 44
1.2.	Дополнительные сведения о местоположении земельного участка	—
2.	Площадь земельного участка ± величина погрешности определения (вычисления) площади ($P \pm \Delta P$), м ²	1 413 ± 13,00
3.	Формула, примененная для вычисления предельной погрешности определения площади земельного участка, с подставленными значениями и итоговые (вычисленные) значения	$3,5*0,10*\sqrt{(1\ 413,00)} = 13$
4.	Площадь земельного участка согласно сведениям Единого государственного реестра недвижимости (Ркад), м ²	1 400,00
5.	Оценка расхождения Р и Ркад ($P - P_{кад}$), м ²	13
6.	Предельный минимальный и максимальный размеры земельного участка (Рмин и Рмакс), м ²	— —
7.	Вид (виды) разрешенного использования	Для индивидуального жилищного строительства
7.1.	Дополнительные сведения об использовании земельного участка	—
8.	Кадастровый или иной государственный учетный номер (инвентарный) здания, сооружения, объекта незавершенного строительства, расположенного на земельном участке	—
9.	Сведения о земельных участках (землях общего пользования, территории общего пользования), посредством которых обеспечивается доступ	—
10.	Иные сведения	—
4. Пояснения к сведениям об уточняемом земельном участке с кадастровым номером		80:02:010101:516 :
1.	—	—

1. Сведения о характерных точках границ уточняемого земельного участка с кадастровым номером 80:02:010101:517 :
 Система координат МСК-75, зона 3 Зона № 3

Обозначение характерных точек границ	Координаты, м				Метод определения координат	Формулы, примененные для расчета средней квадратической погрешности определения координат характерных точек границ (Mt), с подставленными в такие формулы значениями и итоговые (вычисленные) значения Mt, м	Описание закрепления точки
	содержатся в Едином государственном реестре недвижимости		определены в результате выполнения комплексных кадастровых работ				
	X	Y	X	Y			
1	2	3	4	5	6	7	8
1179	573 789,98	3 241 718,28	—	—	—	0,20	—
н1563У	—	—	573 790,30	3 241 718,27		—	
н1562У	—	—	573 763,45	3 241 747,86		—	
1180	573 763,26	3 241 747,80	—	—		0,20	
н1561У	—	—	573 737,61	3 241 723,72		—	
н1564У	—	—	573 764,62	3 241 694,41		—	
412	573 737,92	3 241 723,34	—	—		0,20	Долговременный межевой знак
411	573 764,88	3 241 694,03	—	—			
н 2	573 785,77	3 241 714,21	573 785,77	3 241 714,21			
1179	573 789,98	3 241 718,28	—	—		0,20	—

2. Сведения о частях границ уточняемого земельного участка с кадастровым номером 80:02:010101:517 :

Обозначение части границ		Горизонтальное проложение (S), м	Описание прохождения части границ	Сведения о согласовании местоположения границ (согласовано/спорное)
от т.	до т.			
1	2	3	4	5
н1563У	н1562У	39,96	—	согласовано
н1562У	н1561У	35,36		
н1561У	н1564У	39,86		
н1564У	н 2	28,97		
н 2	н1563У	6,08		

3. Сведения о характеристиках уточняемого земельного участка с кадастровым номером 80:02:010101:517 :

№ п/п	Наименование характеристики земельного участка	Значение характеристики
-------	--	-------------------------

1	2	3
1.	Адрес земельного участка	—
1.1.	Сведения о местоположении земельного участка (при отсутствии адреса) в структурированном в соответствии с федеральной информационной адресной системой виде	Российская Федерация, Забайкальский край, Могойтуйский р-н, Могойтуй пгт, Бальжимы Доржиевой ул, д 7
1.2.	Дополнительные сведения о местоположении земельного участка	—
2.	Площадь земельного участка ± величина погрешности определения (вычисления) площади ($P \pm \Delta P$), м ²	1 403 ± 13,00
3.	Формула, примененная для вычисления предельной погрешности определения площади земельного участка, с подставленными значениями и итоговые (вычисленные) значения	$3,5 * 0,10 * \sqrt{(1\ 403,00)} = 13$
4.	Площадь земельного участка согласно сведениям Единого государственного реестра недвижимости (Ркад), м ²	1 396,00
5.	Оценка расхождения Р и Ркад ($P - P_{кад}$), м ²	7
6.	Предельный минимальный и максимальный размеры земельного участка (Рмин и Рмакс), м ²	— —
7.	Вид (виды) разрешенного использования	Для индивидуального жилищного строительства
7.1.	Дополнительные сведения об использовании земельного участка	—
8.	Кадастровый или иной государственный учетный номер (инвентарный) здания, сооружения, объекта незавершенного строительства, расположенного на земельном участке	80:02:010101:661
9.	Сведения о земельных участках (землях общего пользования, территории общего пользования), посредством которых обеспечивается доступ	—
10.	Иные сведения	—
4. Пояснения к сведениям об уточняемом земельном участке с кадастровым номером		80:02:010101:517 :
1.		—

1. Сведения о характерных точках границ уточняемого земельного участка с кадастровым номером 80:02:010101:518 :
 Система координат МСК-75, зона 3 Зона № 3

Обозначение характерных точек границ	Координаты, м				Метод определения координат	Формулы, примененные для расчета средней квадратической погрешности определения координат характерных точек границ (Mt), с подставленными в такие формулы значениями и итоговые (вычисленные) значения Mt, м	Описание закрепления точки	
	содержатся в Едином государственном реестре недвижимости		определены в результате выполнения комплексных кадастровых работ					
	X	Y	X	Y				
1	2	3	4	5	6	7	8	
1181	574 571,07	3 242 264,75	—	—	—	0,20	Столб(деревянный, бетонный, кирпичный)	
н1628У	—	—	574 571,25	3 242 270,31		—	—	
н1627У	—	—	574 547,38	3 242 295,28			—	Столб(деревянный, бетонный, кирпичный)
247	574 544,91	3 242 293,05	574 544,91	3 242 293,05		—		—
299	574 517,61	3 242 269,93	574 517,61	3 242 269,93				—
н1626У	—	—	574 542,60	3 242 242,96		—		
1182	574 543,68	3 242 240,78	—	—			—	Столб(деревянный, бетонный, кирпичный)
1181	574 571,07	3 242 264,75	—	—				0,20

2. Сведения о частях границ уточняемого земельного участка с кадастровым номером 80:02:010101:518 :

Обозначение части границ		Горизонтальное проложение (S), м	Описание прохождения части границ	Сведения о согласовании местоположения границ (согласовано/спорное)
от т.	до т.			
1	2	3	4	5
н1628У	н1627У	34,54	—	согласовано
н1627У	247	3,33		
247	299	35,77		
299	н1626У	36,77		
н1626У	н1628У	39,61		

3. Сведения о характеристиках уточняемого земельного участка с кадастровым номером 80:02:010101:518 :

№ п/п	Наименование характеристики земельного участка	Значение характеристики
1	2	3
1	2	3

1	2	3
1.	Адрес земельного участка	687420, Российская Федерация, Забайкальский край, Могойтуйский р-н, Могойтуй пгт, Олимпийская ул, д 54
1.1.	Сведения о местоположении земельного участка (при отсутствии адреса) в структурированном в соответствии с федеральной информационной адресной системой виде	—
1.2.	Дополнительные сведения о местоположении земельного участка	—
2.	Площадь земельного участка \pm величина погрешности определения (вычисления) площади ($P \pm \Delta P$), м ²	1 400 \pm 13,00
3.	Формула, примененная для вычисления предельной погрешности определения площади земельного участка, с подставленными значениями и итоговые (вычисленные) значения	$3,5 * 0,10 * \sqrt{(1\ 400,00)} = 13$
4.	Площадь земельного участка согласно сведениям Единого государственного реестра недвижимости (Ркад), м ²	1 400,00
5.	Оценка расхождения Р и Ркад ($P - P_{кад}$), м ²	0
6.	Предельный минимальный и максимальный размеры земельного участка ($P_{мин}$ и $P_{макс}$), м ²	— —
7.	Вид (виды) разрешенного использования	Для индивидуального жилищного строительства
7.1.	Дополнительные сведения об использовании земельного участка	—
8.	Кадастровый или иной государственный учетный номер (инвентарный) здания, сооружения, объекта незавершенного строительства, расположенного на земельном участке	80:02:010101:616
9.	Сведения о земельных участках (землях общего пользования, территории общего пользования), посредством которых обеспечивается доступ	—
10.	Иные сведения	—
4. Пояснения к сведениям об уточняемом земельном участке с кадастровым номером		80:02:010101:518 :
1.	—	—

1. Сведения о характерных точках границ уточняемого земельного участка с кадастровым номером 80:02:010101:519 :
 Система координат МСК-75, зона 3 Зона № 3

Обозначение характерных точек границ	Координаты, м				Метод определения координат	Формулы, примененные для расчета средней квадратической погрешности определения координат характерных точек границ (Mt), с подставленными в такие формулы значениями и итоговые (вычисленные) значения Mt, м	Описание закрепления точки
	содержатся в Едином государственном реестре недвижимости		определены в результате выполнения комплексных кадастровых работ				
	X	Y	X	Y			
1	2	3	4	5	6	7	8
452	574 034,32	3 242 082,98	574 034,32	3 242 082,98	—	—	Закрепление отсутствует
451	574 006,93	3 242 111,93	—	—		0,20	
н1455У	—	—	574 006,89	3 242 112,30		—	—
н1453У	—	—	573 981,05	3 242 087,86			
н1454У	—	—	574 008,61	3 242 058,73			
1183	573 981,46	3 242 085,90	—	—			
1184	574 008,86	3 242 059,00	—	—		0,20	Закрепление отсутствует
452	574 034,32	3 242 082,98	574 034,32	3 242 082,98		—	

2. Сведения о частях границ уточняемого земельного участка с кадастровым номером 80:02:010101:519 :

Обозначение части границ		Горизонтальное проложение (S), м	Описание прохождения части границ	Сведения о согласовании местоположения границ (согласовано/спорное)
от т.	до т.			
1	2	3	4	5
452	н1455У	40,15	—	согласовано
н1455У	н1453У	35,57		
н1453У	н1454У	40,10		
н1454У	452	35,34		

3. Сведения о характеристиках уточняемого земельного участка с кадастровым номером 80:02:010101:519 :

№ п/п	Наименование характеристики земельного участка	Значение характеристики
1	2	3
1	2	3

1	2	3
1.	Адрес земельного участка	687420, Российская Федерация, Забайкальский край, Могойтуйский р-н, Могойтуй пгт, Парадовича ул, д 29
1.1.	Сведения о местоположении земельного участка (при отсутствии адреса) в структурированном в соответствии с федеральной информационной адресной системой виде	—
1.2.	Дополнительные сведения о местоположении земельного участка	—
2.	Площадь земельного участка \pm величина погрешности определения (вычисления) площади ($P \pm \Delta P$), м ²	1 423 \pm 13,00
3.	Формула, примененная для вычисления предельной погрешности определения площади земельного участка, с подставленными значениями и итоговые (вычисленные) значения	$3,5 * 0,10 * \sqrt{(1\ 423,00)} = 13$
4.	Площадь земельного участка согласно сведениям Единого государственного реестра недвижимости (Ркад), м ²	1 396,00
5.	Оценка расхождения Р и Ркад ($P - P_{кад}$), м ²	27
6.	Предельный минимальный и максимальный размеры земельного участка (Рмин и Рмакс), м ²	— —
7.	Вид (виды) разрешенного использования	Для индивидуального жилищного строительства
7.1.	Дополнительные сведения об использовании земельного участка	—
8.	Кадастровый или иной государственный учетный номер (инвентарный) здания, сооружения, объекта незавершенного строительства, расположенного на земельном участке	80:02:010101:737
9.	Сведения о земельных участках (землях общего пользования, территории общего пользования), посредством которых обеспечивается доступ	—
10.	Иные сведения	—
4. Пояснения к сведениям об уточняемом земельном участке с кадастровым номером		80:02:010101:519 :
1.	—	—

1. Сведения о характерных точках границ уточняемого земельного участка с кадастровым номером 80:02:010101:520 :
 Система координат МСК-75, зона 3 Зона № 3

Обозначение характерных точек границ	Координаты, м				Метод определения координат	Формулы, примененные для расчета средней квадратической погрешности определения координат характерных точек границ (Mt), с подставленными в такие формулы значениями и итоговые (вычисленные) значения Mt, м	Описание закрепления точки
	содержатся в Едином государственном реестре недвижимости		определены в результате выполнения комплексных кадастровых работ				
	X	Y	X	Y			
1	2	3	4	5	6	7	8
341	574 375,80	3 242 139,19	—	—	—	0,20	—
н1623У	—	—	574 349,41	3 242 166,18		—	
340	574 349,93	3 242 166,63	—	—		0,20	
1185	574 322,91	3 242 141,07	574 322,91	3 242 141,07		—	
1186	574 349,15	3 242 113,71	—	—		0,20	
н1625У	—	—	574 349,60	3 242 113,27		—	
н1624У	—	—	574 375,83	3 242 138,82		—	
341	574 375,80	3 242 139,19	—	—		0,20	

2. Сведения о частях границ уточняемого земельного участка с кадастровым номером 80:02:010101:520 :

Обозначение части границ		Горизонтальное проложение (S), м	Описание прохождения части границ	Сведения о согласовании местоположения границ (согласовано/спорное)
от т.	до т.			
1	2	3	4	5
н1623У	1185	36,51	—	согласовано
1185	н1625У	38,54		
н1625У	н1624У	36,62		
н1624У	н1623У	38,03		

3. Сведения о характеристиках уточняемого земельного участка с кадастровым номером 80:02:010101:520 :

№ п/п	Наименование характеристики земельного участка	Значение характеристики
1	2	3
1	2	3

1	2	3
1.	Адрес земельного участка	687420, Российская Федерация, Забайкальский край, Могойтуйский р-н, Могойтуй пгт, Вековая ул, д 45
1.1.	Сведения о местоположении земельного участка (при отсутствии адреса) в структурированном в соответствии с федеральной информационной адресной системой виде	—
1.2.	Дополнительные сведения о местоположении земельного участка	—
2.	Площадь земельного участка \pm величина погрешности определения (вычисления) площади ($P \pm \Delta P$), м ²	1 400 \pm 13,00
3.	Формула, примененная для вычисления предельной погрешности определения площади земельного участка, с подставленными значениями и итоговые (вычисленные) значения	$3,5 * 0,10 * \sqrt{(1\ 400,00)} = 13$
4.	Площадь земельного участка согласно сведениям Единого государственного реестра недвижимости (Ркад), м ²	1 400,00
5.	Оценка расхождения P и Ркад ($P - P_{кад}$), м ²	0
6.	Предельный минимальный и максимальный размеры земельного участка (Pмин и Pмакс), м ²	— —
7.	Вид (виды) разрешенного использования	Для индивидуального жилищного строительства
7.1.	Дополнительные сведения об использовании земельного участка	—
8.	Кадастровый или иной государственный учетный номер (инвентарный) здания, сооружения, объекта незавершенного строительства, расположенного на земельном участке	—
9.	Сведения о земельных участках (землях общего пользования, территории общего пользования), посредством которых обеспечивается доступ	—
10.	Иные сведения	—
4. Пояснения к сведениям об уточняемом земельном участке с кадастровым номером		80:02:010101:520 :
1.	—	—

1. Сведения о характерных точках границ уточняемого земельного участка с кадастровым номером <u>80:02:010101:521</u> :							
Система координат <u>МСК-75, зона 3</u>		Зона № <u>3</u>					
Обозначение характерных точек границ	Координаты, м				Метод определения координат	Формулы, примененные для расчета средней квадратической погрешности определения координат характерных точек границ (Mt), с подставленными в такие формулы значениями и итоговые (вычисленные) значения Mt, м	Описание закрепления точки
	содержатся в Едином государственном реестре недвижимости		определены в результате выполнения комплексных кадастровых работ				
	X	Y	X	Y			
1	2	3	4	5	6	7	8
1187	573 826,93	3 241 564,77	573 826,93	3 241 564,77	—	—	—
1188	573 855,29	3 241 592,97	573 855,29	3 241 592,97			
491	573 832,39	3 241 618,74	573 832,39	3 241 618,74			
395	573 803,13	3 241 590,21	573 803,13	3 241 590,21			
1187	573 826,93	3 241 564,77	573 826,93	3 241 564,77			
2. Сведения о частях границ уточняемого земельного участка с кадастровым номером <u>80:02:010101:521</u> :							
Обозначение части границ		Горизонтальное проложение (S), м	Описание прохождения части границ	Сведения о согласовании местоположения границ (согласовано/спорное)			
от т.	до т.						
1	2	3	4	5			
1187	1188	39,99	—	согласовано			
1188	491	34,47					
491	395	40,87					
395	1187	34,84					
3. Сведения о характеристиках уточняемого земельного участка с кадастровым номером <u>80:02:010101:521</u> :							
№ п/п	Наименование характеристики земельного участка		Значение характеристики				
1	2		3				
1.	Адрес земельного участка		687420, Российская Федерация, Забайкальский край, Могойтуйский р-н, Могойтуй пгт, Олимпийская ул, д 5				
1.1.	Сведения о местоположении земельного участка (при отсутствии адреса) в структурированном в соответствии с федеральной информационной адресной системой виде		—				
1.2.	Дополнительные сведения о местоположении земельного участка		—				

1	2	3
2.	Площадь земельного участка ± величина погрешности определения (вычисления) площади ($P \pm \Delta P$), м ²	1 400 ± 13,00
3.	Формула, примененная для вычисления предельной погрешности определения площади земельного участка, с подставленными значениями и итоговые (вычисленные) значения	$3,5*0,10*\sqrt{(1\ 400,00)} = 13$
4.	Площадь земельного участка согласно сведениям Единого государственного реестра недвижимости (Ркад), м ²	1 400,00
5.	Оценка расхождения P и Ркад ($P - P_{кад}$), м ²	0
6.	Предельный минимальный и максимальный размеры земельного участка (Рмин и Рмакс), м ²	— —
7.	Вид (виды) разрешенного использования	Для индивидуального жилищного строительства
7.1.	Дополнительные сведения об использовании земельного участка	—
8.	Кадастровый или иной государственный учетный номер (инвентарный) здания, сооружения, объекта незавершенного строительства, расположенного на земельном участке	—
9.	Сведения о земельных участках (землях общего пользования, территории общего пользования), посредством которых обеспечивается доступ	—
10.	Иные сведения	—

4. Пояснения к сведениям об уточняемом земельном участке с кадастровым номером 80:02:010101:521 :

1.	—
----	---

1. Сведения о характерных точках границ уточняемого земельного участка с кадастровым номером 80:02:010101:522 :

Система координат МСК-75, зона 3 Зона № 3

Обозначение характерных точек границ	Координаты, м				Метод определения координат	Формулы, примененные для расчета средней квадратической погрешности определения координат характерных точек границ (Mt), с подставленными в такие формулы значениями и итоговые (вычисленные) значения Mt, м	Описание закрепления точки
	содержатся в Едином государственном реестре недвижимости		определены в результате выполнения комплексных кадастровых работ				
	X	Y	X	Y			
1	2	3	4	5	6	7	8
456	574 636,45	3 242 877,82	574 636,45	3 242 877,82	—	—	—

1	2	3	4	5	6	7	8	
н1404У	—	—	574 612,33	3 242 908,41	—	—	—	
1189	574 611,96	3 242 907,46	—	—		0,20		
н1403У	—	—	574 584,64	3 242 887,42		—		
н1405У	—	—	574 587,75	3 242 883,27		—		
1190	574 584,11	3 242 885,96	—	—		0,20		
457	574 608,44	3 242 855,83	574 608,44	3 242 855,83		—		Долговременный межевой знак
456	574 636,45	3 242 877,82	574 636,45	3 242 877,82		—		

2. Сведения о частях границ уточняемого земельного участка с кадастровым номером 80:02:010101:522 :

Обозначение части границ		Горизонтальное проложение (S), м	Описание прохождения части границ	Сведения о согласовании местоположения границ (согласовано/спорное)
от т.	до т.			
1	2	3	4	5
456	н1404У	38,96	—	согласовано
н1404У	н1403У	34,75		
н1403У	н1405У	5,19		
н1405У	457	34,37		
457	456	35,61		

3. Сведения о характеристиках уточняемого земельного участка с кадастровым номером 80:02:010101:522 :

№ п/п	Наименование характеристики земельного участка	Значение характеристики
1	2	3
1.	Адрес земельного участка	—
1.1.	Сведения о местоположении земельного участка (при отсутствии адреса) в структурированном в соответствии с федеральной информационной адресной системой виде	Российская Федерация, Забайкальский край, Могойтуйский р-н, Могойтуй пгт, Ушарбайская ул, д 79
1.2.	Дополнительные сведения о местоположении земельного участка	—
2.	Площадь земельного участка ± величина погрешности определения (вычисления) площади ($P \pm \Delta P$), м ²	1 381 ± 13,00
3.	Формула, примененная для вычисления предельной погрешности определения площади земельного участка, с подставленными значениями и итоговые (вычисленные) значения	$3,5 * 0,10 * \sqrt{(1\ 381,00)} = 13$
4.	Площадь земельного участка согласно сведениям Единого государственного реестра недвижимости (Ркад), м ²	1 365,00

1	2	3
5.	Оценка расхождения Р и Ркад (Р - Ркад), м ²	16
6.	Предельный минимальный и максимальный размеры земельного участка (Рмин и Рмакс), м ²	— —
7.	Вид (виды) разрешенного использования	Для индивидуального жилищного строительства
7.1.	Дополнительные сведения об использовании земельного участка	—
8.	Кадастровый или иной государственный учетный номер (инвентарный) здания, сооружения, объекта незавершенного строительства, расположенного на земельном участке	80:02:010101:335
9.	Сведения о земельных участках (землях общего пользования, территории общего пользования), посредством которых обеспечивается доступ	—
10.	Иные сведения	—

4. Пояснения к сведениям об уточняемом земельном участке с кадастровым номером 80:02:010101:522 :

1.	—
----	---

1. Сведения о характерных точках границ уточняемого земельного участка с кадастровым номером 80:02:010101:523 :

Система координат МСК-75, зона 3 Зона № 3

Обозначение характерных точек границ	Координаты, м				Метод определения координат	Формулы, примененные для расчета средней квадратической погрешности определения координат характерных точек границ (Mt), с подставленными в такие формулы значениями и итоговые (вычисленные) значения Mt, м	Описание закрепления точки
	содержатся в Едином государственном реестре недвижимости		определены в результате выполнения комплексных кадастровых работ				
	X	Y	X	Y			
1	2	3	4	5	6	7	8
249	574 655,47	3 242 769,39	574 655,47	3 242 769,39	—	—	Столб(деревянный, бетонный, кирпичный)
1191	574 631,00	3 242 801,18	574 631,00	3 242 801,18			
131	574 603,63	3 242 779,42	574 603,63	3 242 779,42			
130	574 627,88	3 242 747,76	574 627,88	3 242 747,76			Долговременный межевой знак
249	574 655,47	3 242 769,39	574 655,47	3 242 769,39			Столб(деревянный, бетонный, кирпичный)

2. Сведения о частях границ уточняемого земельного участка с кадастровым номером 80:02:010101:523 :

Обозначение части границ		Горизонтальное проложение (S), м	Описание прохождения части границ	Сведения о согласовании местоположения границ (согласовано/спорное)
от т.	до т.			
1	2	3	4	5
249	1191	40,12	—	согласовано
1191	131	34,97		
131	130	39,88		
130	249	35,06		

3. Сведения о характеристиках уточняемого земельного участка с кадастровым номером 80:02:010101:523 :

№ п/п	Наименование характеристики земельного участка	Значение характеристики
1	2	3
1.	Адрес земельного участка	—
1.1.	Сведения о местоположении земельного участка (при отсутствии адреса) в структурированном в соответствии с федеральной информационной адресной системой виде	Российская Федерация, Забайкальский край, Могойтуйский р-н, Могойтуй пгт, Дагбацыренова ул, д 81
1.2.	Дополнительные сведения о местоположении земельного участка	—
2.	Площадь земельного участка ± величина погрешности определения (вычисления) площади ($P \pm \Delta P$), м ²	1 400 ± 13,00
3.	Формула, примененная для вычисления предельной погрешности определения площади земельного участка, с подставленными значениями и итоговые (вычисленные) значения	$3,5 * 0,10 * \sqrt{(1\ 400,00)} = 13$
4.	Площадь земельного участка согласно сведениям Единого государственного реестра недвижимости (Ркад), м ²	1 400,00
5.	Оценка расхождения Р и Ркад ($P - P_{кад}$), м ²	0
6.	Предельный минимальный и максимальный размеры земельного участка (Рмин и Рмакс), м ²	— —
7.	Вид (виды) разрешенного использования	Для индивидуального жилищного строительства
7.1.	Дополнительные сведения об использовании земельного участка	—
8.	Кадастровый или иной государственный учетный номер (инвентарный) здания, сооружения, объекта незавершенного строительства, расположенного на земельном участке	80:02:010101:327
9.	Сведения о земельных участках (землях общего пользования, территории общего пользования), посредством которых обеспечивается доступ	—

1	2	3
10.	Иные сведения	—

4. Пояснения к сведениям об уточняемом земельном участке с кадастровым номером 80:02:010101:523 :

1.	—
----	---

1. Сведения о характерных точках границ уточняемого земельного участка с кадастровым номером 80:02:010101:524 :
Система координат МСК-75, зона 3 Зона № 3

Обозначение характерных точек границ	Координаты, м				Метод определения координат	Формулы, примененные для расчета средней квадратической погрешности определения координат характерных точек границ (Mt), с подставленными в такие формулы значениями и итоговые (вычисленные) значения Mt, м	Описание закрепления точки
	содержатся в Едином государственном реестре недвижимости		определены в результате выполнения комплексных кадастровых работ				
	X	Y	X	Y			
1	2	3	4	5	6	7	8
382	573 735,59	3 241 666,34	—	—	—	0,20	—
н1567У	—	—	573 708,37	3 241 696,12		—	
н1568У	—	—	573 682,69	3 241 671,73		—	
н1569У	—	—	573 709,38	3 241 641,47		—	
413	573 708,74	3 241 695,89	—	—		0,20	
351	573 684,10	3 241 672,04	—	—		—	
346	573 710,67	3 241 642,14	—	—		—	
н1566У	—	—	573 734,87	3 241 666,50		0,20	
382	573 735,59	3 241 666,34	—	—		0,20	

2. Сведения о частях границ уточняемого земельного участка с кадастровым номером 80:02:010101:524 :

Обозначение части границ		Горизонтальное проложение (S), м	Описание прохождения части границ	Сведения о согласовании местоположения границ (согласовано/спорное)
от т.	до т.			
1	2	3	4	5
н1567У	н1568У	35,42	—	согласовано
н1568У	н1569У	40,35		
н1569У	н1566У	35,72		
н1566У	н1567У	39,74		

3. Сведения о характеристиках уточняемого земельного участка с кадастровым номером 80:02:010101:524 :

№ п/п	Наименование характеристики земельного участка	Значение характеристики
-------	--	-------------------------

1	2	3
1.	Адрес земельного участка	—
1.1.	Сведения о местоположении земельного участка (при отсутствии адреса) в структурированном в соответствии с федеральной информационной адресной системой виде	Российская Федерация, Забайкальский край, Могойтуйский р-н, Могойтуй пгт, Бальжимы Доржиевой ул, д 3
1.2.	Дополнительные сведения о местоположении земельного участка	—
2.	Площадь земельного участка ± величина погрешности определения (вычисления) площади ($P \pm \Delta P$), м ²	1 423 ± 13,00
3.	Формула, примененная для вычисления предельной погрешности определения площади земельного участка, с подставленными значениями и итоговые (вычисленные) значения	$3,5 * 0,10 * \sqrt{(1\ 423,00)} = 13$
4.	Площадь земельного участка согласно сведениям Единого государственного реестра недвижимости (Ркад), м ²	1 378,00
5.	Оценка расхождения Р и Ркад ($P - P_{кад}$), м ²	45
6.	Предельный минимальный и максимальный размеры земельного участка (Рмин и Рмакс), м ²	— —
7.	Вид (виды) разрешенного использования	Для индивидуального жилищного строительства
7.1.	Дополнительные сведения об использовании земельного участка	—
8.	Кадастровый или иной государственный учетный номер (инвентарный) здания, сооружения, объекта незавершенного строительства, расположенного на земельном участке	80:02:010101:568
9.	Сведения о земельных участках (землях общего пользования, территории общего пользования), посредством которых обеспечивается доступ	—
10.	Иные сведения	—
4. Пояснения к сведениям об уточняемом земельном участке с кадастровым номером		80:02:010101:524 :
1.		—

1. Сведения о характерных точках границ уточняемого земельного участка с кадастровым номером 80:02:010101:525 :
 Система координат МСК-75, зона 3 Зона № 3

Обозначение характерных точек границ	Координаты, м				Метод определения координат	Формулы, примененные для расчета средней квадратической погрешности определения координат характерных точек границ (Mt), с подставленными в такие формулы значениями и итоговые (вычисленные) значения Mt, м	Описание закрепления точки
	содержатся в Едином государственном реестре недвижимости		определены в результате выполнения комплексных кадастровых работ				
	X	Y	X	Y			
1	2	3	4	5	6	7	8
1192	574 644,89	3 242 384,94	—	—	—	0,20	—
н1608У	—	—	574 645,41	3 242 385,39		—	
1193	574 616,08	3 242 417,09	574 616,08	3 242 417,09			
231	574 592,03	3 242 394,92	574 592,03	3 242 394,92		0,20	
230	574 621,34	3 242 363,13	—	—			
н1609У	—	—	574 621,80	3 242 362,87			
1192	574 644,89	3 242 384,94	—	—		0,20	

2. Сведения о частях границ уточняемого земельного участка с кадастровым номером 80:02:010101:525 :

Обозначение части границ		Горизонтальное проложение (S), м	Описание прохождения части границ	Сведения о согласовании местоположения границ (согласовано/спорное)
от т.	до т.			
1	2	3	4	5
н1608У	1193	43,19	—	согласовано
1193	231	32,71		
231	н1609У	43,74		
н1609У	н1608У	32,63		

3. Сведения о характеристиках уточняемого земельного участка с кадастровым номером 80:02:010101:525 :

№ п/п	Наименование характеристики земельного участка	Значение характеристики
1	2	3
1	2	3

1	2	3
1.	Адрес земельного участка	—
1.1.	Сведения о местоположении земельного участка (при отсутствии адреса) в структурированном в соответствии с федеральной информационной адресной системой виде	Российская Федерация, Забайкальский край, Могойтуйский р-н, Могойтуй пгт, Вековая ул, д 69
1.2.	Дополнительные сведения о местоположении земельного участка	—
2.	Площадь земельного участка ± величина погрешности определения (вычисления) площади ($P \pm \Delta P$), м ²	1 420 ± 13,00
3.	Формула, примененная для вычисления предельной погрешности определения площади земельного участка, с подставленными значениями и итоговые (вычисленные) значения	$3,5 * 0,10 * \sqrt{(1\ 420,00)} = 13$
4.	Площадь земельного участка согласно сведениям Единого государственного реестра недвижимости (Ркад), м ²	1 400,00
5.	Оценка расхождения Р и Ркад ($P - P_{кад}$), м ²	20
6.	Предельный минимальный и максимальный размеры земельного участка (Рмин и Рмакс), м ²	— —
7.	Вид (виды) разрешенного использования	Для индивидуального жилищного строительства
7.1.	Дополнительные сведения об использовании земельного участка	—
8.	Кадастровый или иной государственный учетный номер (инвентарный) здания, сооружения, объекта незавершенного строительства, расположенного на земельном участке	80:02:010101:537
9.	Сведения о земельных участках (землях общего пользования, территории общего пользования), посредством которых обеспечивается доступ	—
10.	Иные сведения	—
4. Пояснения к сведениям об уточняемом земельном участке с кадастровым номером		80:02:010101:525 :
1.	—	—

1. Сведения о характерных точках границ уточняемого земельного участка с кадастровым номером 80:02:010101:527 :
 Система координат МСК-75, зона 3 Зона № 3

Обозначение характерных точек границ	Координаты, м				Метод определения координат	Формулы, примененные для расчета средней квадратической погрешности определения координат характерных точек границ (Mt), с подставленными в такие формулы значениями и итоговые (вычисленные) значения Mt, м	Описание закрепления точки
	содержатся в Едином государственном реестре недвижимости		определены в результате выполнения комплексных кадастровых работ				
	X	Y	X	Y			
1	2	3	4	5	6	7	8
1198	574 070,93	3 242 196,30	—	—	—	0,20	—
н1425У	—	—	574 071,13	3 242 196,95		—	
н1389У	—	—	574 043,78	3 242 226,11		—	
1199	574 043,60	3 242 225,55	—	—		0,20	Закрепление отсутствует
1200	574 017,98	3 242 201,96	—	—		—	—
375	574 017,98	3 242 201,92	574 017,98	3 242 201,92		—	Долговременный межевой знак
н 1	574 045,67	3 242 172,57	574 045,67	3 242 172,57		—	
1201	574 045,80	3 242 172,43	—	—		0,20	—
1198	574 070,93	3 242 196,30	—	—		—	—

2. Сведения о частях границ уточняемого земельного участка с кадастровым номером 80:02:010101:527 :

Обозначение части границ		Горизонтальное проложение (S), м	Описание прохождения части границ	Сведения о согласовании местоположения границ (согласовано/спорное)
от т.	до т.			
1	2	3	4	5
н1425У	н1389У	39,98	—	согласовано
н1389У	375	35,37		
375	н 1	40,35		
н 1	н1425У	35,25		

3. Сведения о характеристиках уточняемого земельного участка с кадастровым номером 80:02:010101:527 :

№ п/п	Наименование характеристики земельного участка	Значение характеристики
1	2	3
1		

1	2	3
1.	Адрес земельного участка	—
1.1.	Сведения о местоположении земельного участка (при отсутствии адреса) в структурированном в соответствии с федеральной информационной адресной системой виде	Российская Федерация, Забайкальский край, Могойтуйский р-н, Могойтуй пгт, Парадовича ул, д 36
1.2.	Дополнительные сведения о местоположении земельного участка	—
2.	Площадь земельного участка ± величина погрешности определения (вычисления) площади ($P \pm \Delta P$), м ²	1 418 ± 13,00
3.	Формула, примененная для вычисления предельной погрешности определения площади земельного участка, с подставленными значениями и итоговые (вычисленные) значения	$3,5*0,10*\sqrt{(1\ 418,00)} = 13$
4.	Площадь земельного участка согласно сведениям Единого государственного реестра недвижимости (Ркад), м ²	1 400,00
5.	Оценка расхождения Р и Ркад ($P - P_{кад}$), м ²	18
6.	Предельный минимальный и максимальный размеры земельного участка (Рмин и Рмакс), м ²	— —
7.	Вид (виды) разрешенного использования	Для индивидуального жилищного строительства
7.1.	Дополнительные сведения об использовании земельного участка	—
8.	Кадастровый или иной государственный учетный номер (инвентарный) здания, сооружения, объекта незавершенного строительства, расположенного на земельном участке	80:02:010101:937
9.	Сведения о земельных участках (землях общего пользования, территории общего пользования), посредством которых обеспечивается доступ	—
10.	Иные сведения	—
4. Пояснения к сведениям об уточняемом земельном участке с кадастровым номером		80:02:010101:527 :
1.	—	—

1. Сведения о характерных точках границ уточняемого земельного участка с кадастровым номером 80:02:010101:528 :
 Система координат МСК-75, зона 3 Зона № 3

Обозначение характерных точек границ	Координаты, м				Метод определения координат	Формулы, примененные для расчета средней квадратической погрешности определения координат характерных точек границ (Mt), с подставленными в такие формулы значениями и итоговые (вычисленные) значения Mt, м	Описание закрепления точки	
	содержатся в Едином государственном реестре недвижимости		определены в результате выполнения комплексных кадастровых работ					
	X	Y	X	Y				
1	2	3	4	5	6	7	8	
457	574 608,44	3 242 855,83	574 608,44	3 242 855,83	—	—	Долговременный межевой знак	
н1405У	—	—	574 587,75	3 242 883,27			—	—
1202	574 586,82	3 242 882,56	574 586,82	3 242 882,56				
1203	574 555,24	3 242 855,42	574 555,24	3 242 855,42				
1204	574 574,78	3 242 829,84	574 574,78	3 242 829,84				
1168	574 574,92	3 242 829,94	574 574,92	3 242 829,94				
457	574 608,44	3 242 855,83	574 608,44	3 242 855,83			Долговременный межевой знак	

2. Сведения о частях границ уточняемого земельного участка с кадастровым номером 80:02:010101:528 :

Обозначение части границ		Горизонтальное проложение (S), м	Описание прохождения части границ	Сведения о согласовании местоположения границ (согласовано/спорное)
от т.	до т.			
1	2	3	4	5
457	н1405У	34,37	—	согласовано
н1405У	1202	1,17		
1202	1203	41,64		
1203	1204	32,19		
1204	1168	0,17		
1168	457	42,35		

3. Сведения о характеристиках уточняемого земельного участка с кадастровым номером 80:02:010101:528 :

№ п/п	Наименование характеристики земельного участка	Значение характеристики
-------	--	-------------------------

1	2	3
1.	Адрес земельного участка	—
1.1.	Сведения о местоположении земельного участка (при отсутствии адреса) в структурированном в соответствии с федеральной информационной адресной системой виде	Российская Федерация, Забайкальский край, Могойтуйский р-н, Могойтуй пгт, Ушарбайская ул, д 77
1.2.	Дополнительные сведения о местоположении земельного участка	—
2.	Площадь земельного участка ± величина погрешности определения (вычисления) площади ($P \pm \Delta P$), м ²	1 420 ± 13,00
3.	Формула, примененная для вычисления предельной погрешности определения площади земельного участка, с подставленными значениями и итоговые (вычисленные) значения	$3,5 * 0,10 * \sqrt{(1\ 420,00)} = 13$
4.	Площадь земельного участка согласно сведениям Единого государственного реестра недвижимости (Ркад), м ²	1 400,00
5.	Оценка расхождения Р и Ркад ($P - P_{кад}$), м ²	20
6.	Предельный минимальный и максимальный размеры земельного участка (Рмин и Рмакс), м ²	— —
7.	Вид (виды) разрешенного использования	Для индивидуального жилищного строительства
7.1.	Дополнительные сведения об использовании земельного участка	—
8.	Кадастровый или иной государственный учетный номер (инвентарный) здания, сооружения, объекта незавершенного строительства, расположенного на земельном участке	80:02:010101:543
9.	Сведения о земельных участках (землях общего пользования, территории общего пользования), посредством которых обеспечивается доступ	—
10.	Иные сведения	—
4. Пояснения к сведениям об уточняемом земельном участке с кадастровым номером		80:02:010101:528 :
1.	—	—

1. Сведения о характерных точках границ уточняемого земельного участка с кадастровым номером 80:02:010101:529 :
 Система координат МСК-75, зона 3 Зона № 3

Обозначение характерных точек границ	Координаты, м				Метод определения координат	Формулы, примененные для расчета средней квадратической погрешности определения координат характерных точек границ (Mt), с подставленными в такие формулы значениями и итоговые (вычисленные) значения Mt, м	Описание закрепления точки
	содержатся в Едином государственном реестре недвижимости		определены в результате выполнения комплексных кадастровых работ				
	X	Y	X	Y			
1	2	3	4	5	6	7	8
210	574 360,71	3 242 257,43	—	—	—	0,20	—
253	574 333,89	3 242 286,66	574 333,89	3 242 286,66		—	
н1529У	—	—	574 308,60	3 242 263,01		—	
441	574 308,48	3 242 262,90	—	—		0,20	
211	574 334,90	3 242 234,40	—	—		—	
н1528У	—	—	574 335,91	3 242 233,54		—	
н1527У	—	—	574 360,93	3 242 257,38		—	
210	574 360,71	3 242 257,43	—	—		0,20	

2. Сведения о частях границ уточняемого земельного участка с кадастровым номером 80:02:010101:529 :

Обозначение части границ		Горизонтальное проложение (S), м	Описание прохождения части границ	Сведения о согласовании местоположения границ (согласовано/спорное)
от т.	до т.			
1	2	3	4	5
253	н1529У	34,63	—	согласовано
н1529У	н1528У	40,18		
н1528У	н1527У	34,56		
н1527У	253	39,86		

3. Сведения о характеристиках уточняемого земельного участка с кадастровым номером 80:02:010101:529 :

№ п/п	Наименование характеристики земельного участка	Значение характеристики
1	2	3
1	2	3

1	2	3
1.	Адрес земельного участка	—
1.1.	Сведения о местоположении земельного участка (при отсутствии адреса) в структурированном в соответствии с федеральной информационной адресной системой виде	Российская Федерация, Забайкальский край, Могойтуйский р-н, Могойтуй пгт, Бальжимы Доржиевой ул, д 49
1.2.	Дополнительные сведения о местоположении земельного участка	—
2.	Площадь земельного участка ± величина погрешности определения (вычисления) площади ($P \pm \Delta P$), м ²	1 384 ± 13,00
3.	Формула, примененная для вычисления предельной погрешности определения площади земельного участка, с подставленными значениями и итоговые (вычисленные) значения	$3,5 * 0,10 * \sqrt{(1\ 384,00)} = 13$
4.	Площадь земельного участка согласно сведениям Единого государственного реестра недвижимости (Ркад), м ²	1 362,00
5.	Оценка расхождения Р и Ркад ($P - P_{кад}$), м ²	22
6.	Предельный минимальный и максимальный размеры земельного участка (Рмин и Рмакс), м ²	— —
7.	Вид (виды) разрешенного использования	Для индивидуального жилищного строительства
7.1.	Дополнительные сведения об использовании земельного участка	—
8.	Кадастровый или иной государственный учетный номер (инвентарный) здания, сооружения, объекта незавершенного строительства, расположенного на земельном участке	75:34:010101:1
9.	Сведения о земельных участках (землях общего пользования, территории общего пользования), посредством которых обеспечивается доступ	—
10.	Иные сведения	—
4. Пояснения к сведениям об уточняемом земельном участке с кадастровым номером		80:02:010101:529 :
1.	—	—

1. Сведения о характерных точках границ уточняемого земельного участка с кадастровым номером 80:02:010101:53 :
 Система координат МСК-75, зона 3 Зона № 3

Обозначение характерных точек границ	Координаты, м				Метод определения координат	Формулы, примененные для расчета средней квадратической погрешности определения координат характерных точек границ (Mt), с подставленными в такие формулы значениями и итоговые (вычисленные) значения Mt, м	Описание закрепления точки	
	содержатся в Едином государственном реестре недвижимости		определены в результате выполнения комплексных кадастровых работ					
	X	Y	X	Y				
1	2	3	4	5	6	7	8	
34	574 175,76	3 242 509,04	—	—	—	—	—	
35	574 174,57	3 242 507,98	574 174,57	3 242 507,98				
36	574 156,60	3 242 492,03	574 156,60	3 242 492,03				
37	574 161,28	3 242 487,01	574 161,28	3 242 487,01				
38	574 152,24	3 242 480,08	574 152,24	3 242 480,08				
н1262У	—	—	574 173,11	3 242 456,70				
549	574 173,35	3 242 456,43	—	—				0,20
333	574 201,00	3 242 482,31	574 201,00	3 242 482,31				—
н1264У	—	—	574 175,41	3 242 508,73				
34	574 175,76	3 242 509,04	—	—				

2. Сведения о частях границ уточняемого земельного участка с кадастровым номером 80:02:010101:53 :

Обозначение части границ		Горизонтальное проложение (S), м	Описание прохождения части границ	Сведения о согласовании местоположения границ (согласовано/спорное)
от т.	до т.			
1	2	3	4	5
35	36	24,03	—	согласовано
36	37	6,86		
37	38	11,39		
38	н1262У	31,34		
н1262У	333	37,86		
333	н1264У	36,78		
н1264У	35	1,13		

3. Сведения о характеристиках уточняемого земельного участка с кадастровым номером 80:02:010101:53 :

№ п/п	Наименование характеристики земельного участка	Значение характеристики
-------	--	-------------------------

1	2	3
1.	Адрес земельного участка	—
1.1.	Сведения о местоположении земельного участка (при отсутствии адреса) в структурированном в соответствии с федеральной информационной адресной системой виде	Российская Федерация, Забайкальский край, Могойтуйский р-н, Могойтуй пгт, Дагбацыренова ул, д 48
1.2.	Дополнительные сведения о местоположении земельного участка	—
2.	Площадь земельного участка ± величина погрешности определения (вычисления) площади ($P \pm \Delta P$), м ²	1 303 ± 13,00
3.	Формула, примененная для вычисления предельной погрешности определения площади земельного участка, с подставленными значениями и итоговые (вычисленные) значения	$3,5 * 0,10 * \sqrt{(1\ 303,00)} = 13$
4.	Площадь земельного участка согласно сведениям Единого государственного реестра недвижимости (Ркад), м ²	1 318,00
5.	Оценка расхождения Р и Ркад ($P - P_{кад}$), м ²	15
6.	Предельный минимальный и максимальный размеры земельного участка (Рмин и Рмакс), м ²	— —
7.	Вид (виды) разрешенного использования	Под жилую застройку (Индивидуальную)
7.1.	Дополнительные сведения об использовании земельного участка	—
8.	Кадастровый или иной государственный учетный номер (инвентарный) здания, сооружения, объекта незавершенного строительства, расположенного на земельном участке	80:02:010101:531
9.	Сведения о земельных участках (землях общего пользования, территории общего пользования), посредством которых обеспечивается доступ	—
10.	Иные сведения	—
4. Пояснения к сведениям об уточняемом земельном участке с кадастровым номером		80:02:010101:53 :
1.	—	—

1. Сведения о характерных точках границ уточняемого земельного участка с кадастровым номером 80:02:010101:530 :
 Система координат МСК-75, зона 3 Зона № 3

Обозначение характерных точек границ	Координаты, м				Метод определения координат	Формулы, примененные для расчета средней квадратической погрешности определения координат характерных точек границ (Mt), с подставленными в такие формулы значениями и итоговые (вычисленные) значения Mt, м	Описание закрепления точки	
	содержатся в Едином государственном реестре недвижимости		определены в результате выполнения комплексных кадастровых работ					
	X	Y	X	Y				
1	2	3	4	5	6	7	8	
550	574 145,33	3 242 430,73	—	—	—	0,20	—	
40	574 122,64	3 242 457,52	574 122,64	3 242 457,52				
1206	574 101,11	3 242 441,40	574 101,11	3 242 441,40				
н1260У	—	—	574 093,65	3 242 435,24				
н1258У	—	—	574 094,35	3 242 434,47				
1207	574 093,58	3 242 435,12	—	—		0,20		Временный межевой знак
н1257У	—	—	574 118,01	3 242 405,93		—		—
н1261У	—	—	574 145,22	3 242 431,11		—		—
1208	574 117,84	3 242 405,44	—	—		0,20		Временный межевой знак
550	574 145,33	3 242 430,73	—	—		—		—

2. Сведения о частях границ уточняемого земельного участка с кадастровым номером 80:02:010101:530 :

Обозначение части границ		Горизонтальное проложение (S), м	Описание прохождения части границ	Сведения о согласовании местоположения границ (согласовано/спорное)
от т.	до т.			
1	2	3	4	5
40	1206	26,90	—	согласовано
1206	н1260У	9,67		
н1260У	н1258У	1,04		
н1258У	н1257У	37,07		
н1257У	н1261У	37,07		
н1261У	40	34,75		

3. Сведения о характеристиках уточняемого земельного участка с кадастровым номером 80:02:010101:530 :

№ п/п	Наименование характеристики земельного участка	Значение характеристики
1	2	3
1	2	3

1	2	3
1.	Адрес земельного участка	—
1.1.	Сведения о местоположении земельного участка (при отсутствии адреса) в структурированном в соответствии с федеральной информационной адресной системой виде	Российская Федерация, Забайкальский край, Могойтуйский р-н, Могойтуй пгт, Дагбацыренова ул, д 44
1.2.	Дополнительные сведения о местоположении земельного участка	—
2.	Площадь земельного участка ± величина погрешности определения (вычисления) площади ($P \pm \Delta P$), м ²	1 345 ± 13,00
3.	Формула, примененная для вычисления предельной погрешности определения площади земельного участка, с подставленными значениями и итоговые (вычисленные) значения	$3,5 * 0,10 * \sqrt{(1\ 345,00)} = 13$
4.	Площадь земельного участка согласно сведениям Единого государственного реестра недвижимости (Ркад), м ²	1 365,00
5.	Оценка расхождения Р и Ркад ($P - P_{кад}$), м ²	20
6.	Предельный минимальный и максимальный размеры земельного участка (Рмин и Рмакс), м ²	— —
7.	Вид (виды) разрешенного использования	Для индивидуального жилищного строительства
7.1.	Дополнительные сведения об использовании земельного участка	—
8.	Кадастровый или иной государственный учетный номер (инвентарный) здания, сооружения, объекта незавершенного строительства, расположенного на земельном участке	80:02:010101:554
9.	Сведения о земельных участках (землях общего пользования, территории общего пользования), посредством которых обеспечивается доступ	—
10.	Иные сведения	—
4. Пояснения к сведениям об уточняемом земельном участке с кадастровым номером		80:02:010101:530 :
1.	—	—

1. Сведения о характерных точках границ уточняемого земельного участка с кадастровым номером 80:02:010101:532 :
 Система координат МСК-75, зона 3 Зона № 3

Обозначение характерных точек границ	Координаты, м				Метод определения координат	Формулы, примененные для расчета средней квадратической погрешности определения координат характерных точек границ (Mt), с подставленными в такие формулы значениями и итоговые (вычисленные) значения Mt, м	Описание закрепления точки	
	содержатся в Едином государственном реестре недвижимости		определены в результате выполнения комплексных кадастровых работ					
	X	Y	X	Y				
1	2	3	4	5	6	7	8	
1209	573 855,08	3 241 992,48	573 855,08	3 241 992,48	—	—	Временный межевой знак	
н1396У	—	—	573 827,20	3 242 022,31		—	—	
1210	573 826,98	3 242 021,56	—	—		0,20	Столб(деревянный, бетонный, кирпичный)	
255	573 801,94	3 241 998,16	573 801,94	3 241 998,16		—		—
254	573 829,54	3 241 968,60	573 829,54	3 241 968,60		—		—
1209	573 855,08	3 241 992,48	573 855,08	3 241 992,48		—	—	Временный межевой знак

2. Сведения о частях границ уточняемого земельного участка с кадастровым номером 80:02:010101:532 :

Обозначение части границ		Горизонтальное проложение (S), м	Описание прохождения части границ	Сведения о согласовании местоположения границ (согласовано/спорное)
от т.	до т.			
1	2	3	4	5
1209	н1396У	40,83	—	согласовано
н1396У	255	34,95		
255	254	40,44		
254	1209	34,96		

3. Сведения о характеристиках уточняемого земельного участка с кадастровым номером 80:02:010101:532 :

№ п/п	Наименование характеристики земельного участка	Значение характеристики
1	2	3
1	2	3

1	2	3
1.	Адрес земельного участка	—
1.1.	Сведения о местоположении земельного участка (при отсутствии адреса) в структурированном в соответствии с федеральной информационной адресной системой виде	Российская Федерация, Забайкальский край, Могойтуйский р-н, Могойтуй пгт, Парадовича ул, д 20
1.2.	Дополнительные сведения о местоположении земельного участка	—
2.	Площадь земельного участка ± величина погрешности определения (вычисления) площади ($P \pm \Delta P$), м ²	1 420 ± 13,00
3.	Формула, примененная для вычисления предельной погрешности определения площади земельного участка, с подставленными значениями и итоговые (вычисленные) значения	$3,5 * 0,10 * \sqrt{(1\ 420,00)} = 13$
4.	Площадь земельного участка согласно сведениям Единого государственного реестра недвижимости (Ркад), м ²	1 400,00
5.	Оценка расхождения Р и Ркад ($P - P_{кад}$), м ²	20
6.	Предельный минимальный и максимальный размеры земельного участка (Рмин и Рмакс), м ²	— —
7.	Вид (виды) разрешенного использования	Для индивидуального жилищного строительства
7.1.	Дополнительные сведения об использовании земельного участка	—
8.	Кадастровый или иной государственный учетный номер (инвентарный) здания, сооружения, объекта незавершенного строительства, расположенного на земельном участке	80:02:010101:608
9.	Сведения о земельных участках (землях общего пользования, территории общего пользования), посредством которых обеспечивается доступ	—
10.	Иные сведения	—
4. Пояснения к сведениям об уточняемом земельном участке с кадастровым номером		80:02:010101:532 :
1.	—	—

1. Сведения о характерных точках границ уточняемого земельного участка с кадастровым номером 80:02:010101:533 :
 Система координат МСК-75, зона 3 Зона № 3

Обозначение характерных точек границ	Координаты, м				Метод определения координат	Формулы, примененные для расчета средней квадратической погрешности определения координат характерных точек границ (Mt), с подставленными в такие формулы значениями и итоговые (вычисленные) значения Mt, м	Описание закрепления точки
	содержатся в Едином государственном реестре недвижимости		определены в результате выполнения комплексных кадастровых работ				
	X	Y	X	Y			
1	2	3	4	5	6	7	8
1211	573 971,84	3 241 969,94	—	—	—	0,20	—
н1486У	—	—	573 972,08	3 241 970,02		—	
н1448У	—	—	573 945,05	3 241 998,95		—	
102	573 944,84	3 241 998,74	—	—		0,20	Временный межевой знак
н1447У	—	—	573 919,58	3 241 975,04		—	—
н1485У	—	—	573 946,69	3 241 946,10		—	—
1212	573 919,86	3 241 974,74	—	—		0,20	Столб(деревянный, бетонный, кирпичный)
1213	573 947,02	3 241 946,35	—	—			
1211	573 971,84	3 241 969,94	—	—			

2. Сведения о частях границ уточняемого земельного участка с кадастровым номером 80:02:010101:533 :

Обозначение части границ		Горизонтальное проложение (S), м	Описание прохождения части границ	Сведения о согласовании местоположения границ (согласовано/спорное)
от т.	до т.			
1	2	3	4	5
н1486У	н1448У	39,59	—	согласовано
н1448У	н1447У	34,93		
н1447У	н1485У	39,65		
н1485У	н1486У	34,88		

3. Сведения о характеристиках уточняемого земельного участка с кадастровым номером 80:02:010101:533 :

№ п/п	Наименование характеристики земельного участка	Значение характеристики
1	2	3
1		

1	2	3
1.	Адрес земельного участка	687420, Российская Федерация, Забайкальский край, Могойтуйский р-н, Могойтуй пгт, Бальжимы Доржиевой ул, д 24
1.1.	Сведения о местоположении земельного участка (при отсутствии адреса) в структурированном в соответствии с федеральной информационной адресной системой виде	—
1.2.	Дополнительные сведения о местоположении земельного участка	—
2.	Площадь земельного участка \pm величина погрешности определения (вычисления) площади ($P \pm \Delta P$), м ²	1 383 \pm 13,00
3.	Формула, примененная для вычисления предельной погрешности определения площади земельного участка, с подставленными значениями и итоговые (вычисленные) значения	$3,5*0,10*\sqrt{(1\ 383,00)} = 13$
4.	Площадь земельного участка согласно сведениям Единого государственного реестра недвижимости (Ркад), м ²	1 356,00
5.	Оценка расхождения Р и Ркад ($P - P_{кад}$), м ²	27
6.	Предельный минимальный и максимальный размеры земельного участка (Рмин и Рмакс), м ²	— —
7.	Вид (виды) разрешенного использования	Для индивидуального жилищного строительства
7.1.	Дополнительные сведения об использовании земельного участка	—
8.	Кадастровый или иной государственный учетный номер (инвентарный) здания, сооружения, объекта незавершенного строительства, расположенного на земельном участке	80:02:010101:630
9.	Сведения о земельных участках (землях общего пользования, территории общего пользования), посредством которых обеспечивается доступ	—
10.	Иные сведения	—
4. Пояснения к сведениям об уточняемом земельном участке с кадастровым номером		80:02:010101:533 :
1.	—	—

1. Сведения о характерных точках границ уточняемого земельного участка с кадастровым номером 80:02:010101:534 :
 Система координат МСК-75, зона 3 Зона № 3

Обозначение характерных точек границ	Координаты, м				Метод определения координат	Формулы, примененные для расчета средней квадратической погрешности определения координат характерных точек границ (Mt), с подставленными в такие формулы значениями и итоговые (вычисленные) значения Mt, м	Описание закрепления точки
	содержатся в Едином государственном реестре недвижимости		определены в результате выполнения комплексных кадастровых работ				
	X	Y	X	Y			
1	2	3	4	5	6	7	8
227	574 695,04	3 242 661,38	—	—	—	0,20	—
н1471У	—	—	574 695,60	3 242 663,80		—	
226	574 670,65	3 242 692,84	—	—		0,20	
н1470У	—	—	574 669,51	3 242 694,59		—	
349	574 642,33	3 242 672,65	574 642,33	3 242 672,65			
312	574 665,54	3 242 642,97	574 665,54	3 242 642,97			
н1472У	—	—	574 666,86	3 242 641,48			
1214	574 667,74	3 242 640,49	—	—		0,20	
227	574 695,04	3 242 661,38	—	—			

2. Сведения о частях границ уточняемого земельного участка с кадастровым номером 80:02:010101:534 :

Обозначение части границ		Горизонтальное проложение (S), м	Описание прохождения части границ	Сведения о согласовании местоположения границ (согласовано/спорное)
от т.	до т.			
1	2	3	4	5
н1471У	н1470У	40,36	—	согласовано
н1470У	349	34,93		
349	312	37,68		
312	н1472У	1,99		
н1472У	н1471У	36,39		

3. Сведения о характеристиках уточняемого земельного участка с кадастровым номером 80:02:010101:534 :

№ п/п	Наименование характеристики земельного участка	Значение характеристики
1	2	3

1	2	3
1.	Адрес земельного участка	—
1.1.	Сведения о местоположении земельного участка (при отсутствии адреса) в структурированном в соответствии с федеральной информационной адресной системой виде	Российская Федерация, Забайкальский край, Могойтуйский р-н, Могойтуй пгт, Парадовича ул, д 79
1.2.	Дополнительные сведения о местоположении земельного участка	—
2.	Площадь земельного участка ± величина погрешности определения (вычисления) площади ($P \pm \Delta P$), м ²	1 429 ± 13,00
3.	Формула, примененная для вычисления предельной погрешности определения площади земельного участка, с подставленными значениями и итоговые (вычисленные) значения	$3,5 * 0,10 * \sqrt{(1\ 429,00)} = 13$
4.	Площадь земельного участка согласно сведениям Единого государственного реестра недвижимости (Ркад), м ²	1 400,00
5.	Оценка расхождения Р и Ркад ($P - P_{кад}$), м ²	29
6.	Предельный минимальный и максимальный размеры земельного участка ($P_{мин}$ и $P_{макс}$), м ²	— —
7.	Вид (виды) разрешенного использования	Для индивидуального жилищного строительства
7.1.	Дополнительные сведения об использовании земельного участка	—
8.	Кадастровый или иной государственный учетный номер (инвентарный) здания, сооружения, объекта незавершенного строительства, расположенного на земельном участке	80:02:010101:558
9.	Сведения о земельных участках (землях общего пользования, территории общего пользования), посредством которых обеспечивается доступ	—
10.	Иные сведения	—
4. Пояснения к сведениям об уточняемом земельном участке с кадастровым номером		80:02:010101:534 :
1.	—	—

1. Сведения о характерных точках границ уточняемого земельного участка с кадастровым номером 80:02:010101:544 :
 Система координат МСК-75, зона 3 Зона № 3

Обозначение характерных точек границ	Координаты, м				Метод определения координат	Формулы, примененные для расчета средней квадратической погрешности определения координат характерных точек границ (Mt), с подставленными в такие формулы значениями и итоговые (вычисленные) значения Mt, м	Описание закрепления точки	
	содержатся в Едином государственном реестре недвижимости		определены в результате выполнения комплексных кадастровых работ					
	X	Y	X	Y				
1	2	3	4	5	6	7	8	
н 1	574 624,25	3 242 312,13	—	—	—	0,20	—	
н1632У	—	—	574 629,95	3 242 329,36		—		
н1633У	—	—	574 609,42	3 242 351,24		—		
н1610У	—	—	574 595,29	3 242 337,97		—		
н 2	574 598,93	3 242 341,91	—	—		0,20		
н1631У	—	—	574 576,79	3 242 321,10		—		
233	574 595,03	3 242 338,22	—	—		—		
н 3	574 572,35	3 242 317,64	—	—		0,20		Столб(деревянный, бетонный, кирпичный)
н1630У	—	—	574 599,78	3 242 296,93		—		—
н 4	574 597,75	3 242 288,02	—	—		0,20		Столб(деревянный, бетонный, кирпичный)
н 1	574 624,25	3 242 312,13	—	—		—		—

2. Сведения о частях границ уточняемого земельного участка с кадастровым номером 80:02:010101:544 :

Обозначение части границ		Горизонтальное проложение (S), м	Описание прохождения части границ	Сведения о согласовании местоположения границ (согласовано/спорное)
от т.	до т.			
1	2	3	4	5
н1632У	н1633У	30,00	—	согласовано
н1633У	н1610У	19,38		
н1610У	н1631У	25,04		
н1631У	н1630У	33,36		
н1630У	н1632У	44,29		

3. Сведения о характеристиках уточняемого земельного участка с кадастровым номером <u>80:02:010101:544</u> :		
№ п/п	Наименование характеристики земельного участка	Значение характеристики
1	2	3
1.	Адрес земельного участка	—
1.1.	Сведения о местоположении земельного участка (при отсутствии адреса) в структурированном в соответствии с федеральной информационной адресной системой виде	Российская Федерация, Забайкальский край, Могойтуйский р-н, Могойтуй пгт, Олимпийская ул, д 58
1.2.	Дополнительные сведения о местоположении земельного участка	—
2.	Площадь земельного участка ± величина погрешности определения (вычисления) площади ($P \pm \Delta P$), м ²	1 400 ± 13,00
3.	Формула, примененная для вычисления предельной погрешности определения площади земельного участка, с подставленными значениями и итоговые (вычисленные) значения	$3,5 * 0,10 * \sqrt{(1\ 400,00)} = 13$
4.	Площадь земельного участка согласно сведениям Единого государственного реестра недвижимости (Ркад), м ²	1 400,00
5.	Оценка расхождения Р и Ркад ($P - P_{кад}$), м ²	0
6.	Предельный минимальный и максимальный размеры земельного участка (Рмин и Рмакс), м ²	— —
7.	Вид (виды) разрешенного использования	Для индивидуального жилищного строительства
7.1.	Дополнительные сведения об использовании земельного участка	—
8.	Кадастровый или иной государственный учетный номер (инвентарный) здания, сооружения, объекта незавершенного строительства, расположенного на земельном участке	—
9.	Сведения о земельных участках (землях общего пользования, территории общего пользования), посредством которых обеспечивается доступ	—
10.	Иные сведения	—
4. Пояснения к сведениям об уточняемом земельном участке с кадастровым номером <u>80:02:010101:544</u> :		
1.	—	—

1. Сведения о характерных точках границ уточняемого земельного участка с кадастровым номером 80:02:010101:545 :
 Система координат МСК-75, зона 3 Зона № 3

Обозначение характерных точек границ	Координаты, м				Метод определения координат	Формулы, примененные для расчета средней квадратической погрешности определения координат характерных точек границ (Mt), с подставленными в такие формулы значениями и итоговые (вычисленные) значения Mt, м	Описание закрепления точки	
	содержатся в Едином государственном реестре недвижимости		определены в результате выполнения комплексных кадастровых работ					
	X	Y	X	Y				
1	2	3	4	5	6	7	8	
257	573 804,00	3 241 944,56	573 804,00	3 241 944,56	—	—	Долговременный межевой знак	
256	573 776,29	3 241 974,03	573 776,29	3 241 974,03			—	Столб(деревянный, бетонный, кирпичный)
2	573 751,29	3 241 950,06	573 751,29	3 241 950,06				Долговременный межевой знак
1	573 778,51	3 241 920,99	573 778,51	3 241 920,99		—	—	
н 1	573 778,84	3 241 920,64	—	—		0,20	Долговременный межевой знак	
257	573 804,00	3 241 944,56	573 804,00	3 241 944,56		—	—	

2. Сведения о частях границ уточняемого земельного участка с кадастровым номером 80:02:010101:545 :

Обозначение части границ		Горизонтальное проложение (S), м	Описание прохождения части границ	Сведения о согласовании местоположения границ (согласовано/спорное)
от т.	до т.			
1	2	3	4	5
257	256	40,45	—	согласовано
256	2	34,63		
2	1	39,82		
1	257	34,72		

3. Сведения о характеристиках уточняемого земельного участка с кадастровым номером 80:02:010101:545 :

№ п/п	Наименование характеристики земельного участка	Значение характеристики
1	2	3
1	2	3

1	2	3
1.	Адрес земельного участка	—
1.1.	Сведения о местоположении земельного участка (при отсутствии адреса) в структурированном в соответствии с федеральной информационной адресной системой виде	Российская Федерация, Забайкальский край, Могойтуйский р-н, Могойтуй пгт, Парадовича ул, д 16
1.2.	Дополнительные сведения о местоположении земельного участка	—
2.	Площадь земельного участка ± величина погрешности определения (вычисления) площади ($P \pm \Delta P$), м ²	1 392 ± 13,00
3.	Формула, примененная для вычисления предельной погрешности определения площади земельного участка, с подставленными значениями и итоговые (вычисленные) значения	$3,5 * 0,10 * \sqrt{(1\ 392,00)} = 13$
4.	Площадь земельного участка согласно сведениям Единого государственного реестра недвижимости (Ркад), м ²	1 400,00
5.	Оценка расхождения Р и Ркад ($P - P_{кад}$), м ²	8
6.	Предельный минимальный и максимальный размеры земельного участка (Рмин и Рмакс), м ²	— —
7.	Вид (виды) разрешенного использования	Для индивидуального жилищного строительства
7.1.	Дополнительные сведения об использовании земельного участка	—
8.	Кадастровый или иной государственный учетный номер (инвентарный) здания, сооружения, объекта незавершенного строительства, расположенного на земельном участке	80:02:010101:736
9.	Сведения о земельных участках (землях общего пользования, территории общего пользования), посредством которых обеспечивается доступ	—
10.	Иные сведения	—
4. Пояснения к сведениям об уточняемом земельном участке с кадастровым номером		80:02:010101:545 :
1.	—	—

1. Сведения о характерных точках границ уточняемого земельного участка с кадастровым номером 80:02:010101:55 :
 Система координат МСК-75, зона 3 Зона № 3

Обозначение характерных точек границ	Координаты, м				Метод определения координат	Формулы, примененные для расчета средней квадратической погрешности определения координат характерных точек границ (Mt), с подставленными в такие формулы значениями и итоговые (вычисленные) значения Mt, м	Описание закрепления точки
	содержатся в Едином государственном реестре недвижимости		определены в результате выполнения комплексных кадастровых работ				
	X	Y	X	Y			
1	2	3	4	5	6	7	8
295	574 683,13	3 242 790,58	574 683,13	3 242 790,58	—	—	Столб(деревянный, бетонный, кирпичный)
н1368У	—	—	574 711,65	3 242 812,18		—	—
552	574 710,90	3 242 811,98	—	—		0,20	Угол забора (изгороди, ограды
553	574 686,71	3 242 843,65	574 686,71	3 242 843,65		—	Столб(деревянный, бетонный, кирпичный)
551	574 659,00	3 242 822,23	574 659,00	3 242 822,23		—	
295	574 683,13	3 242 790,58	574 683,13	3 242 790,58		—	

2. Сведения о частях границ уточняемого земельного участка с кадастровым номером 80:02:010101:55 :

Обозначение части границ		Горизонтальное проложение (S), м	Описание прохождения части границ	Сведения о согласовании местоположения границ (согласовано/спорное)
от т.	до т.			
1	2	3	4	5
295	н1368У	35,78	—	согласовано
н1368У	553	40,15		
553	551	35,02		
551	295	39,80		

3. Сведения о характеристиках уточняемого земельного участка с кадастровым номером 80:02:010101:55 :

№ п/п	Наименование характеристики земельного участка	Значение характеристики
1	2	3

1	2	3
1.	Адрес земельного участка	—
1.1.	Сведения о местоположении земельного участка (при отсутствии адреса) в структурированном в соответствии с федеральной информационной адресной системой виде	Российская Федерация, Забайкальский край, Могойтуйский р-н, Могойтуй пгт, Дагбацыренова ул, д 85
1.2.	Дополнительные сведения о местоположении земельного участка	—
2.	Площадь земельного участка ± величина погрешности определения (вычисления) площади ($P \pm \Delta P$), м ²	1 415 ± 13,00
3.	Формула, примененная для вычисления предельной погрешности определения площади земельного участка, с подставленными значениями и итоговые (вычисленные) значения	$3,5 * 0,10 * \sqrt{(1\ 415,00)} = 13$
4.	Площадь земельного участка согласно сведениям Единого государственного реестра недвижимости (Ркад), м ²	1 396,00
5.	Оценка расхождения Р и Ркад ($P - P_{кад}$), м ²	19
6.	Предельный минимальный и максимальный размеры земельного участка (Рмин и Рмакс), м ²	— —
7.	Вид (виды) разрешенного использования	Индивидуальное жилищное строительство
7.1.	Дополнительные сведения об использовании земельного участка	—
8.	Кадастровый или иной государственный учетный номер (инвентарный) здания, сооружения, объекта незавершенного строительства, расположенного на земельном участке	80:02:010101:329
9.	Сведения о земельных участках (землях общего пользования, территории общего пользования), посредством которых обеспечивается доступ	—
10.	Иные сведения	—
4. Пояснения к сведениям об уточняемом земельном участке с кадастровым номером		80:02:010101:55 :
1.	—	—

1. Сведения о характерных точках границ уточняемого земельного участка с кадастровым номером 80:02:010101:552 :
 Система координат МСК-75, зона 3 Зона № 3

Обозначение характерных точек границ	Координаты, м				Метод определения координат	Формулы, примененные для расчета средней квадратической погрешности определения координат характерных точек границ (Mt), с подставленными в такие формулы значениями и итоговые (вычисленные) значения Mt, м	Описание закрепления точки
	содержатся в Едином государственном реестре недвижимости		определены в результате выполнения комплексных кадастровых работ				
	X	Y	X	Y			
1	2	3	4	5	6	7	8
1	573 903,39	3 241 686,60	573 903,39	3 241 686,60	—	—	Временный межевой знак
н1583У	—	—	573 874,96	3 241 716,87		—	—
2	573 875,25	3 241 716,35	—	—		0,20	Долговременный межевой знак
н 1	573 850,43	3 241 692,99	573 850,43	3 241 692,99		—	—
н 2	573 878,59	3 241 663,08	573 878,59	3 241 663,08		—	—
1	573 903,39	3 241 686,60	573 903,39	3 241 686,60		—	Временный межевой знак

2. Сведения о частях границ уточняемого земельного участка с кадастровым номером 80:02:010101:552 :

Обозначение части границ		Горизонтальное проложение (S), м	Описание прохождения части границ	Сведения о согласовании местоположения границ (согласовано/спорное)
от т.	до т.			
1	2	3	4	5
1	н1583У	41,53	—	согласовано
н1583У	н 1	34,23		
н 1	н 2	41,08		
н 2	1	34,18		

3. Сведения о характеристиках уточняемого земельного участка с кадастровым номером 80:02:010101:552 :

№ п/п	Наименование характеристики земельного участка	Значение характеристики
1	2	3
1	2	3

1	2	3
1.	Адрес земельного участка	—
1.1.	Сведения о местоположении земельного участка (при отсутствии адреса) в структурированном в соответствии с федеральной информационной адресной системой виде	Российская Федерация, Забайкальский край, Могойтуйский р-н, Могойтуй пгт, Северный пер, д 9
1.2.	Дополнительные сведения о местоположении земельного участка	—
2.	Площадь земельного участка ± величина погрешности определения (вычисления) площади ($P \pm \Delta P$), м ²	1 413 ± 13,00
3.	Формула, примененная для вычисления предельной погрешности определения площади земельного участка, с подставленными значениями и итоговые (вычисленные) значения	$3,5*0,10*\sqrt{(1\ 413,00)} = 13$
4.	Площадь земельного участка согласно сведениям Единого государственного реестра недвижимости (Ркад), м ²	1 400,00
5.	Оценка расхождения Р и Ркад ($P - P_{кад}$), м ²	13
6.	Предельный минимальный и максимальный размеры земельного участка (Рмин и Рмакс), м ²	— —
7.	Вид (виды) разрешенного использования	Для индивидуального жилищного строительства
7.1.	Дополнительные сведения об использовании земельного участка	—
8.	Кадастровый или иной государственный учетный номер (инвентарный) здания, сооружения, объекта незавершенного строительства, расположенного на земельном участке	—
9.	Сведения о земельных участках (землях общего пользования, территории общего пользования), посредством которых обеспечивается доступ	—
10.	Иные сведения	—
4. Пояснения к сведениям об уточняемом земельном участке с кадастровым номером		80:02:010101:552 :
1.	—	—

1. Сведения о характерных точках границ уточняемого земельного участка с кадастровым номером 80:02:010101:553 :
 Система координат МСК-75, зона 3 Зона № 3

Обозначение характерных точек границ	Координаты, м				Метод определения координат	Формулы, примененные для расчета средней квадратической погрешности определения координат характерных точек границ (Mt), с подставленными в такие формулы значениями и итоговые (вычисленные) значения Mt, м	Описание закрепления точки
	содержатся в Едином государственном реестре недвижимости		определены в результате выполнения комплексных кадастровых работ				
	X	Y	X	Y			
1	2	3	4	5	6	7	8
1212	573 919,86	3 241 974,74	—	—	—	0,20	Столб(деревянный, бетонный, кирпичный)
н1447У	—	—	573 919,58	3 241 975,04		—	—
н 2	573 892,90	3 242 002,92	—	—		0,20	Временный межевой знак
н1446У	—	—	573 892,75	3 242 003,66		—	—
н1444У	—	—	573 867,16	3 241 979,80			
н1445У	—	—	573 894,10	3 241 950,90			
н 3	573 867,15	3 241 978,43	—	—			
1174	573 894,24	3 241 950,13	—	—		0,20	Временный межевой знак
1212	573 919,86	3 241 974,74	—	—			

2. Сведения о частях границ уточняемого земельного участка с кадастровым номером 80:02:010101:553 :

Обозначение части границ		Горизонтальное проложение (S), м	Описание прохождения части границ	Сведения о согласовании местоположения границ (согласовано/спорное)
от т.	до т.			
1	2	3	4	5
н1447У	н1446У	39,23	—	согласовано
н1446У	н1444У	34,99		
н1444У	н1445У	39,51		
н1445У	н1447У	35,10		

3. Сведения о характеристиках уточняемого земельного участка с кадастровым номером 80:02:010101:553 :

№ п/п	Наименование характеристики земельного участка	Значение характеристики
1	2	3
1		

1	2	3
1.	Адрес земельного участка	—
1.1.	Сведения о местоположении земельного участка (при отсутствии адреса) в структурированном в соответствии с федеральной информационной адресной системой виде	Российская Федерация, Забайкальский край, Могойтуйский р-н, Могойтуй пгт, Парадовича ул, д 21
1.2.	Дополнительные сведения о местоположении земельного участка	—
2.	Площадь земельного участка ± величина погрешности определения (вычисления) площади ($P \pm \Delta P$), м ²	1 380 ± 13,00
3.	Формула, примененная для вычисления предельной погрешности определения площади земельного участка, с подставленными значениями и итоговые (вычисленные) значения	$3,5 * 0,10 * \sqrt{(1\ 380,00)} = 13$
4.	Площадь земельного участка согласно сведениям Единого государственного реестра недвижимости (Ркад), м ²	1 389,00
5.	Оценка расхождения Р и Ркад ($P - P_{кад}$), м ²	9
6.	Предельный минимальный и максимальный размеры земельного участка (Рмин и Рмакс), м ²	— —
7.	Вид (виды) разрешенного использования	Для индивидуального жилищного строительства
7.1.	Дополнительные сведения об использовании земельного участка	—
8.	Кадастровый или иной государственный учетный номер (инвентарный) здания, сооружения, объекта незавершенного строительства, расположенного на земельном участке	80:02:010101:609
9.	Сведения о земельных участках (землях общего пользования, территории общего пользования), посредством которых обеспечивается доступ	—
10.	Иные сведения	—
4. Пояснения к сведениям об уточняемом земельном участке с кадастровым номером		80:02:010101:553 :
1.	—	—

1. Сведения о характерных точках границ уточняемого земельного участка с кадастровым номером 80:02:010101:557 :
 Система координат МСК-75, зона 3 Зона № 3

Обозначение характерных точек границ	Координаты, м				Метод определения координат	Формулы, примененные для расчета средней квадратической погрешности определения координат характерных точек границ (Mt), с подставленными в такие формулы значениями и итоговые (вычисленные) значения Mt, м	Описание закрепления точки
	содержатся в Едином государственном реестре недвижимости		определены в результате выполнения комплексных кадастровых работ				
	X	Y	X	Y			
1	2	3	4	5	6	7	8
Н 1	573 920,74	3 241 398,49	—	—	—	0,20	Долговременный межевой знак
Н 2	573 955,48	3 241 429,50	—	—			Временный межевой знак
н1691У	—	—	573 954,67	3 241 430,24		—	—
н1672У	—	—	573 935,68	3 241 449,45			
н1671У	—	—	573 911,45	3 241 427,17			
н1670У	—	—	573 907,71	3 241 427,31			
Н 3	573 937,07	3 241 451,01	—	—			
Н 4	573 912,73	3 241 429,03	—	—		0,20	Временный межевой знак
Н 5	573 910,48	3 241 432,02	—	—			
Н 6	573 898,75	3 241 419,89	—	—			Долговременный межевой знак
н1689У	—	—	573 896,60	3 241 415,93		—	—
н1690У	—	—	573 924,03	3 241 392,26			
Н 1	573 920,74	3 241 398,49	—	—		0,20	Долговременный межевой знак

2. Сведения о частях границ уточняемого земельного участка с кадастровым номером 80:02:010101:557 :

Обозначение части границ		Горизонтальное проложение (S), м	Описание прохождения части границ	Сведения о согласовании местоположения границ (согласовано/спорное)
от т.	до т.			
1	2	3	4	5
н1691У	н1672У	27,01	—	согласовано
н1672У	н1671У	32,92		
н1671У	н1670У	3,74		
н1670У	н1689У	15,90		

1	2	3	4	5
н1689У	н1690У	36,23	—	согласовано
н1690У	н1691У	48,80		

3. Сведения о характеристиках уточняемого земельного участка с кадастровым номером 80:02:010101:557 :

№ п/п	Наименование характеристики земельного участка	Значение характеристики
1	2	3
1.	Адрес земельного участка	—
1.1.	Сведения о местоположении земельного участка (при отсутствии адреса) в структурированном в соответствии с федеральной информационной адресной системой виде	Российская Федерация, Забайкальский край, Могойтуйский р-н, Могойтуй пгт, Садовая ул, д 2а
1.2.	Дополнительные сведения о местоположении земельного участка	—
2.	Площадь земельного участка ± величина погрешности определения (вычисления) площади ($P \pm \Delta P$), м ²	1 570 ± 14,00
3.	Формула, примененная для вычисления предельной погрешности определения площади земельного участка, с подставленными значениями и итоговые (вычисленные) значения	$3,5*0,10*\sqrt{(1\ 570,00)} = 14$
4.	Площадь земельного участка согласно сведениям Единого государственного реестра недвижимости (Ркад), м ²	1 400,00
5.	Оценка расхождения Р и Ркад ($P - P_{кад}$), м ²	170
6.	Предельный минимальный и максимальный размеры земельного участка (Рмин и Рмакс), м ²	— —
7.	Вид (виды) разрешенного использования	Для индивидуального жилищного строительства
7.1.	Дополнительные сведения об использовании земельного участка	—
8.	Кадастровый или иной государственный учетный номер (инвентарный) здания, сооружения, объекта незавершенного строительства, расположенного на земельном участке	80:02:010101:551
9.	Сведения о земельных участках (землях общего пользования, территории общего пользования), посредством которых обеспечивается доступ	—
10.	Иные сведения	—

4. Пояснения к сведениям об уточняемом земельном участке с кадастровым номером 80:02:010101:557 :

1.	—
----	---

1. Сведения о характерных точках границ уточняемого земельного участка с кадастровым номером 80:02:010101:559 :
 Система координат МСК-75, зона 3 Зона № 3

Обозначение характерных точек границ	Координаты, м				Метод определения координат	Формулы, примененные для расчета средней квадратической погрешности определения координат характерных точек границ (Mt), с подставленными в такие формулы значениями и итоговые (вычисленные) значения Mt, м	Описание закрепления точки
	содержатся в Едином государственном реестре недвижимости		определены в результате выполнения комплексных кадастровых работ				
	X	Y	X	Y			
1	2	3	4	5	6	7	8
Н 1	574 113,20	3 241 832,40	574 113,20	3 241 832,40	—	—	Долговременный межевой знак
Н 2	574 138,31	3 241 855,91	574 138,31	3 241 855,91			
н1606У	—	—	574 110,88	3 241 885,90		0,20	столб деревянный
516	574 110,60	3 241 885,51	—	—			
372	574 085,31	3 241 861,83	574 085,31	3 241 861,83			
371	574 112,80	3 241 832,79	574 112,80	3 241 832,79		—	Долговременный межевой знак
Н 1	574 113,20	3 241 832,40	574 113,20	3 241 832,40			

2. Сведения о частях границ уточняемого земельного участка с кадастровым номером 80:02:010101:559 :

Обозначение части границ		Горизонтальное проложение (S), м	Описание прохождения части границ	Сведения о согласовании местоположения границ (согласовано/спорное)
от т.	до т.			
1	2	3	4	5
Н 1	Н 2	34,40	—	согласовано
Н 2	н1606У	40,64		
н1606У	372	35,12		
372	371	39,99		
371	Н 1	0,56		

3. Сведения о характеристиках уточняемого земельного участка с кадастровым номером 80:02:010101:559 :

№ п/п	Наименование характеристики земельного участка	Значение характеристики
1	2	3

1	2	3
1.	Адрес земельного участка	—
1.1.	Сведения о местоположении земельного участка (при отсутствии адреса) в структурированном в соответствии с федеральной информационной адресной системой виде	Российская Федерация, Забайкальский край, Могойтуйский р-н, Могойтуй пгт, Олимпийская ул, д 22
1.2.	Дополнительные сведения о местоположении земельного участка	—
2.	Площадь земельного участка ± величина погрешности определения (вычисления) площади ($P \pm \Delta P$), м ²	1 411 ± 13,00
3.	Формула, примененная для вычисления предельной погрешности определения площади земельного участка, с подставленными значениями и итоговые (вычисленные) значения	$3,5*0,10*\sqrt{(1\ 411,00)} = 13$
4.	Площадь земельного участка согласно сведениям Единого государственного реестра недвижимости (Ркад), м ²	1 400,00
5.	Оценка расхождения Р и Ркад ($P - P_{кад}$), м ²	11
6.	Предельный минимальный и максимальный размеры земельного участка (Рмин и Рмакс), м ²	— —
7.	Вид (виды) разрешенного использования	Для индивидуального жилищного строительства
7.1.	Дополнительные сведения об использовании земельного участка	—
8.	Кадастровый или иной государственный учетный номер (инвентарный) здания, сооружения, объекта незавершенного строительства, расположенного на земельном участке	—
9.	Сведения о земельных участках (землях общего пользования, территории общего пользования), посредством которых обеспечивается доступ	—
10.	Иные сведения	—
4. Пояснения к сведениям об уточняемом земельном участке с кадастровым номером		80:02:010101:559 :
1.	—	—

1. Сведения о характерных точках границ уточняемого земельного участка с кадастровым номером 80:02:010101:563 :
 Система координат МСК-75, зона 3 Зона № 3

Обозначение характерных точек границ	Координаты, м				Метод определения координат	Формулы, примененные для расчета средней квадратической погрешности определения координат характерных точек границ (Mt), с подставленными в такие формулы значениями и итоговые (вычисленные) значения Mt, м	Описание закрепления точки
	содержатся в Едином государственном реестре недвижимости		определены в результате выполнения комплексных кадастровых работ				
	X	Y	X	Y			
1	2	3	4	5	6	7	8
Н 3	573 937,07	3 241 451,01	—	—	—	0,20	Временный межевой знак
н 1	573 908,59	3 241 480,05	—	—		—	—
н1668У	—	—	573 907,32	3 241 479,06		—	—
н 2	573 882,61	3 241 456,46	—	—		0,20	Временный межевой знак
н1669У	—	—	573 880,55	3 241 454,85		—	—
н1670У	—	—	573 907,71	3 241 427,31			
н1671У	—	—	573 911,45	3 241 427,17			
н1672У	—	—	573 935,68	3 241 449,45			
3	573 909,12	3 241 430,61	—	—			
Н 5	573 910,48	3 241 432,02	—	—		0,20	Временный межевой знак
Н 4	573 912,73	3 241 429,03	—	—			
Н 3	573 937,07	3 241 451,01	—	—			

2. Сведения о частях границ уточняемого земельного участка с кадастровым номером 80:02:010101:563 :

Обозначение части границ		Горизонтальное проложение (S), м	Описание прохождения части границ	Сведения о согласовании местоположения границ (согласовано/спорное)
от т.	до т.			
1	2	3	4	5
н1668У	н1669У	36,09	—	согласовано
н1669У	н1670У	38,68		
н1670У	н1671У	3,74		
н1671У	н1672У	32,92		
н1672У	н1668У	41,00		

3. Сведения о характеристиках уточняемого земельного участка с кадастровым номером 80:02:010101:563 :

№ п/п	Наименование характеристики земельного участка	Значение характеристики
-------	--	-------------------------

1	2	3
1.	Адрес земельного участка	—
1.1.	Сведения о местоположении земельного участка (при отсутствии адреса) в структурированном в соответствии с федеральной информационной адресной системой виде	Российская Федерация, Забайкальский край, Могойтуйский р-н, Могойтуй пгт, Дачная ул, д 1а
1.2.	Дополнительные сведения о местоположении земельного участка	—
2.	Площадь земельного участка ± величина погрешности определения (вычисления) площади ($P \pm \Delta P$), м ²	1 469 ± 13,00
3.	Формула, примененная для вычисления предельной погрешности определения площади земельного участка, с подставленными значениями и итоговые (вычисленные) значения	$3,5 * 0,10 * \sqrt{(1\ 469,00)} = 13$
4.	Площадь земельного участка согласно сведениям Единого государственного реестра недвижимости (Ркад), м ²	1 400,00
5.	Оценка расхождения Р и Ркад ($P - P_{кад}$), м ²	69
6.	Предельный минимальный и максимальный размеры земельного участка (Рмин и Рмакс), м ²	— —
7.	Вид (виды) разрешенного использования	Для индивидуального жилищного строительства
7.1.	Дополнительные сведения об использовании земельного участка	—
8.	Кадастровый или иной государственный учетный номер (инвентарный) здания, сооружения, объекта незавершенного строительства, расположенного на земельном участке	80:02:010101:726
9.	Сведения о земельных участках (землях общего пользования, территории общего пользования), посредством которых обеспечивается доступ	—
10.	Иные сведения	—
4. Пояснения к сведениям об уточняемом земельном участке с кадастровым номером		80:02:010101:563 :
1.	—	—

1. Сведения о характерных точках границ уточняемого земельного участка с кадастровым номером 80:02:010101:564 :
 Система координат МСК-75, зона 3 Зона № 3

Обозначение характерных точек границ	Координаты, м				Метод определения координат	Формулы, примененные для расчета средней квадратической погрешности определения координат характерных точек границ (Mt), с подставленными в такие формулы значениями и итоговые (вычисленные) значения Mt, м	Описание закрепления точки
	содержатся в Едином государственном реестре недвижимости		определены в результате выполнения комплексных кадастровых работ				
	X	Y	X	Y			
1	2	3	4	5	6	7	8
102	573 944,84	3 241 998,74	—	—	—	0,20	Временный межевой знак
н1448У	—	—	573 945,05	3 241 998,95		—	—
101	573 918,16	3 242 027,00	573 918,16	3 242 027,00		—	Временный межевой знак
н1446У	—	—	573 892,75	3 242 003,66		—	—
н1447У	—	—	573 919,58	3 241 975,04		—	—
н 2	573 892,90	3 242 002,92	—	—		0,20	Временный межевой знак
1212	573 919,86	3 241 974,74	—	—		0,20	Столб(деревянный, бетонный, кирпичный)
102	573 944,84	3 241 998,74	—	—		0,20	Временный межевой знак

2. Сведения о частях границ уточняемого земельного участка с кадастровым номером 80:02:010101:564 :

Обозначение части границ		Горизонтальное проложение (S), м	Описание прохождения части границ	Сведения о согласовании местоположения границ (согласовано/спорное)
от т.	до т.			
1	2	3	4	5
н1448У	101	38,86	—	согласовано
101	н1446У	34,50		
н1446У	н1447У	39,23		
н1447У	н1448У	34,93		

3. Сведения о характеристиках уточняемого земельного участка с кадастровым номером 80:02:010101:564 :

№ п/п	Наименование характеристики земельного участка	Значение характеристики
1	2	3
1	2	3

1	2	3
1.	Адрес земельного участка	—
1.1.	Сведения о местоположении земельного участка (при отсутствии адреса) в структурированном в соответствии с федеральной информационной адресной системой виде	Российская Федерация, Забайкальский край, Могойтуйский р-н, Могойтуй пгт, Парадовича ул, д 23
1.2.	Дополнительные сведения о местоположении земельного участка	—
2.	Площадь земельного участка ± величина погрешности определения (вычисления) площади ($P \pm \Delta P$), м ²	1 355 ± 13,00
3.	Формула, примененная для вычисления предельной погрешности определения площади земельного участка, с подставленными значениями и итоговые (вычисленные) значения	$3,5 * 0,10 * \sqrt{(1\ 355,00)} = 13$
4.	Площадь земельного участка согласно сведениям Единого государственного реестра недвижимости (Ркад), м ²	1 354,00
5.	Оценка расхождения Р и Ркад ($P - P_{кад}$), м ²	1
6.	Предельный минимальный и максимальный размеры земельного участка (Рмин и Рмакс), м ²	— —
7.	Вид (виды) разрешенного использования	Для индивидуального жилищного строительства
7.1.	Дополнительные сведения об использовании земельного участка	—
8.	Кадастровый или иной государственный учетный номер (инвентарный) здания, сооружения, объекта незавершенного строительства, расположенного на земельном участке	—
9.	Сведения о земельных участках (землях общего пользования, территории общего пользования), посредством которых обеспечивается доступ	—
10.	Иные сведения	—
4. Пояснения к сведениям об уточняемом земельном участке с кадастровым номером		80:02:010101:564 :
1.	—	—

1. Сведения о характерных точках границ уточняемого земельного участка с кадастровым номером 80:02:010101:565 :
 Система координат МСК-75, зона 3 Зона № 3

Обозначение характерных точек границ	Координаты, м				Метод определения координат	Формулы, примененные для расчета средней квадратической погрешности определения координат характерных точек границ (Mt), с подставленными в такие формулы значениями и итоговые (вычисленные) значения Mt, м	Описание закрепления точки
	содержатся в Едином государственном реестре недвижимости		определены в результате выполнения комплексных кадастровых работ				
	X	Y	X	Y			
1	2	3	4	5	6	7	8
н 1	573 961,03	3 241 553,74	573 961,03	3 241 553,74	—	—	Временный межевой знак
н 2	573 933,88	3 241 582,81	573 933,88	3 241 582,81			
н 3	573 908,86	3 241 562,02	573 908,86	3 241 562,02			
н 4	573 936,91	3 241 532,72	573 936,91	3 241 532,72			
н 1	573 961,03	3 241 553,74	573 961,03	3 241 553,74			

2. Сведения о частях границ уточняемого земельного участка с кадастровым номером 80:02:010101:565 :

Обозначение части границ		Горизонтальное проложение (S), м	Описание прохождения части границ	Сведения о согласовании местоположения границ (согласовано/спорное)
от т.	до т.			
1	2	3	4	5
н 1	н 2	39,78	—	согласовано
н 2	н 3	32,53		
н 3	н 4	40,56		
н 4	н 1	31,99		

3. Сведения о характеристиках уточняемого земельного участка с кадастровым номером 80:02:010101:565 :

№ п/п	Наименование характеристики земельного участка	Значение характеристики
1	2	3
1.	Адрес земельного участка	—
1.1.	Сведения о местоположении земельного участка (при отсутствии адреса) в структурированном в соответствии с федеральной информационной адресной системой виде	Российская Федерация, Забайкальский край, Могойтуйский р-н, Могойтуй пгт, Дачная ул, д 4
1.2.	Дополнительные сведения о местоположении земельного участка	—

1	2	3
2.	Площадь земельного участка ± величина погрешности определения (вычисления) площади ($P \pm \Delta P$), м ²	1 294 ± 13,00
3.	Формула, примененная для вычисления предельной погрешности определения площади земельного участка, с подставленными значениями и итоговые (вычисленные) значения	$3,5 * 0,10 * \sqrt{(1\ 294,00)} = 13$
4.	Площадь земельного участка согласно сведениям Единого государственного реестра недвижимости (Ркад), м ²	1 294,00
5.	Оценка расхождения P и Ркад ($P - P_{кад}$), м ²	0
6.	Предельный минимальный и максимальный размеры земельного участка (Рмин и Рмакс), м ²	— —
7.	Вид (виды) разрешенного использования	Для индивидуального жилищного строительства
7.1.	Дополнительные сведения об использовании земельного участка	—
8.	Кадастровый или иной государственный учетный номер (инвентарный) здания, сооружения, объекта незавершенного строительства, расположенного на земельном участке	—
9.	Сведения о земельных участках (землях общего пользования, территории общего пользования), посредством которых обеспечивается доступ	—
10.	Иные сведения	—

4. Пояснения к сведениям об уточняемом земельном участке с кадастровым номером 80:02:010101:565 :

1.	—
----	---

1. Сведения о характерных точках границ уточняемого земельного участка с кадастровым номером 80:02:010101:566 :

Система координат МСК-75, зона 3 Зона № 3

Обозначение характерных точек границ	Координаты, м				Метод определения координат	Формулы, примененные для расчета средней квадратической погрешности определения координат характерных точек границ (Mt), с подставленными в такие формулы значениями и итоговые (вычисленные) значения Mt, м	Описание закрепления точки
	содержатся в Едином государственном реестре недвижимости		определены в результате выполнения комплексных кадастровых работ				
	X	Y	X	Y			
1	2	3	4	5	6	7	8
н 1	574 041,11	3 241 547,23	—	—	—	0,20	Временный межевой знак

1	2	3	4	5	6	7	8
н 2	574 014,61	3 241 576,39	—	—	—	0,20	Временный межевой знак
н1677У	—	—	574 012,79	3 241 576,48		—	—
н1676У	—	—	573 986,54	3 241 553,15		—	—
н 3	573 988,83	3 241 552,53	—	—		0,20	Временный межевой знак
н 4	574 014,99	3 241 522,79	—	—		—	—
н1678У	—	—	574 015,35	3 241 521,94		—	—
н1679У	—	—	574 041,49	3 241 546,65		—	—
н 1	574 041,11	3 241 547,23	—	—		0,20	Временный межевой знак

2. Сведения о частях границ уточняемого земельного участка с кадастровым номером 80:02:010101:566 :

Обозначение части границ		Горизонтальное проложение (S), м	Описание прохождения части границ	Сведения о согласовании местоположения границ (согласовано/спорное)
от т.	до т.			
1	2	3	4	5
н1677У	н1676У	35,12	—	согласовано
н1676У	н1678У	42,47		
н1678У	н1679У	35,97		
н1679У	н1677У	41,39		

3. Сведения о характеристиках уточняемого земельного участка с кадастровым номером 80:02:010101:566 :

№ п/п	Наименование характеристики земельного участка	Значение характеристики
1	2	3
1.	Адрес земельного участка	—
1.1.	Сведения о местоположении земельного участка (при отсутствии адреса) в структурированном в соответствии с федеральной информационной адресной системой виде	Российская Федерация, Забайкальский край, Могойтуйский р-н, Могойтуй пгт, Дачная ул, д 7
1.2.	Дополнительные сведения о местоположении земельного участка	—
2.	Площадь земельного участка ± величина погрешности определения (вычисления) площади ($P \pm \Delta P$), м ²	1 490 ± 14,00
3.	Формула, примененная для вычисления предельной погрешности определения площади земельного участка, с подставленными значениями и итоговые (вычисленные) значения	$3,5 * 0,10 * \sqrt{(1\ 490,00)} = 14$
4.	Площадь земельного участка согласно сведениям Единого государственного реестра недвижимости (Ркад), м ²	1 400,00
5.	Оценка расхождения Р и Ркад ($P - P_{кад}$), м ²	90

1	2	3
6.	Предельный минимальный и максимальный размеры земельного участка (Рмин и Рмакс), м ²	— —
7.	Вид (виды) разрешенного использования	Для индивидуального жилищного строительства
7.1.	Дополнительные сведения об использовании земельного участка	—
8.	Кадастровый или иной государственный учетный номер (инвентарный) здания, сооружения, объекта незавершенного строительства, расположенного на земельном участке	—
9.	Сведения о земельных участках (землях общего пользования, территории общего пользования), посредством которых обеспечивается доступ	—
10.	Иные сведения	—

4. Пояснения к сведениям об уточняемом земельном участке с кадастровым номером 80:02:010101:566 :

1.	—
----	---

1. Сведения о характерных точках границ уточняемого земельного участка с кадастровым номером 80:02:010101:567 :

Система координат МСК-75, зона 3 Зона № 3

Обозначение характерных точек границ	Координаты, м				Метод определения координат	Формулы, примененные для расчета средней квадратической погрешности определения координат характерных точек границ (Mt), с подставленными в такие формулы значениями и итоговые (вычисленные) значения Mt, м	Описание закрепления точки
	содержатся в Едином государственном реестре недвижимости		определены в результате выполнения комплексных кадастровых работ				
	X	Y	X	Y			
1	2	3	4	5	6	7	8
310	574 067,66	3 241 570,34	—	—	—	0,20	Временный межевой знак
309	574 040,97	3 241 599,84	—	—			
н1680У	—	—	574 039,02	3 241 599,74		—	—
н1677У	—	—	574 012,79	3 241 576,48			
н1679У	—	—	574 041,49	3 241 546,65			
н1681У	—	—	574 066,81	3 241 569,87			
н 2	574 014,61	3 241 576,39	—	—		0,20	Временный межевой знак
н 1	574 041,11	3 241 547,23	—	—			
310	574 067,66	3 241 570,34	—	—			

2. Сведения о частях границ уточняемого земельного участка с кадастровым номером 80:02:010101:567 :

Обозначение части границ		Горизонтальное проложение (S), м	Описание прохождения части границ	Сведения о согласовании местоположения границ (согласовано/спорное)
от т.	до т.			
1	2	3	4	5
н1680У	н1677У	35,06	—	согласовано
н1677У	н1679У	41,39		
н1679У	н1681У	34,36		
н1681У	н1680У	40,80		

3. Сведения о характеристиках уточняемого земельного участка с кадастровым номером 80:02:010101:567 :

№ п/п	Наименование характеристики земельного участка	Значение характеристики
1	2	3
1.	Адрес земельного участка	—
1.1.	Сведения о местоположении земельного участка (при отсутствии адреса) в структурированном в соответствии с федеральной информационной адресной системой виде	Российская Федерация, Забайкальский край, Могойтуйский р-н, Могойтуй пгт, Дачная ул, д 9
1.2.	Дополнительные сведения о местоположении земельного участка	—
2.	Площадь земельного участка ± величина погрешности определения (вычисления) площади ($P \pm \Delta P$), м ²	1 426 ± 13,00
3.	Формула, примененная для вычисления предельной погрешности определения площади земельного участка, с подставленными значениями и итоговые (вычисленные) значения	$3,5 * 0,10 * \sqrt{(1\ 426,00)} = 13$
4.	Площадь земельного участка согласно сведениям Единого государственного реестра недвижимости (Ркад), м ²	1 395,00
5.	Оценка расхождения Р и Ркад ($P - P_{кад}$), м ²	31
6.	Предельный минимальный и максимальный размеры земельного участка (Рмин и Рмакс), м ²	— —
7.	Вид (виды) разрешенного использования	Для индивидуального жилищного строительства
7.1.	Дополнительные сведения об использовании земельного участка	—
8.	Кадастровый или иной государственный учетный номер (инвентарный) здания, сооружения, объекта незавершенного строительства, расположенного на земельном участке	—
9.	Сведения о земельных участках (землях общего пользования, территории общего пользования), посредством которых обеспечивается доступ	—

1	2			3					
10.	Иные сведения			—					
4. Пояснения к сведениям об уточняемом земельном участке с кадастровым номером <u>80:02:010101:567</u> :									
1.	—								
1. Сведения о характерных точках границ уточняемого земельного участка с кадастровым номером <u>80:02:010101:57</u> :									
Система координат <u>МСК-75, зона 3</u>				Зона № <u>3</u>					
Обозначение характерных точек границ	Координаты, м				Метод определения координат	Формулы, примененные для расчета средней квадратической погрешности определения координат характерных точек границ (Mt), с подставленными в такие формулы значениями и итоговые (вычисленные) значения Mt, м	Описание закрепления точки		
	содержатся в Едином государственном реестре недвижимости		определены в результате выполнения комплексных кадастровых работ						
	X	Y	X	Y					
1	2	3	4	5	6	7	8		
72	573 603,22	3 241 811,13	573 603,22	3 241 811,13	—	—	—		
73	573 630,40	3 241 781,77	573 630,40	3 241 781,77					
н1433У	—	—	573 660,25	3 241 809,77					
554	573 659,48	3 241 809,04	—	—				0,20	Долговременный межевой знак
н1432У	—	—	573 646,13	3 241 825,88				—	—
н1399У	—	—	573 632,96	3 241 840,67				—	—
262	573 632,63	3 241 838,85	—	—				0,20	Долговременный межевой знак
72	573 603,22	3 241 811,13	573 603,22	3 241 811,13				—	—
2. Сведения о частях границ уточняемого земельного участка с кадастровым номером <u>80:02:010101:57</u> :									
Обозначение части границ		Горизонтальное проложение (S), м	Описание прохождения части границ			Сведения о согласовании местоположения границ (согласовано/спорное)			
от т.	до т.								
1	2	3	4			5			
72	73	40,01	—			согласовано			
73	н1433У	40,93							
н1433У	н1432У	21,42							
н1432У	н1399У	19,80							
н1399У	72	41,92							

3. Сведения о характеристиках уточняемого земельного участка с кадастровым номером 80:02:010101:57 :

№ п/п	Наименование характеристики земельного участка	Значение характеристики
1	2	3
1.	Адрес земельного участка	—
1.1.	Сведения о местоположении земельного участка (при отсутствии адреса) в структурированном в соответствии с федеральной информационной адресной системой виде	Российская Федерация, Забайкальский край, Могойтуйский р-н, Могойтуй пгт, Парадовича ул, 6
1.2.	Дополнительные сведения о местоположении земельного участка	—
2.	Площадь земельного участка ± величина погрешности определения (вычисления) площади ($P \pm \Delta P$), м ²	1 683 ± 14,00
3.	Формула, примененная для вычисления предельной погрешности определения площади земельного участка, с подставленными значениями и итоговые (вычисленные) значения	$3,5*0,10*\sqrt{(1\ 683,00)} = 14$
4.	Площадь земельного участка согласно сведениям Единого государственного реестра недвижимости (Ркад), м ²	1 608,00
5.	Оценка расхождения Р и Ркад ($P - P_{кад}$), м ²	75
6.	Предельный минимальный и максимальный размеры земельного участка (Рмин и Рмакс), м ²	— —
7.	Вид (виды) разрешенного использования	Под жилую застройку (Индивидуальную)
7.1.	Дополнительные сведения об использовании земельного участка	—
8.	Кадастровый или иной государственный учетный номер (инвентарный) здания, сооружения, объекта незавершенного строительства, расположенного на земельном участке	80:02:010101:292
9.	Сведения о земельных участках (землях общего пользования, территории общего пользования), посредством которых обеспечивается доступ	—
10.	Иные сведения	—

4. Пояснения к сведениям об уточняемом земельном участке с кадастровым номером 80:02:010101:57 :

1.	—
----	---

1. Сведения о характерных точках границ уточняемого земельного участка с кадастровым номером 80:02:010101:572 :
 Система координат МСК-75, зона 3 Зона № 3

Обозначение характерных точек границ	Координаты, м				Метод определения координат	Формулы, примененные для расчета средней квадратической погрешности определения координат характерных точек границ (Mt), с подставленными в такие формулы значениями и итоговые (вычисленные) значения Mt, м	Описание закрепления точки
	содержатся в Едином государственном реестре недвижимости		определены в результате выполнения комплексных кадастровых работ				
	X	Y	X	Y			
1	2	3	4	5	6	7	8
1208	574 117,84	3 242 405,44	—	—	—	0,20	Временный межевой знак
н1257У	—	—	574 118,01	3 242 405,93		—	—
н1258У	—	—	574 094,35	3 242 434,47		—	—
н1259У	—	—	574 084,46	3 242 424,93		—	—
1207	574 093,58	3 242 435,12	—	—		0,20	Временный межевой знак
3	574 074,02	3 242 415,90	574 074,02	3 242 415,90		—	—
4	574 067,46	3 242 409,45	574 067,46	3 242 409,45			
н 1	574 090,10	3 242 382,38	574 090,10	3 242 382,38			
н 2	574 091,04	3 242 381,25	574 091,04	3 242 381,25			
1208	574 117,84	3 242 405,44	—	—		0,20	Временный межевой знак

2. Сведения о частях границ уточняемого земельного участка с кадастровым номером 80:02:010101:572 :

Обозначение части границ		Горизонтальное проложение (S), м	Описание прохождения части границ	Сведения о согласовании местоположения границ (согласовано/спорное)
от т.	до т.			
1	2	3	4	5
н1257У	н1258У	37,07	—	согласовано
н1258У	н1259У	13,74		
н1259У	3	13,80		
3	4	9,20		
4	н 1	35,29		
н 1	н 2	1,47		
н 2	н1257У	36,56		

3. Сведения о характеристиках уточняемого земельного участка с кадастровым номером 80:02:010101:572 :

№ п/п	Наименование характеристики земельного участка	Значение характеристики
1	2	3
1.	Адрес земельного участка	—
1.1.	Сведения о местоположении земельного участка (при отсутствии адреса) в структурированном в соответствии с федеральной информационной адресной системой виде	Российская Федерация, Забайкальский край, Могойтуйский р-н, Могойтуй пгт, Дагбацыренова ул, д 42
1.2.	Дополнительные сведения о местоположении земельного участка	—
2.	Площадь земельного участка ± величина погрешности определения (вычисления) площади ($P \pm \Delta P$), м ²	1 350 ± 13,00
3.	Формула, примененная для вычисления предельной погрешности определения площади земельного участка, с подставленными значениями и итоговые (вычисленные) значения	$3,5*0,10*\sqrt{(1\ 350,00)} = 13$
4.	Площадь земельного участка согласно сведениям Единого государственного реестра недвижимости (Ркад), м ²	1 362,00
5.	Оценка расхождения Р и Ркад ($P - P_{кад}$), м ²	12
6.	Предельный минимальный и максимальный размеры земельного участка (Рмин и Рмакс), м ²	— —
7.	Вид (виды) разрешенного использования	Для индивидуального жилищного строительства
7.1.	Дополнительные сведения об использовании земельного участка	—
8.	Кадастровый или иной государственный учетный номер (инвентарный) здания, сооружения, объекта незавершенного строительства, расположенного на земельном участке	—
9.	Сведения о земельных участках (землях общего пользования, территории общего пользования), посредством которых обеспечивается доступ	—
10.	Иные сведения	—

4. Пояснения к сведениям об уточняемом земельном участке с кадастровым номером 80:02:010101:572 :

1.	—
----	---

1. Сведения о характерных точках границ уточняемого земельного участка с кадастровым номером 80:02:010101:592 :
 Система координат МСК-75, зона 3 Зона № 3

Обозначение характерных точек границ	Координаты, м				Метод определения координат	Формулы, примененные для расчета средней квадратической погрешности определения координат характерных точек границ (Mt), с подставленными в такие формулы значениями и итоговые (вычисленные) значения Mt, м	Описание закрепления точки
	содержатся в Едином государственном реестре недвижимости		определены в результате выполнения комплексных кадастровых работ				
	X	Y	X	Y			
1	2	3	4	5	6	7	8
н 1	574 162,66	3 241 881,79	—	—	—	0,10	Долговременный межевой знак
317	574 136,11	3 241 909,78	574 136,11	3 241 909,78		—	
н1606У	—	—	574 110,88	3 241 885,90		0,20	столб деревянный
516	574 110,60	3 241 885,51	—	—			
Н 2	574 138,31	3 241 855,91	574 138,31	3 241 855,91		—	Долговременный межевой знак
318	574 163,79	3 241 880,60	574 163,79	3 241 880,60			
н 1	574 162,66	3 241 881,79	—	—		0,10	Долговременный межевой знак

2. Сведения о частях границ уточняемого земельного участка с кадастровым номером 80:02:010101:592 :

Обозначение части границ		Горизонтальное проложение (S), м	Описание прохождения части границ	Сведения о согласовании местоположения границ (согласовано/спорное)
от т.	до т.			
1	2	3	4	5
317	н1606У	34,74	—	согласовано
н1606У	Н 2	40,64		
Н 2	318	35,48		
318	317	40,22		

3. Сведения о характеристиках уточняемого земельного участка с кадастровым номером 80:02:010101:592 :

№ п/п	Наименование характеристики земельного участка	Значение характеристики
1	2	3

1	2	3
1.	Адрес земельного участка	—
1.1.	Сведения о местоположении земельного участка (при отсутствии адреса) в структурированном в соответствии с федеральной информационной адресной системой виде	Российская Федерация, Забайкальский край, Могойтуйский р-н, Могойтуй пгт, Олимпийская ул, д 24
1.2.	Дополнительные сведения о местоположении земельного участка	—
2.	Площадь земельного участка ± величина погрешности определения (вычисления) площади ($P \pm \Delta P$), м ²	1 419 ± 13,00
3.	Формула, примененная для вычисления предельной погрешности определения площади земельного участка, с подставленными значениями и итоговые (вычисленные) значения	$3,5*0,10*\sqrt{(1\ 419,00)} = 13$
4.	Площадь земельного участка согласно сведениям Единого государственного реестра недвижимости (Ркад), м ²	1 398,00
5.	Оценка расхождения Р и Ркад ($P - P_{кад}$), м ²	21
6.	Предельный минимальный и максимальный размеры земельного участка (Рмин и Рмакс), м ²	— —
7.	Вид (виды) разрешенного использования	для индивидуального жилищного строительства
7.1.	Дополнительные сведения об использовании земельного участка	—
8.	Кадастровый или иной государственный учетный номер (инвентарный) здания, сооружения, объекта незавершенного строительства, расположенного на земельном участке	—
9.	Сведения о земельных участках (землях общего пользования, территории общего пользования), посредством которых обеспечивается доступ	—
10.	Иные сведения	—
4. Пояснения к сведениям об уточняемом земельном участке с кадастровым номером		80:02:010101:592 :
1.	—	—

1. Сведения о характерных точках границ уточняемого земельного участка с кадастровым номером 80:02:010101:61 :
 Система координат МСК-75, зона 3 Зона № 3

Обозначение характерных точек границ	Координаты, м				Метод определения координат	Формулы, примененные для расчета средней квадратической погрешности определения координат характерных точек границ (Mt), с подставленными в такие формулы значениями и итоговые (вычисленные) значения Mt, м	Описание закрепления точки
	содержатся в Едином государственном реестре недвижимости		определены в результате выполнения комплексных кадастровых работ				
	X	Y	X	Y			
1	2	3	4	5	6	7	8
328	574 294,83	3 242 488,18	—	—	—	0,20	—
556	574 268,62	3 242 519,05	574 268,62	3 242 519,05		—	
557	574 241,82	3 242 495,97	—	—		0,20	
н1380У	—	—	574 241,60	3 242 495,82		—	
329	574 268,13	3 242 465,89	—	—		0,20	
н1381У	—	—	574 268,16	3 242 465,55		—	
1217	574 295,04	3 242 488,00	574 295,04	3 242 488,00		—	
328	574 294,83	3 242 488,18	—	—		0,20	

2. Сведения о частях границ уточняемого земельного участка с кадастровым номером 80:02:010101:61 :

Обозначение части границ		Горизонтальное проложение (S), м	Описание прохождения части границ	Сведения о согласовании местоположения границ (согласовано/спорное)
от т.	до т.			
1	2	3	4	5
556	н1380У	35,63	—	согласовано
н1380У	н1381У	40,27		
н1381У	1217	35,02		
1217	556	40,77		

3. Сведения о характеристиках уточняемого земельного участка с кадастровым номером 80:02:010101:61 :

№ п/п	Наименование характеристики земельного участка	Значение характеристики
1	2	3
1	2	3

1	2	3
1.	Адрес земельного участка	—
1.1.	Сведения о местоположении земельного участка (при отсутствии адреса) в структурированном в соответствии с федеральной информационной адресной системой виде	Российская Федерация, Забайкальский край, Могойтуйский р-н, Могойтуй пгт, Дагбацыренова ул
1.2.	Дополнительные сведения о местоположении земельного участка	—
2.	Площадь земельного участка ± величина погрешности определения (вычисления) площади ($P \pm \Delta P$), м ²	1 431 ± 13,00
3.	Формула, примененная для вычисления предельной погрешности определения площади земельного участка, с подставленными значениями и итоговые (вычисленные) значения	$3,5*0,10*\sqrt{(1\ 431,00)} = 13$
4.	Площадь земельного участка согласно сведениям Единого государственного реестра недвижимости (Ркад), м ²	1 411,00
5.	Оценка расхождения Р и Ркад ($P - P_{кад}$), м ²	20
6.	Предельный минимальный и максимальный размеры земельного участка ($P_{мин}$ и $P_{макс}$), м ²	— —
7.	Вид (виды) разрешенного использования	Под жилую застройку (Индивидуальную)
7.1.	Дополнительные сведения об использовании земельного участка	—
8.	Кадастровый или иной государственный учетный номер (инвентарный) здания, сооружения, объекта незавершенного строительства, расположенного на земельном участке	80:02:010101:334
9.	Сведения о земельных участках (землях общего пользования, территории общего пользования), посредством которых обеспечивается доступ	—
10.	Иные сведения	—
4. Пояснения к сведениям об уточняемом земельном участке с кадастровым номером		80:02:010101:61 :
1.	—	—

1. Сведения о характерных точках границ уточняемого земельного участка с кадастровым номером 80:02:010101:63 :
 Система координат МСК-75, зона 3 Зона № 3

Обозначение характерных точек границ	Координаты, м				Метод определения координат	Формулы, примененные для расчета средней квадратической погрешности определения координат характерных точек границ (Mt), с подставленными в такие формулы значениями и итоговые (вычисленные) значения Mt, м	Описание закрепления точки
	содержатся в Едином государственном реестре недвижимости		определены в результате выполнения комплексных кадастровых работ				
	X	Y	X	Y			
1	2	3	4	5	6	7	8
263	573 669,62	3 241 738,77	573 669,62	3 241 738,77	—	—	—
437	573 673,99	3 241 742,89	573 673,99	3 241 742,89			
436	573 699,08	3 241 766,60	573 699,08	3 241 766,60			
н1437У	—	—	573 672,20	3 241 796,84		0,20	Столб(деревянный, бетонный, кирпичный)
558	573 671,92	3 241 796,57	—	—			
264	573 642,21	3 241 768,82	573 642,21	3 241 768,82			
263	573 669,62	3 241 738,77	573 669,62	3 241 738,77			

2. Сведения о частях границ уточняемого земельного участка с кадастровым номером 80:02:010101:63 :

Обозначение части границ		Горизонтальное проложение (S), м	Описание прохождения части границ	Сведения о согласовании местоположения границ (согласовано/спорное)
от т.	до т.			
1	2	3	4	5
263	437	6,01	—	согласовано
437	436	34,52		
436	н1437У	40,46		
н1437У	264	41,04		
264	263	40,67		

3. Сведения о характеристиках уточняемого земельного участка с кадастровым номером 80:02:010101:63 :

№ п/п	Наименование характеристики земельного участка	Значение характеристики
1	2	3

1	2	3
1.	Адрес земельного участка	Российская Федерация, Забайкальский край, Могойтуйский р-н, Могойтуй пгт, Парадовича ул, д 5
1.1.	Сведения о местоположении земельного участка (при отсутствии адреса) в структурированном в соответствии с федеральной информационной адресной системой виде	—
1.2.	Дополнительные сведения о местоположении земельного участка	—
2.	Площадь земельного участка \pm величина погрешности определения (вычисления) площади ($P \pm \Delta P$), м ²	1 654 \pm 14,00
3.	Формула, примененная для вычисления предельной погрешности определения площади земельного участка, с подставленными значениями и итоговые (вычисленные) значения	$3,5 * 0,10 * \sqrt{(1\ 654,00)} = 14$
4.	Площадь земельного участка согласно сведениям Единого государственного реестра недвижимости (Ркад), м ²	1 646,00
5.	Оценка расхождения P и Ркад ($P - P_{кад}$), м ²	8
6.	Предельный минимальный и максимальный размеры земельного участка (Рмин и Рмакс), м ²	— —
7.	Вид (виды) разрешенного использования	Под жилую застройку (Индивидуальную)
7.1.	Дополнительные сведения об использовании земельного участка	—
8.	Кадастровый или иной государственный учетный номер (инвентарный) здания, сооружения, объекта незавершенного строительства, расположенного на земельном участке	80:02:010101:449
9.	Сведения о земельных участках (землях общего пользования, территории общего пользования), посредством которых обеспечивается доступ	—
10.	Иные сведения	—
4. Пояснения к сведениям об уточняемом земельном участке с кадастровым номером		80:02:010101:63 :
1.	—	—

1. Сведения о характерных точках границ уточняемого земельного участка с кадастровым номером 80:02:010101:65 :
 Система координат МСК-75, зона 3 Зона № 3

Обозначение характерных точек границ	Координаты, м				Метод определения координат	Формулы, примененные для расчета средней квадратической погрешности определения координат характерных точек границ (Mt), с подставленными в такие формулы значениями и итоговые (вычисленные) значения Mt, м	Описание закрепления точки
	содержатся в Едином государственном реестре недвижимости		определены в результате выполнения комплексных кадастровых работ				
	X	Y	X	Y			
1	2	3	4	5	6	7	8
59	573 722,29	3 242 082,53	—	—	—	—	—
н1250У	—	—	573 709,57	3 242 072,34			
60	573 708,93	3 242 071,78	—	—			
61	573 714,47	3 242 066,96	—	—			
н1248У	—	—	573 716,86	3 242 066,26			
н1247У	—	—	573 701,36	3 242 051,69			
1163	573 702,09	3 242 054,11	—	—			
1162	573 729,63	3 242 023,73	573 729,63	3 242 023,73			
560	573 736,27	3 242 016,41	573 736,27	3 242 016,41			
559	573 761,68	3 242 040,26	573 761,68	3 242 040,26			
н1249У	—	—	573 725,69	3 242 075,65			
н1251У	—	—	573 720,14	3 242 080,74			
59	573 722,29	3 242 082,53	—	—			

2. Сведения о частях границ уточняемого земельного участка с кадастровым номером 80:02:010101:65 :

Обозначение части границ		Горизонтальное проложение (S), м	Описание прохождения части границ	Сведения о согласовании местоположения границ (согласовано/спорное)
от т.	до т.			
1	2	3	4	5
н1250У	н1248У	9,49	—	согласовано
н1248У	н1247У	21,27		
н1247У	1162	39,76		
1162	560	9,88		
560	559	34,85		
559	н1249У	50,48		

1	2	3	4	5
н1249У	н1251У	7,53	—	согласовано
н1251У	н1250У	13,50		

3. Сведения о характеристиках уточняемого земельного участка с кадастровым номером 80:02:010101:65 :

№ п/п	Наименование характеристики земельного участка	Значение характеристики
1	2	3
1.	Адрес земельного участка	—
1.1.	Сведения о местоположении земельного участка (при отсутствии адреса) в структурированном в соответствии с федеральной информационной адресной системой виде	Российская Федерация, Забайкальский край, Могойтуйский р-н, Могойтуй пгт, Дагбацыренова ул, 14
1.2.	Дополнительные сведения о местоположении земельного участка	—
2.	Площадь земельного участка ± величина погрешности определения (вычисления) площади ($P \pm \Delta P$), м ²	1 818 ± 15,00
3.	Формула, примененная для вычисления предельной погрешности определения площади земельного участка, с подставленными значениями и итоговые (вычисленные) значения	$3,5*0,10*\sqrt{(1\ 818,00)} = 15$
4.	Площадь земельного участка согласно сведениям Единого государственного реестра недвижимости (Ркад), м ²	1 890,00
5.	Оценка расхождения Р и Ркад ($P - P_{кад}$), м ²	72
6.	Предельный минимальный и максимальный размеры земельного участка (Рмин и Рмакс), м ²	— —
7.	Вид (виды) разрешенного использования	Под жилую застройку (Индивидуальную)
7.1.	Дополнительные сведения об использовании земельного участка	—
8.	Кадастровый или иной государственный учетный номер (инвентарный) здания, сооружения, объекта незавершенного строительства, расположенного на земельном участке	80:02:010101:755; 80:02:010101:721
9.	Сведения о земельных участках (землях общего пользования, территории общего пользования), посредством которых обеспечивается доступ	—
10.	Иные сведения	—

4. Пояснения к сведениям об уточняемом земельном участке с кадастровым номером 80:02:010101:65 :

1.	—
----	---

1. Сведения о характерных точках границ уточняемого земельного участка с кадастровым номером 80:02:010101:69 :
 Система координат МСК-75, зона 3 Зона № 3

Обозначение характерных точек границ	Координаты, м				Метод определения координат	Формулы, примененные для расчета средней квадратической погрешности определения координат характерных точек границ (Mt), с подставленными в такие формулы значениями и итоговые (вычисленные) значения Mt, м	Описание закрепления точки
	содержатся в Едином государственном реестре недвижимости		определены в результате выполнения комплексных кадастровых работ				
	X	Y	X	Y			
1	2	3	4	5	6	7	8
563	574 907,99	3 242 967,10	—	—	—	0,20	—
н1356У	—	—	574 908,14	3 242 967,37		—	
н1355У	—	—	574 881,83	3 242 997,39			
н1357У	—	—	574 854,06	3 242 975,88			
564	574 881,68	3 242 997,23	—	—		0,20	Деревянный столб
565	574 854,48	3 242 975,45	—	—		—	
566	574 880,68	3 242 945,24	574 880,68	3 242 945,24			
563	574 907,99	3 242 967,10	—	—		0,20	—

2. Сведения о частях границ уточняемого земельного участка с кадастровым номером 80:02:010101:69 :

Обозначение части границ		Горизонтальное проложение (S), м	Описание прохождения части границ	Сведения о согласовании местоположения границ (согласовано/спорное)
от т.	до т.			
1	2	3	4	5
н1356У	н1355У	39,92	—	согласовано
н1355У	н1357У	35,13		
н1357У	566	40,59		
566	н1356У	35,27		

3. Сведения о характеристиках уточняемого земельного участка с кадастровым номером 80:02:010101:69 :

№ п/п	Наименование характеристики земельного участка	Значение характеристики
1	2	3
1	2	3

1	2	3
1.	Адрес земельного участка	—
1.1.	Сведения о местоположении земельного участка (при отсутствии адреса) в структурированном в соответствии с федеральной информационной адресной системой виде	Российская Федерация, Забайкальский край, Могойтуйский р-н, Могойтуй пгт, Дагбацыренова ул, д 99
1.2.	Дополнительные сведения о местоположении земельного участка	—
2.	Площадь земельного участка ± величина погрешности определения (вычисления) площади ($P \pm \Delta P$), м ²	1 415 ± 13,00
3.	Формула, примененная для вычисления предельной погрешности определения площади земельного участка, с подставленными значениями и итоговые (вычисленные) значения	$3,5 * 0,10 * \sqrt{(1\ 415,00)} = 13$
4.	Площадь земельного участка согласно сведениям Единого государственного реестра недвижимости (Ркад), м ²	1 396,00
5.	Оценка расхождения Р и Ркад ($P - P_{кад}$), м ²	19
6.	Предельный минимальный и максимальный размеры земельного участка (Рмин и Рмакс), м ²	— —
7.	Вид (виды) разрешенного использования	Под жилую застройку (Индивидуальную)
7.1.	Дополнительные сведения об использовании земельного участка	—
8.	Кадастровый или иной государственный учетный номер (инвентарный) здания, сооружения, объекта незавершенного строительства, расположенного на земельном участке	80:02:010101:325
9.	Сведения о земельных участках (землях общего пользования, территории общего пользования), посредством которых обеспечивается доступ	—
10.	Иные сведения	—
4. Пояснения к сведениям об уточняемом земельном участке с кадастровым номером		80:02:010101:69 :
1.	—	—

1. Сведения о характерных точках границ уточняемого земельного участка с кадастровым номером 80:02:010101:71 :
 Система координат МСК-75, зона 3 Зона № 3

Обозначение характерных точек границ	Координаты, м				Метод определения координат	Формулы, примененные для расчета средней квадратической погрешности определения координат характерных точек границ (Mt), с подставленными в такие формулы значениями и итоговые (вычисленные) значения Mt, м	Описание закрепления точки
	содержатся в Едином государственном реестре недвижимости		определены в результате выполнения комплексных кадастровых работ				
	X	Y	X	Y			
1	2	3	4	5	6	7	8
186	573 901,05	3 241 740,57	—	—	—	0,20	—
2	573 875,25	3 241 716,35	—	—			Долговременный межевой знак
1	573 903,39	3 241 686,60	573 903,39	3 241 686,60		—	—
187	573 928,95	3 241 710,96	573 928,95	3 241 710,96			
н1582У	—	—	573 900,76	3 241 740,94			
н1583У	—	—	573 874,96	3 241 716,87			
186	573 901,05	3 241 740,57	—	—	0,20		

2. Сведения о частях границ уточняемого земельного участка с кадастровым номером 80:02:010101:71 :

Обозначение части границ		Горизонтальное проложение (S), м	Описание прохождения части границ	Сведения о согласовании местоположения границ (согласовано/спорное)
от т.	до т.			
1	2	3	4	5
1	187	35,31	—	согласовано
187	н1582У	41,15		
н1582У	н1583У	35,28		
н1583У	1	41,53		

3. Сведения о характеристиках уточняемого земельного участка с кадастровым номером 80:02:010101:71 :

№ п/п	Наименование характеристики земельного участка	Значение характеристики
1	2	3
1	2	3

1	2	3
1.	Адрес земельного участка	—
1.1.	Сведения о местоположении земельного участка (при отсутствии адреса) в структурированном в соответствии с федеральной информационной адресной системой виде	Российская Федерация, Забайкальский край, Могойтуйский р-н, Могойтуй пгт, Северный пер, 11
1.2.	Дополнительные сведения о местоположении земельного участка	—
2.	Площадь земельного участка ± величина погрешности определения (вычисления) площади ($P \pm \Delta P$), м ²	1 459 ± 13,00
3.	Формула, примененная для вычисления предельной погрешности определения площади земельного участка, с подставленными значениями и итоговые (вычисленные) значения	$3,5*0,10*\sqrt{(1\ 459,00)} = 13$
4.	Площадь земельного участка согласно сведениям Единого государственного реестра недвижимости (Ркад), м ²	1 443,00
5.	Оценка расхождения Р и Ркад ($P - P_{кад}$), м ²	16
6.	Предельный минимальный и максимальный размеры земельного участка (Рмин и Рмакс), м ²	— —
7.	Вид (виды) разрешенного использования	Под жилую застройку (Индивидуальную)
7.1.	Дополнительные сведения об использовании земельного участка	—
8.	Кадастровый или иной государственный учетный номер (инвентарный) здания, сооружения, объекта незавершенного строительства, расположенного на земельном участке	80:02:010101:636
9.	Сведения о земельных участках (землях общего пользования, территории общего пользования), посредством которых обеспечивается доступ	—
10.	Иные сведения	—
4. Пояснения к сведениям об уточняемом земельном участке с кадастровым номером		80:02:010101:71 :
1.	—	—

1. Сведения о характерных точках границ уточняемого земельного участка с кадастровым номером 80:02:010101:73 :
 Система координат МСК-75, зона 3 Зона № 3

Обозначение характерных точек границ	Координаты, м				Метод определения координат	Формулы, примененные для расчета средней квадратической погрешности определения координат характерных точек границ (Mt), с подставленными в такие формулы значениями и итоговые (вычисленные) значения Mt, м	Описание закрепления точки
	содержатся в Едином государственном реестре недвижимости		определены в результате выполнения комплексных кадастровых работ				
	X	Y	X	Y			
1	2	3	4	5	6	7	8
435	573 726,19	3 241 736,69	573 726,19	3 241 736,69	—	—	—
569	573 751,76	3 241 760,90	573 751,76	3 241 760,90			Столб(деревянный, бетонный, кирпичный)
570	573 724,52	3 241 791,03	573 724,52	3 241 791,03			
436	573 699,08	3 241 766,60	573 699,08	3 241 766,60			
435	573 726,19	3 241 736,69	573 726,19	3 241 736,69			

2. Сведения о частях границ уточняемого земельного участка с кадастровым номером 80:02:010101:73 :

Обозначение части границ		Горизонтальное проложение (S), м	Описание прохождения части границ	Сведения о согласовании местоположения границ (согласовано/спорное)
от т.	до т.			
1	2	3	4	5
435	569	35,21	—	согласовано
569	570	40,62		
570	436	35,27		
436	435	40,37		

3. Сведения о характеристиках уточняемого земельного участка с кадастровым номером 80:02:010101:73 :

№ п/п	Наименование характеристики земельного участка	Значение характеристики
1	2	3

1	2	3
1.	Адрес земельного участка	—
1.1.	Сведения о местоположении земельного участка (при отсутствии адреса) в структурированном в соответствии с федеральной информационной адресной системой виде	Российская Федерация, Забайкальский край, Могойтуйский р-н, Могойтуй пгт, Бальжимы Доржиевой ул, д 8
1.2.	Дополнительные сведения о местоположении земельного участка	—
2.	Площадь земельного участка ± величина погрешности определения (вычисления) площади ($P \pm \Delta P$), м ²	1 427 ± 13,00
3.	Формула, примененная для вычисления предельной погрешности определения площади земельного участка, с подставленными значениями и итоговые (вычисленные) значения	$3,5 * 0,10 * \sqrt{(1\ 427,00)} = 13$
4.	Площадь земельного участка согласно сведениям Единого государственного реестра недвижимости (Ркад), м ²	1 427,00
5.	Оценка расхождения Р и Ркад ($P - P_{кад}$), м ²	0
6.	Предельный минимальный и максимальный размеры земельного участка (Рмин и Рмакс), м ²	— —
7.	Вид (виды) разрешенного использования	Под жилую застройку (Индивидуальную)
7.1.	Дополнительные сведения об использовании земельного участка	—
8.	Кадастровый или иной государственный учетный номер (инвентарный) здания, сооружения, объекта незавершенного строительства, расположенного на земельном участке	80:02:010101:749
9.	Сведения о земельных участках (землях общего пользования, территории общего пользования), посредством которых обеспечивается доступ	—
10.	Иные сведения	—
4. Пояснения к сведениям об уточняемом земельном участке с кадастровым номером		80:02:010101:73 :
1.		—

1. Сведения о характерных точках границ уточняемого земельного участка с кадастровым номером 80:02:010101:75 :
 Система координат МСК-75, зона 3 Зона № 3

Обозначение характерных точек границ	Координаты, м				Метод определения координат	Формулы, примененные для расчета средней квадратической погрешности определения координат характерных точек границ (Mt), с подставленными в такие формулы значениями и итоговые (вычисленные) значения Mt, м	Описание закрепления точки
	содержатся в Едином государственном реестре недвижимости		определены в результате выполнения комплексных кадастровых работ				
	X	Y	X	Y			
1	2	3	4	5	6	7	8
525	573 882,88	3 241 860,42	—	—	—	0,20	—
540	573 857,58	3 241 836,38	—	—			
138	573 884,85	3 241 807,36	—	—			
н1553У	—	—	573 885,08	3 241 807,48		—	
н1554У	—	—	573 910,41	3 241 831,35			
н1551У	—	—	573 910,10	3 241 831,66		0,20	
526	573 910,37	3 241 831,26	—	—			
н1550У	—	—	573 882,76	3 241 860,54		—	
н1552У	—	—	573 857,37	3 241 836,85			
525	573 882,88	3 241 860,42	—	—		0,20	

2. Сведения о частях границ уточняемого земельного участка с кадастровым номером 80:02:010101:75 :

Обозначение части границ		Горизонтальное проложение (S), м	Описание прохождения части границ	Сведения о согласовании местоположения границ (согласовано/спорное)
от т.	до т.			
1	2	3	4	5
н1553У	н1554У	34,80	—	согласовано
н1554У	н1551У	0,44		
н1551У	н1550У	39,77		
н1550У	н1552У	34,73		
н1552У	н1553У	40,38		

3. Сведения о характеристиках уточняемого земельного участка с кадастровым номером 80:02:010101:75 :

№ п/п	Наименование характеристики земельного участка	Значение характеристики
1	2	3
1	2	3

1	2	3
1.	Адрес земельного участка	—
1.1.	Сведения о местоположении земельного участка (при отсутствии адреса) в структурированном в соответствии с федеральной информационной адресной системой виде	Российская Федерация, Забайкальский край, Могойтуйский р-н, Могойтуй пгт, Бальжимы Доржиевой ул
1.2.	Дополнительные сведения о местоположении земельного участка	—
2.	Площадь земельного участка ± величина погрешности определения (вычисления) площади ($P \pm \Delta P$), м ²	1 401 ± 13,00
3.	Формула, примененная для вычисления предельной погрешности определения площади земельного участка, с подставленными значениями и итоговые (вычисленные) значения	$3,5 * 0,10 * \sqrt{(1\ 401,00)} = 13$
4.	Площадь земельного участка согласно сведениям Единого государственного реестра недвижимости (Ркад), м ²	1 396,00
5.	Оценка расхождения Р и Ркад ($P - P_{кад}$), м ²	5
6.	Предельный минимальный и максимальный размеры земельного участка (Рмин и Рмакс), м ²	— —
7.	Вид (виды) разрешенного использования	Под жилую застройку (Индивидуальную)
7.1.	Дополнительные сведения об использовании земельного участка	—
8.	Кадастровый или иной государственный учетный номер (инвентарный) здания, сооружения, объекта незавершенного строительства, расположенного на земельном участке	80:02:010101:664
9.	Сведения о земельных участках (землях общего пользования, территории общего пользования), посредством которых обеспечивается доступ	—
10.	Иные сведения	—
4. Пояснения к сведениям об уточняемом земельном участке с кадастровым номером		80:02:010101:75 :
1.		—

1. Сведения о характерных точках границ уточняемого земельного участка с кадастровым номером 80:02:010101:77 :
 Система координат МСК-75, зона 3 Зона № 3

Обозначение характерных точек границ	Координаты, м				Метод определения координат	Формулы, примененные для расчета средней квадратической погрешности определения координат характерных точек границ (Mt), с подставленными в такие формулы значениями и итоговые (вычисленные) значения Mt, м	Описание закрепления точки
	содержатся в Едином государственном реестре недвижимости		определены в результате выполнения комплексных кадастровых работ				
	X	Y	X	Y			
1	2	3	4	5	6	7	8
1	574 991,04	3 243 035,68	574 991,04	3 243 035,68	—	—	—
2	574 965,76	3 243 063,87	574 965,76	3 243 063,87			
н1354У	—	—	574 937,42	3 243 041,54			
571	574 936,73	3 243 041,21	—	—		0,20	Долговременный межевой знак
572	574 966,62	3 243 012,20	574 966,62	3 243 012,20		—	
1	574 991,04	3 243 035,68	574 991,04	3 243 035,68		—	

2. Сведения о частях границ уточняемого земельного участка с кадастровым номером 80:02:010101:77 :

Обозначение части границ		Горизонтальное проложение (S), м	Описание прохождения части границ	Сведения о согласовании местоположения границ (согласовано/спорное)
от т.	до т.			
1	2	3	4	5
1	2	37,86	—	согласовано
2	н1354У	36,08		
н1354У	572	41,39		
572	1	33,88		

3. Сведения о характеристиках уточняемого земельного участка с кадастровым номером 80:02:010101:77 :

№ п/п	Наименование характеристики земельного участка	Значение характеристики
1	2	3
1	2	3

1	2	3
1.	Адрес земельного участка	—
1.1.	Сведения о местоположении земельного участка (при отсутствии адреса) в структурированном в соответствии с федеральной информационной адресной системой виде	Российская Федерация, Забайкальский край, Могойтуйский р-н, Могойтуй пгт, Дагбацыренова ул, 105
1.2.	Дополнительные сведения о местоположении земельного участка	—
2.	Площадь земельного участка ± величина погрешности определения (вычисления) площади ($P \pm \Delta P$), м ²	1 383 ± 13,00
3.	Формула, примененная для вычисления предельной погрешности определения площади земельного участка, с подставленными значениями и итоговые (вычисленные) значения	$3,5 * 0,10 * \sqrt{(1\ 383,00)} = 13$
4.	Площадь земельного участка согласно сведениям Единого государственного реестра недвижимости (Ркад), м ²	1 401,00
5.	Оценка расхождения Р и Ркад ($P - P_{кад}$), м ²	18
6.	Предельный минимальный и максимальный размеры земельного участка (Рмин и Рмакс), м ²	— —
7.	Вид (виды) разрешенного использования	Под жилую застройку (Индивидуальную)
7.1.	Дополнительные сведения об использовании земельного участка	—
8.	Кадастровый или иной государственный учетный номер (инвентарный) здания, сооружения, объекта незавершенного строительства, расположенного на земельном участке	80:02:010101:735
9.	Сведения о земельных участках (землях общего пользования, территории общего пользования), посредством которых обеспечивается доступ	—
10.	Иные сведения	—
4. Пояснения к сведениям об уточняемом земельном участке с кадастровым номером		80:02:010101:77 :
1.	—	—

1. Сведения о характерных точках границ уточняемого земельного участка с кадастровым номером 80:02:010101:81 :
 Система координат МСК-75, зона 3 Зона № 3

Обозначение характерных точек границ	Координаты, м				Метод определения координат	Формулы, примененные для расчета средней квадратической погрешности определения координат характерных точек границ (Mt), с подставленными в такие формулы значениями и итоговые (вычисленные) значения Mt, м	Описание закрепления точки
	содержатся в Едином государственном реестре недвижимости		определены в результате выполнения комплексных кадастровых работ				
	X	Y	X	Y			
1	2	3	4	5	6	7	8
271	574 390,91	3 242 511,29	574 390,91	3 242 511,29	—	—	Деревянный столб
575	574 419,82	3 242 534,13	574 419,82	3 242 534,13			Закрепление отсутствует
520	574 392,78	3 242 565,37	574 392,78	3 242 565,37			
519	574 391,49	3 242 564,39	—	—		0,20	Столб (деревянный, бетонный, кирпичный)
272	574 364,85	3 242 543,50	574 364,85	3 242 543,50		—	
271	574 390,91	3 242 511,29	574 390,91	3 242 511,29		—	Деревянный столб

2. Сведения о частях границ уточняемого земельного участка с кадастровым номером 80:02:010101:81 :

Обозначение части границ		Горизонтальное проложение (S), м	Описание прохождения части границ	Сведения о согласовании местоположения границ (согласовано/спорное)
от т.	до т.			
1	2	3	4	5
271	575	36,84	—	согласовано
575	520	41,32		
520	272	35,47		
272	271	41,43		

3. Сведения о характеристиках уточняемого земельного участка с кадастровым номером 80:02:010101:81 :

№ п/п	Наименование характеристики земельного участка	Значение характеристики
1	2	3

1	2	3
1.	Адрес земельного участка	—
1.1.	Сведения о местоположении земельного участка (при отсутствии адреса) в структурированном в соответствии с федеральной информационной адресной системой виде	Российская Федерация, Забайкальский край, Могойтуйский р-н, Могойтуй пгт, Парадовича ул
1.2.	Дополнительные сведения о местоположении земельного участка	—
2.	Площадь земельного участка ± величина погрешности определения (вычисления) площади ($P \pm \Delta P$), м ²	1 495 ± 14,00
3.	Формула, примененная для вычисления предельной погрешности определения площади земельного участка, с подставленными значениями и итоговые (вычисленные) значения	$3,5*0,10*\sqrt{(1\ 495,00)} = 14$
4.	Площадь земельного участка согласно сведениям Единого государственного реестра недвижимости (Ркад), м ²	1 496,00
5.	Оценка расхождения Р и Ркад ($P - P_{кад}$), м ²	1
6.	Предельный минимальный и максимальный размеры земельного участка ($P_{мин}$ и $P_{макс}$), м ²	— —
7.	Вид (виды) разрешенного использования	Под жилую застройку (Индивидуальную)
7.1.	Дополнительные сведения об использовании земельного участка	—
8.	Кадастровый или иной государственный учетный номер (инвентарный) здания, сооружения, объекта незавершенного строительства, расположенного на земельном участке	80:02:010101:304
9.	Сведения о земельных участках (землях общего пользования, территории общего пользования), посредством которых обеспечивается доступ	—
10.	Иные сведения	—
4. Пояснения к сведениям об уточняемом земельном участке с кадастровым номером		80:02:010101:81 :
1.	—	—

1. Сведения о характерных точках границ уточняемого земельного участка с кадастровым номером 80:02:010101:83 :
 Система координат МСК-75, зона 3 Зона № 3

Обозначение характерных точек границ	Координаты, м				Метод определения координат	Формулы, примененные для расчета средней квадратической погрешности определения координат характерных точек границ (Mt), с подставленными в такие формулы значениями и итоговые (вычисленные) значения Mt, м	Описание закрепления точки
	содержатся в Едином государственном реестре недвижимости		определены в результате выполнения комплексных кадастровых работ				
	X	Y	X	Y			
1	2	3	4	5	6	7	8
576	574 577,08	3 242 584,85	574 583,84	3 242 576,80	—	0,20	—
577/н577	574 552,84	3 242 616,36	574 559,04	3 242 608,52			
578/н578	574 525,39	3 242 594,82	574 531,37	3 242 586,54			
579	574 549,81	3 242 563,41	574 557,03	3 242 554,73			
576	574 577,08	3 242 584,85	574 583,84	3 242 576,80			
576	574 577,08	3 242 584,85	574 583,84	3 242 576,80			

2. Сведения о частях границ уточняемого земельного участка с кадастровым номером 80:02:010101:83 :

Обозначение части границ		Горизонтальное проложение (S), м	Описание прохождения части границ	Сведения о согласовании местоположения границ (согласовано/спорное)
от т.	до т.			
1	2	3	4	5
576	н577	40,26	—	согласовано
н577	н578	35,34		
н578	579	40,87		
579	576	34,73		

3. Сведения о характеристиках уточняемого земельного участка с кадастровым номером 80:02:010101:83 :

№ п/п	Наименование характеристики земельного участка	Значение характеристики
1	2	3
1	2	3

1	2	3
1.	Адрес земельного участка	687420, Российская Федерация, Забайкальский край, Могойтуйский р-н, Могойтуй пгт, Парадовича ул, д 71
1.1.	Сведения о местоположении земельного участка (при отсутствии адреса) в структурированном в соответствии с федеральной информационной адресной системой виде	—
1.2.	Дополнительные сведения о местоположении земельного участка	—
2.	Площадь земельного участка \pm величина погрешности определения (вычисления) площади ($P \pm \Delta P$), м ²	1 421 \pm 13,00
3.	Формула, примененная для вычисления предельной погрешности определения площади земельного участка, с подставленными значениями и итоговые (вычисленные) значения	$3,5 * 0,10 * \sqrt{(1\ 421,00)} = 13$
4.	Площадь земельного участка согласно сведениям Единого государственного реестра недвижимости (Ркад), м ²	1 384,00
5.	Оценка расхождения Р и Ркад ($P - P_{кад}$), м ²	37
6.	Предельный минимальный и максимальный размеры земельного участка ($P_{мин}$ и $P_{макс}$), м ²	— —
7.	Вид (виды) разрешенного использования	Под жилую застройку (Индивидуальную)
7.1.	Дополнительные сведения об использовании земельного участка	—
8.	Кадастровый или иной государственный учетный номер (инвентарный) здания, сооружения, объекта незавершенного строительства, расположенного на земельном участке	80:02:010101:275
9.	Сведения о земельных участках (землях общего пользования, территории общего пользования), посредством которых обеспечивается доступ	—
10.	Иные сведения	—
4. Пояснения к сведениям об уточняемом земельном участке с кадастровым номером		80:02:010101:83 :
1.	—	—

1. Сведения о характерных точках границ уточняемого земельного участка с кадастровым номером 80:02:010101:85 :
 Система координат МСК-75, зона 3 Зона № 3

Обозначение характерных точек границ	Координаты, м				Метод определения координат	Формулы, примененные для расчета средней квадратической погрешности определения координат характерных точек границ (Mt), с подставленными в такие формулы значениями и итоговые (вычисленные) значения Mt, м	Описание закрепления точки
	содержатся в Едином государственном реестре недвижимости		определены в результате выполнения комплексных кадастровых работ				
	X	Y	X	Y			
1	2	3	4	5	6	7	8
176	574 764,16	3 242 853,06	—	—	—	0,20	Столб деревянный
1	574 738,76	3 242 833,27	—	—		0,10	Угол забора (изгороди, ограды
581	574 765,07	3 242 800,71	—	—		0,20	—
н1410У	—	—	574 768,13	3 242 803,06		—	
580	574 792,84	3 242 821,99	—	—		0,20	
н1408У	—	—	574 794,97	3 242 823,21		—	
н1409У	—	—	574 768,12	3 242 855,32		—	
379	574 790,80	3 242 824,19	—	—		0,20	
н1364У	—	—	574 764,81	3 242 852,79		—	
н1366У	—	—	574 750,61	3 242 841,97		—	
н1369У	—	—	574 739,02	3 242 832,90		—	
н1411У	—	—	574 761,95	3 242 809,31		—	
н1412У	—	—	574 763,13	3 242 809,56		—	
176	574 764,16	3 242 853,06	—	—		0,20	Столб деревянный

2. Сведения о частях границ уточняемого земельного участка с кадастровым номером 80:02:010101:85 :

Обозначение части границ		Горизонтальное проложение (S), м	Описание прохождения части границ	Сведения о согласовании местоположения границ (согласовано/спорное)
от т.	до т.			
1	2	3	4	5
н1410У	н1408У	33,56	—	согласовано
н1408У	н1409У	41,86		
н1409У	н1364У	4,17		
н1364У	н1366У	17,85		

1	2	3	4	5
н1366У	н1369У	14,72	—	согласовано
н1369У	н1411У	32,90		
н1411У	н1412У	1,21		
н1412У	н1410У	8,20		

3. Сведения о характеристиках уточняемого земельного участка с кадастровым номером 80:02:010101:85 :

№ п/п	Наименование характеристики земельного участка	Значение характеристики
1	2	3
1.	Адрес земельного участка	—
1.1.	Сведения о местоположении земельного участка (при отсутствии адреса) в структурированном в соответствии с федеральной информационной адресной системой виде	Российская Федерация, Забайкальский край, Могойтуйский р-н, Могойтуй пгт, Парадовича ул, д 92
1.2.	Дополнительные сведения о местоположении земельного участка	—
2.	Площадь земельного участка ± величина погрешности определения (вычисления) площади ($P \pm \Delta P$), м ²	1 461 ± 13,00
3.	Формула, примененная для вычисления предельной погрешности определения площади земельного участка, с подставленными значениями и итоговые (вычисленные) значения	$3,5 * 0,10 * \sqrt{(1\ 461,00)} = 13$
4.	Площадь земельного участка согласно сведениям Единого государственного реестра недвижимости (Ркад), м ²	1 411,00
5.	Оценка расхождения Р и Ркад ($P - P_{кад}$), м ²	50
6.	Предельный минимальный и максимальный размеры земельного участка (Рмин и Рмакс), м ²	— —
7.	Вид (виды) разрешенного использования	Под жилую застройку (Индивидуальную)
7.1.	Дополнительные сведения об использовании земельного участка	—
8.	Кадастровый или иной государственный учетный номер (инвентарный) здания, сооружения, объекта незавершенного строительства, расположенного на земельном участке	80:02:010101:577
9.	Сведения о земельных участках (землях общего пользования, территории общего пользования), посредством которых обеспечивается доступ	—
10.	Иные сведения	—

4. Пояснения к сведениям об уточняемом земельном участке с кадастровым номером 80:02:010101:85 :

1.	—
----	---

1. Сведения о характерных точках границ уточняемого земельного участка с кадастровым номером 80:02:010101:87 :
 Система координат МСК-75, зона 3 Зона № 3

Обозначение характерных точек границ	Координаты, м				Метод определения координат	Формулы, примененные для расчета средней квадратической погрешности определения координат характерных точек границ (Mt), с подставленными в такие формулы значениями и итоговые (вычисленные) значения Mt, м	Описание закрепления точки
	содержатся в Едином государственном реестре недвижимости		определены в результате выполнения комплексных кадастровых работ				
	X	Y	X	Y			
1	2	3	4	5	6	7	8
158	574 819,71	3 242 899,52	—	—	—	0,20	—
583	574 850,31	3 242 866,96	—	—		—	
н1406У	—	—	574 851,04	3 242 866,21		0,10	
9	574 877,40	3 242 886,24	—	—		—	
3	574 876,95	3 242 886,56	574 876,95	3 242 886,56		—	Закрепление отсутствует
406	574 851,83	3 242 925,20	574 851,83	3 242 925,20			Деревянный столб
н1358У	—	—	574 823,81	3 242 902,86			—
н1407У	—	—	574 820,47	3 242 899,90		0,20	—
159	574 823,53	3 242 903,01	—	—			
158	574 819,71	3 242 899,52	—	—			

2. Сведения о частях границ уточняемого земельного участка с кадастровым номером 80:02:010101:87 :

Обозначение части границ		Горизонтальное проложение (S), м	Описание прохождения части границ	Сведения о согласовании местоположения границ (согласовано/спорное)
от т.	до т.			
1	2	3	4	5
н1406У	3	32,95	—	согласовано
3	406	46,09		
406	н1358У	35,84		
н1358У	н1407У	4,46		
н1407У	н1406У	45,49		

3. Сведения о характеристиках уточняемого земельного участка с кадастровым номером 80:02:010101:87 :

№ п/п	Наименование характеристики земельного участка	Значение характеристики
1	2	3

1	2	3
1.	Адрес земельного участка	—
1.1.	Сведения о местоположении земельного участка (при отсутствии адреса) в структурированном в соответствии с федеральной информационной адресной системой виде	Российская Федерация, Забайкальский край, Могойтуйский р-н, Могойтуй пгт, Парадовича ул, д 98
1.2.	Дополнительные сведения о местоположении земельного участка	—
2.	Площадь земельного участка ± величина погрешности определения (вычисления) площади ($P \pm \Delta P$), м ²	1 675 ± 14,00
3.	Формула, примененная для вычисления предельной погрешности определения площади земельного участка, с подставленными значениями и итоговые (вычисленные) значения	$3,5*0,10*\sqrt{(1\ 675,00)} = 14$
4.	Площадь земельного участка согласно сведениям Единого государственного реестра недвижимости (Ркад), м ²	1 684,00
5.	Оценка расхождения Р и Ркад ($P - P_{кад}$), м ²	9
6.	Предельный минимальный и максимальный размеры земельного участка (Рмин и Рмакс), м ²	— —
7.	Вид (виды) разрешенного использования	Под жилую застройку (Индивидуальную)
7.1.	Дополнительные сведения об использовании земельного участка	—
8.	Кадастровый или иной государственный учетный номер (инвентарный) здания, сооружения, объекта незавершенного строительства, расположенного на земельном участке	80:02:010101:624
9.	Сведения о земельных участках (землях общего пользования, территории общего пользования), посредством которых обеспечивается доступ	—
10.	Иные сведения	—
4. Пояснения к сведениям об уточняемом земельном участке с кадастровым номером		80:02:010101:87 :
1.	—	—

1. Сведения о характерных точках границ уточняемого земельного участка с кадастровым номером 80:02:010101:89 :
 Система координат МСК-75, зона 3 Зона № 3

Обозначение характерных точек границ	Координаты, м				Метод определения координат	Формулы, примененные для расчета средней квадратической погрешности определения координат характерных точек границ (Mt), с подставленными в такие формулы значениями и итоговые (вычисленные) значения Mt, м	Описание закрепления точки
	содержатся в Едином государственном реестре недвижимости		определены в результате выполнения комплексных кадастровых работ				
	X	Y	X	Y			
1	2	3	4	5	6	7	8
157	574 794,00	3 242 876,01	574 794,00	3 242 876,01	—	—	—
378	574 817,94	3 242 846,71	—	—		0,20	
584	574 820,69	3 242 843,34	—	—		—	
10	574 820,98	3 242 842,94	574 820,98	3 242 842,94		—	
н1406У	—	—	574 851,04	3 242 866,21		0,20	
583	574 850,31	3 242 866,96	—	—		—	
585	574 821,88	3 242 897,22	—	—		0,20	
н1407У	—	—	574 820,47	3 242 899,90		—	
158	574 819,71	3 242 899,52	—	—		0,20	
157	574 794,00	3 242 876,01	574 794,00	3 242 876,01		—	

2. Сведения о частях границ уточняемого земельного участка с кадастровым номером 80:02:010101:89 :

Обозначение части границ		Горизонтальное проложение (S), м	Описание прохождения части границ	Сведения о согласовании местоположения границ (согласовано/спорное)
от т.	до т.			
1	2	3	4	5
157	10	42,68	—	согласовано
10	н1406У	38,01		
н1406У	н1407У	45,49		
н1407У	157	35,66		

3. Сведения о характеристиках уточняемого земельного участка с кадастровым номером 80:02:010101:89 :

№ п/п	Наименование характеристики земельного участка	Значение характеристики
1	2	3
1		

1	2	3
1.	Адрес земельного участка	—
1.1.	Сведения о местоположении земельного участка (при отсутствии адреса) в структурированном в соответствии с федеральной информационной адресной системой виде	Российская Федерация, Забайкальский край, Могойтуйский р-н, Могойтуй пгт, Парадовича ул, д 96
1.2.	Дополнительные сведения о местоположении земельного участка	—
2.	Площадь земельного участка ± величина погрешности определения (вычисления) площади ($P \pm \Delta P$), м ²	1 622 ± 14,00
3.	Формула, примененная для вычисления предельной погрешности определения площади земельного участка, с подставленными значениями и итоговые (вычисленные) значения	$3,5*0,10*\sqrt{(1\ 622,00)} = 14$
4.	Площадь земельного участка согласно сведениям Единого государственного реестра недвижимости (Ркад), м ²	1 578,00
5.	Оценка расхождения Р и Ркад ($P - P_{кад}$), м ²	44
6.	Предельный минимальный и максимальный размеры земельного участка ($P_{мин}$ и $P_{макс}$), м ²	— —
7.	Вид (виды) разрешенного использования	Под жилую застройку (Индивидуальную)
7.1.	Дополнительные сведения об использовании земельного участка	—
8.	Кадастровый или иной государственный учетный номер (инвентарный) здания, сооружения, объекта незавершенного строительства, расположенного на земельном участке	—
9.	Сведения о земельных участках (землях общего пользования, территории общего пользования), посредством которых обеспечивается доступ	—
10.	Иные сведения	—
4. Пояснения к сведениям об уточняемом земельном участке с кадастровым номером		80:02:010101:89 :
1.	—	—

1. Сведения о характерных точках границ уточняемого земельного участка с кадастровым номером 80:02:010101:91 :
 Система координат МСК-75, зона 3 Зона № 3

Обозначение характерных точек границ	Координаты, м				Метод определения координат	Формулы, примененные для расчета средней квадратической погрешности определения координат характерных точек границ (Mt), с подставленными в такие формулы значениями и итоговые (вычисленные) значения Mt, м	Описание закрепления точки
	содержатся в Едином государственном реестре недвижимости		определены в результате выполнения комплексных кадастровых работ				
	X	Y	X	Y			
1	2	3	4	5	6	7	8
563	574 907,99	3 242 967,10	—	—	—	0,20	—
574	574 938,65	3 242 988,66	574 938,65	3 242 988,66		Долговременный межевой знак	
573	574 909,12	3 243 019,74	574 909,12	3 243 019,74			
н1355У	—	—	574 881,83	3 242 997,39			
н1356У	—	—	574 908,14	3 242 967,37			
564	574 881,68	3 242 997,23	—	—		0,20	—
563	574 907,99	3 242 967,10	—	—			

2. Сведения о частях границ уточняемого земельного участка с кадастровым номером 80:02:010101:91 :

Обозначение части границ		Горизонтальное проложение (S), м	Описание прохождения части границ	Сведения о согласовании местоположения границ (согласовано/спорное)
от т.	до т.			
1	2	3	4	5
574	573	42,87	—	согласовано
573	н1355У	35,27		
н1355У	н1356У	39,92		
н1356У	574	37,20		

3. Сведения о характеристиках уточняемого земельного участка с кадастровым номером 80:02:010101:91 :

№ п/п	Наименование характеристики земельного участка	Значение характеристики
1	2	3
1	2	3

1	2	3
1.	Адрес земельного участка	—
1.1.	Сведения о местоположении земельного участка (при отсутствии адреса) в структурированном в соответствии с федеральной информационной адресной системой виде	Российская Федерация, Забайкальский край, Могойтуйский р-н, Могойтуй пгт, Дагбацыренова ул, д 101
1.2.	Дополнительные сведения о местоположении земельного участка	—
2.	Площадь земельного участка ± величина погрешности определения (вычисления) площади ($P \pm \Delta P$), м ²	1 492 ± 14,00
3.	Формула, примененная для вычисления предельной погрешности определения площади земельного участка, с подставленными значениями и итоговые (вычисленные) значения	$3,5 * 0,10 * \sqrt{(1\ 492,00)} = 14$
4.	Площадь земельного участка согласно сведениям Единого государственного реестра недвижимости (Ркад), м ²	1 505,00
5.	Оценка расхождения Р и Ркад ($P - P_{кад}$), м ²	13
6.	Предельный минимальный и максимальный размеры земельного участка (Рмин и Рмакс), м ²	— —
7.	Вид (виды) разрешенного использования	Под жилую застройку (Индивидуальную)
7.1.	Дополнительные сведения об использовании земельного участка	—
8.	Кадастровый или иной государственный учетный номер (инвентарный) здания, сооружения, объекта незавершенного строительства, расположенного на земельном участке	—
9.	Сведения о земельных участках (землях общего пользования, территории общего пользования), посредством которых обеспечивается доступ	—
10.	Иные сведения	—
4. Пояснения к сведениям об уточняемом земельном участке с кадастровым номером		80:02:010101:91 :
1.	—	—

1. Сведения о характерных точках границ уточняемого земельного участка с кадастровым номером 80:02:010101:93 :
 Система координат МСК-75, зона 3 Зона № 3

Обозначение характерных точек границ	Координаты, м				Метод определения координат	Формулы, примененные для расчета средней квадратической погрешности определения координат характерных точек границ (Mt), с подставленными в такие формулы значениями и итоговые (вычисленные) значения Mt, м	Описание закрепления точки
	содержатся в Едином государственном реестре недвижимости		определены в результате выполнения комплексных кадастровых работ				
	X	Y	X	Y			
1	2	3	4	5	6	7	8
1	574 738,76	3 242 833,27	—	—	—	0,10	Угол забора (изгороди, ограды
552	574 710,90	3 242 811,98	—	—		0,20	
586	574 737,13	3 242 778,99	574 737,13	3 242 778,99		—	—
н1410У	—	—	574 768,13	3 242 803,06			
н1412У	—	—	574 763,13	3 242 809,56			
н1411У	—	—	574 761,95	3 242 809,31			
581	574 765,07	3 242 800,71	—	—		0,20	—
н1369У	—	—	574 739,02	3 242 832,90		—	
н1413У	—	—	574 713,29	3 242 813,40			
1	574 738,76	3 242 833,27	—	—		0,10	Угол забора (изгороди, ограды

2. Сведения о частях границ уточняемого земельного участка с кадастровым номером 80:02:010101:93 :

Обозначение части границ		Горизонтальное проложение (S), м	Описание прохождения части границ	Сведения о согласовании местоположения границ (согласовано/спорное)
от т.	до т.			
1	2	3	4	5
586	н1410У	39,25	—	согласовано
н1410У	н1412У	8,20		
н1412У	н1411У	1,21		
н1411У	н1369У	32,90		
н1369У	н1413У	32,28		
н1413У	586	41,86		

3. Сведения о характеристиках уточняемого земельного участка с кадастровым номером <u>80:02:010101:93</u> :		
№ п/п	Наименование характеристики земельного участка	Значение характеристики
1	2	3
1.	Адрес земельного участка	—
1.1.	Сведения о местоположении земельного участка (при отсутствии адреса) в структурированном в соответствии с федеральной информационной адресной системой виде	Российская Федерация, Забайкальский край, Могойтуйский р-н, Могойтуй пгт, Парадовича ул, д 90
1.2.	Дополнительные сведения о местоположении земельного участка	—
2.	Площадь земельного участка ± величина погрешности определения (вычисления) площади ($P \pm \Delta P$), м ²	1 491 ± 14,00
3.	Формула, примененная для вычисления предельной погрешности определения площади земельного участка, с подставленными значениями и итоговые (вычисленные) значения	$3,5*0,10*\sqrt{(1\ 491,00)} = 14$
4.	Площадь земельного участка согласно сведениям Единого государственного реестра недвижимости (Ркад), м ²	1 480,00
5.	Оценка расхождения Р и Ркад ($P - P_{кад}$), м ²	11
6.	Предельный минимальный и максимальный размеры земельного участка (Рмин и Рмакс), м ²	— —
7.	Вид (виды) разрешенного использования	Под жилую застройку (Индивидуальную)
7.1.	Дополнительные сведения об использовании земельного участка	—
8.	Кадастровый или иной государственный учетный номер (инвентарный) здания, сооружения, объекта незавершенного строительства, расположенного на земельном участке	—
9.	Сведения о земельных участках (землях общего пользования, территории общего пользования), посредством которых обеспечивается доступ	—
10.	Иные сведения	—
4. Пояснения к сведениям об уточняемом земельном участке с кадастровым номером <u>80:02:010101:93</u> :		
1.	—	—

1. Сведения о характерных точках границ уточняемого земельного участка с кадастровым номером 80:02:010101:947 :
 Система координат МСК-75, зона 3 Зона № 3

Обозначение характерных точек границ	Координаты, м				Метод определения координат	Формулы, примененные для расчета средней квадратической погрешности определения координат характерных точек границ (Mt), с подставленными в такие формулы значениями и итоговые (вычисленные) значения Mt, м	Описание закрепления точки
	содержатся в Едином государственном реестре недвижимости		определены в результате выполнения комплексных кадастровых работ				
	X	Y	X	Y			
1	2	3	4	5	6	7	8
1216	574 306,54	3 242 474,08	—	—	—	—	—
1217	574 295,04	3 242 488,00	574 295,04	3 242 488,00			
1218	574 268,39	3 242 465,79	—	—			
н1381У	—	—	574 268,16	3 242 465,55			
1219	574 281,29	3 242 450,56	—	—			Долговременный межевой знак
н 3	574 281,52	3 242 450,40	574 281,52	3 242 450,40			
н 2	574 306,74	3 242 473,98	574 306,74	3 242 473,98			
1216	574 306,54	3 242 474,08	—	—			

2. Сведения о частях границ уточняемого земельного участка с кадастровым номером 80:02:010101:947 :

Обозначение части границ		Горизонтальное проложение (S), м	Описание прохождения части границ	Сведения о согласовании местоположения границ (согласовано/спорное)
от т.	до т.			
1	2	3	4	5
1217	н1381У	35,02	—	согласовано
н1381У	н 3	20,20		
н 3	н 2	34,53		
н 2	1217	18,26		

3. Сведения о характеристиках уточняемого земельного участка с кадастровым номером 80:02:010101:947 :

№ п/п	Наименование характеристики земельного участка	Значение характеристики
1	2	3

1	2	3
1.	Адрес земельного участка	687420, Российская Федерация, Забайкальский край, Могойтуйский р-н, Могойтуй пгт, Парадовича ул, уч 58а
1.1.	Сведения о местоположении земельного участка (при отсутствии адреса) в структурированном в соответствии с федеральной информационной адресной системой виде	—
1.2.	Дополнительные сведения о местоположении земельного участка	—
2.	Площадь земельного участка \pm величина погрешности определения (вычисления) площади ($P \pm \Delta P$), м ²	668 \pm 9,00
3.	Формула, примененная для вычисления предельной погрешности определения площади земельного участка, с подставленными значениями и итоговые (вычисленные) значения	$3,5*0,10*\sqrt{(668,00)} = 9$
4.	Площадь земельного участка согласно сведениям Единого государственного реестра недвижимости (Ркад), м ²	657,00
5.	Оценка расхождения Р и Ркад ($P - P_{кад}$), м ²	11
6.	Предельный минимальный и максимальный размеры земельного участка ($P_{мин}$ и $P_{макс}$), м ²	— —
7.	Вид (виды) разрешенного использования	2.2 Для ведения личного подсобного хозяйства (приусадебный земельный участок)
7.1.	Дополнительные сведения об использовании земельного участка	—
8.	Кадастровый или иной государственный учетный номер (инвентарный) здания, сооружения, объекта незавершенного строительства, расположенного на земельном участке	—
9.	Сведения о земельных участках (землях общего пользования, территории общего пользования), посредством которых обеспечивается доступ	—
10.	Иные сведения	—
4. Пояснения к сведениям об уточняемом земельном участке с кадастровым номером		80:02:010101:947 :
1.	—	—

1. Сведения о характерных точках границ уточняемого земельного участка с кадастровым номером 80:02:010101:95 :
 Система координат МСК-75, зона 3 Зона № 3

Обозначение характерных точек границ	Координаты, м				Метод определения координат	Формулы, примененные для расчета средней квадратической погрешности определения координат характерных точек границ (Mt), с подставленными в такие формулы значениями и итоговые (вычисленные) значения Mt, м	Описание закрепления точки	
	содержатся в Едином государственном реестре недвижимости		определены в результате выполнения комплексных кадастровых работ					
	X	Y	X	Y				
1	2	3	4	5	6	7	8	
295	574 683,13	3 242 790,58	574 683,13	3 242 790,58	—	—	Столб(деревянный, бетонный, кирпичный)	
296	574 709,38	3 242 757,77	—	—		0,20	—	
12	574 709,47	3 242 757,62	574 709,47	3 242 757,62		—		—
586	574 737,13	3 242 778,99	574 737,13	3 242 778,99				
н1413У	—	—	574 713,29	3 242 813,40				
н1368У	—	—	574 711,65	3 242 812,18				
552	574 710,90	3 242 811,98	—	—		0,20		Угол забора (изгороди, ограды
295	574 683,13	3 242 790,58	574 683,13	3 242 790,58		—	Столб(деревянный, бетонный, кирпичный)	

2. Сведения о частях границ уточняемого земельного участка с кадастровым номером 80:02:010101:95 :

Обозначение части границ		Горизонтальное проложение (S), м	Описание прохождения части границ	Сведения о согласовании местоположения границ (согласовано/спорное)
от т.	до т.			
1	2	3	4	5
295	12	42,19	—	согласовано
12	586	34,95		
586	н1413У	41,86		
н1413У	н1368У	2,04		
н1368У	295	35,78		

3. Сведения о характеристиках уточняемого земельного участка с кадастровым номером 80:02:010101:95 :

№ п/п	Наименование характеристики земельного участка	Значение характеристики
1	2	3
1	2	3

1	2	3
1.	Адрес земельного участка	687420, Российская Федерация, Забайкальский край, Могойтуйский р-н, Могойтуй пгт, Парадовича ул, д 88
1.1.	Сведения о местоположении земельного участка (при отсутствии адреса) в структурированном в соответствии с федеральной информационной адресной системой виде	—
1.2.	Дополнительные сведения о местоположении земельного участка	—
2.	Площадь земельного участка \pm величина погрешности определения (вычисления) площади ($P \pm \Delta P$), м ²	1 529 \pm 14,00
3.	Формула, примененная для вычисления предельной погрешности определения площади земельного участка, с подставленными значениями и итоговые (вычисленные) значения	$3,5 * 0,10 * \sqrt{(1\ 529,00)} = 14$
4.	Площадь земельного участка согласно сведениям Единого государственного реестра недвижимости (Ркад), м ²	1 473,00
5.	Оценка расхождения P и Ркад ($P - P_{кад}$), м ²	56
6.	Предельный минимальный и максимальный размеры земельного участка (Рмин и Рмакс), м ²	— —
7.	Вид (виды) разрешенного использования	Под жилую застройку (Индивидуальную)
7.1.	Дополнительные сведения об использовании земельного участка	—
8.	Кадастровый или иной государственный учетный номер (инвентарный) здания, сооружения, объекта незавершенного строительства, расположенного на земельном участке	80:02:010101:808
9.	Сведения о земельных участках (землях общего пользования, территории общего пользования), посредством которых обеспечивается доступ	—
10.	Иные сведения	—
4. Пояснения к сведениям об уточняемом земельном участке с кадастровым номером		80:02:010101:95 :
1.		—

1. Сведения о характерных точках границ уточняемого земельного участка с кадастровым номером 80:02:010101:950 :
 Система координат МСК-75, зона 3 Зона № 3

Обозначение характерных точек границ	Координаты, м				Метод определения координат	Формулы, примененные для расчета средней квадратической погрешности определения координат характерных точек границ (Mt), с подставленными в такие формулы значениями и итоговые (вычисленные) значения Mt, м	Описание закрепления точки
	содержатся в Едином государственном реестре недвижимости		определены в результате выполнения комплексных кадастровых работ				
	X	Y	X	Y			
1	2	3	4	5	6	7	8
1221	573 606,50	3 241 948,12	—	—	—	—	—
477	573 606,97	3 241 948,06	573 606,97	3 241 948,06			
н1238У	—	—	573 633,39	3 241 971,04			
1239	573 627,16	3 241 977,63	573 627,16	3 241 977,63			
1242	573 626,43	3 241 976,49	573 626,43	3 241 976,49			
1222	573 634,17	3 241 972,11	—	—			
1223	573 627,91	3 241 979,02	—	—			
1224	573 626,80	3 241 976,68	—	—			
н1237У	—	—	573 615,62	3 241 965,20			
н1236У	—	—	573 602,84	3 241 951,85			
1225	573 602,76	3 241 951,38	—	—			
1221	573 606,50	3 241 948,12	—	—			

2. Сведения о частях границ уточняемого земельного участка с кадастровым номером 80:02:010101:950 :

Обозначение части границ		Горизонтальное проложение (S), м	Описание прохождения части границ	Сведения о согласовании местоположения границ (согласовано/спорное)
от т.	до т.			
1	2	3	4	5
477	н1238У	35,02	—	согласовано
н1238У	1239	9,07		
1239	1242	1,35		
1242	н1237У	15,63		
н1237У	н1236У	18,48		
н1236У	477	5,61		

3. Сведения о характеристиках уточняемого земельного участка с кадастровым номером 80:02:010101:950 :

№ п/п	Наименование характеристики земельного участка	Значение характеристики
1	2	3
1.	Адрес земельного участка	687420, Российская Федерация, Забайкальский край, Могойтуйский р-н, Могойтуй пгт, Дагбацыренова ул, участок 6А
1.1.	Сведения о местоположении земельного участка (при отсутствии адреса) в структурированном в соответствии с федеральной информационной адресной системой виде	—
1.2.	Дополнительные сведения о местоположении земельного участка	—
2.	Площадь земельного участка ± величина погрешности определения (вычисления) площади ($P \pm \Delta P$), м ²	254 ± 6,00
3.	Формула, примененная для вычисления предельной погрешности определения площади земельного участка, с подставленными значениями и итоговые (вычисленные) значения	$3,5 * 0,10 * \sqrt{(254,00)} = 6$
4.	Площадь земельного участка согласно сведениям Единого государственного реестра недвижимости (Ркад), м ²	249,00
5.	Оценка расхождения Р и Ркад ($P - P_{кад}$), м ²	5
6.	Предельный минимальный и максимальный размеры земельного участка (Рмин и Рмакс), м ²	— —
7.	Вид (виды) разрешенного использования	2.1 Для индивидуального жилищного строительства
7.1.	Дополнительные сведения об использовании земельного участка	—
8.	Кадастровый или иной государственный учетный номер (инвентарный) здания, сооружения, объекта незавершенного строительства, расположенного на земельном участке	—
9.	Сведения о земельных участках (землях общего пользования, территории общего пользования), посредством которых обеспечивается доступ	—
10.	Иные сведения	—

4. Пояснения к сведениям об уточняемом земельном участке с кадастровым номером 80:02:010101:950 :

1.	—
----	---

1. Сведения о характерных точках границ уточняемого земельного участка с кадастровым номером 80:02:010101:951 :
 Система координат МСК-75, зона 3 Зона № 3

Обозначение характерных точек границ	Координаты, м				Метод определения координат	Формулы, примененные для расчета средней квадратической погрешности определения координат характерных точек границ (Mt), с подставленными в такие формулы значениями и итоговые (вычисленные) значения Mt, м	Описание закрепления точки
	содержатся в Едином государственном реестре недвижимости		определены в результате выполнения комплексных кадастровых работ				
	X	Y	X	Y			
1	2	3	4	5	6	7	8
1226	574 201,51	3 242 404,99	—	—	—	—	—
1227	574 176,54	3 242 383,06	—	—			
195	574 175,75	3 242 382,95	574 175,75	3 242 382,95			
194	574 220,21	3 242 335,72	574 220,21	3 242 335,72			
1228	574 221,02	3 242 335,98	—	—			
н1424У	—	—	574 245,48	3 242 359,48			
н1382У	—	—	574 201,62	3 242 405,77			
н1383У	—	—	574 188,98	3 242 395,11			
1229	574 245,42	3 242 358,84	—	—			
1230	574 201,51	3 242 404,80	—	—			
1226	574 201,51	3 242 404,99	—	—			

2. Сведения о частях границ уточняемого земельного участка с кадастровым номером 80:02:010101:951 :

Обозначение части границ		Горизонтальное проложение (S), м	Описание прохождения части границ	Сведения о согласовании местоположения границ (согласовано/спорное)
от т.	до т.			
1	2	3	4	5
195	194	64,86	—	согласовано
194	н1424У	34,69		
н1424У	н1382У	63,77		
н1382У	н1383У	16,53		
н1383У	195	17,97		

3. Сведения о характеристиках уточняемого земельного участка с кадастровым номером 80:02:010101:951 :

№ п/п	Наименование характеристики земельного участка	Значение характеристики
1	2	3
1	2	3

1	2	3
1.	Адрес земельного участка	687420, Российская Федерация, Забайкальский край, Могойтуйский р-н, Могойтуй пгт, Парадовича ул, уч 50
1.1.	Сведения о местоположении земельного участка (при отсутствии адреса) в структурированном в соответствии с федеральной информационной адресной системой виде	—
1.2.	Дополнительные сведения о местоположении земельного участка	—
2.	Площадь земельного участка \pm величина погрешности определения (вычисления) площади ($P \pm \Delta P$), м ²	2 230 \pm 17,00
3.	Формула, примененная для вычисления предельной погрешности определения площади земельного участка, с подставленными значениями и итоговые (вычисленные) значения	$3,5 * 0,10 * \sqrt{(2\ 230,00)} = 17$
4.	Площадь земельного участка согласно сведениям Единого государственного реестра недвижимости (Ркад), м ²	2 136,00
5.	Оценка расхождения Р и Ркад ($P - P_{кад}$), м ²	94
6.	Предельный минимальный и максимальный размеры земельного участка (Рмин и Рмакс), м ²	— —
7.	Вид (виды) разрешенного использования	2.1 Для индивидуального жилищного строительства
7.1.	Дополнительные сведения об использовании земельного участка	—
8.	Кадастровый или иной государственный учетный номер (инвентарный) здания, сооружения, объекта незавершенного строительства, расположенного на земельном участке	—
9.	Сведения о земельных участках (землях общего пользования, территории общего пользования), посредством которых обеспечивается доступ	—
10.	Иные сведения	—
4. Пояснения к сведениям об уточняемом земельном участке с кадастровым номером		80:02:010101:951 :
1.	—	—

1. Сведения о характерных точках границ уточняемого земельного участка с кадастровым номером 80:02:010101:969 :
 Система координат МСК-75, зона 3 Зона № 3

Обозначение характерных точек границ	Координаты, м				Метод определения координат	Формулы, примененные для расчета средней квадратической погрешности определения координат характерных точек границ (Mt), с подставленными в такие формулы значениями и итоговые (вычисленные) значения Mt, м	Описание закрепления точки
	содержатся в Едином государственном реестре недвижимости		определены в результате выполнения комплексных кадастровых работ				
	X	Y	X	Y			
1	2	3	4	5	6	7	8
1232	574 805,38	3 242 697,85	—	—	—	—	—
н1512У	—	—	574 803,52	3 242 699,95			
н1511У	—	—	574 780,48	3 242 729,38			
1233	574 781,27	3 242 728,40	—	—			
н1478У	—	—	574 778,13	3 242 727,61			
1234	574 753,32	3 242 707,22	—	—			
н1476У	—	—	574 751,02	3 242 706,83			
1235	574 778,73	3 242 675,27	—	—			
1	574 779,82	3 242 670,96	574 779,82	3 242 670,96			
1232	574 805,38	3 242 697,85	—	—			

2. Сведения о частях границ уточняемого земельного участка с кадастровым номером 80:02:010101:969 :

Обозначение части границ		Горизонтальное проложение (S), м	Описание прохождения части границ	Сведения о согласовании местоположения границ (согласовано/спорное)
от т.	до т.			
1	2	3	4	5
н1512У	н1511У	37,38	—	согласовано
н1511У	н1478У	2,94		
н1478У	н1476У	34,16		
н1476У	1	46,00		
1	н1512У	37,44		

3. Сведения о характеристиках уточняемого земельного участка с кадастровым номером 80:02:010101:969 :

№ п/п	Наименование характеристики земельного участка	Значение характеристики
1	2	3
1	2	3

1	2	3
1.	Адрес земельного участка	687420, Российская Федерация, Забайкальский край, Могойтуйский р-н, Могойтуй пгт, Бальжимы Доржиевой ул, д 84
1.1.	Сведения о местоположении земельного участка (при отсутствии адреса) в структурированном в соответствии с федеральной информационной адресной системой виде	—
1.2.	Дополнительные сведения о местоположении земельного участка	—
2.	Площадь земельного участка \pm величина погрешности определения (вычисления) площади ($P \pm \Delta P$), м ²	1 536 \pm 14,00
3.	Формула, примененная для вычисления предельной погрешности определения площади земельного участка, с подставленными значениями и итоговые (вычисленные) значения	$3,5*0,10*\sqrt{(1\ 536,00)} = 14$
4.	Площадь земельного участка согласно сведениям Единого государственного реестра недвижимости (Ркад), м ²	1 394,00
5.	Оценка расхождения Р и Ркад ($P - P_{кад}$), м ²	142
6.	Предельный минимальный и максимальный размеры земельного участка (Рмин и Рмакс), м ²	— —
7.	Вид (виды) разрешенного использования	2.1 Для индивидуального жилищного строительства
7.1.	Дополнительные сведения об использовании земельного участка	—
8.	Кадастровый или иной государственный учетный номер (инвентарный) здания, сооружения, объекта незавершенного строительства, расположенного на земельном участке	—
9.	Сведения о земельных участках (землях общего пользования, территории общего пользования), посредством которых обеспечивается доступ	—
10.	Иные сведения	—
4. Пояснения к сведениям об уточняемом земельном участке с кадастровым номером		80:02:010101:969 :
1.	—	—

1. Сведения о характерных точках границ уточняемого земельного участка с кадастровым номером 80:02:010101:97 :
 Система координат МСК-75, зона 3 Зона № 3

Обозначение характерных точек границ	Координаты, м				Метод определения координат	Формулы, примененные для расчета средней квадратической погрешности определения координат характерных точек границ (Mt), с подставленными в такие формулы значениями и итоговые (вычисленные) значения Mt, м	Описание закрепления точки
	содержатся в Едином государственном реестре недвижимости		определены в результате выполнения комплексных кадастровых работ				
	X	Y	X	Y			
1	2	3	4	5	6	7	8
395	573 803,13	3 241 590,21	573 803,13	3 241 590,21	—	—	—
491	573 832,39	3 241 618,74	573 832,39	3 241 618,74			
490	573 804,27	3 241 650,38	573 804,27	3 241 650,38			
н1586У	—	—	573 773,85	3 241 622,26			
396	573 773,69	3 241 621,91	—	—			
395	573 803,13	3 241 590,21	573 803,13	3 241 590,21			
					—		

2. Сведения о частях границ уточняемого земельного участка с кадастровым номером 80:02:010101:97 :

Обозначение части границ		Горизонтальное проложение (S), м	Описание прохождения части границ	Сведения о согласовании местоположения границ (согласовано/спорное)
от т.	до т.			
1	2	3	4	5
395	491	40,87	—	согласовано
491	490	42,33		
490	н1586У	41,43		
н1586У	395	43,41		

3. Сведения о характеристиках уточняемого земельного участка с кадастровым номером 80:02:010101:97 :

№ п/п	Наименование характеристики земельного участка	Значение характеристики
1	2	3
1.	Адрес земельного участка	—
1.1.	Сведения о местоположении земельного участка (при отсутствии адреса) в структурированном в соответствии с федеральной информационной адресной системой виде	Российская Федерация, Забайкальский край, Могойтуйский р-н, Могойтуй пгт, Северный пер, 5
1.2.	Дополнительные сведения о местоположении земельного участка	—

1	2	3
2.	Площадь земельного участка ± величина погрешности определения (вычисления) площади ($P \pm \Delta P$), м ²	1 763 ± 15,00
3.	Формула, примененная для вычисления предельной погрешности определения площади земельного участка, с подставленными значениями и итоговые (вычисленные) значения	$3,5 * 0,10 * \sqrt{(1\ 763,00)} = 15$
4.	Площадь земельного участка согласно сведениям Единого государственного реестра недвижимости (Ркад), м ²	1 768,00
5.	Оценка расхождения P и Ркад ($P - P_{кад}$), м ²	5
6.	Предельный минимальный и максимальный размеры земельного участка (Рмин и Рмакс), м ²	— —
7.	Вид (виды) разрешенного использования	Под жилую застройку (Индивидуальную)
7.1.	Дополнительные сведения об использовании земельного участка	—
8.	Кадастровый или иной государственный учетный номер (инвентарный) здания, сооружения, объекта незавершенного строительства, расположенного на земельном участке	80:02:010101:760
9.	Сведения о земельных участках (землях общего пользования, территории общего пользования), посредством которых обеспечивается доступ	—
10.	Иные сведения	—

4. Пояснения к сведениям об уточняемом земельном участке с кадастровым номером 80:02:010101:97 :

1.	—
----	---

1. Сведения о характерных точках границ уточняемого земельного участка с кадастровым номером 80:02:010101:99 :

Система координат МСК-75, зона 3 Зона № 3

Обозначение характерных точек границ	Координаты, м				Метод определения координат	Формулы, примененные для расчета средней квадратической погрешности определения координат характерных точек границ (Mt), с подставленными в такие формулы значениями и итоговые (вычисленные) значения Mt, м	Описание закрепления точки
	содержатся в Едином государственном реестре недвижимости		определены в результате выполнения комплексных кадастровых работ				
	X	Y	X	Y			
1	2	3	4	5	6	7	8
427	573 785,41	3 242 117,98	573 785,41	3 242 117,98	—	—	—

1	2	3	4	5	6	7	8
56	573 777,68	3 242 126,22	573 777,68	3 242 126,22	—	—	—
н1253У	—	—	573 752,18	3 242 101,53		—	
109	573 752,77	3 242 102,18	—	—		0,10	
108	573 787,24	3 242 064,31	573 787,24	3 242 064,31		—	
428	573 812,92	3 242 088,68	573 812,92	3 242 088,68		—	
427	573 785,41	3 242 117,98	573 785,41	3 242 117,98		—	

2. Сведения о частях границ уточняемого земельного участка с кадастровым номером 80:02:010101:99 :

Обозначение части границ		Горизонтальное проложение (S), м	Описание прохождения части границ	Сведения о согласовании местоположения границ (согласовано/спорное)
от т.	до т.			
1	2	3	4	5
427	56	11,30	—	согласовано
56	н1253У	35,49		
н1253У	108	51,13		
108	428	35,40		
428	427	40,19		

3. Сведения о характеристиках уточняемого земельного участка с кадастровым номером 80:02:010101:99 :

№ п/п	Наименование характеристики земельного участка	Значение характеристики
1	2	3
1.	Адрес земельного участка	—
1.1.	Сведения о местоположении земельного участка (при отсутствии адреса) в структурированном в соответствии с федеральной информационной адресной системой виде	Российская Федерация, Забайкальский край, Могойтуйский р-н, Могойтуй пгт, Дагбацыренова ул, д 18
1.2.	Дополнительные сведения о местоположении земельного участка	—
2.	Площадь земельного участка ± величина погрешности определения (вычисления) площади ($P \pm \Delta P$), м ²	1 819 ± 15,00
3.	Формула, примененная для вычисления предельной погрешности определения площади земельного участка, с подставленными значениями и итоговые (вычисленные) значения	$3,5 * 0,10 * \sqrt{(1\ 819,00)} = 15$
4.	Площадь земельного участка согласно сведениям Единого государственного реестра недвижимости (Ркад), м ²	1 798,00
5.	Оценка расхождения Р и Ркад ($P - P_{кад}$), м ²	21

1	2	3
6.	Предельный минимальный и максимальный размеры земельного участка (Рмин и Рмакс), м ²	— —
7.	Вид (виды) разрешенного использования	Под жилую застройку (Индивидуальную)
7.1.	Дополнительные сведения об использовании земельного участка	—
8.	Кадастровый или иной государственный учетный номер (инвентарный) здания, сооружения, объекта незавершенного строительства, расположенного на земельном участке	80:02:010101:589
9.	Сведения о земельных участках (землях общего пользования, территории общего пользования), посредством которых обеспечивается доступ	—
10.	Иные сведения	—
4. Пояснения к сведениям об уточняемом земельном участке с кадастровым номером <u>80:02:010101:99</u> :		
1.	—	

Сведения об образуемых земельных участках

1. Сведения о характерных точках границ образуемого земельного участка _____ :

_____ обозначение земельного участка

Система координат _____

Зона № _____

Обозначение характерных точек границ	Координаты, м		Метод определения координат	Формулы, примененные для расчета средней квадратической погрешности определения координат характерных точек границ (Mt), с подставленными в такие формулы значениями и итоговые (вычисленные) значения Mt, м	Описание закрепления точки
	X	Y			
1	2	3	4	5	6

2. Сведения о частях границ образуемого земельного участка _____ :

_____ обозначение земельного участка

Обозначение части границ		Горизонтальное проложение (S), м	Описание прохождения части границ	Сведения о согласовании местоположения границ (согласовано/спорное)
от т.	до т.			
1	2	3	4	5

3. Сведения о характеристиках образуемого земельного участка _____ :

_____ обозначение земельного участка

№ п/п	Наименование характеристики земельного участка	Значение характеристики
1	2	3
1.	Адрес земельного участка	
1.1.	Сведения о местоположении земельного участка (при отсутствии адреса) в структурированном в соответствии с федеральной информационной адресной системой виде	
1.2.	Дополнительные сведения о местоположении земельного участка	
2.	Категория земель	
3.	Вид (виды) разрешенного использования	
3.1.	Дополнительные сведения об использовании земельного участка	
4.	Реестровый номер границ территориальной зоны или в случае отсутствия такого реестрового номера ее индивидуальное обозначение (вид, тип, номер, индекс)	
5.	Площадь земельного участка ± величина погрешности определения (вычисления) площади ($P \pm \Delta P$), м ²	

1	2	3
6.	Формула, примененная для вычисления предельной погрешности определения площади земельного участка, с подставленными значениями и итоговые (вычисленные) значения	
7.	Предельный минимальный и максимальный размеры земельного участка (Рмин) и (Рмакс), м ²	
8.	Кадастровый или иной государственный учетный номер (инвентарный) объекта недвижимости, расположенного на образуемом земельном участке	
9.	Кадастровые номера исходных земельных участков	
9.1.	Кадастровый номер входящего в состав земельного участка, представляющего собой единое землепользование (номер контура многоконтурного земельного участка), преобразование которого осуществляется	
9.2.	Кадастровые номера земельных участков, исключаемых из состава измененного (исходного) земельного участка, представляющего собой единое землепользование	
9.3.	Кадастровый или иной государственный учетный номер (инвентарный) объекта недвижимости, расположенного на измененном земельном участке	
10.	Условный номер земельного участка	
11.	Учетный номер проекта межевания территории	
12.	Дополнительные сведения об образовании земельного участка	
13.	Сведения о земельных участках (землях общего пользования, территории общего пользования), посредством которых обеспечивается доступ	
14.	Иные сведения	
4. Пояснения к сведениям об образуемом земельном участке _____ : обозначение земельного участка		
1.		

Сведения об уточняемых земельных участках, необходимые для исправления реестровых ошибок в сведениях о местоположении их границ

1. Сведения о характерных точках границ уточняемого земельного участка с кадастровым номером 75:34:010101:7 :

Система координат МСК-75, зона 3 Зона № 3

Обозначение характерных точек границ	Координаты, м				Метод определения координат	Формулы, примененные для расчета средней квадратической погрешности определения координат характерных точек границ (Mt), с подставленными в такие формулы значениями и итоговые (вычисленные) значения Mt, м	Описание закрепления точки
	содержатся в Едином государственном реестре недвижимости		определены в результате выполнения комплексных кадастровых работ				
	X	Y	X	Y			
1	2	3	4	5	6	7	8
356	574 251,33	3 241 737,30	—	—	—	0,10	—
н1686У	—	—	574 223,46	3 241 766,61		—	
355	574 223,20	3 241 766,06	—	—		0,10	
1	574 198,65	3 241 743,67	—	—		—	
н1685У	—	—	574 198,36	3 241 743,72			
н1684У	—	—	574 226,01	3 241 714,60		—	
н1687У	—	—	574 251,52	3 241 737,44		0,10	
2	574 226,45	3 241 714,49	—	—			
356	574 251,33	3 241 737,30	—	—			

2. Сведения о частях границ уточняемого земельного участка с кадастровым номером 75:34:010101:7 :

Обозначение части границ		Горизонтальное проложение (S), м	Описание прохождения части границ	Сведения о согласовании местоположения границ (согласовано/спорное)
от т.	до т.			
1	2	3	4	5
н1686У	н1685У	33,97	—	согласовано
н1685У	н1684У	40,16		
н1684У	н1687У	34,24		
н1687У	н1686У	40,48		

3. Сведения о характеристиках уточняемого земельного участка с кадастровым номером 75:34:010101:7 :

№ п/п	Наименование характеристики	Значение характеристики
1	2	3
1	2	3

1	2	3
1.	Адрес земельного участка	Российская Федерация, Забайкальский край, Могойтуйский р-н, Могойтуй пгт, Дачная ул, уч. 23
1.1.	Сведения о местоположении земельного участка (при отсутствии адреса) в структурированном в соответствии с федеральной информационной адресной системой виде	—
1.2.	Дополнительные сведения о местоположении земельного участка	—
2.	Площадь земельного участка \pm величина погрешности определения (вычисления) площади ($P \pm \Delta P$), м ²	1 374 \pm 13,00
3.	Формула, примененная для вычисления предельной погрешности определения площади земельного участка, с подставленными значениями и итоговые (вычисленные) значения	$3,5 * 0,10 * \sqrt{(1\ 374,00)} = 13$
4.	Площадь земельного участка согласно сведениям Единого государственного реестра недвижимости (Ркад), м ²	1 348,00
5.	Оценка расхождения P и Ркад ($P - P_{кад}$), м ²	26
6.	Предельный минимальный и максимальный размеры земельного участка (Рмин и Рмакс), м ²	Рмин = — Рмакс = —
7.	Кадастровый или иной государственный учетный номер (инвентарный) здания, сооружения, объекта незавершенного строительства, расположенного на земельном участке	—
8.	Вид (виды) разрешенного использования	для индивидуального жилищного строительства
8.1.	Дополнительные сведения об использовании земельного участка	—
9.	Сведения о земельных участках (землях общего пользования, территории общего пользования), посредством которых обеспечивается доступ	—
10.	Иные сведения	—
4. Пояснения к сведениям об уточняемом земельном участке с кадастровым номером		75:34:010101:7 :
1.	—	—

1. Сведения о характерных точках границ уточняемого земельного участка с кадастровым номером 80:02:010101:47 :
 Система координат МСК-75, зона 3 Зона № 3

Обозначение характерных точек границ	Координаты, м				Метод определения координат	Формулы, примененные для расчета средней квадратической погрешности определения координат характерных точек границ (Mt), с подставленными в такие формулы значениями и итоговые (вычисленные) значения Mt, м	Описание закрепления точки
	содержатся в Едином государственном реестре недвижимости		определены в результате выполнения комплексных кадастровых работ				
	X	Y	X	Y			
1	2	3	4	5	6	7	8
130	574 627,88	3 242 747,76	574 627,88	3 242 747,76	—	—	Долговременный межевой знак
133	574 600,12	3 242 726,45	574 600,12	3 242 726,45			
508	574 625,28	3 242 694,06	—	—		0,20	—
13	574 626,05	3 242 693,64	574 626,05	3 242 693,64			
н1414У	—	—	574 653,68	3 242 715,23		—	—
250	574 653,33	3 242 715,04	—	—		0,20	Долговременный межевой знак
130	574 627,88	3 242 747,76	574 627,88	3 242 747,76		—	

2. Сведения о частях границ уточняемого земельного участка с кадастровым номером 80:02:010101:47 :

Обозначение части границ		Горизонтальное проложение (S), м	Описание прохождения части границ	Сведения о согласовании местоположения границ (согласовано/спорное)
от т.	до т.			
1	2	3	4	5
130	133	35,00	—	согласовано
133	13	41,82		
13	н1414У	35,06		
н1414У	130	41,52		

3. Сведения о характеристиках уточняемого земельного участка с кадастровым номером 80:02:010101:47 :

№ п/п	Наименование характеристики	Значение характеристики
1	2	3

1	2	3
1.	Адрес земельного участка	Российская Федерация, Забайкальский край, Могойтуйский р-н, Могойтуй пгт, Парадовича ул, д 82
1.1.	Сведения о местоположении земельного участка (при отсутствии адреса) в структурированном в соответствии с федеральной информационной адресной системой виде	—
1.2.	Дополнительные сведения о местоположении земельного участка	—
2.	Площадь земельного участка \pm величина погрешности определения (вычисления) площади ($P \pm \Delta P$), м ²	1 460 \pm 13,00
3.	Формула, примененная для вычисления предельной погрешности определения площади земельного участка, с подставленными значениями и итоговые (вычисленные) значения	$3,5 * 0,10 * \sqrt{(1\ 460,00)} = 13$
4.	Площадь земельного участка согласно сведениям Единого государственного реестра недвижимости (Ркад), м ²	1 443,00
5.	Оценка расхождения Р и Ркад ($P - P_{кад}$), м ²	17
6.	Предельный минимальный и максимальный размеры земельного участка (Рмин и Рмакс), м ²	Рмин = — Рмакс = —
7.	Кадастровый или иной государственный учетный номер (инвентарный) здания, сооружения, объекта незавершенного строительства, расположенного на земельном участке	80:02:010101:581; 80:02:010101:744
8.	Вид (виды) разрешенного использования	Под жилую застройку (Индивидуальную)
8.1.	Дополнительные сведения об использовании земельного участка	—
9.	Сведения о земельных участках (землях общего пользования, территории общего пользования), посредством которых обеспечивается доступ	—
10.	Иные сведения	—
4. Пояснения к сведениям об уточняемом земельном участке с кадастровым номером		80:02:010101:47 :
1.	—	—

1. Сведения о характерных точках границ уточняемого земельного участка с кадастровым номером						80:02:010101:548	
Система координат			МСК-75, зона 3			Зона № 3	
Обозначение характерных точек границ	Координаты, м				Метод определения координат	Формулы, примененные для расчета средней квадратической погрешности определения координат характерных точек границ (Mt), с подставленными в такие формулы значениями и итоговые (вычисленные) значения Mt, м	Описание закрепления точки
	содержатся в Едином государственном реестре недвижимости		определены в результате выполнения комплексных кадастровых работ				
	X	Y	X	Y			
1	2	3	4	5	6	7	8
276	574 232,46	3 242 190,98	—	—	—	0,20	Долговременный межевой знак
н 1	574 197,07	3 242 156,74	—	—			
н1538У	—	—	574 194,84	3 242 155,69		—	—
н 2	574 212,79	3 242 141,65	—	—		0,20	Долговременный межевой знак
н1537У	—	—	574 213,46	3 242 141,10		—	—
н1535У	—	—	574 246,34	3 242 175,72		—	—
н 3	574 247,44	3 242 175,87	—	—		0,20	Долговременный межевой знак
н1536У	—	—	574 232,42	3 242 191,14		—	—
276	574 232,46	3 242 190,98	—	—		0,20	Долговременный межевой знак
2. Сведения о частях границ уточняемого земельного участка с кадастровым номером						80:02:010101:548	
Обозначение части границ		Горизонтальное проложение (S), м	Описание прохождения части границ	Сведения о согласовании местоположения границ (согласовано/спорное)			
от т.	до т.						
1	2	3	4	5			
н1538У	н1537У	23,66	—	согласовано			
н1537У	н1535У	47,75					
н1535У	н1536У	20,77					
н1536У	н1538У	51,66					

3. Сведения о характеристиках уточняемого земельного участка с кадастровым номером		80:02:010101:548
№ п/п	Наименование характеристики	Значение характеристики
1	2	3
1.	Адрес земельного участка	—
1.1.	Сведения о местоположении земельного участка (при отсутствии адреса) в структурированном в соответствии с федеральной информационной адресной системой виде	Российская Федерация, Забайкальский край, Могойтуйский р-н, Могойтуй пгт, Бальжимы Доржиевой ул, д 41
1.2.	Дополнительные сведения о местоположении земельного участка	—
2.	Площадь земельного участка ± величина погрешности определения (вычисления) площади ($P \pm \Delta P$), м ²	1 099 ± 12,00
3.	Формула, примененная для вычисления предельной погрешности определения площади земельного участка, с подставленными значениями и итоговые (вычисленные) значения	$3,5 * 0,10 * \sqrt{(1\ 099,00)} = 12$
4.	Площадь земельного участка согласно сведениям Единого государственного реестра недвижимости (Ркад), м ²	1 054,00
5.	Оценка расхождения Р и Ркад ($P - P_{кад}$), м ²	45
6.	Предельный минимальный и максимальный размеры земельного участка (Рмин и Рмакс), м ²	Рмин = — Рмакс = —
7.	Кадастровый или иной государственный учетный номер (инвентарный) здания, сооружения, объекта незавершенного строительства, расположенного на земельном участке	80:02:010101:549
8.	Вид (виды) разрешенного использования	Для индивидуального жилищного строительства
8.1.	Дополнительные сведения об использовании земельного участка	—
9.	Сведения о земельных участках (землях общего пользования, территории общего пользования), посредством которых обеспечивается доступ	—
10.	Иные сведения	—
4. Пояснения к сведениям об уточняемом земельном участке с кадастровым номером		80:02:010101:548
1.	—	—

1. Сведения о характерных точках границ уточняемого земельного участка с кадастровым номером 80:02:010101:578 :
 Система координат МСК-75, зона 3 Зона № 3

Обозначение характерных точек границ	Координаты, м				Метод определения координат	Формулы, примененные для расчета средней квадратической погрешности определения координат характерных точек границ (Mt), с подставленными в такие формулы значениями и итоговые (вычисленные) значения Mt, м	Описание закрепления точки		
	содержатся в Едином государственном реестре недвижимости		определены в результате выполнения комплексных кадастровых работ						
	X	Y	X	Y					
1	2	3	4	5	6	7	8		
н 1	574 022,70	3 241 608,88	—	—	—	0,10	Временный межевой знак		
н1666У	—	—	574 023,24	3 241 609,13		—			
н 2	573 993,58	3 241 638,31	573 993,58	3 241 638,31		—	Столб(деревянный, бетонный, кирпичный)		
н 3	573 988,65	3 241 642,69	573 988,65	3 241 642,69					
н1663У	—	—	573 988,22	3 241 643,24					
н1664У	—	—	573 983,65	3 241 638,91					
н1652У	—	—	573 979,08	3 241 635,50					
н1651У	—	—	573 967,98	3 241 624,01					
н1656У	—	—	573 972,25	3 241 619,18					
н 4	573 969,16	3 241 622,33	—	—				0,10	Столб (деревянный, бетонный, кирпичный)
471	573 973,02	3 241 617,36	—	—				0,20	
470	574 001,08	3 241 588,09	—	—		—	Временный межевой знак		
н1665У	—	—	574 000,91	3 241 589,50		—	—		
н 1	574 022,70	3 241 608,88	—	—		0,10	Временный межевой знак		

2. Сведения о частях границ уточняемого земельного участка с кадастровым номером 80:02:010101:578 :

Обозначение части границ		Горизонтальное проложение (S), м	Описание прохождения части границ	Сведения о согласовании местоположения границ (согласовано/спорное)
от т.	до т.			
1	2	3	4	5
н1666У	н 2	41,61	—	согласовано
н 2	н 3	6,59		

1	2	3	4	5
н 3	н1663У	0,70	—	согласовано
н1663У	н1664У	6,30		
н1664У	н1652У	5,70		
н1652У	н1651У	15,98		
н1651У	н1656У	6,45		
н1656У	н1665У	41,26		
н1665У	н1666У	29,73		

3. Сведения о характеристиках уточняемого земельного участка с кадастровым номером 80:02:010101:578 :

№ п/п	Наименование характеристики	Значение характеристики
1	2	3
1.	Адрес земельного участка	—
1.1.	Сведения о местоположении земельного участка (при отсутствии адреса) в структурированном в соответствии с федеральной информационной адресной системой виде	Российская Федерация, Забайкальский край, Могойтуйский р-н, Могойтуй пгт, Дачная ул, д 8
1.2.	Дополнительные сведения о местоположении земельного участка	—
2.	Площадь земельного участка ± величина погрешности определения (вычисления) площади ($P \pm \Delta P$), м ²	1 408 ± 13,00
3.	Формула, примененная для вычисления предельной погрешности определения площади земельного участка, с подставленными значениями и итоговые (вычисленные) значения	$3,5 * 0,10 * \sqrt{(1\ 408,00)} = 13$
4.	Площадь земельного участка согласно сведениям Единого государственного реестра недвижимости (Ркад), м ²	1 400,00
5.	Оценка расхождения Р и Ркад ($P - P_{кад}$), м ²	8
6.	Предельный минимальный и максимальный размеры земельного участка (Рмин и Рмакс), м ²	Рмин = — Рмакс = —
7.	Кадастровый или иной государственный учетный номер (инвентарный) здания, сооружения, объекта незавершенного строительства, расположенного на земельном участке	—
8.	Вид (виды) разрешенного использования	для индивидуального жилищного строительства
8.1.	Дополнительные сведения об использовании земельного участка	—
9.	Сведения о земельных участках (землях общего пользования, территории общего пользования), посредством которых обеспечивается доступ	—

1	2			3			
10.	Иные сведения			—			
4. Пояснения к сведениям об уточняемом земельном участке с кадастровым номером				80:02:010101:578			
1.	—			—			
1. Сведения о характерных точках границ уточняемого земельного участка с кадастровым номером				80:02:010101:585			
Система координат <u>МСК-75, зона 3</u>				Зона № <u>3</u>			
Обозначение характерных точек границ	Координаты, м				Метод определения координат	Формулы, примененные для расчета средней квадратической погрешности определения координат характерных точек границ (Mt), с подставленными в такие формулы значениями и итоговые (вычисленные) значения Mt, м	Описание закрепления точки
	содержатся в Едином государственном реестре недвижимости		определены в результате выполнения комплексных кадастровых работ				
	X	Y	X	Y			
1	2	3	4	5	6	7	8
н 1	573 993,42	3 241 389,09	—	—	—	0,10	Долговременный межевой знак
н1697У	—	—	573 992,17	3 241 393,01		—	—
н 2	573 973,65	3 241 411,65	—	—		0,10	Долговременный межевой знак
н1696У	—	—	573 969,27	3 241 414,99		—	—
н 3	573 938,73	3 241 380,98	—	—		0,10	Долговременный межевой знак
н1695У	—	—	573 939,57	3 241 378,69		—	—
н 4	573 960,23	3 241 360,06	—	—		0,10	Долговременный межевой знак
н1694У	—	—	573 963,21	3 241 358,09		—	—
н 1	573 993,42	3 241 389,09	—	—		0,10	Долговременный межевой знак
2. Сведения о частях границ уточняемого земельного участка с кадастровым номером				80:02:010101:585			
Обозначение части границ		Горизонтальное проложение (S), м	Описание прохождения части границ		Сведения о согласовании местоположения границ (согласовано/спорное)		
от т.	до т.						
1	2	3	4		5		
н1697У	н1696У	31,74	—		согласовано		

1	2	3	4	5
н1696У	н1695У	46,90	—	согласовано
н1695У	н1694У	31,36		
н1694У	н1697У	45,37		

3. Сведения о характеристиках уточняемого земельного участка с кадастровым номером 80:02:010101:585 :

№ п/п	Наименование характеристики	Значение характеристики
1	2	3
1.	Адрес земельного участка	—
1.1.	Сведения о местоположении земельного участка (при отсутствии адреса) в структурированном в соответствии с федеральной информационной адресной системой виде	687420, Российская Федерация, Забайкальский край, Могойтуйский р-н, Могойтуй пгт, Садовая ул, д 1
1.2.	Дополнительные сведения о местоположении земельного участка	—
2.	Площадь земельного участка ± величина погрешности определения (вычисления) площади ($P \pm \Delta P$), м ²	1 453 ± 13,00
3.	Формула, примененная для вычисления предельной погрешности определения площади земельного участка, с подставленными значениями и итоговые (вычисленные) значения	$3,5 * 0,10 * \sqrt{(1\ 453,00)} = 13$
4.	Площадь земельного участка согласно сведениям Единого государственного реестра недвижимости (Ркад), м ²	1 356,00
5.	Оценка расхождения Р и Ркад ($P - P_{кад}$), м ²	97
6.	Предельный минимальный и максимальный размеры земельного участка (Рмин и Рмакс), м ²	Рмин = — Рмакс = —
7.	Кадастровый или иной государственный учетный номер (инвентарный) здания, сооружения, объекта незавершенного строительства, расположенного на земельном участке	—
8.	Вид (виды) разрешенного использования	для индивидуального жилищного строительства
8.1.	Дополнительные сведения об использовании земельного участка	—
9.	Сведения о земельных участках (землях общего пользования, территории общего пользования), посредством которых обеспечивается доступ	—
10.	Иные сведения	—

4. Пояснения к сведениям об уточняемом земельном участке с кадастровым номером 80:02:010101:585 :

1.	—
----	---

1. Сведения о характерных точках границ уточняемого земельного участка с кадастровым номером 80:02:010101:586 :
 Система координат МСК-75, зона 3 Зона № 3

Обозначение характерных точек границ	Координаты, м				Метод определения координат	Формулы, примененные для расчета средней квадратической погрешности определения координат характерных точек границ (Mt), с подставленными в такие формулы значениями и итоговые (вычисленные) значения Mt, м	Описание закрепления точки
	содержатся в Едином государственном реестре недвижимости		определены в результате выполнения комплексных кадастровых работ				
	X	Y	X	Y			
1	2	3	4	5	6	7	8
н 1	574 561,85	3 242 524,68	—	—	—	0,10	Временный межевой знак
н1505У	—	—	574 562,47	3 242 525,24		—	—
н1467У	—	—	574 539,33	3 242 558,00		—	—
416	574 539,19	3 242 558,16	—	—		0,20	Временный межевой знак
н1465У	—	—	574 511,46	3 242 532,39		—	—
165	574 510,99	3 242 532,40	—	—		0,20	Временный межевой знак
323	574 538,72	3 242 503,18	574 538,72	3 242 503,18		—	
н 1	574 561,85	3 242 524,68	—	—		0,10	

2. Сведения о частях границ уточняемого земельного участка с кадастровым номером 80:02:010101:586 :

Обозначение части границ		Горизонтальное проложение (S), м	Описание прохождения части границ	Сведения о согласовании местоположения границ (согласовано/спорное)
от т.	до т.			
1	2	3	4	5
н1505У	н1467У	40,11	—	согласовано
н1467У	н1465У	37,85		
н1465У	323	39,95		
323	н1505У	32,41		

3. Сведения о характеристиках уточняемого земельного участка с кадастровым номером 80:02:010101:586 :

№ п/п	Наименование характеристики	Значение характеристики
1	2	3
1	2	3

1	2	3
1.	Адрес земельного участка	—
1.1.	Сведения о местоположении земельного участка (при отсутствии адреса) в структурированном в соответствии с федеральной информационной адресной системой виде	Российская Федерация, Забайкальский край, Могойтуйский р-н, Могойтуй пгт, Бальжимы Доржиевой ул, д 70
1.2.	Дополнительные сведения о местоположении земельного участка	—
2.	Площадь земельного участка ± величина погрешности определения (вычисления) площади ($P \pm \Delta P$), м ²	1 400 ± 13,00
3.	Формула, примененная для вычисления предельной погрешности определения площади земельного участка, с подставленными значениями и итоговые (вычисленные) значения	$3,5 * 0,10 * \sqrt{(1\ 400,00)} = 13$
4.	Площадь земельного участка согласно сведениям Единого государственного реестра недвижимости (Ркад), м ²	1 400,00
5.	Оценка расхождения Р и Ркад ($P - P_{кад}$), м ²	0
6.	Предельный минимальный и максимальный размеры земельного участка (Рмин и Рмакс), м ²	Рмин = — Рмакс = —
7.	Кадастровый или иной государственный учетный номер (инвентарный) здания, сооружения, объекта незавершенного строительства, расположенного на земельном участке	—
8.	Вид (виды) разрешенного использования	для индивидуального жилищного строительства
8.1.	Дополнительные сведения об использовании земельного участка	—
9.	Сведения о земельных участках (землях общего пользования, территории общего пользования), посредством которых обеспечивается доступ	—
10.	Иные сведения	—
4. Пояснения к сведениям об уточняемом земельном участке с кадастровым номером		80:02:010101:586 :
1.	—	—

1. Сведения о характерных точках границ уточняемого земельного участка с кадастровым номером 80:02:010101:593 :
 Система координат МСК-75, зона 3 Зона № 3

Обозначение характерных точек границ	Координаты, м				Метод определения координат	Формулы, примененные для расчета средней квадратической погрешности определения координат характерных точек границ (Mt), с подставленными в такие формулы значениями и итоговые (вычисленные) значения Mt, м	Описание закрепления точки
	содержатся в Едином государственном реестре недвижимости		определены в результате выполнения комплексных кадастровых работ				
	X	Y	X	Y			
1	2	3	4	5	6	7	8
н 1	574 086,03	3 242 077,97	—	—	—	0,10	Временный межевой знак
н1490У	—	—	574 086,40	3 242 078,07		—	
449	574 059,74	3 242 106,89	574 059,74	3 242 106,89		Временный межевой знак	
452	574 034,32	3 242 082,98	574 034,32	3 242 082,98		Закрепление отсутствует	
н1489У	—	—	574 060,97	3 242 053,96		—	
н 2	574 060,49	3 242 053,80	—	—		0,10	Закрепление отсутствует
н 1	574 086,03	3 242 077,97	—	—	—	Временный межевой знак	

2. Сведения о частях границ уточняемого земельного участка с кадастровым номером 80:02:010101:593 :

Обозначение части границ		Горизонтальное проложение (S), м	Описание прохождения части границ	Сведения о согласовании местоположения границ (согласовано/спорное)
от т.	до т.			
1	2	3	4	5
н1490У	449	39,26	—	согласовано
449	452	34,90		
452	н1489У	39,40		
н1489У	н1490У	35,04		

3. Сведения о характеристиках уточняемого земельного участка с кадастровым номером 80:02:010101:593 :

№ п/п	Наименование характеристики	Значение характеристики
1	2	3

1	2	3
1.	Адрес земельного участка	—
1.1.	Сведения о местоположении земельного участка (при отсутствии адреса) в структурированном в соответствии с федеральной информационной адресной системой виде	Российская Федерация, Забайкальский край, Могойтуйский р-н, Могойтуй пгт, Бальжимы Доржиевой ул, д 32
1.2.	Дополнительные сведения о местоположении земельного участка	—
2.	Площадь земельного участка ± величина погрешности определения (вычисления) площади ($P \pm \Delta P$), м ²	1 375 ± 13,00
3.	Формула, примененная для вычисления предельной погрешности определения площади земельного участка, с подставленными значениями и итоговые (вычисленные) значения	$3,5 * 0,10 * \sqrt{(1\ 375,00)} = 13$
4.	Площадь земельного участка согласно сведениям Единого государственного реестра недвижимости (Ркад), м ²	1 371,00
5.	Оценка расхождения Р и Ркад ($P - P_{кад}$), м ²	4
6.	Предельный минимальный и максимальный размеры земельного участка (Рмин и Рмакс), м ²	Рмин = — Рмакс = —
7.	Кадастровый или иной государственный учетный номер (инвентарный) здания, сооружения, объекта незавершенного строительства, расположенного на земельном участке	—
8.	Вид (виды) разрешенного использования	для индивидуального жилищного строительства
8.1.	Дополнительные сведения об использовании земельного участка	—
9.	Сведения о земельных участках (землях общего пользования, территории общего пользования), посредством которых обеспечивается доступ	—
10.	Иные сведения	—
4. Пояснения к сведениям об уточняемом земельном участке с кадастровым номером		80:02:010101:593 :
1.	—	—

1. Сведения о характерных точках границ уточняемого земельного участка с кадастровым номером 80:02:010101:597 :
 Система координат МСК-75, зона 3 Зона № 3

Обозначение характерных точек границ	Координаты, м				Метод определения координат	Формулы, примененные для расчета средней квадратической погрешности определения координат характерных точек границ (Mt), с подставленными в такие формулы значениями и итоговые (вычисленные) значения Mt, м	Описание закрепления точки
	содержатся в Едином государственном реестре недвижимости		определены в результате выполнения комплексных кадастровых работ				
	X	Y	X	Y			
1	2	3	4	5	6	7	8
н 1	573 878,81	3 242 016,84	—	—	—	0,10	Столб(деревянный, бетонный, кирпичный)
360	573 852,74	3 242 046,72	573 852,74	3 242 046,72		—	
н1396У	—	—	573 827,20	3 242 022,31		—	—
1210	573 826,98	3 242 021,56	—	—		0,20	Столб(деревянный, бетонный, кирпичный)
1209	573 855,08	3 241 992,48	573 855,08	3 241 992,48		—	Временный межевой знак
н1429У	—	—	573 880,78	3 242 016,22		—	—
н 1	573 878,81	3 242 016,84	—	—		0,10	Столб(деревянный, бетонный, кирпичный)

2. Сведения о частях границ уточняемого земельного участка с кадастровым номером 80:02:010101:597 :

Обозначение части границ		Горизонтальное проложение (S), м	Описание прохождения части границ	Сведения о согласовании местоположения границ (согласовано/спорное)
от т.	до т.			
1	2	3	4	5
360	н1396У	35,33	—	согласовано
н1396У	1209	40,83		
1209	н1429У	34,99		
н1429У	360	41,43		

3. Сведения о характеристиках уточняемого земельного участка с кадастровым номером 80:02:010101:597 :

№ п/п	Наименование характеристики	Значение характеристики
1	2	3

1	2	3
1.	Адрес земельного участка	—
1.1.	Сведения о местоположении земельного участка (при отсутствии адреса) в структурированном в соответствии с федеральной информационной адресной системой виде	Российская Федерация, Забайкальский край, Могойтуйский р-н, Могойтуй пгт, Парадовича ул, д 22
1.2.	Дополнительные сведения о местоположении земельного участка	—
2.	Площадь земельного участка ± величина погрешности определения (вычисления) площади ($P \pm \Delta P$), м ²	1 446 ± 13,00
3.	Формула, примененная для вычисления предельной погрешности определения площади земельного участка, с подставленными значениями и итоговые (вычисленные) значения	$3,5*0,10*\sqrt{(1\ 446,00)} = 13$
4.	Площадь земельного участка согласно сведениям Единого государственного реестра недвижимости (Ркад), м ²	1 400,00
5.	Оценка расхождения Р и Ркад ($P - P_{кад}$), м ²	46
6.	Предельный минимальный и максимальный размеры земельного участка (Рмин и Рмакс), м ²	Рмин = — Рмакс = —
7.	Кадастровый или иной государственный учетный номер (инвентарный) здания, сооружения, объекта незавершенного строительства, расположенного на земельном участке	—
8.	Вид (виды) разрешенного использования	Для индивидуального жилищного строительства
8.1.	Дополнительные сведения об использовании земельного участка	—
9.	Сведения о земельных участках (землях общего пользования, территории общего пользования), посредством которых обеспечивается доступ	—
10.	Иные сведения	—
4. Пояснения к сведениям об уточняемом земельном участке с кадастровым номером		80:02:010101:597 :
1.	—	—

1. Сведения о характерных точках границ уточняемого земельного участка с кадастровым номером 80:02:010101:599 :
 Система координат МСК-75, зона 3 Зона № 3

Обозначение характерных точек границ	Координаты, м				Метод определения координат	Формулы, примененные для расчета средней квадратической погрешности определения координат характерных точек границ (Mt), с подставленными в такие формулы значениями и итоговые (вычисленные) значения Mt, м	Описание закрепления точки
	содержатся в Едином государственном реестре недвижимости		определены в результате выполнения комплексных кадастровых работ				
	X	Y	X	Y			
1	2	3	4	5	6	7	8
н 1	573 982,17	3 241 453,53	—	—	—	0,10	Временный межевой знак
н1693У	—	—	573 980,38	3 241 459,45		—	—
н 2	573 962,29	3 241 475,81	—	—		0,10	Временный межевой знак
н1692У	—	—	573 961,87	3 241 477,52		—	—
н1672У	—	—	573 935,68	3 241 449,45			
н1691У	—	—	573 954,67	3 241 430,24			
Н 3	573 937,07	3 241 451,01	—	—			
Н 2	573 955,48	3 241 429,50	—	—		0,20	Временный межевой знак
н 1	573 982,17	3 241 453,53	—	—		0,10	

2. Сведения о частях границ уточняемого земельного участка с кадастровым номером 80:02:010101:599 :

Обозначение части границ		Горизонтальное проложение (S), м	Описание прохождения части границ	Сведения о согласовании местоположения границ (согласовано/спорное)
от т.	до т.			
1	2	3	4	5
н1693У	н1692У	25,87	—	согласовано
н1692У	н1672У	38,39		
н1672У	н1691У	27,01		
н1691У	н1693У	38,91		

3. Сведения о характеристиках уточняемого земельного участка с кадастровым номером 80:02:010101:599 :

№ п/п	Наименование характеристики	Значение характеристики
1	2	3

1	2	3
1.	Адрес земельного участка	—
1.1.	Сведения о местоположении земельного участка (при отсутствии адреса) в структурированном в соответствии с федеральной информационной адресной системой виде	Российская Федерация, Забайкальский край, Могойтуйский р-н, Могойтуй пгт, Садовая ул, д 26
1.2.	Дополнительные сведения о местоположении земельного участка	—
2.	Площадь земельного участка ± величина погрешности определения (вычисления) площади ($P \pm \Delta P$), м ²	1 021 ± 11,00
3.	Формула, примененная для вычисления предельной погрешности определения площади земельного участка, с подставленными значениями и итоговые (вычисленные) значения	$3,5*0,10*\sqrt{(1\ 021,00)} = 11$
4.	Площадь земельного участка согласно сведениям Единого государственного реестра недвижимости (Ркад), м ²	1 036,00
5.	Оценка расхождения Р и Ркад ($P - P_{кад}$), м ²	15
6.	Предельный минимальный и максимальный размеры земельного участка (Рмин и Рмакс), м ²	Рмин = — Рмакс = —
7.	Кадастровый или иной государственный учетный номер (инвентарный) здания, сооружения, объекта незавершенного строительства, расположенного на земельном участке	—
8.	Вид (виды) разрешенного использования	для индивидуального жилищного строительства
8.1.	Дополнительные сведения об использовании земельного участка	—
9.	Сведения о земельных участках (землях общего пользования, территории общего пользования), посредством которых обеспечивается доступ	—
10.	Иные сведения	—
4. Пояснения к сведениям об уточняемом земельном участке с кадастровым номером		80:02:010101:599 :
1.	—	—

1. Сведения о характерных точках границ уточняемого земельного участка с кадастровым номером 80:02:010101:638 :
 Система координат МСК-75, зона 3 Зона № 3

Обозначение характерных точек границ	Координаты, м				Метод определения координат	Формулы, примененные для расчета средней квадратической погрешности определения координат характерных точек границ (Mt), с подставленными в такие формулы значениями и итоговые (вычисленные) значения Mt, м	Описание закрепления точки
	содержатся в Едином государственном реестре недвижимости		определены в результате выполнения комплексных кадастровых работ				
	X	Y	X	Y			
1	2	3	4	5	6	7	8
294	574 475,69	3 242 577,48	—	—	—	0,20	Временный межевой знак
293	574 449,13	3 242 608,67	574 449,13	3 242 608,67		—	столб деревянный
336	574 420,22	3 242 586,12	574 420,22	3 242 586,12			—
н1420У	—	—	574 446,53	3 242 555,22		—	
н1419У	—	—	574 447,05	3 242 554,57			—
н 1	574 449,11	3 242 558,18	—	—		0,10	
н1417У	—	—	574 475,44	3 242 578,21		—	—
294	574 475,69	3 242 577,48	—	—		0,20	Временный межевой знак

2. Сведения о частях границ уточняемого земельного участка с кадастровым номером 80:02:010101:638 :

Обозначение части границ		Горизонтальное проложение (S), м	Описание прохождения части границ	Сведения о согласовании местоположения границ (согласовано/спорное)
от т.	до т.			
1	2	3	4	5
293	336	36,66	—	согласовано
336	н1420У	40,58		
н1420У	н1419У	0,83		
н1419У	н1417У	36,94		
н1417У	293	40,25		

3. Сведения о характеристиках уточняемого земельного участка с кадастровым номером 80:02:010101:638 :

№ п/п	Наименование характеристики	Значение характеристики
1	2	3
1	2	3

1	2	3
1.	Адрес земельного участка	—
1.1.	Сведения о местоположении земельного участка (при отсутствии адреса) в структурированном в соответствии с федеральной информационной адресной системой виде	Российская Федерация, Забайкальский край, Могойтуйский р-н, Могойтуй пгт, Парадовича ул, д 66
1.2.	Дополнительные сведения о местоположении земельного участка	—
2.	Площадь земельного участка ± величина погрешности определения (вычисления) площади ($P \pm \Delta P$), м ²	1 501 ± 14,00
3.	Формула, примененная для вычисления предельной погрешности определения площади земельного участка, с подставленными значениями и итоговые (вычисленные) значения	$3,5 * 0,10 * \sqrt{(1\ 501,00)} = 14$
4.	Площадь земельного участка согласно сведениям Единого государственного реестра недвижимости (Ркад), м ²	1 400,00
5.	Оценка расхождения Р и Ркад ($P - P_{кад}$), м ²	101
6.	Предельный минимальный и максимальный размеры земельного участка (Рмин и Рмакс), м ²	Рмин = — Рмакс = —
7.	Кадастровый или иной государственный учетный номер (инвентарный) здания, сооружения, объекта незавершенного строительства, расположенного на земельном участке	—
8.	Вид (виды) разрешенного использования	Для индивидуального жилищного строительства
8.1.	Дополнительные сведения об использовании земельного участка	—
9.	Сведения о земельных участках (землях общего пользования, территории общего пользования), посредством которых обеспечивается доступ	—
10.	Иные сведения	—
4. Пояснения к сведениям об уточняемом земельном участке с кадастровым номером		80:02:010101:638 :
1.	—	—

1. Сведения о характерных точках границ уточняемого земельного участка с кадастровым номером 80:02:010101:705 :
 Система координат МСК-75, зона 3 Зона № 3

Обозначение характерных точек границ	Координаты, м				Метод определения координат	Формулы, примененные для расчета средней квадратической погрешности определения координат характерных точек границ (Mt), с подставленными в такие формулы значениями и итоговые (вычисленные) значения Mt, м	Описание закрепления точки
	содержатся в Едином государственном реестре недвижимости		определены в результате выполнения комплексных кадастровых работ				
	X	Y	X	Y			
1	2	3	4	5	6	7	8
н 1	573 671,71	3 241 848,91	—	—	—	0,10	Долговременный межевой знак
258	573 658,50	3 241 863,53	—	—		0,20	
н1399У	—	—	573 632,96	3 241 840,67		—	—
н1432У	—	—	573 646,13	3 241 825,88			
н1434У	—	—	573 671,94	3 241 849,36			
н1436У	—	—	573 658,77	3 241 863,75			
262	573 632,63	3 241 838,85	—	—		0,20	Долговременный межевой знак
н 2	573 645,16	3 241 824,94	—	—		0,10	
н 1	573 671,71	3 241 848,91	—	—			

2. Сведения о частях границ уточняемого земельного участка с кадастровым номером 80:02:010101:705 :

Обозначение части границ		Горизонтальное проложение (S), м	Описание прохождения части границ	Сведения о согласовании местоположения границ (согласовано/спорное)
от т.	до т.			
1	2	3	4	5
н1399У	н1432У	19,80	—	согласовано
н1432У	н1434У	34,89		
н1434У	н1436У	19,51		
н1436У	н1399У	34,62		

3. Сведения о характеристиках уточняемого земельного участка с кадастровым номером		80:02:010101:705
№ п/п	Наименование характеристики	Значение характеристики
1	2	3
1.	Адрес земельного участка	—
1.1.	Сведения о местоположении земельного участка (при отсутствии адреса) в структурированном в соответствии с федеральной информационной адресной системой виде	687420, Российская Федерация, Забайкальский край, Могойтуйский р-н, Могойтуй пгт, Парадовича ул, д 8
1.2.	Дополнительные сведения о местоположении земельного участка	—
2.	Площадь земельного участка ± величина погрешности определения (вычисления) площади ($P \pm \Delta P$), м ²	683 ± 9,00
3.	Формула, примененная для вычисления предельной погрешности определения площади земельного участка, с подставленными значениями и итоговые (вычисленные) значения	$3,5 * 0,10 * \sqrt{(683,00)} = 9$
4.	Площадь земельного участка согласно сведениям Единого государственного реестра недвижимости (Ркад), м ²	687,00
5.	Оценка расхождения Р и Ркад ($P - P_{кад}$), м ²	4
6.	Предельный минимальный и максимальный размеры земельного участка (Рмин и Рмакс), м ²	Рмин = — Рмакс = —
7.	Кадастровый или иной государственный учетный номер (инвентарный) здания, сооружения, объекта незавершенного строительства, расположенного на земельном участке	—
8.	Вид (виды) разрешенного использования	Для размещения объекта торговли
8.1.	Дополнительные сведения об использовании земельного участка	—
9.	Сведения о земельных участках (землях общего пользования, территории общего пользования), посредством которых обеспечивается доступ	—
10.	Иные сведения	—
4. Пояснения к сведениям об уточняемом земельном участке с кадастровым номером		80:02:010101:705
1.	—	—

1. Сведения о характерных точках границ уточняемого земельного участка с кадастровым номером 80:02:010101:706 :
 Система координат МСК-75, зона 3 Зона № 3

Обозначение характерных точек границ	Координаты, м				Метод определения координат	Формулы, примененные для расчета средней квадратической погрешности определения координат характерных точек границ (Mt), с подставленными в такие формулы значениями и итоговые (вычисленные) значения Mt, м	Описание закрепления точки
	содержатся в Едином государственном реестре недвижимости		определены в результате выполнения комплексных кадастровых работ				
	X	Y	X	Y			
1	2	3	4	5	6	7	8
1	573 685,65	3 241 833,48	—	—	—	0,10	Долговременный межевой знак
н1435У	—	—	573 685,92	3 241 833,76		—	—
н1434У	—	—	573 671,94	3 241 849,36		—	—
н 1	573 671,71	3 241 848,91	—	—		0,10	Долговременный межевой знак
н1432У	—	—	573 646,13	3 241 825,88		—	—
н 2	573 645,16	3 241 824,94	—	—		0,10	Долговременный межевой знак
554	573 659,48	3 241 809,04	—	—		0,20	
н1433У	—	—	573 660,25	3 241 809,77		—	—
1	573 685,65	3 241 833,48	—	—		0,10	Долговременный межевой знак

2. Сведения о частях границ уточняемого земельного участка с кадастровым номером 80:02:010101:706 :

Обозначение части границ		Горизонтальное проложение (S), м	Описание прохождения части границ	Сведения о согласовании местоположения границ (согласовано/спорное)
от т.	до т.			
1	2	3	4	5
н1435У	н1434У	20,95	—	согласовано
н1434У	н1432У	34,89		
н1432У	н1433У	21,42		
н1433У	н1435У	35,14		

3. Сведения о характеристиках уточняемого земельного участка с кадастровым номером		80:02:010101:706
№ п/п	Наименование характеристики	Значение характеристики
1	2	3
1.	Адрес земельного участка	—
1.1.	Сведения о местоположении земельного участка (при отсутствии адреса) в структурированном в соответствии с федеральной информационной адресной системой виде	687420, Российская Федерация, Забайкальский край, Могойтуйский р-н, Могойтуй пгт, Парадовича ул, д 8а
1.2.	Дополнительные сведения о местоположении земельного участка	—
2.	Площадь земельного участка ± величина погрешности определения (вычисления) площади ($P \pm \Delta P$), м ²	742 ± 10,00
3.	Формула, примененная для вычисления предельной погрешности определения площади земельного участка, с подставленными значениями и итоговые (вычисленные) значения	$3,5 * 0,10 * \sqrt{(742,00)} = 10$
4.	Площадь земельного участка согласно сведениям Единого государственного реестра недвижимости (Ркад), м ²	755,00
5.	Оценка расхождения Р и Ркад ($P - P_{кад}$), м ²	13
6.	Предельный минимальный и максимальный размеры земельного участка (Рмин и Рмакс), м ²	Рмин = — Рмакс = —
7.	Кадастровый или иной государственный учетный номер (инвентарный) здания, сооружения, объекта незавершенного строительства, расположенного на земельном участке	—
8.	Вид (виды) разрешенного использования	под жилую застройку (индивидуальную)
8.1.	Дополнительные сведения об использовании земельного участка	—
9.	Сведения о земельных участках (землях общего пользования, территории общего пользования), посредством которых обеспечивается доступ	—
10.	Иные сведения	—
4. Пояснения к сведениям об уточняемом земельном участке с кадастровым номером		80:02:010101:706
1.	—	—

1. Сведения о характерных точках границ уточняемого земельного участка с кадастровым номером 80:02:010101:724 :
 Система координат МСК-75, зона 3 Зона № 3

Обозначение характерных точек границ	Координаты, м				Метод определения координат	Формулы, примененные для расчета средней квадратической погрешности определения координат характерных точек границ (Mt), с подставленными в такие формулы значениями и итоговые (вычисленные) значения Mt, м	Описание закрепления точки
	содержатся в Едином государственном реестре недвижимости		определены в результате выполнения комплексных кадастровых работ				
	X	Y	X	Y			
1	2	3	4	5	6	7	8
н 1	574 154,92	3 242 143,17	—	—	—	0,10	Закрепление отсутствует
н1496У	—	—	574 155,94	3 242 143,67		—	—
н 2	574 125,51	3 242 178,09	—	—		0,10	Закрепление отсутствует
н1495У	—	—	574 125,54	3 242 178,67		—	—
н1493У	—	—	574 114,17	3 242 165,50			
н1494У	—	—	574 133,54	3 242 142,02		—	—
н 3	574 113,85	3 242 165,19	—	—			
н1491У	—	—	574 143,16	3 242 131,44		0,10	Закрепление отсутствует
н 4	574 142,07	3 242 131,15	—	—		—	—
н 1	574 154,92	3 242 143,17	—	—			

2. Сведения о частях границ уточняемого земельного участка с кадастровым номером 80:02:010101:724 :

Обозначение части границ		Горизонтальное проложение (S), м	Описание прохождения части границ	Сведения о согласовании местоположения границ (согласовано/спорное)
от т.	до т.			
1	2	3	4	5
н1496У	н1495У	46,36	—	согласовано
н1495У	н1493У	17,40		
н1493У	н1494У	30,44		
н1494У	н1491У	14,30		
н1491У	н1496У	17,69		

3. Сведения о характеристиках уточняемого земельного участка с кадастровым номером 80:02:010101:724 :

№ п/п	Наименование характеристики	Значение характеристики
1	2	3
1	2	3

1	2	3
1.	Адрес земельного участка	—
1.1.	Сведения о местоположении земельного участка (при отсутствии адреса) в структурированном в соответствии с федеральной информационной адресной системой виде	687420, Российская Федерация, Забайкальский край, Могойтуйский р-н, Могойтуй пгт, Бальжимы Доржиевой ул, д 36, кв 1
1.2.	Дополнительные сведения о местоположении земельного участка	—
2.	Площадь земельного участка ± величина погрешности определения (вычисления) площади ($P \pm \Delta P$), м ²	805 ± 10,00
3.	Формула, примененная для вычисления предельной погрешности определения площади земельного участка, с подставленными значениями и итоговые (вычисленные) значения	$3,5*0,10*\sqrt{(805,00)} = 10$
4.	Площадь земельного участка согласно сведениям Единого государственного реестра недвижимости (Ркад), м ²	782,00
5.	Оценка расхождения Р и Ркад ($P - P_{кад}$), м ²	23
6.	Предельный минимальный и максимальный размеры земельного участка (Рмин и Рмакс), м ²	Рмин = — Рмакс = —
7.	Кадастровый или иной государственный учетный номер (инвентарный) здания, сооружения, объекта незавершенного строительства, расположенного на земельном участке	—
8.	Вид (виды) разрешенного использования	Для индивидуального жилищного строительства
8.1.	Дополнительные сведения об использовании земельного участка	—
9.	Сведения о земельных участках (землях общего пользования, территории общего пользования), посредством которых обеспечивается доступ	—
10.	Иные сведения	—
4. Пояснения к сведениям об уточняемом земельном участке с кадастровым номером		80:02:010101:724 :
1.	—	—

1. Сведения о характерных точках границ уточняемого земельного участка с кадастровым номером 80:02:010101:725 :
 Система координат МСК-75, зона 3 Зона № 3

Обозначение характерных точек границ	Координаты, м				Метод определения координат	Формулы, примененные для расчета средней квадратической погрешности определения координат характерных точек границ (Mt), с подставленными в такие формулы значениями и итоговые (вычисленные) значения Mt, м	Описание закрепления точки
	содержатся в Едином государственном реестре недвижимости		определены в результате выполнения комплексных кадастровых работ				
	X	Y	X	Y			
1	2	3	4	5	6	7	8
н 4	574 142,07	3 242 131,15	—	—	—	0,10	Закрепление отсутствует
н 3	574 113,85	3 242 165,19	—	—		—	
532	574 112,27	3 242 163,44	574 112,27	3 242 163,44			
н 3	574 100,56	3 242 149,25	574 100,56	3 242 149,25		—	
н 4	574 129,02	3 242 119,03	—	—			—
н1492У	—	—	574 130,21	3 242 119,28			
н1491У	—	—	574 143,16	3 242 131,44			
н1494У	—	—	574 133,54	3 242 142,02			
н1493У	—	—	574 114,17	3 242 165,50			
н 4	574 142,07	3 242 131,15	—	—		0,10	

2. Сведения о частях границ уточняемого земельного участка с кадастровым номером 80:02:010101:725 :

Обозначение части границ		Горизонтальное проложение (S), м	Описание прохождения части границ	Сведения о согласовании местоположения границ (согласовано/спорное)
от т.	до т.			
1	2	3	4	5
532	н 3	18,40	—	согласовано
н 3	н1492У	42,16		
н1492У	н1491У	17,76		
н1491У	н1494У	14,30		
н1494У	н1493У	30,44		
н1493У	532	2,80		

3. Сведения о характеристиках уточняемого земельного участка с кадастровым номером 80:02:010101:725 :

№ п/п	Наименование характеристики	Значение характеристики
1	2	3

1	2	3
1.	Адрес земельного участка	—
1.1.	Сведения о местоположении земельного участка (при отсутствии адреса) в структурированном в соответствии с федеральной информационной адресной системой виде	687420, Российская Федерация, Забайкальский край, Могойтуйский р-н, Могойтуй пгт, Бальжимы Доржиевой ул, д 36, кв 2
1.2.	Дополнительные сведения о местоположении земельного участка	—
2.	Площадь земельного участка ± величина погрешности определения (вычисления) площади ($P \pm \Delta P$), м ²	833 ± 10,00
3.	Формула, примененная для вычисления предельной погрешности определения площади земельного участка, с подставленными значениями и итоговые (вычисленные) значения	$3,5 * 0,10 * \sqrt{(833,00)} = 10$
4.	Площадь земельного участка согласно сведениям Единого государственного реестра недвижимости (Ркад), м ²	822,00
5.	Оценка расхождения Р и Ркад ($P - P_{кад}$), м ²	11
6.	Предельный минимальный и максимальный размеры земельного участка (Рмин и Рмакс), м ²	Рмин = — Рмакс = —
7.	Кадастровый или иной государственный учетный номер (инвентарный) здания, сооружения, объекта незавершенного строительства, расположенного на земельном участке	—
8.	Вид (виды) разрешенного использования	Для индивидуального жилищного строительства
8.1.	Дополнительные сведения об использовании земельного участка	—
9.	Сведения о земельных участках (землях общего пользования, территории общего пользования), посредством которых обеспечивается доступ	—
10.	Иные сведения	—
4. Пояснения к сведениям об уточняемом земельном участке с кадастровым номером		80:02:010101:725 :
1.	—	—

1. Сведения о характерных точках границ уточняемого земельного участка с кадастровым номером 80:02:010101:731 :
 Система координат МСК-75, зона 3 Зона № 3

Обозначение характерных точек границ	Координаты, м				Метод определения координат	Формулы, примененные для расчета средней квадратической погрешности определения координат характерных точек границ (Mt), с подставленными в такие формулы значениями и итоговые (вычисленные) значения Mt, м	Описание закрепления точки
	содержатся в Едином государственном реестре недвижимости		определены в результате выполнения комплексных кадастровых работ				
	X	Y	X	Y			
1	2	3	4	5	6	7	8
н 2	574 060,49	3 242 053,80	—	—	—	0,10	Закрепление отсутствует
н1489У	—	—	574 060,97	3 242 053,96		—	—
452	574 034,32	3 242 082,98	574 034,32	3 242 082,98		—	Закрепление отсутствует
н1454У	—	—	574 008,61	3 242 058,73		—	—
1184	574 008,86	3 242 059,00	—	—		0,20	Закрепление отсутствует
н 1	574 033,83	3 242 029,68	—	—		0,10	
н1488У	—	—	574 035,55	3 242 030,01		—	—
н 2	574 060,49	3 242 053,80	—	—		0,10	Закрепление отсутствует

2. Сведения о частях границ уточняемого земельного участка с кадастровым номером 80:02:010101:731 :

Обозначение части границ		Горизонтальное проложение (S), м	Описание прохождения части границ	Сведения о согласовании местоположения границ (согласовано/спорное)
от т.	до т.			
1	2	3	4	5
н1489У	452	39,40	—	согласовано
452	н1454У	35,34		
н1454У	н1488У	39,38		
н1488У	н1489У	34,93		

3. Сведения о характеристиках уточняемого земельного участка с кадастровым номером 80:02:010101:731 :

№ п/п	Наименование характеристики	Значение характеристики
1	2	3
1	2	3

1	2	3
1.	Адрес земельного участка	687420, Российская Федерация, Забайкальский край, Могойтуйский р-н, Могойтуй пгт, Бальжимы Доржиевой ул, д 30
1.1.	Сведения о местоположении земельного участка (при отсутствии адреса) в структурированном в соответствии с федеральной информационной адресной системой виде	—
1.2.	Дополнительные сведения о местоположении земельного участка	—
2.	Площадь земельного участка \pm величина погрешности определения (вычисления) площади ($P \pm \Delta P$), м ²	1 384 \pm 13,00
3.	Формула, примененная для вычисления предельной погрешности определения площади земельного участка, с подставленными значениями и итоговые (вычисленные) значения	$3,5 * 0,10 * \sqrt{(1\ 384,00)} = 13$
4.	Площадь земельного участка согласно сведениям Единого государственного реестра недвижимости (Ркад), м ²	1 377,00
5.	Оценка расхождения P и Ркад ($P - P_{кад}$), м ²	7
6.	Предельный минимальный и максимальный размеры земельного участка (Рмин и Рмакс), м ²	Рмин = — Рмакс = —
7.	Кадастровый или иной государственный учетный номер (инвентарный) здания, сооружения, объекта незавершенного строительства, расположенного на земельном участке	—
8.	Вид (виды) разрешенного использования	Для индивидуального жилищного строительства
8.1.	Дополнительные сведения об использовании земельного участка	—
9.	Сведения о земельных участках (землях общего пользования, территории общего пользования), посредством которых обеспечивается доступ	—
10.	Иные сведения	—
4. Пояснения к сведениям об уточняемом земельном участке с кадастровым номером		80:02:010101:731 :
1.	—	—

1. Сведения о характерных точках границ уточняемого земельного участка с кадастровым номером 80:02:010101:733 :
 Система координат МСК-75, зона 3 Зона № 3

Обозначение характерных точек границ	Координаты, м				Метод определения координат	Формулы, примененные для расчета средней квадратической погрешности определения координат характерных точек границ (Mt), с подставленными в такие формулы значениями и итоговые (вычисленные) значения Mt, м	Описание закрепления точки
	содержатся в Едином государственном реестре недвижимости		определены в результате выполнения комплексных кадастровых работ				
	X	Y	X	Y			
1	2	3	4	5	6	7	8
н 1	573 845,18	3 241 848,89	—	—	—	0,10	деревянный столб
н1481У	—	—	573 844,76	3 241 849,63		—	—
н 2	573 817,95	3 241 878,15	—	—		0,10	деревянный столб
1	573 817,47	3 241 878,76	573 817,47	3 241 878,76		—	—
4	573 792,23	3 241 854,72	573 792,23	3 241 854,72			
н1480У	—	—	573 819,79	3 241 825,38			
н 3	573 792,45	3 241 854,18	—	—			
н 4	573 819,95	3 241 824,91	—	—			
н 1	573 845,18	3 241 848,89	—	—		0,10	деревянный столб

2. Сведения о частях границ уточняемого земельного участка с кадастровым номером 80:02:010101:733 :

Обозначение части границ		Горизонтальное проложение (S), м	Описание прохождения части границ	Сведения о согласовании местоположения границ (согласовано/спорное)
от т.	до т.			
1	2	3	4	5
н1481У	1	39,92	—	согласовано
1	4	34,86		
4	н1480У	40,25		
н1480У	н1481У	34,81		

3. Сведения о характеристиках уточняемого земельного участка с кадастровым номером 80:02:010101:733 :

№ п/п	Наименование характеристики	Значение характеристики
1	2	3

1	2	3
1.	Адрес земельного участка	—
1.1.	Сведения о местоположении земельного участка (при отсутствии адреса) в структурированном в соответствии с федеральной информационной адресной системой виде	687420, Российская Федерация, Забайкальский край, Могойтуйский р-н, Могойтуй пгт, Бальжимы Доржиевой ул, д 14
1.2.	Дополнительные сведения о местоположении земельного участка	—
2.	Площадь земельного участка ± величина погрешности определения (вычисления) площади ($P \pm \Delta P$), м ²	1 396 ± 13,00
3.	Формула, примененная для вычисления предельной погрешности определения площади земельного участка, с подставленными значениями и итоговые (вычисленные) значения	$3,5*0,10*\sqrt{(1\ 396,00)} = 13$
4.	Площадь земельного участка согласно сведениям Единого государственного реестра недвижимости (Ркад), м ²	1 398,00
5.	Оценка расхождения Р и Ркад ($P - P_{кад}$), м ²	2
6.	Предельный минимальный и максимальный размеры земельного участка (Рмин и Рмакс), м ²	Рмин = — Рмакс = —
7.	Кадастровый или иной государственный учетный номер (инвентарный) здания, сооружения, объекта незавершенного строительства, расположенного на земельном участке	—
8.	Вид (виды) разрешенного использования	для индивидуального жилищного строительства
8.1.	Дополнительные сведения об использовании земельного участка	—
9.	Сведения о земельных участках (землях общего пользования, территории общего пользования), посредством которых обеспечивается доступ	—
10.	Иные сведения	—
4. Пояснения к сведениям об уточняемом земельном участке с кадастровым номером		80:02:010101:733 :
1.	—	—

1. Сведения о характерных точках границ уточняемого земельного участка с кадастровым номером 80:02:010101:734 :
 Система координат МСК-75, зона 3 Зона № 3

Обозначение характерных точек границ	Координаты, м				Метод определения координат	Формулы, примененные для расчета средней квадратической погрешности определения координат характерных точек границ (Mt), с подставленными в такие формулы значениями и итоговые (вычисленные) значения Mt, м	Описание закрепления точки
	содержатся в Едином государственном реестре недвижимости		определены в результате выполнения комплексных кадастровых работ				
	X	Y	X	Y			
1	2	3	4	5	6	7	8
н 1	573 813,71	3 241 684,20	—	—	—	0,10	Долговременный межевой знак
н1575У	—	—	573 813,10	3 241 684,65		—	
н 2	573 785,77	3 241 714,21	573 785,77	3 241 714,21		—	Долговременный межевой знак
н1564У	—	—	573 764,62	3 241 694,41		—	
н1565У	—	—	573 760,49	3 241 690,52		—	
411	573 764,88	3 241 694,03	—	—		0,20	Долговременный межевой знак
381	573 761,25	3 241 690,58	—	—		—	
380	573 788,22	3 241 660,52	573 788,22	3 241 660,52		—	
н 1	573 813,71	3 241 684,20	—	—		0,10	

2. Сведения о частях границ уточняемого земельного участка с кадастровым номером 80:02:010101:734 :

Обозначение части границ		Горизонтальное проложение (S), м	Описание прохождения части границ	Сведения о согласовании местоположения границ (согласовано/спорное)
от т.	до т.			
1	2	3	4	5
н1575У	н 2	40,26	—	согласовано
н 2	н1564У	28,97		
н1564У	н1565У	5,67		
н1565У	380	40,85		
380	н1575У	34,66		

3. Сведения о характеристиках уточняемого земельного участка с кадастровым номером		80:02:010101:734
№ п/п	Наименование характеристики	Значение характеристики
1	2	3
1.	Адрес земельного участка	—
1.1.	Сведения о местоположении земельного участка (при отсутствии адреса) в структурированном в соответствии с федеральной информационной адресной системой виде	687420, Российская Федерация, Забайкальский край, Могойтуйский р-н, Могойтуй пгт, Северный пер, д 8
1.2.	Дополнительные сведения о местоположении земельного участка	—
2.	Площадь земельного участка ± величина погрешности определения (вычисления) площади ($P \pm \Delta P$), м ²	1 405 ± 13,00
3.	Формула, примененная для вычисления предельной погрешности определения площади земельного участка, с подставленными значениями и итоговые (вычисленные) значения	$3,5*0,10*\sqrt{(1\ 405,00)} = 13$
4.	Площадь земельного участка согласно сведениям Единого государственного реестра недвижимости (Ркад), м ²	1 400,00
5.	Оценка расхождения Р и Ркад ($P - P_{кад}$), м ²	5
6.	Предельный минимальный и максимальный размеры земельного участка (Рмин и Рмакс), м ²	Рмин = — Рмакс = —
7.	Кадастровый или иной государственный учетный номер (инвентарный) здания, сооружения, объекта незавершенного строительства, расположенного на земельном участке	—
8.	Вид (виды) разрешенного использования	Для индивидуального жилищного строительства
8.1.	Дополнительные сведения об использовании земельного участка	—
9.	Сведения о земельных участках (землях общего пользования, территории общего пользования), посредством которых обеспечивается доступ	—
10.	Иные сведения	—
4. Пояснения к сведениям об уточняемом земельном участке с кадастровым номером		80:02:010101:734
1.	—	—

1. Сведения о характерных точках границ уточняемого земельного участка с кадастровым номером 80:02:010101:742 :
 Система координат МСК-75, зона 3 Зона № 3

Обозначение характерных точек границ	Координаты, м				Метод определения координат	Формулы, примененные для расчета средней квадратической погрешности определения координат характерных точек границ (Mt), с подставленными в такие формулы значениями и итоговые (вычисленные) значения Mt, м	Описание закрепления точки
	содержатся в Едином государственном реестре недвижимости		определены в результате выполнения комплексных кадастровых работ				
	X	Y	X	Y			
1	2	3	4	5	6	7	8
н 1	574 065,96	3 242 247,04	574 065,96	3 242 247,04	—	—	Закрепление отсутствует
н1387У	—	—	574 067,09	3 242 247,86			
н1386У	—	—	574 041,23	3 242 278,60			
н1388У	—	—	574 017,91	3 242 256,69			
н1389У	—	—	574 043,78	3 242 226,11			
н 2	574 038,74	3 242 276,19	—	—		0,10	Закрепление отсутствует
н 3	574 016,35	3 242 255,34	—	—			
1199	574 043,60	3 242 225,55	—	—			
н 1	574 065,96	3 242 247,04	574 065,96	3 242 247,04		0,20	
						—	

2. Сведения о частях границ уточняемого земельного участка с кадастровым номером 80:02:010101:742 :

Обозначение части границ		Горизонтальное проложение (S), м	Описание прохождения части границ	Сведения о согласовании местоположения границ (согласовано/спорное)
от т.	до т.			
1	2	3	4	5
н 1	н1387У	1,40	—	согласовано
н1387У	н1386У	40,17		
н1386У	н1388У	32,00		
н1388У	н1389У	40,05		
н1389У	н 1	30,50		

3. Сведения о характеристиках уточняемого земельного участка с кадастровым номером 80:02:010101:742 :

№ п/п	Наименование характеристики	Значение характеристики
1	2	3

1	2	3
1.	Адрес земельного участка	—
1.1.	Сведения о местоположении земельного участка (при отсутствии адреса) в структурированном в соответствии с федеральной информационной адресной системой виде	687420, Российская Федерация, Забайкальский край, Могойтуйский р-н, Могойтуй пгт, Дагбацыренова ул, д 37
1.2.	Дополнительные сведения о местоположении земельного участка	—
2.	Площадь земельного участка ± величина погрешности определения (вычисления) площади ($P \pm \Delta P$), м ²	1 277 ± 13,00
3.	Формула, примененная для вычисления предельной погрешности определения площади земельного участка, с подставленными значениями и итоговые (вычисленные) значения	$3,5*0,10*\sqrt{(1\ 277,00)} = 13$
4.	Площадь земельного участка согласно сведениям Единого государственного реестра недвижимости (Ркад), м ²	1 236,00
5.	Оценка расхождения Р и Ркад ($P - P_{кад}$), м ²	41
6.	Предельный минимальный и максимальный размеры земельного участка (Рмин и Рмакс), м ²	Рмин = — Рмакс = —
7.	Кадастровый или иной государственный учетный номер (инвентарный) здания, сооружения, объекта незавершенного строительства, расположенного на земельном участке	—
8.	Вид (виды) разрешенного использования	Для индивидуального жилищного строительства
8.1.	Дополнительные сведения об использовании земельного участка	—
9.	Сведения о земельных участках (землях общего пользования, территории общего пользования), посредством которых обеспечивается доступ	—
10.	Иные сведения	—
4. Пояснения к сведениям об уточняемом земельном участке с кадастровым номером		80:02:010101:742 :
1.	—	—

1. Сведения о характерных точках границ уточняемого земельного участка с кадастровым номером 80:02:010101:743 :
 Система координат МСК-75, зона 3 Зона № 3

Обозначение характерных точек границ	Координаты, м				Метод определения координат	Формулы, примененные для расчета средней квадратической погрешности определения координат характерных точек границ (Mt), с подставленными в такие формулы значениями и итоговые (вычисленные) значения Mt, м	Описание закрепления точки
	содержатся в Едином государственном реестре недвижимости		определены в результате выполнения комплексных кадастровых работ				
	X	Y	X	Y			
1	2	3	4	5	6	7	8
162	574 792,09	3 242 874,27	—	—	—	0,20	Закрепление отсутствует
н1359У	—	—	574 769,23	3 242 908,37		—	—
н1363У	—	—	574 741,64	3 242 886,49		—	—
161	574 769,66	3 242 907,44	—	—		0,20	Закрепление отсутствует
3	574 741,94	3 242 886,28	—	—		0,10	Столб деревянный
176	574 764,16	3 242 853,06	—	—		0,20	
н1364У	—	—	574 764,81	3 242 852,79		—	—
н1409У	—	—	574 768,12	3 242 855,32		—	—
н1362У	—	—	574 792,46	3 242 874,40		—	—
162	574 792,09	3 242 874,27	—	—		0,20	Закрепление отсутствует

2. Сведения о частях границ уточняемого земельного участка с кадастровым номером 80:02:010101:743 :

Обозначение части границ		Горизонтальное проложение (S), м	Описание прохождения части границ	Сведения о согласовании местоположения границ (согласовано/спорное)
от т.	до т.			
1	2	3	4	5
н1359У	н1363У	35,21	—	согласовано
н1363У	н1364У	40,90		
н1364У	н1409У	4,17		
н1409У	н1362У	30,93		
н1362У	н1359У	41,15		

3. Сведения о характеристиках уточняемого земельного участка с кадастровым номером 80:02:010101:743 :

№ п/п	Наименование характеристики	Значение характеристики
1	2	3
1	2	3

1	2	3
1.	Адрес земельного участка	—
1.1.	Сведения о местоположении земельного участка (при отсутствии адреса) в структурированном в соответствии с федеральной информационной адресной системой виде	687420, Российская Федерация, Забайкальский край, Могойтуйский р-н, Могойтуй пгт, Дагбацыренова ул, д 91
1.2.	Дополнительные сведения о местоположении земельного участка	—
2.	Площадь земельного участка ± величина погрешности определения (вычисления) площади ($P \pm \Delta P$), м ²	1 440 ± 13,00
3.	Формула, примененная для вычисления предельной погрешности определения площади земельного участка, с подставленными значениями и итоговые (вычисленные) значения	$3,5 * 0,10 * \sqrt{(1\ 440,00)} = 13$
4.	Площадь земельного участка согласно сведениям Единого государственного реестра недвижимости (Ркад), м ²	1 397,00
5.	Оценка расхождения Р и Ркад ($P - P_{кад}$), м ²	43
6.	Предельный минимальный и максимальный размеры земельного участка (Рмин и Рмакс), м ²	Рмин = — Рмакс = —
7.	Кадастровый или иной государственный учетный номер (инвентарный) здания, сооружения, объекта незавершенного строительства, расположенного на земельном участке	—
8.	Вид (виды) разрешенного использования	Для индивидуального жилищного строительства
8.1.	Дополнительные сведения об использовании земельного участка	—
9.	Сведения о земельных участках (землях общего пользования, территории общего пользования), посредством которых обеспечивается доступ	—
10.	Иные сведения	—
4. Пояснения к сведениям об уточняемом земельном участке с кадастровым номером		80:02:010101:743 :
1.	—	—

1. Сведения о характерных точках границ уточняемого земельного участка с кадастровым номером 80:02:010101:748 :
 Система координат МСК-75, зона 3 Зона № 3

Обозначение характерных точек границ	Координаты, м				Метод определения координат	Формулы, примененные для расчета средней квадратической погрешности определения координат характерных точек границ (Mt), с подставленными в такие формулы значениями и итоговые (вычисленные) значения Mt, м	Описание закрепления точки
	содержатся в Едином государственном реестре недвижимости		определены в результате выполнения комплексных кадастровых работ				
	X	Y	X	Y			
1	2	3	4	5	6	7	8
н 1	573 817,69	3 241 823,74	—	—	—	0,10	Столб(деревянный, бетонный, кирпичный)
н1479У	—	—	573 794,27	3 241 801,52		—	—
н 2	573 790,79	3 241 853,73	—	—		0,10	Столб(деревянный, бетонный, кирпичный)
н1441У	—	—	573 766,63	3 241 831,05		—	—
4	573 792,23	3 241 854,72	573 792,23	3 241 854,72			
н1480У	—	—	573 819,79	3 241 825,38			
н 3	573 765,46	3 241 829,82	—	—		0,10	Столб(деревянный, бетонный, кирпичный)
н 4	573 792,92	3 241 800,93	—	—			
н 1	573 817,69	3 241 823,74	—	—			

2. Сведения о частях границ уточняемого земельного участка с кадастровым номером 80:02:010101:748 :

Обозначение части границ		Горизонтальное проложение (S), м	Описание прохождения части границ	Сведения о согласовании местоположения границ (согласовано/спорное)
от т.	до т.			
1	2	3	4	5
н1479У	н1441У	40,45	—	согласовано
н1441У	4	34,87		
4	н1480У	40,25		
н1480У	н1479У	34,94		

3. Сведения о характеристиках уточняемого земельного участка с кадастровым номером		80:02:010101:748
№ п/п	Наименование характеристики	Значение характеристики
1	2	3
1.	Адрес земельного участка	—
1.1.	Сведения о местоположении земельного участка (при отсутствии адреса) в структурированном в соответствии с федеральной информационной адресной системой виде	687420, Российская Федерация, Забайкальский край, Могойтуйский р-н, Могойтуй пгт, Бальжимы Доржиевой ул, д 12
1.2.	Дополнительные сведения о местоположении земельного участка	—
2.	Площадь земельного участка ± величина погрешности определения (вычисления) площади ($P \pm \Delta P$), м ²	1 408 ± 13,00
3.	Формула, примененная для вычисления предельной погрешности определения площади земельного участка, с подставленными значениями и итоговые (вычисленные) значения	$3,5*0,10*\sqrt{(1\ 408,00)} = 13$
4.	Площадь земельного участка согласно сведениям Единого государственного реестра недвижимости (Ркад), м ²	1 372,00
5.	Оценка расхождения Р и Ркад ($P - P_{кад}$), м ²	36
6.	Предельный минимальный и максимальный размеры земельного участка (Рмин и Рмакс), м ²	Рмин = — Рмакс = —
7.	Кадастровый или иной государственный учетный номер (инвентарный) здания, сооружения, объекта незавершенного строительства, расположенного на земельном участке	—
8.	Вид (виды) разрешенного использования	Для индивидуального жилищного строительства
8.1.	Дополнительные сведения об использовании земельного участка	—
9.	Сведения о земельных участках (землях общего пользования, территории общего пользования), посредством которых обеспечивается доступ	—
10.	Иные сведения	—
4. Пояснения к сведениям об уточняемом земельном участке с кадастровым номером		80:02:010101:748
1.	—	—

1. Сведения о характерных точках границ уточняемого земельного участка с кадастровым номером 80:02:010101:751 :
 Система координат МСК-75, зона 3 Зона № 3

Обозначение характерных точек границ	Координаты, м				Метод определения координат	Формулы, примененные для расчета средней квадратической погрешности определения координат характерных точек границ (Mt), с подставленными в такие формулы значениями и итоговые (вычисленные) значения Mt, м	Описание закрепления точки
	содержатся в Едином государственном реестре недвижимости		определены в результате выполнения комплексных кадастровых работ				
	X	Y	X	Y			
1	2	3	4	5	6	7	8
410	573 905,03	3 242 040,58	—	—	—	0,20	Столб(деревянный, бетонный, кирпичный)
357	573 877,13	3 242 069,88	573 877,13	3 242 069,88		—	
360	573 852,74	3 242 046,72	573 852,74	3 242 046,72		—	
н 1	573 878,81	3 242 016,84	—	—		0,10	
н1429У	—	—	573 880,78	3 242 016,22		—	—
н1428У	—	—	573 906,06	3 242 039,77		—	—
410	573 905,03	3 242 040,58	—	—		0,20	Столб(деревянный, бетонный, кирпичный)

2. Сведения о частях границ уточняемого земельного участка с кадастровым номером 80:02:010101:751 :

Обозначение части границ		Горизонтальное проложение (S), м	Описание прохождения части границ	Сведения о согласовании местоположения границ (согласовано/спорное)
от т.	до т.			
1	2	3	4	5
357	360	33,63	—	согласовано
360	н1429У	41,43		
н1429У	н1428У	34,55		
н1428У	357	41,76		

3. Сведения о характеристиках уточняемого земельного участка с кадастровым номером 80:02:010101:751 :

№ п/п	Наименование характеристики	Значение характеристики
1	2	3

1	2	3
1.	Адрес земельного участка	—
1.1.	Сведения о местоположении земельного участка (при отсутствии адреса) в структурированном в соответствии с федеральной информационной адресной системой виде	687420, Российская Федерация, Забайкальский край, Могойтуйский р-н, Могойтуй пгт, Парадовича ул, д 24
1.2.	Дополнительные сведения о местоположении земельного участка	—
2.	Площадь земельного участка ± величина погрешности определения (вычисления) площади ($P \pm \Delta P$), м ²	1 418 ± 13,00
3.	Формула, примененная для вычисления предельной погрешности определения площади земельного участка, с подставленными значениями и итоговые (вычисленные) значения	$3,5*0,10*\sqrt{(1\ 418,00)} = 13$
4.	Площадь земельного участка согласно сведениям Единого государственного реестра недвижимости (Ркад), м ²	1 382,00
5.	Оценка расхождения Р и Ркад ($P - P_{кад}$), м ²	36
6.	Предельный минимальный и максимальный размеры земельного участка (Рмин и Рмакс), м ²	Рмин = — Рмакс = —
7.	Кадастровый или иной государственный учетный номер (инвентарный) здания, сооружения, объекта незавершенного строительства, расположенного на земельном участке	—
8.	Вид (виды) разрешенного использования	Для индивидуального жилищного строительства
8.1.	Дополнительные сведения об использовании земельного участка	—
9.	Сведения о земельных участках (землях общего пользования, территории общего пользования), посредством которых обеспечивается доступ	—
10.	Иные сведения	—
4. Пояснения к сведениям об уточняемом земельном участке с кадастровым номером		80:02:010101:751 :
1.	—	—

1. Сведения о характерных точках границ уточняемого земельного участка с кадастровым номером 80:02:010101:753 :
 Система координат МСК-75, зона 3 Зона № 3

Обозначение характерных точек границ	Координаты, м				Метод определения координат	Формулы, примененные для расчета средней квадратической погрешности определения координат характерных точек границ (Mt), с подставленными в такие формулы значениями и итоговые (вычисленные) значения Mt, м	Описание закрепления точки
	содержатся в Едином государственном реестре недвижимости		определены в результате выполнения комплексных кадастровых работ				
	X	Y	X	Y			
1	2	3	4	5	6	7	8
н 1	574 090,10	3 242 382,38	574 090,10	3 242 382,38	—	—	Столб(деревянный, бетонный, кирпичный)
4	574 067,46	3 242 409,45	574 067,46	3 242 409,45			
3	574 049,91	3 242 391,43	574 049,91	3 242 391,43			
4	574 039,62	3 242 380,82	574 039,62	3 242 380,82			Долговременный межевой знак
5	574 061,73	3 242 353,82	574 061,73	3 242 353,82			
н 2	574 091,04	3 242 381,25	574 091,04	3 242 381,25			Временный межевой знак
н 1	574 090,10	3 242 382,38	574 090,10	3 242 382,38			

2. Сведения о частях границ уточняемого земельного участка с кадастровым номером 80:02:010101:753 :

Обозначение части границ		Горизонтальное проложение (S), м	Описание прохождения части границ	Сведения о согласовании местоположения границ (согласовано/спорное)
от т.	до т.			
1	2	3	4	5
н 1	4	35,29	—	согласовано
4	3	25,15		
3	4	14,78		
4	5	34,90		
5	н 2	40,14		
н 2	н 1	1,47		

3. Сведения о характеристиках уточняемого земельного участка с кадастровым номером		80:02:010101:753
№ п/п	Наименование характеристики	Значение характеристики
1	2	3
1.	Адрес земельного участка	—
1.1.	Сведения о местоположении земельного участка (при отсутствии адреса) в структурированном в соответствии с федеральной информационной адресной системой виде	687420, Российская Федерация, Забайкальский край, Могойтуйский р-н, Могойтуй пгт, Дагбацыренова ул, д 40
1.2.	Дополнительные сведения о местоположении земельного участка	—
2.	Площадь земельного участка ± величина погрешности определения (вычисления) площади ($P \pm \Delta P$), м ²	1 429 ± 13,00
3.	Формула, примененная для вычисления предельной погрешности определения площади земельного участка, с подставленными значениями и итоговые (вычисленные) значения	$3,5 * 0,10 * \sqrt{(1\ 429,00)} = 13$
4.	Площадь земельного участка согласно сведениям Единого государственного реестра недвижимости ($R_{\text{кад}}$), м ²	1 400,00
5.	Оценка расхождения P и $R_{\text{кад}}$ ($P - R_{\text{кад}}$), м ²	29
6.	Предельный минимальный и максимальный размеры земельного участка ($R_{\text{мин}}$ и $R_{\text{макс}}$), м ²	$R_{\text{мин}} = \text{—}$ $R_{\text{макс}} = \text{—}$
7.	Кадастровый или иной государственный учетный номер (инвентарный) здания, сооружения, объекта незавершенного строительства, расположенного на земельном участке	—
8.	Вид (виды) разрешенного использования	Для индивидуального жилищного строительства
8.1.	Дополнительные сведения об использовании земельного участка	—
9.	Сведения о земельных участках (землях общего пользования, территории общего пользования), посредством которых обеспечивается доступ	—
10.	Иные сведения	—
4. Пояснения к сведениям об уточняемом земельном участке с кадастровым номером		80:02:010101:753
1.	—	—

1. Сведения о характерных точках границ уточняемого земельного участка с кадастровым номером 80:02:010101:757 :
 Система координат МСК-75, зона 3 Зона № 3

Обозначение характерных точек границ	Координаты, м				Метод определения координат	Формулы, примененные для расчета средней квадратической погрешности определения координат характерных точек границ (Mt), с подставленными в такие формулы значениями и итоговые (вычисленные) значения Mt, м	Описание закрепления точки	
	содержатся в Едином государственном реестре недвижимости		определены в результате выполнения комплексных кадастровых работ					
	X	Y	X	Y				
1	2	3	4	5	6	7	8	
516	574 110,60	3 241 885,51	—	—	—	0,20	столб деревянный	
н1605У	—	—	574 083,08	3 241 915,14		—	—	
н1607У	—	—	574 057,60	3 241 890,78		—	—	
515	574 083,38	3 241 914,59	—	—		0,20	столб деревянный	
н 1	574 057,37	3 241 890,15	—	—		0,10		
372	574 085,31	3 241 861,83	574 085,31	3 241 861,83		—		
н1606У	—	—	574 110,88	3 241 885,90		—	—	—
516	574 110,60	3 241 885,51	—	—		0,20	столб деревянный	

2. Сведения о частях границ уточняемого земельного участка с кадастровым номером 80:02:010101:757 :

Обозначение части границ		Горизонтальное проложение (S), м	Описание прохождения части границ	Сведения о согласовании местоположения границ (согласовано/спорное)
от т.	до т.			
1	2	3	4	5
н1605У	н1607У	35,25	—	согласовано
н1607У	372	40,07		
372	н1606У	35,12		
н1606У	н1605У	40,35		

3. Сведения о характеристиках уточняемого земельного участка с кадастровым номером 80:02:010101:757 :

№ п/п	Наименование характеристики	Значение характеристики
1	2	3
1	2	3

1	2	3
1.	Адрес земельного участка	—
1.1.	Сведения о местоположении земельного участка (при отсутствии адреса) в структурированном в соответствии с федеральной информационной адресной системой виде	687420, Российская Федерация, Забайкальский край, Могойтуйский р-н, Могойтуй пгт, Вековая ул, д 23
1.2.	Дополнительные сведения о местоположении земельного участка	—
2.	Площадь земельного участка ± величина погрешности определения (вычисления) площади ($P \pm \Delta P$), м ²	1 415 ± 13,00
3.	Формула, примененная для вычисления предельной погрешности определения площади земельного участка, с подставленными значениями и итоговые (вычисленные) значения	$3,5 * 0,10 * \sqrt{(1\ 415,00)} = 13$
4.	Площадь земельного участка согласно сведениям Единого государственного реестра недвижимости (Ркад), м ²	1 400,00
5.	Оценка расхождения Р и Ркад ($P - P_{кад}$), м ²	15
6.	Предельный минимальный и максимальный размеры земельного участка (Рмин и Рмакс), м ²	Рмин = — Рмакс = —
7.	Кадастровый или иной государственный учетный номер (инвентарный) здания, сооружения, объекта незавершенного строительства, расположенного на земельном участке	—
8.	Вид (виды) разрешенного использования	для индивидуального жилищного строительства
8.1.	Дополнительные сведения об использовании земельного участка	—
9.	Сведения о земельных участках (землях общего пользования, территории общего пользования), посредством которых обеспечивается доступ	—
10.	Иные сведения	—
4. Пояснения к сведениям об уточняемом земельном участке с кадастровым номером		80:02:010101:757 :
1.	—	—

1. Сведения о характерных точках границ уточняемого земельного участка с кадастровым номером 80:02:010101:758 :
 Система координат МСК-75, зона 3 Зона № 3

Обозначение характерных точек границ	Координаты, м				Метод определения координат	Формулы, примененные для расчета средней квадратической погрешности определения координат характерных точек границ (Mt), с подставленными в такие формулы значениями и итоговые (вычисленные) значения Mt, м	Описание закрепления точки
	содержатся в Едином государственном реестре недвижимости		определены в результате выполнения комплексных кадастровых работ				
	X	Y	X	Y			
1	2	3	4	5	6	7	8
372	574 085,31	3 241 861,83	574 085,31	3 241 861,83	—	—	столб деревянный
н1607У	—	—	574 057,60	3 241 890,78		—	—
н 1	574 057,37	3 241 890,15	—	—		0,10	столб деревянный
н 2	574 039,81	3 241 873,65	574 039,81	3 241 873,65		—	
н 3	574 035,65	3 241 863,09	574 035,65	3 241 863,09		—	
373	574 059,95	3 241 837,63	574 059,95	3 241 837,63		—	
372	574 085,31	3 241 861,83	574 085,31	3 241 861,83		—	—

2. Сведения о частях границ уточняемого земельного участка с кадастровым номером 80:02:010101:758 :

Обозначение части границ		Горизонтальное проложение (S), м	Описание прохождения части границ	Сведения о согласовании местоположения границ (согласовано/спорное)
от т.	до т.			
1	2	3	4	5
372	н1607У	40,07	—	согласовано
н1607У	н 2	24,70		
н 2	н 3	11,35		
н 3	373	35,20		
373	372	35,05		

3. Сведения о характеристиках уточняемого земельного участка с кадастровым номером 80:02:010101:758 :

№ п/п	Наименование характеристики	Значение характеристики
1	2	3
1	2	3

1	2	3
1.	Адрес земельного участка	—
1.1.	Сведения о местоположении земельного участка (при отсутствии адреса) в структурированном в соответствии с федеральной информационной адресной системой виде	687420, Российская Федерация, Забайкальский край, Могойтуйский р-н, Могойтуй пгт, Вековая ул, д 21
1.2.	Дополнительные сведения о местоположении земельного участка	—
2.	Площадь земельного участка ± величина погрешности определения (вычисления) площади ($P \pm \Delta P$), м ²	1 377 ± 13,00
3.	Формула, примененная для вычисления предельной погрешности определения площади земельного участка, с подставленными значениями и итоговые (вычисленные) значения	$3,5*0,10*\sqrt{(1\ 377,00)} = 13$
4.	Площадь земельного участка согласно сведениям Единого государственного реестра недвижимости (Ркад), м ²	1 361,00
5.	Оценка расхождения Р и Ркад ($P - P_{кад}$), м ²	16
6.	Предельный минимальный и максимальный размеры земельного участка (Рмин и Рмакс), м ²	Рмин = — Рмакс = —
7.	Кадастровый или иной государственный учетный номер (инвентарный) здания, сооружения, объекта незавершенного строительства, расположенного на земельном участке	—
8.	Вид (виды) разрешенного использования	для индивидуального жилищного строительства
8.1.	Дополнительные сведения об использовании земельного участка	—
9.	Сведения о земельных участках (землях общего пользования, территории общего пользования), посредством которых обеспечивается доступ	—
10.	Иные сведения	—
4. Пояснения к сведениям об уточняемом земельном участке с кадастровым номером		80:02:010101:758 :
1.	—	—

1. Сведения о характерных точках границ уточняемого земельного участка с кадастровым номером 80:02:010101:761 :
 Система координат МСК-75, зона 3 Зона № 3

Обозначение характерных точек границ	Координаты, м				Метод определения координат	Формулы, примененные для расчета средней квадратической погрешности определения координат характерных точек границ (Mt), с подставленными в такие формулы значениями и итоговые (вычисленные) значения Mt, м	Описание закрепления точки	
	содержатся в Едином государственном реестре недвижимости		определены в результате выполнения комплексных кадастровых работ					
	X	Y	X	Y				
1	2	3	4	5	6	7	8	
360	573 852,74	3 242 046,72	573 852,74	3 242 046,72	—	—	Столб(деревянный, бетонный, кирпичный)	
н1394У	—	—	573 825,58	3 242 075,90			—	—
н1395У	—	—	573 800,04	3 242 051,56				—
359	573 825,68	3 242 074,85	—	—		0,20	Столб(деревянный, бетонный, кирпичный)	
3	573 800,31	3 242 050,75	—	—		0,10		
1210	573 826,98	3 242 021,56	—	—		0,20		
н1396У	—	—	573 827,20	3 242 022,31		—		—
360	573 852,74	3 242 046,72	573 852,74	3 242 046,72	—	Столб(деревянный, бетонный, кирпичный)		

2. Сведения о частях границ уточняемого земельного участка с кадастровым номером 80:02:010101:761 :

Обозначение части границ		Горизонтальное проложение (S), м	Описание прохождения части границ	Сведения о согласовании местоположения границ (согласовано/спорное)
от т.	до т.			
1	2	3	4	5
360	н1394У	39,86	—	согласовано
н1394У	н1395У	35,28		
н1395У	н1396У	39,92		
н1396У	360	35,33		

3. Сведения о характеристиках уточняемого земельного участка с кадастровым номером 80:02:010101:761 :

№ п/п	Наименование характеристики	Значение характеристики

1	2	3
1.	Адрес земельного участка	—
1.1.	Сведения о местоположении земельного участка (при отсутствии адреса) в структурированном в соответствии с федеральной информационной адресной системой виде	687420, Российская Федерация, Забайкальский край, Могойтуйский р-н, Могойтуй пгт, Дагбацыренова ул, д 21
1.2.	Дополнительные сведения о местоположении земельного участка	—
2.	Площадь земельного участка ± величина погрешности определения (вычисления) площади ($P \pm \Delta P$), м ²	1 408 ± 13,00
3.	Формула, примененная для вычисления предельной погрешности определения площади земельного участка, с подставленными значениями и итоговые (вычисленные) значения	$3,5 * 0,10 * \sqrt{(1\ 408,00)} = 13$
4.	Площадь земельного участка согласно сведениям Единого государственного реестра недвижимости (Ркад), м ²	1 394,00
5.	Оценка расхождения Р и Ркад ($P - P_{кад}$), м ²	14
6.	Предельный минимальный и максимальный размеры земельного участка (Рмин и Рмакс), м ²	Рмин = — Рмакс = —
7.	Кадастровый или иной государственный учетный номер (инвентарный) здания, сооружения, объекта незавершенного строительства, расположенного на земельном участке	—
8.	Вид (виды) разрешенного использования	Для индивидуального жилищного строительства
8.1.	Дополнительные сведения об использовании земельного участка	—
9.	Сведения о земельных участках (землях общего пользования, территории общего пользования), посредством которых обеспечивается доступ	—
10.	Иные сведения	—
4. Пояснения к сведениям об уточняемом земельном участке с кадастровым номером		80:02:010101:761 :
1.	—	—

1. Сведения о характерных точках границ уточняемого земельного участка с кадастровым номером 80:02:010101:767 :
 Система координат МСК-75, зона 3 Зона № 3

Обозначение характерных точек границ	Координаты, м				Метод определения координат	Формулы, примененные для расчета средней квадратической погрешности определения координат характерных точек границ (Mt), с подставленными в такие формулы значениями и итоговые (вычисленные) значения Mt, м	Описание закрепления точки
	содержатся в Едином государственном реестре недвижимости		определены в результате выполнения комплексных кадастровых работ				
	X	Y	X	Y			
1	2	3	4	5	6	7	8
н 3	573 765,46	3 241 829,82	—	—	—	0,10	Столб(деревянный, бетонный, кирпичный)
н1441У	—	—	573 766,63	3 241 831,05		—	—
н 2	573 739,63	3 241 859,25	—	—		0,10	Столб(деревянный, бетонный, кирпичный)
н1440У	—	—	573 739,42	3 241 860,02		—	—
н1439У	—	—	573 713,66	3 241 835,75			
н1442У	—	—	573 741,07	3 241 806,71			
н 3	573 714,12	3 241 835,15	—	—			
н 4	573 741,28	3 241 806,09	—	—		0,10	столб деревянный
н 3	573 765,46	3 241 829,82	—	—			Столб(деревянный, бетонный, кирпичный)

2. Сведения о частях границ уточняемого земельного участка с кадастровым номером 80:02:010101:767 :

Обозначение части границ		Горизонтальное проложение (S), м	Описание прохождения части границ	Сведения о согласовании местоположения границ (согласовано/спорное)
от т.	до т.			
1	2	3	4	5
н1441У	н1440У	39,74	—	согласовано
н1440У	н1439У	35,39		
н1439У	н1442У	39,93		
н1442У	н1441У	35,30		

3. Сведения о характеристиках уточняемого земельного участка с кадастровым номером 80:02:010101:767 :

№ п/п	Наименование характеристики	Значение характеристики
1	2	3
1		

1	2	3
1.	Адрес земельного участка	—
1.1.	Сведения о местоположении земельного участка (при отсутствии адреса) в структурированном в соответствии с федеральной информационной адресной системой виде	687420, Российская Федерация, Забайкальский край, Могойтуйский р-н, Могойтуй пгт, Парадовича ул, д 9
1.2.	Дополнительные сведения о местоположении земельного участка	—
2.	Площадь земельного участка ± величина погрешности определения (вычисления) площади ($P \pm \Delta P$), м ²	1 408 ± 13,00
3.	Формула, примененная для вычисления предельной погрешности определения площади земельного участка, с подставленными значениями и итоговые (вычисленные) значения	$3,5*0,10*\sqrt{(1\ 408,00)} = 13$
4.	Площадь земельного участка согласно сведениям Единого государственного реестра недвижимости (Ркад), м ²	1 360,00
5.	Оценка расхождения Р и Ркад ($P - P_{кад}$), м ²	48
6.	Предельный минимальный и максимальный размеры земельного участка (Рмин и Рмакс), м ²	Рмин = — Рмакс = —
7.	Кадастровый или иной государственный учетный номер (инвентарный) здания, сооружения, объекта незавершенного строительства, расположенного на земельном участке	—
8.	Вид (виды) разрешенного использования	для строительства жилого дома
8.1.	Дополнительные сведения об использовании земельного участка	—
9.	Сведения о земельных участках (землях общего пользования, территории общего пользования), посредством которых обеспечивается доступ	—
10.	Иные сведения	—
4. Пояснения к сведениям об уточняемом земельном участке с кадастровым номером		80:02:010101:767 :
1.	—	—

1. Сведения о характерных точках границ уточняемого земельного участка с кадастровым номером 80:02:010101:769 :
 Система координат МСК-75, зона 3 Зона № 3

Обозначение характерных точек границ	Координаты, м				Метод определения координат	Формулы, примененные для расчета средней квадратической погрешности определения координат характерных точек границ (Mt), с подставленными в такие формулы значениями и итоговые (вычисленные) значения Mt, м	Описание закрепления точки
	содержатся в Едином государственном реестре недвижимости		определены в результате выполнения комплексных кадастровых работ				
	X	Y	X	Y			
1	2	3	4	5	6	7	8
н 1	574 750,37	3 242 842,31	—	—	—	0,10	Столб деревянный
н1366У	—	—	574 750,61	3 242 841,97		—	—
н1364У	—	—	574 764,81	3 242 852,79		—	—
176	574 764,16	3 242 853,06	—	—		0,20	Столб деревянный
н1363У	—	—	574 741,64	3 242 886,49		—	—
н1365У	—	—	574 727,15	3 242 875,42		—	—
3	574 741,94	3 242 886,28	—	—		0,10	Столб деревянный
н 2	574 727,47	3 242 874,95	—	—			
н 1	574 750,37	3 242 842,31	—	—			

2. Сведения о частях границ уточняемого земельного участка с кадастровым номером 80:02:010101:769 :

Обозначение части границ		Горизонтальное проложение (S), м	Описание прохождения части границ	Сведения о согласовании местоположения границ (согласовано/спорное)
от т.	до т.			
1	2	3	4	5
н1366У	н1364У	17,85	—	согласовано
н1364У	н1363У	40,90		
н1363У	н1365У	18,23		
н1365У	н1366У	40,86		

3. Сведения о характеристиках уточняемого земельного участка с кадастровым номером 80:02:010101:769 :

№ п/п	Наименование характеристики	Значение характеристики
1	2	3
1	2	3

1	2	3
1.	Адрес земельного участка	—
1.1.	Сведения о местоположении земельного участка (при отсутствии адреса) в структурированном в соответствии с федеральной информационной адресной системой виде	Российская Федерация, Забайкальский край, Могойтуйский р-н, Могойтуй пгт, Дагбацыренова ул, д 89
1.2.	Дополнительные сведения о местоположении земельного участка	—
2.	Площадь земельного участка ± величина погрешности определения (вычисления) площади ($P \pm \Delta P$), м ²	737 ± 10,00
3.	Формула, примененная для вычисления предельной погрешности определения площади земельного участка, с подставленными значениями и итоговые (вычисленные) значения	$3,5 * 0,10 * \sqrt{(737,00)} = 10$
4.	Площадь земельного участка согласно сведениям Единого государственного реестра недвижимости (Ркад), м ²	714,00
5.	Оценка расхождения Р и Ркад ($P - P_{кад}$), м ²	23
6.	Предельный минимальный и максимальный размеры земельного участка (Рмин и Рмакс), м ²	Рмин = — Рмакс = —
7.	Кадастровый или иной государственный учетный номер (инвентарный) здания, сооружения, объекта незавершенного строительства, расположенного на земельном участке	—
8.	Вид (виды) разрешенного использования	Индивидуальное жилищное строительство
8.1.	Дополнительные сведения об использовании земельного участка	—
9.	Сведения о земельных участках (землях общего пользования, территории общего пользования), посредством которых обеспечивается доступ	—
10.	Иные сведения	—
4. Пояснения к сведениям об уточняемом земельном участке с кадастровым номером		80:02:010101:769 :
1.	—	—

1. Сведения о характерных точках границ уточняемого земельного участка с кадастровым номером 80:02:010101:770 :
 Система координат МСК-75, зона 3 Зона № 3

Обозначение характерных точек границ	Координаты, м				Метод определения координат	Формулы, примененные для расчета средней квадратической погрешности определения координат характерных точек границ (Mt), с подставленными в такие формулы значениями и итоговые (вычисленные) значения Mt, м	Описание закрепления точки
	содержатся в Едином государственном реестре недвижимости		определены в результате выполнения комплексных кадастровых работ				
	X	Y	X	Y			
1	2	3	4	5	6	7	8
1	574 738,76	3 242 833,27	—	—	—	0,10	Угол забора (изгороди, ограды
н1369У	—	—	574 739,02	3 242 832,90		—	—
н1366У	—	—	574 750,61	3 242 841,97		—	—
н 1	574 750,37	3 242 842,31	—	—		0,10	Столб деревянный
н 2	574 727,47	3 242 874,95	—	—		—	—
н1365У	—	—	574 727,15	3 242 875,42		—	—
н1367У	—	—	574 714,45	3 242 865,40		—	—
4	574 714,49	3 242 864,77	—	—		0,10	Угол забора (изгороди, ограды
1	574 738,76	3 242 833,27	—	—		—	—

2. Сведения о частях границ уточняемого земельного участка с кадастровым номером 80:02:010101:770 :

Обозначение части границ		Горизонтальное проложение (S), м	Описание прохождения части границ	Сведения о согласовании местоположения границ (согласовано/спорное)
от т.	до т.			
1	2	3	4	5
н1369У	н1366У	14,72	—	согласовано
н1366У	н1365У	40,86		
н1365У	н1367У	16,18		
н1367У	н1369У	40,74		

3. Сведения о характеристиках уточняемого земельного участка с кадастровым номером 80:02:010101:770 :

№ п/п	Наименование характеристики	Значение характеристики
1	2	3
1		

1	2	3
1.	Адрес земельного участка	—
1.1.	Сведения о местоположении земельного участка (при отсутствии адреса) в структурированном в соответствии с федеральной информационной адресной системой виде	Российская Федерация, Забайкальский край, Могойтуйский р-н, Могойтуй пгт, Дагбацыренова ул, д 89 а
1.2.	Дополнительные сведения о местоположении земельного участка	—
2.	Площадь земельного участка ± величина погрешности определения (вычисления) площади ($P \pm \Delta P$), м ²	630 ± 9,00
3.	Формула, примененная для вычисления предельной погрешности определения площади земельного участка, с подставленными значениями и итоговые (вычисленные) значения	$3,5 * 0,10 * \sqrt{(630,00)} = 9$
4.	Площадь земельного участка согласно сведениям Единого государственного реестра недвижимости (Ркад), м ²	620,00
5.	Оценка расхождения Р и Ркад ($P - P_{кад}$), м ²	10
6.	Предельный минимальный и максимальный размеры земельного участка (Рмин и Рмакс), м ²	Рмин = — Рмакс = —
7.	Кадастровый или иной государственный учетный номер (инвентарный) здания, сооружения, объекта незавершенного строительства, расположенного на земельном участке	—
8.	Вид (виды) разрешенного использования	Индивидуальное жилищное строительство
8.1.	Дополнительные сведения об использовании земельного участка	—
9.	Сведения о земельных участках (землях общего пользования, территории общего пользования), посредством которых обеспечивается доступ	—
10.	Иные сведения	—
4. Пояснения к сведениям об уточняемом земельном участке с кадастровым номером		80:02:010101:770 :
1.	—	—

1. Сведения о характерных точках границ уточняемого земельного участка с кадастровым номером 80:02:010101:780 :
 Система координат МСК-75, зона 3 Зона № 3

Обозначение характерных точек границ	Координаты, м				Метод определения координат	Формулы, примененные для расчета средней квадратической погрешности определения координат характерных точек границ (Mt), с подставленными в такие формулы значениями и итоговые (вычисленные) значения Mt, м	Описание закрепления точки
	содержатся в Едином государственном реестре недвижимости		определены в результате выполнения комплексных кадастровых работ				
	X	Y	X	Y			
1	2	3	4	5	6	7	8
241	574 475,64	3 242 365,57	574 475,64	3 242 365,57	—	—	Столб(деревянный, бетонный, кирпичный)
н1521У	—	—	574 448,39	3 242 395,02		—	—
587	574 448,29	3 242 394,74	—	—		0,30	Столб(деревянный, бетонный, кирпичный)
н 1	574 422,87	3 242 370,93	574 422,87	3 242 370,93		—	
242	574 450,09	3 242 341,51	574 450,09	3 242 341,51		—	
241	574 475,64	3 242 365,57	574 475,64	3 242 365,57		—	

2. Сведения о частях границ уточняемого земельного участка с кадастровым номером 80:02:010101:780 :

Обозначение части границ		Горизонтальное проложение (S), м	Описание прохождения части границ	Сведения о согласовании местоположения границ (согласовано/спорное)
от т.	до т.			
1	2	3	4	5
241	н1521У	40,12	—	согласовано
н1521У	н 1	35,09		
н 1	242	40,08		
242	241	35,10		

3. Сведения о характеристиках уточняемого земельного участка с кадастровым номером 80:02:010101:780 :

№ п/п	Наименование характеристики	Значение характеристики
1	2	3

1	2	3
1.	Адрес земельного участка	—
1.1.	Сведения о местоположении земельного участка (при отсутствии адреса) в структурированном в соответствии с федеральной информационной адресной системой виде	687420, Российская Федерация, Забайкальский край, Могойтуйский р-н, Могойтуй пгт, Бальжимы Доржиевой ул, д 59
1.2.	Дополнительные сведения о местоположении земельного участка	—
2.	Площадь земельного участка ± величина погрешности определения (вычисления) площади ($P \pm \Delta P$), м ²	1 407 ± 13,00
3.	Формула, примененная для вычисления предельной погрешности определения площади земельного участка, с подставленными значениями и итоговые (вычисленные) значения	$3,5*0,10*\sqrt{(1\ 407,00)} = 13$
4.	Площадь земельного участка согласно сведениям Единого государственного реестра недвижимости (Ркад), м ²	1 400,00
5.	Оценка расхождения P и Ркад ($P - P_{кад}$), м ²	7
6.	Предельный минимальный и максимальный размеры земельного участка (Рмин и Рмакс), м ²	Рмин = — Рмакс = —
7.	Кадастровый или иной государственный учетный номер (инвентарный) здания, сооружения, объекта незавершенного строительства, расположенного на земельном участке	—
8.	Вид (виды) разрешенного использования	Для индивидуального жилищного строительства
8.1.	Дополнительные сведения об использовании земельного участка	—
9.	Сведения о земельных участках (землях общего пользования, территории общего пользования), посредством которых обеспечивается доступ	—
10.	Иные сведения	—
4. Пояснения к сведениям об уточняемом земельном участке с кадастровым номером		80:02:010101:780 :
1.	—	—

1. Сведения о характерных точках границ уточняемого земельного участка с кадастровым номером 80:02:010101:781 :
 Система координат МСК-75, зона 3 Зона № 3

Обозначение характерных точек границ	Координаты, м				Метод определения координат	Формулы, примененные для расчета средней квадратической погрешности определения координат характерных точек границ (Mt), с подставленными в такие формулы значениями и итоговые (вычисленные) значения Mt, м	Описание закрепления точки
	содержатся в Едином государственном реестре недвижимости		определены в результате выполнения комплексных кадастровых работ				
	X	Y	X	Y			
1	2	3	4	5	6	7	8
565	574 854,48	3 242 975,45	—	—	—	0,20	Деревянный столб
405	574 826,75	3 242 953,91	574 826,75	3 242 953,91			
406	574 851,83	3 242 925,20	574 851,83	3 242 925,20			
566	574 880,68	3 242 945,24	574 880,68	3 242 945,24			
н1357У	—	—	574 854,06	3 242 975,88		—	
565	574 854,48	3 242 975,45	—	—		0,20	Деревянный столб

2. Сведения о частях границ уточняемого земельного участка с кадастровым номером 80:02:010101:781 :

Обозначение части границ		Горизонтальное проложение (S), м	Описание прохождения части границ	Сведения о согласовании местоположения границ (согласовано/спорное)
от т.	до т.			
1	2	3	4	5
405	406	38,12	—	согласовано
406	566	35,13		
566	н1357У	40,59		
н1357У	405	35,05		

3. Сведения о характеристиках уточняемого земельного участка с кадастровым номером 80:02:010101:781 :

№ п/п	Наименование характеристики	Значение характеристики
1	2	3
1.	Адрес земельного участка	—
1.1.	Сведения о местоположении земельного участка (при отсутствии адреса) в структурированном в соответствии с федеральной информационной адресной системой виде	687420, Российская Федерация, Забайкальский край, Могойтуйский р-н, Могойтуй пгт, Дагбацыренова ул, д 97
1.2.	Дополнительные сведения о местоположении земельного участка	—

1	2	3	4	5	6	7	8
н 4	574 597,75	3 242 288,02	—	—	—	0,20	Столб(деревянный, бетонный, кирпичный)
н1628У	—	—	574 571,25	3 242 270,31		—	—
н1627У	—	—	574 547,38	3 242 295,28			
н1612У	—	—	574 569,88	3 242 314,84			
н 3	574 572,35	3 242 317,64	—	—		0,20	Столб(деревянный, бетонный, кирпичный)
н1631У	—	—	574 576,79	3 242 321,10		—	—
н1630У	—	—	574 599,78	3 242 296,93			
239	574 569,63	3 242 315,17	—	—		0,20	Столб(деревянный, бетонный, кирпичный)
1629	574 544,91	3 242 293,05	—	—			
1181	574 571,07	3 242 264,75	—	—			
н 4	574 597,75	3 242 288,02	—	—			

2. Сведения о частях границ уточняемого земельного участка с кадастровым номером 80:02:010101:785 :

Обозначение части границ		Горизонтальное проложение (S), м	Описание прохождения части границ	Сведения о согласовании местоположения границ (согласовано/спорное)
от т.	до т.			
1	2	3	4	5
н1628У	н1627У	34,54	—	согласовано
н1627У	н1612У	29,81		
н1612У	н1631У	9,32		
н1631У	н1630У	33,36		
н1630У	н1628У	39,02		

3. Сведения о характеристиках уточняемого земельного участка с кадастровым номером 80:02:010101:785 :

№ п/п	Наименование характеристики	Значение характеристики
1	2	3

1	2	3
1.	Адрес земельного участка	—
1.1.	Сведения о местоположении земельного участка (при отсутствии адреса) в структурированном в соответствии с федеральной информационной адресной системой виде	687420, Российская Федерация, Забайкальский край, Могойтуйский р-н, Могойтуй пгт, Олимпийская ул, д 56
1.2.	Дополнительные сведения о местоположении земельного участка	—
2.	Площадь земельного участка ± величина погрешности определения (вычисления) площади ($P \pm \Delta P$), м ²	1 323 ± 13,00
3.	Формула, примененная для вычисления предельной погрешности определения площади земельного участка, с подставленными значениями и итоговые (вычисленные) значения	$3,5 * 0,10 * \sqrt{(1\ 323,00)} = 13$
4.	Площадь земельного участка согласно сведениям Единого государственного реестра недвижимости (Ркад), м ²	1 400,00
5.	Оценка расхождения Р и Ркад ($P - P_{кад}$), м ²	77
6.	Предельный минимальный и максимальный размеры земельного участка (Рмин и Рмакс), м ²	Рмин = — Рмакс = —
7.	Кадастровый или иной государственный учетный номер (инвентарный) здания, сооружения, объекта незавершенного строительства, расположенного на земельном участке	—
8.	Вид (виды) разрешенного использования	для индивидуального жилищного строительства
8.1.	Дополнительные сведения об использовании земельного участка	—
9.	Сведения о земельных участках (землях общего пользования, территории общего пользования), посредством которых обеспечивается доступ	—
10.	Иные сведения	—
4. Пояснения к сведениям об уточняемом земельном участке с кадастровым номером		80:02:010101:785 :
1.	—	—

1. Сведения о характерных точках границ уточняемого земельного участка с кадастровым номером 80:02:010101:788 :
 Система координат МСК-75, зона 3 Зона № 3

Обозначение характерных точек границ	Координаты, м				Метод определения координат	Формулы, примененные для расчета средней квадратической погрешности определения координат характерных точек границ (Mt), с подставленными в такие формулы значениями и итоговые (вычисленные) значения Mt, м	Описание закрепления точки
	содержатся в Едином государственном реестре недвижимости		определены в результате выполнения комплексных кадастровых работ				
	X	Y	X	Y			
1	2	3	4	5	6	7	8
н 2	574 214,33	3 242 417,58	574 214,33	3 242 417,58	—	—	Столб(деревянный, бетонный, кирпичный)
н 1	574 190,30	3 242 445,38	574 190,30	3 242 445,38		0,10	
н 1	574 188,63	3 242 447,28	—	—		—	
н1385У	—	—	574 187,93	3 242 447,84		—	—
н 2	574 162,09	3 242 423,20	—	—		0,10	Столб(деревянный, бетонный, кирпичный)
н1384У	—	—	574 160,70	3 242 423,55		—	
н 3	574 188,17	3 242 393,89	—	—		0,10	Столб(деревянный, бетонный, кирпичный)
н1383У	—	—	574 188,98	3 242 395,11		—	
155	574 201,28	3 242 405,46	—	—		0,20	Столб(деревянный, бетонный, кирпичный)
н1382У	—	—	574 201,62	3 242 405,77		—	
н 2	574 214,33	3 242 417,58	574 214,33	3 242 417,58		—	Столб(деревянный, бетонный, кирпичный)

2. Сведения о частях границ уточняемого земельного участка с кадастровым номером 80:02:010101:788 :

Обозначение части границ		Горизонтальное проложение (S), м	Описание прохождения части границ	Сведения о согласовании местоположения границ (согласовано/спорное)
от т.	до т.			
1	2	3	4	5
н 2	н 1	36,75	—	согласовано
н 1	н1385У	3,42		

1	2	3	4	5
н1385У	н1384У	36,49	—	согласовано
н1384У	н1383У	40,11		
н1383У	н1382У	16,53		
н1382У	н 2	17,35		

3. Сведения о характеристиках уточняемого земельного участка с кадастровым номером 80:02:010101:788 :

№ п/п	Наименование характеристики	Значение характеристики
1	2	3
1.	Адрес земельного участка	—
1.1.	Сведения о местоположении земельного участка (при отсутствии адреса) в структурированном в соответствии с федеральной информационной адресной системой виде	687420, Российская Федерация, Забайкальский край, Могойтуйский р-н, Могойтуй пгт, Дагбацыренова ул, д 51
1.2.	Дополнительные сведения о местоположении земельного участка	—
2.	Площадь земельного участка ± величина погрешности определения (вычисления) площади ($P \pm \Delta P$), м ²	1 421 ± 13,00
3.	Формула, примененная для вычисления предельной погрешности определения площади земельного участка, с подставленными значениями и итоговые (вычисленные) значения	$3,5 * 0,10 * \sqrt{(1\ 421,00)} = 13$
4.	Площадь земельного участка согласно сведениям Единого государственного реестра недвижимости (Ркад), м ²	1 400,00
5.	Оценка расхождения Р и Ркад ($P - P_{кад}$), м ²	21
6.	Предельный минимальный и максимальный размеры земельного участка (Рмин и Рмакс), м ²	Рмин = — Рмакс = —
7.	Кадастровый или иной государственный учетный номер (инвентарный) здания, сооружения, объекта незавершенного строительства, расположенного на земельном участке	—
8.	Вид (виды) разрешенного использования	для индивидуального жилищного строительства
8.1.	Дополнительные сведения об использовании земельного участка	—
9.	Сведения о земельных участках (землях общего пользования, территории общего пользования), посредством которых обеспечивается доступ	—
10.	Иные сведения	—

4. Пояснения к сведениям об уточняемом земельном участке с кадастровым номером 80:02:010101:788 :

1.	—
----	---

1. Сведения о характерных точках границ уточняемого земельного участка с кадастровым номером 80:02:010101:79 :
 Система координат МСК-75, зона 3 Зона № 3

Обозначение характерных точек границ	Координаты, м				Метод определения координат	Формулы, примененные для расчета средней квадратической погрешности определения координат характерных точек границ (Mt), с подставленными в такие формулы значениями и итоговые (вычисленные) значения Mt, м	Описание закрепления точки
	содержатся в Едином государственном реестре недвижимости		определены в результате выполнения комплексных кадастровых работ				
	X	Y	X	Y			
1	2	3	4	5	6	7	8
571	574 936,73	3 243 041,21	—	—	—	0,20	Долговременный межевой знак
573	574 909,12	3 243 019,74	574 909,12	3 243 019,74			
574	574 938,65	3 242 988,66	574 938,65	3 242 988,66			
572	574 966,62	3 243 012,20	574 966,62	3 243 012,20			
н1354У	—	—	574 937,42	3 243 041,54			
571	574 936,73	3 243 041,21	—	—		0,20	Долговременный межевой знак

2. Сведения о частях границ уточняемого земельного участка с кадастровым номером 80:02:010101:79 :

Обозначение части границ		Горизонтальное проложение (S), м	Описание прохождения части границ	Сведения о согласовании местоположения границ (согласовано/спорное)
от т.	до т.			
1	2	3	4	5
573	574	42,87	—	согласовано
574	572	36,56		
572	н1354У	41,39		
н1354У	573	35,72		

3. Сведения о характеристиках уточняемого земельного участка с кадастровым номером 80:02:010101:79 :

№ п/п	Наименование характеристики	Значение характеристики
1	2	3

1	2	3
1.	Адрес земельного участка	—
1.1.	Сведения о местоположении земельного участка (при отсутствии адреса) в структурированном в соответствии с федеральной информационной адресной системой виде	Российская Федерация, Забайкальский край, Могойтуйский р-н, Могойтуй пгт, Дагбацыренова ул, д 103
1.2.	Дополнительные сведения о местоположении земельного участка	—
2.	Площадь земельного участка ± величина погрешности определения (вычисления) площади ($P \pm \Delta P$), м ²	1 516 ± 14,00
3.	Формула, примененная для вычисления предельной погрешности определения площади земельного участка, с подставленными значениями и итоговые (вычисленные) значения	$3,5 * 0,10 * \sqrt{(1\ 516,00)} = 14$
4.	Площадь земельного участка согласно сведениям Единого государственного реестра недвижимости (Ркад), м ²	1 504,00
5.	Оценка расхождения P и Ркад ($P - P_{кад}$), м ²	12
6.	Предельный минимальный и максимальный размеры земельного участка (Pмин и Pмакс), м ²	Pмин = — Pмакс = —
7.	Кадастровый или иной государственный учетный номер (инвентарный) здания, сооружения, объекта незавершенного строительства, расположенного на земельном участке	—
8.	Вид (виды) разрешенного использования	Под жилую застройку (Индивидуальную)
8.1.	Дополнительные сведения об использовании земельного участка	—
9.	Сведения о земельных участках (землях общего пользования, территории общего пользования), посредством которых обеспечивается доступ	—
10.	Иные сведения	—
4. Пояснения к сведениям об уточняемом земельном участке с кадастровым номером		80:02:010101:79 :
1.	—	—

1. Сведения о характерных точках границ уточняемого земельного участка с кадастровым номером 80:02:010101:794 :
 Система координат МСК-75, зона 3 Зона № 3

Обозначение характерных точек границ	Координаты, м				Метод определения координат	Формулы, примененные для расчета средней квадратической погрешности определения координат характерных точек границ (Mt), с подставленными в такие формулы значениями и итоговые (вычисленные) значения Mt, м	Описание закрепления точки
	содержатся в Едином государственном реестре недвижимости		определены в результате выполнения комплексных кадастровых работ				
	X	Y	X	Y			
1	2	3	4	5	6	7	8
553	574 686,71	3 242 843,65	574 686,71	3 242 843,65	—	—	Угол забора (изгороди, ограды
552	574 710,90	3 242 811,98	—	—		0,20	
н1368У	—	—	574 711,65	3 242 812,18		—	—
н1413У	—	—	574 713,29	3 242 813,40			
н1369У	—	—	574 739,02	3 242 832,90			
1	574 738,76	3 242 833,27	—	—		0,10	Угол забора (изгороди, ограды
н1367У	—	—	574 714,45	3 242 865,40		—	—
4	574 714,49	3 242 864,77	—	—		0,10	Угол забора (изгороди, ограды
553	574 686,71	3 242 843,65	574 686,71	3 242 843,65		—	

2. Сведения о частях границ уточняемого земельного участка с кадастровым номером 80:02:010101:794 :

Обозначение части границ		Горизонтальное проложение (S), м	Описание прохождения части границ	Сведения о согласовании местоположения границ (согласовано/спорное)
от т.	до т.			
1	2	3	4	5
553	н1368У	40,15	—	согласовано
н1368У	н1413У	2,04		
н1413У	н1369У	32,28		
н1369У	н1367У	40,74		
н1367У	553	35,25		

3. Сведения о характеристиках уточняемого земельного участка с кадастровым номером		80:02:010101:794
№ п/п	Наименование характеристики	Значение характеристики
1	2	3
1.	Адрес земельного участка	—
1.1.	Сведения о местоположении земельного участка (при отсутствии адреса) в структурированном в соответствии с федеральной информационной адресной системой виде	Российская Федерация, Забайкальский край, Могойтуйский р-н, Могойтуй пгт, Дагбацыренова ул, д 87
1.2.	Дополнительные сведения о местоположении земельного участка	—
2.	Площадь земельного участка ± величина погрешности определения (вычисления) площади ($P \pm \Delta P$), м ²	1 407 ± 13,00
3.	Формула, примененная для вычисления предельной погрешности определения площади земельного участка, с подставленными значениями и итоговые (вычисленные) значения	$3,5 * 0,10 * \sqrt{(1\ 407,00)} = 13$
4.	Площадь земельного участка согласно сведениям Единого государственного реестра недвижимости (Ркад), м ²	1 390,00
5.	Оценка расхождения Р и Ркад ($P - P_{кад}$), м ²	17
6.	Предельный минимальный и максимальный размеры земельного участка (Рмин и Рмакс), м ²	Рмин = — Рмакс = —
7.	Кадастровый или иной государственный учетный номер (инвентарный) здания, сооружения, объекта незавершенного строительства, расположенного на земельном участке	—
8.	Вид (виды) разрешенного использования	Для индивидуального жилищного строительства
8.1.	Дополнительные сведения об использовании земельного участка	—
9.	Сведения о земельных участках (землях общего пользования, территории общего пользования), посредством которых обеспечивается доступ	—
10.	Иные сведения	—
4. Пояснения к сведениям об уточняемом земельном участке с кадастровым номером		80:02:010101:794
1.	—	—

1. Сведения о характерных точках границ уточняемого земельного участка с кадастровым номером 80:02:010101:801 :
 Система координат МСК-75, зона 3 Зона № 3

Обозначение характерных точек границ	Координаты, м				Метод определения координат	Формулы, примененные для расчета средней квадратической погрешности определения координат характерных точек границ (Mt), с подставленными в такие формулы значениями и итоговые (вычисленные) значения Mt, м	Описание закрепления точки
	содержатся в Едином государственном реестре недвижимости		определены в результате выполнения комплексных кадастровых работ				
	X	Y	X	Y			
1	2	3	4	5	6	7	8
1213	573 947,02	3 241 946,35	—	—	—	0,20	Столб(деревянный, бетонный, кирпичный)
н1447У	—	—	573 919,58	3 241 975,04		—	—
1212	573 919,86	3 241 974,74	—	—		0,20	Столб(деревянный, бетонный, кирпичный)
н1445У	—	—	573 894,10	3 241 950,90		—	—
н1483У	—	—	573 921,33	3 241 922,15			
н1485У	—	—	573 946,69	3 241 946,10			
1174	573 894,24	3 241 950,13	—	—			
1173	573 921,64	3 241 921,51	—	—		0,20	Столб(деревянный, бетонный, кирпичный)
1213	573 947,02	3 241 946,35	—	—			

2. Сведения о частях границ уточняемого земельного участка с кадастровым номером 80:02:010101:801 :

Обозначение части границ		Горизонтальное проложение (S), м	Описание прохождения части границ	Сведения о согласовании местоположения границ (согласовано/спорное)
от т.	до т.			
1	2	3	4	5
н1447У	н1445У	35,10	—	согласовано
н1445У	н1483У	39,60		
н1483У	н1485У	34,88		
н1485У	н1447У	39,65		

3. Сведения о характеристиках уточняемого земельного участка с кадастровым номером		80:02:010101:801
№ п/п	Наименование характеристики	Значение характеристики
1	2	3
1.	Адрес земельного участка	—
1.1.	Сведения о местоположении земельного участка (при отсутствии адреса) в структурированном в соответствии с федеральной информационной адресной системой виде	687420, Российская Федерация, Забайкальский край, Могойтуйский р-н, Могойтуй пгт, Бальжимы Доржиевой ул, д 22
1.2.	Дополнительные сведения о местоположении земельного участка	—
2.	Площадь земельного участка ± величина погрешности определения (вычисления) площади ($P \pm \Delta P$), м ²	1 387 ± 13,00
3.	Формула, примененная для вычисления предельной погрешности определения площади земельного участка, с подставленными значениями и итоговые (вычисленные) значения	$3,5*0,10*\sqrt{(1\ 387,00)} = 13$
4.	Площадь земельного участка согласно сведениям Единого государственного реестра недвижимости (Ркад), м ²	1 401,00
5.	Оценка расхождения Р и Ркад ($P - P_{кад}$), м ²	14
6.	Предельный минимальный и максимальный размеры земельного участка (Рмин и Рмакс), м ²	Рмин = — Рмакс = —
7.	Кадастровый или иной государственный учетный номер (инвентарный) здания, сооружения, объекта незавершенного строительства, расположенного на земельном участке	—
8.	Вид (виды) разрешенного использования	для индивидуального жилищного строительства
8.1.	Дополнительные сведения об использовании земельного участка	—
9.	Сведения о земельных участках (землях общего пользования, территории общего пользования), посредством которых обеспечивается доступ	—
10.	Иные сведения	—
4. Пояснения к сведениям об уточняемом земельном участке с кадастровым номером		80:02:010101:801
1.	—	—

1. Сведения о характерных точках границ уточняемого земельного участка с кадастровым номером 80:02:010101:805 :
 Система координат МСК-75, зона 3 Зона № 3

Обозначение характерных точек границ	Координаты, м				Метод определения координат	Формулы, примененные для расчета средней квадратической погрешности определения координат характерных точек границ (Mt), с подставленными в такие формулы значениями и итоговые (вычисленные) значения Mt, м	Описание закрепления точки
	содержатся в Едином государственном реестре недвижимости		определены в результате выполнения комплексных кадастровых работ				
	X	Y	X	Y			
1	2	3	4	5	6	7	8
н 2	573 790,79	3 241 853,73	—	—	—	0,10	Столб(деревянный, бетонный, кирпичный)
4	573 792,23	3 241 854,72	573 792,23	3 241 854,72		—	—
н 1	573 764,94	3 241 882,86	—	—		0,10	Столб(деревянный, бетонный, кирпичный)
н1443У	—	—	573 764,82	3 241 883,69		—	—
н1440У	—	—	573 739,42	3 241 860,02			
н1441У	—	—	573 766,63	3 241 831,05			
н 2	573 739,63	3 241 859,25	—	—		0,10	Столб(деревянный, бетонный, кирпичный)
н 3	573 765,46	3 241 829,82	—	—			
н 2	573 790,79	3 241 853,73	—	—			

2. Сведения о частях границ уточняемого земельного участка с кадастровым номером 80:02:010101:805 :

Обозначение части границ		Горизонтальное проложение (S), м	Описание прохождения части границ	Сведения о согласовании местоположения границ (согласовано/спорное)
от т.	до т.			
1	2	3	4	5
4	н1443У	39,88	—	согласовано
н1443У	н1440У	34,72		
н1440У	н1441У	39,74		
н1441У	4	34,87		

3. Сведения о характеристиках уточняемого земельного участка с кадастровым номером		80:02:010101:805
№ п/п	Наименование характеристики	Значение характеристики
1	2	3
1.	Адрес земельного участка	687420, Российская Федерация, Забайкальский край, Могойтуйский р-н, Могойтуй пгт, Парадовича ул, д 11
1.1.	Сведения о местоположении земельного участка (при отсутствии адреса) в структурированном в соответствии с федеральной информационной адресной системой виде	—
1.2.	Дополнительные сведения о местоположении земельного участка	—
2.	Площадь земельного участка ± величина погрешности определения (вычисления) площади ($P \pm \Delta P$), м ²	1 385 ± 13,00
3.	Формула, примененная для вычисления предельной погрешности определения площади земельного участка, с подставленными значениями и итоговые (вычисленные) значения	$3,5*0,10*\sqrt{(1\ 385,00)} = 13$
4.	Площадь земельного участка согласно сведениям Единого государственного реестра недвижимости (Ркад), м ²	1 355,00
5.	Оценка расхождения Р и Ркад ($P - P_{кад}$), м ²	30
6.	Предельный минимальный и максимальный размеры земельного участка (Рмин и Рмакс), м ²	Рмин = — Рмакс = —
7.	Кадастровый или иной государственный учетный номер (инвентарный) здания, сооружения, объекта незавершенного строительства, расположенного на земельном участке	—
8.	Вид (виды) разрешенного использования	для индивидуального жилищного строительства
8.1.	Дополнительные сведения об использовании земельного участка	—
9.	Сведения о земельных участках (землях общего пользования, территории общего пользования), посредством которых обеспечивается доступ	—
10.	Иные сведения	—
4. Пояснения к сведениям об уточняемом земельном участке с кадастровым номером		80:02:010101:805
1.	—	—

1. Сведения о характерных точках границ уточняемого земельного участка с кадастровым номером 80:02:010101:806 :
 Система координат МСК-75, зона 3 Зона № 3

Обозначение характерных точек границ	Координаты, м				Метод определения координат	Формулы, примененные для расчета средней квадратической погрешности определения координат характерных точек границ (Mt), с подставленными в такие формулы значениями и итоговые (вычисленные) значения Mt, м	Описание закрепления точки
	содержатся в Едином государственном реестре недвижимости		определены в результате выполнения комплексных кадастровых работ				
	X	Y	X	Y			
1	2	3	4	5	6	7	8
436	573 699,08	3 241 766,60	573 699,08	3 241 766,60	—	—	Столб(деревянный, бетонный, кирпичный)
570	573 724,52	3 241 791,03	573 724,52	3 241 791,03		—	
н 1	573 697,97	3 241 819,95	—	—		0,10	—
н1438У	—	—	573 697,58	3 241 820,85		—	
н1437У	—	—	573 672,20	3 241 796,84		—	Столб(деревянный, бетонный, кирпичный)
558	573 671,92	3 241 796,57	—	—		0,20	
436	573 699,08	3 241 766,60	573 699,08	3 241 766,60		—	

2. Сведения о частях границ уточняемого земельного участка с кадастровым номером 80:02:010101:806 :

Обозначение части границ		Горизонтальное проложение (S), м	Описание прохождения части границ	Сведения о согласовании местоположения границ (согласовано/спорное)
от т.	до т.			
1	2	3	4	5
436	570	35,27	—	согласовано
570	н1438У	40,19		
н1438У	н1437У	34,94		
н1437У	436	40,46		

3. Сведения о характеристиках уточняемого земельного участка с кадастровым номером 80:02:010101:806 :

№ п/п	Наименование характеристики	Значение характеристики
1	2	3

1	2	3
1.	Адрес земельного участка	687420, Российская Федерация, Забайкальский край, Могойтуйский р-н, Могойтуй пгт, Парадовича ул, д 7
1.1.	Сведения о местоположении земельного участка (при отсутствии адреса) в структурированном в соответствии с федеральной информационной адресной системой виде	—
1.2.	Дополнительные сведения о местоположении земельного участка	—
2.	Площадь земельного участка ± величина погрешности определения (вычисления) площади ($P \pm \Delta P$), м ²	1 415 ± 13,00
3.	Формула, примененная для вычисления предельной погрешности определения площади земельного участка, с подставленными значениями и итоговые (вычисленные) значения	$3,5 * 0,10 * \sqrt{(1\ 415,00)} = 13$
4.	Площадь земельного участка согласно сведениям Единого государственного реестра недвижимости (Ркад), м ²	1 400,00
5.	Оценка расхождения Р и Ркад ($P - P_{кад}$), м ²	15
6.	Предельный минимальный и максимальный размеры земельного участка (Рмин и Рмакс), м ²	Рмин = — Рмакс = —
7.	Кадастровый или иной государственный учетный номер (инвентарный) здания, сооружения, объекта незавершенного строительства, расположенного на земельном участке	—
8.	Вид (виды) разрешенного использования	для индивидуального жилищного строительства
8.1.	Дополнительные сведения об использовании земельного участка	—
9.	Сведения о земельных участках (землях общего пользования, территории общего пользования), посредством которых обеспечивается доступ	—
10.	Иные сведения	—
4. Пояснения к сведениям об уточняемом земельном участке с кадастровым номером		80:02:010101:806 :
1.	—	—

1. Сведения о характерных точках границ уточняемого земельного участка с кадастровым номером 80:02:010101:807 :
 Система координат МСК-75, зона 3 Зона № 3

Обозначение характерных точек границ	Координаты, м				Метод определения координат	Формулы, примененные для расчета средней квадратической погрешности определения координат характерных точек границ (Mt), с подставленными в такие формулы значениями и итоговые (вычисленные) значения Mt, м	Описание закрепления точки
	содержатся в Едином государственном реестре недвижимости		определены в результате выполнения комплексных кадастровых работ				
	X	Y	X	Y			
1	2	3	4	5	6	7	8
475	573 659,59	3 241 944,68	—	—	—	0,20	Столб(деревянный, бетонный, кирпичный)
1241	573 660,15	3 241 944,11	573 660,15	3 241 944,11		—	—
548	573 685,84	3 241 968,33	573 685,84	3 241 968,33		—	Столб(деревянный, бетонный, кирпичный)
1243	573 657,81	3 241 999,08	573 657,81	3 241 999,08		—	—
547	573 657,03	3 241 998,02	—	—		0,20	Столб(деревянный, бетонный, кирпичный)
н1238У	—	—	573 633,39	3 241 971,04		—	—
н 1	573 633,08	3 241 973,56	—	—		0,10	—
476	573 634,49	3 241 972,04	—	—		0,20	Столб(деревянный, бетонный, кирпичный)
475	573 659,59	3 241 944,68	—	—			

2. Сведения о частях границ уточняемого земельного участка с кадастровым номером 80:02:010101:807 :

Обозначение части границ		Горизонтальное проложение (S), м	Описание прохождения части границ	Сведения о согласовании местоположения границ (согласовано/спорное)
от т.	до т.			
1	2	3	4	5
1241	548	35,31	—	согласовано
548	1243	41,61		
1243	н1238У	37,18		
н1238У	1241	37,96		

3. Сведения о характеристиках уточняемого земельного участка с кадастровым номером 80:02:010101:807 :

№ п/п	Наименование характеристики	Значение характеристики
1	2	3
1.	Адрес земельного участка	687420, Российская Федерация, Забайкальский край, Могойтуйский р-н, Могойтуй пгт, Дагбацыренова ул, д 8
1.1.	Сведения о местоположении земельного участка (при отсутствии адреса) в структурированном в соответствии с федеральной информационной адресной системой виде	—
1.2.	Дополнительные сведения о местоположении земельного участка	—
2.	Площадь земельного участка ± величина погрешности определения (вычисления) площади ($P \pm \Delta P$), м ²	1 438 ± 13,00
3.	Формула, примененная для вычисления предельной погрешности определения площади земельного участка, с подставленными значениями и итоговые (вычисленные) значения	$3,5 * 0,10 * \sqrt{(1\ 438,00)} = 13$
4.	Площадь земельного участка согласно сведениям Единого государственного реестра недвижимости (Ркад), м ²	1 400,00
5.	Оценка расхождения Р и Ркад ($P - P_{кад}$), м ²	38
6.	Предельный минимальный и максимальный размеры земельного участка (Рмин и Рмакс), м ²	Рмин = — Рмакс = —
7.	Кадастровый или иной государственный учетный номер (инвентарный) здания, сооружения, объекта незавершенного строительства, расположенного на земельном участке	—
8.	Вид (виды) разрешенного использования	для индивидуального жилищного строительства
8.1.	Дополнительные сведения об использовании земельного участка	—
9.	Сведения о земельных участках (землях общего пользования, территории общего пользования), посредством которых обеспечивается доступ	—
10.	Иные сведения	—

4. Пояснения к сведениям об уточняемом земельном участке с кадастровым номером 80:02:010101:807 :

1.	—
----	---

1. Сведения о характерных точках границ уточняемого земельного участка с кадастровым номером 80:02:010101:814 :
 Система координат МСК-75, зона 3 Зона № 3

Обозначение характерных точек границ	Координаты, м				Метод определения координат	Формулы, примененные для расчета средней квадратической погрешности определения координат характерных точек границ (Mt), с подставленными в такие формулы значениями и итоговые (вычисленные) значения Mt, м	Описание закрепления точки
	содержатся в Едином государственном реестре недвижимости		определены в результате выполнения комплексных кадастровых работ				
	X	Y	X	Y			
1	2	3	4	5	6	7	8
390	574 104,74	3 241 737,85	574 104,74	3 241 737,85	—	—	Столб(деревянный, бетонный, кирпичный)
2	574 078,80	3 241 766,08	574 078,80	3 241 766,08			
430	574 050,54	3 241 743,90	574 050,54	3 241 743,90			
н1649У	—	—	574 078,19	3 241 714,63		—	
429	574 078,52	3 241 714,43	—	—		0,20	Столб(деревянный, бетонный, кирпичный)
390	574 104,74	3 241 737,85	574 104,74	3 241 737,85		—	

2. Сведения о частях границ уточняемого земельного участка с кадастровым номером 80:02:010101:814 :

Обозначение части границ		Горизонтальное проложение (S), м	Описание прохождения части границ	Сведения о согласовании местоположения границ (согласовано/спорное)
от т.	до т.			
1	2	3	4	5
390	2	38,34	—	согласовано
2	430	35,92		
430	н1649У	40,26		
н1649У	390	35,27		

3. Сведения о характеристиках уточняемого земельного участка с кадастровым номером 80:02:010101:814 :

№ п/п	Наименование характеристики	Значение характеристики
1	2	3
1	2	3

1	2	3
1.	Адрес земельного участка	687420, Российская Федерация, Забайкальский край, Могойтуйский р-н, Могойтуй пгт, Олимпийская ул, д 17
1.1.	Сведения о местоположении земельного участка (при отсутствии адреса) в структурированном в соответствии с федеральной информационной адресной системой виде	—
1.2.	Дополнительные сведения о местоположении земельного участка	—
2.	Площадь земельного участка ± величина погрешности определения (вычисления) площади ($P \pm \Delta P$), м ²	1 396 ± 13,00
3.	Формула, примененная для вычисления предельной погрешности определения площади земельного участка, с подставленными значениями и итоговые (вычисленные) значения	$3,5 * 0,10 * \sqrt{(1\ 396,00)} = 13$
4.	Площадь земельного участка согласно сведениям Единого государственного реестра недвижимости (Ркад), м ²	1 401,00
5.	Оценка расхождения Р и Ркад ($P - P_{кад}$), м ²	5
6.	Предельный минимальный и максимальный размеры земельного участка (Рмин и Рмакс), м ²	Рмин = — Рмакс = —
7.	Кадастровый или иной государственный учетный номер (инвентарный) здания, сооружения, объекта незавершенного строительства, расположенного на земельном участке	—
8.	Вид (виды) разрешенного использования	для индивидуального жилищного строительства
8.1.	Дополнительные сведения об использовании земельного участка	—
9.	Сведения о земельных участках (землях общего пользования, территории общего пользования), посредством которых обеспечивается доступ	—
10.	Иные сведения	—
4. Пояснения к сведениям об уточняемом земельном участке с кадастровым номером		80:02:010101:814 :
1.	—	—

1. Сведения о характерных точках границ уточняемого земельного участка с кадастровым номером 80:02:010101:815 :
 Система координат МСК-75, зона 3 Зона № 3

Обозначение характерных точек границ	Координаты, м				Метод определения координат	Формулы, примененные для расчета средней квадратической погрешности определения координат характерных точек границ (Mt), с подставленными в такие формулы значениями и итоговые (вычисленные) значения Mt, м	Описание закрепления точки
	содержатся в Едином государственном реестре недвижимости		определены в результате выполнения комплексных кадастровых работ				
	X	Y	X	Y			
1	2	3	4	5	6	7	8
514	574 635,40	3 242 571,73	—	—	—	0,20	Столб (деревянный, бетонный, кирпичный)
н1468У	—	—	574 609,30	3 242 600,57		—	—
513	574 610,50	3 242 601,68	—	—		0,20	Столб (деревянный, бетонный, кирпичный)
н 1	574 581,58	3 242 579,67	574 581,58	3 242 579,67		—	
н 2	574 583,84	3 242 576,80	574 583,84	3 242 576,80			
н1507У	—	—	574 605,11	3 242 549,15		—	
н 3	574 604,25	3 242 550,56	—	—		0,10	Столб (деревянный, бетонный, кирпичный)
н1506У	—	—	574 635,19	3 242 570,57		—	—
514	574 635,40	3 242 571,73	—	—		0,20	Столб (деревянный, бетонный, кирпичный)

2. Сведения о частях границ уточняемого земельного участка с кадастровым номером 80:02:010101:815 :

Обозначение части границ		Горизонтальное проложение (S), м	Описание прохождения части границ	Сведения о согласовании местоположения границ (согласовано/спорное)
от т.	до т.			
1	2	3	4	5
н1468У	н 1	34,72	—	согласовано
н 1	н 2	3,65		
н 2	н1507У	34,88		
н1507У	н1506У	36,93		
н1506У	н1468У	39,63		

3. Сведения о характеристиках уточняемого земельного участка с кадастровым номером 80:02:010101:815 :

№ п/п	Наименование характеристики	Значение характеристики
1	2	3
1.	Адрес земельного участка	687420, Российская Федерация, Забайкальский край, Могойтуйский р-н, Могойтуй пгт, Бальжимы Доржиевой ул, д 72
1.1.	Сведения о местоположении земельного участка (при отсутствии адреса) в структурированном в соответствии с федеральной информационной адресной системой виде	—
1.2.	Дополнительные сведения о местоположении земельного участка	—
2.	Площадь земельного участка ± величина погрешности определения (вычисления) площади ($P \pm \Delta P$), м ²	1 397 ± 13,00
3.	Формула, примененная для вычисления предельной погрешности определения площади земельного участка, с подставленными значениями и итоговые (вычисленные) значения	$3,5 * 0,10 * \sqrt{(1\ 397,00)} = 13$
4.	Площадь земельного участка согласно сведениям Единого государственного реестра недвижимости (Ркад), м ²	1 400,00
5.	Оценка расхождения Р и Ркад ($P - P_{кад}$), м ²	3
6.	Предельный минимальный и максимальный размеры земельного участка (Рмин и Рмакс), м ²	Рмин = — Рмакс = —
7.	Кадастровый или иной государственный учетный номер (инвентарный) здания, сооружения, объекта незавершенного строительства, расположенного на земельном участке	—
8.	Вид (виды) разрешенного использования	для индивидуального жилищного строительства
8.1.	Дополнительные сведения об использовании земельного участка	—
9.	Сведения о земельных участках (землях общего пользования, территории общего пользования), посредством которых обеспечивается доступ	—
10.	Иные сведения	—

4. Пояснения к сведениям об уточняемом земельном участке с кадастровым номером 80:02:010101:815 :

1.	—
----	---

1. Сведения о характерных точках границ уточняемого земельного участка с кадастровым номером 80:02:010101:820 :
 Система координат МСК-75, зона 3 Зона № 3

Обозначение характерных точек границ	Координаты, м				Метод определения координат	Формулы, примененные для расчета средней квадратической погрешности определения координат характерных точек границ (Mt), с подставленными в такие формулы значениями и итоговые (вычисленные) значения Mt, м	Описание закрепления точки
	содержатся в Едином государственном реестре недвижимости		определены в результате выполнения комплексных кадастровых работ				
	X	Y	X	Y			
1	2	3	4	5	6	7	8
468	573 946,86	3 241 593,99	—	—	—	0,20	Столб (деревянный, бетонный, кирпичный)
471	573 973,02	3 241 617,36	—	—			
н1656У	—	—	573 972,25	3 241 619,18		—	—
1655	573 969,16	3 241 622,33	—	—		0,10	Столб (деревянный, бетонный, кирпичный)
н1651У	—	—	573 967,98	3 241 624,01		—	—
н 1	573 978,90	3 241 632,51	—	—		0,10	Столб (деревянный, бетонный, кирпичный)
н1652У	—	—	573 979,08	3 241 635,50		—	—
н1653У	—	—	573 960,09	3 241 653,83		—	—
н1654У	—	—	573 957,04	3 241 653,46		—	—
н 2	573 956,85	3 241 652,79	—	—		0,10	Столб (деревянный, бетонный, кирпичный)
н1650У	—	—	573 935,55	3 241 607,28		—	—
н1657У	—	—	573 946,57	3 241 595,63		—	—
н 3	573 937,22	3 241 604,28	—	—		0,10	Столб (деревянный, бетонный, кирпичный)
468	573 946,86	3 241 593,99	—	—		0,20	

2. Сведения о частях границ уточняемого земельного участка с кадастровым номером 80:02:010101:820 :

Обозначение части границ		Горизонтальное проложение (S), м	Описание прохождения части границ	Сведения о согласовании местоположения границ (согласовано/спорное)
от т.	до т.			

1	2	3	4	5
н1656У	н1651У	6,45	—	согласовано
н1651У	н1652У	15,98		
н1652У	н1653У	26,39		
н1653У	н1654У	3,07		
н1654У	н1650У	50,94		
н1650У	н1657У	16,04		
н1657У	н1656У	34,84		

3. Сведения о характеристиках уточняемого земельного участка с кадастровым номером 80:02:010101:820 :

№ п/п	Наименование характеристики	Значение характеристики
1	2	3
1.	Адрес земельного участка	687420, Российская Федерация, Забайкальский край, Могойтуйский р-н, Могойтуй пгт, Олимпийская ул, д 9
1.1.	Сведения о местоположении земельного участка (при отсутствии адреса) в структурированном в соответствии с федеральной информационной адресной системой виде	—
1.2.	Дополнительные сведения о местоположении земельного участка	—
2.	Площадь земельного участка ± величина погрешности определения (вычисления) площади ($P \pm \Delta P$), м ²	1 220 ± 12,00
3.	Формула, примененная для вычисления предельной погрешности определения площади земельного участка, с подставленными значениями и итоговые (вычисленные) значения	$3,5*0,10*\sqrt{(1\ 220,00)} = 12$
4.	Площадь земельного участка согласно сведениям Единого государственного реестра недвижимости (Ркад), м ²	1 170,00
5.	Оценка расхождения Р и Ркад ($P - P_{кад}$), м ²	50
6.	Предельный минимальный и максимальный размеры земельного участка (Рмин и Рмакс), м ²	Рмин = — Рмакс = —
7.	Кадастровый или иной государственный учетный номер (инвентарный) здания, сооружения, объекта незавершенного строительства, расположенного на земельном участке	—
8.	Вид (виды) разрешенного использования	Для индивидуального жилищного строительства
8.1.	Дополнительные сведения об использовании земельного участка	—

1	2	3
9.	Сведения о земельных участках (землях общего пользования, территории общего пользования), посредством которых обеспечивается доступ	—
10.	Иные сведения	—

4. Пояснения к сведениям об уточняемом земельном участке с кадастровым номером 80:02:010101:820 :

1.	—
----	---

1. Сведения о характерных точках границ уточняемого земельного участка с кадастровым номером 80:02:010101:934 :

Система координат МСК-75, зона 3 Зона № 3

Обозначение характерных точек границ	Координаты, м				Метод определения координат	Формулы, примененные для расчета средней квадратической погрешности определения координат характерных точек границ (Mt), с подставленными в такие формулы значениями и итоговые (вычисленные) значения Mt, м	Описание закрепления точки
	содержатся в Едином государственном реестре недвижимости		определены в результате выполнения комплексных кадастровых работ				
	X	Y	X	Y			
1	2	3	4	5	6	7	8
1210	573 826,98	3 242 021,56	—	—	—	0,20	Столб(деревянный, бетонный, кирпичный)
н1395У	—	—	573 800,04	3 242 051,56		—	—
3	573 800,31	3 242 050,75	—	—		0,10	Столб(деревянный, бетонный, кирпичный)
н 2	573 774,97	3 242 027,45	573 774,97	3 242 027,45		—	
255	573 801,94	3 241 998,16	573 801,94	3 241 998,16		—	
н1396У	—	—	573 827,20	3 242 022,31		—	
1210	573 826,98	3 242 021,56	—	—		0,20	Столб(деревянный, бетонный, кирпичный)

2. Сведения о частях границ уточняемого земельного участка с кадастровым номером 80:02:010101:934 :

Обозначение части границ		Горизонтальное проложение (S), м	Описание прохождения части границ	Сведения о согласовании местоположения границ (согласовано/спорное)
от т.	до т.			
1	2	3	4	5

1	2	3	4	5
н1395У	н 2	34,78	—	согласовано
н 2	255	39,82		
255	н1396У	34,95		
н1396У	н1395У	39,92		

3. Сведения о характеристиках уточняемого земельного участка с кадастровым номером 80:02:010101:934 :

№ п/п	Наименование характеристики	Значение характеристики
1	2	3
1.	Адрес земельного участка	687420, Российская Федерация, Забайкальский край, Могойтуйский р-н, Могойтуй пгт, Дагбацыренова ул, д 19
1.1.	Сведения о местоположении земельного участка (при отсутствии адреса) в структурированном в соответствии с федеральной информационной адресной системой виде	—
1.2.	Дополнительные сведения о местоположении земельного участка	—
2.	Площадь земельного участка ± величина погрешности определения (вычисления) площади ($P \pm \Delta P$), м ²	1 390 ± 13,00
3.	Формула, примененная для вычисления предельной погрешности определения площади земельного участка, с подставленными значениями и итоговые (вычисленные) значения	$3,5*0,10*\sqrt{(1\ 390,00)} = 13$
4.	Площадь земельного участка согласно сведениям Единого государственного реестра недвижимости (Ркад), м ²	1 363,00
5.	Оценка расхождения Р и Ркад ($P - P_{кад}$), м ²	27
6.	Предельный минимальный и максимальный размеры земельного участка (Рмин и Рмакс), м ²	Рмин = — Рмакс = —
7.	Кадастровый или иной государственный учетный номер (инвентарный) здания, сооружения, объекта незавершенного строительства, расположенного на земельном участке	—
8.	Вид (виды) разрешенного использования	для индивидуального жилищного строительства
8.1.	Дополнительные сведения об использовании земельного участка	—
9.	Сведения о земельных участках (землях общего пользования, территории общего пользования), посредством которых обеспечивается доступ	—
10.	Иные сведения	—

4. Пояснения к сведениям об уточняемом земельном участке с кадастровым номером 80:02:010101:934 :

1.	—
----	---

1. Сведения о характерных точках границ уточняемого земельного участка с кадастровым номером 80:02:010101:948 :
Система координат МСК-75, зона 3 Зона № 3

Обозначение характерных точек границ	Координаты, м				Метод определения координат	Формулы, примененные для расчета средней квадратической погрешности определения координат характерных точек границ (Mt), с подставленными в такие формулы значениями и итоговые (вычисленные) значения Mt, м	Описание закрепления точки
	содержатся в Едином государственном реестре недвижимости		определены в результате выполнения комплексных кадастровых работ				
	X	Y	X	Y			
1	2	3	4	5	6	7	8
559	573 761,68	3 242 040,26	573 761,68	3 242 040,26	—	—	—
1	573 771,70	3 242 049,69	573 771,70	3 242 049,69			
2	573 742,52	3 242 075,94	—	—			
3	573 735,21	3 242 083,19	—	—			
н1252У	—	—	573 733,23	3 242 083,27			
4	573 727,91	3 242 076,50	—	—			
н1249У	—	—	573 725,69	3 242 075,65			
559	573 761,68	3 242 040,26	573 761,68	3 242 040,26			

2. Сведения о частях границ уточняемого земельного участка с кадастровым номером 80:02:010101:948 :

Обозначение части границ		Горизонтальное проложение (S), м	Описание прохождения части границ	Сведения о согласовании местоположения границ (согласовано/спорное)
от т.	до т.			
1	2	3	4	5
559	1	13,76	—	согласовано
1	н1252У	51,06		
н1252У	н1249У	10,72		
н1249У	559	50,48		
н1249У	559	50,48		

3. Сведения о характеристиках уточняемого земельного участка с кадастровым номером 80:02:010101:948 :

№ п/п	Наименование характеристики	Значение характеристики
1	2	3

1	2	3
1.	Адрес земельного участка	687420, Российская Федерация, Забайкальский край, Могойтуйский р-н, Могойтуй пгт, Дагбацыренова ул, участок 16а
1.1.	Сведения о местоположении земельного участка (при отсутствии адреса) в структурированном в соответствии с федеральной информационной адресной системой виде	—
1.2.	Дополнительные сведения о местоположении земельного участка	—
2.	Площадь земельного участка ± величина погрешности определения (вычисления) площади ($P \pm \Delta P$), м ²	620 ± 9,00
3.	Формула, примененная для вычисления предельной погрешности определения площади земельного участка, с подставленными значениями и итоговые (вычисленные) значения	$3,5 * 0,10 * \sqrt{(620,00)} = 9$
4.	Площадь земельного участка согласно сведениям Единого государственного реестра недвижимости (Ркад), м ²	575,00
5.	Оценка расхождения Р и Ркад ($P - P_{кад}$), м ²	45
6.	Предельный минимальный и максимальный размеры земельного участка (Рмин и Рмакс), м ²	Рмин = — Рмакс = —
7.	Кадастровый или иной государственный учетный номер (инвентарный) здания, сооружения, объекта незавершенного строительства, расположенного на земельном участке	—
8.	Вид (виды) разрешенного использования	Под жилую застройку (Индивидуальную)
8.1.	Дополнительные сведения об использовании земельного участка	—
9.	Сведения о земельных участках (землях общего пользования, территории общего пользования), посредством которых обеспечивается доступ	—
10.	Иные сведения	—
4. Пояснения к сведениям об уточняемом земельном участке с кадастровым номером		80:02:010101:948 :
1.	—	—

1. Сведения о характерных точках границ уточняемого земельного участка с кадастровым номером 80:02:010101:949 :
 Система координат МСК-75, зона 3 Зона № 3

Обозначение характерных точек границ	Координаты, м				Метод определения координат	Формулы, примененные для расчета средней квадратической погрешности определения координат характерных точек границ (Mt), с подставленными в такие формулы значениями и итоговые (вычисленные) значения Mt, м	Описание закрепления точки
	содержатся в Едином государственном реестре недвижимости		определены в результате выполнения комплексных кадастровых работ				
	X	Y	X	Y			
1	2	3	4	5	6	7	8
108	573 787,24	3 242 064,31	573 787,24	3 242 064,31	—	—	—
109	573 752,77	3 242 102,18	—	—		0,10	
н1253У	—	—	573 752,18	3 242 101,53		—	
107	573 740,54	3 242 097,26	573 740,54	3 242 097,26			
н1251У	—	—	573 720,14	3 242 080,74			
н1249У	—	—	573 725,69	3 242 075,65			
н1252У	—	—	573 733,23	3 242 083,27			
59	573 722,29	3 242 082,53	—	—			
4	573 727,91	3 242 076,50	—	—		0,10	
3	573 735,21	3 242 083,19	—	—			
2	573 742,52	3 242 075,94	—	—			
1	573 771,70	3 242 049,69	573 771,70	3 242 049,69			
108	573 787,24	3 242 064,31	573 787,24	3 242 064,31		—	

2. Сведения о частях границ уточняемого земельного участка с кадастровым номером 80:02:010101:949 :

Обозначение части границ		Горизонтальное проложение (S), м	Описание прохождения части границ	Сведения о согласовании местоположения границ (согласовано/спорное)
от т.	до т.			
1	2	3	4	5
108	н1253У	51,13	—	согласовано
н1253У	107	12,40		
107	н1251У	26,25		
н1251У	н1249У	7,53		
н1249У	н1252У	10,72		
н1252У	1	51,06		

1	2	3	4	5
1	108	21,34	—	согласовано

3. Сведения о характеристиках уточняемого земельного участка с кадастровым номером 80:02:010101:949 :

№ п/п	Наименование характеристики	Значение характеристики
1	2	3
1.	Адрес земельного участка	687420, Российская Федерация, Забайкальский край, Могойтуйский р-н, Могойтуй пгт, Дагбацыренова ул, участок 16
1.1.	Сведения о местоположении земельного участка (при отсутствии адреса) в структурированном в соответствии с федеральной информационной адресной системой виде	—
1.2.	Дополнительные сведения о местоположении земельного участка	—
2.	Площадь земельного участка ± величина погрешности определения (вычисления) площади ($P \pm \Delta P$), м ²	1 403 ± 13,00
3.	Формула, примененная для вычисления предельной погрешности определения площади земельного участка, с подставленными значениями и итоговые (вычисленные) значения	$3,5*0,10*\sqrt{(1\ 403,00)} = 13$
4.	Площадь земельного участка согласно сведениям Единого государственного реестра недвижимости (Ркад), м ²	1 400,00
5.	Оценка расхождения Р и Ркад ($P - P_{кад}$), м ²	3
6.	Предельный минимальный и максимальный размеры земельного участка ($P_{мин}$ и $P_{макс}$), м ²	$P_{мин} = —$ $P_{макс} = —$
7.	Кадастровый или иной государственный учетный номер (инвентарный) здания, сооружения, объекта незавершенного строительства, расположенного на земельном участке	—
8.	Вид (виды) разрешенного использования	Для размещения жилого дома (отдельно стоящего здания количеством надземных этажей не более чем три, высотой не более двадцати метров, которое состоит из комнат и помещений вспомогательного использования, предназначенных для удовлетворения гражданами бытовых и иных нужд, связанных с их проживанием в таком здании, не предназначенного для раздела на самостоятельные объекты недвижимости)
8.1.	Дополнительные сведения об использовании земельного участка	—
9.	Сведения о земельных участках (землях общего пользования, территории общего пользования), посредством которых обеспечивается доступ	—
10.	Иные сведения	—

4. Пояснения к сведениям об уточняемом земельном участке с кадастровым номером 80:02:010101:949 :

1. —

1. Сведения о характерных точках границ уточняемого земельного участка с кадастровым номером 80:02:010101:952 :

Система координат МСК-75, зона 3 Зона № 3

Обозначение характерных точек границ	Координаты, м				Метод определения координат	Формулы, примененные для расчета средней квадратической погрешности определения координат характерных точек границ (Mt), с подставленными в такие формулы значениями и итоговые (вычисленные) значения Mt, м	Описание закрепления точки
	содержатся в Едином государственном реестре недвижимости		определены в результате выполнения комплексных кадастровых работ				
	X	Y	X	Y			
1	2	3	4	5	6	7	8
н 4	573 792,92	3 241 800,93	—	—	—	0,10	Столб(деревянный, бетонный, кирпичный)
н1479У	—	—	573 794,27	3 241 801,52		—	—
н1441У	—	—	573 766,63	3 241 831,05			
н1442У	—	—	573 741,07	3 241 806,71			
н 3	573 765,46	3 241 829,82	—	—		0,10	Столб(деревянный, бетонный, кирпичный)
н 4	573 741,28	3 241 806,09	—	—		столб деревянный	
1	573 768,91	3 241 777,25	573 768,91	3 241 777,25		—	Столб (деревянный, бетонный, кирпичный)
2	573 793,40	3 241 800,40	—	—		0,10	
н 4	573 792,92	3 241 800,93	—	—			0,10

2. Сведения о частях границ уточняемого земельного участка с кадастровым номером 80:02:010101:952 :

Обозначение части границ		Горизонтальное проложение (S), м	Описание прохождения части границ	Сведения о согласовании местоположения границ (согласовано/спорное)
от т.	до т.			
1	2	3	4	5
н1479У	н1441У	40,45	—	согласовано
н1441У	н1442У	35,30		
н1442У	1	40,53		

1	2	3	4	5
1	н1479У	35,10	—	согласовано

3. Сведения о характеристиках уточняемого земельного участка с кадастровым номером 80:02:010101:952 :

№ п/п	Наименование характеристики	Значение характеристики
1	2	3
1.	Адрес земельного участка	687420, Российская Федерация, Забайкальский край, Могойтуйский р-н, Могойтуй пгт, Бальжимы Доржиевой ул, участок 10
1.1.	Сведения о местоположении земельного участка (при отсутствии адреса) в структурированном в соответствии с федеральной информационной адресной системой виде	—
1.2.	Дополнительные сведения о местоположении земельного участка	—
2.	Площадь земельного участка ± величина погрешности определения (вычисления) площади ($P \pm \Delta P$), м ²	1 425 ± 13,00
3.	Формула, примененная для вычисления предельной погрешности определения площади земельного участка, с подставленными значениями и итоговые (вычисленные) значения	$3,5*0,10*\sqrt{(1\ 425,00)} = 13$
4.	Площадь земельного участка согласно сведениям Единого государственного реестра недвижимости (Ркад), м ²	1 360,00
5.	Оценка расхождения Р и Ркад ($P - P_{кад}$), м ²	65
6.	Предельный минимальный и максимальный размеры земельного участка ($P_{мин}$ и $P_{макс}$), м ²	$P_{мин} = —$ $P_{макс} = —$
7.	Кадастровый или иной государственный учетный номер (инвентарный) здания, сооружения, объекта незавершенного строительства, расположенного на земельном участке	—
8.	Вид (виды) разрешенного использования	для индивидуального жилищного строительства
8.1.	Дополнительные сведения об использовании земельного участка	—
9.	Сведения о земельных участках (землях общего пользования, территории общего пользования), посредством которых обеспечивается доступ	—
10.	Иные сведения	—

4. Пояснения к сведениям об уточняемом земельном участке с кадастровым номером 80:02:010101:952 :

1.	—
----	---

1. Сведения о характерных точках границ уточняемого земельного участка с кадастровым номером 80:02:010101:963 :
 Система координат МСК-75, зона 3 Зона № 3

Обозначение характерных точек границ	Координаты, м				Метод определения координат	Формулы, примененные для расчета средней квадратической погрешности определения координат характерных точек границ (Mt), с подставленными в такие формулы значениями и итоговые (вычисленные) значения Mt, м	Описание закрепления точки
	содержатся в Едином государственном реестре недвижимости		определены в результате выполнения комплексных кадастровых работ				
	X	Y	X	Y			
1	2	3	4	5	6	7	8
105	574 517,73	3 242 661,54	—	—	—	0,20	—
н1370У	—	—	574 492,87	3 242 693,69		—	
н1372У	—	—	574 464,96	3 242 671,76			
н1373У	—	—	574 489,58	3 242 640,15			
434	574 493,05	3 242 693,14	—	—		0,20	
1	574 465,66	3 242 670,93	—	—		0,10	
342	574 489,91	3 242 639,42	—	—		0,20	
н1371У	—	—	574 517,62	3 242 662,34		—	
105	574 517,73	3 242 661,54	—	—		0,20	

2. Сведения о частях границ уточняемого земельного участка с кадастровым номером 80:02:010101:963 :

Обозначение части границ		Горизонтальное проложение (S), м	Описание прохождения части границ	Сведения о согласовании местоположения границ (согласовано/спорное)
от т.	до т.			
1	2	3	4	5
н1370У	н1372У	35,49	—	согласовано
н1372У	н1373У	40,07		
н1373У	н1371У	35,76		
н1371У	н1370У	39,94		

3. Сведения о характеристиках уточняемого земельного участка с кадастровым номером 80:02:010101:963 :

№ п/п	Наименование характеристики	Значение характеристики
1	2	3

1	2	3
1.	Адрес земельного участка	687420, Российская Федерация, Забайкальский край, Могойтуйский р-н, Могойтуй пгт, Дагбацыренова ул, д 71
1.1.	Сведения о местоположении земельного участка (при отсутствии адреса) в структурированном в соответствии с федеральной информационной адресной системой виде	—
1.2.	Дополнительные сведения о местоположении земельного участка	—
2.	Площадь земельного участка \pm величина погрешности определения (вычисления) площади ($P \pm \Delta P$), м ²	1 425 \pm 13,00
3.	Формула, примененная для вычисления предельной погрешности определения площади земельного участка, с подставленными значениями и итоговые (вычисленные) значения	$3,5 * 0,10 * \sqrt{(1\ 425,00)} = 13$
4.	Площадь земельного участка согласно сведениям Единого государственного реестра недвижимости (Ркад), м ²	1 413,00
5.	Оценка расхождения Р и Ркад ($P - P_{кад}$), м ²	12
6.	Предельный минимальный и максимальный размеры земельного участка (Рмин и Рмакс), м ²	Рмин = — Рмакс = —
7.	Кадастровый или иной государственный учетный номер (инвентарный) здания, сооружения, объекта незавершенного строительства, расположенного на земельном участке	—
8.	Вид (виды) разрешенного использования	Для индивидуального жилищного строительства
8.1.	Дополнительные сведения об использовании земельного участка	—
9.	Сведения о земельных участках (землях общего пользования, территории общего пользования), посредством которых обеспечивается доступ	—
10.	Иные сведения	—
4. Пояснения к сведениям об уточняемом земельном участке с кадастровым номером		80:02:010101:963 :
1.	—	—

1. Сведения о характерных точках границ уточняемого земельного участка с кадастровым номером 80:02:010101:976 :
 Система координат МСК-75, зона 3 Зона № 3

Обозначение характерных точек границ	Координаты, м				Метод определения координат	Формулы, примененные для расчета средней квадратической погрешности определения координат характерных точек границ (Mt), с подставленными в такие формулы значениями и итоговые (вычисленные) значения Mt, м	Описание закрепления точки
	содержатся в Едином государственном реестре недвижимости		определены в результате выполнения комплексных кадастровых работ				
	X	Y	X	Y			
1	2	3	4	5	6	7	8
350	574 615,49	3 242 651,82	574 615,49	3 242 651,82	—	—	Столб (деревянный, бетонный, кирпичный)
1	574 586,88	3 242 630,08	574 586,88	3 242 630,08		—	—
577/н577	574 552,84	3 242 616,36	574 559,04	3 242 608,52		0,20	—
2	574 558,99	3 242 608,44	—	—		0,10	Столб (деревянный, бетонный, кирпичный)
н 1	574 581,58	3 242 579,67	574 581,58	3 242 579,67		—	—
н1468У	—	—	574 609,30	3 242 600,57		—	—
н1469У	—	—	574 638,70	3 242 622,58		—	—
513	574 610,50	3 242 601,68	—	—		0,20	Столб (деревянный, бетонный, кирпичный)
313	574 638,67	3 242 623,15	—	—		—	—
350	574 615,49	3 242 651,82	574 615,49	3 242 651,82		—	—

2. Сведения о частях границ уточняемого земельного участка с кадастровым номером 80:02:010101:976 :

Обозначение части границ		Горизонтальное проложение (S), м	Описание прохождения части границ	Сведения о согласовании местоположения границ (согласовано/спорное)
от т.	до т.			
1	2	3	4	5
350	1	35,93	—	согласовано
1	н577	35,21		

1	2	3	4	5
н577	н 1	36,61	—	согласовано
н 1	н1468У	34,72		
н1468У	н1469У	36,73		
н1469У	350	37,33		

3. Сведения о характеристиках уточняемого земельного участка с кадастровым номером 80:02:010101:976 :

№ п/п	Наименование характеристики	Значение характеристики
1	2	3
1.	Адрес земельного участка	Российская Федерация, Забайкальский край, Могойтуйский р-н, Могойтуй пгт, Парадовича ул, уч 73
1.1.	Сведения о местоположении земельного участка (при отсутствии адреса) в структурированном в соответствии с федеральной информационной адресной системой виде	—
1.2.	Дополнительные сведения о местоположении земельного участка	—
2.	Площадь земельного участка ± величина погрешности определения (вычисления) площади ($P \pm \Delta P$), м ²	2 639 ± 18,00
3.	Формула, примененная для вычисления предельной погрешности определения площади земельного участка, с подставленными значениями и итоговые (вычисленные) значения	$3,5*0,10*\sqrt{(2\ 639,00)} = 18$
4.	Площадь земельного участка согласно сведениям Единого государственного реестра недвижимости (Ркад), м ²	2 632,00
5.	Оценка расхождения Р и Ркад ($P - P_{кад}$), м ²	7
6.	Предельный минимальный и максимальный размеры земельного участка (Рмин и Рмакс), м ²	Рмин = — Рмакс = —
7.	Кадастровый или иной государственный учетный номер (инвентарный) здания, сооружения, объекта незавершенного строительства, расположенного на земельном участке	—
8.	Вид (виды) разрешенного использования	для размещения двухквартирного жилого дома
8.1.	Дополнительные сведения об использовании земельного участка	—
9.	Сведения о земельных участках (землях общего пользования, территории общего пользования), посредством которых обеспечивается доступ	—
10.	Иные сведения	—

4. Пояснения к сведениям об уточняемом земельном участке с кадастровым номером 80:02:010101:976 :

1.								
1. Сведения о характерных точках границ уточняемого земельного участка с кадастровым номером					80:02:010101:977			
Система координат <u>МСК-75, зона 3</u>					Зона № <u>3</u>			
Обозначение характерных точек границ	Координаты, м				Метод определения координат	Формулы, примененные для расчета средней квадратической погрешности определения координат характерных точек границ (Mt), с подставленными в такие формулы значениями и итоговые (вычисленные) значения Mt, м	Описание закрепления точки	
	содержатся в Едином государственном реестре недвижимости		определены в результате выполнения комплексных кадастровых работ					
	X	Y	X	Y				
1	2	3	4	5	6	7	8	
1								
19	574 358,79	3 242 439,50	—	—	—	0,10	—	
н1459У	—	—	574 359,53	3 242 439,34		—		
н1460У	—	—	574 384,68	3 242 463,02		—		
н1462У	—	—	574 385,11	3 242 462,54		—		
141	574 385,41	3 242 462,82	—	—		0,20		
н1464У	—	—	574 410,96	3 242 486,67		—		
20	574 410,31	3 242 487,94	—	—		0,10		
320	574 436,56	3 242 510,57	574 436,56	3 242 510,57		—		
167	574 461,82	3 242 534,28	574 461,82	3 242 534,28		—		
н1466У	—	—	574 487,54	3 242 558,20		—		
21	574 486,23	3 242 559,29	—	—		0,10		
22	574 513,35	3 242 583,82	—	—		—		
1572	574 514,25	3 242 582,99	574 514,25	3 242 582,99		—		
23	574 500,82	3 242 597,67	—	—		0,10		
н1418У	—	—	574 500,22	3 242 598,29		—		
н1417У	—	—	574 475,44	3 242 578,21				
н1419У	—	—	574 447,05	3 242 554,57				
1	574 424,49	3 242 528,83	574 424,49	3 242 528,83				
2	574 397,32	3 242 503,23	574 397,32	3 242 503,23				
171	574 371,78	3 242 479,42	574 371,78	3 242 479,42				
175	574 345,20	3 242 454,37	574 345,20	3 242 454,37				
								Деревянный столб
								—

1	2	3	4	5	6	7	8	
19	574 358,79	3 242 439,50	—	—	—	0,10	—	
2								
578	574 525,39	3 242 594,82	—	—	—	0,20	—	
578/н57 8	574 525,39	3 242 594,82	574 531,37	3 242 586,54				
577	574 552,84	3 242 616,36	—	—				
577/н57 7	574 552,84	3 242 616,36	574 559,04	3 242 608,52				
2	574 558,99	3 242 608,44	—	—		0,10	Столб (деревянный, бетонный, кирпичный)	
1	574 586,88	3 242 630,08	574 586,88	3 242 630,08		—		
350	574 615,49	3 242 651,82	574 615,49	3 242 651,82				
349	574 642,33	3 242 672,65	574 642,33	3 242 672,65				
н1470У	—	—	574 669,51	3 242 694,59				
н1473У	—	—	574 696,91	3 242 715,40				
н1475У	—	—	574 726,38	3 242 737,56				
3	574 668,89	3 242 695,13	—	—		0,10		Долговременный межевой знак
4	574 696,26	3 242 715,88	—	—				
5	574 725,87	3 242 738,33	—	—				
331	574 755,46	3 242 760,08	574 755,46	3 242 760,08		—		
215	574 780,68	3 242 778,96	574 780,68	3 242 778,96				
214	574 808,51	3 242 800,12	574 808,51	3 242 800,12				
297	574 836,64	3 242 821,59	574 836,64	3 242 821,59				
6	574 883,23	3 242 866,73	574 883,23	3 242 866,73		0,10	—	
7	574 912,94	3 242 900,81	574 912,94	3 242 900,81				
8	574 905,53	3 242 907,87	574 905,53	3 242 907,87				
9	574 877,40	3 242 886,24	—	—	0,10	Закрепление отсутствует		
3	574 876,95	3 242 886,56	574 876,95	3 242 886,56	—			
н1406У	—	—	574 851,04	3 242 866,21				
10	574 820,98	3 242 842,94	574 820,98	3 242 842,94	—	—		

1	2	3	4	5	6	7	8
11	574 795,18	3 242 823,37	—	—	—	0,10	—
н1408У	—	—	574 794,97	3 242 823,21			
н1410У	—	—	574 768,13	3 242 803,06			
586	574 737,13	3 242 778,99	574 737,13	3 242 778,99			
12	574 709,47	3 242 757,62	574 709,47	3 242 757,62			
248	574 681,29	3 242 736,14	574 681,29	3 242 736,14			
н1414У	—	—	574 653,68	3 242 715,23			
13	574 626,05	3 242 693,64	574 626,05	3 242 693,64			
14	574 626,57	3 242 692,89	574 626,57	3 242 692,89			
15	574 599,29	3 242 671,65	574 599,29	3 242 671,65			
16	574 598,17	3 242 673,15	574 598,17	3 242 673,15			
103	574 570,40	3 242 651,84	574 570,40	3 242 651,84			
106	574 542,08	3 242 630,19	574 542,08	3 242 630,19			
н1415У	—	—	574 513,22	3 242 608,14			
17	574 542,49	3 242 629,76	—	—			
18	574 513,33	3 242 607,42	—	—			
578	574 525,39	3 242 594,82	—	—			

2. Сведения о частях границ уточняемого земельного участка с кадастровым номером 80:02:010101:977 :

Обозначение части границ		Горизонтальное проложение (S), м	Описание прохождения части границ	Сведения о согласовании местоположения границ (согласовано/спорное)
от т.	до т.			
1	2	3	4	5
1				
н1459У	н1460У	34,54	—	согласовано
н1460У	н1462У	0,64		
н1462У	н1464У	35,36		
н1464У	320	35,02		
320	167	34,64		
167	н1466У	35,12		
н1466У	1572	36,44		
1572	н1418У	20,76		
н1418У	н1417У	31,89		
н1417У	н1419У	36,94		
н1419У	1	34,23		
1	2	37,33		

1	2	3	4	5
2	171	34,92	—	согласовано
171	175	36,52		
175	н1459У	20,77		
2				
н578	н577	35,34	—	согласовано
н577	1	35,21		
1	350	35,93		
350	349	33,97		
349	н1470У	34,93		
н1470У	н1473У	34,41		
н1473У	н1475У	36,87		
н1475У	331	36,78		
331	215	31,50		
215	214	34,96		
214	297	35,39		
297	6	64,87		
6	7	45,21		
7	8	10,23		
8	3	35,65		
3	н1406У	32,95		
н1406У	10	38,01		
10	н1408У	32,65		
н1408У	н1410У	33,56		
н1410У	586	39,25		
586	12	34,95		
12	248	35,43		
248	н1414У	34,63		
н1414У	13	35,06		
13	14	0,91		
14	15	34,57		
15	16	1,87		
16	103	35,00		
103	106	35,65		
106	н1415У	36,32		

1	2	3	4	5
н1415У	н578	28,21	—	согласовано

3. Сведения о характеристиках уточняемого земельного участка с кадастровым номером 80:02:010101:977 :

№ п/п	Наименование характеристики	Значение характеристики
1	2	3
1.	Адрес земельного участка	—
1.1.	Сведения о местоположении земельного участка (при отсутствии адреса) в структурированном в соответствии с федеральной информационной адресной системой виде	Российская Федерация, Забайкальский край, Могойтуйский р-н, Могойтуй пгт, Парадовича ул
1.2.	Дополнительные сведения о местоположении земельного участка	—
2.	Площадь земельного участка ± величина погрешности определения (вычисления) площади ($P \pm \Delta P$), м ²	17 064 ± 63,00, (1) 4 673,97 ± 23,93, (2) 12 389,84 ± 38,96
3.	Формула, примененная для вычисления предельной погрешности определения площади земельного участка, с подставленными значениями и итоговые (вычисленные) значения	23,93 + 38,96 = 63
4.	Площадь земельного участка согласно сведениям Единого государственного реестра недвижимости (Ркад), м ²	15 998,00
5.	Оценка расхождения Р и Ркад ($P - P_{кад}$), м ²	1 066
6.	Предельный минимальный и максимальный размеры земельного участка ($R_{мин}$ и $R_{макс}$), м ²	$R_{мин} = —$ $R_{макс} = —$
7.	Кадастровый или иной государственный учетный номер (инвентарный) здания, сооружения, объекта незавершенного строительства, расположенного на земельном участке	—
8.	Вид (виды) разрешенного использования	для размещения и эксплуатации объектов улично-дорожной сети, автомобильных дорог и пешеходных тротуаров
8.1.	Дополнительные сведения об использовании земельного участка	—
9.	Сведения о земельных участках (землях общего пользования, территории общего пользования), посредством которых обеспечивается доступ	—
10.	Иные сведения	—

4. Пояснения к сведениям об уточняемом земельном участке с кадастровым номером 80:02:010101:977 :

1.	—
----	---

1. Сведения о характерных точках границ уточняемого земельного участка с кадастровым номером 80:02:010101:981 :
 Система координат МСК-75, зона 3 Зона № 3

Обозначение характерных точек границ	Координаты, м				Метод определения координат	Формулы, примененные для расчета средней квадратической погрешности определения координат характерных точек границ (Mt), с подставленными в такие формулы значениями и итоговые (вычисленные) значения Mt, м	Описание закрепления точки	
	содержатся в Едином государственном реестре недвижимости		определены в результате выполнения комплексных кадастровых работ					
	X	Y	X	Y				
1	2	3	4	5	6	7	8	
1	574 772,28	3 242 665,33	574 772,28	3 242 665,33	—	—	—	
1	574 770,22	3 242 667,91	574 770,22	3 242 667,91				
2	574 743,52	3 242 700,78	574 743,52	3 242 700,78				
н1474У	—	—	574 721,25	3 242 683,58				
н1510У	—	—	574 748,34	3 242 648,61				
224	574 722,60	3 242 682,00	—	—				0,20
321	574 748,48	3 242 649,53	—	—				0,10
2	574 748,97	3 242 648,91	—	—				—
1	574 772,28	3 242 665,33	574 772,28	3 242 665,33				

2. Сведения о частях границ уточняемого земельного участка с кадастровым номером 80:02:010101:981 :

Обозначение части границ		Горизонтальное проложение (S), м	Описание прохождения части границ	Сведения о согласовании местоположения границ (согласовано/спорное)
от т.	до т.			
1	2	3	4	5
1	1	3,30	—	согласовано
1	2	42,35		
2	н1474У	28,14		
н1474У	н1510У	44,24		
н1510У	1	29,20		

3. Сведения о характеристиках уточняемого земельного участка с кадастровым номером 80:02:010101:981 :

№ п/п	Наименование характеристики	Значение характеристики
1	2	3
1		

1	2	3
1.	Адрес земельного участка	687420, Российская Федерация, Забайкальский край, Могойтуйский р-н, Могойтуй пгт, Бальжимы Доржиевой ул, уч 82
1.1.	Сведения о местоположении земельного участка (при отсутствии адреса) в структурированном в соответствии с федеральной информационной адресной системой виде	—
1.2.	Дополнительные сведения о местоположении земельного участка	—
2.	Площадь земельного участка \pm величина погрешности определения (вычисления) площади ($P \pm \Delta P$), м ²	1 288 \pm 13,00
3.	Формула, примененная для вычисления предельной погрешности определения площади земельного участка, с подставленными значениями и итоговые (вычисленные) значения	$3,5 * 0,10 * \sqrt{(1\ 288,00)} = 13$
4.	Площадь земельного участка согласно сведениям Единого государственного реестра недвижимости (Ркад), м ²	1 244,00
5.	Оценка расхождения Р и Ркад ($P - P_{кад}$), м ²	44
6.	Предельный минимальный и максимальный размеры земельного участка (Рмин и Рмакс), м ²	Рмин = — Рмакс = —
7.	Кадастровый или иной государственный учетный номер (инвентарный) здания, сооружения, объекта незавершенного строительства, расположенного на земельном участке	—
8.	Вид (виды) разрешенного использования	Для индивидуального жилищного строительства
8.1.	Дополнительные сведения об использовании земельного участка	—
9.	Сведения о земельных участках (землях общего пользования, территории общего пользования), посредством которых обеспечивается доступ	—
10.	Иные сведения	—
4. Пояснения к сведениям об уточняемом земельном участке с кадастровым номером		80:02:010101:981 :
1.	—	—

1. Сведения о характерных точках границ уточняемого земельного участка с кадастровым номером 80:02:010101:982 :
 Система координат МСК-75, зона 3 Зона № 3

Обозначение характерных точек границ	Координаты, м				Метод определения координат	Формулы, примененные для расчета средней квадратической погрешности определения координат характерных точек границ (Mt), с подставленными в такие формулы значениями и итоговые (вычисленные) значения Mt, м	Описание закрепления точки
	содержатся в Едином государственном реестре недвижимости		определены в результате выполнения комплексных кадастровых работ				
	X	Y	X	Y			
1	2	3	4	5	6	7	8
1	574 779,82	3 242 670,96	574 779,82	3 242 670,96	—	—	—
2	574 751,17	3 242 706,64	—	—		0,10	
н1476У	—	—	574 751,02	3 242 706,83		—	
3	574 750,87	3 242 707,02	—	—		0,10	
397	574 748,21	3 242 704,99	—	—		0,20	
2	574 743,52	3 242 700,78	574 743,52	3 242 700,78		—	
1	574 770,22	3 242 667,91	574 770,22	3 242 667,91			
1	574 772,28	3 242 665,33	574 772,28	3 242 665,33			
1	574 779,82	3 242 670,96	574 779,82	3 242 670,96			

2. Сведения о частях границ уточняемого земельного участка с кадастровым номером 80:02:010101:982 :

Обозначение части границ		Горизонтальное проложение (S), м	Описание прохождения части границ	Сведения о согласовании местоположения границ (согласовано/спорное)
от т.	до т.			
1	2	3	4	5
1	н1476У	46,00	—	согласовано
н1476У	2	9,64		
2	1	42,35		
1	1	3,30		
1	1	9,41		
1	1	9,41		

3. Сведения о характеристиках уточняемого земельного участка с кадастровым номером 80:02:010101:982 :

№ п/п	Наименование характеристики	Значение характеристики
1	2	3
1		

1	2	3
1.	Адрес земельного участка	687420, Российская Федерация, Забайкальский край, Могойтуйский р-н, Могойтуй пгт, Бальжимы Доржиевой ул, уч 82а
1.1.	Сведения о местоположении земельного участка (при отсутствии адреса) в структурированном в соответствии с федеральной информационной адресной системой виде	—
1.2.	Дополнительные сведения о местоположении земельного участка	—
2.	Площадь земельного участка \pm величина погрешности определения (вычисления) площади ($P \pm \Delta P$), м ²	436 \pm 7,00
3.	Формула, примененная для вычисления предельной погрешности определения площади земельного участка, с подставленными значениями и итоговые (вычисленные) значения	$3,5 * 0,10 * \sqrt{(436,00)} = 7$
4.	Площадь земельного участка согласно сведениям Единого государственного реестра недвижимости (Ркад), м ²	438,00
5.	Оценка расхождения Р и Ркад ($P - P_{кад}$), м ²	2
6.	Предельный минимальный и максимальный размеры земельного участка (Рмин и Рмакс), м ²	Рмин = — Рмакс = —
7.	Кадастровый или иной государственный учетный номер (инвентарный) здания, сооружения, объекта незавершенного строительства, расположенного на земельном участке	—
8.	Вид (виды) разрешенного использования	Для индивидуального жилищного строительства
8.1.	Дополнительные сведения об использовании земельного участка	—
9.	Сведения о земельных участках (землях общего пользования, территории общего пользования), посредством которых обеспечивается доступ	—
10.	Иные сведения	—
4. Пояснения к сведениям об уточняемом земельном участке с кадастровым номером		80:02:010101:982 :
1.	—	—

1. Сведения о характерных точках границ уточняемого земельного участка с кадастровым номером 80:02:010101:983 :
 Система координат МСК-75, зона 3 Зона № 3

Обозначение характерных точек границ	Координаты, м				Метод определения координат	Формулы, примененные для расчета средней квадратической погрешности определения координат характерных точек границ (Mt), с подставленными в такие формулы значениями и итоговые (вычисленные) значения Mt, м	Описание закрепления точки
	содержатся в Едином государственном реестре недвижимости		определены в результате выполнения комплексных кадастровых работ				
	X	Y	X	Y			
1	2	3	4	5	6	7	8
275	574 257,82	3 242 214,79	—	—	—	0,20	Столб (деревянный, бетонный, кирпичный)
274	574 284,86	3 242 185,49	—	—			
н1533У	—	—	574 285,08	3 242 185,66		—	—
н1531У	—	—	574 310,24	3 242 209,24			
338	574 310,01	3 242 209,33	—	—		0,20	Столб (деревянный, бетонный, кирпичный)
н1530У	—	—	574 282,89	3 242 238,72		—	—
н1532У	—	—	574 257,79	3 242 215,07			
442	574 283,13	3 242 238,76	—	—		0,20	Столб (деревянный, бетонный, кирпичный)
275	574 257,82	3 242 214,79	—	—			

2. Сведения о частях границ уточняемого земельного участка с кадастровым номером 80:02:010101:983 :

Обозначение части границ		Горизонтальное проложение (S), м	Описание прохождения части границ	Сведения о согласовании местоположения границ (согласовано/спорное)
от т.	до т.			
1	2	3	4	5
н1533У	н1531У	34,48	—	согласовано
н1531У	н1530У	40,21		
н1530У	н1532У	34,49		
н1532У	н1533У	40,12		

3. Сведения о характеристиках уточняемого земельного участка с кадастровым номером 80:02:010101:983 :

№ п/п	Наименование характеристики	Значение характеристики
1	2	3
1.	Адрес земельного участка	687420, Российская Федерация, Забайкальский край, Могойтуйский р-н, Могойтуй пгт, Бальжимы Доржиевой ул, д 45
1.1.	Сведения о местоположении земельного участка (при отсутствии адреса) в структурированном в соответствии с федеральной информационной адресной системой виде	—
1.2.	Дополнительные сведения о местоположении земельного участка	—
2.	Площадь земельного участка ± величина погрешности определения (вычисления) площади ($P \pm \Delta P$), м ²	1 385 ± 13,00
3.	Формула, примененная для вычисления предельной погрешности определения площади земельного участка, с подставленными значениями и итоговые (вычисленные) значения	$3,5*0,10*\sqrt{(1\ 385,00)} = 13$
4.	Площадь земельного участка согласно сведениям Единого государственного реестра недвижимости (Ркад), м ²	1 385,00
5.	Оценка расхождения Р и Ркад ($P - P_{кад}$), м ²	0
6.	Предельный минимальный и максимальный размеры земельного участка (Рмин и Рмакс), м ²	Рмин = — Рмакс = —
7.	Кадастровый или иной государственный учетный номер (инвентарный) здания, сооружения, объекта незавершенного строительства, расположенного на земельном участке	—
8.	Вид (виды) разрешенного использования	для индивидуального жилищного строительства
8.1.	Дополнительные сведения об использовании земельного участка	—
9.	Сведения о земельных участках (землях общего пользования, территории общего пользования), посредством которых обеспечивается доступ	—
10.	Иные сведения	—

4. Пояснения к сведениям об уточняемом земельном участке с кадастровым номером 80:02:010101:983 :

1.	—
----	---

1. Сведения о характерных точках границ уточняемого земельного участка с кадастровым номером 80:02:010101:984 :
 Система координат МСК-75, зона 3 Зона № 3

Обозначение характерных точек границ	Координаты, м				Метод определения координат	Формулы, примененные для расчета средней квадратической погрешности определения координат характерных точек границ (Mt), с подставленными в такие формулы значениями и итоговые (вычисленные) значения Mt, м	Описание закрепления точки
	содержатся в Едином государственном реестре недвижимости		определены в результате выполнения комплексных кадастровых работ				
	X	Y	X	Y			
1	2	3	4	5	6	7	8
518	574 366,61	3 242 595,87	—	—	—	0,20	Столб (деревянный, бетонный, кирпичный)
285	574 339,01	3 242 574,07	—	—			
273	574 364,20	3 242 542,98	—	—			
272	574 364,85	3 242 543,50	574 364,85	3 242 543,50			
520	574 392,78	3 242 565,37	574 392,78	3 242 565,37		—	Закрепление отсутствует
н1375У	—	—	574 366,99	3 242 596,30			
н1376У	—	—	574 339,34	3 242 574,76		0,20	Столб (деревянный, бетонный, кирпичный)
519	574 391,49	3 242 564,39	—	—			
518	574 366,61	3 242 595,87	—	—			

2. Сведения о частях границ уточняемого земельного участка с кадастровым номером 80:02:010101:984 :

Обозначение части границ		Горизонтальное проложение (S), м	Описание прохождения части границ	Сведения о согласовании местоположения границ (согласовано/спорное)
от т.	до т.			
1	2	3	4	5
272	520	35,47	—	согласовано
520	н1375У	40,27		
н1375У	н1376У	35,05		
н1376У	272	40,35		

3. Сведения о характеристиках уточняемого земельного участка с кадастровым номером 80:02:010101:984 :

№ п/п	Наименование характеристики	Значение характеристики
1	2	3
1.	Адрес земельного участка	687420, Российская Федерация, Забайкальский край, Могойтуйский р-н, Могойтуй пгт, Дагбацыренова ул, д 63
1.1.	Сведения о местоположении земельного участка (при отсутствии адреса) в структурированном в соответствии с федеральной информационной адресной системой виде	—
1.2.	Дополнительные сведения о местоположении земельного участка	—
2.	Площадь земельного участка ± величина погрешности определения (вычисления) площади ($P \pm \Delta P$), м ²	1 421 ± 13,00
3.	Формула, примененная для вычисления предельной погрешности определения площади земельного участка, с подставленными значениями и итоговые (вычисленные) значения	$3,5*0,10*\sqrt{(1\ 421,00)} = 13$
4.	Площадь земельного участка согласно сведениям Единого государственного реестра недвижимости (Ркад), м ²	1 399,00
5.	Оценка расхождения Р и Ркад ($P - P_{кад}$), м ²	22
6.	Предельный минимальный и максимальный размеры земельного участка (Рмин и Рмакс), м ²	Рмин = — Рмакс = —
7.	Кадастровый или иной государственный учетный номер (инвентарный) здания, сооружения, объекта незавершенного строительства, расположенного на земельном участке	—
8.	Вид (виды) разрешенного использования	для индивидуального жилищного строительства
8.1.	Дополнительные сведения об использовании земельного участка	—
9.	Сведения о земельных участках (землях общего пользования, территории общего пользования), посредством которых обеспечивается доступ	—
10.	Иные сведения	—

4. Пояснения к сведениям об уточняемом земельном участке с кадастровым номером 80:02:010101:984 :

1.	—
----	---

1. Сведения о характерных точках границ уточняемого земельного участка с кадастровым номером 80:02:010101:989 :
 Система координат МСК-75, зона 3 Зона № 3

Обозначение характерных точек границ	Координаты, м				Метод определения координат	Формулы, примененные для расчета средней квадратической погрешности определения координат характерных точек границ (Mt), с подставленными в такие формулы значениями и итоговые (вычисленные) значения Mt, м	Описание закрепления точки
	содержатся в Едином государственном реестре недвижимости		определены в результате выполнения комплексных кадастровых работ				
	X	Y	X	Y			
1	2	3	4	5	6	7	8
61	574 446,15	3 242 554,81	—	—	—	0,10	Закрепление отсутствует
н1420У	—	—	574 446,53	3 242 555,22		—	
336	574 420,22	3 242 586,12	574 420,22	3 242 586,12		Закрепление отсутствует	
2	574 410,45	3 242 578,73	574 410,45	3 242 578,73		—	
1	574 436,68	3 242 547,07	574 436,68	3 242 547,07		—	
61	574 446,15	3 242 554,81	—	—		0,10	Закрепление отсутствует

2. Сведения о частях границ уточняемого земельного участка с кадастровым номером 80:02:010101:989 :

Обозначение части границ		Горизонтальное проложение (S), м	Описание прохождения части границ	Сведения о согласовании местоположения границ (согласовано/спорное)
от т.	до т.			
1	2	3	4	5
н1420У	336	40,58	—	согласовано
336	2	12,25		
2	1	41,11		
1	н1420У	12,78		

3. Сведения о характеристиках уточняемого земельного участка с кадастровым номером 80:02:010101:989 :

№ п/п	Наименование характеристики	Значение характеристики
1	2	3

1	2	3
1.	Адрес земельного участка	687420, Российская Федерация, Забайкальский край, Могойтуйский р-н, Могойтуй пгт, Парадовича ул, уч 64
1.1.	Сведения о местоположении земельного участка (при отсутствии адреса) в структурированном в соответствии с федеральной информационной адресной системой виде	—
1.2.	Дополнительные сведения о местоположении земельного участка	—
2.	Площадь земельного участка ± величина погрешности определения (вычисления) площади ($P \pm \Delta P$), м ²	511 ± 8,00
3.	Формула, примененная для вычисления предельной погрешности определения площади земельного участка, с подставленными значениями и итоговые (вычисленные) значения	$3,5*0,10*\sqrt{(511,00)} = 8$
4.	Площадь земельного участка согласно сведениям Единого государственного реестра недвижимости (Ркад), м ²	500,00
5.	Оценка расхождения Р и Ркад ($P - P_{кад}$), м ²	11
6.	Предельный минимальный и максимальный размеры земельного участка (Рмин и Рмакс), м ²	Рмин = — Рмакс = —
7.	Кадастровый или иной государственный учетный номер (инвентарный) здания, сооружения, объекта незавершенного строительства, расположенного на земельном участке	—
8.	Вид (виды) разрешенного использования	Для индивидуального жилищного строительства
8.1.	Дополнительные сведения об использовании земельного участка	—
9.	Сведения о земельных участках (землях общего пользования, территории общего пользования), посредством которых обеспечивается доступ	—
10.	Иные сведения	—
4. Пояснения к сведениям об уточняемом земельном участке с кадастровым номером		80:02:010101:989 :
1.	—	—

Описание местоположения здания, сооружения, объекта незавершенного строительства на земельном участке

1. Сведения о характерных точках контура объекта недвижимости с кадастровым номером 80:02:010101:261 **:**

Система координат МСК-75, зона 3 Зона № 3

Обозначение характерных точек границ	Содержатся в Едином государственном реестре недвижимости			Определены в ходе выполнения комплексных кадастровых работ			Метод определения координат	Формулы, примененные для расчета средней квадратической погрешности определения координат характерных точек (Mt), м, с подставленными в такие формулы значениями и итоговые (вычисленные) значения Mt, м
	координаты, м		Радиус, м	координаты, м		Радиус, м		
	X	Y	R	X	Y	R		
1	2	3	4	5	6	7	8	9
н24350	—	—	—	573 980,55	3 241 579,39	—	—	—
н24360	—	—	—	573 975,36	3 241 584,95	—		
н24370	—	—	—	573 970,65	3 241 580,56	—		
н24380	—	—	—	573 975,84	3 241 575,00	—		
н24350	—	—	—	573 980,55	3 241 579,39	—		

2. Сведения о характеристиках объекта недвижимости с кадастровым номером 80:02:010101:261 **:**

№ п/п	Наименование характеристики	Значение характеристики
1	2	3
1.	Вид объекта недвижимости	Здание
2.	Ранее присвоенный государственный учетный номер (инвентарный) здания, сооружения, объекта незавершенного строительства	—
3.	Кадастровый номер земельного участка (земельных участков), в границах которого (которых) расположены здание, сооружение, объект незавершенного строительства	80:02:010101:237
4.	Уникальный учетный номер кадастрового квартала, в границах которого расположены здание, сооружение, объект незавершенного строительства	75:34:010101

1	2	3
5.	Адрес здания, сооружения, объекта незавершенного строительства	—
5.1.	Сведения о местоположении здания, сооружения, объекта незавершенного строительства (при отсутствии адреса) в структурированном в соответствии с федеральной информационной адресной системой виде	Российская Федерация, Забайкальский край, Могойтуйский р-н, Могойтуй пгт, Дачная ул, д 6
5.2.	Дополнительные сведения о местоположении	—
6.	Иные сведения	—

3. Пояснения к сведениям об объекте недвижимости с кадастровым номером 80:02:010101:261 :

1.	—
----	---

1. Сведения о характерных точках контура объекта недвижимости с кадастровым номером 80:02:010101:262 :

Система координат	<u>МСК-75, зона 3</u>	Зона №	<u>3</u>
-------------------	-----------------------	--------	----------

Обозначение характерных точек границ	Содержатся в Едином государственном реестре недвижимости			Определены в ходе выполнения комплексных кадастровых работ			Метод определения координат	Формулы, примененные для расчета средней квадратической погрешности определения координат характерных точек (Mt), м, с подставленными в такие формулы значениями и итоговые (вычисленные) значения Mt, м
	координаты, м		Радиус, м	координаты, м		Радиус, м		
	X	Y	R	X	Y	R		
1	2	3	4	5	6	7	8	9
н24190	—	—	—	573 830,81	3 241 656,76	—	—	—
н24200	—	—	—	573 825,46	3 241 662,65	—		
н24210	—	—	—	573 821,07	3 241 658,67	—		
н24220	—	—	—	573 826,42	3 241 652,78	—		
н24190	—	—	—	573 830,81	3 241 656,76	—		

2. Сведения о характеристиках объекта недвижимости с кадастровым номером 80:02:010101:262 :

№ п/п	Наименование характеристики	Значение характеристики
1	2	3
1.	Вид объекта недвижимости	Здание
2.	Ранее присвоенный государственный учетный номер (инвентарный) здания, сооружения, объекта незавершенного строительства	—

1	2	3
3.	Кадастровый номер земельного участка (земельных участков), в границах которого (которых) расположены здание, сооружение, объект незавершенного строительства	80:02:010101:244
4.	Уникальный учетный номер кадастрового квартала, в границах которого расположены здание, сооружение, объект незавершенного строительства	75:34:010101
5.	Адрес здания, сооружения, объекта незавершенного строительства	—
5.1.	Сведения о местоположении здания, сооружения, объекта незавершенного строительства (при отсутствии адреса) в структурированном в соответствии с федеральной информационной адресной системой виде	Российская Федерация, Забайкальский край, Могойтуйский р-н, Могойтуй пгт, Северный пер, д 7
5.2.	Дополнительные сведения о местоположении	—
6.	Иные сведения	—

3. Пояснения к сведениям об объекте недвижимости с кадастровым номером 80:02:010101:262 :

1.	—
----	---

1. Сведения о характерных точках контура объекта недвижимости с кадастровым номером 80:02:010101:263 :

Система координат МСК-75, зона 3 Зона № 3

Обозначение характерных точек границ	Содержатся в Едином государственном реестре недвижимости			Определены в ходе выполнения комплексных кадастровых работ			Метод определения координат	Формулы, примененные для расчета средней квадратической погрешности определения координат характерных точек (Mt), м, с подставленными в такие формулы значениями и итоговые (вычисленные) значения Mt, м
	координаты, м		Радиус, м	координаты, м		Радиус, м		
	X	Y	R	X	Y	R		
1	2	3	4	5	6	7	8	9
н23030	—	—	—	574 352,28	3 242 210,49	—	—	—
н23110	—	—	—	574 359,09	3 242 203,19	—		
н23050	—	—	—	574 356,17	3 242 200,53	—		
н23120	—	—	—	574 354,70	3 242 202,15	—		
н23130	—	—	—	574 350,76	3 242 198,48	—		
н23040	—	—	—	574 345,48	3 242 204,16	—		
н23030	—	—	—	574 352,28	3 242 210,49	—		

2. Сведения о характеристиках объекта недвижимости с кадастровым номером 80:02:010101:263 :

№ п/п	Наименование характеристики	Значение характеристики
1	2	3
1.	Вид объекта недвижимости	Здание
2.	Ранее присвоенный государственный учетный номер (инвентарный) здания, сооружения, объекта незавершенного строительства	—
3.	Кадастровый номер земельного участка (земельных участков), в границах которого (которых) расположены здание, сооружение, объект незавершенного строительства	80:02:010101:182
4.	Уникальный учетный номер кадастрового квартала, в границах которого расположены здание, сооружение, объект незавершенного строительства	75:34:010101
5.	Адрес здания, сооружения, объекта незавершенного строительства	—
5.1.	Сведения о местоположении здания, сооружения, объекта незавершенного строительства (при отсутствии адреса) в структурированном в соответствии с федеральной информационной адресной системой виде	Российская Федерация, Забайкальский край, Могойтуйский р-н, Могойтуй пгт, Вековая ул, д 48
5.2.	Дополнительные сведения о местоположении	—
6.	Иные сведения	—

3. Пояснения к сведениям об объекте недвижимости с кадастровым номером 80:02:010101:263 :

1.	—
----	---

1. Сведения о характерных точках контура объекта недвижимости с кадастровым номером 80:02:010101:264 :

Система координат <u>МСК-75, зона 3</u>		Зона № <u>3</u>						
Обозначение характерных точек границ	Содержатся в Едином государственном реестре недвижимости		Определены в ходе выполнения комплексных кадастровых работ			Метод определения координат	Формулы, примененные для расчета средней квадратической погрешности определения координат характерных точек (Mt), м, с подставленными в такие формулы значениями и итоговые (вычисленные) значения Mt, м	
	координаты, м		Радиус, м	координаты, м				Радиус, м
	X	Y	R	X	Y			R
1	2	3	4	5	6	7	8	9
н23220	—	—	—	574 445,11	3 242 251,60	—	—	—
н23230	—	—	—	574 447,45	3 242 249,28	—		

1	2	3	4	5	6	7	8	9
н23150	—	—	—	574 451,35	3 242 245,42	—	—	—
н23240	—	—	—	574 445,21	3 242 239,21	—		
н23250	—	—	—	574 440,90	3 242 243,48	—		
н23260	—	—	—	574 442,78	3 242 245,42	—		
н23270	—	—	—	574 440,84	3 242 247,30	—		
н23220	—	—	—	574 445,11	3 242 251,60	—		

2. Сведения о характеристиках объекта недвижимости с кадастровым номером 80:02:010101:264 :

№ п/п	Наименование характеристики	Значение характеристики
1	2	3
1.	Вид объекта недвижимости	Здание
2.	Ранее присвоенный государственный учетный номер (инвентарный) здания, сооружения, объекта незавершенного строительства	—
3.	Кадастровый номер земельного участка (земельных участков), в границах которого (которых) расположены здание, сооружение, объект незавершенного строительства	80:02:010101:238
4.	Уникальный учетный номер кадастрового квартала, в границах которого расположены здание, сооружение, объект незавершенного строительства	75:34:010101
5.	Адрес здания, сооружения, объекта незавершенного строительства	край Забайкальский, р-н Могойтуйский, пгт Могойтуй, ул Вековая, 53
5.1.	Сведения о местоположении здания, сооружения, объекта незавершенного строительства (при отсутствии адреса) в структурированном в соответствии с федеральной информационной адресной системой виде	—
5.2.	Дополнительные сведения о местоположении	—
6.	Иные сведения	—

3. Пояснения к сведениям об объекте недвижимости с кадастровым номером 80:02:010101:264 :

1.	—
----	---

1. Сведения о характерных точках контура объекта недвижимости с кадастровым номером 80:02:010101:265 :

Система координат		МСК-75, зона 3					Зона № <u>3</u>	
Обозначение характерных точек границ	Содержатся в Едином государственном реестре недвижимости			Определены в ходе выполнения комплексных кадастровых работ			Метод определения координат	Формулы, примененные для расчета средней квадратической погрешности определения координат характерных точек (Mt), м, с подставленными в такие формулы значениями и итоговые (вычисленные) значения Mt, м
	координаты, м		Радиус, м	координаты, м		Радиус, м		
	X	Y	R	X	Y	R		
1	2	3	4	5	6	7	8	9
н16980	—	—	—	573 773,02	3 242 056,47	—	—	—
н16990	—	—	—	573 784,27	3 242 066,89	—		
н17000	—	—	—	573 776,66	3 242 075,02	—		
н17010	—	—	—	573 765,57	3 242 064,59	—		
н16980	—	—	—	573 773,02	3 242 056,47	—		

2. Сведения о характеристиках объекта недвижимости с кадастровым номером 80:02:010101:265 :

№ п/п	Наименование характеристики	Значение характеристики
1	2	3
1.	Вид объекта недвижимости	Здание
2.	Ранее присвоенный государственный учетный номер (инвентарный) здания, сооружения, объекта незавершенного строительства	—
3.	Кадастровый номер земельного участка (земельных участков), в границах которого (которых) расположены здание, сооружение, объект незавершенного строительства	80:02:010101:949
4.	Уникальный учетный номер кадастрового квартала, в границах которого расположены здание, сооружение, объект незавершенного строительства	75:34:010101
5.	Адрес здания, сооружения, объекта незавершенного строительства	—
5.1.	Сведения о местоположении здания, сооружения, объекта незавершенного строительства (при отсутствии адреса) в структурированном в соответствии с федеральной информационной адресной системой виде	Российская Федерация, Забайкальский край, Могойтуйский р-н, Могойтуй пгт, Дагбацыренова ул, д 16
5.2.	Дополнительные сведения о местоположении	—

1	2	3
6.	Иные сведения	—

3. Пояснения к сведениям об объекте недвижимости с кадастровым номером 80:02:010101:265 :

1.	—
----	---

1. Сведения о характерных точках контура объекта недвижимости с кадастровым номером 80:02:010101:266 :

Система координат	<u>МСК-75, зона 3</u>	Зона № <u>3</u>
-------------------	-----------------------	-----------------

Обозначение характерных точек границ	Содержатся в Едином государственном реестре недвижимости			Определены в ходе выполнения комплексных кадастровых работ			Метод определения координат	Формулы, примененные для расчета средней квадратической погрешности определения координат характерных точек (Mt), м, с подставленными в такие формулы значениями и итоговые (вычисленные) значения Mt, м
	координаты, м		Радиус, м	координаты, м		Радиус, м		
	X	Y	R	X	Y	R		
1	2	3	4	5	6	7	8	9
н23280	—	—	—	574 321,17	3 242 172,14	—	—	—
н23290	—	—	—	574 312,48	3 242 180,64	—		
н23300	—	—	—	574 304,82	3 242 172,80	—		
н23310	—	—	—	574 313,51	3 242 164,30	—		
н23280	—	—	—	574 321,17	3 242 172,14	—		

2. Сведения о характеристиках объекта недвижимости с кадастровым номером 80:02:010101:266 :

№ п/п	Наименование характеристики	Значение характеристики
1	2	3
1.	Вид объекта недвижимости	Здание
2.	Ранее присвоенный государственный учетный номер (инвентарный) здания, сооружения, объекта незавершенного строительства	—
3.	Кадастровый номер земельного участка (земельных участков), в границах которого (которых) расположены здание, сооружение, объект незавершенного строительства	80:02:010101:251
4.	Уникальный учетный номер кадастрового квартала, в границах которого расположены здание, сооружение, объект незавершенного строительства	75:34:010101

1	2	3
5.	Адрес здания, сооружения, объекта незавершенного строительства	—
5.1.	Сведения о местоположении здания, сооружения, объекта незавершенного строительства (при отсутствии адреса) в структурированном в соответствии с федеральной информационной адресной системой виде	Российская Федерация, Забайкальский край, Могойтуйский р-н, Могойтуй пгт, Вековая ул, д 46
5.2.	Дополнительные сведения о местоположении	—
6.	Иные сведения	—

3. Пояснения к сведениям об объекте недвижимости с кадастровым номером 80:02:010101:266 :

1.	—
----	---

1. Сведения о характерных точках контура объекта недвижимости с кадастровым номером 80:02:010101:267 :

Система координат	<u>МСК-75, зона 3</u>	Зона №	<u>3</u>
-------------------	-----------------------	--------	----------

Обозначение характерных точек границ	Содержатся в Едином государственном реестре недвижимости			Определены в ходе выполнения комплексных кадастровых работ			Метод определения координат	Формулы, примененные для расчета средней квадратической погрешности определения координат характерных точек (Mt), м, с подставленными в такие формулы значениями и итоговые (вычисленные) значения Mt, м
	координаты, м		Радиус, м	координаты, м		Радиус, м		
	X	Y	R	X	Y	R		
1	2	3	4	5	6	7	8	9
н23320	—	—	—	574 365,56	3 242 159,04	—	—	—
н23330	—	—	—	574 373,42	3 242 166,77	—		
н23340	—	—	—	574 365,86	3 242 174,45	—		
н23350	—	—	—	574 358,00	3 242 166,72	—		
н23320	—	—	—	574 365,56	3 242 159,04	—		

2. Сведения о характеристиках объекта недвижимости с кадастровым номером 80:02:010101:267 :

№ п/п	Наименование характеристики	Значение характеристики
1	2	3
1.	Вид объекта недвижимости	Здание
2.	Ранее присвоенный государственный учетный номер (инвентарный) здания, сооружения, объекта незавершенного строительства	—

1	2	3
3.	Кадастровый номер земельного участка (земельных участков), в границах которого (которых) расположены здание, сооружение, объект незавершенного строительства	80:02:010101:183
4.	Уникальный учетный номер кадастрового квартала, в границах которого расположены здание, сооружение, объект незавершенного строительства	75:34:010101
5.	Адрес здания, сооружения, объекта незавершенного строительства	—
5.1.	Сведения о местоположении здания, сооружения, объекта незавершенного строительства (при отсутствии адреса) в структурированном в соответствии с федеральной информационной адресной системой виде	Российская Федерация, Забайкальский край, Могойтуйский р-н, Могойтуй пгт, Вековая ул, д 47
5.2.	Дополнительные сведения о местоположении	—
6.	Иные сведения	—

3. Пояснения к сведениям об объекте недвижимости с кадастровым номером 80:02:010101:267 :

1.	—
----	---

1. Сведения о характерных точках контура объекта недвижимости с кадастровым номером 80:02:010101:269 :

Система координат МСК-75, зона 3 Зона № 3

Обозначение характерных точек границ	Содержатся в Едином государственном реестре недвижимости			Определены в ходе выполнения комплексных кадастровых работ			Метод определения координат	Формулы, примененные для расчета средней квадратической погрешности определения координат характерных точек (Mt), м, с подставленными в такие формулы значениями и итоговые (вычисленные) значения Mt, м
	координаты, м		Радиус, м	координаты, м		Радиус, м		
	X	Y	R	X	Y	R		
1	2	3	4	5	6	7	8	9
н20460	—	—	—	574 521,31	3 242 627,86	—	—	—
н20470	—	—	—	574 514,68	3 242 622,44	—		
н20480	—	—	—	574 520,38	3 242 615,49	—		
н20490	—	—	—	574 527,00	3 242 620,91	—		
н20460	—	—	—	574 521,31	3 242 627,86	—		

2. Сведения о характеристиках объекта недвижимости с кадастровым номером 80:02:010101:269 :

№ п/п	Наименование характеристики	Значение характеристики
-------	-----------------------------	-------------------------

1	2	3
1.	Вид объекта недвижимости	Здание
2.	Ранее присвоенный государственный учетный номер (инвентарный) здания, сооружения, объекта незавершенного строительства	—
3.	Кадастровый номер земельного участка (земельных участков), в границах которого (которых) расположены здание, сооружение, объект незавершенного строительства	80:02:010101:184
4.	Уникальный учетный номер кадастрового квартала, в границах которого расположены здание, сооружение, объект незавершенного строительства	75:34:010101
5.	Адрес здания, сооружения, объекта незавершенного строительства	—
5.1.	Сведения о местоположении здания, сооружения, объекта незавершенного строительства (при отсутствии адреса) в структурированном в соответствии с федеральной информационной адресной системой виде	Российская Федерация, Забайкальский край, Могойтуйский р-н, Могойтуй пгт, Парадовича ул, д 74
5.2.	Дополнительные сведения о местоположении	—
6.	Иные сведения	—

3. Пояснения к сведениям об объекте недвижимости с кадастровым номером 80:02:010101:269 :

1. —

1. Сведения о характерных точках контура объекта недвижимости с кадастровым номером 80:02:010101:272 :

Система координат МСК-75, зона 3 Зона № 3

Обозначение характерных точек границ	Содержатся в Едином государственном реестре недвижимости			Определены в ходе выполнения комплексных кадастровых работ			Метод определения координат	Формулы, примененные для расчета средней квадратической погрешности определения координат характерных точек (Mt), м, с подставленными в такие формулы значениями и итоговые (вычисленные) значения Mt, м
	координаты, м		Радиус, м	координаты, м		Радиус, м		
	X	Y	R	X	Y	R		
1	2	3	4	5	6	7	8	9
н25050	—	—	—	574 512,14	3 242 242,21	—	—	—
н25110	—	—	—	574 520,98	3 242 232,13	—		
н25120	—	—	—	574 524,07	3 242 235,15	—		
н25080	—	—	—	574 527,14	3 242 232,00	—		

1	2	3	4	5	6	7	8	9
н25070	—	—	—	574 519,61	3 242 224,64	—	—	—
н25130	—	—	—	574 516,63	3 242 227,69	—		
н25140	—	—	—	574 514,26	3 242 225,61	—		
н25060	—	—	—	574 505,11	3 242 236,04	—		
н25050	—	—	—	574 512,14	3 242 242,21	—		

2. Сведения о характеристиках объекта недвижимости с кадастровым номером 80:02:010101:272 :

№ п/п	Наименование характеристики	Значение характеристики
1	2	3
1.	Вид объекта недвижимости	Здание
2.	Ранее присвоенный государственный учетный номер (инвентарный) здания, сооружения, объекта незавершенного строительства	—
3.	Кадастровый номер земельного участка (земельных участков), в границах которого (которых) расположены здание, сооружение, объект незавершенного строительства	80:02:010101:235
4.	Уникальный учетный номер кадастрового квартала, в границах которого расположены здание, сооружение, объект незавершенного строительства	75:34:010101
5.	Адрес здания, сооружения, объекта незавершенного строительства	—
5.1.	Сведения о местоположении здания, сооружения, объекта незавершенного строительства (при отсутствии адреса) в структурированном в соответствии с федеральной информационной адресной системой виде	Российская Федерация, Забайкальский край, Могойтуйский р-н, Могойтуй пгт, Олимпийская ул, д 52
5.2.	Дополнительные сведения о местоположении	—
6.	Иные сведения	—

3. Пояснения к сведениям об объекте недвижимости с кадастровым номером 80:02:010101:272 :

1.	—
----	---

1. Сведения о характерных точках контура объекта недвижимости с кадастровым номером 80:02:010101:273 :

Система координат		МСК-75, зона 3					Зона № <u>3</u>	
Обозначение характерных точек границ	Содержатся в Едином государственном реестре недвижимости			Определены в ходе выполнения комплексных кадастровых работ			Метод определения координат	Формулы, примененные для расчета средней квадратической погрешности определения координат характерных точек (Mt), м, с подставленными в такие формулы значениями и итоговые (вычисленные) значения Mt, м
	координаты, м		Радиус, м	координаты, м		Радиус, м		
	X	Y	R	X	Y	R		
1	2	3	4	5	6	7	8	9
н23360	—	—	—	574 518,48	3 242 313,25	—	—	—
н23440	—	—	—	574 524,27	3 242 307,15	—		
н23450	—	—	—	574 521,14	3 242 304,19	—		
н23430	—	—	—	574 522,28	3 242 303,03	—		
н23460	—	—	—	574 518,55	3 242 299,36	—		
н23370	—	—	—	574 511,65	3 242 306,77	—		
н23360	—	—	—	574 518,48	3 242 313,25	—		

2. Сведения о характеристиках объекта недвижимости с кадастровым номером 80:02:010101:273 :

№ п/п	Наименование характеристики	Значение характеристики
1	2	3
1.	Вид объекта недвижимости	Здание
2.	Ранее присвоенный государственный учетный номер (инвентарный) здания, сооружения, объекта незавершенного строительства	—
3.	Кадастровый номер земельного участка (земельных участков), в границах которого (которых) расположены здание, сооружение, объект незавершенного строительства	80:02:010101:166
4.	Уникальный учетный номер кадастрового квартала, в границах которого расположены здание, сооружение, объект незавершенного строительства	75:34:010101

1	2	3
5.	Адрес здания, сооружения, объекта незавершенного строительства	—
5.1.	Сведения о местоположении здания, сооружения, объекта незавершенного строительства (при отсутствии адреса) в структурированном в соответствии с федеральной информационной адресной системой виде	Российская Федерация, Забайкальский край, Могойтуйский р-н, Могойтуй пгт, Вековая ул, д 61
5.2.	Дополнительные сведения о местоположении	—
6.	Иные сведения	—

3. Пояснения к сведениям об объекте недвижимости с кадастровым номером 80:02:010101:273 :

1.	—
----	---

1. Сведения о характерных точках контура объекта недвижимости с кадастровым номером 80:02:010101:274 :

Система координат	<u>МСК-75, зона 3</u>	Зона №	<u>3</u>
-------------------	-----------------------	--------	----------

Обозначение характерных точек границ	Содержатся в Едином государственном реестре недвижимости			Определены в ходе выполнения комплексных кадастровых работ			Метод определения координат	Формулы, примененные для расчета средней квадратической погрешности определения координат характерных точек (Mt), м, с подставленными в такие формулы значениями и итоговые (вычисленные) значения Mt, м
	координаты, м		Радиус, м	координаты, м		Радиус, м		
	X	Y	R	X	Y	R		
1	2	3	4	5	6	7	8	9
н1702О	—	—	—	573 851,41	3 242 092,32	—	—	—
н1703О	—	—	—	573 844,38	3 242 086,04	—		
н1704О	—	—	—	573 849,48	3 242 080,28	—		
н1705О	—	—	—	573 847,72	3 242 078,71	—		
н1706О	—	—	—	573 850,20	3 242 075,91	—		
н1707О	—	—	—	573 859,00	3 242 083,71	—		
н1702О	—	—	—	573 851,41	3 242 092,32	—		

2. Сведения о характеристиках объекта недвижимости с кадастровым номером 80:02:010101:274 :

№ п/п	Наименование характеристики	Значение характеристики
1	2	3
1.	Вид объекта недвижимости	Здание

1	2	3
2.	Ранее присвоенный государственный учетный номер (инвентарный) здания, сооружения, объекта незавершенного строительства	—
3.	Кадастровый номер земельного участка (земельных участков), в границах которого (которых) расположены здание, сооружение, объект незавершенного строительства	80:02:010101:189
4.	Уникальный учетный номер кадастрового квартала, в границах которого расположены здание, сооружение, объект незавершенного строительства	75:34:010101
5.	Адрес здания, сооружения, объекта незавершенного строительства	—
5.1.	Сведения о местоположении здания, сооружения, объекта незавершенного строительства (при отсутствии адреса) в структурированном в соответствии с федеральной информационной адресной системой виде	Российская Федерация, Забайкальский край, Могойтуйский р-н, Могойтуй пгт, Дагбацыренова ул, д 23
5.2.	Дополнительные сведения о местоположении	—
6.	Иные сведения	—

3. Пояснения к сведениям об объекте недвижимости с кадастровым номером 80:02:010101:274 :

1.	—
----	---

1. Сведения о характерных точках контура объекта недвижимости с кадастровым номером 80:02:010101:275 :

Система координат <u>МСК-75, зона 3</u>			Зона № <u>3</u>					
Обозначение характерных точек границ	Содержатся в Едином государственном реестре недвижимости			Определены в ходе выполнения комплексных кадастровых работ			Метод определения координат	Формулы, примененные для расчета средней квадратической погрешности определения координат характерных точек (Mt), м, с подставленными в такие формулы значениями и итоговые (вычисленные) значения Mt, м
	координаты, м		Радиус, м	координаты, м		Радиус, м		
	X	Y	R	X	Y	R		
1	2	3	4	5	6	7	8	9
н20500	—	—	—	574 554,21	3 242 583,74	—	—	—
н20510	—	—	—	574 546,85	3 242 592,66	—		
н20520	—	—	—	574 538,30	3 242 585,61	—		
н20530	—	—	—	574 545,66	3 242 576,69	—		

1	2	3	4	5	6	7	8	9
н20540	—	—	—	574 048,57	3 242 129,33	—	—	—
н20550	—	—	—	574 057,24	3 242 137,38	—		
н20560	—	—	—	574 048,98	3 242 146,27	—		
н20570	—	—	—	574 040,31	3 242 138,22	—		
н20540	—	—	—	574 048,57	3 242 129,33	—		

2. Сведения о характеристиках объекта недвижимости с кадастровым номером 80:02:010101:276 :

№ п/п	Наименование характеристики	Значение характеристики
1	2	3
1.	Вид объекта недвижимости	Здание
2.	Ранее присвоенный государственный учетный номер (инвентарный) здания, сооружения, объекта незавершенного строительства	—
3.	Кадастровый номер земельного участка (земельных участков), в границах которого (которых) расположены здание, сооружение, объект незавершенного строительства	80:02:010101:233
4.	Уникальный учетный номер кадастрового квартала, в границах которого расположены здание, сооружение, объект незавершенного строительства	75:34:010101
5.	Адрес здания, сооружения, объекта незавершенного строительства	—
5.1.	Сведения о местоположении здания, сооружения, объекта незавершенного строительства (при отсутствии адреса) в структурированном в соответствии с федеральной информационной адресной системой виде	Российская Федерация, Забайкальский край, Могойтуйский р-н, Могойтуй пгт, Парадовича ул, д 33
5.2.	Дополнительные сведения о местоположении	—
6.	Иные сведения	—

3. Пояснения к сведениям об объекте недвижимости с кадастровым номером 80:02:010101:276 :

1.	—
----	---

1. Сведения о характерных точках контура объекта недвижимости с кадастровым номером 80:02:010101:278 :

Система координат		МСК-75, зона 3					Зона № <u>3</u>	
Обозначение характерных точек границ	Содержатся в Едином государственном реестре недвижимости			Определены в ходе выполнения комплексных кадастровых работ			Метод определения координат	Формулы, примененные для расчета средней квадратической погрешности определения координат характерных точек (Mt), м, с подставленными в такие формулы значениями и итоговые (вычисленные) значения Mt, м
	координаты, м		Радиус, м	координаты, м		Радиус, м		
	X	Y	R	X	Y	R		
1	2	3	4	5	6	7	8	9
н17080	—	—	—	574 065,29	3 242 377,40	—	—	—
н17090	—	—	—	574 072,88	3 242 369,16	—		
н17100	—	—	—	574 081,24	3 242 376,83	—		
н17110	—	—	—	574 078,62	3 242 379,71	—		
н17120	—	—	—	574 077,11	3 242 378,33	—		
н17130	—	—	—	574 072,08	3 242 383,82	—		
н17080	—	—	—	574 065,29	3 242 377,40	—		

2. Сведения о характеристиках объекта недвижимости с кадастровым номером 80:02:010101:278 :

№ п/п	Наименование характеристики	Значение характеристики
1	2	3
1.	Вид объекта недвижимости	Здание
2.	Ранее присвоенный государственный учетный номер (инвентарный) здания, сооружения, объекта незавершенного строительства	—
3.	Кадастровый номер земельного участка (земельных участков), в границах которого (которых) расположены здание, сооружение, объект незавершенного строительства	80:02:010101:753
4.	Уникальный учетный номер кадастрового квартала, в границах которого расположены здание, сооружение, объект незавершенного строительства	75:34:010101

1	2	3
5.	Адрес здания, сооружения, объекта незавершенного строительства	—
5.1.	Сведения о местоположении здания, сооружения, объекта незавершенного строительства (при отсутствии адреса) в структурированном в соответствии с федеральной информационной адресной системой виде	Российская Федерация, Забайкальский край, Могойтуйский р-н, Могойтуй пгт, Дагбацыренова ул, д 40
5.2.	Дополнительные сведения о местоположении	—
6.	Иные сведения	—

3. Пояснения к сведениям об объекте недвижимости с кадастровым номером 80:02:010101:278 :

1.	—
----	---

1. Сведения о характерных точках контура объекта недвижимости с кадастровым номером 80:02:010101:282 :

Система координат	<u>МСК-75, зона 3</u>	Зона №	<u>3</u>
-------------------	-----------------------	--------	----------

Обозначение характерных точек границ	Содержатся в Едином государственном реестре недвижимости			Определены в ходе выполнения комплексных кадастровых работ			Метод определения координат	Формулы, примененные для расчета средней квадратической погрешности определения координат характерных точек (Mt), м, с подставленными в такие формулы значениями и итоговые (вычисленные) значения Mt, м
	координаты, м		Радиус, м	координаты, м		Радиус, м		
	X	Y	R	X	Y	R		
1	2	3	4	5	6	7	8	9
н23470	—	—	—	574 565,63	3 242 347,72	—	—	—
н23480	—	—	—	574 557,58	3 242 356,22	—		
н23490	—	—	—	574 551,15	3 242 350,13	—		
н23500	—	—	—	574 559,20	3 242 341,63	—		
н23470	—	—	—	574 565,63	3 242 347,72	—		

2. Сведения о характеристиках объекта недвижимости с кадастровым номером 80:02:010101:282 :

№ п/п	Наименование характеристики	Значение характеристики
1	2	3
1.	Вид объекта недвижимости	Здание
2.	Ранее присвоенный государственный учетный номер (инвентарный) здания, сооружения, объекта незавершенного строительства	—

1	2	3
3.	Кадастровый номер земельного участка (земельных участков), в границах которого (которых) расположены здание, сооружение, объект незавершенного строительства	80:02:010101:144
4.	Уникальный учетный номер кадастрового квартала, в границах которого расположены здание, сооружение, объект незавершенного строительства	75:34:010101
5.	Адрес здания, сооружения, объекта незавершенного строительства	—
5.1.	Сведения о местоположении здания, сооружения, объекта незавершенного строительства (при отсутствии адреса) в структурированном в соответствии с федеральной информационной адресной системой виде	Российская Федерация, Забайкальский край, Могойтуйский р-н, Могойтуй пгт, Вековая ул, д 65
5.2.	Дополнительные сведения о местоположении	—
6.	Иные сведения	—

3. Пояснения к сведениям об объекте недвижимости с кадастровым номером 80:02:010101:282 :

1.	—
----	---

1. Сведения о характерных точках контура объекта недвижимости с кадастровым номером 80:02:010101:283 :

Система координат МСК-75, зона 3 Зона № 3

Обозначение характерных точек границ	Содержатся в Едином государственном реестре недвижимости			Определены в ходе выполнения комплексных кадастровых работ			Метод определения координат	Формулы, примененные для расчета средней квадратической погрешности определения координат характерных точек (Mt), м, с подставленными в такие формулы значениями и итоговые (вычисленные) значения Mt, м
	координаты, м		Радиус, м	координаты, м		Радиус, м		
	X	Y	R	X	Y	R		
1	2	3	4	5	6	7	8	9
н17140	—	—	—	573 822,14	3 242 110,34	—	—	—
н17150	—	—	—	573 829,74	3 242 117,20	—		
н17160	—	—	—	573 824,15	3 242 123,44	—		
н17170	—	—	—	573 819,87	3 242 119,56	—		
н17180	—	—	—	573 816,80	3 242 122,95	—		
н17190	—	—	—	573 811,39	3 242 118,05	—		
н17200	—	—	—	573 814,62	3 242 114,48	—		

1	2	3	4	5	6	7	8	9
н17210	—	—	—	573 816,72	3 242 116,38	—	—	—
н17140	—	—	—	573 822,14	3 242 110,34	—		

2. Сведения о характеристиках объекта недвижимости с кадастровым номером 80:02:010101:283 :

№ п/п	Наименование характеристики	Значение характеристики
1	2	3
1.	Вид объекта недвижимости	Здание
2.	Ранее присвоенный государственный учетный номер (инвентарный) здания, сооружения, объекта незавершенного строительства	—
3.	Кадастровый номер земельного участка (земельных участков), в границах которого (которых) расположены здание, сооружение, объект незавершенного строительства	80:02:010101:222
4.	Уникальный учетный номер кадастрового квартала, в границах которого расположены здание, сооружение, объект незавершенного строительства	75:34:010101
5.	Адрес здания, сооружения, объекта незавершенного строительства	—
5.1.	Сведения о местоположении здания, сооружения, объекта незавершенного строительства (при отсутствии адреса) в структурированном в соответствии с федеральной информационной адресной системой виде	Российская Федерация, Забайкальский край, Могойтуйский р-н, Могойтуй пгт, Дагбацыренова ул, д 20
5.2.	Дополнительные сведения о местоположении	—
6.	Иные сведения	—

3. Пояснения к сведениям об объекте недвижимости с кадастровым номером 80:02:010101:283 :

1.	—
----	---

1. Сведения о характерных точках контура объекта недвижимости с кадастровым номером 80:02:010101:284 :

Система координат		МСК-75, зона 3				Зона №		3
Обозначение характерных точек границ	Содержатся в Едином государственном реестре недвижимости			Определены в ходе выполнения комплексных кадастровых работ			Метод определения координат	Формулы, примененные для расчета средней квадратической погрешности определения координат характерных точек (Mt), м, с подставленными в такие формулы значениями и итоговые (вычисленные) значения Mt, м
	координаты, м		Радиус, м	координаты, м		Радиус, м		
	X	Y	R	X	Y	R		

1	2	3	4	5	6	7	8	9
н20580	—	—	—	574 130,02	3 242 256,15	—	—	—
н20590	—	—	—	574 135,80	3 242 261,79	—		
н20600	—	—	—	574 128,44	3 242 269,34	—		
н20610	—	—	—	574 122,66	3 242 263,70	—		
н20580	—	—	—	574 130,02	3 242 256,15	—		

2. Сведения о характеристиках объекта недвижимости с кадастровым номером 80:02:010101:284 :

№ п/п	Наименование характеристики	Значение характеристики
1	2	3
1.	Вид объекта недвижимости	Здание
2.	Ранее присвоенный государственный учетный номер (инвентарный) здания, сооружения, объекта незавершенного строительства	—
3.	Кадастровый номер земельного участка (земельных участков), в границах которого (которых) расположены здание, сооружение, объект незавершенного строительства	80:02:010101:227
4.	Уникальный учетный номер кадастрового квартала, в границах которого расположены здание, сооружение, объект незавершенного строительства	75:34:010101
5.	Адрес здания, сооружения, объекта незавершенного строительства	—
5.1.	Сведения о местоположении здания, сооружения, объекта незавершенного строительства (при отсутствии адреса) в структурированном в соответствии с федеральной информационной адресной системой виде	Российская Федерация, Забайкальский край, Могойтуйский р-н, Могойтуй пгт, Парадовича ул, д 42
5.2.	Дополнительные сведения о местоположении	—
6.	Иные сведения	—

3. Пояснения к сведениям об объекте недвижимости с кадастровым номером 80:02:010101:284 :

1.	—
----	---

1. Сведения о характерных точках контура объекта недвижимости с кадастровым номером 80:02:010101:285 :

Система координат		МСК-75, зона 3					Зона № <u>3</u>	
Обозначение характерных точек границ	Содержатся в Едином государственном реестре недвижимости			Определены в ходе выполнения комплексных кадастровых работ			Метод определения координат	Формулы, примененные для расчета средней квадратической погрешности определения координат характерных точек (Mt), м, с подставленными в такие формулы значениями и итоговые (вычисленные) значения Mt, м
	координаты, м		Радиус, м	координаты, м		Радиус, м		
	X	Y	R	X	Y	R		
1	2	3	4	5	6	7	8	9
н1722О	—	—	—	573 876,35	3 242 103,75	—	—	—
н1723О	—	—	—	573 883,60	3 242 110,49	—		
н1724О	—	—	—	573 877,14	3 242 117,43	—		
н1725О	—	—	—	573 871,71	3 242 112,37	—		
н1726О	—	—	—	573 876,08	3 242 107,67	—		
н1727О	—	—	—	573 874,27	3 242 105,99	—		
н1722О	—	—	—	573 876,35	3 242 103,75	—		

2. Сведения о характеристиках объекта недвижимости с кадастровым номером 80:02:010101:285 :

№ п/п	Наименование характеристики	Значение характеристики
1	2	3
1.	Вид объекта недвижимости	Здание
2.	Ранее присвоенный государственный учетный номер (инвентарный) здания, сооружения, объекта незавершенного строительства	—
3.	Кадастровый номер земельного участка (земельных участков), в границах которого (которых) расположены здание, сооружение, объект незавершенного строительства	80:02:010101:225
4.	Уникальный учетный номер кадастрового квартала, в границах которого расположены здание, сооружение, объект незавершенного строительства	75:34:010101

1	2	3
5.	Адрес здания, сооружения, объекта незавершенного строительства	—
5.1.	Сведения о местоположении здания, сооружения, объекта незавершенного строительства (при отсутствии адреса) в структурированном в соответствии с федеральной информационной адресной системой виде	Российская Федерация, Забайкальский край, Могойтуйский р-н, Могойтуй пгт, Дагбацыренова ул, д 25
5.2.	Дополнительные сведения о местоположении	—
6.	Иные сведения	—

3. Пояснения к сведениям об объекте недвижимости с кадастровым номером 80:02:010101:285 :

1.	—
----	---

1. Сведения о характерных точках контура объекта недвижимости с кадастровым номером 80:02:010101:286 :

Система координат	<u>МСК-75, зона 3</u>	Зона №	<u>3</u>
-------------------	-----------------------	--------	----------

Обозначение характерных точек границ	Содержатся в Едином государственном реестре недвижимости			Определены в ходе выполнения комплексных кадастровых работ			Метод определения координат	Формулы, примененные для расчета средней квадратической погрешности определения координат характерных точек (Mt), м, с подставленными в такие формулы значениями и итоговые (вычисленные) значения Mt, м
	координаты, м		Радиус, м	координаты, м		Радиус, м		
	X	Y	R	X	Y	R		
1	2	3	4	5	6	7	8	9
н20620	—	—	—	574 021,78	3 242 107,68	—	—	—
н20630	—	—	—	574 027,16	3 242 112,77	—		
н20640	—	—	—	574 020,66	3 242 119,64	—		
н20650	—	—	—	574 015,28	3 242 114,55	—		
н20620	—	—	—	574 021,78	3 242 107,68	—		

2. Сведения о характеристиках объекта недвижимости с кадастровым номером 80:02:010101:286 :

№ п/п	Наименование характеристики	Значение характеристики
1	2	3
1.	Вид объекта недвижимости	Здание
2.	Ранее присвоенный государственный учетный номер (инвентарный) здания, сооружения, объекта незавершенного строительства	—

1	2	3
3.	Кадастровый номер земельного участка (земельных участков), в границах которого (которых) расположены здание, сооружение, объект незавершенного строительства	80:02:010101:232
4.	Уникальный учетный номер кадастрового квартала, в границах которого расположены здание, сооружение, объект незавершенного строительства	75:34:010101
5.	Адрес здания, сооружения, объекта незавершенного строительства	—
5.1.	Сведения о местоположении здания, сооружения, объекта незавершенного строительства (при отсутствии адреса) в структурированном в соответствии с федеральной информационной адресной системой виде	Российская Федерация, Забайкальский край, Могойтуйский р-н, Могойтуй пгт, Парадовича ул, д 31
5.2.	Дополнительные сведения о местоположении	—
6.	Иные сведения	—

3. Пояснения к сведениям об объекте недвижимости с кадастровым номером 80:02:010101:286 :

1.	—
----	---

1. Сведения о характерных точках контура объекта недвижимости с кадастровым номером 80:02:010101:287 :

Система координат МСК-75, зона 3 Зона № 3

Обозначение характерных точек границ	Содержатся в Едином государственном реестре недвижимости			Определены в ходе выполнения комплексных кадастровых работ			Метод определения координат	Формулы, примененные для расчета средней квадратической погрешности определения координат характерных точек (Mt), м, с подставленными в такие формулы значениями и итоговые (вычисленные) значения Mt, м
	координаты, м		Радиус, м	координаты, м		Радиус, м		
	X	Y	R	X	Y	R		
1	2	3	4	5	6	7	8	9
н17280	—	—	—	573 697,66	3 241 984,54	—	—	—
н17290	—	—	—	573 705,23	3 241 991,82	—		
н17300	—	—	—	573 698,14	3 241 999,15	—		
н17310	—	—	—	573 692,06	3 241 993,24	—		
н17320	—	—	—	573 696,43	3 241 988,74	—		
н17330	—	—	—	573 694,97	3 241 987,31	—		
н17280	—	—	—	573 697,66	3 241 984,54	—		

2. Сведения о характеристиках объекта недвижимости с кадастровым номером 80:02:010101:287 :

№ п/п	Наименование характеристики	Значение характеристики
1	2	3
1.	Вид объекта недвижимости	Здание
2.	Ранее присвоенный государственный учетный номер (инвентарный) здания, сооружения, объекта незавершенного строительства	—
3.	Кадастровый номер земельного участка (земельных участков), в границах которого (которых) расположены здание, сооружение, объект незавершенного строительства	80:02:010101:49
4.	Уникальный учетный номер кадастрового квартала, в границах которого расположены здание, сооружение, объект незавершенного строительства	75:34:010101
5.	Адрес здания, сооружения, объекта незавершенного строительства	—
5.1.	Сведения о местоположении здания, сооружения, объекта незавершенного строительства (при отсутствии адреса) в структурированном в соответствии с федеральной информационной адресной системой виде	Российская Федерация, Забайкальский край, Могойтуйский р-н, Могойтуй пгт, Дагбацыренова ул, д 10
5.2.	Дополнительные сведения о местоположении	—
6.	Иные сведения	—

3. Пояснения к сведениям об объекте недвижимости с кадастровым номером 80:02:010101:287 :

1.	—
----	---

1. Сведения о характерных точках контура объекта недвижимости с кадастровым номером 80:02:010101:288 :

Система координат		<u>МСК-75, зона 3</u>					Зона № <u>3</u>	
Обозначение характерных точек границ	Содержатся в Едином государственном реестре недвижимости			Определены в ходе выполнения комплексных кадастровых работ			Метод определения координат	Формулы, примененные для расчета средней квадратической погрешности определения координат характерных точек (Mt), м, с подставленными в такие формулы значениями и итоговые (вычисленные) значения Mt, м
	координаты, м		Радиус, м	координаты, м		Радиус, м		
	X	Y	R	X	Y	R		
1	2	3	4	5	6	7	8	9
н19600	—	—	—	574 482,60	3 242 549,16	—	—	—
н19660	—	—	—	574 486,94	3 242 544,50	—	—	—

1	2	3	4	5	6	7	8	9
н19630	—	—	—	574 488,56	3 242 546,05	—	—	—
н19620	—	—	—	574 490,60	3 242 543,91	—		
н19690	—	—	—	574 483,54	3 242 537,42	—		
н19610	—	—	—	574 477,25	3 242 544,18	—		
н19600	—	—	—	574 482,60	3 242 549,16	—		

2. Сведения о характеристиках объекта недвижимости с кадастровым номером 80:02:010101:288 :

№ п/п	Наименование характеристики	Значение характеристики
1	2	3
1.	Вид объекта недвижимости	Здание
2.	Ранее присвоенный государственный учетный номер (инвентарный) здания, сооружения, объекта незавершенного строительства	—
3.	Кадастровый номер земельного участка (земельных участков), в границах которого (которых) расположены здание, сооружение, объект незавершенного строительства	80:02:010101:123
4.	Уникальный учетный номер кадастрового квартала, в границах которого расположены здание, сооружение, объект незавершенного строительства	75:34:010101
5.	Адрес здания, сооружения, объекта незавершенного строительства	—
5.1.	Сведения о местоположении здания, сооружения, объекта незавершенного строительства (при отсутствии адреса) в структурированном в соответствии с федеральной информационной адресной системой виде	Российская Федерация, Забайкальский край, Могойтуйский р-н, Могойтуй пгт, Парадовича ул, д 67
5.2.	Дополнительные сведения о местоположении	—
6.	Иные сведения	—

3. Пояснения к сведениям об объекте недвижимости с кадастровым номером 80:02:010101:288 :

1.	—
----	---

1. Сведения о характерных точках контура объекта недвижимости с кадастровым номером 80:02:010101:289 :

Система координат		МСК-75, зона 3					Зона № <u>3</u>	
Обозначение характерных точек границ	Содержатся в Едином государственном реестре недвижимости			Определены в ходе выполнения комплексных кадастровых работ			Метод определения координат	Формулы, примененные для расчета средней квадратической погрешности определения координат характерных точек (Mt), м, с подставленными в такие формулы значениями и итоговые (вычисленные) значения Mt, м
	координаты, м		Радиус, м	координаты, м		Радиус, м		
	X	Y	R	X	Y	R		
1	2	3	4	5	6	7	8	9
н17340	—	—	—	574 506,28	3 242 695,63	—	—	—
н17350	—	—	—	574 499,67	3 242 690,42	—		
н17360	—	—	—	574 506,28	3 242 682,06	—		
н17370	—	—	—	574 515,12	3 242 688,94	—		
н17380	—	—	—	574 513,05	3 242 691,58	—		
н17390	—	—	—	574 510,85	3 242 689,84	—		
н17340	—	—	—	574 506,28	3 242 695,63	—		

2. Сведения о характеристиках объекта недвижимости с кадастровым номером 80:02:010101:289 :

№ п/п	Наименование характеристики	Значение характеристики
1	2	3
1.	Вид объекта недвижимости	Здание
2.	Ранее присвоенный государственный учетный номер (инвентарный) здания, сооружения, объекта незавершенного строительства	—
3.	Кадастровый номер земельного участка (земельных участков), в границах которого (которых) расположены здание, сооружение, объект незавершенного строительства	80:02:010101:224
4.	Уникальный учетный номер кадастрового квартала, в границах которого расположены здание, сооружение, объект незавершенного строительства	75:34:010101

1	2	3
5.	Адрес здания, сооружения, объекта незавершенного строительства	—
5.1.	Сведения о местоположении здания, сооружения, объекта незавершенного строительства (при отсутствии адреса) в структурированном в соответствии с федеральной информационной адресной системой виде	Российская Федерация, Забайкальский край, Могойтуйский р-н, Могойтуй пгт, Дагбацыренова ул, д 73
5.2.	Дополнительные сведения о местоположении	—
6.	Иные сведения	—

3. Пояснения к сведениям об объекте недвижимости с кадастровым номером 80:02:010101:289 :

1.	—
----	---

1. Сведения о характерных точках контура объекта недвижимости с кадастровым номером 80:02:010101:290 :

Система координат	<u>МСК-75, зона 3</u>	Зона №	<u>3</u>
-------------------	-----------------------	--------	----------

Обозначение характерных точек границ	Содержатся в Едином государственном реестре недвижимости			Определены в ходе выполнения комплексных кадастровых работ			Метод определения координат	Формулы, примененные для расчета средней квадратической погрешности определения координат характерных точек (Mt), м, с подставленными в такие формулы значениями и итоговые (вычисленные) значения Mt, м
	координаты, м		Радиус, м	координаты, м		Радиус, м		
	X	Y	R	X	Y	R		
1	2	3	4	5	6	7	8	9
н24910	—	—	—	574 521,60	3 242 833,15	—	—	—
н24920	—	—	—	574 528,38	3 242 824,04	—		
н24930	—	—	—	574 535,18	3 242 829,11	—		
н24940	—	—	—	574 528,40	3 242 838,22	—		
н24910	—	—	—	574 521,60	3 242 833,15	—		

2. Сведения о характеристиках объекта недвижимости с кадастровым номером 80:02:010101:290 :

№ п/п	Наименование характеристики	Значение характеристики
1	2	3
1.	Вид объекта недвижимости	Здание
2.	Ранее присвоенный государственный учетный номер (инвентарный) здания, сооружения, объекта незавершенного строительства	—

1	2	3
3.	Кадастровый номер земельного участка (земельных участков), в границах которого (которых) расположены здание, сооружение, объект незавершенного строительства	80:02:010101:960, 80:02:010101:958
4.	Уникальный учетный номер кадастрового квартала, в границах которого расположены здание, сооружение, объект незавершенного строительства	75:34:010101
5.	Адрес здания, сооружения, объекта незавершенного строительства	—
5.1.	Сведения о местоположении здания, сооружения, объекта незавершенного строительства (при отсутствии адреса) в структурированном в соответствии с федеральной информационной адресной системой виде	Российская Федерация, Забайкальский край, Могойтуйский р-н, Могойтуй пгт, Ушарбайская ул, д 75
5.2.	Дополнительные сведения о местоположении	—
6.	Иные сведения	—

3. Пояснения к сведениям об объекте недвижимости с кадастровым номером 80:02:010101:290 :

1.	—
----	---

1. Сведения о характерных точках контура объекта недвижимости с кадастровым номером 80:02:010101:291 :

Система координат МСК-75, зона 3 Зона № 3

Обозначение характерных точек границ	Содержатся в Едином государственном реестре недвижимости			Определены в ходе выполнения комплексных кадастровых работ			Метод определения координат	Формулы, примененные для расчета средней квадратической погрешности определения координат характерных точек (Mt), м, с подставленными в такие формулы значениями и итоговые (вычисленные) значения Mt, м
	координаты, м		Радиус, м	координаты, м		Радиус, м		
	X	Y	R	X	Y	R		
1	2	3	4	5	6	7	8	9
н17400	—	—	—	574 746,53	3 242 886,81	—	—	—
н17410	—	—	—	574 743,33	3 242 884,47	—		
н17420	—	—	—	574 749,69	3 242 875,26	—		
н17430	—	—	—	574 753,12	3 242 877,76	—		
н17400	—	—	—	574 746,53	3 242 886,81	—		

2. Сведения о характеристиках объекта недвижимости с кадастровым номером 80:02:010101:291 :

№ п/п	Наименование характеристики	Значение характеристики
-------	-----------------------------	-------------------------

1	2	3
1.	Вид объекта недвижимости	Здание
2.	Ранее присвоенный государственный учетный номер (инвентарный) здания, сооружения, объекта незавершенного строительства	—
3.	Кадастровый номер земельного участка (земельных участков), в границах которого (которых) расположены здание, сооружение, объект незавершенного строительства	80:02:010101:743
4.	Уникальный учетный номер кадастрового квартала, в границах которого расположены здание, сооружение, объект незавершенного строительства	75:34:010101
5.	Адрес здания, сооружения, объекта незавершенного строительства	Забайкальский край, р-н. Могойтуйский, пгт. Могойтуй, ул. Дагбацыренова, д. 91
5.1.	Сведения о местоположении здания, сооружения, объекта незавершенного строительства (при отсутствии адреса) в структурированном в соответствии с федеральной информационной адресной системой виде	—
5.2.	Дополнительные сведения о местоположении	—
6.	Иные сведения	—

3. Пояснения к сведениям об объекте недвижимости с кадастровым номером 80:02:010101:291 :

1. —

1. Сведения о характерных точках контура объекта недвижимости с кадастровым номером 80:02:010101:292 :

Система координат МСК-75, зона 3 Зона № 3

Обозначение характерных точек границ	Содержатся в Едином государственном реестре недвижимости			Определены в ходе выполнения комплексных кадастровых работ			Метод определения координат	Формулы, примененные для расчета средней квадратической погрешности определения координат характерных точек (Mt), м, с подставленными в такие формулы значениями и итоговые (вычисленные) значения Mt, м
	координаты, м		Радиус, м	координаты, м		Радиус, м		
	X	Y	R	X	Y	R		
1	2	3	4	5	6	7	8	9
н19700	—	—	—	573 647,85	3 241 802,79	—	—	—
н19710	—	—	—	573 639,79	3 241 811,00	—		
н19720	—	—	—	573 631,81	3 241 803,16	—		
н19730	—	—	—	573 639,87	3 241 794,95	—		

1	2	3	4	5	6	7	8	9
н23510	—	—	—	574 411,93	3 242 218,90	—	—	—
н23520	—	—	—	574 418,54	3 242 212,18	—		
н23530	—	—	—	574 423,77	3 242 217,33	—		
н23540	—	—	—	574 417,16	3 242 224,05	—		
н23510	—	—	—	574 411,93	3 242 218,90	—		

2. Сведения о характеристиках объекта недвижимости с кадастровым номером 80:02:010101:293 :

№ п/п	Наименование характеристики	Значение характеристики
1	2	3
1.	Вид объекта недвижимости	Здание
2.	Ранее присвоенный государственный учетный номер (инвентарный) здания, сооружения, объекта незавершенного строительства	—
3.	Кадастровый номер земельного участка (земельных участков), в границах которого (которых) расположены здание, сооружение, объект незавершенного строительства	80:02:010101:157
4.	Уникальный учетный номер кадастрового квартала, в границах которого расположены здание, сооружение, объект незавершенного строительства	75:34:010101
5.	Адрес здания, сооружения, объекта незавершенного строительства	—
5.1.	Сведения о местоположении здания, сооружения, объекта незавершенного строительства (при отсутствии адреса) в структурированном в соответствии с федеральной информационной адресной системой виде	Российская Федерация, Забайкальский край, Могойтуйский р-н, Могойтуй пгт, Вековая ул, д 51
5.2.	Дополнительные сведения о местоположении	—
6.	Иные сведения	—

3. Пояснения к сведениям об объекте недвижимости с кадастровым номером 80:02:010101:293 :

1.	—
----	---

1. Сведения о характерных точках контура объекта недвижимости с кадастровым номером 80:02:010101:296 :

 Система координат МСК-75, зона 3 Зона № 3

Обозначение характерных точек границ	Содержатся в Едином государственном реестре недвижимости			Определены в ходе выполнения комплексных кадастровых работ			Метод определения координат	Формулы, примененные для расчета средней квадратической погрешности определения координат характерных точек (Mt), м, с подставленными в такие формулы значениями и итоговые (вычисленные) значения Mt, м
	координаты, м		Радиус, м	координаты, м		Радиус, м		
	X	Y	R	X	Y	R		
1	2	3	4	5	6	7	8	9
н1744O	—	—	—	574 215,53	3 242 497,24	—	—	—
н1745O	—	—	—	574 222,69	3 242 503,86	—		
н1746O	—	—	—	574 214,84	3 242 512,35	—		
н1747O	—	—	—	574 207,58	3 242 505,84	—		
н1744O	—	—	—	574 215,53	3 242 497,24	—		

2. Сведения о характеристиках объекта недвижимости с кадастровым номером 80:02:010101:296 :

№ п/п	Наименование характеристики	Значение характеристики
1	2	3
1.	Вид объекта недвижимости	Здание
2.	Ранее присвоенный государственный учетный номер (инвентарный) здания, сооружения, объекта незавершенного строительства	—
3.	Кадастровый номер земельного участка (земельных участков), в границах которого (которых) расположены здание, сооружение, объект незавершенного строительства	80:02:010101:18
4.	Уникальный учетный номер кадастрового квартала, в границах которого расположены здание, сооружение, объект незавершенного строительства	75:34:010101
5.	Адрес здания, сооружения, объекта незавершенного строительства	край Забайкальский, Могойтуйский район, пгт. Могойтуй, ул. Дагбацыренова, д. 50
5.1.	Сведения о местоположении здания, сооружения, объекта незавершенного строительства (при отсутствии адреса) в структурированном в соответствии с федеральной информационной адресной системой виде	—
5.2.	Дополнительные сведения о местоположении	—

1	2	3
6.	Иные сведения	—

3. Пояснения к сведениям об объекте недвижимости с кадастровым номером 80:02:010101:296 :

1.	—
----	---

1. Сведения о характерных точках контура объекта недвижимости с кадастровым номером 80:02:010101:299 :

Система координат	<u>МСК-75, зона 3</u>	Зона № <u>3</u>
-------------------	-----------------------	-----------------

Обозначение характерных точек границ	Содержатся в Едином государственном реестре недвижимости			Определены в ходе выполнения комплексных кадастровых работ			Метод определения координат	Формулы, примененные для расчета средней квадратической погрешности определения координат характерных точек (Mt), м, с подставленными в такие формулы значениями и итоговые (вычисленные) значения Mt, м
	координаты, м		Радиус, м	координаты, м		Радиус, м		
	X	Y	R	X	Y	R		
1	2	3	4	5	6	7	8	9
н23550	—	—	—	574 481,97	3 242 333,17	—	—	—
н23560	—	—	—	574 488,98	3 242 325,68	—		
н23570	—	—	—	574 495,12	3 242 331,42	—		
н23580	—	—	—	574 488,11	3 242 338,91	—		
н23550	—	—	—	574 481,97	3 242 333,17	—		

2. Сведения о характеристиках объекта недвижимости с кадастровым номером 80:02:010101:299 :

№ п/п	Наименование характеристики	Значение характеристики
1	2	3
1.	Вид объекта недвижимости	Здание
2.	Ранее присвоенный государственный учетный номер (инвентарный) здания, сооружения, объекта незавершенного строительства	—
3.	Кадастровый номер земельного участка (земельных участков), в границах которого (которых) расположены здание, сооружение, объект незавершенного строительства	80:02:010101:145
4.	Уникальный учетный номер кадастрового квартала, в границах которого расположены здание, сооружение, объект незавершенного строительства	75:34:010101

1	2	3
5.	Адрес здания, сооружения, объекта незавершенного строительства	—
5.1.	Сведения о местоположении здания, сооружения, объекта незавершенного строительства (при отсутствии адреса) в структурированном в соответствии с федеральной информационной адресной системой виде	Российская Федерация, Забайкальский край, Могойтуйский р-н, Могойтуй пгт, Вековая ул, д 60
5.2.	Дополнительные сведения о местоположении	—
6.	Иные сведения	—

3. Пояснения к сведениям об объекте недвижимости с кадастровым номером 80:02:010101:299 :

1.	—
----	---

1. Сведения о характерных точках контура объекта недвижимости с кадастровым номером 80:02:010101:300 :

Система координат	<u>МСК-75, зона 3</u>	Зона №	<u>3</u>
-------------------	-----------------------	--------	----------

Обозначение характерных точек границ	Содержатся в Едином государственном реестре недвижимости			Определены в ходе выполнения комплексных кадастровых работ			Метод определения координат	Формулы, примененные для расчета средней квадратической погрешности определения координат характерных точек (Mt), м, с подставленными в такие формулы значениями и итоговые (вычисленные) значения Mt, м
	координаты, м		Радиус, м	координаты, м		Радиус, м		
	X	Y	R	X	Y	R		
1	2	3	4	5	6	7	8	9
н23590	—	—	—	574 051,91	3 241 880,01	—	—	—
н23600	—	—	—	574 058,27	3 241 873,26	—		
н23610	—	—	—	574 063,78	3 241 878,45	—		
н23620	—	—	—	574 057,42	3 241 885,20	—		
н23590	—	—	—	574 051,91	3 241 880,01	—		

2. Сведения о характеристиках объекта недвижимости с кадастровым номером 80:02:010101:300 :

№ п/п	Наименование характеристики	Значение характеристики
1	2	3
1.	Вид объекта недвижимости	Здание
2.	Ранее присвоенный государственный учетный номер (инвентарный) здания, сооружения, объекта незавершенного строительства	—

1	2	3
3.	Кадастровый номер земельного участка (земельных участков), в границах которого (которых) расположены здание, сооружение, объект незавершенного строительства	80:02:010101:758
4.	Уникальный учетный номер кадастрового квартала, в границах которого расположены здание, сооружение, объект незавершенного строительства	75:34:010101
5.	Адрес здания, сооружения, объекта незавершенного строительства	—
5.1.	Сведения о местоположении здания, сооружения, объекта незавершенного строительства (при отсутствии адреса) в структурированном в соответствии с федеральной информационной адресной системой виде	Российская Федерация, Забайкальский край, Могойтуйский р-н, Могойтуй пгт, Вековая ул, д 21
5.2.	Дополнительные сведения о местоположении	—
6.	Иные сведения	—

3. Пояснения к сведениям об объекте недвижимости с кадастровым номером 80:02:010101:300 :

1.	—
----	---

1. Сведения о характерных точках контура объекта недвижимости с кадастровым номером 80:02:010101:301 :

Система координат МСК-75, зона 3 Зона № 3

Обозначение характерных точек границ	Содержатся в Едином государственном реестре недвижимости			Определены в ходе выполнения комплексных кадастровых работ			Метод определения координат	Формулы, примененные для расчета средней квадратической погрешности определения координат характерных точек (Mt), м, с подставленными в такие формулы значениями и итоговые (вычисленные) значения Mt, м
	координаты, м		Радиус, м	координаты, м		Радиус, м		
	X	Y	R	X	Y	R		
1	2	3	4	5	6	7	8	9
н23630	—	—	—	574 449,62	3 242 297,92	—	—	—
н23640	—	—	—	574 455,14	3 242 303,05	—		
н23650	—	—	—	574 448,03	3 242 310,71	—		
н23660	—	—	—	574 442,51	3 242 305,58	—		
н23630	—	—	—	574 449,62	3 242 297,92	—		

2. Сведения о характеристиках объекта недвижимости с кадастровым номером 80:02:010101:301 :

№ п/п	Наименование характеристики	Значение характеристики
-------	-----------------------------	-------------------------

1	2	3
1.	Вид объекта недвижимости	Здание
2.	Ранее присвоенный государственный учетный номер (инвентарный) здания, сооружения, объекта незавершенного строительства	—
3.	Кадастровый номер земельного участка (земельных участков), в границах которого (которых) расположены здание, сооружение, объект незавершенного строительства	80:02:010101:127
4.	Уникальный учетный номер кадастрового квартала, в границах которого расположены здание, сооружение, объект незавершенного строительства	75:34:010101
5.	Адрес здания, сооружения, объекта незавершенного строительства	край Забайкальский, р-н Могойтуйский, пгт Могойтуй, ул Вековая, 56
5.1.	Сведения о местоположении здания, сооружения, объекта незавершенного строительства (при отсутствии адреса) в структурированном в соответствии с федеральной информационной адресной системой виде	—
5.2.	Дополнительные сведения о местоположении	—
6.	Иные сведения	—

3. Пояснения к сведениям об объекте недвижимости с кадастровым номером 80:02:010101:301 :

1. —

1. Сведения о характерных точках контура объекта недвижимости с кадастровым номером 80:02:010101:302 :

Система координат МСК-75, зона 3 Зона № 3

Обозначение характерных точек границ	Содержатся в Едином государственном реестре недвижимости			Определены в ходе выполнения комплексных кадастровых работ			Метод определения координат	Формулы, примененные для расчета средней квадратической погрешности определения координат характерных точек (Mt), м, с подставленными в такие формулы значениями и итоговые (вычисленные) значения Mt, м
	координаты, м		Радиус, м	координаты, м		Радиус, м		
	X	Y	R	X	Y	R		
1	2	3	4	5	6	7	8	9
н23670	—	—	—	574 567,63	3 242 402,69	—	—	—
н23680	—	—	—	574 562,26	3 242 408,71	—		
н23690	—	—	—	574 557,30	3 242 404,28	—		
н23700	—	—	—	574 562,67	3 242 398,26	—		

1	2	3	4	5	6	7	8	9
н1976О	—	—	—	574 307,05	3 242 385,62	—	—	—
н1982О	—	—	—	574 311,06	3 242 381,44	—		
н1983О	—	—	—	574 309,35	3 242 379,81	—		
н1979О	—	—	—	574 311,18	3 242 377,97	—		
н1978О	—	—	—	574 308,25	3 242 375,05	—		
н1984О	—	—	—	574 306,36	3 242 376,94	—		
н1985О	—	—	—	574 304,74	3 242 375,38	—		
н1977О	—	—	—	574 300,73	3 242 379,56	—		
н1976О	—	—	—	574 307,05	3 242 385,62	—		

2. Сведения о характеристиках объекта недвижимости с кадастровым номером 80:02:010101:303 :

№ п/п	Наименование характеристики	Значение характеристики
1	2	3
1.	Вид объекта недвижимости	Здание
2.	Ранее присвоенный государственный учетный номер (инвентарный) здания, сооружения, объекта незавершенного строительства	—
3.	Кадастровый номер земельного участка (земельных участков), в границах которого (которых) расположены здание, сооружение, объект незавершенного строительства	80:02:010101:117
4.	Уникальный учетный номер кадастрового квартала, в границах которого расположены здание, сооружение, объект незавершенного строительства	75:34:010101
5.	Адрес здания, сооружения, объекта незавершенного строительства	—
5.1.	Сведения о местоположении здания, сооружения, объекта незавершенного строительства (при отсутствии адреса) в структурированном в соответствии с федеральной информационной адресной системой виде	Российская Федерация, Забайкальский край, Могойтуйский р-н, Могойтуй пгт, Парадовича ул, д 55
5.2.	Дополнительные сведения о местоположении	—
6.	Иные сведения	—

3. Пояснения к сведениям об объекте недвижимости с кадастровым номером 80:02:010101:303 :

1.	—
----	---

1. Сведения о характерных точках контура объекта недвижимости с кадастровым номером 80:02:010101:304 :

Система координат		МСК-75, зона 3					Зона № <u>3</u>	
Обозначение характерных точек границ	Содержатся в Едином государственном реестре недвижимости			Определены в ходе выполнения комплексных кадастровых работ			Метод определения координат	Формулы, примененные для расчета средней квадратической погрешности определения координат характерных точек (Mt), м, с подставленными в такие формулы значениями и итоговые (вычисленные) значения Mt, м
	координаты, м		Радиус, м	координаты, м		Радиус, м		
	X	Y	R	X	Y	R		
1	2	3	4	5	6	7	8	9
н1986О	—	—	—	574 397,42	3 242 510,52	—	—	—
н1987О	—	—	—	574 403,32	3 242 515,88	—		
н1988О	—	—	—	574 398,05	3 242 521,68	—		
н1989О	—	—	—	574 392,15	3 242 516,32	—		
н1986О	—	—	—	574 397,42	3 242 510,52	—		

2. Сведения о характеристиках объекта недвижимости с кадастровым номером 80:02:010101:304 :

№ п/п	Наименование характеристики	Значение характеристики
1	2	3
1.	Вид объекта недвижимости	Здание
2.	Ранее присвоенный государственный учетный номер (инвентарный) здания, сооружения, объекта незавершенного строительства	—
3.	Кадастровый номер земельного участка (земельных участков), в границах которого (которых) расположены здание, сооружение, объект незавершенного строительства	80:02:010101:81, 80:02:010101:935
4.	Уникальный учетный номер кадастрового квартала, в границах которого расположены здание, сооружение, объект незавершенного строительства	75:34:010101
5.	Адрес здания, сооружения, объекта незавершенного строительства	—
5.1.	Сведения о местоположении здания, сооружения, объекта незавершенного строительства (при отсутствии адреса) в структурированном в соответствии с федеральной информационной адресной системой виде	Российская Федерация, Забайкальский край, Могойтуйский р-н, Могойтуй пгт, Парадовича ул, д 62
5.2.	Дополнительные сведения о местоположении	—

1	2	3
6.	Иные сведения	—

3. Пояснения к сведениям об объекте недвижимости с кадастровым номером 80:02:010101:304 :

1.	—
----	---

1. Сведения о характерных точках контура объекта недвижимости с кадастровым номером 80:02:010101:307 :

Система координат	<u>МСК-75, зона 3</u>	Зона № <u>3</u>
-------------------	-----------------------	-----------------

Обозначение характерных точек границ	Содержатся в Едином государственном реестре недвижимости			Определены в ходе выполнения комплексных кадастровых работ			Метод определения координат	Формулы, примененные для расчета средней квадратической погрешности определения координат характерных точек (Mt), м, с подставленными в такие формулы значениями и итоговые (вычисленные) значения Mt, м
	координаты, м		Радиус, м	координаты, м		Радиус, м		
	X	Y	R	X	Y	R		
1	2	3	4	5	6	7	8	9
н19900	—	—	—	574 218,78	3 242 302,19	—	—	—
н19910	—	—	—	574 211,93	3 242 295,53	—		
н19920	—	—	—	574 219,85	3 242 287,39	—		
н19930	—	—	—	574 226,70	3 242 294,05	—		
н19900	—	—	—	574 218,78	3 242 302,19	—		

2. Сведения о характеристиках объекта недвижимости с кадастровым номером 80:02:010101:307 :

№ п/п	Наименование характеристики	Значение характеристики
1	2	3
1.	Вид объекта недвижимости	Здание
2.	Ранее присвоенный государственный учетный номер (инвентарный) здания, сооружения, объекта незавершенного строительства	—
3.	Кадастровый номер земельного участка (земельных участков), в границах которого (которых) расположены здание, сооружение, объект незавершенного строительства	80:02:010101:109
4.	Уникальный учетный номер кадастрового квартала, в границах которого расположены здание, сооружение, объект незавершенного строительства	75:34:010101

1	2	3
5.	Адрес здания, сооружения, объекта незавершенного строительства	—
5.1.	Сведения о местоположении здания, сооружения, объекта незавершенного строительства (при отсутствии адреса) в структурированном в соответствии с федеральной информационной адресной системой виде	Российская Федерация, Забайкальский край, Могойтуйский р-н, Могойтуй пгт, Парадовича ул, д 45
5.2.	Дополнительные сведения о местоположении	—
6.	Иные сведения	—

3. Пояснения к сведениям об объекте недвижимости с кадастровым номером 80:02:010101:307 :

1.	—
----	---

1. Сведения о характерных точках контура объекта недвижимости с кадастровым номером 80:02:010101:308 :

Система координат	<u>МСК-75, зона 3</u>	Зона №	<u>3</u>
-------------------	-----------------------	--------	----------

Обозначение характерных точек границ	Содержатся в Едином государственном реестре недвижимости			Определены в ходе выполнения комплексных кадастровых работ			Метод определения координат	Формулы, примененные для расчета средней квадратической погрешности определения координат характерных точек (Mt), м, с подставленными в такие формулы значениями и итоговые (вычисленные) значения Mt, м
	координаты, м		Радиус, м	координаты, м		Радиус, м		
	X	Y	R	X	Y	R		
1	2	3	4	5	6	7	8	9
н25310	—	—	—	574 270,97	3 242 334,90	—	—	—
н25320	—	—	—	574 277,73	3 242 341,54	—		
н25330	—	—	—	574 269,88	3 242 349,53	—		
н25340	—	—	—	574 263,12	3 242 342,88	—		
н25310	—	—	—	574 270,97	3 242 334,90	—		

2. Сведения о характеристиках объекта недвижимости с кадастровым номером 80:02:010101:308 :

№ п/п	Наименование характеристики	Значение характеристики
1	2	3
1.	Вид объекта недвижимости	Здание
2.	Ранее присвоенный государственный учетный номер (инвентарный) здания, сооружения, объекта незавершенного строительства	—

1	2	3
3.	Кадастровый номер земельного участка (земельных участков), в границах которого (которых) расположены здание, сооружение, объект незавершенного строительства	80:02:010101:106
4.	Уникальный учетный номер кадастрового квартала, в границах которого расположены здание, сооружение, объект незавершенного строительства	75:34:010101
5.	Адрес здания, сооружения, объекта незавершенного строительства	—
5.1.	Сведения о местоположении здания, сооружения, объекта незавершенного строительства (при отсутствии адреса) в структурированном в соответствии с федеральной информационной адресной системой виде	687420, Российская Федерация, Забайкальский край, Могойтуйский р-н, Могойтуй пгт, Парадовича ул, д 49
5.2.	Дополнительные сведения о местоположении	—
6.	Иные сведения	—

3. Пояснения к сведениям об объекте недвижимости с кадастровым номером 80:02:010101:308 :

1.	—
----	---

1. Сведения о характерных точках контура объекта недвижимости с кадастровым номером 80:02:010101:309 :

Система координат МСК-75, зона 3 Зона № 3

Обозначение характерных точек границ	Содержатся в Едином государственном реестре недвижимости			Определены в ходе выполнения комплексных кадастровых работ			Метод определения координат	Формулы, примененные для расчета средней квадратической погрешности определения координат характерных точек (Mt), м, с подставленными в такие формулы значениями и итоговые (вычисленные) значения Mt, м
	координаты, м		Радиус, м	координаты, м		Радиус, м		
	X	Y	R	X	Y	R		
1	2	3	4	5	6	7	8	9
н19940	—	—	—	574 369,78	3 242 490,12	—	—	—
н19950	—	—	—	574 377,24	3 242 497,04	—		
н19960	—	—	—	574 371,74	3 242 502,97	—		
н19970	—	—	—	574 364,28	3 242 496,05	—		
н19940	—	—	—	574 369,78	3 242 490,12	—		

2. Сведения о характеристиках объекта недвижимости с кадастровым номером 80:02:010101:309 :

№ п/п	Наименование характеристики	Значение характеристики
-------	-----------------------------	-------------------------

1	2	3
1.	Вид объекта недвижимости	Здание
2.	Ранее присвоенный государственный учетный номер (инвентарный) здания, сооружения, объекта незавершенного строительства	—
3.	Кадастровый номер земельного участка (земельных участков), в границах которого (которых) расположены здание, сооружение, объект незавершенного строительства	80:02:010101:155, 80:02:010101:939
4.	Уникальный учетный номер кадастрового квартала, в границах которого расположены здание, сооружение, объект незавершенного строительства	75:34:010101
5.	Адрес здания, сооружения, объекта незавершенного строительства	—
5.1.	Сведения о местоположении здания, сооружения, объекта незавершенного строительства (при отсутствии адреса) в структурированном в соответствии с федеральной информационной адресной системой виде	Российская Федерация, Забайкальский край, Могойтуйский р-н, Могойтуй пгт, Парадовича ул, д 60
5.2.	Дополнительные сведения о местоположении	—
6.	Иные сведения	—

3. Пояснения к сведениям об объекте недвижимости с кадастровым номером 80:02:010101:309 :

1. —

1. Сведения о характерных точках контура объекта недвижимости с кадастровым номером 80:02:010101:310 :

Система координат МСК-75, зона 3 Зона № 3

Обозначение характерных точек границ	Содержатся в Едином государственном реестре недвижимости			Определены в ходе выполнения комплексных кадастровых работ			Метод определения координат	Формулы, примененные для расчета средней квадратической погрешности определения координат характерных точек (Mt), м, с подставленными в такие формулы значениями и итоговые (вычисленные) значения Mt, м
	координаты, м		Радиус, м	координаты, м		Радиус, м		
	X	Y	R	X	Y	R		
1	2	3	4	5	6	7	8	9
н1998О	—	—	—	574 152,00	3 242 274,11	—	—	—
н1999О	—	—	—	574 161,10	3 242 282,67	—		
н2000О	—	—	—	574 152,75	3 242 291,55	—		
н2001О	—	—	—	574 143,65	3 242 282,99	—		

1	2	3	4	5	6	7	8	9
н2002О	—	—	—	574 255,63	3 242 373,16	—	—	—
н2003О	—	—	—	574 262,55	3 242 379,38	—		
н2004О	—	—	—	574 256,85	3 242 385,73	—		
н2005О	—	—	—	574 249,92	3 242 379,51	—		
н2002О	—	—	—	574 255,63	3 242 373,16	—		

2. Сведения о характеристиках объекта недвижимости с кадастровым номером 80:02:010101:311 :

№ п/п	Наименование характеристики	Значение характеристики
1	2	3
1.	Вид объекта недвижимости	Здание
2.	Ранее присвоенный государственный учетный номер (инвентарный) здания, сооружения, объекта незавершенного строительства	—
3.	Кадастровый номер земельного участка (земельных участков), в границах которого (которых) расположены здание, сооружение, объект незавершенного строительства	80:02:010101:120
4.	Уникальный учетный номер кадастрового квартала, в границах которого расположены здание, сооружение, объект незавершенного строительства	75:34:010101
5.	Адрес здания, сооружения, объекта незавершенного строительства	—
5.1.	Сведения о местоположении здания, сооружения, объекта незавершенного строительства (при отсутствии адреса) в структурированном в соответствии с федеральной информационной адресной системой виде	Российская Федерация, Забайкальский край, Могойтуйский р-н, Могойтуй пгт, Парадовича ул, д 52
5.2.	Дополнительные сведения о местоположении	—
6.	Иные сведения	—

3. Пояснения к сведениям об объекте недвижимости с кадастровым номером 80:02:010101:311 :

1.	—
----	---

1. Сведения о характерных точках контура объекта недвижимости с кадастровым номером 80:02:010101:312 :

Система координат		МСК-75, зона 3					Зона № <u>3</u>	
Обозначение характерных точек границ	Содержатся в Едином государственном реестре недвижимости			Определены в ходе выполнения комплексных кадастровых работ			Метод определения координат	Формулы, примененные для расчета средней квадратической погрешности определения координат характерных точек (Mt), м, с подставленными в такие формулы значениями и итоговые (вычисленные) значения Mt, м
	координаты, м		Радиус, м	координаты, м		Радиус, м		
	X	Y	R	X	Y	R		
1	2	3	4	5	6	7	8	9
н2006О	—	—	—	573 739,94	3 241 893,48	—	—	—
н2007О	—	—	—	573 747,49	3 241 900,76	—		
н2008О	—	—	—	573 742,33	3 241 906,11	—		
н2009О	—	—	—	573 734,78	3 241 898,83	—		
н2006О	—	—	—	573 739,94	3 241 893,48	—		

2. Сведения о характеристиках объекта недвижимости с кадастровым номером 80:02:010101:312 :

№ п/п	Наименование характеристики	Значение характеристики
1	2	3
1.	Вид объекта недвижимости	Здание
2.	Ранее присвоенный государственный учетный номер (инвентарный) здания, сооружения, объекта незавершенного строительства	—
3.	Кадастровый номер земельного участка (земельных участков), в границах которого (которых) расположены здание, сооружение, объект незавершенного строительства	80:02:010101:40
4.	Уникальный учетный номер кадастрового квартала, в границах которого расположены здание, сооружение, объект незавершенного строительства	75:34:010101
5.	Адрес здания, сооружения, объекта незавершенного строительства	—
5.1.	Сведения о местоположении здания, сооружения, объекта незавершенного строительства (при отсутствии адреса) в структурированном в соответствии с федеральной информационной адресной системой виде	Российская Федерация, Забайкальский край, Могойтуйский р-н, Могойтуй пгт, Парадовича ул, д 12
5.2.	Дополнительные сведения о местоположении	—

1	2		3					
6.	Иные сведения		—					
3. Пояснения к сведениям об объекте недвижимости с кадастровым номером <u>80:02:010101:312</u> :								
1.	—							
1. Сведения о характерных точках контура объекта недвижимости с кадастровым номером <u>80:02:010101:313</u> :								
Система координат <u>МСК-75, зона 3</u>			Зона № <u>3</u>					
Обозначение характерных точек границ	Содержатся в Едином государственном реестре недвижимости			Определены в ходе выполнения комплексных кадастровых работ			Метод определения координат	Формулы, примененные для расчета средней квадратической погрешности определения координат характерных точек (Mt), м, с подставленными в такие формулы значениями и итоговые (вычисленные) значения Mt, м
	координаты, м		Радиус, м	координаты, м		Радиус, м		
	X	Y	R	X	Y	R		
1	2	3	4	5	6	7	8	9
н20180	—	—	—	573 869,08	3 242 023,96	—	—	—
н20190	—	—	—	573 875,65	3 242 016,93	—		
н20170	—	—	—	573 868,42	3 242 010,30	—		
н20160	—	—	—	573 866,22	3 242 012,68	—		
н20220	—	—	—	573 867,75	3 242 014,10	—		
н20130	—	—	—	573 863,45	3 242 018,70	—		
н20180	—	—	—	573 869,08	3 242 023,96	—		
2. Сведения о характеристиках объекта недвижимости с кадастровым номером <u>80:02:010101:313</u> :								
№ п/п	Наименование характеристики			Значение характеристики				
1	2			3				
1.	Вид объекта недвижимости			Здание				
2.	Ранее присвоенный государственный учетный номер (инвентарный) здания, сооружения, объекта незавершенного строительства			—				
3.	Кадастровый номер земельного участка (земельных участков), в границах которого (которых) расположены здание, сооружение, объект незавершенного строительства			80:02:010101:597				

1	2	3
4.	Уникальный учетный номер кадастрового квартала, в границах которого расположены здание, сооружение, объект незавершенного строительства	75:34:010101
5.	Адрес здания, сооружения, объекта незавершенного строительства	—
5.1.	Сведения о местоположении здания, сооружения, объекта незавершенного строительства (при отсутствии адреса) в структурированном в соответствии с федеральной информационной адресной системой виде	Российская Федерация, Забайкальский край, Могойтуйский р-н, Могойтуй пгт, Парадовича ул, д 22
5.2.	Дополнительные сведения о местоположении	—
6.	Иные сведения	—

3. Пояснения к сведениям об объекте недвижимости с кадастровым номером 80:02:010101:313 :

1. —

1. Сведения о характерных точках контура объекта недвижимости с кадастровым номером 80:02:010101:314 :

Система координат МСК-75, зона 3 Зона № 3

Обозначение характерных точек границ	Содержатся в Едином государственном реестре недвижимости			Определены в ходе выполнения комплексных кадастровых работ			Метод определения координат	Формулы, примененные для расчета средней квадратической погрешности определения координат характерных точек (Mt), м, с подставленными в такие формулы значениями и итоговые (вычисленные) значения Mt, м
	координаты, м		Радиус, м	координаты, м		Радиус, м		
	X	Y	R	X	Y	R		
1	2	3	4	5	6	7	8	9
н2023О	—	—	—	574 414,35	3 242 471,23	—	—	—
н2024О	—	—	—	574 407,29	3 242 478,97	—		
н2025О	—	—	—	574 401,35	3 242 473,55	—		
н2026О	—	—	—	574 408,41	3 242 465,81	—		
н2023О	—	—	—	574 414,35	3 242 471,23	—		

2. Сведения о характеристиках объекта недвижимости с кадастровым номером 80:02:010101:314 :

№ п/п	Наименование характеристики	Значение характеристики
1	2	3
1.	Вид объекта недвижимости	Здание

1	2	3
2.	Ранее присвоенный государственный учетный номер (инвентарный) здания, сооружения, объекта незавершенного строительства	—
3.	Кадастровый номер земельного участка (земельных участков), в границах которого (которых) расположены здание, сооружение, объект незавершенного строительства	80:02:010101:124
4.	Уникальный учетный номер кадастрового квартала, в границах которого расположены здание, сооружение, объект незавершенного строительства	75:34:010101
5.	Адрес здания, сооружения, объекта незавершенного строительства	—
5.1.	Сведения о местоположении здания, сооружения, объекта незавершенного строительства (при отсутствии адреса) в структурированном в соответствии с федеральной информационной адресной системой виде	Российская Федерация, Забайкальский край, Могойтуйский р-н, Могойтуй пгт, Парадовича ул, д 61
5.2.	Дополнительные сведения о местоположении	—
6.	Иные сведения	—

3. Пояснения к сведениям об объекте недвижимости с кадастровым номером 80:02:010101:314 :

1.	—
----	---

1. Сведения о характерных точках контура объекта недвижимости с кадастровым номером 80:02:010101:315 :

Система координат <u>МСК-75, зона 3</u>		Зона № <u>3</u>						
Обозначение характерных точек границ	Содержатся в Едином государственном реестре недвижимости		Определены в ходе выполнения комплексных кадастровых работ			Метод определения координат	Формулы, примененные для расчета средней квадратической погрешности определения координат характерных точек (Mt), м, с подставленными в такие формулы значениями и итоговые (вычисленные) значения Mt, м	
	координаты, м		Радиус, м	координаты, м				Радиус, м
	X	Y	R	X	Y			R
1	2	3	4	5	6	7	8	9
н21460	—	—	—	574 751,51	3 242 655,18	—	—	—
н21470	—	—	—	574 760,65	3 242 662,41	—		
н21480	—	—	—	574 754,08	3 242 670,71	—		
н21490	—	—	—	574 744,94	3 242 663,48	—		

1	2	3	4	5	6	7	8	9
н21500	—	—	—	574 209,60	3 242 211,44	—	—	—
н21510	—	—	—	574 202,02	3 242 204,11	—		
н21520	—	—	—	574 209,10	3 242 196,79	—		
н21530	—	—	—	574 216,68	3 242 204,12	—		
н21500	—	—	—	574 209,60	3 242 211,44	—		

2. Сведения о характеристиках объекта недвижимости с кадастровым номером 80:02:010101:316 :

№ п/п	Наименование характеристики	Значение характеристики
1	2	3
1.	Вид объекта недвижимости	Здание
2.	Ранее присвоенный государственный учетный номер (инвентарный) здания, сооружения, объекта незавершенного строительства	—
3.	Кадастровый номер земельного участка (земельных участков), в границах которого (которых) расположены здание, сооружение, объект незавершенного строительства	80:02:010101:247
4.	Уникальный учетный номер кадастрового квартала, в границах которого расположены здание, сооружение, объект незавершенного строительства	75:34:010101
5.	Адрес здания, сооружения, объекта незавершенного строительства	—
5.1.	Сведения о местоположении здания, сооружения, объекта незавершенного строительства (при отсутствии адреса) в структурированном в соответствии с федеральной информационной адресной системой виде	Российская Федерация, Забайкальский край, Могойтуйский р-н, Могойтуй пгт, Бальжимы Доржиевой ул, д 42
5.2.	Дополнительные сведения о местоположении	—
6.	Иные сведения	—

3. Пояснения к сведениям об объекте недвижимости с кадастровым номером 80:02:010101:316 :

1.	—
----	---

1. Сведения о характерных точках контура объекта недвижимости с кадастровым номером 80:02:010101:317 :

Система координат		МСК-75, зона 3					Зона № <u>3</u>	
Обозначение характерных точек границ	Содержатся в Едином государственном реестре недвижимости			Определены в ходе выполнения комплексных кадастровых работ			Метод определения координат	Формулы, примененные для расчета средней квадратической погрешности определения координат характерных точек (Mt), м, с подставленными в такие формулы значениями и итоговые (вычисленные) значения Mt, м
	координаты, м		Радиус, м	координаты, м		Радиус, м		
	X	Y	R	X	Y	R		
1	2	3	4	5	6	7	8	9
н21540	—	—	—	574 309,01	3 242 257,47	—	—	—
н21550	—	—	—	574 299,89	3 242 249,22	—		
н21560	—	—	—	574 305,48	3 242 243,05	—		
н21570	—	—	—	574 314,60	3 242 251,30	—		
н21540	—	—	—	574 309,01	3 242 257,47	—		

2. Сведения о характеристиках объекта недвижимости с кадастровым номером 80:02:010101:317 :

№ п/п	Наименование характеристики	Значение характеристики
1	2	3
1.	Вид объекта недвижимости	Здание
2.	Ранее присвоенный государственный учетный номер (инвентарный) здания, сооружения, объекта незавершенного строительства	—
3.	Кадастровый номер земельного участка (земельных участков), в границах которого (которых) расположены здание, сооружение, объект незавершенного строительства	80:02:010101:228
4.	Уникальный учетный номер кадастрового квартала, в границах которого расположены здание, сооружение, объект незавершенного строительства	75:34:010101
5.	Адрес здания, сооружения, объекта незавершенного строительства	—
5.1.	Сведения о местоположении здания, сооружения, объекта незавершенного строительства (при отсутствии адреса) в структурированном в соответствии с федеральной информационной адресной системой виде	Российская Федерация, Забайкальский край, Могойтуйский р-н, Могойтуй пгт, Бальжимы Доржиевой ул, д 47
5.2.	Дополнительные сведения о местоположении	—

1	2	3
6.	Иные сведения	—

3. Пояснения к сведениям об объекте недвижимости с кадастровым номером 80:02:010101:317 :

1.	—
----	---

1. Сведения о характерных точках контура объекта недвижимости с кадастровым номером 80:02:010101:318 :

Система координат	<u>МСК-75, зона 3</u>	Зона № <u>3</u>
-------------------	-----------------------	-----------------

Обозначение характерных точек границ	Содержатся в Едином государственном реестре недвижимости			Определены в ходе выполнения комплексных кадастровых работ			Метод определения координат	Формулы, примененные для расчета средней квадратической погрешности определения координат характерных точек (Mt), м, с подставленными в такие формулы значениями и итоговые (вычисленные) значения Mt, м
	координаты, м		Радиус, м	координаты, м		Радиус, м		
	X	Y	R	X	Y	R		
1	2	3	4	5	6	7	8	9
н21580	—	—	—	574 635,37	3 242 575,05	—	—	—
н21590	—	—	—	574 643,43	3 242 582,19	—		
н21600	—	—	—	574 637,97	3 242 588,36	—		
н21610	—	—	—	574 629,91	3 242 581,22	—		
н21580	—	—	—	574 635,37	3 242 575,05	—		

2. Сведения о характеристиках объекта недвижимости с кадастровым номером 80:02:010101:318 :

№ п/п	Наименование характеристики	Значение характеристики
1	2	3
1.	Вид объекта недвижимости	Здание
2.	Ранее присвоенный государственный учетный номер (инвентарный) здания, сооружения, объекта незавершенного строительства	—
3.	Кадастровый номер земельного участка (земельных участков), в границах которого (которых) расположены здание, сооружение, объект незавершенного строительства	80:02:010101:254
4.	Уникальный учетный номер кадастрового квартала, в границах которого расположены здание, сооружение, объект незавершенного строительства	75:34:010101

1	2	3
5.	Адрес здания, сооружения, объекта незавершенного строительства	—
5.1.	Сведения о местоположении здания, сооружения, объекта незавершенного строительства (при отсутствии адреса) в структурированном в соответствии с федеральной информационной адресной системой виде	Российская Федерация, Забайкальский край, Могойтуйский р-н, Могойтуй пгт, Бальжимы Доржиевой ул, д 74
5.2.	Дополнительные сведения о местоположении	—
6.	Иные сведения	—

3. Пояснения к сведениям об объекте недвижимости с кадастровым номером 80:02:010101:318 :

1.	—
----	---

1. Сведения о характерных точках контура объекта недвижимости с кадастровым номером 80:02:010101:319 :

Система координат	<u>МСК-75, зона 3</u>	Зона №	<u>3</u>
-------------------	-----------------------	--------	----------

Обозначение характерных точек границ	Содержатся в Едином государственном реестре недвижимости			Определены в ходе выполнения комплексных кадастровых работ			Метод определения координат	Формулы, примененные для расчета средней квадратической погрешности определения координат характерных точек (Mt), м, с подставленными в такие формулы значениями и итоговые (вычисленные) значения Mt, м
	координаты, м		Радиус, м	координаты, м		Радиус, м		
	X	Y	R	X	Y	R		
1	2	3	4	5	6	7	8	9
н21620	—	—	—	574 303,63	3 242 299,46	—	—	—
н21630	—	—	—	574 312,06	3 242 292,35	—		
н21640	—	—	—	574 317,27	3 242 298,53	—		
н21650	—	—	—	574 308,84	3 242 305,64	—		
н21620	—	—	—	574 303,63	3 242 299,46	—		

2. Сведения о характеристиках объекта недвижимости с кадастровым номером 80:02:010101:319 :

№ п/п	Наименование характеристики	Значение характеристики
1	2	3
1.	Вид объекта недвижимости	Здание
2.	Ранее присвоенный государственный учетный номер (инвентарный) здания, сооружения, объекта незавершенного строительства	—

1	2	3
3.	Кадастровый номер земельного участка (земельных участков), в границах которого (которых) расположены здание, сооружение, объект незавершенного строительства	80:02:010101:116
4.	Уникальный учетный номер кадастрового квартала, в границах которого расположены здание, сооружение, объект незавершенного строительства	75:34:010101
5.	Адрес здания, сооружения, объекта незавершенного строительства	—
5.1.	Сведения о местоположении здания, сооружения, объекта незавершенного строительства (при отсутствии адреса) в структурированном в соответствии с федеральной информационной адресной системой виде	Российская Федерация, Забайкальский край, Могойтуйский р-н, Могойтуй пгт, Бальжимы Доржиевой ул, д 50
5.2.	Дополнительные сведения о местоположении	—
6.	Иные сведения	—

3. Пояснения к сведениям об объекте недвижимости с кадастровым номером 80:02:010101:319 :

1.	—
----	---

1. Сведения о характерных точках контура объекта недвижимости с кадастровым номером 80:02:010101:320 :

Система координат МСК-75, зона 3 Зона № 3

Обозначение характерных точек границ	Содержатся в Едином государственном реестре недвижимости			Определены в ходе выполнения комплексных кадастровых работ			Метод определения координат	Формулы, примененные для расчета средней квадратической погрешности определения координат характерных точек (Mt), м, с подставленными в такие формулы значениями и итоговые (вычисленные) значения Mt, м
	координаты, м		Радиус, м	координаты, м		Радиус, м		
	X	Y	R	X	Y	R		
1	2	3	4	5	6	7	8	9
н21660	—	—	—	573 824,98	3 241 835,54	—	—	—
н21670	—	—	—	573 818,49	3 241 842,14	—		
н21680	—	—	—	573 813,17	3 241 836,91	—		
н21690	—	—	—	573 819,66	3 241 830,31	—		
н21660	—	—	—	573 824,98	3 241 835,54	—		

2. Сведения о характеристиках объекта недвижимости с кадастровым номером 80:02:010101:320 :

№ п/п	Наименование характеристики	Значение характеристики
-------	-----------------------------	-------------------------

1	2	3
1.	Вид объекта недвижимости	Здание
2.	Ранее присвоенный государственный учетный номер (инвентарный) здания, сооружения, объекта незавершенного строительства	—
3.	Кадастровый номер земельного участка (земельных участков), в границах которого (которых) расположены здание, сооружение, объект незавершенного строительства	80:02:010101:733
4.	Уникальный учетный номер кадастрового квартала, в границах которого расположены здание, сооружение, объект незавершенного строительства	75:34:010101
5.	Адрес здания, сооружения, объекта незавершенного строительства	—
5.1.	Сведения о местоположении здания, сооружения, объекта незавершенного строительства (при отсутствии адреса) в структурированном в соответствии с федеральной информационной адресной системой виде	Российская Федерация, Забайкальский край, Могойтуйский р-н, Могойтуй пгт, Бальжимы Доржиевой ул, д 14
5.2.	Дополнительные сведения о местоположении	—
6.	Иные сведения	—

3. Пояснения к сведениям об объекте недвижимости с кадастровым номером 80:02:010101:320 :

1. —

1. Сведения о характерных точках контура объекта недвижимости с кадастровым номером 80:02:010101:322 :

Система координат МСК-75, зона 3 Зона № 3

Обозначение характерных точек границ	Содержатся в Едином государственном реестре недвижимости			Определены в ходе выполнения комплексных кадастровых работ			Метод определения координат	Формулы, примененные для расчета средней квадратической погрешности определения координат характерных точек (Mt), м, с подставленными в такие формулы значениями и итоговые (вычисленные) значения Mt, м
	координаты, м		Радиус, м	координаты, м		Радиус, м		
	X	Y	R	X	Y	R		
1	2	3	4	5	6	7	8	9
н17490	—	—	—	574 502,61	3 242 742,17	—	—	—
н17480	—	—	—	574 509,37	3 242 747,40	—		
н17560	—	—	—	574 513,87	3 242 741,59	—		
н17570	—	—	—	574 515,20	3 242 742,58	—		

1	2	3	4	5	6	7	8	9
н17530	—	—	—	574 517,60	3 242 739,46	—	—	—
н17590	—	—	—	574 509,53	3 242 733,22	—		
н17490	—	—	—	574 502,61	3 242 742,17	—		

2. Сведения о характеристиках объекта недвижимости с кадастровым номером 80:02:010101:322 :

№ п/п	Наименование характеристики	Значение характеристики
1	2	3
1.	Вид объекта недвижимости	Здание
2.	Ранее присвоенный государственный учетный номер (инвентарный) здания, сооружения, объекта незавершенного строительства	—
3.	Кадастровый номер земельного участка (земельных участков), в границах которого (которых) расположены здание, сооружение, объект незавершенного строительства	80:02:010101:813
4.	Уникальный учетный номер кадастрового квартала, в границах которого расположены здание, сооружение, объект незавершенного строительства	75:34:010101
5.	Адрес здания, сооружения, объекта незавершенного строительства	—
5.1.	Сведения о местоположении здания, сооружения, объекта незавершенного строительства (при отсутствии адреса) в структурированном в соответствии с федеральной информационной адресной системой виде	Российская Федерация, Забайкальский край, Могойтуйский р-н, Могойтуй пгт, Дагбацыренова ул, д 66
5.2.	Дополнительные сведения о местоположении	—
6.	Иные сведения	—

3. Пояснения к сведениям об объекте недвижимости с кадастровым номером 80:02:010101:322 :

1.	—
----	---

1. Сведения о характерных точках контура объекта недвижимости с кадастровым номером 80:02:010101:323 :

Система координат <u>МСК-75, зона 3</u>							Зона № <u>3</u>	
Обозначение характерных точек границ	Содержатся в Едином государственном реестре недвижимости			Определены в ходе выполнения комплексных кадастровых работ			Метод определения координат	Формулы, примененные для расчета средней квадратической погрешности определения координат характерных точек (Mt), м, с подставленными в такие формулы значениями и итоговые (вычисленные) значения Mt, м
	координаты, м		Радиус, м	координаты, м		Радиус, м		
	X	Y	R	X	Y	R		
1	2	3	4	5	6	7	8	9
—	—	—	—	—	—	—	—	—
—	—	—	—	—	—	—		
н17670	—	—	—	574 544,62	3 242 764,93	—		
н17660	—	—	—	574 547,84	3 242 760,87	—		
н17630	—	—	—	574 538,59	3 242 753,74	—		
н17620	—	—	—	574 530,61	3 242 763,94	—		
—	—	—	—	—	—	—		

2. Сведения о характеристиках объекта недвижимости с кадастровым номером 80:02:010101:323 :

№ п/п	Наименование характеристики	Значение характеристики
1	2	3
1.	Вид объекта недвижимости	Здание
2.	Ранее присвоенный государственный учетный номер (инвентарный) здания, сооружения, объекта незавершенного строительства	—
3.	Кадастровый номер земельного участка (земельных участков), в границах которого (которых) расположены здание, сооружение, объект незавершенного строительства	80:02:010101:526
4.	Уникальный учетный номер кадастрового квартала, в границах которого расположены здание, сооружение, объект незавершенного строительства	75:34:010101

1	2	3
5.	Адрес здания, сооружения, объекта незавершенного строительства	—
5.1.	Сведения о местоположении здания, сооружения, объекта незавершенного строительства (при отсутствии адреса) в структурированном в соответствии с федеральной информационной адресной системой виде	Российская Федерация, Забайкальский край, Могойтуйский р-н, Могойтуй пгт, Дагбацыренова ул, д 68
5.2.	Дополнительные сведения о местоположении	—
6.	Иные сведения	—

3. Пояснения к сведениям об объекте недвижимости с кадастровым номером 80:02:010101:323 :

1.	—
----	---

1. Сведения о характерных точках контура объекта недвижимости с кадастровым номером 80:02:010101:325 :

Система координат	<u>МСК-75, зона 3</u>	Зона №	<u>3</u>
-------------------	-----------------------	--------	----------

Обозначение характерных точек границ	Содержатся в Едином государственном реестре недвижимости			Определены в ходе выполнения комплексных кадастровых работ			Метод определения координат	Формулы, примененные для расчета средней квадратической погрешности определения координат характерных точек (Mt), м, с подставленными в такие формулы значениями и итоговые (вычисленные) значения Mt, м
	координаты, м		Радиус, м	координаты, м		Радиус, м		
	X	Y	R	X	Y	R		
1	2	3	4	5	6	7	8	9
н17700	—	—	—	574 881,59	3 242 981,23	—	—	—
н17710	—	—	—	574 877,17	3 242 986,61	—		
н17720	—	—	—	574 870,83	3 242 981,40	—		
н17730	—	—	—	574 875,25	3 242 976,02	—		
н17700	—	—	—	574 881,59	3 242 981,23	—		

2. Сведения о характеристиках объекта недвижимости с кадастровым номером 80:02:010101:325 :

№ п/п	Наименование характеристики	Значение характеристики
1	2	3
1.	Вид объекта недвижимости	Здание
2.	Ранее присвоенный государственный учетный номер (инвентарный) здания, сооружения, объекта незавершенного строительства	—

1	2	3
3.	Кадастровый номер земельного участка (земельных участков), в границах которого (которых) расположены здание, сооружение, объект незавершенного строительства	80:02:010101:69
4.	Уникальный учетный номер кадастрового квартала, в границах которого расположены здание, сооружение, объект незавершенного строительства	75:34:010101
5.	Адрес здания, сооружения, объекта незавершенного строительства	—
5.1.	Сведения о местоположении здания, сооружения, объекта незавершенного строительства (при отсутствии адреса) в структурированном в соответствии с федеральной информационной адресной системой виде	Российская Федерация, Забайкальский край, Могойтуйский р-н, Могойтуй пгт, Дагбацыренова ул, д 99
5.2.	Дополнительные сведения о местоположении	—
6.	Иные сведения	—

3. Пояснения к сведениям об объекте недвижимости с кадастровым номером 80:02:010101:325 :

1.	—
----	---

1. Сведения о характерных точках контура объекта недвижимости с кадастровым номером 80:02:010101:326 :

Система координат МСК-75, зона 3 Зона № 3

Обозначение характерных точек границ	Содержатся в Едином государственном реестре недвижимости			Определены в ходе выполнения комплексных кадастровых работ			Метод определения координат	Формулы, примененные для расчета средней квадратической погрешности определения координат характерных точек (Mt), м, с подставленными в такие формулы значениями и итоговые (вычисленные) значения Mt, м
	координаты, м		Радиус, м	координаты, м		Радиус, м		
	X	Y	R	X	Y	R		
1	2	3	4	5	6	7	8	9
н17860	—	—	—	574 796,86	3 242 909,97	—	—	—
н17870	—	—	—	574 804,10	3 242 915,37	—		
н17880	—	—	—	574 798,61	3 242 922,73	—		
н17890	—	—	—	574 791,37	3 242 917,33	—		
н17860	—	—	—	574 796,86	3 242 909,97	—		

2. Сведения о характеристиках объекта недвижимости с кадастровым номером 80:02:010101:326 :

№ п/п	Наименование характеристики	Значение характеристики
-------	-----------------------------	-------------------------

1	2	3
1.	Вид объекта недвижимости	Здание
2.	Ранее присвоенный государственный учетный номер (инвентарный) здания, сооружения, объекта незавершенного строительства	—
3.	Кадастровый номер земельного участка (земельных участков), в границах которого (которых) расположены здание, сооружение, объект незавершенного строительства	80:02:010101:121
4.	Уникальный учетный номер кадастрового квартала, в границах которого расположены здание, сооружение, объект незавершенного строительства	75:34:010101
5.	Адрес здания, сооружения, объекта незавершенного строительства	—
5.1.	Сведения о местоположении здания, сооружения, объекта незавершенного строительства (при отсутствии адреса) в структурированном в соответствии с федеральной информационной адресной системой виде	Российская Федерация, Забайкальский край, Могойтуйский р-н, Могойтуй пгт, Дагбацыренова ул, д 93
5.2.	Дополнительные сведения о местоположении	—
6.	Иные сведения	—

3. Пояснения к сведениям об объекте недвижимости с кадастровым номером 80:02:010101:326 :

1. —

1. Сведения о характерных точках контура объекта недвижимости с кадастровым номером 80:02:010101:327 :

Система координат МСК-75, зона 3 Зона № 3

Обозначение характерных точек границ	Содержатся в Едином государственном реестре недвижимости			Определены в ходе выполнения комплексных кадастровых работ			Метод определения координат	Формулы, примененные для расчета средней квадратической погрешности определения координат характерных точек (Mt), м, с подставленными в такие формулы значениями и итоговые (вычисленные) значения Mt, м
	координаты, м		Радиус, м	координаты, м		Радиус, м		
	X	Y	R	X	Y	R		
1	2	3	4	5	6	7	8	9
н18140	—	—	—	574 632,23	3 242 790,46	—	—	—
н18130	—	—	—	574 638,19	3 242 782,85	—		
н18180	—	—	—	574 631,23	3 242 777,47	—		
н18170	—	—	—	574 628,79	3 242 780,61	—		

1	2	3	4	5	6	7	8	9
н18230	—	—	—	574 630,73	3 242 782,12	—	—	—
н18240	—	—	—	574 627,26	3 242 786,56	—		
н18140	—	—	—	574 632,23	3 242 790,46	—		

2. Сведения о характеристиках объекта недвижимости с кадастровым номером 80:02:010101:327 :

№ п/п	Наименование характеристики	Значение характеристики
1	2	3
1.	Вид объекта недвижимости	Здание
2.	Ранее присвоенный государственный учетный номер (инвентарный) здания, сооружения, объекта незавершенного строительства	—
3.	Кадастровый номер земельного участка (земельных участков), в границах которого (которых) расположены здание, сооружение, объект незавершенного строительства	80:02:010101:523
4.	Уникальный учетный номер кадастрового квартала, в границах которого расположены здание, сооружение, объект незавершенного строительства	75:34:010101
5.	Адрес здания, сооружения, объекта незавершенного строительства	—
5.1.	Сведения о местоположении здания, сооружения, объекта незавершенного строительства (при отсутствии адреса) в структурированном в соответствии с федеральной информационной адресной системой виде	Российская Федерация, Забайкальский край, Могойтуйский р-н, Могойтуй пгт, Дагбацыренова ул, д 81
5.2.	Дополнительные сведения о местоположении	—
6.	Иные сведения	—

3. Пояснения к сведениям об объекте недвижимости с кадастровым номером 80:02:010101:327 :

1.	—
----	---

1. Сведения о характерных точках контура объекта недвижимости с кадастровым номером 80:02:010101:328 :

Система координат		МСК-75, зона 3					Зона № <u>3</u>	
Обозначение характерных точек границ	Содержатся в Едином государственном реестре недвижимости			Определены в ходе выполнения комплексных кадастровых работ			Метод определения координат	Формулы, примененные для расчета средней квадратической погрешности определения координат характерных точек (Mt), м, с подставленными в такие формулы значениями и итоговые (вычисленные) значения Mt, м
	координаты, м		Радиус, м	координаты, м		Радиус, м		
	X	Y	R	X	Y	R		
1	2	3	4	5	6	7	8	9
—	—	—	—	—	—	—	—	—
—	—	—	—	—	—	—		
н18300	—	—	—	574 394,16	3 242 603,47	—		
н18290	—	—	—	574 397,24	3 242 599,58	—		
—	—	—	—	—	—	—		
н18260	—	—	—	574 396,80	3 242 596,01	—		
н18250	—	—	—	574 390,02	3 242 590,93	—		
—	—	—	—	—	—	—		
—	—	—	—	—	—	—		
—	—	—	—	—	—	—		

2. Сведения о характеристиках объекта недвижимости с кадастровым номером 80:02:010101:328 :

№ п/п	Наименование характеристики	Значение характеристики
1	2	3
1.	Вид объекта недвижимости	Здание
2.	Ранее присвоенный государственный учетный номер (инвентарный) здания, сооружения, объекта незавершенного строительства	—
3.	Кадастровый номер земельного участка (земельных участков), в границах которого (которых) расположены здание, сооружение, объект незавершенного строительства	80:02:010101:26
4.	Уникальный учетный номер кадастрового квартала, в границах которого расположены здание, сооружение, объект незавершенного строительства	75:34:010101

1	2	3
5.	Адрес здания, сооружения, объекта незавершенного строительства	—
5.1.	Сведения о местоположении здания, сооружения, объекта незавершенного строительства (при отсутствии адреса) в структурированном в соответствии с федеральной информационной адресной системой виде	Российская Федерация, Забайкальский край, Могойтуйский р-н, Могойтуй пгт, Дагбацыренова ул, д 65
5.2.	Дополнительные сведения о местоположении	—
6.	Иные сведения	—

3. Пояснения к сведениям об объекте недвижимости с кадастровым номером 80:02:010101:328 :

1.	—
----	---

1. Сведения о характерных точках контура объекта недвижимости с кадастровым номером 80:02:010101:330 :

Система координат МСК-75, зона 3 Зона № 3

Обозначение характерных точек границ	Содержатся в Едином государственном реестре недвижимости			Определены в ходе выполнения комплексных кадастровых работ			Метод определения координат	Формулы, примененные для расчета средней квадратической погрешности определения координат характерных точек (Mt), м, с подставленными в такие формулы значениями и итоговые (вычисленные) значения Mt, м
	координаты, м		Радиус, м	координаты, м		Радиус, м		
	X	Y	R	X	Y	R		
1	2	3	4	5	6	7	8	9
н18450	—	—	—	574 106,79	3 242 365,60	—	—	—
н18460	—	—	—	574 107,05	3 242 365,32	—		
н18420	—	—	—	574 108,20	3 242 366,40	—		
н18410	—	—	—	574 110,66	3 242 363,77	—		
н18470	—	—	—	574 109,48	3 242 362,67	—		
н18380	—	—	—	574 111,06	3 242 360,95	—		
н18370	—	—	—	574 105,60	3 242 355,94	—		
н18480	—	—	—	574 101,33	3 242 360,59	—		
н18450	—	—	—	574 106,79	3 242 365,60	—		

2. Сведения о характеристиках объекта недвижимости с кадастровым номером 80:02:010101:330 :

№ п/п	Наименование характеристики	Значение характеристики
1	2	3

1	2	3
1.	Вид объекта недвижимости	Здание
2.	Ранее присвоенный государственный учетный номер (инвентарный) здания, сооружения, объекта незавершенного строительства	—
3.	Кадастровый номер земельного участка (земельных участков), в границах которого (которых) расположены здание, сооружение, объект незавершенного строительства	80:02:010101:729
4.	Уникальный учетный номер кадастрового квартала, в границах которого расположены здание, сооружение, объект незавершенного строительства	75:34:010101
5.	Адрес здания, сооружения, объекта незавершенного строительства	край Забайкальский, р-н Могойтуйский, пгт Могойтуй, ул Дагбацыренова, 41
5.1.	Сведения о местоположении здания, сооружения, объекта незавершенного строительства (при отсутствии адреса) в структурированном в соответствии с федеральной информационной адресной системой виде	—
5.2.	Дополнительные сведения о местоположении	—
6.	Иные сведения	—

3. Пояснения к сведениям об объекте недвижимости с кадастровым номером 80:02:010101:330 :

1. —

1. Сведения о характерных точках контура объекта недвижимости с кадастровым номером 80:02:010101:331 :

Система координат МСК-75, зона 3 Зона № 3

Обозначение характерных точек границ	Содержатся в Едином государственном реестре недвижимости			Определены в ходе выполнения комплексных кадастровых работ			Метод определения координат	Формулы, примененные для расчета средней квадратической погрешности определения координат характерных точек (Mt), м, с подставленными в такие формулы значениями и итоговые (вычисленные) значения Mt, м
	координаты, м		Радиус, м	координаты, м		Радиус, м		
	X	Y	R	X	Y	R		
1	2	3	4	5	6	7	8	9
н24870	—	—	—	574 493,52	3 242 811,73	—	—	—
н24880	—	—	—	574 498,83	3 242 804,82	—		
н24890	—	—	—	574 505,46	3 242 809,91	—		
н24900	—	—	—	574 500,15	3 242 816,82	—		

1	2	3	4	5	6	7	8	9
н18490	—	—	—	574 015,65	3 242 237,81	—	—	—
н18500	—	—	—	574 021,45	3 242 243,32	—		
н18510	—	—	—	574 016,38	3 242 248,65	—		
н18520	—	—	—	574 010,58	3 242 243,14	—		
н18490	—	—	—	574 015,65	3 242 237,81	—		

2. Сведения о характеристиках объекта недвижимости с кадастровым номером 80:02:010101:333 :

№ п/п	Наименование характеристики	Значение характеристики
1	2	3
1.	Вид объекта недвижимости	Здание
2.	Ранее присвоенный государственный учетный номер (инвентарный) здания, сооружения, объекта незавершенного строительства	—
3.	Кадастровый номер земельного участка (земельных участков), в границах которого (которых) расположены здание, сооружение, объект незавершенного строительства	—
4.	Уникальный учетный номер кадастрового квартала, в границах которого расположены здание, сооружение, объект незавершенного строительства	75:34:010101
5.	Адрес здания, сооружения, объекта незавершенного строительства	—
5.1.	Сведения о местоположении здания, сооружения, объекта незавершенного строительства (при отсутствии адреса) в структурированном в соответствии с федеральной информационной адресной системой виде	Российская Федерация, Забайкальский край, Могойтуйский р-н, Могойтуй пгт, Дагбацыренова ул, д 35
5.2.	Дополнительные сведения о местоположении	—
6.	Иные сведения	—

3. Пояснения к сведениям об объекте недвижимости с кадастровым номером 80:02:010101:333 :

1.	—
----	---

1. Сведения о характерных точках контура объекта недвижимости с кадастровым номером 80:02:010101:334 :

Система координат		МСК-75, зона 3					Зона № <u>3</u>	
Обозначение характерных точек границ	Содержатся в Едином государственном реестре недвижимости			Определены в ходе выполнения комплексных кадастровых работ			Метод определения координат	Формулы, примененные для расчета средней квадратической погрешности определения координат характерных точек (Mt), м, с подставленными в такие формулы значениями и итоговые (вычисленные) значения Mt, м
	координаты, м		Радиус, м	координаты, м		Радиус, м		
	X	Y	R	X	Y	R		
1	2	3	4	5	6	7	8	9
н18550	—	—	—	574 260,92	3 242 508,43	—	—	—
н18610	—	—	—	574 265,36	3 242 503,42	—		
н18580	—	—	—	574 267,00	3 242 504,92	—		
н18570	—	—	—	574 270,03	3 242 501,62	—		
н18640	—	—	—	574 261,29	3 242 493,85	—		
н18560	—	—	—	574 253,89	3 242 502,20	—		
н18550	—	—	—	574 260,92	3 242 508,43	—		

2. Сведения о характеристиках объекта недвижимости с кадастровым номером 80:02:010101:334 :

№ п/п	Наименование характеристики	Значение характеристики
1	2	3
1.	Вид объекта недвижимости	Здание
2.	Ранее присвоенный государственный учетный номер (инвентарный) здания, сооружения, объекта незавершенного строительства	—
3.	Кадастровый номер земельного участка (земельных участков), в границах которого (которых) расположены здание, сооружение, объект незавершенного строительства	80:02:010101:61
4.	Уникальный учетный номер кадастрового квартала, в границах которого расположены здание, сооружение, объект незавершенного строительства	75:34:010101

1	2	3
5.	Адрес здания, сооружения, объекта незавершенного строительства	—
5.1.	Сведения о местоположении здания, сооружения, объекта незавершенного строительства (при отсутствии адреса) в структурированном в соответствии с федеральной информационной адресной системой виде	Российская Федерация, Забайкальский край, Могойтуйский р-н, Могойтуй пгт, Дагбацыренова ул, д 57
5.2.	Дополнительные сведения о местоположении	—
6.	Иные сведения	—

3. Пояснения к сведениям об объекте недвижимости с кадастровым номером 80:02:010101:334 :

1.	—
----	---

1. Сведения о характерных точках контура объекта недвижимости с кадастровым номером 80:02:010101:335 :

Система координат	<u>МСК-75, зона 3</u>	Зона №	<u>3</u>
-------------------	-----------------------	--------	----------

Обозначение характерных точек границ	Содержатся в Едином государственном реестре недвижимости			Определены в ходе выполнения комплексных кадастровых работ			Метод определения координат	Формулы, примененные для расчета средней квадратической погрешности определения координат характерных точек (Mt), м, с подставленными в такие формулы значениями и итоговые (вычисленные) значения Mt, м
	координаты, м		Радиус, м	координаты, м		Радиус, м		
	X	Y	R	X	Y	R		
1	2	3	4	5	6	7	8	9
н24990	—	—	—	574 604,60	3 242 880,89	—	—	—
н25000	—	—	—	574 597,04	3 242 890,79	—		
н25010	—	—	—	574 590,29	3 242 885,64	—		
н25020	—	—	—	574 597,85	3 242 875,74	—		
н24990	—	—	—	574 604,60	3 242 880,89	—		

2. Сведения о характеристиках объекта недвижимости с кадастровым номером 80:02:010101:335 :

№ п/п	Наименование характеристики	Значение характеристики
1	2	3
1.	Вид объекта недвижимости	Здание
2.	Ранее присвоенный государственный учетный номер (инвентарный) здания, сооружения, объекта незавершенного строительства	—

1	2	3
3.	Кадастровый номер земельного участка (земельных участков), в границах которого (которых) расположены здание, сооружение, объект незавершенного строительства	80:02:010101:522
4.	Уникальный учетный номер кадастрового квартала, в границах которого расположены здание, сооружение, объект незавершенного строительства	75:34:010101
5.	Адрес здания, сооружения, объекта незавершенного строительства	—
5.1.	Сведения о местоположении здания, сооружения, объекта незавершенного строительства (при отсутствии адреса) в структурированном в соответствии с федеральной информационной адресной системой виде	Российская Федерация, Забайкальский край, Могойтуйский р-н, Могойтуй пгт, Ушарбайская ул, д 79
5.2.	Дополнительные сведения о местоположении	—
6.	Иные сведения	—

3. Пояснения к сведениям об объекте недвижимости с кадастровым номером 80:02:010101:335 :

1.	—
----	---

1. Сведения о характерных точках контура объекта недвижимости с кадастровым номером 80:02:010101:435 :

Система координат МСК-75, зона 3 Зона № 3

Обозначение характерных точек границ	Содержатся в Едином государственном реестре недвижимости			Определены в ходе выполнения комплексных кадастровых работ			Метод определения координат	Формулы, примененные для расчета средней квадратической погрешности определения координат характерных точек (Mt), м, с подставленными в такие формулы значениями и итоговые (вычисленные) значения Mt, м
	координаты, м		Радиус, м	координаты, м		Радиус, м		
	X	Y	R	X	Y	R		
1	2	3	4	5	6	7	8	9
н23790	—	—	—	574 076,05	3 241 902,62	—	—	—
н23800	—	—	—	574 082,69	3 241 908,92	—		
н23720	—	—	—	574 088,81	3 241 902,47	—		
н23710	—	—	—	574 082,17	3 241 896,17	—		
н23810	—	—	—	574 080,18	3 241 898,27	—		
н23820	—	—	—	574 078,56	3 241 896,72	—		
н23830	—	—	—	574 074,43	3 241 901,08	—		

1	2	3	4	5	6	7	8	9
н23850	—	—	—	574 584,93	3 242 381,76	—	—	—
н23840	—	—	—	574 593,66	3 242 372,46	—		
н23920	—	—	—	574 587,39	3 242 366,58	—		
н23930	—	—	—	574 589,55	3 242 364,31	—		
н23910	—	—	—	574 586,77	3 242 361,66	—		
н23900	—	—	—	574 581,25	3 242 367,45	—		
н23940	—	—	—	574 583,46	3 242 369,55	—		
н23950	—	—	—	574 578,06	3 242 375,31	—		
н23850	—	—	—	574 584,93	3 242 381,76	—		

2. Сведения о характеристиках объекта недвижимости с кадастровым номером 80:02:010101:436 :

№ п/п	Наименование характеристики	Значение характеристики
1	2	3
1.	Вид объекта недвижимости	Здание
2.	Ранее присвоенный государственный учетный номер (инвентарный) здания, сооружения, объекта незавершенного строительства	—
3.	Кадастровый номер земельного участка (земельных участков), в границах которого (которых) расположены здание, сооружение, объект незавершенного строительства	80:02:010101:142
4.	Уникальный учетный номер кадастрового квартала, в границах которого расположены здание, сооружение, объект незавершенного строительства	75:34:010101
5.	Адрес здания, сооружения, объекта незавершенного строительства	—
5.1.	Сведения о местоположении здания, сооружения, объекта незавершенного строительства (при отсутствии адреса) в структурированном в соответствии с федеральной информационной адресной системой виде	Российская Федерация, Забайкальский край, Могойтуйский р-н, Могойтуй пгт, Вековая ул, д 67
5.2.	Дополнительные сведения о местоположении	—
6.	Иные сведения	—

3. Пояснения к сведениям об объекте недвижимости с кадастровым номером 80:02:010101:436 :

1.	—
----	---

1. Сведения о характерных точках контура объекта недвижимости с кадастровым номером 80:02:010101:437 :

Система координат		МСК-75, зона 3					Зона № <u>3</u>	
Обозначение характерных точек границ	Содержатся в Едином государственном реестре недвижимости			Определены в ходе выполнения комплексных кадастровых работ			Метод определения координат	Формулы, примененные для расчета средней квадратической погрешности определения координат характерных точек (Mt), м, с подставленными в такие формулы значениями и итоговые (вычисленные) значения Mt, м
	координаты, м		Радиус, м	координаты, м		Радиус, м		
	X	Y	R	X	Y	R		
1	2	3	4	5	6	7	8	9
н21700	—	—	—	574 377,02	3 242 371,92	—	—	—
н21710	—	—	—	574 384,32	3 242 364,45	—		
н21720	—	—	—	574 390,54	3 242 370,53	—		
н21730	—	—	—	574 383,24	3 242 378,00	—		
н21700	—	—	—	574 377,02	3 242 371,92	—		

2. Сведения о характеристиках объекта недвижимости с кадастровым номером 80:02:010101:437 :

№ п/п	Наименование характеристики	Значение характеристики
1	2	3
1.	Вид объекта недвижимости	Здание
2.	Ранее присвоенный государственный учетный номер (инвентарный) здания, сооружения, объекта незавершенного строительства	—
3.	Кадастровый номер земельного участка (земельных участков), в границах которого (которых) расположены здание, сооружение, объект незавершенного строительства	80:02:010101:191
4.	Уникальный учетный номер кадастрового квартала, в границах которого расположены здание, сооружение, объект незавершенного строительства	75:34:010101
5.	Адрес здания, сооружения, объекта незавершенного строительства	—
5.1.	Сведения о местоположении здания, сооружения, объекта незавершенного строительства (при отсутствии адреса) в структурированном в соответствии с федеральной информационной адресной системой виде	Российская Федерация, Забайкальский край, Могойтуйский р-н, Могойтуй пгт, Бальжимы Доржиевой ул, д 56
5.2.	Дополнительные сведения о местоположении	—

1	2	3
6.	Иные сведения	—

3. Пояснения к сведениям об объекте недвижимости с кадастровым номером 80:02:010101:437 :

1.	—
----	---

1. Сведения о характерных точках контура объекта недвижимости с кадастровым номером 80:02:010101:438 :

Система координат	<u>МСК-75, зона 3</u>	Зона № <u>3</u>
-------------------	-----------------------	-----------------

Обозначение характерных точек границ	Содержатся в Едином государственном реестре недвижимости			Определены в ходе выполнения комплексных кадастровых работ			Метод определения координат	Формулы, примененные для расчета средней квадратической погрешности определения координат характерных точек (Mt), м, с подставленными в такие формулы значениями и итоговые (вычисленные) значения Mt, м
	координаты, м		Радиус, м	координаты, м		Радиус, м		
	X	Y	R	X	Y	R		
1	2	3	4	5	6	7	8	9
н21740	—	—	—	573 991,11	3 241 944,18	—	—	—
н21750	—	—	—	573 983,73	3 241 952,10	—		
н21760	—	—	—	573 977,15	3 241 945,97	—		
н21770	—	—	—	573 984,53	3 241 938,05	—		
н21740	—	—	—	573 991,11	3 241 944,18	—		

2. Сведения о характеристиках объекта недвижимости с кадастровым номером 80:02:010101:438 :

№ п/п	Наименование характеристики	Значение характеристики
1	2	3
1.	Вид объекта недвижимости	Здание
2.	Ранее присвоенный государственный учетный номер (инвентарный) здания, сооружения, объекта незавершенного строительства	—
3.	Кадастровый номер земельного участка (земельных участков), в границах которого (которых) расположены здание, сооружение, объект незавершенного строительства	80:02:010101:45
4.	Уникальный учетный номер кадастрового квартала, в границах которого расположены здание, сооружение, объект незавершенного строительства	75:34:010101

1	2	3
5.	Адрес здания, сооружения, объекта незавершенного строительства	—
5.1.	Сведения о местоположении здания, сооружения, объекта незавершенного строительства (при отсутствии адреса) в структурированном в соответствии с федеральной информационной адресной системой виде	Российская Федерация, Забайкальский край, Могойтуйский р-н, Могойтуй пгт, Бальжимы Доржиевой ул, д 23
5.2.	Дополнительные сведения о местоположении	—
6.	Иные сведения	—

3. Пояснения к сведениям об объекте недвижимости с кадастровым номером 80:02:010101:438 :

1.	—
----	---

1. Сведения о характерных точках контура объекта недвижимости с кадастровым номером 80:02:010101:449 :

Система координат	<u>МСК-75, зона 3</u>	Зона №	<u>3</u>
-------------------	-----------------------	--------	----------

Обозначение характерных точек границ	Содержатся в Едином государственном реестре недвижимости			Определены в ходе выполнения комплексных кадастровых работ			Метод определения координат	Формулы, примененные для расчета средней квадратической погрешности определения координат характерных точек (Mt), м, с подставленными в такие формулы значениями и итоговые (вычисленные) значения Mt, м
	координаты, м		Радиус, м	координаты, м		Радиус, м		
	X	Y	R	X	Y	R		
1	2	3	4	5	6	7	8	9
н20350	—	—	—	573 663,39	3 241 783,07	—	—	—
н20360	—	—	—	573 667,70	3 241 778,64	—		
н20370	—	—	—	573 669,11	3 241 779,99	—		
н20310	—	—	—	573 672,16	3 241 776,80	—		
н20300	—	—	—	573 664,62	3 241 769,64	—		
н20290	—	—	—	573 657,31	3 241 777,15	—		
н20350	—	—	—	573 663,39	3 241 783,07	—		

2. Сведения о характеристиках объекта недвижимости с кадастровым номером 80:02:010101:449 :

№ п/п	Наименование характеристики	Значение характеристики
1	2	3
1.	Вид объекта недвижимости	Здание

1	2	3
2.	Ранее присвоенный государственный учетный номер (инвентарный) здания, сооружения, объекта незавершенного строительства	—
3.	Кадастровый номер земельного участка (земельных участков), в границах которого (которых) расположены здание, сооружение, объект незавершенного строительства	80:02:010101:63
4.	Уникальный учетный номер кадастрового квартала, в границах которого расположены здание, сооружение, объект незавершенного строительства	75:34:010101
5.	Адрес здания, сооружения, объекта незавершенного строительства	—
5.1.	Сведения о местоположении здания, сооружения, объекта незавершенного строительства (при отсутствии адреса) в структурированном в соответствии с федеральной информационной адресной системой виде	Российская Федерация, Забайкальский край, Могойтуйский р-н, Могойтуй пгт, Парадовича ул, д 5
5.2.	Дополнительные сведения о местоположении	—
6.	Иные сведения	—

3. Пояснения к сведениям об объекте недвижимости с кадастровым номером 80:02:010101:449 :

1.	—
----	---

1. Сведения о характерных точках контура объекта недвижимости с кадастровым номером 80:02:010101:450 :

Система координат <u>МСК-75, зона 3</u>		Зона № <u>3</u>						
Обозначение характерных точек границ	Содержатся в Едином государственном реестре недвижимости		Определены в ходе выполнения комплексных кадастровых работ			Метод определения координат	Формулы, примененные для расчета средней квадратической погрешности определения координат характерных точек (Mt), м, с подставленными в такие формулы значениями и итоговые (вычисленные) значения Mt, м	
	координаты, м		координаты, м		Радиус, м			
	X	Y	X	Y	R			
1	2	3	4	5	6	7	8	9
н21780	—	—	—	573 841,11	3 241 814,67	—	—	—
н21790	—	—	—	573 848,00	3 241 807,21	—		
н21800	—	—	—	573 854,17	3 241 812,91	—		
н21810	—	—	—	573 847,28	3 241 820,37	—		

1	2	3	4	5	6	7	8	9
н21820	—	—	—	574 441,62	3 242 436,76	—	—	—
н21830	—	—	—	574 447,99	3 242 429,68	—		
н21840	—	—	—	574 453,74	3 242 434,86	—		
н21850	—	—	—	574 447,37	3 242 441,94	—		
н21820	—	—	—	574 441,62	3 242 436,76	—		

2. Сведения о характеристиках объекта недвижимости с кадастровым номером 80:02:010101:451 :

№ п/п	Наименование характеристики	Значение характеристики
1	2	3
1.	Вид объекта недвижимости	Здание
2.	Ранее присвоенный государственный учетный номер (инвентарный) здания, сооружения, объекта незавершенного строительства	—
3.	Кадастровый номер земельного участка (земельных участков), в границах которого (которых) расположены здание, сооружение, объект незавершенного строительства	80:02:010101:168
4.	Уникальный учетный номер кадастрового квартала, в границах которого расположены здание, сооружение, объект незавершенного строительства	75:34:010101
5.	Адрес здания, сооружения, объекта незавершенного строительства	—
5.1.	Сведения о местоположении здания, сооружения, объекта незавершенного строительства (при отсутствии адреса) в структурированном в соответствии с федеральной информационной адресной системой виде	Российская Федерация, Забайкальский край, Могойтуйский р-н, Могойтуй пгт, Бальжимы Доржиевой ул, д 62
5.2.	Дополнительные сведения о местоположении	—
6.	Иные сведения	—

3. Пояснения к сведениям об объекте недвижимости с кадастровым номером 80:02:010101:451 :

1.	—
----	---

1. Сведения о характерных точках контура объекта недвижимости с кадастровым номером 80:02:010101:467 :

Система координат		МСК-75, зона 3					Зона № <u>3</u>	
Обозначение характерных точек границ	Содержатся в Едином государственном реестре недвижимости			Определены в ходе выполнения комплексных кадастровых работ			Метод определения координат	Формулы, примененные для расчета средней квадратической погрешности определения координат характерных точек (Mt), м, с подставленными в такие формулы значениями и итоговые (вычисленные) значения Mt, м
	координаты, м		Радиус, м	координаты, м		Радиус, м		
	X	Y	R	X	Y	R		
1	2	3	4	5	6	7	8	9
н21860	—	—	—	573 729,32	3 241 697,43	—	—	—
н21870	—	—	—	573 735,27	3 241 703,26	—		
н21880	—	—	—	573 731,08	3 241 707,54	—		
н21890	—	—	—	573 725,13	3 241 701,71	—		
н21860	—	—	—	573 729,32	3 241 697,43	—		

2. Сведения о характеристиках объекта недвижимости с кадастровым номером 80:02:010101:467 :

№ п/п	Наименование характеристики	Значение характеристики
1	2	3
1.	Вид объекта недвижимости	Здание
2.	Ранее присвоенный государственный учетный номер (инвентарный) здания, сооружения, объекта незавершенного строительства	—
3.	Кадастровый номер земельного участка (земельных участков), в границах которого (которых) расположены здание, сооружение, объект незавершенного строительства	80:02:010101:217
4.	Уникальный учетный номер кадастрового квартала, в границах которого расположены здание, сооружение, объект незавершенного строительства	75:34:010101
5.	Адрес здания, сооружения, объекта незавершенного строительства	Забайкальский край, р-н Могойтуйский, пгт. Могойтуй, ул. Бальжимы Доржиевой, 5
5.1.	Сведения о местоположении здания, сооружения, объекта незавершенного строительства (при отсутствии адреса) в структурированном в соответствии с федеральной информационной адресной системой виде	—
5.2.	Дополнительные сведения о местоположении	—

1	2	3
6.	Иные сведения	—

3. Пояснения к сведениям об объекте недвижимости с кадастровым номером 80:02:010101:467 :

1.	—
----	---

1. Сведения о характерных точках контура объекта недвижимости с кадастровым номером 80:02:010101:468 :

Система координат МСК-75, зона 3 Зона № 3

Обозначение характерных точек границ	Содержатся в Едином государственном реестре недвижимости			Определены в ходе выполнения комплексных кадастровых работ			Метод определения координат	Формулы, примененные для расчета средней квадратической погрешности определения координат характерных точек (Mt), м, с подставленными в такие формулы значениями и итоговые (вычисленные) значения Mt, м
	координаты, м		Радиус, м	координаты, м		Радиус, м		
	X	Y	R	X	Y	R		
1	2	3	4	5	6	7	8	9
н21900	—	—	—	573 795,63	3 241 768,48	—	—	—
н21910	—	—	—	573 803,32	3 241 760,48	—		
н21920	—	—	—	573 810,21	3 241 767,10	—		
н21930	—	—	—	573 802,52	3 241 775,10	—		
н21900	—	—	—	573 795,63	3 241 768,48	—		

2. Сведения о характеристиках объекта недвижимости с кадастровым номером 80:02:010101:468 :

№ п/п	Наименование характеристики	Значение характеристики
1	2	3
1.	Вид объекта недвижимости	Здание
2.	Ранее присвоенный государственный учетный номер (инвентарный) здания, сооружения, объекта незавершенного строительства	—
3.	Кадастровый номер земельного участка (земельных участков), в границах которого (которых) расположены здание, сооружение, объект незавершенного строительства	80:02:010101:218
4.	Уникальный учетный номер кадастрового квартала, в границах которого расположены здание, сооружение, объект незавершенного строительства	75:34:010101

1	2	3
5.	Адрес здания, сооружения, объекта незавершенного строительства	—
5.1.	Сведения о местоположении здания, сооружения, объекта незавершенного строительства (при отсутствии адреса) в структурированном в соответствии с федеральной информационной адресной системой виде	Российская Федерация, Забайкальский край, Могойтуйский р-н, Могойтуй пгт, Бальжимы Доржиевой ул, д 9
5.2.	Дополнительные сведения о местоположении	—
6.	Иные сведения	—

3. Пояснения к сведениям об объекте недвижимости с кадастровым номером 80:02:010101:468 :

1.	—
----	---

1. Сведения о характерных точках контура объекта недвижимости с кадастровым номером 80:02:010101:469 :

Система координат	<u>МСК-75, зона 3</u>	Зона №	<u>3</u>
-------------------	-----------------------	--------	----------

Обозначение характерных точек границ	Содержатся в Едином государственном реестре недвижимости			Определены в ходе выполнения комплексных кадастровых работ			Метод определения координат	Формулы, примененные для расчета средней квадратической погрешности определения координат характерных точек (Mt), м, с подставленными в такие формулы значениями и итоговые (вычисленные) значения Mt, м
	координаты, м		Радиус, м	координаты, м		Радиус, м		
	X	Y	R	X	Y	R		
1	2	3	4	5	6	7	8	9
н21940	—	—	—	573 902,18	3 241 874,44	—	—	—
н21950	—	—	—	573 909,16	3 241 867,15	—		
н21960	—	—	—	573 915,39	3 241 872,95	—		
н21970	—	—	—	573 908,34	3 241 880,33	—		
н21940	—	—	—	573 902,18	3 241 874,44	—		

2. Сведения о характеристиках объекта недвижимости с кадастровым номером 80:02:010101:469 :

№ п/п	Наименование характеристики	Значение характеристики
1	2	3
1.	Вид объекта недвижимости	Здание
2.	Ранее присвоенный государственный учетный номер (инвентарный) здания, сооружения, объекта незавершенного строительства	—

1	2	3
3.	Кадастровый номер земельного участка (земельных участков), в границах которого (которых) расположены здание, сооружение, объект незавершенного строительства	80:02:010101:30
4.	Уникальный учетный номер кадастрового квартала, в границах которого расположены здание, сооружение, объект незавершенного строительства	75:34:010101
5.	Адрес здания, сооружения, объекта незавершенного строительства	край Забайкальский, р-н Могойтуйский, пгт Могойтуй, ул Бальжимы Доржиевой, 17
5.1.	Сведения о местоположении здания, сооружения, объекта незавершенного строительства (при отсутствии адреса) в структурированном в соответствии с федеральной информационной адресной системой виде	—
5.2.	Дополнительные сведения о местоположении	—
6.	Иные сведения	—

3. Пояснения к сведениям об объекте недвижимости с кадастровым номером 80:02:010101:469 :

1.	—
----	---

1. Сведения о характерных точках контура объекта недвижимости с кадастровым номером 80:02:010101:531 :

Система координат МСК-75, зона 3 Зона № 3

Обозначение характерных точек границ	Содержатся в Едином государственном реестре недвижимости			Определены в ходе выполнения комплексных кадастровых работ			Метод определения координат	Формулы, примененные для расчета средней квадратической погрешности определения координат характерных точек (Mt), м, с подставленными в такие формулы значениями и итоговые (вычисленные) значения Mt, м
	координаты, м		Радиус, м	координаты, м		Радиус, м		
	X	Y	R	X	Y	R		
1	2	3	4	5	6	7	8	9
н18650	—	—	—	574 189,79	3 242 479,07	—	—	—
н18660	—	—	—	574 185,22	3 242 483,81	—		
н18670	—	—	—	574 180,51	3 242 479,27	—		
н18680	—	—	—	574 185,08	3 242 474,53	—		
н18650	—	—	—	574 189,79	3 242 479,07	—		

2. Сведения о характеристиках объекта недвижимости с кадастровым номером 80:02:010101:531 :

№ п/п	Наименование характеристики	Значение характеристики
-------	-----------------------------	-------------------------

1	2	3
1.	Вид объекта недвижимости	Здание
2.	Ранее присвоенный государственный учетный номер (инвентарный) здания, сооружения, объекта незавершенного строительства	—
3.	Кадастровый номер земельного участка (земельных участков), в границах которого (которых) расположены здание, сооружение, объект незавершенного строительства	80:02:010101:53
4.	Уникальный учетный номер кадастрового квартала, в границах которого расположены здание, сооружение, объект незавершенного строительства	75:34:010101
5.	Адрес здания, сооружения, объекта незавершенного строительства	—
5.1.	Сведения о местоположении здания, сооружения, объекта незавершенного строительства (при отсутствии адреса) в структурированном в соответствии с федеральной информационной адресной системой виде	Российская Федерация, Забайкальский край, Могойтуйский р-н, Могойтуй пгт, Дагбацыренова ул, д 48
5.2.	Дополнительные сведения о местоположении	—
6.	Иные сведения	—

3. Пояснения к сведениям об объекте недвижимости с кадастровым номером 80:02:010101:531 :

1. —

1. Сведения о характерных точках контура объекта недвижимости с кадастровым номером 80:02:010101:536 :

Система координат МСК-75, зона 3 Зона № 3

Обозначение характерных точек границ	Содержатся в Едином государственном реестре недвижимости			Определены в ходе выполнения комплексных кадастровых работ			Метод определения координат	Формулы, примененные для расчета средней квадратической погрешности определения координат характерных точек (Mt), м, с подставленными в такие формулы значениями и итоговые (вычисленные) значения Mt, м
	координаты, м		Радиус, м	координаты, м		Радиус, м		
	X	Y	R	X	Y	R		
1	2	3	4	5	6	7	8	9
н18690	—	—	—	574 323,25	3 242 543,41	—	—	—
н18700	—	—	—	574 329,46	3 242 548,41	—		
н18710	—	—	—	574 325,04	3 242 553,90	—		
н18720	—	—	—	574 318,83	3 242 548,90	—		

1	2	3	4	5	6	7	8	9
н18690	—	—	—	574 323,25	3 242 543,41	—	—	—

2. Сведения о характеристиках объекта недвижимости с кадастровым номером 80:02:010101:536 :

№ п/п	Наименование характеристики	Значение характеристики
1	2	3
1.	Вид объекта недвижимости	Здание
2.	Ранее присвоенный государственный учетный номер (инвентарный) здания, сооружения, объекта незавершенного строительства	—
3.	Кадастровый номер земельного участка (земельных участков), в границах которого (которых) расположены здание, сооружение, объект незавершенного строительства	80:02:010101:16
4.	Уникальный учетный номер кадастрового квартала, в границах которого расположены здание, сооружение, объект незавершенного строительства	75:34:010101
5.	Адрес здания, сооружения, объекта незавершенного строительства	Забайкальский край, р-н. Могойтуйский, пгт. Могойтуй, ул. Дагбацыренова, д. 61
5.1.	Сведения о местоположении здания, сооружения, объекта незавершенного строительства (при отсутствии адреса) в структурированном в соответствии с федеральной информационной адресной системой виде	—
5.2.	Дополнительные сведения о местоположении	—
6.	Иные сведения	—

3. Пояснения к сведениям об объекте недвижимости с кадастровым номером 80:02:010101:536 :

1.	—
----	---

1. Сведения о характерных точках контура объекта недвижимости с кадастровым номером 80:02:010101:537 :

Система координат МСК-75, зона 3 Зона № 3

Обозначение характерных точек границ	Содержатся в Едином государственном реестре недвижимости			Определены в ходе выполнения комплексных кадастровых работ			Метод определения координат	Формулы, примененные для расчета средней квадратической погрешности определения координат характерных точек (Mt), м, с подставленными в такие формулы значениями и итоговые (вычисленные) значения Mt, м
	координаты, м		Радиус, м	координаты, м		Радиус, м		
	X	Y	R	X	Y	R		
1	2	3	4	5	6	7	8	9

1	2	3	4	5	6	7	8	9
н23960	—	—	—	574 598,19	3 242 394,48	—	—	—
н23970	—	—	—	574 606,80	3 242 385,41	—		
н23980	—	—	—	574 613,66	3 242 391,93	—		
н23990	—	—	—	574 605,05	3 242 401,00	—		
н23960	—	—	—	574 598,19	3 242 394,48	—		

2. Сведения о характеристиках объекта недвижимости с кадастровым номером 80:02:010101:537 :

№ п/п	Наименование характеристики	Значение характеристики
1	2	3
1.	Вид объекта недвижимости	Здание
2.	Ранее присвоенный государственный учетный номер (инвентарный) здания, сооружения, объекта незавершенного строительства	—
3.	Кадастровый номер земельного участка (земельных участков), в границах которого (которых) расположены здание, сооружение, объект незавершенного строительства	80:02:010101:525
4.	Уникальный учетный номер кадастрового квартала, в границах которого расположены здание, сооружение, объект незавершенного строительства	75:34:010101
5.	Адрес здания, сооружения, объекта незавершенного строительства	—
5.1.	Сведения о местоположении здания, сооружения, объекта незавершенного строительства (при отсутствии адреса) в структурированном в соответствии с федеральной информационной адресной системой виде	Российская Федерация, Забайкальский край, Могойтуйский р-н, Могойтуй пгт, Вековая ул, д 69
5.2.	Дополнительные сведения о местоположении	—
6.	Иные сведения	—

3. Пояснения к сведениям об объекте недвижимости с кадастровым номером 80:02:010101:537 :

1.	—
----	---

1. Сведения о характерных точках контура объекта недвижимости с кадастровым номером 80:02:010101:538 :

Система координат		МСК-75, зона 3					Зона № <u>3</u>	
Обозначение характерных точек границ	Содержатся в Едином государственном реестре недвижимости			Определены в ходе выполнения комплексных кадастровых работ			Метод определения координат	Формулы, примененные для расчета средней квадратической погрешности определения координат характерных точек (Mt), м, с подставленными в такие формулы значениями и итоговые (вычисленные) значения Mt, м
	координаты, м		Радиус, м	координаты, м		Радиус, м		
	X	Y	R	X	Y	R		
1	2	3	4	5	6	7	8	9
н24390	—	—	—	574 116,77	3 241 700,51	—	—	—
н24400	—	—	—	574 122,85	3 241 706,41	—		
н24410	—	—	—	574 117,74	3 241 711,67	—		
н24420	—	—	—	574 111,66	3 241 705,77	—		
н24390	—	—	—	574 116,77	3 241 700,51	—		

2. Сведения о характеристиках объекта недвижимости с кадастровым номером 80:02:010101:538 :

№ п/п	Наименование характеристики	Значение характеристики
1	2	3
1.	Вид объекта недвижимости	Здание
2.	Ранее присвоенный государственный учетный номер (инвентарный) здания, сооружения, объекта незавершенного строительства	—
3.	Кадастровый номер земельного участка (земельных участков), в границах которого (которых) расположены здание, сооружение, объект незавершенного строительства	80:02:010101:514
4.	Уникальный учетный номер кадастрового квартала, в границах которого расположены здание, сооружение, объект незавершенного строительства	75:34:010101
5.	Адрес здания, сооружения, объекта незавершенного строительства	Забайкальский край, р-он Могойтуйский район, п.г.т. Могойтуй, ул. Дачная, д. 16
5.1.	Сведения о местоположении здания, сооружения, объекта незавершенного строительства (при отсутствии адреса) в структурированном в соответствии с федеральной информационной адресной системой виде	—
5.2.	Дополнительные сведения о местоположении	—

1	2					3			
6.	Иные сведения					—			
3. Пояснения к сведениям об объекте недвижимости с кадастровым номером <u>80:02:010101:538</u> :									
1.	—								
1. Сведения о характерных точках контура объекта недвижимости с кадастровым номером <u>80:02:010101:539</u> :									
Система координат <u>МСК-75, зона 3</u>					Зона № <u>3</u>				
Обозначение характерных точек границ	Содержатся в Едином государственном реестре недвижимости			Определены в ходе выполнения комплексных кадастровых работ			Метод определения координат	Формулы, примененные для расчета средней квадратической погрешности определения координат характерных точек (Mt), м, с подставленными в такие формулы значениями и итоговые (вычисленные) значения Mt, м	
	координаты, м		Радиус, м	координаты, м		Радиус, м			
	X	Y	R	X	Y	R			
1	2	3	4	5	6	7	8	9	
н24450	—	—	—	574 017,23	3 241 568,98	—	—	—	
н24510	—	—	—	574 022,19	3 241 563,72	—			
н24520	—	—	—	574 020,35	3 241 561,99	—			
н24480	—	—	—	574 021,70	3 241 560,53	—			
н24470	—	—	—	574 019,36	3 241 558,36	—			
н24530	—	—	—	574 018,03	3 241 559,80	—			
н24540	—	—	—	574 016,13	3 241 558,01	—			
н24460	—	—	—	574 011,17	3 241 563,27	—			
н24450	—	—	—	574 017,23	3 241 568,98	—			
2. Сведения о характеристиках объекта недвижимости с кадастровым номером <u>80:02:010101:539</u> :									
№ п/п	Наименование характеристики					Значение характеристики			
1	2					3			
1.	Вид объекта недвижимости					Здание			
2.	Ранее присвоенный государственный учетный номер (инвентарный) здания, сооружения, объекта незавершенного строительства					—			

1	2	3
3.	Кадастровый номер земельного участка (земельных участков), в границах которого (которых) расположены здание, сооружение, объект незавершенного строительства	80:02:010101:566
4.	Уникальный учетный номер кадастрового квартала, в границах которого расположены здание, сооружение, объект незавершенного строительства	75:34:010101
5.	Адрес здания, сооружения, объекта незавершенного строительства	—
5.1.	Сведения о местоположении здания, сооружения, объекта незавершенного строительства (при отсутствии адреса) в структурированном в соответствии с федеральной информационной адресной системой виде	Российская Федерация, Забайкальский край, Могойтуйский р-н, Могойтуй пгт, Дачная ул, д 7
5.2.	Дополнительные сведения о местоположении	—
6.	Иные сведения	—

3. Пояснения к сведениям об объекте недвижимости с кадастровым номером 80:02:010101:539 :

1.	—
----	---

1. Сведения о характерных точках контура объекта недвижимости с кадастровым номером 80:02:010101:540 :

Система координат МСК-75, зона 3 Зона № 3

Обозначение характерных точек границ	Содержатся в Едином государственном реестре недвижимости			Определены в ходе выполнения комплексных кадастровых работ			Метод определения координат	Формулы, примененные для расчета средней квадратической погрешности определения координат характерных точек (Mt), м, с подставленными в такие формулы значениями и итоговые (вычисленные) значения Mt, м
	координаты, м		Радиус, м	координаты, м		Радиус, м		
	X	Y	R	X	Y	R		
1	2	3	4	5	6	7	8	9
н21980	—	—	—	574 519,17	3 242 454,24	—	—	—
н21990	—	—	—	574 526,18	3 242 446,68	—		
н22000	—	—	—	574 532,07	3 242 452,14	—		
н22010	—	—	—	574 525,06	3 242 459,70	—		
н21980	—	—	—	574 519,17	3 242 454,24	—		

2. Сведения о характеристиках объекта недвижимости с кадастровым номером 80:02:010101:540 :

№ п/п	Наименование характеристики	Значение характеристики
-------	-----------------------------	-------------------------

1	2	3
1.	Вид объекта недвижимости	Здание
2.	Ранее присвоенный государственный учетный номер (инвентарный) здания, сооружения, объекта незавершенного строительства	—
3.	Кадастровый номер земельного участка (земельных участков), в границах которого (которых) расположены здание, сооружение, объект незавершенного строительства	80:02:010101:141
4.	Уникальный учетный номер кадастрового квартала, в границах которого расположены здание, сооружение, объект незавершенного строительства	75:34:010101
5.	Адрес здания, сооружения, объекта незавершенного строительства	—
5.1.	Сведения о местоположении здания, сооружения, объекта незавершенного строительства (при отсутствии адреса) в структурированном в соответствии с федеральной информационной адресной системой виде	Российская Федерация, Забайкальский край, Могойтуйский р-н, Могойтуй пгт, Бальжимы Доржиевой ул, д 65
5.2.	Дополнительные сведения о местоположении	—
6.	Иные сведения	—

3. Пояснения к сведениям об объекте недвижимости с кадастровым номером 80:02:010101:540 :

1. —

1. Сведения о характерных точках контура объекта недвижимости с кадастровым номером 80:02:010101:541 :

Система координат МСК-75, зона 3 Зона № 3

Обозначение характерных точек границ	Содержатся в Едином государственном реестре недвижимости			Определены в ходе выполнения комплексных кадастровых работ			Метод определения координат	Формулы, примененные для расчета средней квадратической погрешности определения координат характерных точек (Mt), м, с подставленными в такие формулы значениями и итоговые (вычисленные) значения Mt, м
	координаты, м		Радиус, м	координаты, м		Радиус, м		
	X	Y	R	X	Y	R		
1	2	3	4	5	6	7	8	9
н2202О	—	—	—	574 260,44	3 242 250,26	—	—	—
н2203О	—	—	—	574 265,08	3 242 254,72	—		
н2204О	—	—	—	574 259,48	3 242 260,54	—		
н2205О	—	—	—	574 254,84	3 242 256,08	—		

1	2	3	4	5	6	7	8	9
н18730	—	—	—	573 995,58	3 242 216,99	—	—	—
н18740	—	—	—	573 991,34	3 242 221,16	—		
н18750	—	—	—	573 987,23	3 242 216,89	—		
н18760	—	—	—	573 991,64	3 242 212,78	—		
н18730	—	—	—	573 995,58	3 242 216,99	—		

2. Сведения о характеристиках объекта недвижимости с кадастровым номером 80:02:010101:542 :

№ п/п	Наименование характеристики	Значение характеристики
1	2	3
1.	Вид объекта недвижимости	Здание
2.	Ранее присвоенный государственный учетный номер (инвентарный) здания, сооружения, объекта незавершенного строительства	—
3.	Кадастровый номер земельного участка (земельных участков), в границах которого (которых) расположены здание, сооружение, объект незавершенного строительства	80:02:010101:196
4.	Уникальный учетный номер кадастрового квартала, в границах которого расположены здание, сооружение, объект незавершенного строительства	75:34:010101
5.	Адрес здания, сооружения, объекта незавершенного строительства	—
5.1.	Сведения о местоположении здания, сооружения, объекта незавершенного строительства (при отсутствии адреса) в структурированном в соответствии с федеральной информационной адресной системой виде	Российская Федерация, Забайкальский край, Могойтуйский р-н, Могойтуй пгт, Дагбацыренова ул, д 33
5.2.	Дополнительные сведения о местоположении	—
6.	Иные сведения	—

3. Пояснения к сведениям об объекте недвижимости с кадастровым номером 80:02:010101:542 :

1.	—
----	---

1. Сведения о характерных точках контура объекта недвижимости с кадастровым номером 80:02:010101:543 :

Система координат		МСК-75, зона 3					Зона № <u>3</u>	
Обозначение характерных точек границ	Содержатся в Едином государственном реестре недвижимости			Определены в ходе выполнения комплексных кадастровых работ			Метод определения координат	Формулы, примененные для расчета средней квадратической погрешности определения координат характерных точек (Mt), м, с подставленными в такие формулы значениями и итоговые (вычисленные) значения Mt, м
	координаты, м		Радиус, м	координаты, м		Радиус, м		
	X	Y	R	X	Y	R		
1	2	3	4	5	6	7	8	9
н24950	—	—	—	574 562,63	3 242 850,05	—	—	—
н24960	—	—	—	574 569,29	3 242 855,12	—		
н24970	—	—	—	574 562,36	3 242 864,23	—		
н24980	—	—	—	574 555,70	3 242 859,16	—		
н24950	—	—	—	574 562,63	3 242 850,05	—		

2. Сведения о характеристиках объекта недвижимости с кадастровым номером 80:02:010101:543 :

№ п/п	Наименование характеристики	Значение характеристики
1	2	3
1.	Вид объекта недвижимости	Здание
2.	Ранее присвоенный государственный учетный номер (инвентарный) здания, сооружения, объекта незавершенного строительства	—
3.	Кадастровый номер земельного участка (земельных участков), в границах которого (которых) расположены здание, сооружение, объект незавершенного строительства	80:02:010101:528
4.	Уникальный учетный номер кадастрового квартала, в границах которого расположены здание, сооружение, объект незавершенного строительства	75:34:010101
5.	Адрес здания, сооружения, объекта незавершенного строительства	—
5.1.	Сведения о местоположении здания, сооружения, объекта незавершенного строительства (при отсутствии адреса) в структурированном в соответствии с федеральной информационной адресной системой виде	Российская Федерация, Забайкальский край, Могойтуйский р-н, Могойтуй пгт, Ушарбайская ул, д 77
5.2.	Дополнительные сведения о местоположении	—

1	2	3
6.	Иные сведения	—

3. Пояснения к сведениям об объекте недвижимости с кадастровым номером 80:02:010101:543 :

1.	—
----	---

1. Сведения о характерных точках контура объекта недвижимости с кадастровым номером 80:02:010101:554 :

Система координат	<u>МСК-75, зона 3</u>	Зона № <u>3</u>
-------------------	-----------------------	-----------------

Обозначение характерных точек границ	Содержатся в Едином государственном реестре недвижимости			Определены в ходе выполнения комплексных кадастровых работ			Метод определения координат	Формулы, примененные для расчета средней квадратической погрешности определения координат характерных точек (Mt), м, с подставленными в такие формулы значениями и итоговые (вычисленные) значения Mt, м
	координаты, м		Радиус, м	координаты, м		Радиус, м		
	X	Y	R	X	Y	R		
1	2	3	4	5	6	7	8	9
н18770	—	—	—	574 119,91	3 242 410,58	—	—	—
н18780	—	—	—	574 128,82	3 242 419,26	—		
н18790	—	—	—	574 120,72	3 242 427,58	—		
н18800	—	—	—	574 111,81	3 242 418,90	—		
н18770	—	—	—	574 119,91	3 242 410,58	—		

2. Сведения о характеристиках объекта недвижимости с кадастровым номером 80:02:010101:554 :

№ п/п	Наименование характеристики	Значение характеристики
1	2	3
1.	Вид объекта недвижимости	Здание
2.	Ранее присвоенный государственный учетный номер (инвентарный) здания, сооружения, объекта незавершенного строительства	—
3.	Кадастровый номер земельного участка (земельных участков), в границах которого (которых) расположены здание, сооружение, объект незавершенного строительства	80:02:010101:530
4.	Уникальный учетный номер кадастрового квартала, в границах которого расположены здание, сооружение, объект незавершенного строительства	75:34:010101

1	2	3
5.	Адрес здания, сооружения, объекта незавершенного строительства	—
5.1.	Сведения о местоположении здания, сооружения, объекта незавершенного строительства (при отсутствии адреса) в структурированном в соответствии с федеральной информационной адресной системой виде	Российская Федерация, Забайкальский край, Могойтуйский р-н, Могойтуй пгт, Дагбацыренова ул, д 44
5.2.	Дополнительные сведения о местоположении	—
6.	Иные сведения	—

3. Пояснения к сведениям об объекте недвижимости с кадастровым номером 80:02:010101:554 :

1.	—
----	---

1. Сведения о характерных точках контура объекта недвижимости с кадастровым номером 80:02:010101:556 :

Система координат	<u>МСК-75, зона 3</u>	Зона №	<u>3</u>
-------------------	-----------------------	--------	----------

Обозначение характерных точек границ	Содержатся в Едином государственном реестре недвижимости			Определены в ходе выполнения комплексных кадастровых работ			Метод определения координат	Формулы, примененные для расчета средней квадратической погрешности определения координат характерных точек (Mt), м, с подставленными в такие формулы значениями и итоговые (вычисленные) значения Mt, м
	координаты, м		Радиус, м	координаты, м		Радиус, м		
	X	Y	R	X	Y	R		
1	2	3	4	5	6	7	8	9
н22060	—	—	—	574 049,84	3 242 046,41	—	—	—
н22070	—	—	—	574 042,47	3 242 053,76	—		
н22080	—	—	—	574 036,40	3 242 047,69	—		
н22090	—	—	—	574 043,67	3 242 040,41	—		
н22060	—	—	—	574 049,84	3 242 046,41	—		

2. Сведения о характеристиках объекта недвижимости с кадастровым номером 80:02:010101:556 :

№ п/п	Наименование характеристики	Значение характеристики
1	2	3
1.	Вид объекта недвижимости	Здание
2.	Ранее присвоенный государственный учетный номер (инвентарный) здания, сооружения, объекта незавершенного строительства	—

1	2	3
3.	Кадастровый номер земельного участка (земельных участков), в границах которого (которых) расположены здание, сооружение, объект незавершенного строительства	80:02:010101:731
4.	Уникальный учетный номер кадастрового квартала, в границах которого расположены здание, сооружение, объект незавершенного строительства	75:34:010101
5.	Адрес здания, сооружения, объекта незавершенного строительства	Забайкальский край, р-н. Могойтуйский, пгт. Могойтуй, ул. Бальжимы Доржиевой, д. 30
5.1.	Сведения о местоположении здания, сооружения, объекта незавершенного строительства (при отсутствии адреса) в структурированном в соответствии с федеральной информационной адресной системой виде	—
5.2.	Дополнительные сведения о местоположении	—
6.	Иные сведения	—

3. Пояснения к сведениям об объекте недвижимости с кадастровым номером 80:02:010101:556 :

1.	—
----	---

1. Сведения о характерных точках контура объекта недвижимости с кадастровым номером 80:02:010101:558 :

Система координат МСК-75, зона 3 Зона № 3

Обозначение характерных точек границ	Содержатся в Едином государственном реестре недвижимости			Определены в ходе выполнения комплексных кадастровых работ			Метод определения координат	Формулы, примененные для расчета средней квадратической погрешности определения координат характерных точек (Mt), м, с подставленными в такие формулы значениями и итоговые (вычисленные) значения Mt, м
	координаты, м		Радиус, м	координаты, м		Радиус, м		
	X	Y	R	X	Y	R		
1	2	3	4	5	6	7	8	9
н20380	—	—	—	574 669,64	3 242 680,29	—	—	—
н20390	—	—	—	574 673,96	3 242 684,29	—		
н20400	—	—	—	574 670,02	3 242 688,54	—		
н20410	—	—	—	574 665,70	3 242 684,54	—		
н20380	—	—	—	574 669,64	3 242 680,29	—		

2. Сведения о характеристиках объекта недвижимости с кадастровым номером 80:02:010101:558 :

№ п/п	Наименование характеристики	Значение характеристики
-------	-----------------------------	-------------------------

1	2	3
1.	Вид объекта недвижимости	Здание
2.	Ранее присвоенный государственный учетный номер (инвентарный) здания, сооружения, объекта незавершенного строительства	—
3.	Кадастровый номер земельного участка (земельных участков), в границах которого (которых) расположены здание, сооружение, объект незавершенного строительства	80:02:010101:534
4.	Уникальный учетный номер кадастрового квартала, в границах которого расположены здание, сооружение, объект незавершенного строительства	75:34:010101
5.	Адрес здания, сооружения, объекта незавершенного строительства	—
5.1.	Сведения о местоположении здания, сооружения, объекта незавершенного строительства (при отсутствии адреса) в структурированном в соответствии с федеральной информационной адресной системой виде	Российская Федерация, Забайкальский край, Могойтуйский р-н, Могойтуй пгт, Парадовича ул, д 79
5.2.	Дополнительные сведения о местоположении	—
6.	Иные сведения	—

3. Пояснения к сведениям об объекте недвижимости с кадастровым номером 80:02:010101:558 :

1. —

1. Сведения о характерных точках контура объекта недвижимости с кадастровым номером 80:02:010101:568 :

Система координат МСК-75, зона 3 Зона № 3

Обозначение характерных точек границ	Содержатся в Едином государственном реестре недвижимости			Определены в ходе выполнения комплексных кадастровых работ			Метод определения координат	Формулы, примененные для расчета средней квадратической погрешности определения координат характерных точек (Mt), м, с подставленными в такие формулы значениями и итоговые (вычисленные) значения Mt, м
	координаты, м		Радиус, м	координаты, м		Радиус, м		
	X	Y	R	X	Y	R		
1	2	3	4	5	6	7	8	9
н22100	—	—	—	573 687,81	3 241 670,93	—	—	—
н22110	—	—	—	573 694,61	3 241 663,49	—		
н22120	—	—	—	573 700,82	3 241 669,17	—		
н22130	—	—	—	573 694,02	3 241 676,61	—		

1	2	3	4	5	6	7	8	9
н1881О	—	—	—	574 407,31	3 242 619,20	—	—	—
н1882О	—	—	—	574 400,04	3 242 613,92	—		
н1883О	—	—	—	574 404,97	3 242 607,13	—		
н1884О	—	—	—	574 412,24	3 242 612,41	—		
н1881О	—	—	—	574 407,31	3 242 619,20	—		

2. Сведения о характеристиках объекта недвижимости с кадастровым номером 80:02:010101:573 :

№ п/п	Наименование характеристики	Значение характеристики
1	2	3
1.	Вид объекта недвижимости	Здание
2.	Ранее присвоенный государственный учетный номер (инвентарный) здания, сооружения, объекта незавершенного строительства	—
3.	Кадастровый номер земельного участка (земельных участков), в границах которого (которых) расположены здание, сооружение, объект незавершенного строительства	80:02:010101:180
4.	Уникальный учетный номер кадастрового квартала, в границах которого расположены здание, сооружение, объект незавершенного строительства	75:34:010101
5.	Адрес здания, сооружения, объекта незавершенного строительства	—
5.1.	Сведения о местоположении здания, сооружения, объекта незавершенного строительства (при отсутствии адреса) в структурированном в соответствии с федеральной информационной адресной системой виде	Российская Федерация, Забайкальский край, Могойтуйский р-н, Могойтуй пгт, Дагбацыренова ул, д 67
5.2.	Дополнительные сведения о местоположении	—
6.	Иные сведения	—

3. Пояснения к сведениям об объекте недвижимости с кадастровым номером 80:02:010101:573 :

1.	—
----	---

1. Сведения о характерных точках контура объекта недвижимости с кадастровым номером 80:02:010101:581 :

Система координат		МСК-75, зона 3					Зона № <u>3</u>	
Обозначение характерных точек границ	Содержатся в Едином государственном реестре недвижимости			Определены в ходе выполнения комплексных кадастровых работ			Метод определения координат	Формулы, примененные для расчета средней квадратической погрешности определения координат характерных точек (Mt), м, с подставленными в такие формулы значениями и итоговые (вычисленные) значения Mt, м
	координаты, м		Радиус, м	координаты, м		Радиус, м		
	X	Y	R	X	Y	R		
1	2	3	4	5	6	7	8	9
н20420	—	—	—	574 639,18	3 242 719,80	—	—	—
н20430	—	—	—	574 643,16	3 242 714,66	—		
н20440	—	—	—	574 649,20	3 242 719,34	—		
н20450	—	—	—	574 645,22	3 242 724,48	—		
н20420	—	—	—	574 639,18	3 242 719,80	—		

2. Сведения о характеристиках объекта недвижимости с кадастровым номером 80:02:010101:581 :

№ п/п	Наименование характеристики	Значение характеристики
1	2	3
1.	Вид объекта недвижимости	Здание
2.	Ранее присвоенный государственный учетный номер (инвентарный) здания, сооружения, объекта незавершенного строительства	—
3.	Кадастровый номер земельного участка (земельных участков), в границах которого (которых) расположены здание, сооружение, объект незавершенного строительства	80:02:010101:47
4.	Уникальный учетный номер кадастрового квартала, в границах которого расположены здание, сооружение, объект незавершенного строительства	75:34:010101
5.	Адрес здания, сооружения, объекта незавершенного строительства	Забайкальский край, р-н. Могойтуйский, пгт. Могойтуй, ул. Парадовича, д. 82а
5.1.	Сведения о местоположении здания, сооружения, объекта незавершенного строительства (при отсутствии адреса) в структурированном в соответствии с федеральной информационной адресной системой виде	—
5.2.	Дополнительные сведения о местоположении	—

1	2	3
6.	Иные сведения	—

3. Пояснения к сведениям об объекте недвижимости с кадастровым номером 80:02:010101:581 :

1.	—
----	---

1. Сведения о характерных точках контура объекта недвижимости с кадастровым номером 80:02:010101:595 :

Система координат	<u>МСК-75, зона 3</u>	Зона № <u>3</u>
-------------------	-----------------------	-----------------

Обозначение характерных точек границ	Содержатся в Едином государственном реестре недвижимости			Определены в ходе выполнения комплексных кадастровых работ			Метод определения координат	Формулы, примененные для расчета средней квадратической погрешности определения координат характерных точек (Mt), м, с подставленными в такие формулы значениями и итоговые (вычисленные) значения Mt, м
	координаты, м		Радиус, м	координаты, м		Радиус, м		
	X	Y	R	X	Y	R		
1	2	3	4	5	6	7	8	9
н22140	—	—	—	573 832,78	3 241 790,62	—	—	—
н22150	—	—	—	573 825,78	3 241 797,81	—		
н22160	—	—	—	573 820,03	3 241 792,21	—		
н22170	—	—	—	573 827,03	3 241 785,02	—		
н22140	—	—	—	573 832,78	3 241 790,62	—		

2. Сведения о характеристиках объекта недвижимости с кадастровым номером 80:02:010101:595 :

№ п/п	Наименование характеристики	Значение характеристики
1	2	3
1.	Вид объекта недвижимости	Здание
2.	Ранее присвоенный государственный учетный номер (инвентарный) здания, сооружения, объекта незавершенного строительства	—
3.	Кадастровый номер земельного участка (земельных участков), в границах которого (которых) расположены здание, сооружение, объект незавершенного строительства	80:02:010101:133
4.	Уникальный учетный номер кадастрового квартала, в границах которого расположены здание, сооружение, объект незавершенного строительства	75:34:010101

1	2	3
5.	Адрес здания, сооружения, объекта незавершенного строительства	—
5.1.	Сведения о местоположении здания, сооружения, объекта незавершенного строительства (при отсутствии адреса) в структурированном в соответствии с федеральной информационной адресной системой виде	Российская Федерация, Забайкальский край, Могойтуйский р-н, Могойтуй пгт, Бальжимы Доржиевой ул, д 11
5.2.	Дополнительные сведения о местоположении	—
6.	Иные сведения	—

3. Пояснения к сведениям об объекте недвижимости с кадастровым номером 80:02:010101:595 :

1.	—
----	---

1. Сведения о характерных точках контура объекта недвижимости с кадастровым номером 80:02:010101:604 :

Система координат	<u>МСК-75, зона 3</u>	Зона №	<u>3</u>
-------------------	-----------------------	--------	----------

Обозначение характерных точек границ	Содержатся в Едином государственном реестре недвижимости			Определены в ходе выполнения комплексных кадастровых работ			Метод определения координат	Формулы, примененные для расчета средней квадратической погрешности определения координат характерных точек (Mt), м, с подставленными в такие формулы значениями и итоговые (вычисленные) значения Mt, м
	координаты, м		Радиус, м	координаты, м		Радиус, м		
	X	Y	R	X	Y	R		
1	2	3	4	5	6	7	8	9
н20660	—	—	—	574 752,73	3 242 750,06	—	—	—
н20670	—	—	—	574 746,38	3 242 745,34	—		
н20680	—	—	—	574 752,36	3 242 737,30	—		
н20690	—	—	—	574 758,71	3 242 742,02	—		
н20660	—	—	—	574 752,73	3 242 750,06	—		

2. Сведения о характеристиках объекта недвижимости с кадастровым номером 80:02:010101:604 :

№ п/п	Наименование характеристики	Значение характеристики
1	2	3
1.	Вид объекта недвижимости	Здание
2.	Ранее присвоенный государственный учетный номер (инвентарный) здания, сооружения, объекта незавершенного строительства	—

1	2	3
3.	Кадастровый номер земельного участка (земельных участков), в границах которого (которых) расположены здание, сооружение, объект незавершенного строительства	80:02:010101:513
4.	Уникальный учетный номер кадастрового квартала, в границах которого расположены здание, сооружение, объект незавершенного строительства	75:34:010101
5.	Адрес здания, сооружения, объекта незавершенного строительства	—
5.1.	Сведения о местоположении здания, сооружения, объекта незавершенного строительства (при отсутствии адреса) в структурированном в соответствии с федеральной информационной адресной системой виде	Российская Федерация, Забайкальский край, Могойтуйский р-н, Могойтуй пгт, Парадовича ул, д 85
5.2.	Дополнительные сведения о местоположении	—
6.	Иные сведения	—

3. Пояснения к сведениям об объекте недвижимости с кадастровым номером 80:02:010101:604 :

1.	—
----	---

1. Сведения о характерных точках контура объекта недвижимости с кадастровым номером 80:02:010101:606 :

Система координат МСК-75, зона 3 Зона № 3

Обозначение характерных точек границ	Содержатся в Едином государственном реестре недвижимости			Определены в ходе выполнения комплексных кадастровых работ			Метод определения координат	Формулы, примененные для расчета средней квадратической погрешности определения координат характерных точек (Mt), м, с подставленными в такие формулы значениями и итоговые (вычисленные) значения Mt, м
	координаты, м		Радиус, м	координаты, м		Радиус, м		
	X	Y	R	X	Y	R		
1	2	3	4	5	6	7	8	9
н17800	—	—	—	574 820,68	3 242 942,80	—	—	—
н17820	—	—	—	574 824,53	3 242 937,81	—		
н17830	—	—	—	574 827,15	3 242 939,85	—		
н17750	—	—	—	574 830,24	3 242 935,89	—		
н17740	—	—	—	574 817,96	3 242 926,31	—		
н17840	—	—	—	574 815,41	3 242 929,57	—		
н17850	—	—	—	574 818,32	3 242 931,84	—		

1	2	3	4	5	6	7	8	9
н17810	—	—	—	574 813,90	3 242 937,57	—	—	—
н17800	—	—	—	574 820,68	3 242 942,80	—		

2. Сведения о характеристиках объекта недвижимости с кадастровым номером 80:02:010101:606 :

№ п/п	Наименование характеристики	Значение характеристики
1	2	3
1.	Вид объекта недвижимости	Здание
2.	Ранее присвоенный государственный учетный номер (инвентарный) здания, сооружения, объекта незавершенного строительства	—
3.	Кадастровый номер земельного участка (земельных участков), в границах которого (которых) расположены здание, сооружение, объект незавершенного строительства	80:02:010101:213
4.	Уникальный учетный номер кадастрового квартала, в границах которого расположены здание, сооружение, объект незавершенного строительства	75:34:010101
5.	Адрес здания, сооружения, объекта незавершенного строительства	—
5.1.	Сведения о местоположении здания, сооружения, объекта незавершенного строительства (при отсутствии адреса) в структурированном в соответствии с федеральной информационной адресной системой виде	Российская Федерация, Забайкальский край, Могойтуйский р-н, Могойтуй пгт, Дагбацыренова ул, д 95
5.2.	Дополнительные сведения о местоположении	—
6.	Иные сведения	—

3. Пояснения к сведениям об объекте недвижимости с кадастровым номером 80:02:010101:606 :

1.	—
----	---

1. Сведения о характерных точках контура объекта недвижимости с кадастровым номером 80:02:010101:607 :

Система координат		МСК-75, зона 3				Зона №		3
Обозначение характерных точек границ	Содержатся в Едином государственном реестре недвижимости			Определены в ходе выполнения комплексных кадастровых работ			Метод определения координат	Формулы, примененные для расчета средней квадратической погрешности определения координат характерных точек (Mt), м, с подставленными в такие формулы значениями и итоговые (вычисленные) значения Mt, м
	координаты, м		Радиус, м	координаты, м		Радиус, м		
	X	Y	R	X	Y	R		

1	2	3	4	5	6	7	8	9
н1885О	—	—	—	573 644,63	3 241 949,70	—	—	—
н1893О	—	—	—	573 647,91	3 241 946,50	—		
н1890О	—	—	—	573 648,92	3 241 947,57	—		
н1889О	—	—	—	573 653,08	3 241 943,65	—		
н1896О	—	—	—	573 646,04	3 241 936,45	—		
н1886О	—	—	—	573 638,69	3 241 943,60	—		
н1885О	—	—	—	573 644,63	3 241 949,70	—		

2. Сведения о характеристиках объекта недвижимости с кадастровым номером 80:02:010101:607 :

№ п/п	Наименование характеристики	Значение характеристики
1	2	3
1.	Вид объекта недвижимости	Здание
2.	Ранее присвоенный государственный учетный номер (инвентарный) здания, сооружения, объекта незавершенного строительства	—
3.	Кадастровый номер земельного участка (земельных участков), в границах которого (которых) расположены здание, сооружение, объект незавершенного строительства	80:02:010101:24
4.	Уникальный учетный номер кадастрового квартала, в границах которого расположены здание, сооружение, объект незавершенного строительства	75:34:010101
5.	Адрес здания, сооружения, объекта незавершенного строительства	—
5.1.	Сведения о местоположении здания, сооружения, объекта незавершенного строительства (при отсутствии адреса) в структурированном в соответствии с федеральной информационной адресной системой виде	Российская Федерация, Забайкальский край, Могойтуйский р-н, Могойтуй пгт, Дагбацыренова ул, д 6
5.2.	Дополнительные сведения о местоположении	—
6.	Иные сведения	—

3. Пояснения к сведениям об объекте недвижимости с кадастровым номером 80:02:010101:607 :

1.	—
----	---

1. Сведения о характерных точках контура объекта недвижимости с кадастровым номером 80:02:010101:608 :

Система координат		МСК-75, зона 3					Зона № <u>3</u>	
Обозначение характерных точек границ	Содержатся в Едином государственном реестре недвижимости			Определены в ходе выполнения комплексных кадастровых работ			Метод определения координат	Формулы, примененные для расчета средней квадратической погрешности определения координат характерных точек (Mt), м, с подставленными в такие формулы значениями и итоговые (вычисленные) значения Mt, м
	координаты, м		Радиус, м	координаты, м		Радиус, м		
	X	Y	R	X	Y	R		
1	2	3	4	5	6	7	8	9
н20700	—	—	—	573 844,16	3 241 998,78	—	—	—
н20710	—	—	—	573 838,60	3 241 993,54	—		
н20720	—	—	—	573 843,14	3 241 988,72	—		
н20730	—	—	—	573 848,70	3 241 993,96	—		
н20700	—	—	—	573 844,16	3 241 998,78	—		

2. Сведения о характеристиках объекта недвижимости с кадастровым номером 80:02:010101:608 :

№ п/п	Наименование характеристики	Значение характеристики
1	2	3
1.	Вид объекта недвижимости	Здание
2.	Ранее присвоенный государственный учетный номер (инвентарный) здания, сооружения, объекта незавершенного строительства	—
3.	Кадастровый номер земельного участка (земельных участков), в границах которого (которых) расположены здание, сооружение, объект незавершенного строительства	80:02:010101:532
4.	Уникальный учетный номер кадастрового квартала, в границах которого расположены здание, сооружение, объект незавершенного строительства	75:34:010101
5.	Адрес здания, сооружения, объекта незавершенного строительства	—
5.1.	Сведения о местоположении здания, сооружения, объекта незавершенного строительства (при отсутствии адреса) в структурированном в соответствии с федеральной информационной адресной системой виде	Российская Федерация, Забайкальский край, Могойтуйский р-н, Могойтуй пгт, Парадовича ул, д 20
5.2.	Дополнительные сведения о местоположении	—

1	2	3
6.	Иные сведения	—

3. Пояснения к сведениям об объекте недвижимости с кадастровым номером 80:02:010101:608 :

1.	—
----	---

1. Сведения о характерных точках контура объекта недвижимости с кадастровым номером 80:02:010101:609 :

Система координат	<u>МСК-75, зона 3</u>	Зона № <u>3</u>
-------------------	-----------------------	-----------------

Обозначение характерных точек границ	Содержатся в Едином государственном реестре недвижимости			Определены в ходе выполнения комплексных кадастровых работ			Метод определения координат	Формулы, примененные для расчета средней квадратической погрешности определения координат характерных точек (Mt), м, с подставленными в такие формулы значениями и итоговые (вычисленные) значения Mt, м
	координаты, м		Радиус, м	координаты, м		Радиус, м		
	X	Y	R	X	Y	R		
1	2	3	4	5	6	7	8	9
н20740	—	—	—	573 887,06	3 241 992,35	—	—	—
н20750	—	—	—	573 894,39	3 241 984,49	—		
н20760	—	—	—	573 899,73	3 241 989,47	—		
н20770	—	—	—	573 892,40	3 241 997,33	—		
н20740	—	—	—	573 887,06	3 241 992,35	—		

2. Сведения о характеристиках объекта недвижимости с кадастровым номером 80:02:010101:609 :

№ п/п	Наименование характеристики	Значение характеристики
1	2	3
1.	Вид объекта недвижимости	Здание
2.	Ранее присвоенный государственный учетный номер (инвентарный) здания, сооружения, объекта незавершенного строительства	—
3.	Кадастровый номер земельного участка (земельных участков), в границах которого (которых) расположены здание, сооружение, объект незавершенного строительства	80:02:010101:553
4.	Уникальный учетный номер кадастрового квартала, в границах которого расположены здание, сооружение, объект незавершенного строительства	75:34:010101

1	2	3
5.	Адрес здания, сооружения, объекта незавершенного строительства	—
5.1.	Сведения о местоположении здания, сооружения, объекта незавершенного строительства (при отсутствии адреса) в структурированном в соответствии с федеральной информационной адресной системой виде	Российская Федерация, Забайкальский край, Могойтуйский р-н, Могойтуй пгт, Парадовича ул, д 21
5.2.	Дополнительные сведения о местоположении	—
6.	Иные сведения	—

3. Пояснения к сведениям об объекте недвижимости с кадастровым номером 80:02:010101:609 :

1.	—
----	---

1. Сведения о характерных точках контура объекта недвижимости с кадастровым номером 80:02:010101:610 :

Система координат	<u>МСК-75, зона 3</u>	Зона №	<u>3</u>
-------------------	-----------------------	--------	----------

Обозначение характерных точек границ	Содержатся в Едином государственном реестре недвижимости			Определены в ходе выполнения комплексных кадастровых работ			Метод определения координат	Формулы, примененные для расчета средней квадратической погрешности определения координат характерных точек (Mt), м, с подставленными в такие формулы значениями и итоговые (вычисленные) значения Mt, м
	координаты, м		Радиус, м	координаты, м		Радиус, м		
	X	Y	R	X	Y	R		
1	2	3	4	5	6	7	8	9
н20780	—	—	—	573 918,06	3 242 006,74	—	—	—
н20790	—	—	—	573 925,87	3 242 014,06	—		
н20800	—	—	—	573 918,42	3 242 021,76	—		
н20810	—	—	—	573 910,79	3 242 014,33	—		
н20780	—	—	—	573 918,06	3 242 006,74	—		

2. Сведения о характеристиках объекта недвижимости с кадастровым номером 80:02:010101:610 :

№ п/п	Наименование характеристики	Значение характеристики
1	2	3
1.	Вид объекта недвижимости	Здание
2.	Ранее присвоенный государственный учетный номер (инвентарный) здания, сооружения, объекта незавершенного строительства	—

1	2	3
3.	Кадастровый номер земельного участка (земельных участков), в границах которого (которых) расположены здание, сооружение, объект незавершенного строительства	80:02:010101:564
4.	Уникальный учетный номер кадастрового квартала, в границах которого расположены здание, сооружение, объект незавершенного строительства	75:34:010101
5.	Адрес здания, сооружения, объекта незавершенного строительства	—
5.1.	Сведения о местоположении здания, сооружения, объекта незавершенного строительства (при отсутствии адреса) в структурированном в соответствии с федеральной информационной адресной системой виде	Российская Федерация, Забайкальский край, Могойтуйский р-н, Могойтуй пгт, Парадовича ул, д 23
5.2.	Дополнительные сведения о местоположении	—
6.	Иные сведения	—

3. Пояснения к сведениям об объекте недвижимости с кадастровым номером 80:02:010101:610 :

1.	—
----	---

1. Сведения о характерных точках контура объекта недвижимости с кадастровым номером 80:02:010101:611 :

Система координат МСК-75, зона 3 Зона № 3

Обозначение характерных точек границ	Содержатся в Едином государственном реестре недвижимости			Определены в ходе выполнения комплексных кадастровых работ			Метод определения координат	Формулы, примененные для расчета средней квадратической погрешности определения координат характерных точек (Mt), м, с подставленными в такие формулы значениями и итоговые (вычисленные) значения Mt, м
	координаты, м		Радиус, м	координаты, м		Радиус, м		
	X	Y	R	X	Y	R		
1	2	3	4	5	6	7	8	9
н25220	—	—	—	574 178,97	3 241 860,89	—	—	—
н25210	—	—	—	574 186,64	3 241 853,14	—		
н25260	—	—	—	574 179,48	3 241 846,77	—		
н25250	—	—	—	574 176,59	3 241 849,91	—		
н25290	—	—	—	574 177,99	3 241 851,20	—		
н25300	—	—	—	574 173,63	3 241 855,60	—		
н25220	—	—	—	574 178,97	3 241 860,89	—		

2. Сведения о характеристиках объекта недвижимости с кадастровым номером 80:02:010101:611 :

№ п/п	Наименование характеристики	Значение характеристики
1	2	3
1.	Вид объекта недвижимости	Здание
2.	Ранее присвоенный государственный учетный номер (инвентарный) здания, сооружения, объекта незавершенного строительства	—
3.	Кадастровый номер земельного участка (земельных участков), в границах которого (которых) расположены здание, сооружение, объект незавершенного строительства	80:02:010101:246
4.	Уникальный учетный номер кадастрового квартала, в границах которого расположены здание, сооружение, объект незавершенного строительства	75:34:010101
5.	Адрес здания, сооружения, объекта незавершенного строительства	—
5.1.	Сведения о местоположении здания, сооружения, объекта незавершенного строительства (при отсутствии адреса) в структурированном в соответствии с федеральной информационной адресной системой виде	Российская Федерация, Забайкальский край, Могойтуйский р-н, Могойтуй пгт, Олимпийская ул, д 25
5.2.	Дополнительные сведения о местоположении	—
6.	Иные сведения	—

3. Пояснения к сведениям об объекте недвижимости с кадастровым номером 80:02:010101:611 :

1.	—
----	---

1. Сведения о характерных точках контура объекта недвижимости с кадастровым номером 80:02:010101:612 :

Система координат		<u>МСК-75, зона 3</u>					Зона № <u>3</u>	
Обозначение характерных точек границ	Содержатся в Едином государственном реестре недвижимости			Определены в ходе выполнения комплексных кадастровых работ			Метод определения координат	Формулы, примененные для расчета средней квадратической погрешности определения координат характерных точек (Mt), м, с подставленными в такие формулы значениями и итоговые (вычисленные) значения Mt, м
	координаты, м		Радиус, м	координаты, м		Радиус, м		
	X	Y	R	X	Y	R		
1	2	3	4	5	6	7	8	9
н20820	—	—	—	574 004,73	3 242 150,86	—	—	—
н20830	—	—	—	574 009,64	3 242 145,81	—		

1	2	3	4	5	6	7	8	9
н20840	—	—	—	574 015,42	3 242 151,43	—	—	—
н20850	—	—	—	574 010,50	3 242 156,48	—		
н20820	—	—	—	574 004,73	3 242 150,86	—		

2. Сведения о характеристиках объекта недвижимости с кадастровым номером 80:02:010101:612 :

№ п/п	Наименование характеристики	Значение характеристики
1	2	3
1.	Вид объекта недвижимости	Здание
2.	Ранее присвоенный государственный учетный номер (инвентарный) здания, сооружения, объекта незавершенного строительства	—
3.	Кадастровый номер земельного участка (земельных участков), в границах которого (которых) расположены здание, сооружение, объект незавершенного строительства	80:02:010101:207
4.	Уникальный учетный номер кадастрового квартала, в границах которого расположены здание, сооружение, объект незавершенного строительства	75:34:010101
5.	Адрес здания, сооружения, объекта незавершенного строительства	—
5.1.	Сведения о местоположении здания, сооружения, объекта незавершенного строительства (при отсутствии адреса) в структурированном в соответствии с федеральной информационной адресной системой виде	Российская Федерация, Забайкальский край, Могойтуйский р-н, Могойтуй пгт, Парадовича ул, д 32
5.2.	Дополнительные сведения о местоположении	—
6.	Иные сведения	—

3. Пояснения к сведениям об объекте недвижимости с кадастровым номером 80:02:010101:612 :

1.	—
----	---

1. Сведения о характерных точках контура объекта недвижимости с кадастровым номером 80:02:010101:614 :

Система координат		МСК-75, зона 3					Зона № <u>3</u>	
Обозначение характерных точек границ	Содержатся в Едином государственном реестре недвижимости			Определены в ходе выполнения комплексных кадастровых работ			Метод определения координат	Формулы, примененные для расчета средней квадратической погрешности определения координат характерных точек (Mt), м, с подставленными в такие формулы значениями и итоговые (вычисленные) значения Mt, м
	координаты, м		Радиус, м	координаты, м		Радиус, м		
	X	Y	R	X	Y	R		
1	2	3	4	5	6	7	8	9
н20860	—	—	—	574 591,50	3 242 687,08	—	—	—
н20870	—	—	—	574 596,39	3 242 680,83	—		
н20880	—	—	—	574 603,43	3 242 686,34	—		
н20890	—	—	—	574 598,53	3 242 692,59	—		
н20860	—	—	—	574 591,50	3 242 687,08	—		

2. Сведения о характеристиках объекта недвижимости с кадастровым номером 80:02:010101:614 :

№ п/п	Наименование характеристики	Значение характеристики
1	2	3
1.	Вид объекта недвижимости	Здание
2.	Ранее присвоенный государственный учетный номер (инвентарный) здания, сооружения, объекта незавершенного строительства	—
3.	Кадастровый номер земельного участка (земельных участков), в границах которого (которых) расположены здание, сооружение, объект незавершенного строительства	80:02:010101:252
4.	Уникальный учетный номер кадастрового квартала, в границах которого расположены здание, сооружение, объект незавершенного строительства	75:34:010101
5.	Адрес здания, сооружения, объекта незавершенного строительства	—
5.1.	Сведения о местоположении здания, сооружения, объекта незавершенного строительства (при отсутствии адреса) в структурированном в соответствии с федеральной информационной адресной системой виде	Российская Федерация, Забайкальский край, Могойтуйский р-н, Могойтуй пгт, Парадовича ул, д 80
5.2.	Дополнительные сведения о местоположении	—

1	2	3
6.	Иные сведения	—

3. Пояснения к сведениям об объекте недвижимости с кадастровым номером 80:02:010101:614 :

1.	—
----	---

1. Сведения о характерных точках контура объекта недвижимости с кадастровым номером 80:02:010101:615 :

Система координат	<u>МСК-75, зона 3</u>	Зона № <u>3</u>
-------------------	-----------------------	-----------------

Обозначение характерных точек границ	Содержатся в Едином государственном реестре недвижимости			Определены в ходе выполнения комплексных кадастровых работ			Метод определения координат	Формулы, примененные для расчета средней квадратической погрешности определения координат характерных точек (Mt), м, с подставленными в такие формулы значениями и итоговые (вычисленные) значения Mt, м
	координаты, м		Радиус, м	координаты, м		Радиус, м		
	X	Y	R	X	Y	R		
1	2	3	4	5	6	7	8	9
н2471О	—	—	—	574 063,56	3 241 611,87	—	—	—
н2465О	—	—	—	574 061,96	3 241 613,39	—		
н2472О	—	—	—	574 064,86	3 241 616,43	—		
н2460О	—	—	—	574 062,54	3 241 618,78	—		
н2459О	—	—	—	574 066,83	3 241 623,01	—		
н2456О	—	—	—	574 076,60	3 241 612,61	—		
н2471О	—	—	—	574 072,43	3 241 608,78	—		
н2472О	—	—	—	574 078,07	3 241 602,93	—		
н2470О	—	—	—	574 074,55	3 241 599,54	—		
н2473О	—	—	—	574 068,83	3 241 605,48	—		
н2455О	—	—	—	574 063,80	3 241 600,87	—		
н2474О	—	—	—	574 058,21	3 241 606,96	—		
н2471О	—	—	—	574 063,56	3 241 611,87	—		

2. Сведения о характеристиках объекта недвижимости с кадастровым номером 80:02:010101:615 :

№ п/п	Наименование характеристики	Значение характеристики
1	2	3
1.	Вид объекта недвижимости	Здание

1	2	3
2.	Ранее присвоенный государственный учетный номер (инвентарный) здания, сооружения, объекта незавершенного строительства	—
3.	Кадастровый номер земельного участка (земельных участков), в границах которого (которых) расположены здание, сооружение, объект незавершенного строительства	80:02:010101:171
4.	Уникальный учетный номер кадастрового квартала, в границах которого расположены здание, сооружение, объект незавершенного строительства	75:34:010101
5.	Адрес здания, сооружения, объекта незавершенного строительства	—
5.1.	Сведения о местоположении здания, сооружения, объекта незавершенного строительства (при отсутствии адреса) в структурированном в соответствии с федеральной информационной адресной системой виде	Российская Федерация, Забайкальский край, Могойтуйский р-н, Могойтуй пгт, Дачная ул, д 11
5.2.	Дополнительные сведения о местоположении	—
6.	Иные сведения	—

3. Пояснения к сведениям об объекте недвижимости с кадастровым номером 80:02:010101:615 :

1.	—
----	---

1. Сведения о характерных точках контура объекта недвижимости с кадастровым номером 80:02:010101:616 :

Система координат <u>МСК-75, зона 3</u>		Зона № <u>3</u>						
Обозначение характерных точек границ	Содержатся в Едином государственном реестре недвижимости		Определены в ходе выполнения комплексных кадастровых работ			Метод определения координат	Формулы, примененные для расчета средней квадратической погрешности определения координат характерных точек (Mt), м, с подставленными в такие формулы значениями и итоговые (вычисленные) значения Mt, м	
	координаты, м		координаты, м		Радиус, м			
	X	Y	X	Y	R			
1	2	3	4	5	6	7	8	9
н25150	—	—	—	574 548,45	3 242 253,16	—	—	—
н25160	—	—	—	574 541,35	3 242 260,68	—		
н25170	—	—	—	574 535,76	3 242 255,40	—		
н25180	—	—	—	574 542,86	3 242 247,88	—		

1	2	3	4	5	6	7	8	9
н24000	—	—	—	574 387,02	3 242 181,11	—	—	—
н24010	—	—	—	574 395,75	3 242 189,55	—		
н24020	—	—	—	574 388,57	3 242 196,98	—		
н24030	—	—	—	574 379,84	3 242 188,54	—		
н24000	—	—	—	574 387,02	3 242 181,11	—		

2. Сведения о характеристиках объекта недвижимости с кадастровым номером 80:02:010101:618 :

№ п/п	Наименование характеристики	Значение характеристики
1	2	3
1.	Вид объекта недвижимости	Здание
2.	Ранее присвоенный государственный учетный номер (инвентарный) здания, сооружения, объекта незавершенного строительства	—
3.	Кадастровый номер земельного участка (земельных участков), в границах которого (которых) расположены здание, сооружение, объект незавершенного строительства	80:02:010101:177
4.	Уникальный учетный номер кадастрового квартала, в границах которого расположены здание, сооружение, объект незавершенного строительства	75:34:010101
5.	Адрес здания, сооружения, объекта незавершенного строительства	—
5.1.	Сведения о местоположении здания, сооружения, объекта незавершенного строительства (при отсутствии адреса) в структурированном в соответствии с федеральной информационной адресной системой виде	Российская Федерация, Забайкальский край, Могойтуйский р-н, Могойтуй пгт, Вековая ул, бокс 49
5.2.	Дополнительные сведения о местоположении	—
6.	Иные сведения	—

3. Пояснения к сведениям об объекте недвижимости с кадастровым номером 80:02:010101:618 :

1.	—
----	---

1. Сведения о характерных точках контура объекта недвижимости с кадастровым номером 80:02:010101:620 :

Система координат		МСК-75, зона 3					Зона № <u>3</u>	
Обозначение характерных точек границ	Содержатся в Едином государственном реестре недвижимости			Определены в ходе выполнения комплексных кадастровых работ			Метод определения координат	Формулы, примененные для расчета средней квадратической погрешности определения координат характерных точек (Mt), м, с подставленными в такие формулы значениями и итоговые (вычисленные) значения Mt, м
	координаты, м		Радиус, м	координаты, м		Радиус, м		
	X	Y	R	X	Y	R		
1	2	3	4	5	6	7	8	9
н24750	—	—	—	574 168,58	3 241 758,96	—	—	—
н24760	—	—	—	574 174,31	3 241 753,05	—		
н24770	—	—	—	574 179,53	3 241 758,11	—		
н24780	—	—	—	574 173,80	3 241 764,02	—		
н24750	—	—	—	574 168,58	3 241 758,96	—		

2. Сведения о характеристиках объекта недвижимости с кадастровым номером 80:02:010101:620 :

№ п/п	Наименование характеристики	Значение характеристики
1	2	3
1.	Вид объекта недвижимости	Здание
2.	Ранее присвоенный государственный учетный номер (инвентарный) здания, сооружения, объекта незавершенного строительства	—
3.	Кадастровый номер земельного участка (земельных участков), в границах которого (которых) расположены здание, сооружение, объект незавершенного строительства	80:02:010101:822
4.	Уникальный учетный номер кадастрового квартала, в границах которого расположены здание, сооружение, объект незавершенного строительства	75:34:010101
5.	Адрес здания, сооружения, объекта незавершенного строительства	—
5.1.	Сведения о местоположении здания, сооружения, объекта незавершенного строительства (при отсутствии адреса) в структурированном в соответствии с федеральной информационной адресной системой виде	Российская Федерация, Забайкальский край, Могойтуйский р-н, Могойтуй пгт, Дачная ул, д 20
5.2.	Дополнительные сведения о местоположении	—

1	2	3
6.	Иные сведения	—

3. Пояснения к сведениям об объекте недвижимости с кадастровым номером 80:02:010101:620 :

1.	—
----	---

1. Сведения о характерных точках контура объекта недвижимости с кадастровым номером 80:02:010101:621 :

Система координат	<u>МСК-75, зона 3</u>	Зона № <u>3</u>
-------------------	-----------------------	-----------------

Обозначение характерных точек границ	Содержатся в Едином государственном реестре недвижимости			Определены в ходе выполнения комплексных кадастровых работ			Метод определения координат	Формулы, примененные для расчета средней квадратической погрешности определения координат характерных точек (Mt), м, с подставленными в такие формулы значениями и итоговые (вычисленные) значения Mt, м
	координаты, м		Радиус, м	координаты, м		Радиус, м		
	X	Y	R	X	Y	R		
1	2	3	4	5	6	7	8	9
н20900	—	—	—	573 961,45	3 242 049,52	—	—	—
н20910	—	—	—	573 967,33	3 242 055,04	—		
н20920	—	—	—	573 960,52	3 242 062,29	—		
н20930	—	—	—	573 954,64	3 242 056,77	—		
н20900	—	—	—	573 961,45	3 242 049,52	—		

2. Сведения о характеристиках объекта недвижимости с кадастровым номером 80:02:010101:621 :

№ п/п	Наименование характеристики	Значение характеристики
1	2	3
1.	Вид объекта недвижимости	Здание
2.	Ранее присвоенный государственный учетный номер (инвентарный) здания, сооружения, объекта незавершенного строительства	—
3.	Кадастровый номер земельного участка (земельных участков), в границах которого (которых) расположены здание, сооружение, объект незавершенного строительства	80:02:010101:197
4.	Уникальный учетный номер кадастрового квартала, в границах которого расположены здание, сооружение, объект незавершенного строительства	75:34:010101

1	2	3
5.	Адрес здания, сооружения, объекта незавершенного строительства	—
5.1.	Сведения о местоположении здания, сооружения, объекта незавершенного строительства (при отсутствии адреса) в структурированном в соответствии с федеральной информационной адресной системой виде	Российская Федерация, Забайкальский край, Могойтуйский р-н, Могойтуй пгт, Парадовича ул, бокс 27
5.2.	Дополнительные сведения о местоположении	—
6.	Иные сведения	—

3. Пояснения к сведениям об объекте недвижимости с кадастровым номером 80:02:010101:621 :

1.	—
----	---

1. Сведения о характерных точках контура объекта недвижимости с кадастровым номером 80:02:010101:622 :

Система координат	<u>МСК-75, зона 3</u>	Зона №	<u>3</u>
-------------------	-----------------------	--------	----------

Обозначение характерных точек границ	Содержатся в Едином государственном реестре недвижимости			Определены в ходе выполнения комплексных кадастровых работ			Метод определения координат	Формулы, примененные для расчета средней квадратической погрешности определения координат характерных точек (Mt), м, с подставленными в такие формулы значениями и итоговые (вычисленные) значения Mt, м
	координаты, м		Радиус, м	координаты, м		Радиус, м		
	X	Y	R	X	Y	R		
1	2	3	4	5	6	7	8	9
н20940	—	—	—	574 487,08	3 242 591,22	—	—	—
н20950	—	—	—	574 496,27	3 242 598,27	—		
н20960	—	—	—	574 491,27	3 242 604,78	—		
н20970	—	—	—	574 482,09	3 242 597,52	—		
н20940	—	—	—	574 487,08	3 242 591,22	—		

2. Сведения о характеристиках объекта недвижимости с кадастровым номером 80:02:010101:622 :

№ п/п	Наименование характеристики	Значение характеристики
1	2	3
1.	Вид объекта недвижимости	Здание
2.	Ранее присвоенный государственный учетный номер (инвентарный) здания, сооружения, объекта незавершенного строительства	—

1	2	3
3.	Кадастровый номер земельного участка (земельных участков), в границах которого (которых) расположены здание, сооружение, объект незавершенного строительства	80:02:010101:163
4.	Уникальный учетный номер кадастрового квартала, в границах которого расположены здание, сооружение, объект незавершенного строительства	75:34:010101
5.	Адрес здания, сооружения, объекта незавершенного строительства	Россия, Забайкальский край, Могойтуйский район, пгт. Могойтуй, Парадовича, 70
5.1.	Сведения о местоположении здания, сооружения, объекта незавершенного строительства (при отсутствии адреса) в структурированном в соответствии с федеральной информационной адресной системой виде	—
5.2.	Дополнительные сведения о местоположении	—
6.	Иные сведения	—

3. Пояснения к сведениям об объекте недвижимости с кадастровым номером 80:02:010101:622 :

1.	—
----	---

1. Сведения о характерных точках контура объекта недвижимости с кадастровым номером 80:02:010101:623 :

Система координат МСК-75, зона 3 Зона № 3

Обозначение характерных точек границ	Содержатся в Едином государственном реестре недвижимости			Определены в ходе выполнения комплексных кадастровых работ			Метод определения координат	Формулы, примененные для расчета средней квадратической погрешности определения координат характерных точек (Mt), м, с подставленными в такие формулы значениями и итоговые (вычисленные) значения Mt, м
	координаты, м		Радиус, м	координаты, м		Радиус, м		
	X	Y	R	X	Y	R		
1	2	3	4	5	6	7	8	9
н20980	—	—	—	573 817,52	3 241 960,62	—	—	—
н20990	—	—	—	573 825,46	3 241 968,30	—		
н21000	—	—	—	573 817,95	3 241 976,07	—		
н21010	—	—	—	573 810,01	3 241 968,39	—		
н20980	—	—	—	573 817,52	3 241 960,62	—		

2. Сведения о характеристиках объекта недвижимости с кадастровым номером 80:02:010101:623 :

№ п/п	Наименование характеристики	Значение характеристики
-------	-----------------------------	-------------------------

1	2	3
1.	Вид объекта недвижимости	Здание
2.	Ранее присвоенный государственный учетный номер (инвентарный) здания, сооружения, объекта незавершенного строительства	—
3.	Кадастровый номер земельного участка (земельных участков), в границах которого (которых) расположены здание, сооружение, объект незавершенного строительства	80:02:010101:150
4.	Уникальный учетный номер кадастрового квартала, в границах которого расположены здание, сооружение, объект незавершенного строительства	75:34:010101
5.	Адрес здания, сооружения, объекта незавершенного строительства	—
5.1.	Сведения о местоположении здания, сооружения, объекта незавершенного строительства (при отсутствии адреса) в структурированном в соответствии с федеральной информационной адресной системой виде	Российская Федерация, Забайкальский край, Могойтуйский р-н, Могойтуй пгт, Парадовича ул, бокс 18
5.2.	Дополнительные сведения о местоположении	—
6.	Иные сведения	—

3. Пояснения к сведениям об объекте недвижимости с кадастровым номером 80:02:010101:623 :

1. —

1. Сведения о характерных точках контура объекта недвижимости с кадастровым номером 80:02:010101:624 :

Система координат МСК-75, зона 3 Зона № 3

Обозначение характерных точек границ	Содержатся в Едином государственном реестре недвижимости			Определены в ходе выполнения комплексных кадастровых работ			Метод определения координат	Формулы, примененные для расчета средней квадратической погрешности определения координат характерных точек (Mt), м, с подставленными в такие формулы значениями и итоговые (вычисленные) значения Mt, м
	координаты, м		Радиус, м	координаты, м		Радиус, м		
	X	Y	R	X	Y	R		
1	2	3	4	5	6	7	8	9
н2102О	—	—	—	574 861,93	3 242 875,79	—	—	—
н2103О	—	—	—	574 872,47	3 242 884,02	—		
н2104О	—	—	—	574 865,57	3 242 892,85	—		
н2105О	—	—	—	574 855,03	3 242 884,62	—		

1	2	3	4	5	6	7	8	9
н2106О	—	—	—	574 699,22	3 242 751,84	—	—	—
н2107О	—	—	—	574 691,22	3 242 762,14	—		
н2108О	—	—	—	574 684,92	3 242 757,24	—		
н2109О	—	—	—	574 692,92	3 242 746,94	—		
н2106О	—	—	—	574 699,22	3 242 751,84	—		

2. Сведения о характеристиках объекта недвижимости с кадастровым номером 80:02:010101:625 :

№ п/п	Наименование характеристики	Значение характеристики
1	2	3
1.	Вид объекта недвижимости	Здание
2.	Ранее присвоенный государственный учетный номер (инвентарный) здания, сооружения, объекта незавершенного строительства	—
3.	Кадастровый номер земельного участка (земельных участков), в границах которого (которых) расположены здание, сооружение, объект незавершенного строительства	80:02:010101:164
4.	Уникальный учетный номер кадастрового квартала, в границах которого расположены здание, сооружение, объект незавершенного строительства	75:34:010101
5.	Адрес здания, сооружения, объекта незавершенного строительства	Россия, Забайкальский край, Могойтуйский район, пгт. Могойтуй, ул. Парадовича, 86
5.1.	Сведения о местоположении здания, сооружения, объекта незавершенного строительства (при отсутствии адреса) в структурированном в соответствии с федеральной информационной адресной системой виде	—
5.2.	Дополнительные сведения о местоположении	—
6.	Иные сведения	—

3. Пояснения к сведениям об объекте недвижимости с кадастровым номером 80:02:010101:625 :

1.	—
----	---

1. Сведения о характерных точках контура объекта недвижимости с кадастровым номером 80:02:010101:626 :

Система координат		МСК-75, зона 3					Зона № <u>3</u>	
Обозначение характерных точек границ	Содержатся в Едином государственном реестре недвижимости			Определены в ходе выполнения комплексных кадастровых работ			Метод определения координат	Формулы, примененные для расчета средней квадратической погрешности определения координат характерных точек (Mt), м, с подставленными в такие формулы значениями и итоговые (вычисленные) значения Mt, м
	координаты, м		Радиус, м	координаты, м		Радиус, м		
	X	Y	R	X	Y	R		
1	2	3	4	5	6	7	8	9
н21100	—	—	—	574 356,52	3 242 411,62	—	—	—
н21110	—	—	—	574 348,55	3 242 419,82	—		
н21120	—	—	—	574 341,95	3 242 413,40	—		
н21130	—	—	—	574 349,92	3 242 405,20	—		
н21100	—	—	—	574 356,52	3 242 411,62	—		

2. Сведения о характеристиках объекта недвижимости с кадастровым номером 80:02:010101:626 :

№ п/п	Наименование характеристики	Значение характеристики
1	2	3
1.	Вид объекта недвижимости	Здание
2.	Ранее присвоенный государственный учетный номер (инвентарный) здания, сооружения, объекта незавершенного строительства	—
3.	Кадастровый номер земельного участка (земельных участков), в границах которого (которых) расположены здание, сооружение, объект незавершенного строительства	80:02:010101:122
4.	Уникальный учетный номер кадастрового квартала, в границах которого расположены здание, сооружение, объект незавершенного строительства	75:34:010101
5.	Адрес здания, сооружения, объекта незавершенного строительства	—
5.1.	Сведения о местоположении здания, сооружения, объекта незавершенного строительства (при отсутствии адреса) в структурированном в соответствии с федеральной информационной адресной системой виде	Российская Федерация, Забайкальский край, Могойтуйский р-н, Могойтуй пгт, Парадовича ул, д 57
5.2.	Дополнительные сведения о местоположении	—

1	2	3
6.	Иные сведения	—

3. Пояснения к сведениям об объекте недвижимости с кадастровым номером 80:02:010101:626 :

1.	—
----	---

1. Сведения о характерных точках контура объекта недвижимости с кадастровым номером 80:02:010101:627 :

Система координат	<u>МСК-75, зона 3</u>	Зона № <u>3</u>
-------------------	-----------------------	-----------------

Обозначение характерных точек границ	Содержатся в Едином государственном реестре недвижимости			Определены в ходе выполнения комплексных кадастровых работ			Метод определения координат	Формулы, примененные для расчета средней квадратической погрешности определения координат характерных точек (Mt), м, с подставленными в такие формулы значениями и итоговые (вычисленные) значения Mt, м
	координаты, м		Радиус, м	координаты, м		Радиус, м		
	X	Y	R	X	Y	R		
1	2	3	4	5	6	7	8	9
н21140	—	—	—	574 426,23	3 242 496,66	—	—	—
н21150	—	—	—	574 433,74	3 242 488,66	—		
н21160	—	—	—	574 440,35	3 242 494,87	—		
н21170	—	—	—	574 432,84	3 242 502,87	—		
н21140	—	—	—	574 426,23	3 242 496,66	—		

2. Сведения о характеристиках объекта недвижимости с кадастровым номером 80:02:010101:627 :

№ п/п	Наименование характеристики	Значение характеристики
1	2	3
1.	Вид объекта недвижимости	Здание
2.	Ранее присвоенный государственный учетный номер (инвентарный) здания, сооружения, объекта незавершенного строительства	—
3.	Кадастровый номер земельного участка (земельных участков), в границах которого (которых) расположены здание, сооружение, объект незавершенного строительства	80:02:010101:174
4.	Уникальный учетный номер кадастрового квартала, в границах которого расположены здание, сооружение, объект незавершенного строительства	75:34:010101

1	2	3
5.	Адрес здания, сооружения, объекта незавершенного строительства	Россия, Забайкальский край, Могойтуйский район, пгт. Могойтуй, Парадовича, участок. №63
5.1.	Сведения о местоположении здания, сооружения, объекта незавершенного строительства (при отсутствии адреса) в структурированном в соответствии с федеральной информационной адресной системой виде	—
5.2.	Дополнительные сведения о местоположении	—
6.	Иные сведения	—

3. Пояснения к сведениям об объекте недвижимости с кадастровым номером 80:02:010101:627 :

1.	—
----	---

1. Сведения о характерных точках контура объекта недвижимости с кадастровым номером 80:02:010101:628 :

Система координат	<u>МСК-75, зона 3</u>	Зона №	<u>3</u>
-------------------	-----------------------	--------	----------

Обозначение характерных точек границ	Содержатся в Едином государственном реестре недвижимости			Определены в ходе выполнения комплексных кадастровых работ			Метод определения координат	Формулы, примененные для расчета средней квадратической погрешности определения координат характерных точек (Mt), м, с подставленными в такие формулы значениями и итоговые (вычисленные) значения Mt, м
	координаты, м		Радиус, м	координаты, м		Радиус, м		
	X	Y	R	X	Y	R		
1	2	3	4	5	6	7	8	9
н24790	—	—	—	574 236,10	3 241 771,37	—	—	—
н24800	—	—	—	574 243,19	3 241 763,90	—		
н24810	—	—	—	574 249,07	3 241 769,48	—		
н24820	—	—	—	574 241,98	3 241 776,95	—		
н24790	—	—	—	574 236,10	3 241 771,37	—		

2. Сведения о характеристиках объекта недвижимости с кадастровым номером 80:02:010101:628 :

№ п/п	Наименование характеристики	Значение характеристики
1	2	3
1.	Вид объекта недвижимости	Здание
2.	Ранее присвоенный государственный учетный номер (инвентарный) здания, сооружения, объекта незавершенного строительства	—

1	2	3
3.	Кадастровый номер земельного участка (земельных участков), в границах которого (которых) расположены здание, сооружение, объект незавершенного строительства	80:02:010101:188
4.	Уникальный учетный номер кадастрового квартала, в границах которого расположены здание, сооружение, объект незавершенного строительства	75:34:010101
5.	Адрес здания, сооружения, объекта незавершенного строительства	—
5.1.	Сведения о местоположении здания, сооружения, объекта незавершенного строительства (при отсутствии адреса) в структурированном в соответствии с федеральной информационной адресной системой виде	Российская Федерация, Забайкальский край, Могойтуйский р-н, Могойтуй пгт, Дачная ул, д 25
5.2.	Дополнительные сведения о местоположении	—
6.	Иные сведения	—

3. Пояснения к сведениям об объекте недвижимости с кадастровым номером 80:02:010101:628 :

1.	—
----	---

1. Сведения о характерных точках контура объекта недвижимости с кадастровым номером 80:02:010101:629 :

Система координат	<u>МСК-75, зона 3</u>	Зона №	<u>3</u>
-------------------	-----------------------	--------	----------

Обозначение характерных точек границ	Содержатся в Едином государственном реестре недвижимости			Определены в ходе выполнения комплексных кадастровых работ			Метод определения координат	Формулы, примененные для расчета средней квадратической погрешности определения координат характерных точек (Mt), м, с подставленными в такие формулы значениями и итоговые (вычисленные) значения Mt, м
	координаты, м		Радиус, м	координаты, м		Радиус, м		
	X	Y	R	X	Y	R		
1	2	3	4	5	6	7	8	9
н18990	—	—	—	573 598,91	3 241 851,31	—	—	—
н19040	—	—	—	573 606,17	3 241 843,67	—		
н19030	—	—	—	573 602,53	3 241 840,15	—		
н19070	—	—	—	573 600,30	3 241 842,46	—		
н19080	—	—	—	573 597,89	3 241 840,21	—		
н19000	—	—	—	573 592,83	3 241 845,63	—		
н18990	—	—	—	573 598,91	3 241 851,31	—		

2. Сведения о характеристиках объекта недвижимости с кадастровым номером 80:02:010101:629 :

№ п/п	Наименование характеристики	Значение характеристики
1	2	3
1.	Вид объекта недвижимости	Здание
2.	Ранее присвоенный государственный учетный номер (инвентарный) здания, сооружения, объекта незавершенного строительства	—
3.	Кадастровый номер земельного участка (земельных участков), в границах которого (которых) расположены здание, сооружение, объект незавершенного строительства	80:02:010101:229
4.	Уникальный учетный номер кадастрового квартала, в границах которого расположены здание, сооружение, объект незавершенного строительства	75:34:010101
5.	Адрес здания, сооружения, объекта незавершенного строительства	—
5.1.	Сведения о местоположении здания, сооружения, объекта незавершенного строительства (при отсутствии адреса) в структурированном в соответствии с федеральной информационной адресной системой виде	Российская Федерация, Забайкальский край, Могойтуйский р-н, Могойтуй пгт, Дагбацыренова ул, бокс 5
5.2.	Дополнительные сведения о местоположении	—
6.	Иные сведения	—

3. Пояснения к сведениям об объекте недвижимости с кадастровым номером 80:02:010101:629 :

1.	—
----	---

1. Сведения о характерных точках контура объекта недвижимости с кадастровым номером 80:02:010101:630 :

Система координат		<u>МСК-75, зона 3</u>					Зона № <u>3</u>	
Обозначение характерных точек границ	Содержатся в Едином государственном реестре недвижимости			Определены в ходе выполнения комплексных кадастровых работ			Метод определения координат	Формулы, примененные для расчета средней квадратической погрешности определения координат характерных точек (Mt), м, с подставленными в такие формулы значениями и итоговые (вычисленные) значения Mt, м
	координаты, м		Радиус, м	координаты, м		Радиус, м		
	X	Y	R	X	Y	R		
1	2	3	4	5	6	7	8	9
н22180	—	—	—	573 940,53	3 241 957,18	—	—	—
н22190	—	—	—	573 946,87	3 241 950,51	—		

1	2	3	4	5	6	7	8	9
н22200	—	—	—	573 952,24	3 241 955,61	—	—	—
н22210	—	—	—	573 945,90	3 241 962,28	—		
н22180	—	—	—	573 940,53	3 241 957,18	—		

2. Сведения о характеристиках объекта недвижимости с кадастровым номером 80:02:010101:630 :

№ п/п	Наименование характеристики	Значение характеристики
1	2	3
1.	Вид объекта недвижимости	Здание
2.	Ранее присвоенный государственный учетный номер (инвентарный) здания, сооружения, объекта незавершенного строительства	—
3.	Кадастровый номер земельного участка (земельных участков), в границах которого (которых) расположены здание, сооружение, объект незавершенного строительства	80:02:010101:533
4.	Уникальный учетный номер кадастрового квартала, в границах которого расположены здание, сооружение, объект незавершенного строительства	75:34:010101
5.	Адрес здания, сооружения, объекта незавершенного строительства	—
5.1.	Сведения о местоположении здания, сооружения, объекта незавершенного строительства (при отсутствии адреса) в структурированном в соответствии с федеральной информационной адресной системой виде	Российская Федерация, Забайкальский край, Могойтуйский р-н, Могойтуй пгт, Бальжимы Доржиевой ул, д 24
5.2.	Дополнительные сведения о местоположении	—
6.	Иные сведения	—

3. Пояснения к сведениям об объекте недвижимости с кадастровым номером 80:02:010101:630 :

1.	—
----	---

1. Сведения о характерных точках контура объекта недвижимости с кадастровым номером 80:02:010101:631 :

Система координат		МСК-75, зона 3					Зона № <u>3</u>	
Обозначение характерных точек границ	Содержатся в Едином государственном реестре недвижимости			Определены в ходе выполнения комплексных кадастровых работ			Метод определения координат	Формулы, примененные для расчета средней квадратической погрешности определения координат характерных точек (Mt), м, с подставленными в такие формулы значениями и итоговые (вычисленные) значения Mt, м
	координаты, м		Радиус, м	координаты, м		Радиус, м		
	X	Y	R	X	Y	R		
1	2	3	4	5	6	7	8	9
н22220	—	—	—	573 901,47	3 241 907,47	—	—	—
н22230	—	—	—	573 895,05	3 241 914,11	—		
н22240	—	—	—	573 889,65	3 241 908,90	—		
н22250	—	—	—	573 895,95	3 241 902,37	—		
н22220	—	—	—	573 901,47	3 241 907,47	—		

2. Сведения о характеристиках объекта недвижимости с кадастровым номером 80:02:010101:631 :

№ п/п	Наименование характеристики	Значение характеристики
1	2	3
1.	Вид объекта недвижимости	Здание
2.	Ранее присвоенный государственный учетный номер (инвентарный) здания, сооружения, объекта незавершенного строительства	—
3.	Кадастровый номер земельного участка (земельных участков), в границах которого (которых) расположены здание, сооружение, объект незавершенного строительства	80:02:010101:515
4.	Уникальный учетный номер кадастрового квартала, в границах которого расположены здание, сооружение, объект незавершенного строительства	75:34:010101
5.	Адрес здания, сооружения, объекта незавершенного строительства	—
5.1.	Сведения о местоположении здания, сооружения, объекта незавершенного строительства (при отсутствии адреса) в структурированном в соответствии с федеральной информационной адресной системой виде	Российская Федерация, Забайкальский край, Могойтуйский р-н, Могойтуй пгт, Бальжимы Доржиевой ул, д 20
5.2.	Дополнительные сведения о местоположении	—

1	2	3
6.	Иные сведения	—

3. Пояснения к сведениям об объекте недвижимости с кадастровым номером 80:02:010101:631 :

1.	—
----	---

1. Сведения о характерных точках контура объекта недвижимости с кадастровым номером 80:02:010101:632 :

Система координат	<u>МСК-75, зона 3</u>	Зона № <u>3</u>
-------------------	-----------------------	-----------------

Обозначение характерных точек границ	Содержатся в Едином государственном реестре недвижимости			Определены в ходе выполнения комплексных кадастровых работ			Метод определения координат	Формулы, примененные для расчета средней квадратической погрешности определения координат характерных точек (Mt), м, с подставленными в такие формулы значениями и итоговые (вычисленные) значения Mt, м
	координаты, м		Радиус, м	координаты, м		Радиус, м		
	X	Y	R	X	Y	R		
1	2	3	4	5	6	7	8	9
н22260	—	—	—	574 073,87	3 242 071,24	—	—	—
н22270	—	—	—	574 067,01	3 242 078,79	—		
н22280	—	—	—	574 060,74	3 242 073,09	—		
н22290	—	—	—	574 067,60	3 242 065,54	—		
н22260	—	—	—	574 073,87	3 242 071,24	—		

2. Сведения о характеристиках объекта недвижимости с кадастровым номером 80:02:010101:632 :

№ п/п	Наименование характеристики	Значение характеристики
1	2	3
1.	Вид объекта недвижимости	Здание
2.	Ранее присвоенный государственный учетный номер (инвентарный) здания, сооружения, объекта незавершенного строительства	—
3.	Кадастровый номер земельного участка (земельных участков), в границах которого (которых) расположены здание, сооружение, объект незавершенного строительства	80:02:010101:593
4.	Уникальный учетный номер кадастрового квартала, в границах которого расположены здание, сооружение, объект незавершенного строительства	75:34:010101

1	2	3
5.	Адрес здания, сооружения, объекта незавершенного строительства	—
5.1.	Сведения о местоположении здания, сооружения, объекта незавершенного строительства (при отсутствии адреса) в структурированном в соответствии с федеральной информационной адресной системой виде	Российская Федерация, Забайкальский край, Могойтуйский р-н, Могойтуй пгт, Бальжимы Доржиевой ул, д 32
5.2.	Дополнительные сведения о местоположении	—
6.	Иные сведения	—

3. Пояснения к сведениям об объекте недвижимости с кадастровым номером 80:02:010101:632 :

1.	—
----	---

1. Сведения о характерных точках контура объекта недвижимости с кадастровым номером 80:02:010101:634 :

Система координат	<u>МСК-75, зона 3</u>	Зона №	<u>3</u>
-------------------	-----------------------	--------	----------

Обозначение характерных точек границ	Содержатся в Едином государственном реестре недвижимости			Определены в ходе выполнения комплексных кадастровых работ			Метод определения координат	Формулы, примененные для расчета средней квадратической погрешности определения координат характерных точек (Mt), м, с подставленными в такие формулы значениями и итоговые (вычисленные) значения Mt, м
	координаты, м		Радиус, м	координаты, м		Радиус, м		
	X	Y	R	X	Y	R		
1	2	3	4	5	6	7	8	9
н24040	—	—	—	574 400,94	3 242 245,35	—	—	—
н24050	—	—	—	574 409,04	3 242 252,74	—		
н24060	—	—	—	574 403,74	3 242 258,54	—		
н24070	—	—	—	574 395,64	3 242 251,15	—		
н24040	—	—	—	574 400,94	3 242 245,35	—		

2. Сведения о характеристиках объекта недвижимости с кадастровым номером 80:02:010101:634 :

№ п/п	Наименование характеристики	Значение характеристики
1	2	3
1.	Вид объекта недвижимости	Здание
2.	Ранее присвоенный государственный учетный номер (инвентарный) здания, сооружения, объекта незавершенного строительства	—

1	2	3
3.	Кадастровый номер земельного участка (земельных участков), в границах которого (которых) расположены здание, сооружение, объект незавершенного строительства	80:02:010101:214
4.	Уникальный учетный номер кадастрового квартала, в границах которого расположены здание, сооружение, объект незавершенного строительства	75:34:010101
5.	Адрес здания, сооружения, объекта незавершенного строительства	—
5.1.	Сведения о местоположении здания, сооружения, объекта незавершенного строительства (при отсутствии адреса) в структурированном в соответствии с федеральной информационной адресной системой виде	Российская Федерация, Забайкальский край, Могойтуйский р-н, Могойтуй пгт, Вековая ул, д 52
5.2.	Дополнительные сведения о местоположении	—
6.	Иные сведения	—

3. Пояснения к сведениям об объекте недвижимости с кадастровым номером 80:02:010101:634 :

1.	—
----	---

1. Сведения о характерных точках контура объекта недвижимости с кадастровым номером 80:02:010101:635 :

Система координат МСК-75, зона 3 Зона № 3

Обозначение характерных точек границ	Содержатся в Едином государственном реестре недвижимости			Определены в ходе выполнения комплексных кадастровых работ			Метод определения координат	Формулы, примененные для расчета средней квадратической погрешности определения координат характерных точек (Mt), м, с подставленными в такие формулы значениями и итоговые (вычисленные) значения Mt, м
	координаты, м		Радиус, м	координаты, м		Радиус, м		
	X	Y	R	X	Y	R		
1	2	3	4	5	6	7	8	9
н24110	—	—	—	574 109,31	3 241 933,95	—	—	—
н24100	—	—	—	574 118,00	3 241 926,32	—		
н24170	—	—	—	574 110,46	3 241 917,73	—		
н24180	—	—	—	574 107,32	3 241 920,50	—		
н24130	—	—	—	574 106,66	3 241 919,75	—		
н24120	—	—	—	574 101,18	3 241 924,51	—		
н24110	—	—	—	574 109,31	3 241 933,95	—		

2. Сведения о характеристиках объекта недвижимости с кадастровым номером 80:02:010101:635 :

№ п/п	Наименование характеристики	Значение характеристики
1	2	3
1.	Вид объекта недвижимости	Здание
2.	Ранее присвоенный государственный учетный номер (инвентарный) здания, сооружения, объекта незавершенного строительства	—
3.	Кадастровый номер земельного участка (земельных участков), в границах которого (которых) расположены здание, сооружение, объект незавершенного строительства	80:02:010101:255
4.	Уникальный учетный номер кадастрового квартала, в границах которого расположены здание, сооружение, объект незавершенного строительства	75:34:010101
5.	Адрес здания, сооружения, объекта незавершенного строительства	—
5.1.	Сведения о местоположении здания, сооружения, объекта незавершенного строительства (при отсутствии адреса) в структурированном в соответствии с федеральной информационной адресной системой виде	Российская Федерация, Забайкальский край, Могойтуйский р-н, Могойтуй пгт, Вековая ул, д 25
5.2.	Дополнительные сведения о местоположении	—
6.	Иные сведения	—

3. Пояснения к сведениям об объекте недвижимости с кадастровым номером 80:02:010101:635 :

1.	—
----	---

1. Сведения о характерных точках контура объекта недвижимости с кадастровым номером 80:02:010101:636 :

Система координат <u>МСК-75, зона 3</u>		Зона № <u>3</u>						
Обозначение характерных точек границ	Содержатся в Едином государственном реестре недвижимости		Определены в ходе выполнения комплексных кадастровых работ		Метод определения координат	Формулы, примененные для расчета средней квадратической погрешности определения координат характерных точек (Mt), м, с подставленными в такие формулы значениями и итоговые (вычисленные) значения Mt, м		
	координаты, м		координаты, м					
	X	Y	X	Y				
1	2	3	4	5	6	7	8	9
н24230	—	—	—	573 897,37	3 241 728,28	—	—	—
н24240	—	—	—	573 905,36	3 241 719,83	—	—	—

1	2	3	4	5	6	7	8	9
н24250	—	—	—	573 911,48	3 241 725,62	—	—	—
н24260	—	—	—	573 903,49	3 241 734,07	—		
н24230	—	—	—	573 897,37	3 241 728,28	—		

2. Сведения о характеристиках объекта недвижимости с кадастровым номером 80:02:010101:636 :

№ п/п	Наименование характеристики	Значение характеристики
1	2	3
1.	Вид объекта недвижимости	Здание
2.	Ранее присвоенный государственный учетный номер (инвентарный) здания, сооружения, объекта незавершенного строительства	—
3.	Кадастровый номер земельного участка (земельных участков), в границах которого (которых) расположены здание, сооружение, объект незавершенного строительства	80:02:010101:71
4.	Уникальный учетный номер кадастрового квартала, в границах которого расположены здание, сооружение, объект незавершенного строительства	75:34:010101
5.	Адрес здания, сооружения, объекта незавершенного строительства	—
5.1.	Сведения о местоположении здания, сооружения, объекта незавершенного строительства (при отсутствии адреса) в структурированном в соответствии с федеральной информационной адресной системой виде	Российская Федерация, Забайкальский край, Могойтуйский р-н, Могойтуй пгт, Северный пер, д 11
5.2.	Дополнительные сведения о местоположении	—
6.	Иные сведения	—

3. Пояснения к сведениям об объекте недвижимости с кадастровым номером 80:02:010101:636 :

1.	—
----	---

1. Сведения о характерных точках контура объекта недвижимости с кадастровым номером 80:02:010101:660 :

Система координат		МСК-75, зона 3					Зона № <u>3</u>	
Обозначение характерных точек границ	Содержатся в Едином государственном реестре недвижимости			Определены в ходе выполнения комплексных кадастровых работ			Метод определения координат	Формулы, примененные для расчета средней квадратической погрешности определения координат характерных точек (Mt), м, с подставленными в такие формулы значениями и итоговые (вычисленные) значения Mt, м
	координаты, м		Радиус, м	координаты, м		Радиус, м		
	X	Y	R	X	Y	R		
1	2	3	4	5	6	7	8	9
н22300	—	—	—	573 700,63	3 241 732,22	—	—	—
н22310	—	—	—	573 707,61	3 241 724,73	—		
н22320	—	—	—	573 713,77	3 241 730,47	—		
н22330	—	—	—	573 706,79	3 241 737,96	—		
н22300	—	—	—	573 700,63	3 241 732,22	—		

2. Сведения о характеристиках объекта недвижимости с кадастровым номером 80:02:010101:660 :

№ п/п	Наименование характеристики	Значение характеристики
1	2	3
1.	Вид объекта недвижимости	Здание
2.	Ранее присвоенный государственный учетный номер (инвентарный) здания, сооружения, объекта незавершенного строительства	—
3.	Кадастровый номер земельного участка (земельных участков), в границах которого (которых) расположены здание, сооружение, объект незавершенного строительства	80:02:010101:226
4.	Уникальный учетный номер кадастрового квартала, в границах которого расположены здание, сооружение, объект незавершенного строительства	75:34:010101
5.	Адрес здания, сооружения, объекта незавершенного строительства	—
5.1.	Сведения о местоположении здания, сооружения, объекта незавершенного строительства (при отсутствии адреса) в структурированном в соответствии с федеральной информационной адресной системой виде	Российская Федерация, Забайкальский край, Могойтуйский р-н, Могойтуй пгт, Бальжимы Доржиевой ул, д 6
5.2.	Дополнительные сведения о местоположении	—

1	2	3
6.	Иные сведения	—

3. Пояснения к сведениям об объекте недвижимости с кадастровым номером 80:02:010101:660 :

1.	—
----	---

1. Сведения о характерных точках контура объекта недвижимости с кадастровым номером 80:02:010101:661 :

Система координат	<u>МСК-75, зона 3</u>	Зона № <u>3</u>
-------------------	-----------------------	-----------------

Обозначение характерных точек границ	Содержатся в Едином государственном реестре недвижимости			Определены в ходе выполнения комплексных кадастровых работ			Метод определения координат	Формулы, примененные для расчета средней квадратической погрешности определения координат характерных точек (Mt), м, с подставленными в такие формулы значениями и итоговые (вычисленные) значения Mt, м
	координаты, м		Радиус, м	координаты, м		Радиус, м		
	X	Y	R	X	Y	R		
1	2	3	4	5	6	7	8	9
н22340	—	—	—	573 752,12	3 241 730,01	—	—	—
н22350	—	—	—	573 757,57	3 241 723,95	—		
н22360	—	—	—	573 762,90	3 241 728,75	—		
н22370	—	—	—	573 757,45	3 241 734,81	—		
н22340	—	—	—	573 752,12	3 241 730,01	—		

2. Сведения о характеристиках объекта недвижимости с кадастровым номером 80:02:010101:661 :

№ п/п	Наименование характеристики	Значение характеристики
1	2	3
1.	Вид объекта недвижимости	Здание
2.	Ранее присвоенный государственный учетный номер (инвентарный) здания, сооружения, объекта незавершенного строительства	—
3.	Кадастровый номер земельного участка (земельных участков), в границах которого (которых) расположены здание, сооружение, объект незавершенного строительства	80:02:010101:517
4.	Уникальный учетный номер кадастрового квартала, в границах которого расположены здание, сооружение, объект незавершенного строительства	75:34:010101

1	2	3
5.	Адрес здания, сооружения, объекта незавершенного строительства	—
5.1.	Сведения о местоположении здания, сооружения, объекта незавершенного строительства (при отсутствии адреса) в структурированном в соответствии с федеральной информационной адресной системой виде	Российская Федерация, Забайкальский край, Могойтуйский р-н, Могойтуй пгт, Бальжимы Доржиевой ул, д 7
5.2.	Дополнительные сведения о местоположении	—
6.	Иные сведения	—

3. Пояснения к сведениям об объекте недвижимости с кадастровым номером 80:02:010101:661 :

1.	—
----	---

1. Сведения о характерных точках контура объекта недвижимости с кадастровым номером 80:02:010101:662 :

Система координат	<u>МСК-75, зона 3</u>	Зона №	<u>3</u>
-------------------	-----------------------	--------	----------

Обозначение характерных точек границ	Содержатся в Едином государственном реестре недвижимости			Определены в ходе выполнения комплексных кадастровых работ			Метод определения координат	Формулы, примененные для расчета средней квадратической погрешности определения координат характерных точек (Mt), м, с подставленными в такие формулы значениями и итоговые (вычисленные) значения Mt, м
	координаты, м		Радиус, м	координаты, м		Радиус, м		
	X	Y	R	X	Y	R		
1	2	3	4	5	6	7	8	9
н22380	—	—	—	573 774,91	3 241 787,65	—	—	—
н22390	—	—	—	573 767,95	3 241 795,07	—		
н22400	—	—	—	573 761,82	3 241 789,32	—		
н22410	—	—	—	573 768,78	3 241 781,90	—		
н22380	—	—	—	573 774,91	3 241 787,65	—		

2. Сведения о характеристиках объекта недвижимости с кадастровым номером 80:02:010101:662 :

№ п/п	Наименование характеристики	Значение характеристики
1	2	3
1.	Вид объекта недвижимости	Здание
2.	Ранее присвоенный государственный учетный номер (инвентарный) здания, сооружения, объекта незавершенного строительства	—

1	2	3
3.	Кадастровый номер земельного участка (земельных участков), в границах которого (которых) расположены здание, сооружение, объект незавершенного строительства	80:02:010101:952
4.	Уникальный учетный номер кадастрового квартала, в границах которого расположены здание, сооружение, объект незавершенного строительства	75:34:010101
5.	Адрес здания, сооружения, объекта незавершенного строительства	—
5.1.	Сведения о местоположении здания, сооружения, объекта незавершенного строительства (при отсутствии адреса) в структурированном в соответствии с федеральной информационной адресной системой виде	Российская Федерация, Забайкальский край, Могойтуйский р-н, Могойтуй пгт, Бальжимы Доржиевой ул, д 10
5.2.	Дополнительные сведения о местоположении	—
6.	Иные сведения	—

3. Пояснения к сведениям об объекте недвижимости с кадастровым номером 80:02:010101:662 :

1.	—
----	---

1. Сведения о характерных точках контура объекта недвижимости с кадастровым номером 80:02:010101:663 :

Система координат МСК-75, зона 3 Зона № 3

Обозначение характерных точек границ	Содержатся в Едином государственном реестре недвижимости			Определены в ходе выполнения комплексных кадастровых работ			Метод определения координат	Формулы, примененные для расчета средней квадратической погрешности определения координат характерных точек (Mt), м, с подставленными в такие формулы значениями и итоговые (вычисленные) значения Mt, м
	координаты, м		Радиус, м	координаты, м		Радиус, м		
	X	Y	R	X	Y	R		
1	2	3	4	5	6	7	8	9
н22420	—	—	—	573 798,04	3 241 812,84	—	—	—
н22430	—	—	—	573 793,61	3 241 817,37	—		
н22440	—	—	—	573 788,26	3 241 812,13	—		
н22450	—	—	—	573 792,69	3 241 807,60	—		
н22420	—	—	—	573 798,04	3 241 812,84	—		

2. Сведения о характеристиках объекта недвижимости с кадастровым номером 80:02:010101:663 :

№ п/п	Наименование характеристики	Значение характеристики
-------	-----------------------------	-------------------------

1	2	3
1.	Вид объекта недвижимости	Здание
2.	Ранее присвоенный государственный учетный номер (инвентарный) здания, сооружения, объекта незавершенного строительства	—
3.	Кадастровый номер земельного участка (земельных участков), в границах которого (которых) расположены здание, сооружение, объект незавершенного строительства	80:02:010101:748
4.	Уникальный учетный номер кадастрового квартала, в границах которого расположены здание, сооружение, объект незавершенного строительства	75:34:010101
5.	Адрес здания, сооружения, объекта незавершенного строительства	—
5.1.	Сведения о местоположении здания, сооружения, объекта незавершенного строительства (при отсутствии адреса) в структурированном в соответствии с федеральной информационной адресной системой виде	Российская Федерация, Забайкальский край, Могойтуйский р-н, Могойтуй пгт, Бальжимы Доржиевой ул, д 12
5.2.	Дополнительные сведения о местоположении	—
6.	Иные сведения	—

3. Пояснения к сведениям об объекте недвижимости с кадастровым номером 80:02:010101:663 :

1. —

1. Сведения о характерных точках контура объекта недвижимости с кадастровым номером 80:02:010101:664 :

Система координат МСК-75, зона 3 Зона № 3

Обозначение характерных точек границ	Содержатся в Едином государственном реестре недвижимости			Определены в ходе выполнения комплексных кадастровых работ			Метод определения координат	Формулы, примененные для расчета средней квадратической погрешности определения координат характерных точек (Mt), м, с подставленными в такие формулы значениями и итоговые (вычисленные) значения Mt, м
	координаты, м		Радиус, м	координаты, м		Радиус, м		
	X	Y	R	X	Y	R		
1	2	3	4	5	6	7	8	9
н22460	—	—	—	573 884,24	3 241 856,67	—	—	—
н22470	—	—	—	573 879,35	3 241 851,86	—		
н22480	—	—	—	573 885,34	3 241 845,78	—		
н22490	—	—	—	573 890,22	3 241 850,59	—		

1	2	3	4	5	6	7	8	9
н22500	—	—	—	573 843,10	3 241 856,14	—	—	—
н22510	—	—	—	573 848,72	3 241 861,40	—		
н22520	—	—	—	573 844,18	3 241 866,37	—		
н22530	—	—	—	573 838,47	3 241 861,16	—		
н22500	—	—	—	573 843,10	3 241 856,14	—		

2. Сведения о характеристиках объекта недвижимости с кадастровым номером 80:02:010101:665 :

№ п/п	Наименование характеристики	Значение характеристики
1	2	3
1.	Вид объекта недвижимости	Здание
2.	Ранее присвоенный государственный учетный номер (инвентарный) здания, сооружения, объекта незавершенного строительства	—
3.	Кадастровый номер земельного участка (земельных участков), в границах которого (которых) расположены здание, сооружение, объект незавершенного строительства	—
4.	Уникальный учетный номер кадастрового квартала, в границах которого расположены здание, сооружение, объект незавершенного строительства	75:34:010101
5.	Адрес здания, сооружения, объекта незавершенного строительства	—
5.1.	Сведения о местоположении здания, сооружения, объекта незавершенного строительства (при отсутствии адреса) в структурированном в соответствии с федеральной информационной адресной системой виде	Российская Федерация, Забайкальский край, Могойтуйский р-н, Могойтуй пгт, Бальжимы Доржиевой ул, д 16
5.2.	Дополнительные сведения о местоположении	—
6.	Иные сведения	—

3. Пояснения к сведениям об объекте недвижимости с кадастровым номером 80:02:010101:665 :

1.	—
----	---

1. Сведения о характерных точках контура объекта недвижимости с кадастровым номером 80:02:010101:666 :

Система координат		МСК-75, зона 3					Зона № <u>3</u>	
Обозначение характерных точек границ	Содержатся в Едином государственном реестре недвижимости			Определены в ходе выполнения комплексных кадастровых работ			Метод определения координат	Формулы, примененные для расчета средней квадратической погрешности определения координат характерных точек (Mt), м, с подставленными в такие формулы значениями и итоговые (вычисленные) значения Mt, м
	координаты, м		Радиус, м	координаты, м		Радиус, м		
	X	Y	R	X	Y	R		
1	2	3	4	5	6	7	8	9
н22540	—	—	—	573 875,99	3 241 883,40	—	—	—
н22550	—	—	—	573 869,70	3 241 890,14	—		
н22560	—	—	—	573 864,23	3 241 885,04	—		
н22570	—	—	—	573 870,52	3 241 878,30	—		
н22540	—	—	—	573 875,99	3 241 883,40	—		

2. Сведения о характеристиках объекта недвижимости с кадастровым номером 80:02:010101:666 :

№ п/п	Наименование характеристики	Значение характеристики
1	2	3
1.	Вид объекта недвижимости	Здание
2.	Ранее присвоенный государственный учетный номер (инвентарный) здания, сооружения, объекта незавершенного строительства	—
3.	Кадастровый номер земельного участка (земельных участков), в границах которого (которых) расположены здание, сооружение, объект незавершенного строительства	—
4.	Уникальный учетный номер кадастрового квартала, в границах которого расположены здание, сооружение, объект незавершенного строительства	75:34:010101
5.	Адрес здания, сооружения, объекта незавершенного строительства	—
5.1.	Сведения о местоположении здания, сооружения, объекта незавершенного строительства (при отсутствии адреса) в структурированном в соответствии с федеральной информационной адресной системой виде	Российская Федерация, Забайкальский край, Могойтуйский р-н, Могойтуй пгт, Бальжимы Доржиевой ул, д 18
5.2.	Дополнительные сведения о местоположении	—

1	2	3
6.	Иные сведения	—

3. Пояснения к сведениям об объекте недвижимости с кадастровым номером 80:02:010101:666 :

1.	—
----	---

1. Сведения о характерных точках контура объекта недвижимости с кадастровым номером 80:02:010101:667 :

Система координат	<u>МСК-75, зона 3</u>	Зона № <u>3</u>
-------------------	-----------------------	-----------------

Обозначение характерных точек границ	Содержатся в Едином государственном реестре недвижимости			Определены в ходе выполнения комплексных кадастровых работ			Метод определения координат	Формулы, примененные для расчета средней квадратической погрешности определения координат характерных точек (Mt), м, с подставленными в такие формулы значениями и итоговые (вычисленные) значения Mt, м
	координаты, м		Радиус, м	координаты, м		Радиус, м		
	X	Y	R	X	Y	R		
1	2	3	4	5	6	7	8	9
н22580	—	—	—	573 926,79	3 241 931,88	—	—	—
н22590	—	—	—	573 920,20	3 241 938,61	—		
н22600	—	—	—	573 914,85	3 241 933,37	—		
н22610	—	—	—	573 921,44	3 241 926,64	—		
н22580	—	—	—	573 926,79	3 241 931,88	—		

2. Сведения о характеристиках объекта недвижимости с кадастровым номером 80:02:010101:667 :

№ п/п	Наименование характеристики	Значение характеристики
1	2	3
1.	Вид объекта недвижимости	Здание
2.	Ранее присвоенный государственный учетный номер (инвентарный) здания, сооружения, объекта незавершенного строительства	—
3.	Кадастровый номер земельного участка (земельных участков), в границах которого (которых) расположены здание, сооружение, объект незавершенного строительства	80:02:010101:801
4.	Уникальный учетный номер кадастрового квартала, в границах которого расположены здание, сооружение, объект незавершенного строительства	75:34:010101

1	2	3
5.	Адрес здания, сооружения, объекта незавершенного строительства	—
5.1.	Сведения о местоположении здания, сооружения, объекта незавершенного строительства (при отсутствии адреса) в структурированном в соответствии с федеральной информационной адресной системой виде	Российская Федерация, Забайкальский край, Могойтуйский р-н, Могойтуй пгт, Бальжимы Доржиевой ул, д 22
5.2.	Дополнительные сведения о местоположении	—
6.	Иные сведения	—

3. Пояснения к сведениям об объекте недвижимости с кадастровым номером 80:02:010101:667 :

1.	—
----	---

1. Сведения о характерных точках контура объекта недвижимости с кадастровым номером 80:02:010101:668 :

Система координат	<u>МСК-75, зона 3</u>	Зона №	<u>3</u>
-------------------	-----------------------	--------	----------

Обозначение характерных точек границ	Содержатся в Едином государственном реестре недвижимости			Определены в ходе выполнения комплексных кадастровых работ			Метод определения координат	Формулы, примененные для расчета средней квадратической погрешности определения координат характерных точек (Mt), м, с подставленными в такие формулы значениями и итоговые (вычисленные) значения Mt, м
	координаты, м		Радиус, м	координаты, м		Радиус, м		
	X	Y	R	X	Y	R		
1	2	3	4	5	6	7	8	9
н22620	—	—	—	574 014,28	3 241 967,04	—	—	—
н22630	—	—	—	574 008,10	3 241 973,75	—		
н22640	—	—	—	574 002,72	3 241 968,79	—		
н22650	—	—	—	574 008,90	3 241 962,08	—		
н22620	—	—	—	574 014,28	3 241 967,04	—		

2. Сведения о характеристиках объекта недвижимости с кадастровым номером 80:02:010101:668 :

№ п/п	Наименование характеристики	Значение характеристики
1	2	3
1.	Вид объекта недвижимости	Здание
2.	Ранее присвоенный государственный учетный номер (инвентарный) здания, сооружения, объекта незавершенного строительства	—

1	2	3
3.	Кадастровый номер земельного участка (земельных участков), в границах которого (которых) расположены здание, сооружение, объект незавершенного строительства	—
4.	Уникальный учетный номер кадастрового квартала, в границах которого расположены здание, сооружение, объект незавершенного строительства	75:34:010101
5.	Адрес здания, сооружения, объекта незавершенного строительства	—
5.1.	Сведения о местоположении здания, сооружения, объекта незавершенного строительства (при отсутствии адреса) в структурированном в соответствии с федеральной информационной адресной системой виде	Российская Федерация, Забайкальский край, Могойтуйский р-н, Могойтуй пгт, Бальжимы Доржиевой ул, д 25
5.2.	Дополнительные сведения о местоположении	—
6.	Иные сведения	—

3. Пояснения к сведениям об объекте недвижимости с кадастровым номером 80:02:010101:668 :

1.	—
----	---

1. Сведения о характерных точках контура объекта недвижимости с кадастровым номером 80:02:010101:669 :

Система координат МСК-75, зона 3 Зона № 3

Обозначение характерных точек границ	Содержатся в Едином государственном реестре недвижимости			Определены в ходе выполнения комплексных кадастровых работ			Метод определения координат	Формулы, примененные для расчета средней квадратической погрешности определения координат характерных точек (Mt), м, с подставленными в такие формулы значениями и итоговые (вычисленные) значения Mt, м
	координаты, м		Радиус, м	координаты, м		Радиус, м		
	X	Y	R	X	Y	R		
1	2	3	4	5	6	7	8	9
н22660	—	—	—	573 977,52	3 241 979,74	—	—	—
н22670	—	—	—	573 971,32	3 241 986,48	—		
н22680	—	—	—	573 965,76	3 241 981,36	—		
н22690	—	—	—	573 971,96	3 241 974,62	—		
н22660	—	—	—	573 977,52	3 241 979,74	—		

2. Сведения о характеристиках объекта недвижимости с кадастровым номером 80:02:010101:669 :

№ п/п	Наименование характеристики	Значение характеристики
-------	-----------------------------	-------------------------

1	2	3
1.	Вид объекта недвижимости	Здание
2.	Ранее присвоенный государственный учетный номер (инвентарный) здания, сооружения, объекта незавершенного строительства	—
3.	Кадастровый номер земельного участка (земельных участков), в границах которого (которых) расположены здание, сооружение, объект незавершенного строительства	—
4.	Уникальный учетный номер кадастрового квартала, в границах которого расположены здание, сооружение, объект незавершенного строительства	75:34:010101
5.	Адрес здания, сооружения, объекта незавершенного строительства	—
5.1.	Сведения о местоположении здания, сооружения, объекта незавершенного строительства (при отсутствии адреса) в структурированном в соответствии с федеральной информационной адресной системой виде	Российская Федерация, Забайкальский край, Могойтуйский р-н, Могойтуй пгт, Бальжимы Доржиевой ул, д 26
5.2.	Дополнительные сведения о местоположении	—
6.	Иные сведения	—

3. Пояснения к сведениям об объекте недвижимости с кадастровым номером 80:02:010101:669 :

1. —

1. Сведения о характерных точках контура объекта недвижимости с кадастровым номером 80:02:010101:670 :

Система координат МСК-75, зона 3 Зона № 3

Обозначение характерных точек границ	Содержатся в Едином государственном реестре недвижимости			Определены в ходе выполнения комплексных кадастровых работ			Метод определения координат	Формулы, примененные для расчета средней квадратической погрешности определения координат характерных точек (Mt), м, с подставленными в такие формулы значениями и итоговые (вычисленные) значения Mt, м
	координаты, м		Радиус, м	координаты, м		Радиус, м		
	X	Y	R	X	Y	R		
1	2	3	4	5	6	7	8	9
н22700	—	—	—	574 041,63	3 241 992,73	—	—	—
н22710	—	—	—	574 035,48	3 241 999,46	—		
н22720	—	—	—	574 030,04	3 241 994,49	—		
н22730	—	—	—	574 036,19	3 241 987,76	—		

1	2	3	4	5	6	7	8	9
н22740	—	—	—	574 233,67	3 242 220,81	—	—	—
н22750	—	—	—	574 227,19	3 242 227,52	—		
н22760	—	—	—	574 221,82	3 242 222,34	—		
н22770	—	—	—	574 228,30	3 242 215,63	—		
н22740	—	—	—	574 233,67	3 242 220,81	—		

2. Сведения о характеристиках объекта недвижимости с кадастровым номером 80:02:010101:671 :

№ п/п	Наименование характеристики	Значение характеристики
1	2	3
1.	Вид объекта недвижимости	Здание
2.	Ранее присвоенный государственный учетный номер (инвентарный) здания, сооружения, объекта незавершенного строительства	—
3.	Кадастровый номер земельного участка (земельных участков), в границах которого (которых) расположены здание, сооружение, объект незавершенного строительства	80:02:010101:138
4.	Уникальный учетный номер кадастрового квартала, в границах которого расположены здание, сооружение, объект незавершенного строительства	75:34:010101
5.	Адрес здания, сооружения, объекта незавершенного строительства	—
5.1.	Сведения о местоположении здания, сооружения, объекта незавершенного строительства (при отсутствии адреса) в структурированном в соответствии с федеральной информационной адресной системой виде	Российская Федерация, Забайкальский край, Могойтуйский р-н, Могойтуй пгт, Бальжимы Доржиевой ул, д 44
5.2.	Дополнительные сведения о местоположении	—
6.	Иные сведения	—

3. Пояснения к сведениям об объекте недвижимости с кадастровым номером 80:02:010101:671 :

1.	—
----	---

1. Сведения о характерных точках контура объекта недвижимости с кадастровым номером 80:02:010101:672 :

 Система координат МСК-75, зона 3 Зона № 3

Обозначение характерных точек границ	Содержатся в Едином государственном реестре недвижимости			Определены в ходе выполнения комплексных кадастровых работ			Метод определения координат	Формулы, примененные для расчета средней квадратической погрешности определения координат характерных точек (Mt), м, с подставленными в такие формулы значениями и итоговые (вычисленные) значения Mt, м
	координаты, м		Радиус, м	координаты, м		Радиус, м		
	X	Y	R	X	Y	R		
1	2	3	4	5	6	7	8	9
н22780	—	—	—	574 282,51	3 242 267,49	—	—	—
н22790	—	—	—	574 274,02	3 242 275,73	—		
н22800	—	—	—	574 268,34	3 242 269,88	—		
н22810	—	—	—	574 276,83	3 242 261,64	—		
н22780	—	—	—	574 282,51	3 242 267,49	—		

2. Сведения о характеристиках объекта недвижимости с кадастровым номером 80:02:010101:672 :

№ п/п	Наименование характеристики	Значение характеристики
1	2	3
1.	Вид объекта недвижимости	Здание
2.	Ранее присвоенный государственный учетный номер (инвентарный) здания, сооружения, объекта незавершенного строительства	—
3.	Кадастровый номер земельного участка (земельных участков), в границах которого (которых) расположены здание, сооружение, объект незавершенного строительства	80:02:010101:201
4.	Уникальный учетный номер кадастрового квартала, в границах которого расположены здание, сооружение, объект незавершенного строительства	75:34:010101
5.	Адрес здания, сооружения, объекта незавершенного строительства	—
5.1.	Сведения о местоположении здания, сооружения, объекта незавершенного строительства (при отсутствии адреса) в структурированном в соответствии с федеральной информационной адресной системой виде	Российская Федерация, Забайкальский край, Могойтуйский р-н, Могойтуй пгт, Бальжимы Доржиевой ул, д 48
5.2.	Дополнительные сведения о местоположении	—

1	2	3
6.	Иные сведения	—

3. Пояснения к сведениям об объекте недвижимости с кадастровым номером 80:02:010101:672 :

1.	—
----	---

1. Сведения о характерных точках контура объекта недвижимости с кадастровым номером 80:02:010101:673 :

Система координат	<u>МСК-75, зона 3</u>	Зона № <u>3</u>
-------------------	-----------------------	-----------------

Обозначение характерных точек границ	Содержатся в Едином государственном реестре недвижимости			Определены в ходе выполнения комплексных кадастровых работ			Метод определения координат	Формулы, примененные для расчета средней квадратической погрешности определения координат характерных точек (Mt), м, с подставленными в такие формулы значениями и итоговые (вычисленные) значения Mt, м
	координаты, м		Радиус, м	координаты, м		Радиус, м		
	X	Y	R	X	Y	R		
1	2	3	4	5	6	7	8	9
н22820	—	—	—	574 464,34	3 242 385,67	—	—	—
н22830	—	—	—	574 470,12	3 242 391,61	—		
н22840	—	—	—	574 462,83	3 242 398,71	—		
н22850	—	—	—	574 457,05	3 242 392,77	—		
н22820	—	—	—	574 464,34	3 242 385,67	—		

2. Сведения о характеристиках объекта недвижимости с кадастровым номером 80:02:010101:673 :

№ п/п	Наименование характеристики	Значение характеристики
1	2	3
1.	Вид объекта недвижимости	Здание
2.	Ранее присвоенный государственный учетный номер (инвентарный) здания, сооружения, объекта незавершенного строительства	—
3.	Кадастровый номер земельного участка (земельных участков), в границах которого (которых) расположены здание, сооружение, объект незавершенного строительства	80:02:010101:257
4.	Уникальный учетный номер кадастрового квартала, в границах которого расположены здание, сооружение, объект незавершенного строительства	75:34:010101

1	2	3
5.	Адрес здания, сооружения, объекта незавершенного строительства	—
5.1.	Сведения о местоположении здания, сооружения, объекта незавершенного строительства (при отсутствии адреса) в структурированном в соответствии с федеральной информационной адресной системой виде	Российская Федерация, Забайкальский край, Могойтуйский р-н, Могойтуй пгт, Бальжимы Доржиевой ул, д 61
5.2.	Дополнительные сведения о местоположении	—
6.	Иные сведения	—

3. Пояснения к сведениям об объекте недвижимости с кадастровым номером 80:02:010101:673 :

1.	—
----	---

1. Сведения о характерных точках контура объекта недвижимости с кадастровым номером 80:02:010101:674 :

Система координат	<u>МСК-75, зона 3</u>	Зона №	<u>3</u>
-------------------	-----------------------	--------	----------

Обозначение характерных точек границ	Содержатся в Едином государственном реестре недвижимости			Определены в ходе выполнения комплексных кадастровых работ			Метод определения координат	Формулы, примененные для расчета средней квадратической погрешности определения координат характерных точек (Mt), м, с подставленными в такие формулы значениями и итоговые (вычисленные) значения Mt, м
	координаты, м		Радиус, м	координаты, м		Радиус, м		
	X	Y	R	X	Y	R		
1	2	3	4	5	6	7	8	9
н22860	—	—	—	574 501,92	3 242 422,86	—	—	—
н22870	—	—	—	574 506,50	3 242 427,27	—		
н22880	—	—	—	574 501,44	3 242 432,53	—		
н22890	—	—	—	574 496,86	3 242 428,12	—		
н22860	—	—	—	574 501,92	3 242 422,86	—		

2. Сведения о характеристиках объекта недвижимости с кадастровым номером 80:02:010101:674 :

№ п/п	Наименование характеристики	Значение характеристики
1	2	3
1.	Вид объекта недвижимости	Здание
2.	Ранее присвоенный государственный учетный номер (инвентарный) здания, сооружения, объекта незавершенного строительства	—

1	2	3
3.	Кадастровый номер земельного участка (земельных участков), в границах которого (которых) расположены здание, сооружение, объект незавершенного строительства	80:02:010101:256
4.	Уникальный учетный номер кадастрового квартала, в границах которого расположены здание, сооружение, объект незавершенного строительства	75:34:010101
5.	Адрес здания, сооружения, объекта незавершенного строительства	—
5.1.	Сведения о местоположении здания, сооружения, объекта незавершенного строительства (при отсутствии адреса) в структурированном в соответствии с федеральной информационной адресной системой виде	Российская Федерация, Забайкальский край, Могойтуйский р-н, Могойтуй пгт, Бальжимы Доржиевой ул, д 63
5.2.	Дополнительные сведения о местоположении	—
6.	Иные сведения	—

3. Пояснения к сведениям об объекте недвижимости с кадастровым номером 80:02:010101:674 :

1.	—
----	---

1. Сведения о характерных точках контура объекта недвижимости с кадастровым номером 80:02:010101:675 :

Система координат МСК-75, зона 3 Зона № 3

Обозначение характерных точек границ	Содержатся в Едином государственном реестре недвижимости			Определены в ходе выполнения комплексных кадастровых работ			Метод определения координат	Формулы, примененные для расчета средней квадратической погрешности определения координат характерных точек (Mt), м, с подставленными в такие формулы значениями и итоговые (вычисленные) значения Mt, м
	координаты, м		Радиус, м	координаты, м		Радиус, м		
	X	Y	R	X	Y	R		
1	2	3	4	5	6	7	8	9
н22980	—	—	—	574 564,88	3 242 493,92	—	—	—
н22990	—	—	—	574 564,00	3 242 494,84	—		
н23000	—	—	—	574 567,99	3 242 498,64	—		
н22920	—	—	—	574 573,82	3 242 492,52	—		
н22970	—	—	—	574 568,67	3 242 487,66	—		
н22960	—	—	—	574 563,79	3 242 492,91	—		
н22980	—	—	—	574 564,88	3 242 493,92	—		

2. Сведения о характеристиках объекта недвижимости с кадастровым номером 80:02:010101:675 :

№ п/п	Наименование характеристики	Значение характеристики
1	2	3
1.	Вид объекта недвижимости	Здание
2.	Ранее присвоенный государственный учетный номер (инвентарный) здания, сооружения, объекта незавершенного строительства	—
3.	Кадастровый номер земельного участка (земельных участков), в границах которого (которых) расположены здание, сооружение, объект незавершенного строительства	80:02:010101:143
4.	Уникальный учетный номер кадастрового квартала, в границах которого расположены здание, сооружение, объект незавершенного строительства	75:34:010101
5.	Адрес здания, сооружения, объекта незавершенного строительства	—
5.1.	Сведения о местоположении здания, сооружения, объекта незавершенного строительства (при отсутствии адреса) в структурированном в соответствии с федеральной информационной адресной системой виде	Российская Федерация, Забайкальский край, Могойтуйский р-н, Могойтуй пгт, Бальжимы Доржиевой ул, д 69
5.2.	Дополнительные сведения о местоположении	—
6.	Иные сведения	—

3. Пояснения к сведениям об объекте недвижимости с кадастровым номером 80:02:010101:675 :

1.	—
----	---

1. Сведения о характерных точках контура объекта недвижимости с кадастровым номером 80:02:010101:676 :

Система координат		<u>МСК-75, зона 3</u>					Зона № <u>3</u>	
Обозначение характерных точек границ	Содержатся в Едином государственном реестре недвижимости			Определены в ходе выполнения комплексных кадастровых работ			Метод определения координат	Формулы, примененные для расчета средней квадратической погрешности определения координат характерных точек (Mt), м, с подставленными в такие формулы значениями и итоговые (вычисленные) значения Mt, м
	координаты, м		Радиус, м	координаты, м		Радиус, м		
	X	Y	R	X	Y	R		
1	2	3	4	5	6	7	8	9
n18100	—	—	—	573 670,44	3 241 919,72	—	—	—
n18110	—	—	—	573 675,09	3 241 915,50	—		

1	2	3	4	5	6	7	8	9
н18120	—	—	—	573 676,23	3 241 916,74	—	—	—
н18090	—	—	—	573 678,39	3 241 914,77	—		
н18050	—	—	—	573 672,39	3 241 908,19	—		
н18040	—	—	—	573 665,58	3 241 914,36	—		
н18100	—	—	—	573 670,44	3 241 919,72	—		

2. Сведения о характеристиках объекта недвижимости с кадастровым номером 80:02:010101:676 :

№ п/п	Наименование характеристики	Значение характеристики
1	2	3
1.	Вид объекта недвижимости	Здание
2.	Ранее присвоенный государственный учетный номер (инвентарный) здания, сооружения, объекта незавершенного строительства	—
3.	Кадастровый номер земельного участка (земельных участков), в границах которого (которых) расположены здание, сооружение, объект незавершенного строительства	80:02:010101:962
4.	Уникальный учетный номер кадастрового квартала, в границах которого расположены здание, сооружение, объект незавершенного строительства	75:34:010101
5.	Адрес здания, сооружения, объекта незавершенного строительства	—
5.1.	Сведения о местоположении здания, сооружения, объекта незавершенного строительства (при отсутствии адреса) в структурированном в соответствии с федеральной информационной адресной системой виде	Российская Федерация, Забайкальский край, Могойтуйский р-н, Могойтуй пгт, Дагбацыренова ул, д 9
5.2.	Дополнительные сведения о местоположении	—
6.	Иные сведения	—

3. Пояснения к сведениям об объекте недвижимости с кадастровым номером 80:02:010101:676 :

1.	—
----	---

1. Сведения о характерных точках контура объекта недвижимости с кадастровым номером 80:02:010101:677 :

 Система координат МСК-75, зона 3 Зона № 3

Обозначение характерных точек границ	Содержатся в Едином государственном реестре недвижимости			Определены в ходе выполнения комплексных кадастровых работ			Метод определения координат	Формулы, примененные для расчета средней квадратической погрешности определения координат характерных точек (Mt), м, с подставленными в такие формулы значениями и итоговые (вычисленные) значения Mt, м
	координаты, м		Радиус, м	координаты, м		Радиус, м		
	X	Y	R	X	Y	R		
1	2	3	4	5	6	7	8	9
н19090	—	—	—	573 693,74	3 241 933,16	—	—	—
н19100	—	—	—	573 688,06	3 241 939,25	—		
н19110	—	—	—	573 681,24	3 241 932,88	—		
н19120	—	—	—	573 686,92	3 241 926,79	—		
н19090	—	—	—	573 693,74	3 241 933,16	—		

2. Сведения о характеристиках объекта недвижимости с кадастровым номером 80:02:010101:677 :

№ п/п	Наименование характеристики	Значение характеристики
1	2	3
1.	Вид объекта недвижимости	Здание
2.	Ранее присвоенный государственный учетный номер (инвентарный) здания, сооружения, объекта незавершенного строительства	—
3.	Кадастровый номер земельного участка (земельных участков), в границах которого (которых) расположены здание, сооружение, объект незавершенного строительства	80:02:010101:28
4.	Уникальный учетный номер кадастрового квартала, в границах которого расположены здание, сооружение, объект незавершенного строительства	75:34:010101
5.	Адрес здания, сооружения, объекта незавершенного строительства	—
5.1.	Сведения о местоположении здания, сооружения, объекта незавершенного строительства (при отсутствии адреса) в структурированном в соответствии с федеральной информационной адресной системой виде	Российская Федерация, Забайкальский край, Могойтуйский р-н, Могойтуй пгт, Дагбацыренова ул, д 11
5.2.	Дополнительные сведения о местоположении	—

1	2	3
6.	Иные сведения	—

3. Пояснения к сведениям об объекте недвижимости с кадастровым номером 80:02:010101:677 :

1.	—
----	---

1. Сведения о характерных точках контура объекта недвижимости с кадастровым номером 80:02:010101:678 :

Система координат МСК-75, зона 3 Зона № 3

Обозначение характерных точек границ	Содержатся в Едином государственном реестре недвижимости			Определены в ходе выполнения комплексных кадастровых работ			Метод определения координат	Формулы, примененные для расчета средней квадратической погрешности определения координат характерных точек (Mt), м, с подставленными в такие формулы значениями и итоговые (вычисленные) значения Mt, м
	координаты, м		Радиус, м	координаты, м		Радиус, м		
	X	Y	R	X	Y	R		
1	2	3	4	5	6	7	8	9
н19130	—	—	—	573 749,48	3 241 997,20	—	—	—
н19210	—	—	—	573 756,35	3 241 989,61	—		
н19200	—	—	—	573 748,82	3 241 982,66	—		
н19190	—	—	—	573 746,28	3 241 985,36	—		
н19240	—	—	—	573 747,57	3 241 986,57	—		
н19140	—	—	—	573 743,14	3 241 991,46	—		
н19130	—	—	—	573 749,48	3 241 997,20	—		

2. Сведения о характеристиках объекта недвижимости с кадастровым номером 80:02:010101:678 :

№ п/п	Наименование характеристики	Значение характеристики
1	2	3
1.	Вид объекта недвижимости	Здание
2.	Ранее присвоенный государственный учетный номер (инвентарный) здания, сооружения, объекта незавершенного строительства	—
3.	Кадастровый номер земельного участка (земельных участков), в границах которого (которых) расположены здание, сооружение, объект незавершенного строительства	—

1	2	3
4.	Уникальный учетный номер кадастрового квартала, в границах которого расположены здание, сооружение, объект незавершенного строительства	75:34:010101
5.	Адрес здания, сооружения, объекта незавершенного строительства	—
5.1.	Сведения о местоположении здания, сооружения, объекта незавершенного строительства (при отсутствии адреса) в структурированном в соответствии с федеральной информационной адресной системой виде	Российская Федерация, Забайкальский край, Могойтуйский р-н, Могойтуй пгт, Дагбацыренова ул, д 15
5.2.	Дополнительные сведения о местоположении	—
6.	Иные сведения	—

3. Пояснения к сведениям об объекте недвижимости с кадастровым номером 80:02:010101:678 :

1. —

1. Сведения о характерных точках контура объекта недвижимости с кадастровым номером 80:02:010101:679 :

Система координат МСК-75, зона 3 Зона № 3

Обозначение характерных точек границ	Содержатся в Едином государственном реестре недвижимости			Определены в ходе выполнения комплексных кадастровых работ			Метод определения координат	Формулы, примененные для расчета средней квадратической погрешности определения координат характерных точек (Mt), м, с подставленными в такие формулы значениями и итоговые (вычисленные) значения Mt, м
	координаты, м		Радиус, м	координаты, м		Радиус, м		
	X	Y	R	X	Y	R		
1	2	3	4	5	6	7	8	9
н19250	—	—	—	573 774,93	3 242 020,91	—	—	—
н19260	—	—	—	573 767,37	3 242 013,58	—		
н19270	—	—	—	573 774,95	3 242 005,76	—		
н19280	—	—	—	573 782,51	3 242 013,09	—		
н19250	—	—	—	573 774,93	3 242 020,91	—		

2. Сведения о характеристиках объекта недвижимости с кадастровым номером 80:02:010101:679 :

№ п/п	Наименование характеристики	Значение характеристики
1	2	3
1.	Вид объекта недвижимости	Здание

1	2	3
2.	Ранее присвоенный государственный учетный номер (инвентарный) здания, сооружения, объекта незавершенного строительства	—
3.	Кадастровый номер земельного участка (земельных участков), в границах которого (которых) расположены здание, сооружение, объект незавершенного строительства	80:02:010101:790
4.	Уникальный учетный номер кадастрового квартала, в границах которого расположены здание, сооружение, объект незавершенного строительства	75:34:010101
5.	Адрес здания, сооружения, объекта незавершенного строительства	—
5.1.	Сведения о местоположении здания, сооружения, объекта незавершенного строительства (при отсутствии адреса) в структурированном в соответствии с федеральной информационной адресной системой виде	Российская Федерация, Забайкальский край, Могойтуйский р-н, Могойтуй пгт, Дагбацыренова ул, д 17
5.2.	Дополнительные сведения о местоположении	—
6.	Иные сведения	—

3. Пояснения к сведениям об объекте недвижимости с кадастровым номером 80:02:010101:679 :

1.	—
----	---

1. Сведения о характерных точках контура объекта недвижимости с кадастровым номером 80:02:010101:680 :

Система координат МСК-75, зона 3 Зона № 3

Обозначение характерных точек границ	Содержатся в Едином государственном реестре недвижимости			Определены в ходе выполнения комплексных кадастровых работ			Метод определения координат	Формулы, примененные для расчета средней квадратической погрешности определения координат характерных точек (Mt), м, с подставленными в такие формулы значениями и итоговые (вычисленные) значения Mt, м
	координаты, м		Радиус, м	координаты, м		Радиус, м		
	X	Y	R	X	Y	R		
1	2	3	4	5	6	7	8	9
н17920	—	—	—	573 800,54	3 242 044,89	—	—	—
н17980	—	—	—	573 806,82	3 242 038,24	—		
н17970	—	—	—	573 800,07	3 242 031,90	—		
н17960	—	—	—	573 797,31	3 242 034,72	—		

1	2	3	4	5	6	7	8	9
н1801О	—	—	—	573 798,75	3 242 036,13	—	—	—
н1793О	—	—	—	573 795,22	3 242 039,86	—		
н1792О	—	—	—	573 800,54	3 242 044,89	—		

2. Сведения о характеристиках объекта недвижимости с кадастровым номером 80:02:010101:680 :

№ п/п	Наименование характеристики	Значение характеристики
1	2	3
1.	Вид объекта недвижимости	Здание
2.	Ранее присвоенный государственный учетный номер (инвентарный) здания, сооружения, объекта незавершенного строительства	—
3.	Кадастровый номер земельного участка (земельных участков), в границах которого (которых) расположены здание, сооружение, объект незавершенного строительства	80:02:010101:934
4.	Уникальный учетный номер кадастрового квартала, в границах которого расположены здание, сооружение, объект незавершенного строительства	75:34:010101
5.	Адрес здания, сооружения, объекта незавершенного строительства	—
5.1.	Сведения о местоположении здания, сооружения, объекта незавершенного строительства (при отсутствии адреса) в структурированном в соответствии с федеральной информационной адресной системой виде	Российская Федерация, Забайкальский край, Могойтуйский р-н, Могойтуй пгт, Дагбацыренова ул, д 19
5.2.	Дополнительные сведения о местоположении	—
6.	Иные сведения	—

3. Пояснения к сведениям об объекте недвижимости с кадастровым номером 80:02:010101:680 :

1.	—
----	---

1. Сведения о характерных точках контура объекта недвижимости с кадастровым номером 80:02:010101:681 :

Система координат		МСК-75, зона 3					Зона № <u>3</u>	
Обозначение характерных точек границ	Содержатся в Едином государственном реестре недвижимости			Определены в ходе выполнения комплексных кадастровых работ			Метод определения координат	Формулы, примененные для расчета средней квадратической погрешности определения координат характерных точек (Mt), м, с подставленными в такие формулы значениями и итоговые (вычисленные) значения Mt, м
	координаты, м		Радиус, м	координаты, м		Радиус, м		
	X	Y	R	X	Y	R		
1	2	3	4	5	6	7	8	9
н1931О	—	—	—	573 826,86	3 242 069,53	—	—	—
н1937О	—	—	—	573 833,20	3 242 062,82	—		
н1936О	—	—	—	573 826,53	3 242 056,55	—		
н1935О	—	—	—	573 824,52	3 242 058,65	—		
н1940О	—	—	—	573 825,82	3 242 059,89	—		
н1932О	—	—	—	573 821,50	3 242 064,47	—		
н1931О	—	—	—	573 826,86	3 242 069,53	—		

2. Сведения о характеристиках объекта недвижимости с кадастровым номером 80:02:010101:681 :

№ п/п	Наименование характеристики	Значение характеристики
1	2	3
1.	Вид объекта недвижимости	Здание
2.	Ранее присвоенный государственный учетный номер (инвентарный) здания, сооружения, объекта незавершенного строительства	—
3.	Кадастровый номер земельного участка (земельных участков), в границах которого (которых) расположены здание, сооружение, объект незавершенного строительства	80:02:010101:761
4.	Уникальный учетный номер кадастрового квартала, в границах которого расположены здание, сооружение, объект незавершенного строительства	75:34:010101

1	2	3
5.	Адрес здания, сооружения, объекта незавершенного строительства	—
5.1.	Сведения о местоположении здания, сооружения, объекта незавершенного строительства (при отсутствии адреса) в структурированном в соответствии с федеральной информационной адресной системой виде	Российская Федерация, Забайкальский край, Могойтуйский р-н, Могойтуй пгт, Дагбацыренова ул, д 21
5.2.	Дополнительные сведения о местоположении	—
6.	Иные сведения	—

3. Пояснения к сведениям об объекте недвижимости с кадастровым номером 80:02:010101:681 :

1.	—
----	---

1. Сведения о характерных точках контура объекта недвижимости с кадастровым номером 80:02:010101:682 :

Система координат	<u>МСК-75, зона 3</u>	Зона №	<u>3</u>
-------------------	-----------------------	--------	----------

Обозначение характерных точек границ	Содержатся в Едином государственном реестре недвижимости			Определены в ходе выполнения комплексных кадастровых работ			Метод определения координат	Формулы, примененные для расчета средней квадратической погрешности определения координат характерных точек (Mt), м, с подставленными в такие формулы значениями и итоговые (вычисленные) значения Mt, м
	координаты, м		Радиус, м	координаты, м		Радиус, м		
	X	Y	R	X	Y	R		
1	2	3	4	5	6	7	8	9
н19490	—	—	—	574 037,17	3 242 268,34	—	—	—
н19440	—	—	—	574 043,67	3 242 261,53	—		
н19480	—	—	—	574 036,75	3 242 255,09	—		
н19470	—	—	—	574 033,25	3 242 258,73	—		
н19520	—	—	—	574 034,79	3 242 260,21	—		
н19530	—	—	—	574 031,87	3 242 263,28	—		
н19490	—	—	—	574 037,17	3 242 268,34	—		

2. Сведения о характеристиках объекта недвижимости с кадастровым номером 80:02:010101:682 :

№ п/п	Наименование характеристики	Значение характеристики
1	2	3
1.	Вид объекта недвижимости	Здание

1	2	3
2.	Ранее присвоенный государственный учетный номер (инвентарный) здания, сооружения, объекта незавершенного строительства	—
3.	Кадастровый номер земельного участка (земельных участков), в границах которого (которых) расположены здание, сооружение, объект незавершенного строительства	80:02:010101:742
4.	Уникальный учетный номер кадастрового квартала, в границах которого расположены здание, сооружение, объект незавершенного строительства	75:34:010101
5.	Адрес здания, сооружения, объекта незавершенного строительства	—
5.1.	Сведения о местоположении здания, сооружения, объекта незавершенного строительства (при отсутствии адреса) в структурированном в соответствии с федеральной информационной адресной системой виде	Российская Федерация, Забайкальский край, Могойтуйский р-н, Могойтуй пгт, Дагбацыренова ул, д 37
5.2.	Дополнительные сведения о местоположении	—
6.	Иные сведения	—

3. Пояснения к сведениям об объекте недвижимости с кадастровым номером 80:02:010101:682 :

1.	—
----	---

1. Сведения о характерных точках контура объекта недвижимости с кадастровым номером 80:02:010101:683 :

Система координат		МСК-75, зона 3					Зона № <u>3</u>	
Обозначение характерных точек границ	Содержатся в Едином государственном реестре недвижимости			Определены в ходе выполнения комплексных кадастровых работ			Метод определения координат	Формулы, примененные для расчета средней квадратической погрешности определения координат характерных точек (Mt), м, с подставленными в такие формулы значениями и итоговые (вычисленные) значения Mt, м
	координаты, м		Радиус, м	координаты, м		Радиус, м		
	X	Y	R	X	Y	R		
1	2	3	4	5	6	7	8	9
н24830	—	—	—	573 886,54	3 241 499,22	—	—	—
н24840	—	—	—	573 882,08	3 241 495,06	—		
н24850	—	—	—	573 887,20	3 241 489,57	—		
н24860	—	—	—	573 891,66	3 241 493,73	—		

1	2	3	4	5	6	7	8	9
н21180	—	—	—	573 740,91	3 241 841,82	—	—	—
н21190	—	—	—	573 746,10	3 241 846,80	—		
н21200	—	—	—	573 738,95	3 241 854,26	—		
н21210	—	—	—	573 733,76	3 241 849,29	—		
н21180	—	—	—	573 740,91	3 241 841,82	—		

2. Сведения о характеристиках объекта недвижимости с кадастровым номером 80:02:010101:689 :

№ п/п	Наименование характеристики	Значение характеристики
1	2	3
1.	Вид объекта недвижимости	Здание
2.	Ранее присвоенный государственный учетный номер (инвентарный) здания, сооружения, объекта незавершенного строительства	—
3.	Кадастровый номер земельного участка (земельных участков), в границах которого (которых) расположены здание, сооружение, объект незавершенного строительства	80:02:010101:767
4.	Уникальный учетный номер кадастрового квартала, в границах которого расположены здание, сооружение, объект незавершенного строительства	75:34:010101
5.	Адрес здания, сооружения, объекта незавершенного строительства	—
5.1.	Сведения о местоположении здания, сооружения, объекта незавершенного строительства (при отсутствии адреса) в структурированном в соответствии с федеральной информационной адресной системой виде	Российская Федерация, Забайкальский край, Могойтуйский р-н, Могойтуй пгт, Парадовича ул, д 9
5.2.	Дополнительные сведения о местоположении	—
6.	Иные сведения	—

3. Пояснения к сведениям об объекте недвижимости с кадастровым номером 80:02:010101:689 :

1.	—
----	---

1. Сведения о характерных точках контура объекта недвижимости с кадастровым номером 80:02:010101:691 :

Система координат		МСК-75, зона 3					Зона № <u>3</u>	
Обозначение характерных точек границ	Содержатся в Едином государственном реестре недвижимости			Определены в ходе выполнения комплексных кадастровых работ			Метод определения координат	Формулы, примененные для расчета средней квадратической погрешности определения координат характерных точек (Mt), м, с подставленными в такие формулы значениями и итоговые (вычисленные) значения Mt, м
	координаты, м		Радиус, м	координаты, м		Радиус, м		
	X	Y	R	X	Y	R		
1	2	3	4	5	6	7	8	9
н21220	—	—	—	573 796,68	3 241 894,90	—	—	—
н21230	—	—	—	573 790,33	3 241 901,85	—		
н21240	—	—	—	573 784,84	3 241 896,83	—		
н21250	—	—	—	573 791,18	3 241 889,88	—		
н21220	—	—	—	573 796,68	3 241 894,90	—		

2. Сведения о характеристиках объекта недвижимости с кадастровым номером 80:02:010101:691 :

№ п/п	Наименование характеристики	Значение характеристики
1	2	3
1.	Вид объекта недвижимости	Здание
2.	Ранее присвоенный государственный учетный номер (инвентарный) здания, сооружения, объекта незавершенного строительства	—
3.	Кадастровый номер земельного участка (земельных участков), в границах которого (которых) расположены здание, сооружение, объект незавершенного строительства	80:02:010101:994
4.	Уникальный учетный номер кадастрового квартала, в границах которого расположены здание, сооружение, объект незавершенного строительства	75:34:010101
5.	Адрес здания, сооружения, объекта незавершенного строительства	—
5.1.	Сведения о местоположении здания, сооружения, объекта незавершенного строительства (при отсутствии адреса) в структурированном в соответствии с федеральной информационной адресной системой виде	Российская Федерация, Забайкальский край, Могойтуйский р-н, Могойтуй пгт, Парадовича ул, д 13
5.2.	Дополнительные сведения о местоположении	—

1	2	3
6.	Иные сведения	—

3. Пояснения к сведениям об объекте недвижимости с кадастровым номером 80:02:010101:691 :

1.	—
----	---

1. Сведения о характерных точках контура объекта недвижимости с кадастровым номером 80:02:010101:692 :

Система координат	<u>МСК-75, зона 3</u>	Зона № <u>3</u>
-------------------	-----------------------	-----------------

Обозначение характерных точек границ	Содержатся в Едином государственном реестре недвижимости			Определены в ходе выполнения комплексных кадастровых работ			Метод определения координат	Формулы, примененные для расчета средней квадратической погрешности определения координат характерных точек (Mt), м, с подставленными в такие формулы значениями и итоговые (вычисленные) значения Mt, м
	координаты, м		Радиус, м	координаты, м		Радиус, м		
	X	Y	R	X	Y	R		
1	2	3	4	5	6	7	8	9
н21260	—	—	—	573 767,49	3 241 915,95	—	—	—
н21270	—	—	—	573 772,84	3 241 920,97	—		
н21280	—	—	—	573 766,77	3 241 927,44	—		
н21290	—	—	—	573 761,42	3 241 922,42	—		
н21260	—	—	—	573 767,49	3 241 915,95	—		

2. Сведения о характеристиках объекта недвижимости с кадастровым номером 80:02:010101:692 :

№ п/п	Наименование характеристики	Значение характеристики
1	2	3
1.	Вид объекта недвижимости	Здание
2.	Ранее присвоенный государственный учетный номер (инвентарный) здания, сооружения, объекта незавершенного строительства	—
3.	Кадастровый номер земельного участка (земельных участков), в границах которого (которых) расположены здание, сооружение, объект незавершенного строительства	75:34:010101:5
4.	Уникальный учетный номер кадастрового квартала, в границах которого расположены здание, сооружение, объект незавершенного строительства	75:34:010101

1	2	3
5.	Адрес здания, сооружения, объекта незавершенного строительства	—
5.1.	Сведения о местоположении здания, сооружения, объекта незавершенного строительства (при отсутствии адреса) в структурированном в соответствии с федеральной информационной адресной системой виде	Российская Федерация, Забайкальский край, Могойтуйский р-н, Могойтуй пгт, Парадовича ул, д 14
5.2.	Дополнительные сведения о местоположении	—
6.	Иные сведения	—

3. Пояснения к сведениям об объекте недвижимости с кадастровым номером 80:02:010101:692 :

1.	—
----	---

1. Сведения о характерных точках контура объекта недвижимости с кадастровым номером 80:02:010101:693 :

Система координат	<u>МСК-75, зона 3</u>	Зона №	<u>3</u>
-------------------	-----------------------	--------	----------

Обозначение характерных точек границ	Содержатся в Едином государственном реестре недвижимости			Определены в ходе выполнения комплексных кадастровых работ			Метод определения координат	Формулы, примененные для расчета средней квадратической погрешности определения координат характерных точек (Mt), м, с подставленными в такие формулы значениями и итоговые (вычисленные) значения Mt, м
	координаты, м		Радиус, м	координаты, м		Радиус, м		
	X	Y	R	X	Y	R		
1	2	3	4	5	6	7	8	9
н21300	—	—	—	573 816,69	3 241 913,81	—	—	—
н21310	—	—	—	573 822,10	3 241 918,87	—		
н21320	—	—	—	573 815,85	3 241 925,55	—		
н21330	—	—	—	573 810,44	3 241 920,48	—		
н21300	—	—	—	573 816,69	3 241 913,81	—		

2. Сведения о характеристиках объекта недвижимости с кадастровым номером 80:02:010101:693 :

№ п/п	Наименование характеристики	Значение характеристики
1	2	3
1.	Вид объекта недвижимости	Здание
2.	Ранее присвоенный государственный учетный номер (инвентарный) здания, сооружения, объекта незавершенного строительства	—

1	2	3
3.	Кадастровый номер земельного участка (земельных участков), в границах которого (которых) расположены здание, сооружение, объект незавершенного строительства	—
4.	Уникальный учетный номер кадастрового квартала, в границах которого расположены здание, сооружение, объект незавершенного строительства	75:34:010101
5.	Адрес здания, сооружения, объекта незавершенного строительства	—
5.1.	Сведения о местоположении здания, сооружения, объекта незавершенного строительства (при отсутствии адреса) в структурированном в соответствии с федеральной информационной адресной системой виде	Российская Федерация, Забайкальский край, Могойтуйский р-н, Могойтуй пгт, Парадовича ул, д 15
5.2.	Дополнительные сведения о местоположении	—
6.	Иные сведения	—

3. Пояснения к сведениям об объекте недвижимости с кадастровым номером 80:02:010101:693 :

1.	—
----	---

1. Сведения о характерных точках контура объекта недвижимости с кадастровым номером 80:02:010101:694 :

Система координат МСК-75, зона 3 Зона № 3

Обозначение характерных точек границ	Содержатся в Едином государственном реестре недвижимости			Определены в ходе выполнения комплексных кадастровых работ			Метод определения координат	Формулы, примененные для расчета средней квадратической погрешности определения координат характерных точек (Mt), м, с подставленными в такие формулы значениями и итоговые (вычисленные) значения Mt, м
	координаты, м		Радиус, м	координаты, м		Радиус, м		
	X	Y	R	X	Y	R		
1	2	3	4	5	6	7	8	9
н21340	—	—	—	573 836,15	3 241 944,45	—	—	—
н21350	—	—	—	573 842,57	3 241 937,74	—		
н21360	—	—	—	573 848,04	3 241 942,97	—		
н21370	—	—	—	573 841,62	3 241 949,68	—		
н21340	—	—	—	573 836,15	3 241 944,45	—		

2. Сведения о характеристиках объекта недвижимости с кадастровым номером 80:02:010101:694 :

№ п/п	Наименование характеристики	Значение характеристики
-------	-----------------------------	-------------------------

1	2	3
1.	Вид объекта недвижимости	Здание
2.	Ранее присвоенный государственный учетный номер (инвентарный) здания, сооружения, объекта незавершенного строительства	—
3.	Кадастровый номер земельного участка (земельных участков), в границах которого (которых) расположены здание, сооружение, объект незавершенного строительства	—
4.	Уникальный учетный номер кадастрового квартала, в границах которого расположены здание, сооружение, объект незавершенного строительства	75:34:010101
5.	Адрес здания, сооружения, объекта незавершенного строительства	—
5.1.	Сведения о местоположении здания, сооружения, объекта незавершенного строительства (при отсутствии адреса) в структурированном в соответствии с федеральной информационной адресной системой виде	Российская Федерация, Забайкальский край, Могойтуйский р-н, Могойтуй пгт, Парадовича ул, д 17
5.2.	Дополнительные сведения о местоположении	—
6.	Иные сведения	—

3. Пояснения к сведениям об объекте недвижимости с кадастровым номером 80:02:010101:694 :

1. —

1. Сведения о характерных точках контура объекта недвижимости с кадастровым номером 80:02:010101:695 :

Система координат МСК-75, зона 3 Зона № 3

Обозначение характерных точек границ	Содержатся в Едином государственном реестре недвижимости			Определены в ходе выполнения комплексных кадастровых работ			Метод определения координат	Формулы, примененные для расчета средней квадратической погрешности определения координат характерных точек (Mt), м, с подставленными в такие формулы значениями и итоговые (вычисленные) значения Mt, м
	координаты, м		Радиус, м	координаты, м		Радиус, м		
	X	Y	R	X	Y	R		
1	2	3	4	5	6	7	8	9
н21380	—	—	—	573 867,85	3 241 961,66	—	—	—
н21390	—	—	—	573 873,39	3 241 966,82	—		
н21400	—	—	—	573 867,05	3 241 973,62	—		
н21410	—	—	—	573 861,51	3 241 968,46	—		

1	2	3	4	5	6	7	8	9
н21420	—	—	—	573 900,92	3 242 040,51	—	—	—
н21430	—	—	—	573 894,68	3 242 047,07	—		
н21440	—	—	—	573 889,26	3 242 041,91	—		
н21450	—	—	—	573 895,50	3 242 035,35	—		
н21420	—	—	—	573 900,92	3 242 040,51	—		

2. Сведения о характеристиках объекта недвижимости с кадастровым номером 80:02:010101:696 :

№ п/п	Наименование характеристики	Значение характеристики
1	2	3
1.	Вид объекта недвижимости	Здание
2.	Ранее присвоенный государственный учетный номер (инвентарный) здания, сооружения, объекта незавершенного строительства	—
3.	Кадастровый номер земельного участка (земельных участков), в границах которого (которых) расположены здание, сооружение, объект незавершенного строительства	80:02:010101:751
4.	Уникальный учетный номер кадастрового квартала, в границах которого расположены здание, сооружение, объект незавершенного строительства	75:34:010101
5.	Адрес здания, сооружения, объекта незавершенного строительства	—
5.1.	Сведения о местоположении здания, сооружения, объекта незавершенного строительства (при отсутствии адреса) в структурированном в соответствии с федеральной информационной адресной системой виде	Российская Федерация, Забайкальский край, Могойтуйский р-н, Могойтуй пгт, Парадовича ул, д 24
5.2.	Дополнительные сведения о местоположении	—
6.	Иные сведения	—

3. Пояснения к сведениям об объекте недвижимости с кадастровым номером 80:02:010101:696 :

1.	—
----	---

1. Сведения о характерных точках контура объекта недвижимости с кадастровым номером 80:02:010101:698 :

Система координат		МСК-75, зона 3					Зона № <u>3</u>	
Обозначение характерных точек границ	Содержатся в Едином государственном реестре недвижимости			Определены в ходе выполнения комплексных кадастровых работ			Метод определения координат	Формулы, примененные для расчета средней квадратической погрешности определения координат характерных точек (Mt), м, с подставленными в такие формулы значениями и итоговые (вычисленные) значения Mt, м
	координаты, м		Радиус, м	координаты, м		Радиус, м		
	X	Y	R	X	Y	R		
1	2	3	4	5	6	7	8	9
н24270	—	—	—	573 759,30	3 241 645,48	—	—	—
н24280	—	—	—	573 763,98	3 241 640,23	—		
н24290	—	—	—	573 768,82	3 241 644,55	—		
н24300	—	—	—	573 764,14	3 241 649,80	—		
н24270	—	—	—	573 759,30	3 241 645,48	—		

2. Сведения о характеристиках объекта недвижимости с кадастровым номером 80:02:010101:698 :

№ п/п	Наименование характеристики	Значение характеристики
1	2	3
1.	Вид объекта недвижимости	Здание
2.	Ранее присвоенный государственный учетный номер (инвентарный) здания, сооружения, объекта незавершенного строительства	—
3.	Кадастровый номер земельного участка (земельных участков), в границах которого (которых) расположены здание, сооружение, объект незавершенного строительства	80:02:010101:199
4.	Уникальный учетный номер кадастрового квартала, в границах которого расположены здание, сооружение, объект незавершенного строительства	75:34:010101
5.	Адрес здания, сооружения, объекта незавершенного строительства	—
5.1.	Сведения о местоположении здания, сооружения, объекта незавершенного строительства (при отсутствии адреса) в структурированном в соответствии с федеральной информационной адресной системой виде	Российская Федерация, Забайкальский край, Могойтуйский р-н, Могойтуй пгт, Северный пер, д 6
5.2.	Дополнительные сведения о местоположении	—

1	2	3
6.	Иные сведения	—

3. Пояснения к сведениям об объекте недвижимости с кадастровым номером 80:02:010101:698 :

1.	—
----	---

1. Сведения о характерных точках контура объекта недвижимости с кадастровым номером 80:02:010101:699 :

Система координат	<u>МСК-75, зона 3</u>	Зона № <u>3</u>
-------------------	-----------------------	-----------------

Обозначение характерных точек границ	Содержатся в Едином государственном реестре недвижимости			Определены в ходе выполнения комплексных кадастровых работ			Метод определения координат	Формулы, примененные для расчета средней квадратической погрешности определения координат характерных точек (Mt), м, с подставленными в такие формулы значениями и итоговые (вычисленные) значения Mt, м
	координаты, м		Радиус, м	координаты, м		Радиус, м		
	X	Y	R	X	Y	R		
1	2	3	4	5	6	7	8	9
н24310	—	—	—	573 838,07	3 241 723,75	—	—	—
н24320	—	—	—	573 845,81	3 241 716,21	—		
н24330	—	—	—	573 851,66	3 241 722,22	—		
н24340	—	—	—	573 843,92	3 241 729,76	—		
н24310	—	—	—	573 838,07	3 241 723,75	—		

2. Сведения о характеристиках объекта недвижимости с кадастровым номером 80:02:010101:699 :

№ п/п	Наименование характеристики	Значение характеристики
1	2	3
1.	Вид объекта недвижимости	Здание
2.	Ранее присвоенный государственный учетный номер (инвентарный) здания, сооружения, объекта незавершенного строительства	—
3.	Кадастровый номер земельного участка (земельных участков), в границах которого (которых) расположены здание, сооружение, объект незавершенного строительства	80:02:010101:36
4.	Уникальный учетный номер кадастрового квартала, в границах которого расположены здание, сооружение, объект незавершенного строительства	75:34:010101

1	2	3
5.	Адрес здания, сооружения, объекта незавершенного строительства	—
5.1.	Сведения о местоположении здания, сооружения, объекта незавершенного строительства (при отсутствии адреса) в структурированном в соответствии с федеральной информационной адресной системой виде	Российская Федерация, Забайкальский край, Могойтуйский р-н, Могойтуй пгт, Северный пер, д 10
5.2.	Дополнительные сведения о местоположении	—
6.	Иные сведения	—

3. Пояснения к сведениям об объекте недвижимости с кадастровым номером 80:02:010101:699 :

1.	—
----	---

1. Сведения о характерных точках контура объекта недвижимости с кадастровым номером 80:02:010101:721 :

Система координат	<u>МСК-75, зона 3</u>	Зона №	<u>3</u>
-------------------	-----------------------	--------	----------

Обозначение характерных точек границ	Содержатся в Едином государственном реестре недвижимости			Определены в ходе выполнения комплексных кадастровых работ			Метод определения координат	Формулы, примененные для расчета средней квадратической погрешности определения координат характерных точек (Mt), м, с подставленными в такие формулы значениями и итоговые (вычисленные) значения Mt, м
	координаты, м		Радиус, м	координаты, м		Радиус, м		
	X	Y	R	X	Y	R		
1	2	3	4	5	6	7	8	9
н19540	—	—	—	573 753,73	3 242 038,24	—	—	—
н19550	—	—	—	573 758,43	3 242 043,00	—		
н19560	—	—	—	573 752,97	3 242 048,40	—		
н19570	—	—	—	573 748,27	3 242 043,64	—		
н19540	—	—	—	573 753,73	3 242 038,24	—		

2. Сведения о характеристиках объекта недвижимости с кадастровым номером 80:02:010101:721 :

№ п/п	Наименование характеристики	Значение характеристики
1	2	3
1.	Вид объекта недвижимости	Здание
2.	Ранее присвоенный государственный учетный номер (инвентарный) здания, сооружения, объекта незавершенного строительства	—

1	2	3
3.	Кадастровый номер земельного участка (земельных участков), в границах которого (которых) расположены здание, сооружение, объект незавершенного строительства	80:02:010101:65
4.	Уникальный учетный номер кадастрового квартала, в границах которого расположены здание, сооружение, объект незавершенного строительства	75:34:010101
5.	Адрес здания, сооружения, объекта незавершенного строительства	—
5.1.	Сведения о местоположении здания, сооружения, объекта незавершенного строительства (при отсутствии адреса) в структурированном в соответствии с федеральной информационной адресной системой виде	Российская Федерация, Забайкальский край, Могойтуйский р-н, Могойтуй пгт, Дагбацыренова ул, д 14
5.2.	Дополнительные сведения о местоположении	—
6.	Иные сведения	—
3. Пояснения к сведениям об объекте недвижимости с кадастровым номером		<u>80:02:010101:721</u> :
1.		—

**Сведения о зданиях, сооружениях, объектах незавершенного строительства,
необходимые для исправления реестровых ошибок в сведениях об описании их местоположения**

1. Сведения о характерных точках контура _____ здания _____
 вид объекта недвижимости (здание, сооружение, объект незавершенного строительства)
 с кадастровым номером 80:02:010101:295 _____ :

Система координат МСК-75, зона 3 _____ Зона № 3 _____

Обозначение характерных точек границ	Содержатся в Едином государственном реестре недвижимости			Определены в ходе выполнения комплексных кадастровых работ			Метод определения координат	Формулы, примененные для расчета средней квадратической погрешности определения координат характерных точек (Mt), м, с подставленными в такие формулы значениями и итоговые (вычисленные) значения Mt, м
	координаты, м		Радиус, м	координаты, м		Радиус, м		
	X	Y	R	X	Y	R		
1	2	3	4	5	6	7	8	9
678	573 722,96	3 241 957,66	—	573 723,10	3 241 958,08	—	—	—
679	573 730,28	3 241 964,54	—	573 730,35	3 241 965,03	—		
680	573 723,19	3 241 972,07	—	573 723,19	3 241 972,49	—		
681	573 717,83	3 241 967,03	—	573 717,88	3 241 967,40	—		
682	573 722,07	3 241 962,53	—	573 722,16	3 241 962,94	—		
683	573 720,11	3 241 960,69	—	573 720,22	3 241 961,08	—		
678	573 722,96	3 241 957,66	—	573 723,10	3 241 958,08	—		

2. Иные сведения об объекте недвижимости с кадастровым номером 80:02:010101:295 _____ :

1. _____

3. Пояснения к сведениям об объекте недвижимости с кадастровым номером 80:02:010101:295 _____ :

1. _____

1. Сведения о характерных точках контура _____ здания								
_____ вид объекта недвижимости (здание, сооружение, объект незавершенного строительства)								
с кадастровым номером _____ 80:02:010101:305 _____ :								
Система координат _____ МСК-75, зона 3 _____							Зона № _____ 3 _____	
Обозначение характерных точек границ	Содержатся в Едином государственном реестре недвижимости			Определены в ходе выполнения комплексных кадастровых работ			Метод определения координат	Формулы, примененные для расчета средней квадратической погрешности определения координат характерных точек (Mt), м, с подставленными в такие формулы значениями и итоговые (вычисленные) значения Mt, м
	координаты, м		Радиус, м	координаты, м		Радиус, м		
	X	Y	R	X	Y	R		
1	2	3	4	5	6	7	8	9
684	573 991,75	3 242 124,95	—	573 991,71	3 242 125,41	—	—	—
685	573 984,76	3 242 132,39	—	573 984,72	3 242 132,85	—		
686	573 977,33	3 242 125,40	—	573 977,29	3 242 125,86	—		
687	573 984,32	3 242 117,96	—	573 984,28	3 242 118,42	—		
684	573 991,75	3 242 124,95	—	573 991,71	3 242 125,41	—		

2. Иные сведения об объекте недвижимости с кадастровым номером _____ 80:02:010101:305 _____ :

1. _____

3. Пояснения к сведениям об объекте недвижимости с кадастровым номером _____ 80:02:010101:305 _____ :

1. _____

1. Сведения о характерных точках контура _____ здания								
_____ вид объекта недвижимости (здание, сооружение, объект незавершенного строительства)								
с кадастровым номером _____ 80:02:010101:329 _____ :								
Система координат _____ МСК-75, зона 3 _____							Зона № _____ 3 _____	
Обозначение характерных точек границ	Содержатся в Едином государственном реестре недвижимости			Определены в ходе выполнения комплексных кадастровых работ			Метод определения координат	Формулы, примененные для расчета средней квадратической погрешности определения координат характерных точек (Mt), м, с подставленными в такие формулы значениями и итоговые (вычисленные) значения Mt, м
	координаты, м		Радиус, м	координаты, м		Радиус, м		
	X	Y	R	X	Y	R		
1	2	3	4	5	6	7	8	9
698	574 674,32	3 242 813,04	—	574 673,32	3 242 811,02	—	—	—
699	574 680,54	3 242 817,52	—	574 680,81	3 242 816,69	—		

1	2	3	4	5	6	7	8	9
700	574 676,06	3 242 823,73	—	574 676,19	3 242 822,79	—	—	—
701	574 669,84	3 242 819,26	—	574 668,69	3 242 817,13	—		
698	574 674,32	3 242 813,04	—	574 673,32	3 242 811,02	—		
2. Иные сведения об объекте недвижимости с кадастровым номером							80:02:010101:329	
1.	—							
3. Пояснения к сведениям об объекте недвижимости с кадастровым номером							80:02:010101:329	
1.	—							
1. Сведения о характерных точках контура							здания	
							вид объекта недвижимости (здание, сооружение, объект незавершенного строительства)	
с кадастровым номером							80:02:010101:547	
Система координат							МСК-75, зона 3	
							Зона № 3	
Обозначение характерных точек границ	Содержатся в Едином государственном реестре недвижимости			Определены в ходе выполнения комплексных кадастровых работ			Метод определения координат	Формулы, примененные для расчета средней квадратической погрешности определения координат характерных точек (Mt), м, с подставленными в такие формулы значениями и итоговые (вычисленные) значения Mt, м
	координаты, м		Радиус, м	координаты, м		Радиус, м		
	X	Y	R	X	Y	R		
1	2	3	4	5	6	7	8	9
702	574 150,71	3 241 824,67	—	574 150,70	3 241 825,20	—	—	—
703	574 156,05	3 241 829,87	—	574 156,04	3 241 830,40	—		
704	574 151,59	3 241 834,46	—	574 151,58	3 241 834,99	—		
705	574 146,24	3 241 829,25	—	574 146,23	3 241 829,78	—		
702	574 150,71	3 241 824,67	—	574 150,70	3 241 825,20	—		
2. Иные сведения об объекте недвижимости с кадастровым номером							80:02:010101:547	
1.	—							
3. Пояснения к сведениям об объекте недвижимости с кадастровым номером							80:02:010101:547	
1.	—							

1. Сведения о характерных точках контура							здания	
с кадастровым номером							80:02:010101:550	
вид объекта недвижимости (здание, сооружение, объект незавершенного строительства)								
Система координат							МСК-75, зона 3	
							Зона № 3	
Обозначение характерных точек границ	Содержатся в Едином государственном реестре недвижимости			Определены в ходе выполнения комплексных кадастровых работ			Метод определения координат	Формулы, примененные для расчета средней квадратической погрешности определения координат характерных точек (Mt), м, с подставленными в такие формулы значениями и итоговые (вычисленные) значения Mt, м
	координаты, м		Радиус, м	координаты, м		Радиус, м		
	X	Y	R	X	Y	R		
1	2	3	4	5	6	7	8	9
710	574 018,80	3 242 319,26	—	574 018,42	3 242 319,25	—	—	—
711	574 023,29	3 242 323,81	—	574 023,00	3 242 323,70	—		
712	574 019,51	3 242 327,66	—	574 019,31	3 242 327,63	—		
713	574 015,01	3 242 323,11	—	574 014,71	3 242 323,18	—		
710	574 018,80	3 242 319,26	—	574 018,42	3 242 319,25	—		
2. Иные сведения об объекте недвижимости с кадастровым номером							80:02:010101:550	
1.							—	
3. Пояснения к сведениям об объекте недвижимости с кадастровым номером							80:02:010101:550	
1.							—	
1. Сведения о характерных точках контура							здания	
с кадастровым номером							80:02:010101:551	
вид объекта недвижимости (здание, сооружение, объект незавершенного строительства)								
Система координат							МСК-75, зона 3	
							Зона № 3	
Обозначение характерных точек границ	Содержатся в Едином государственном реестре недвижимости			Определены в ходе выполнения комплексных кадастровых работ			Метод определения координат	Формулы, примененные для расчета средней квадратической погрешности определения координат характерных точек (Mt), м, с подставленными в такие формулы значениями и итоговые (вычисленные) значения Mt, м
	координаты, м		Радиус, м	координаты, м		Радиус, м		
	X	Y	R	X	Y	R		
1	2	3	4	5	6	7	8	9
714	573 911,63	3 241 425,15	—	573 906,87	3 241 418,72	—	—	—
715	573 915,79	3 241 420,43	—	573 911,62	3 241 414,61	—		

1	2	3	4	5	6	7	8	9
716	573 917,16	3 241 421,63	—	573 914,56	3 241 417,99	—		
717	573 920,88	3 241 417,40	—	573 918,82	3 241 414,29	—		
718	573 922,89	3 241 419,18	—	573 920,46	3 241 416,19	—		
719	573 928,08	3 241 413,28	—	573 926,39	3 241 411,04	—		
720	573 934,59	3 241 419,02	—	573 932,45	3 241 418,04	—		
721	573 929,14	3 241 425,21	—	573 923,55	3 241 425,76	—		
722	573 924,74	3 241 421,34	—	573 920,77	3 241 422,56	—		
723	573 921,12	3 241 425,45	—	573 919,11	3 241 424,01	—		
724	573 919,15	3 241 423,72	—	573 917,21	3 241 421,83	—		
725	573 915,16	3 241 428,26	—	573 912,85	3 241 425,62	—		
714	573 911,63	3 241 425,15	—	573 906,87	3 241 418,72	—		

2. Иные сведения об объекте недвижимости с кадастровым номером 80:02:010101:551 :

1. —

3. Пояснения к сведениям об объекте недвижимости с кадастровым номером 80:02:010101:551 :

1. —

1. Сведения о характерных точках контура здания

вид объекта недвижимости (здание, сооружение, объект незавершенного строительства)
с кадастровым номером 80:02:010101:555 :

Система координат МСК-75, зона 3 Зона № 3

Обозначение характерных точек границ	Содержатся в Едином государственном реестре недвижимости			Определены в ходе выполнения комплексных кадастровых работ			Метод определения координат	Формулы, примененные для расчета средней квадратической погрешности определения координат характерных точек (Mt), м, с подставленными в такие формулы значениями и итоговые (вычисленные) значения Mt, м
	координаты, м		Радиус, м	координаты, м		Радиус, м		
	X	Y	R	X	Y	R		
1	2	3	4	5	6	7	8	9

726	573 908,42	3 242 052,91	—	573 910,81	3 242 053,06	—		
727	573 913,33	3 242 058,39	—	573 916,15	3 242 058,13	—		
728	573 907,10	3 242 063,97	—	573 910,39	3 242 064,19	—		
729	573 902,19	3 242 058,49	—	573 905,05	3 242 059,13	—		
726	573 908,42	3 242 052,91	—	573 910,81	3 242 053,06	—		

2. Иные сведения об объекте недвижимости с кадастровым номером 80:02:010101:555 :

1.	—									
3. Пояснения к сведениям об объекте недвижимости с кадастровым номером <u>80:02:010101:555</u> :										
1.	—									
1. Сведения о характерных точках контура <u>здания</u>										
вид объекта недвижимости (здание, сооружение, объект незавершенного строительства)										
с кадастровым номером <u>80:02:010101:560</u> :										
Система координат <u>МСК-75, зона 3</u> Зона № <u>3</u>										
Обозначение характерных точек границ	Содержатся в Едином государственном реестре недвижимости			Определены в ходе выполнения комплексных кадастровых работ			Метод определения координат	Формулы, примененные для расчета средней квадратической погрешности определения координат характерных точек (Mt), м, с подставленными в такие формулы значениями и итоговые (вычисленные) значения Mt, м		
	координаты, м		Радиус, м	координаты, м		Радиус, м				
	X	Y	R	X	Y	R				
1	2	3	4	5	6	7	8	9		
730	574 030,55	3 241 631,36	—	574 034,61	3 241 632,17	—	—	—		
731	574 035,09	3 241 627,42	—	574 039,75	3 241 628,69	—				
732	574 033,78	3 241 625,91	—	574 038,63	3 241 627,03	—				
733	574 035,73	3 241 624,23	—	574 040,77	3 241 625,60	—				
734	574 042,28	3 241 631,80	—	574 046,41	3 241 633,96	—				
735	574 035,79	3 241 637,41	—	574 039,13	3 241 638,87	—				
730	574 030,55	3 241 631,36	—	574 034,61	3 241 632,17	—				
2. Иные сведения об объекте недвижимости с кадастровым номером <u>80:02:010101:560</u> :										
1.	—									
3. Пояснения к сведениям об объекте недвижимости с кадастровым номером <u>80:02:010101:560</u> :										
1.	—									

1. Сведения о характерных точках контура							здания	
с кадастровым номером							80:02:010101:561	
вид объекта недвижимости (здание, сооружение, объект незавершенного строительства)								
Система координат							МСК-75, зона 3	
							Зона № 3	
Обозначение характерных точек границ	Содержатся в Едином государственном реестре недвижимости			Определены в ходе выполнения комплексных кадастровых работ			Метод определения координат	Формулы, примененные для расчета средней квадратической погрешности определения координат характерных точек (Mt), м, с подставленными в такие формулы значениями и итоговые (вычисленные) значения Mt, м
	координаты, м		Радиус, м	координаты, м		Радиус, м		
	X	Y	R	X	Y	R		
1	2	3	4	5	6	7	8	9
736	574 502,32	3 242 556,28	—	574 501,95	3 242 557,11	—	—	—
737	574 508,21	3 242 561,73	—	574 507,72	3 242 562,68	—		
738	574 503,47	3 242 566,86	—	574 502,88	3 242 567,71	—		
739	574 497,59	3 242 561,40	—	574 497,11	3 242 562,13	—		
736	574 502,32	3 242 556,28	—	574 501,95	3 242 557,11	—		
2. Иные сведения об объекте недвижимости с кадастровым номером							80:02:010101:561	
1.							—	
3. Пояснения к сведениям об объекте недвижимости с кадастровым номером							80:02:010101:561	
1.							—	
1. Сведения о характерных точках контура							здания	
с кадастровым номером							80:02:010101:562	
вид объекта недвижимости (здание, сооружение, объект незавершенного строительства)								
Система координат							МСК-75, зона 3	
							Зона № 3	
Обозначение характерных точек границ	Содержатся в Едином государственном реестре недвижимости			Определены в ходе выполнения комплексных кадастровых работ			Метод определения координат	Формулы, примененные для расчета средней квадратической погрешности определения координат характерных точек (Mt), м, с подставленными в такие формулы значениями и итоговые (вычисленные) значения Mt, м
	координаты, м		Радиус, м	координаты, м		Радиус, м		
	X	Y	R	X	Y	R		
1	2	3	4	5	6	7	8	9
740	574 424,55	3 242 271,69	—	574 425,65	3 242 266,85	—	—	—
741	574 430,67	3 242 277,32	—	574 437,20	3 242 277,48	—		

1	2	3	4	5	6	7	8	9
742	574 424,37	3 242 284,17	—	574 428,08	3 242 287,39	—	—	—
743	574 418,25	3 242 278,54	—	574 416,53	3 242 276,76	—		
740	574 424,55	3 242 271,69	—	574 425,65	3 242 266,85	—		
2. Иные сведения об объекте недвижимости с кадастровым номером							80:02:010101:562	
1.	—							
3. Пояснения к сведениям об объекте недвижимости с кадастровым номером							80:02:010101:562	
1.	—							
1. Сведения о характерных точках контура							здания	
							вид объекта недвижимости (здание, сооружение, объект незавершенного строительства)	
с кадастровым номером							80:02:010101:569	
Система координат							МСК-75, зона 3	
							Зона № 3	
Обозначение характерных точек границ	Содержатся в Едином государственном реестре недвижимости			Определены в ходе выполнения комплексных кадастровых работ			Метод определения координат	Формулы, примененные для расчета средней квадратической погрешности определения координат характерных точек (Mt), м, с подставленными в такие формулы значениями и итоговые (вычисленные) значения Mt, м
	координаты, м		Радиус, м	координаты, м		Радиус, м		
	X	Y	R	X	Y	R		
1	2	3	4	5	6	7	8	9
744	574 170,76	3 242 295,10	—	574 173,07	3 242 300,02	—	—	—
745	574 176,13	3 242 300,10	—	574 178,44	3 242 305,02	—		
746	574 170,46	3 242 306,21	—	574 172,77	3 242 311,13	—		
747	574 165,08	3 242 301,21	—	574 167,39	3 242 306,13	—		
744	574 170,76	3 242 295,10	—	574 173,07	3 242 300,02	—		
744	574 170,76	3 242 295,10	—	574 173,07	3 242 300,02	—		
2. Иные сведения об объекте недвижимости с кадастровым номером							80:02:010101:569	
1.	—							
3. Пояснения к сведениям об объекте недвижимости с кадастровым номером							80:02:010101:569	
1.	—							

1. Сведения о характерных точках контура							здания	
с кадастровым номером							80:02:010101:570	
Система координат							МСК-75, зона 3	
Зона №							3	
Обозначение характерных точек границ	Содержатся в Едином государственном реестре недвижимости			Определены в ходе выполнения комплексных кадастровых работ			Метод определения координат	Формулы, примененные для расчета средней квадратической погрешности определения координат характерных точек (Mt), м, с подставленными в такие формулы значениями и итоговые (вычисленные) значения Mt, м
	координаты, м		Радиус, м	координаты, м		Радиус, м		
	X	Y	R	X	Y	R		
1	2	3	4	5	6	7	8	9
748	574 037,42	3 241 572,11	—	574 036,70	3 241 577,20	—	—	—
749	574 043,45	3 241 577,90	—	574 042,73	3 241 582,99	—		
750	574 038,35	3 241 583,21	—	574 037,63	3 241 588,30	—		
751	574 032,32	3 241 577,42	—	574 031,60	3 241 582,51	—		
748	574 037,42	3 241 572,11	—	574 036,70	3 241 577,20	—		

2. Иные сведения об объекте недвижимости с кадастровым номером 80:02:010101:570 :

1. —

3. Пояснения к сведениям об объекте недвижимости с кадастровым номером 80:02:010101:570 :

1. —

1. Сведения о характерных точках контура							здания	
с кадастровым номером							80:02:010101:576	
Система координат							МСК-75, зона 3	
Зона №							3	
Обозначение характерных точек границ	Содержатся в Едином государственном реестре недвижимости			Определены в ходе выполнения комплексных кадастровых работ			Метод определения координат	Формулы, примененные для расчета средней квадратической погрешности определения координат характерных точек (Mt), м, с подставленными в такие формулы значениями и итоговые (вычисленные) значения Mt, м
	координаты, м		Радиус, м	координаты, м		Радиус, м		
	X	Y	R	X	Y	R		
1	2	3	4	5	6	7	8	9
756	573 657,58	3 241 851,89	—	573 659,54	3 241 856,92	—	—	—
757	573 651,03	3 241 846,00	—	573 652,18	3 241 850,30	—		

1	2	3	4	5	6	7	8	9
758	573 657,73	3 241 838,57	—	573 659,20	3 241 842,51	—	—	—
759	573 655,05	3 241 836,16	—	573 656,78	3 241 840,33	—		
760	573 657,73	3 241 833,19	—	573 659,14	3 241 837,72	—		
761	573 666,95	3 241 841,49	—	573 668,87	3 241 846,71	—		
756	573 657,58	3 241 851,89	—	573 659,54	3 241 856,92	—		

2. Иные сведения об объекте недвижимости с кадастровым номером 80:02:010101:576 :

1. —

3. Пояснения к сведениям об объекте недвижимости с кадастровым номером 80:02:010101:576 :

1. —

1. Сведения о характерных точках контура здания
вид объекта недвижимости (здание, сооружение, объект незавершенного строительства)
с кадастровым номером 80:02:010101:577 :

Система координат МСК-75, зона 3 Зона № 3

Обозначение характерных точек границ	Содержатся в Едином государственном реестре недвижимости			Определены в ходе выполнения комплексных кадастровых работ			Метод определения координат	Формулы, примененные для расчета средней квадратической погрешности определения координат характерных точек (Mt), м, с подставленными в такие формулы значениями и итоговые (вычисленные) значения Mt, м
	координаты, м		Радиус, м	координаты, м		Радиус, м		
	X	Y	R	X	Y	R		
1	2	3	4	5	6	7	8	9
762	574 776,44	3 242 813,20	—	574 793,15	3 242 825,27	—	—	—
763	574 788,63	3 242 822,55	—	574 782,99	3 242 837,11	—		
764	574 786,52	3 242 825,31	—	574 780,35	3 242 834,85	—		
765	574 782,09	3 242 831,09	—	574 774,82	3 242 830,11	—		
766	574 775,53	3 242 826,06	—	574 780,20	3 242 823,84	—		
767	574 779,83	3 242 820,44	—	574 785,58	3 242 828,44	—		
768	574 778,30	3 242 819,26	—	574 786,84	3 242 826,98	—		
769	574 777,61	3 242 820,17	—	574 785,97	3 242 826,24	—		
770	574 773,51	3 242 817,03	—	574 789,49	3 242 822,14	—		
762	574 776,44	3 242 813,20	—	574 793,15	3 242 825,27	—		

2. Иные сведения об объекте недвижимости с кадастровым номером 80:02:010101:577 :

1. —

1	2	3	4	5	6	7	8	9
775	574 539,99	3 242 462,56	—	574 539,43	3 242 462,70	—	—	—
776	574 546,07	3 242 468,31	—	574 545,64	3 242 468,31	—		
777	574 541,03	3 242 473,63	—	574 540,72	3 242 473,74	—		
778	574 534,96	3 242 467,88	—	574 534,52	3 242 468,13	—		
775	574 539,99	3 242 462,56	—	574 539,43	3 242 462,70	—		

2. Иные сведения об объекте недвижимости с кадастровым номером 80:02:010101:584 :

1. —

3. Пояснения к сведениям об объекте недвижимости с кадастровым номером 80:02:010101:584 :

1. —

1. Сведения о характерных точках контура здания
вид объекта недвижимости (здание, сооружение, объект незавершенного строительства)
с кадастровым номером 80:02:010101:587 :

Система координат МСК-75, зона 3 Зона № 3

Обозначение характерных точек границ	Содержатся в Едином государственном реестре недвижимости			Определены в ходе выполнения комплексных кадастровых работ			Метод определения координат	Формулы, примененные для расчета средней квадратической погрешности определения координат характерных точек (Mt), м, с подставленными в такие формулы значениями и итоговые (вычисленные) значения Mt, м
	координаты, м		Радиус, м	координаты, м		Радиус, м		
	X	Y	R	X	Y	R		
1	2	3	4	5	6	7	8	9
779	574 662,99	3 242 724,73	—	574 663,53	3 242 724,72	—	—	—
780	574 667,64	3 242 728,43	—	574 668,18	3 242 728,42	—		
781	574 663,91	3 242 733,12	—	574 664,45	3 242 733,11	—		
782	574 659,26	3 242 729,42	—	574 659,80	3 242 729,41	—		
779	574 662,99	3 242 724,73	—	574 663,53	3 242 724,72	—		

2. Иные сведения об объекте недвижимости с кадастровым номером 80:02:010101:587 :

1. —

3. Пояснения к сведениям об объекте недвижимости с кадастровым номером 80:02:010101:587 :

1. —

1. Сведения о характерных точках контура _____ здания
 вид объекта недвижимости (здание, сооружение, объект незавершенного строительства)
 с кадастровым номером 80:02:010101:589 :

Система координат МСК-75, зона 3 Зона № 3

Обозначение характерных точек границ	Содержатся в Едином государственном реестре недвижимости			Определены в ходе выполнения комплексных кадастровых работ			Метод определения координат	Формулы, примененные для расчета средней квадратической погрешности определения координат характерных точек (Mt), м, с подставленными в такие формулы значениями и итоговые (вычисленные) значения Mt, м
	координаты, м		Радиус, м	координаты, м		Радиус, м		
	X	Y	R	X	Y	R		
1	2	3	4	5	6	7	8	9
787	573 791,34	3 242 074,84	—	573 791,53	3 242 074,69	—	—	—
788	573 798,82	3 242 081,93	—	573 799,01	3 242 081,78	—		
789	573 796,37	3 242 084,52	—	573 796,56	3 242 084,37	—		
790	573 791,71	3 242 089,43	—	573 791,90	3 242 089,28	—		
791	573 785,92	3 242 083,95	—	573 786,29	3 242 083,97	—		
792	573 790,27	3 242 079,36	—	573 790,64	3 242 079,38	—		
793	573 788,58	3 242 077,75	—	573 788,77	3 242 077,60	—		
787	573 791,34	3 242 074,84	—	573 791,53	3 242 074,69	—		

2. Иные сведения об объекте недвижимости с кадастровым номером 80:02:010101:589 :

1. _____

3. Пояснения к сведениям об объекте недвижимости с кадастровым номером 80:02:010101:589 :

1. _____

1. Сведения о характерных точках контура _____ здания
 вид объекта недвижимости (здание, сооружение, объект незавершенного строительства)
 с кадастровым номером 80:02:010101:590 :

Система координат МСК-75, зона 3 Зона № 3

Обозначение характерных точек границ	Содержатся в Едином государственном реестре недвижимости			Определены в ходе выполнения комплексных кадастровых работ			Метод определения координат	Формулы, примененные для расчета средней квадратической погрешности определения координат характерных точек (Mt), м, с подставленными в такие формулы значениями и итоговые (вычисленные) значения Mt, м
	координаты, м		Радиус, м	координаты, м		Радиус, м		
	X	Y	R	X	Y	R		

1	2	3	4	5	6	7	8	9
794	574 133,57	3 242 131,01	—	574 132,85	3 242 132,16	—	—	—
795	574 132,14	3 242 129,54	—	574 131,35	3 242 130,76	—		
796	574 134,26	3 242 127,48	—	574 133,37	3 242 128,60	—		
797	574 147,13	3 242 140,71	—	574 146,86	3 242 141,20	—		
798	574 145,01	3 242 142,78	—	574 144,84	3 242 143,37	—		
799	574 143,58	3 242 141,31	—	574 143,34	3 242 141,97	—		
800	574 139,06	3 242 145,70	—	574 139,04	3 242 146,57	—		
801	574 129,05	3 242 135,41	—	574 128,55	3 242 136,77	—		
794	574 133,57	3 242 131,01	—	574 132,85	3 242 132,16	—		

2. Иные сведения об объекте недвижимости с кадастровым номером 80:02:010101:590 :

1. —

3. Пояснения к сведениям об объекте недвижимости с кадастровым номером 80:02:010101:590 :

1. —

1. Сведения о характерных точках контура здания
вид объекта недвижимости (здание, сооружение, объект незавершенного строительства)
с кадастровым номером 80:02:010101:594 :

Система координат МСК-75, зона 3 Зона № 3

Обозначение характерных точек границ	Содержатся в Едином государственном реестре недвижимости			Определены в ходе выполнения комплексных кадастровых работ			Метод определения координат	Формулы, примененные для расчета средней квадратической погрешности определения координат характерных точек (Mt), м, с подставленными в такие формулы значениями и итоговые (вычисленные) значения Mt, м
	координаты, м		Радиус, м	координаты, м		Радиус, м		
	X	Y	R	X	Y	R		
1	2	3	4	5	6	7	8	9
802	574 178,73	3 242 176,44	—	574 179,67	3 242 176,08	—	—	—
803	574 184,58	3 242 181,89	—	574 185,52	3 242 181,53	—		
804	574 179,81	3 242 187,01	—	574 180,75	3 242 186,65	—		
805	574 173,96	3 242 181,55	—	574 174,90	3 242 181,19	—		
802	574 178,73	3 242 176,44	—	574 179,67	3 242 176,08	—		

2. Иные сведения об объекте недвижимости с кадастровым номером 80:02:010101:594 :

1. —

3. Пояснения к сведениям об объекте недвижимости с кадастровым номером 80:02:010101:594 :

1. _____

1. Сведения о характерных точках контура _____ здания

_____ вид объекта недвижимости (здание, сооружение, объект незавершенного строительства)

с кадастровым номером 80:02:010101:596 _____ :

Система координат МСК-75, зона 3 _____ Зона № 3 _____

Обозначение характерных точек границ	Содержатся в Едином государственном реестре недвижимости			Определены в ходе выполнения комплексных кадастровых работ			Метод определения координат	Формулы, примененные для расчета средней квадратической погрешности определения координат характерных точек (Mt), м, с подставленными в такие формулы значениями и итоговые (вычисленные) значения Mt, м
	координаты, м		Радиус, м	координаты, м		Радиус, м		
	X	Y	R	X	Y	R		
1	2	3	4	5	6	7	8	9
806	574 365,93	3 242 288,67	—	574 359,35	3 242 295,82	—	—	—
807	574 369,82	3 242 292,36	—	574 364,59	3 242 300,79	—		
808	574 365,46	3 242 296,96	—	574 358,70	3 242 307,00	—		
809	574 361,57	3 242 293,27	—	574 353,47	3 242 302,03	—		
806	574 365,93	3 242 288,67	—	574 359,35	3 242 295,82	—		

2. Иные сведения об объекте недвижимости с кадастровым номером _____ 80:02:010101:596 _____ :

1. _____

3. Пояснения к сведениям об объекте недвижимости с кадастровым номером _____ 80:02:010101:596 _____ :

1. _____

1. Сведения о характерных точках контура _____ здания

_____ вид объекта недвижимости (здание, сооружение, объект незавершенного строительства)

с кадастровым номером 80:02:010101:600 _____ :

Система координат МСК-75, зона 3 _____ Зона № 3 _____

Обозначение характерных точек границ	Содержатся в Едином государственном реестре недвижимости			Определены в ходе выполнения комплексных кадастровых работ			Метод определения координат	Формулы, примененные для расчета средней квадратической погрешности определения координат характерных точек (Mt), м, с подставленными в такие формулы значениями и итоговые (вычисленные) значения Mt, м
	координаты, м		Радиус, м	координаты, м		Радиус, м		
	X	Y	R	X	Y	R		
1	2	3	4	5	6	7	8	9

1	2	3	4	5	6	7	8	9	
810	574 395,56	3 242 449,54	—	574 396,12	3 242 449,22	—			
811	574 388,45	3 242 457,16	—	574 389,01	3 242 456,84	—			
812	574 383,96	3 242 452,98	—	574 384,52	3 242 452,66	—			
813	574 384,62	3 242 452,27	—	574 385,18	3 242 451,95	—			
814	574 369,67	3 242 438,33	—	574 370,23	3 242 438,01	—	—	—	
815	574 376,65	3 242 430,84	—	574 377,21	3 242 430,52	—			
816	574 388,71	3 242 442,07	—	574 389,27	3 242 441,75	—			
817	574 388,18	3 242 442,65	—	574 388,74	3 242 442,33	—			
810	574 395,56	3 242 449,54	—	574 396,12	3 242 449,22	—			
2. Иные сведения об объекте недвижимости с кадастровым номером							80:02:010101:600	:	
1.							—		
3. Пояснения к сведениям об объекте недвижимости с кадастровым номером							80:02:010101:600	:	
1.							—		
1. Сведения о характерных точках контура							здания		
							вид объекта недвижимости (здание, сооружение, объект незавершенного строительства)		
с кадастровым номером							80:02:010101:617	:	
Система координат				МСК-75, зона 3			Зона № 3		
Обозначение характерных точек границ	Содержатся в Едином государственном реестре недвижимости			Определены в ходе выполнения комплексных кадастровых работ			Метод определения координат	Формулы, примененные для расчета средней квадратической погрешности определения координат характерных точек (Mt), м, с подставленными в такие формулы значениями и итоговые (вычисленные) значения Mt, м	
	координаты, м		Радиус, м	координаты, м		Радиус, м			
	X	Y	R	X	Y	R			
1	2	3	4	5	6	7	8	9	
829	573 991,01	3 241 522,43	—	573 986,68	3 241 519,79	—			
830	573 984,71	3 241 529,64	—	573 980,38	3 241 527,00	—			
831	573 979,13	3 241 524,78	—	573 974,80	3 241 522,14	—			
832	573 982,13	3 241 521,34	—	573 977,80	3 241 518,70	—	—	—	
833	573 980,42	3 241 519,85	—	573 976,09	3 241 517,21	—			
834	573 983,73	3 241 516,07	—	573 979,40	3 241 513,43	—			
829	573 991,01	3 241 522,43	—	573 986,68	3 241 519,79	—			
2. Иные сведения об объекте недвижимости с кадастровым номером							80:02:010101:617	:	

1. _____

3. Пояснения к сведениям об объекте недвижимости с кадастровым номером 80:02:010101:617 :

1. _____

1. Сведения о характерных точках контура _____ здания

_____ вид объекта недвижимости (здание, сооружение, объект незавершенного строительства)

с кадастровым номером 80:02:010101:659 :

Система координат МСК-75, зона 3 Зона № 3

Обозначение характерных точек границ	Содержатся в Едином государственном реестре недвижимости			Определены в ходе выполнения комплексных кадастровых работ			Метод определения координат	Формулы, примененные для расчета средней квадратической погрешности определения координат характерных точек (Mt), м, с подставленными в такие формулы значениями и итоговые (вычисленные) значения Mt, м
	координаты, м		Радиус, м	координаты, м		Радиус, м		
	X	Y	R	X	Y	R		
1	2	3	4	5	6	7	8	9
835	573 691,06	3 241 658,87	—	573 689,54	3 241 658,48	—	—	—
836	573 683,82	3 241 666,34	—	573 682,30	3 241 665,95	—		
837	573 681,74	3 241 664,32	—	573 680,17	3 241 664,00	—		
838	573 675,75	3 241 658,52	—	573 673,93	3 241 658,17	—		
839	573 680,90	3 241 653,20	—	573 679,36	3 241 652,69	—		
840	573 682,99	3 241 651,05	—	573 681,28	3 241 650,62	—		
835	573 691,06	3 241 658,87	—	573 689,54	3 241 658,48	—		

2. Иные сведения об объекте недвижимости с кадастровым номером 80:02:010101:659 :

1. _____

3. Пояснения к сведениям об объекте недвижимости с кадастровым номером 80:02:010101:659 :

1. _____

1. Сведения о характерных точках контура _____ здания
 вид объекта недвижимости (здание, сооружение, объект незавершенного строительства)
 с кадастровым номером 80:02:010101:700 _____ :

Система координат _____ МСК-75, зона 3 _____ Зона № 3 _____

Обозначение характерных точек границ	Содержатся в Едином государственном реестре недвижимости			Определены в ходе выполнения комплексных кадастровых работ			Метод определения координат	Формулы, примененные для расчета средней квадратической погрешности определения координат характерных точек (Mt), м, с подставленными в такие формулы значениями и итоговые (вычисленные) значения Mt, м
	координаты, м		Радиус, м	координаты, м		Радиус, м		
	X	Y	R	X	Y	R		
1	2	3	4	5	6	7	8	9
841	573 971,95	3 241 836,03	—	573 972,42	3 241 838,45	—	—	—
842	573 964,09	3 241 844,43	—	573 965,11	3 241 846,94	—		
843	573 958,25	3 241 838,96	—	573 956,66	3 241 839,28	—		
844	573 963,03	3 241 833,85	—	573 961,37	3 241 834,04	—		
845	573 960,84	3 241 831,80	—	573 959,23	3 241 832,11	—		
846	573 963,91	3 241 828,51	—	573 961,97	3 241 829,05	—		
841	573 971,95	3 241 836,03	—	573 972,42	3 241 838,45	—		

2. Иные сведения об объекте недвижимости с кадастровым номером _____ 80:02:010101:700 _____ :

1. _____

3. Пояснения к сведениям об объекте недвижимости с кадастровым номером _____ 80:02:010101:700 _____ :

1. _____

1. Сведения о характерных точках контура _____ здания
 вид объекта недвижимости (здание, сооружение, объект незавершенного строительства)
 с кадастровым номером 80:02:010101:704 _____ :

Система координат _____ МСК-75, зона 3 _____ Зона № 3 _____

Обозначение характерных точек границ	Содержатся в Едином государственном реестре недвижимости			Определены в ходе выполнения комплексных кадастровых работ			Метод определения координат	Формулы, примененные для расчета средней квадратической погрешности определения координат характерных точек (Mt), м, с подставленными в такие формулы значениями и итоговые (вычисленные) значения Mt, м
	координаты, м		Радиус, м	координаты, м		Радиус, м		
	X	Y	R	X	Y	R		
1	2	3	4	5	6	7	8	9

1	2	3	4	5	6	7	8	9
847	574 779,55	3 242 761,76	—	574 779,92	3 242 762,09	—	—	—
848	574 774,76	3 242 768,69	—	574 774,83	3 242 768,80	—		
849	574 768,76	3 242 764,20	—	574 769,03	3 242 764,05	—		
850	574 773,54	3 242 757,26	—	574 774,11	3 242 757,33	—		
847	574 779,55	3 242 761,76	—	574 779,92	3 242 762,09	—		

2. Иные сведения об объекте недвижимости с кадастровым номером 80:02:010101:704 :

1. —

3. Пояснения к сведениям об объекте недвижимости с кадастровым номером 80:02:010101:704 :

1. —

1. Сведения о характерных точках контура здания
вид объекта недвижимости (здание, сооружение, объект незавершенного строительства)
с кадастровым номером 80:02:010101:707 :

Система координат МСК-75, зона 3 Зона № 3

Обозначение характерных точек границ	Содержатся в Едином государственном реестре недвижимости			Определены в ходе выполнения комплексных кадастровых работ			Метод определения координат	Формулы, примененные для расчета средней квадратической погрешности определения координат характерных точек (Mt), м, с подставленными в такие формулы значениями и итоговые (вычисленные) значения Mt, м
	координаты, м		Радиус, м	координаты, м		Радиус, м		
	X	Y	R	X	Y	R		
1	2	3	4	5	6	7	8	9
851	574 290,26	3 242 350,80	—	574 291,74	3 242 356,33	—	—	—
852	574 300,75	3 242 361,63	—	574 302,73	3 242 366,64	—		
853	574 296,58	3 242 365,67	—	574 298,76	3 242 370,88	—		
854	574 292,84	3 242 361,81	—	574 294,84	3 242 367,20	—		
855	574 293,07	3 242 361,58	—	574 295,06	3 242 366,96	—		
856	574 290,51	3 242 358,93	—	574 292,38	3 242 364,43	—		
857	574 289,16	3 242 360,24	—	574 291,09	3 242 365,81	—		
858	574 284,98	3 242 355,93	—	574 286,71	3 242 361,70	—		
851	574 290,26	3 242 350,80	—	574 291,74	3 242 356,33	—		

2. Иные сведения об объекте недвижимости с кадастровым номером 80:02:010101:707 :

1. —

3. Пояснения к сведениям об объекте недвижимости с кадастровым номером 80:02:010101:707 :

1. _____

1. Сведения о характерных точках контура _____ здания
_____ вид объекта недвижимости (здание, сооружение, объект незавершенного строительства)
с кадастровым номером 80:02:010101:726 _____ :

Система координат МСК-75, зона 3 _____ Зона № 3 _____

Обозначение характерных точек границ	Содержатся в Едином государственном реестре недвижимости			Определены в ходе выполнения комплексных кадастровых работ			Метод определения координат	Формулы, примененные для расчета средней квадратической погрешности определения координат характерных точек (Mt), м, с подставленными в такие формулы значениями и итоговые (вычисленные) значения Mt, м
	координаты, м		Радиус, м	координаты, м		Радиус, м		
	X	Y	R	X	Y	R		
1	2	3	4	5	6	7	8	9
859	573 911,51	3 241 434,86	—	573 910,55	3 241 433,39	—	—	—
860	573 918,55	3 241 441,25	—	573 917,59	3 241 439,78	—		
861	573 912,75	3 241 447,63	—	573 911,79	3 241 446,16	—		
862	573 905,72	3 241 441,24	—	573 904,76	3 241 439,77	—		
859	573 911,51	3 241 434,86	—	573 910,55	3 241 433,39	—		

2. Иные сведения об объекте недвижимости с кадастровым номером 80:02:010101:726 _____ :

1. _____

3. Пояснения к сведениям об объекте недвижимости с кадастровым номером 80:02:010101:726 _____ :

1. _____

1. Сведения о характерных точках контура _____ здания
_____ вид объекта недвижимости (здание, сооружение, объект незавершенного строительства)
с кадастровым номером 80:02:010101:727 _____ :

Система координат МСК-75, зона 3 _____ Зона № 3 _____

Обозначение характерных точек границ	Содержатся в Едином государственном реестре недвижимости			Определены в ходе выполнения комплексных кадастровых работ			Метод определения координат	Формулы, примененные для расчета средней квадратической погрешности определения координат характерных точек (Mt), м, с подставленными в такие формулы значениями и итоговые (вычисленные) значения Mt, м
	координаты, м		Радиус, м	координаты, м		Радиус, м		
	X	Y	R	X	Y	R		
1	2	3	4	5	6	7	8	9

1	2	3	4	5	6	7	8	9
863	574 055,62	3 241 786,66	—	574 057,52	3 241 786,49	—	—	—
864	574 050,58	3 241 792,03	—	574 052,48	3 241 791,86	—		
865	574 044,48	3 241 786,31	—	574 046,38	3 241 786,14	—		
866	574 049,52	3 241 780,94	—	574 051,42	3 241 780,77	—		
863	574 055,62	3 241 786,66	—	574 057,52	3 241 786,49	—		

2. Иные сведения об объекте недвижимости с кадастровым номером 80:02:010101:727 :

1. —

3. Пояснения к сведениям об объекте недвижимости с кадастровым номером 80:02:010101:727 :

1. —

1. Сведения о характерных точках контура здания
вид объекта недвижимости (здание, сооружение, объект незавершенного строительства)
с кадастровым номером 80:02:010101:730 :

Система координат МСК-75, зона 3 Зона № 3

Обозначение характерных точек границ	Содержатся в Едином государственном реестре недвижимости			Определены в ходе выполнения комплексных кадастровых работ			Метод определения координат	Формулы, примененные для расчета средней квадратической погрешности определения координат характерных точек (Mt), м, с подставленными в такие формулы значениями и итоговые (вычисленные) значения Mt, м
	координаты, м		Радиус, м	координаты, м		Радиус, м		
	X	Y	R	X	Y	R		
1	2	3	4	5	6	7	8	9
867	573 993,34	3 242 306,90	—	573 993,02	3 242 306,96	—	—	—
868	573 997,91	3 242 311,10	—	573 997,56	3 242 311,19	—		
869	573 994,33	3 242 314,99	—	573 993,95	3 242 315,05	—		
870	573 989,76	3 242 310,78	—	573 989,41	3 242 310,81	—		
867	573 993,34	3 242 306,90	—	573 993,02	3 242 306,96	—		

2. Иные сведения об объекте недвижимости с кадастровым номером 80:02:010101:730 :

1. —

3. Пояснения к сведениям об объекте недвижимости с кадастровым номером 80:02:010101:730 :

1. —

1. Сведения о характерных точках контура _____ здания
 вид объекта недвижимости (здание, сооружение, объект незавершенного строительства)
 с кадастровым номером 80:02:010101:732 _____ :

Система координат МСК-75, зона 3 _____ Зона № 3 _____

Обозначение характерных точек границ	Содержатся в Едином государственном реестре недвижимости			Определены в ходе выполнения комплексных кадастровых работ			Метод определения координат	Формулы, примененные для расчета средней квадратической погрешности определения координат характерных точек (Mt), м, с подставленными в такие формулы значениями и итоговые (вычисленные) значения Mt, м
	координаты, м		Радиус, м	координаты, м		Радиус, м		
	X	Y	R	X	Y	R		
1	2	3	4	5	6	7	8	9
871	573 999,88	3 241 596,13	—	573 999,87	3 241 597,18	—	—	—
872	574 010,98	3 241 606,81	—	574 010,97	3 241 607,86	—		
873	574 008,12	3 241 609,78	—	574 008,11	3 241 610,83	—		
874	574 005,08	3 241 606,87	—	574 005,07	3 241 607,92	—		
875	574 000,63	3 241 611,50	—	574 000,42	3 241 612,75	—		
876	573 992,56	3 241 603,75	—	573 992,35	3 241 605,00	—		
871	573 999,88	3 241 596,13	—	573 999,87	3 241 597,18	—		

2. Иные сведения об объекте недвижимости с кадастровым номером 80:02:010101:732 _____ :

1. _____

3. Пояснения к сведениям об объекте недвижимости с кадастровым номером 80:02:010101:732 _____ :

1. _____

1. Сведения о характерных точках контура _____ здания
 вид объекта недвижимости (здание, сооружение, объект незавершенного строительства)
 с кадастровым номером 80:02:010101:735 _____ :

Система координат МСК-75, зона 3 _____ Зона № 3 _____

Обозначение характерных точек границ	Содержатся в Едином государственном реестре недвижимости			Определены в ходе выполнения комплексных кадастровых работ			Метод определения координат	Формулы, примененные для расчета средней квадратической погрешности определения координат характерных точек (Mt), м, с подставленными в такие формулы значениями и итоговые (вычисленные) значения Mt, м
	координаты, м		Радиус, м	координаты, м		Радиус, м		
	X	Y	R	X	Y	R		
1	2	3	4	5	6	7	8	9

1	2	3	4	5	6	7	8	9
877	574 971,32	3 243 052,89	—	574 971,61	3 243 053,03	—	—	—
878	574 966,41	3 243 058,36	—	574 966,85	3 243 058,63	—		
879	574 959,82	3 243 053,22	—	574 960,36	3 243 053,41	—		
880	574 964,73	3 243 047,74	—	574 964,88	3 243 048,06	—		
877	574 971,32	3 243 052,89	—	574 971,61	3 243 053,03	—		

2. Иные сведения об объекте недвижимости с кадастровым номером 80:02:010101:735 :

1. —

3. Пояснения к сведениям об объекте недвижимости с кадастровым номером 80:02:010101:735 :

1. —

1. Сведения о характерных точках контура здания
вид объекта недвижимости (здание, сооружение, объект незавершенного строительства)
с кадастровым номером 80:02:010101:737 :

Система координат МСК-75, зона 3 Зона № 3

Обозначение характерных точек границ	Содержатся в Едином государственном реестре недвижимости			Определены в ходе выполнения комплексных кадастровых работ			Метод определения координат	Формулы, примененные для расчета средней квадратической погрешности определения координат характерных точек (Mt), м, с подставленными в такие формулы значениями и итоговые (вычисленные) значения Mt, м
	координаты, м		Радиус, м	координаты, м		Радиус, м		
	X	Y	R	X	Y	R		
1	2	3	4	5	6	7	8	9
887	574 000,42	3 242 086,75	—	574 001,01	3 242 089,81	—	—	—
888	574 005,29	3 242 091,72	—	574 006,63	3 242 095,54	—		
889	573 999,60	3 242 097,29	—	574 000,94	3 242 101,11	—		
890	573 994,73	3 242 092,32	—	573 995,32	3 242 095,38	—		
887	574 000,42	3 242 086,75	—	574 001,01	3 242 089,81	—		

2. Иные сведения об объекте недвижимости с кадастровым номером 80:02:010101:737 :

1. —

3. Пояснения к сведениям об объекте недвижимости с кадастровым номером 80:02:010101:737 :

1. —

1. Сведения о характерных точках контура _____ здания
 вид объекта недвижимости (здание, сооружение, объект незавершенного строительства)
 с кадастровым номером 80:02:010101:738 :

Система координат _____ МСК-75, зона 3 _____ Зона № 3

Обозначение характерных точек границ	Содержатся в Едином государственном реестре недвижимости			Определены в ходе выполнения комплексных кадастровых работ			Метод определения координат	Формулы, примененные для расчета средней квадратической погрешности определения координат характерных точек (Mt), м, с подставленными в такие формулы значениями и итоговые (вычисленные) значения Mt, м
	координаты, м		Радиус, м	координаты, м		Радиус, м		
	X	Y	R	X	Y	R		
1	2	3	4	5	6	7	8	9
891	574 594,69	3 242 428,74	—	574 592,02	3 242 428,36	—	—	—
892	574 600,57	3 242 434,16	—	574 597,70	3 242 433,98	—		
893	574 595,83	3 242 439,31	—	574 592,78	3 242 438,96	—		
894	574 589,95	3 242 433,89	—	574 587,10	3 242 433,33	—		
891	574 594,69	3 242 428,74	—	574 592,02	3 242 428,36	—		

2. Иные сведения об объекте недвижимости с кадастровым номером _____ 80:02:010101:738 _____ :

1. _____

3. Пояснения к сведениям об объекте недвижимости с кадастровым номером _____ 80:02:010101:738 _____ :

1. _____

1. Сведения о характерных точках контура _____ здания
 вид объекта недвижимости (здание, сооружение, объект незавершенного строительства)
 с кадастровым номером 80:02:010101:739 _____ :

Система координат _____ МСК-75, зона 3 _____ Зона № 3

Обозначение характерных точек границ	Содержатся в Едином государственном реестре недвижимости			Определены в ходе выполнения комплексных кадастровых работ			Метод определения координат	Формулы, примененные для расчета средней квадратической погрешности определения координат характерных точек (Mt), м, с подставленными в такие формулы значениями и итоговые (вычисленные) значения Mt, м
	координаты, м		Радиус, м	координаты, м		Радиус, м		
	X	Y	R	X	Y	R		
1	2	3	4	5	6	7	8	9
895	574 595,83	3 242 752,36	—	574 596,48	3 242 753,06	—	—	—
896	574 603,03	3 242 757,93	—	574 603,55	3 242 758,79	—		

1	2	3	4	5	6	7	8	9
897	574 598,14	3 242 764,39	—	574 598,55	3 242 765,10	—	—	—
898	574 590,95	3 242 758,82	—	574 591,49	3 242 759,37	—		
895	574 595,83	3 242 752,36	—	574 596,48	3 242 753,06	—		

2. Иные сведения об объекте недвижимости с кадастровым номером 80:02:010101:739 :

1. —

3. Пояснения к сведениям об объекте недвижимости с кадастровым номером 80:02:010101:739 :

1. —

1. Сведения о характерных точках контура здания

вид объекта недвижимости (здание, сооружение, объект незавершенного строительства)

с кадастровым номером 80:02:010101:740 :

Система координат МСК-75, зона 3 Зона № 3

Обозначение характерных точек границ	Содержатся в Едином государственном реестре недвижимости			Определены в ходе выполнения комплексных кадастровых работ			Метод определения координат	Формулы, примененные для расчета средней квадратической погрешности определения координат характерных точек (Mt), м, с подставленными в такие формулы значениями и итоговые (вычисленные) значения Mt, м
	координаты, м		Радиус, м	координаты, м		Радиус, м		
	X	Y	R	X	Y	R		
1	2	3	4	5	6	7	8	9
899	574 107,54	3 242 397,19	—	574 108,78	3 242 398,07	—	—	—
900	574 114,12	3 242 402,88	—	574 114,96	3 242 403,88	—		
901	574 107,64	3 242 410,36	—	574 108,17	3 242 411,06	—		
902	574 103,18	3 242 406,50	—	574 103,87	3 242 407,02	—		
903	574 106,91	3 242 402,19	—	574 107,77	3 242 402,87	—		
904	574 104,79	3 242 400,36	—	574 105,91	3 242 401,12	—		
899	574 107,54	3 242 397,19	—	574 108,78	3 242 398,07	—		

2. Иные сведения об объекте недвижимости с кадастровым номером 80:02:010101:740 :

1. —

3. Пояснения к сведениям об объекте недвижимости с кадастровым номером 80:02:010101:740 :

1. —

1. Сведения о характерных точках контура _____ здания								
_____ вид объекта недвижимости (здание, сооружение, объект незавершенного строительства)								
с кадастровым номером _____ 80:02:010101:741 _____ :								
Система координат _____ МСК-75, зона 3 _____							Зона № _____ 3 _____	
Обозначение характерных точек границ	Содержатся в Едином государственном реестре недвижимости			Определены в ходе выполнения комплексных кадастровых работ			Метод определения координат	Формулы, примененные для расчета средней квадратической погрешности определения координат характерных точек (Mt), м, с подставленными в такие формулы значениями и итоговые (вычисленные) значения Mt, м
	координаты, м		Радиус, м	координаты, м		Радиус, м		
	X	Y	R	X	Y	R		
1	2	3	4	5	6	7	8	9
905	573 900,96	3 242 129,43	—	573 901,62	3 242 129,73	—	—	—
906	573 907,12	3 242 135,15	—	573 907,74	3 242 135,38	—		
907	573 902,09	3 242 140,58	—	573 902,71	3 242 140,81	—		
908	573 895,93	3 242 134,86	—	573 896,60	3 242 135,23	—		
905	573 900,96	3 242 129,43	—	573 901,62	3 242 129,73	—		

2. Иные сведения об объекте недвижимости с кадастровым номером _____ 80:02:010101:741 _____ :

1. _____

3. Пояснения к сведениям об объекте недвижимости с кадастровым номером _____ 80:02:010101:741 _____ :

1. _____

1. Сведения о характерных точках контура _____ здания								
_____ вид объекта недвижимости (здание, сооружение, объект незавершенного строительства)								
с кадастровым номером _____ 80:02:010101:744 _____ :								
Система координат _____ МСК-75, зона 3 _____							Зона № _____ 3 _____	
Обозначение характерных точек границ	Содержатся в Едином государственном реестре недвижимости			Определены в ходе выполнения комплексных кадастровых работ			Метод определения координат	Формулы, примененные для расчета средней квадратической погрешности определения координат характерных точек (Mt), м, с подставленными в такие формулы значениями и итоговые (вычисленные) значения Mt, м
	координаты, м		Радиус, м	координаты, м		Радиус, м		
	X	Y	R	X	Y	R		
1	2	3	4	5	6	7	8	9
909	574 632,36	3 242 708,53	—	574 632,88	3 242 708,34	—	—	—
910	574 627,87	3 242 714,57	—	574 628,19	3 242 714,22	—		

1	2	3	4	5	6	7	8	9	
911	574 621,09	3 242 709,53	—	574 621,58	3 242 708,95	—	—	—	
912	574 625,57	3 242 703,49	—	574 626,27	3 242 703,07	—			
909	574 632,36	3 242 708,53	—	574 632,88	3 242 708,34	—			
2. Иные сведения об объекте недвижимости с кадастровым номером							80:02:010101:744	:	
1.	—								
3. Пояснения к сведениям об объекте недвижимости с кадастровым номером							80:02:010101:744	:	
1.	—								
1. Сведения о характерных точках контура							здания		
							вид объекта недвижимости (здание, сооружение, объект незавершенного строительства)		
с кадастровым номером							80:02:010101:746	:	
Система координат							МСК-75, зона 3	Зона № 3	
Обозначение характерных точек границ	Содержатся в Едином государственном реестре недвижимости			Определены в ходе выполнения комплексных кадастровых работ			Метод определения координат	Формулы, примененные для расчета средней квадратической погрешности определения координат характерных точек (Mt), м, с подставленными в такие формулы значениями и итоговые (вычисленные) значения Mt, м	
	координаты, м		Радиус, м	координаты, м		Радиус, м			
	X	Y	R	X	Y	R			
1	2	3	4	5	6	7	8	9	
913	574 537,98	3 242 326,65	—	574 538,47	3 242 325,63	—	—	—	
914	574 543,95	3 242 332,50	—	574 544,18	3 242 331,74	—			
915	574 538,80	3 242 337,76	—	574 538,80	3 242 336,77	—			
916	574 532,83	3 242 331,91	—	574 533,09	3 242 330,66	—			
913	574 537,98	3 242 326,65	—	574 538,47	3 242 325,63	—			
2. Иные сведения об объекте недвижимости с кадастровым номером									80:02:010101:746
1.	—								
3. Пояснения к сведениям об объекте недвижимости с кадастровым номером							80:02:010101:746	:	
1.	—								

1. Сведения о характерных точках контура _____ здания
 вид объекта недвижимости (здание, сооружение, объект незавершенного строительства)
 с кадастровым номером 80:02:010101:749 _____ :

Система координат МСК-75, зона 3 _____ Зона № 3 _____

Обозначение характерных точек границ	Содержатся в Едином государственном реестре недвижимости			Определены в ходе выполнения комплексных кадастровых работ			Метод определения координат	Формулы, примененные для расчета средней квадратической погрешности определения координат характерных точек (Mt), м, с подставленными в такие формулы значениями и итоговые (вычисленные) значения Mt, м
	координаты, м		Радиус, м	координаты, м		Радиус, м		
	X	Y	R	X	Y	R		
1	2	3	4	5	6	7	8	9
917	573 734,26	3 241 748,21	—	573 734,47	3 241 747,93	—	—	—
918	573 741,97	3 241 755,40	—	573 742,07	3 241 755,23	—		
919	573 739,94	3 241 757,57	—	573 740,01	3 241 757,37	—		
920	573 738,35	3 241 756,09	—	573 738,44	3 241 755,87	—		
921	573 733,40	3 241 761,40	—	573 733,41	3 241 761,11	—		
922	573 727,29	3 241 755,70	—	573 727,39	3 241 755,32	—		
917	573 734,26	3 241 748,21	—	573 734,47	3 241 747,93	—		

2. Иные сведения об объекте недвижимости с кадастровым номером 80:02:010101:749 _____ :

1. _____

3. Пояснения к сведениям об объекте недвижимости с кадастровым номером 80:02:010101:749 _____ :

1. _____

1. Сведения о характерных точках контура _____ здания
 вид объекта недвижимости (здание, сооружение, объект незавершенного строительства)
 с кадастровым номером 80:02:010101:752 _____ :

Система координат МСК-75, зона 3 _____ Зона № 3 _____

Обозначение характерных точек границ	Содержатся в Едином государственном реестре недвижимости			Определены в ходе выполнения комплексных кадастровых работ			Метод определения координат	Формулы, примененные для расчета средней квадратической погрешности определения координат характерных точек (Mt), м, с подставленными в такие формулы значениями и итоговые (вычисленные) значения Mt, м
	координаты, м		Радиус, м	координаты, м		Радиус, м		
	X	Y	R	X	Y	R		
1	2	3	4	5	6	7	8	9

1	2	3	4	5	6	7	8	9
927	574 306,16	3 242 531,14	—	574 306,52	3 242 531,66	—	—	—
928	574 312,86	3 242 536,30	—	574 313,06	3 242 536,96	—		
929	574 307,14	3 242 543,72	—	574 307,14	3 242 544,27	—		
930	574 300,44	3 242 538,56	—	574 300,62	3 242 538,89	—		
927	574 306,16	3 242 531,14	—	574 306,52	3 242 531,66	—		

2. Иные сведения об объекте недвижимости с кадастровым номером 80:02:010101:752 :

1. —

3. Пояснения к сведениям об объекте недвижимости с кадастровым номером 80:02:010101:752 :

1. —

1. Сведения о характерных точках контура здания
вид объекта недвижимости (здание, сооружение, объект незавершенного строительства)
с кадастровым номером 80:02:010101:754 :

Система координат МСК-75, зона 3 Зона № 3

Обоз- начение харак- терных точек границ	Содержатся в Едином государственном реестре недвижимости			Определены в ходе выполнения комплексных кадастровых работ			Метод определения координат	Формулы, примененные для расчета средней квадратической погрешности определения координат характерных точек (Mt), м, с подставленными в такие формулы значениями и итоговые (вычисленные) значения Mt, м
	координаты, м		Радиус, м	координаты, м		Радиус, м		
	X	Y	R	X	Y	R		
1	2	3	4	5	6	7	8	9
931	574 258,64	3 242 192,11	—	574 258,78	3 242 191,78	—	—	—
932	574 264,11	3 242 197,24	—	574 264,02	3 242 197,15	—		
933	574 260,96	3 242 200,60	—	574 260,72	3 242 200,37	—		
934	574 259,98	3 242 199,67	—	574 259,78	3 242 199,39	—		
935	574 255,53	3 242 204,41	—	574 255,13	3 242 203,93	—		
936	574 249,59	3 242 198,83	—	574 249,44	3 242 198,10	—		
937	574 254,58	3 242 193,51	—	574 254,66	3 242 193,00	—		
938	574 256,04	3 242 194,88	—	574 256,06	3 242 194,44	—		
931	574 258,64	3 242 192,11	—	574 258,78	3 242 191,78	—		

2. Иные сведения об объекте недвижимости с кадастровым номером 80:02:010101:754 :

1. —

3. Пояснения к сведениям об объекте недвижимости с кадастровым номером 80:02:010101:754 :

1. _____

1. Сведения о характерных точках контура _____ здания

_____ вид объекта недвижимости (здание, сооружение, объект незавершенного строительства)

с кадастровым номером 80:02:010101:755 _____ :

Система координат МСК-75, зона 3 _____ Зона № 3

Обозначение характерных точек границ	Содержатся в Едином государственном реестре недвижимости			Определены в ходе выполнения комплексных кадастровых работ			Метод определения координат	Формулы, примененные для расчета средней квадратической погрешности определения координат характерных точек (Mt), м, с подставленными в такие формулы значениями и итоговые (вычисленные) значения Mt, м
	координаты, м		Радиус, м	координаты, м		Радиус, м		
	X	Y	R	X	Y	R		
1	2	3	4	5	6	7	8	9
939	573 727,89	3 242 040,33	—	573 728,26	3 242 039,29	—	—	—
940	573 720,63	3 242 048,35	—	573 720,36	3 242 046,84	—		
941	573 714,17	3 242 042,49	—	573 714,34	3 242 040,53	—		
942	573 721,44	3 242 034,48	—	573 722,24	3 242 032,99	—		
939	573 727,89	3 242 040,33	—	573 728,26	3 242 039,29	—		

2. Иные сведения об объекте недвижимости с кадастровым номером 80:02:010101:755 _____ :

1. _____

3. Пояснения к сведениям об объекте недвижимости с кадастровым номером 80:02:010101:755 _____ :

1. _____

1. Сведения о характерных точках контура _____ здания

_____ вид объекта недвижимости (здание, сооружение, объект незавершенного строительства)

с кадастровым номером 80:02:010101:759 _____ :

Система координат МСК-75, зона 3 _____ Зона № 3

Обозначение характерных точек границ	Содержатся в Едином государственном реестре недвижимости			Определены в ходе выполнения комплексных кадастровых работ			Метод определения координат	Формулы, примененные для расчета средней квадратической погрешности определения координат характерных точек (Mt), м, с подставленными в такие формулы значениями и итоговые (вычисленные) значения Mt, м
	координаты, м		Радиус, м	координаты, м		Радиус, м		
	X	Y	R	X	Y	R		
1	2	3	4	5	6	7	8	9

1	2	3	4	5	6	7	8	9
947	574 150,58	3 242 443,07	—	574 150,49	3 242 443,57	—	—	—
948	574 145,44	3 242 448,67	—	574 145,32	3 242 449,13	—		
949	574 139,10	3 242 442,86	—	574 139,01	3 242 443,28	—		
950	574 144,24	3 242 437,26	—	574 144,19	3 242 437,72	—		
947	574 150,58	3 242 443,07	—	574 150,49	3 242 443,57	—		

2. Иные сведения об объекте недвижимости с кадастровым номером 80:02:010101:759 :

1. —

3. Пояснения к сведениям об объекте недвижимости с кадастровым номером 80:02:010101:759 :

1. —

1. Сведения о характерных точках контура здания
вид объекта недвижимости (здание, сооружение, объект незавершенного строительства)
с кадастровым номером 80:02:010101:760 :

Система координат МСК-75, зона 3 Зона № 3

Обозначение характерных точек границ	Содержатся в Едином государственном реестре недвижимости			Определены в ходе выполнения комплексных кадастровых работ			Метод определения координат	Формулы, примененные для расчета средней квадратической погрешности определения координат характерных точек (Mt), м, с подставленными в такие формулы значениями и итоговые (вычисленные) значения Mt, м
	координаты, м		Радиус, м	координаты, м		Радиус, м		
	X	Y	R	X	Y	R		
1	2	3	4	5	6	7	8	9
951	573 785,66	3 241 614,35	—	573 785,58	3 241 614,54	—	—	—
952	573 790,88	3 241 619,78	—	573 790,75	3 241 620,05	—		
953	573 786,43	3 241 624,62	—	573 785,89	3 241 624,54	—		
954	573 781,21	3 241 619,19	—	573 780,78	3 241 619,25	—		
951	573 785,66	3 241 614,35	—	573 785,58	3 241 614,54	—		

2. Иные сведения об объекте недвижимости с кадастровым номером 80:02:010101:760 :

1. —

3. Пояснения к сведениям об объекте недвижимости с кадастровым номером 80:02:010101:760 :

1. —

1. Сведения о характерных точках контура _____ здания _____								
с кадастровым номером _____ 80:02:010101:762 _____ : _____ вид объекта недвижимости (здание, сооружение, объект незавершенного строительства)								
Система координат _____ МСК-75, зона 3 _____				Зона № _____ 3 _____				
Обозначение характерных точек границ	Содержатся в Едином государственном реестре недвижимости			Определены в ходе выполнения комплексных кадастровых работ			Метод определения координат	Формулы, примененные для расчета средней квадратической погрешности определения координат характерных точек (Mt), м, с подставленными в такие формулы значениями и итоговые (вычисленные) значения Mt, м
	координаты, м		Радиус, м	координаты, м		Радиус, м		
	X	Y	R	X	Y	R		
1	2	3	4	5	6	7	8	9
955	574 143,46	3 241 869,08	—	574 143,27	3 241 869,73	—	—	—
956	574 139,54	3 241 873,27	—	574 139,35	3 241 873,92	—		
957	574 134,24	3 241 868,31	—	574 134,05	3 241 868,96	—		
958	574 138,16	3 241 864,12	—	574 137,97	3 241 864,77	—		
955	574 143,46	3 241 869,08	—	574 143,27	3 241 869,73	—		

2. Иные сведения об объекте недвижимости с кадастровым номером _____ 80:02:010101:762 _____ :

1. _____ —

3. Пояснения к сведениям об объекте недвижимости с кадастровым номером _____ 80:02:010101:762 _____ :

1. _____ —

1. Сведения о характерных точках контура _____ здания _____								
с кадастровым номером _____ 80:02:010101:763 _____ : _____ вид объекта недвижимости (здание, сооружение, объект незавершенного строительства)								
Система координат _____ МСК-75, зона 3 _____				Зона № _____ 3 _____				
Обозначение характерных точек границ	Содержатся в Едином государственном реестре недвижимости			Определены в ходе выполнения комплексных кадастровых работ			Метод определения координат	Формулы, примененные для расчета средней квадратической погрешности определения координат характерных точек (Mt), м, с подставленными в такие формулы значениями и итоговые (вычисленные) значения Mt, м
	координаты, м		Радиус, м	координаты, м		Радиус, м		
	X	Y	R	X	Y	R		
1	2	3	4	5	6	7	8	9
959	573 704,64	3 241 859,21	—	573 704,87	3 241 858,79	—	—	—
960	573 698,96	3 241 865,32	—	573 699,19	3 241 864,90	—		

1	2	3	4	5	6	7	8	9
961	573 694,34	3 241 861,00	—	573 694,57	3 241 860,58	—	—	—
962	573 700,02	3 241 854,89	—	573 700,25	3 241 854,47	—		
959	573 704,64	3 241 859,21	—	573 704,87	3 241 858,79	—		

2. Иные сведения об объекте недвижимости с кадастровым номером 80:02:010101:763 :

1. —

3. Пояснения к сведениям об объекте недвижимости с кадастровым номером 80:02:010101:763 :

1. —

1. Сведения о характерных точках контура здания

вид объекта недвижимости (здание, сооружение, объект незавершенного строительства)

с кадастровым номером 80:02:010101:764 :

Система координат МСК-75, зона 3 Зона № 3

Обозначение характерных точек границ	Содержатся в Едином государственном реестре недвижимости			Определены в ходе выполнения комплексных кадастровых работ			Метод определения координат	Формулы, примененные для расчета средней квадратической погрешности определения координат характерных точек (Mt), м, с подставленными в такие формулы значениями и итоговые (вычисленные) значения Mt, м
	координаты, м		Радиус, м	координаты, м		Радиус, м		
	X	Y	R	X	Y	R		
1	2	3	4	5	6	7	8	9
963	574 381,28	3 242 227,27	—	574 381,56	3 242 227,05	—	—	—
964	574 375,55	3 242 233,36	—	574 375,83	3 242 233,14	—		
965	574 370,29	3 242 228,42	—	574 370,57	3 242 228,20	—		
966	574 376,03	3 242 222,33	—	574 376,31	3 242 222,11	—		
963	574 381,28	3 242 227,27	—	574 381,56	3 242 227,05	—		

2. Иные сведения об объекте недвижимости с кадастровым номером 80:02:010101:764 :

1. —

3. Пояснения к сведениям об объекте недвижимости с кадастровым номером 80:02:010101:764 :

1. —

1. Сведения о характерных точках контура							здания	
с кадастровым номером							80:02:010101:771	
вид объекта недвижимости (здание, сооружение, объект незавершенного строительства)								
Система координат							МСК-75, зона 3	
							Зона № 3	
Обозначение характерных точек границ	Содержатся в Едином государственном реестре недвижимости			Определены в ходе выполнения комплексных кадастровых работ			Метод определения координат	Формулы, примененные для расчета средней квадратической погрешности определения координат характерных точек (Mt), м, с подставленными в такие формулы значениями и итоговые (вычисленные) значения Mt, м
	координаты, м		Радиус, м	координаты, м		Радиус, м		
	X	Y	R	X	Y	R		
1	2	3	4	5	6	7	8	9
967	573 751,95	3 241 633,77	—	573 751,48	3 241 634,09	—	—	—
968	573 757,40	3 241 638,70	—	573 756,93	3 241 639,02	—		
969	573 751,80	3 241 644,90	—	573 751,33	3 241 645,22	—		
970	573 746,34	3 241 639,97	—	573 745,87	3 241 640,29	—		
967	573 751,95	3 241 633,77	—	573 751,48	3 241 634,09	—		

2. Иные сведения об объекте недвижимости с кадастровым номером							80:02:010101:771	
1.							—	
3. Пояснения к сведениям об объекте недвижимости с кадастровым номером							80:02:010101:771	
1.							—	

1. Сведения о характерных точках контура							здания	
с кадастровым номером							80:02:010101:775	
вид объекта недвижимости (здание, сооружение, объект незавершенного строительства)								
Система координат							МСК-75, зона 3	
							Зона № 3	
Обозначение характерных точек границ	Содержатся в Едином государственном реестре недвижимости			Определены в ходе выполнения комплексных кадастровых работ			Метод определения координат	Формулы, примененные для расчета средней квадратической погрешности определения координат характерных точек (Mt), м, с подставленными в такие формулы значениями и итоговые (вычисленные) значения Mt, м
	координаты, м		Радиус, м	координаты, м		Радиус, м		
	X	Y	R	X	Y	R		
1	2	3	4	5	6	7	8	9
971	574 354,27	3 242 475,03	—	574 353,60	3 242 474,95	—	—	—
972	574 349,05	3 242 480,57	—	574 348,10	3 242 480,21	—		

1	2	3	4	5	6	7	8	9
973	574 343,01	3 242 474,88	—	574 342,36	3 242 474,22	—	—	—
974	574 348,23	3 242 469,33	—	574 347,86	3 242 468,95	—		
971	574 354,27	3 242 475,03	—	574 353,60	3 242 474,95	—		
2. Иные сведения об объекте недвижимости с кадастровым номером							80:02:010101:775	:
1.	—							
3. Пояснения к сведениям об объекте недвижимости с кадастровым номером							80:02:010101:775	:
1.	—							
1. Сведения о характерных точках контура							здания	
							вид объекта недвижимости (здание, сооружение, объект незавершенного строительства)	
с кадастровым номером							80:02:010101:776	:
Система координат							МСК-75, зона 3	Зона № 3
Обозначение характерных точек границ	Содержатся в Едином государственном реестре недвижимости			Определены в ходе выполнения комплексных кадастровых работ			Метод определения координат	Формулы, примененные для расчета средней квадратической погрешности определения координат характерных точек (Mt), м, с подставленными в такие формулы значениями и итоговые (вычисленные) значения Mt, м
	координаты, м		Радиус, м	координаты, м		Радиус, м		
	X	Y	R	X	Y	R		
1	2	3	4	5	6	7	8	9
975	574 315,74	3 242 430,90	—	574 316,10	3 242 431,11	—	—	—
976	574 311,65	3 242 435,28	—	574 311,88	3 242 435,35	—		
977	574 309,44	3 242 433,22	—	574 309,73	3 242 433,22	—		
978	574 307,84	3 242 434,94	—	574 308,08	3 242 434,89	—		
979	574 302,49	3 242 429,95	—	574 302,89	3 242 429,74	—		
980	574 308,19	3 242 423,85	—	574 308,78	3 242 423,82	—		
981	574 313,53	3 242 428,84	—	574 313,96	3 242 428,98	—		
975	574 315,74	3 242 430,90	—	574 316,10	3 242 431,11	—		
2. Иные сведения об объекте недвижимости с кадастровым номером							80:02:010101:776	:
1.	—							
3. Пояснения к сведениям об объекте недвижимости с кадастровым номером							80:02:010101:776	:
1.	—							

1. Сведения о характерных точках контура							здания	
с кадастровым номером							80:02:010101:778	
вид объекта недвижимости (здание, сооружение, объект незавершенного строительства)								
Система координат							МСК-75, зона 3	
							Зона № 3	
Обозначение характерных точек границ	Содержатся в Едином государственном реестре недвижимости			Определены в ходе выполнения комплексных кадастровых работ			Метод определения координат	Формулы, примененные для расчета средней квадратической погрешности определения координат характерных точек (Mt), м, с подставленными в такие формулы значениями и итоговые (вычисленные) значения Mt, м
	координаты, м		Радиус, м	координаты, м		Радиус, м		
	X	Y	R	X	Y	R		
1	2	3	4	5	6	7	8	9
982	574 517,04	3 242 357,46	—	574 517,51	3 242 357,45	—	—	—
983	574 522,26	3 242 362,36	—	574 522,73	3 242 362,35	—		
984	574 517,91	3 242 367,00	—	574 518,38	3 242 366,99	—		
985	574 512,69	3 242 362,10	—	574 513,16	3 242 362,09	—		
982	574 517,04	3 242 357,46	—	574 517,51	3 242 357,45	—		
2. Иные сведения об объекте недвижимости с кадастровым номером							80:02:010101:778	
1.							—	
3. Пояснения к сведениям об объекте недвижимости с кадастровым номером							80:02:010101:778	
1.							—	
1. Сведения о характерных точках контура							здания	
с кадастровым номером							80:02:010101:782	
вид объекта недвижимости (здание, сооружение, объект незавершенного строительства)								
Система координат							МСК-75, зона 3	
							Зона № 3	
Обозначение характерных точек границ	Содержатся в Едином государственном реестре недвижимости			Определены в ходе выполнения комплексных кадастровых работ			Метод определения координат	Формулы, примененные для расчета средней квадратической погрешности определения координат характерных точек (Mt), м, с подставленными в такие формулы значениями и итоговые (вычисленные) значения Mt, м
	координаты, м		Радиус, м	координаты, м		Радиус, м		
	X	Y	R	X	Y	R		
1	2	3	4	5	6	7	8	9
986	573 780,21	3 241 604,61	—	573 783,38	3 241 608,21	—	—	—
987	573 775,09	3 241 609,89	—	573 776,70	3 241 613,34	—		

1	2	3	4	5	6	7	8	9
988	573 769,09	3 241 604,08	—	573 770,43	3 241 605,13	—	—	—
989	573 774,21	3 241 598,79	—	573 777,03	3 241 600,09	—		
986	573 780,21	3 241 604,61	—	573 783,38	3 241 608,21	—		

2. Иные сведения об объекте недвижимости с кадастровым номером 80:02:010101:782 :

1. —

3. Пояснения к сведениям об объекте недвижимости с кадастровым номером 80:02:010101:782 :

1. —

1. Сведения о характерных точках контура здания

вид объекта недвижимости (здание, сооружение, объект незавершенного строительства)

с кадастровым номером 80:02:010101:792 :

Система координат МСК-75, зона 3 Зона № 3

Обозначение характерных точек границ	Содержатся в Едином государственном реестре недвижимости			Определены в ходе выполнения комплексных кадастровых работ			Метод определения координат	Формулы, примененные для расчета средней квадратической погрешности определения координат характерных точек (Mt), м, с подставленными в такие формулы значениями и итоговые (вычисленные) значения Mt, м
	координаты, м		Радиус, м	координаты, м		Радиус, м		
	X	Y	R	X	Y	R		
1	2	3	4	5	6	7	8	9
990	573 973,69	3 241 392,79	—	573 976,46	3 241 392,18	—	—	—
991	573 966,43	3 241 401,05	—	573 967,71	3 241 399,26	—		
992	573 960,42	3 241 395,78	—	573 962,68	3 241 393,05	—		
993	573 964,91	3 241 390,67	—	573 968,16	3 241 388,61	—		
994	573 962,65	3 241 388,69	—	573 966,15	3 241 386,13	—		
995	573 965,43	3 241 385,53	—	573 969,43	3 241 383,48	—		
990	573 973,69	3 241 392,79	—	573 976,46	3 241 392,18	—		

2. Иные сведения об объекте недвижимости с кадастровым номером 80:02:010101:792 :

1. —

3. Пояснения к сведениям об объекте недвижимости с кадастровым номером 80:02:010101:792 :

1. —

1. Сведения о характерных точках контура _____ здания
 _____ вид объекта недвижимости (здание, сооружение, объект незавершенного строительства)
 с кадастровым номером 80:02:010101:793 _____ :

Система координат _____ МСК-75, зона 3 _____ Зона № 3 _____

Обозначение характерных точек границ	Содержатся в Едином государственном реестре недвижимости			Определены в ходе выполнения комплексных кадастровых работ			Метод определения координат	Формулы, примененные для расчета средней квадратической погрешности определения координат характерных точек (Mt), м, с подставленными в такие формулы значениями и итоговые (вычисленные) значения Mt, м
	координаты, м		Радиус, м	координаты, м		Радиус, м		
	X	Y	R	X	Y	R		
1	2	3	4	5	6	7	8	9
996	573 965,11	3 241 920,44	—	573 964,74	3 241 920,26	—	—	—
997	573 962,45	3 241 923,26	—	573 961,97	3 241 923,20	—		
998	573 958,78	3 241 927,15	—	573 958,30	3 241 927,09	—		
999	573 954,13	3 241 922,75	—	573 953,65	3 241 922,69	—		
1000	573 957,79	3 241 918,86	—	573 957,31	3 241 918,80	—		
1001	573 955,97	3 241 917,14	—	573 955,49	3 241 917,08	—		
1002	573 958,64	3 241 914,31	—	573 958,27	3 241 914,13	—		
996	573 965,11	3 241 920,44	—	573 964,74	3 241 920,26	—		

2. Иные сведения об объекте недвижимости с кадастровым номером _____ 80:02:010101:793 _____ :

1. _____

3. Пояснения к сведениям об объекте недвижимости с кадастровым номером _____ 80:02:010101:793 _____ :

1. _____

1. Сведения о характерных точках контура _____ здания
 _____ вид объекта недвижимости (здание, сооружение, объект незавершенного строительства)
 с кадастровым номером 80:02:010101:795 _____ :

Система координат _____ МСК-75, зона 3 _____ Зона № 3 _____

Обозначение характерных точек границ	Содержатся в Едином государственном реестре недвижимости			Определены в ходе выполнения комплексных кадастровых работ			Метод определения координат	Формулы, примененные для расчета средней квадратической погрешности определения координат характерных точек (Mt), м, с подставленными в такие формулы значениями и итоговые (вычисленные) значения Mt, м
	координаты, м		Радиус, м	координаты, м		Радиус, м		
	X	Y	R	X	Y	R		

1	2	3	4	5	6	7	8	9
1003	574 196,31	3 241 726,07	—	574 201,89	3 241 724,78	—	—	—
1004	574 192,02	3 241 730,82	—	574 194,63	3 241 732,82	—		
1005	574 188,98	3 241 728,08	—	574 190,27	3 241 728,89	—		
1006	574 193,26	3 241 723,32	—	574 197,51	3 241 720,84	—		
1003	574 196,31	3 241 726,07	—	574 201,89	3 241 724,78	—		

2. Иные сведения об объекте недвижимости с кадастровым номером 80:02:010101:795 :

1. —

3. Пояснения к сведениям об объекте недвижимости с кадастровым номером 80:02:010101:795 :

1. —

1. Сведения о характерных точках контура здания
вид объекта недвижимости (здание, сооружение, объект незавершенного строительства)
с кадастровым номером 80:02:010101:796 :

Система координат МСК-75, зона 3 Зона № 3

Обозначение характерных точек границ	Содержатся в Едином государственном реестре недвижимости			Определены в ходе выполнения комплексных кадастровых работ			Метод определения координат	Формулы, примененные для расчета средней квадратической погрешности определения координат характерных точек (Mt), м, с подставленными в такие формулы значениями и итоговые (вычисленные) значения Mt, м
	координаты, м		Радиус, м	координаты, м		Радиус, м		
	X	Y	R	X	Y	R		
1	2	3	4	5	6	7	8	9
1007	574 793,67	3 242 771,25	—	574 794,26	3 242 770,09	—	—	—
1008	574 800,35	3 242 776,35	—	574 800,94	3 242 775,19	—		
1009	574 795,97	3 242 782,24	—	574 796,56	3 242 781,08	—		
1010	574 789,19	3 242 777,15	—	574 789,78	3 242 775,99	—		
1007	574 793,67	3 242 771,25	—	574 794,26	3 242 770,09	—		

2. Иные сведения об объекте недвижимости с кадастровым номером 80:02:010101:796 :

1. —

3. Пояснения к сведениям об объекте недвижимости с кадастровым номером 80:02:010101:796 :

1. —

1. Сведения о характерных точках контура _____ здания
 вид объекта недвижимости (здание, сооружение, объект незавершенного строительства)
 с кадастровым номером 80:02:010101:798 :

Система координат МСК-75, зона 3 Зона № 3

Обозначение характерных точек границ	Содержатся в Едином государственном реестре недвижимости			Определены в ходе выполнения комплексных кадастровых работ			Метод определения координат	Формулы, примененные для расчета средней квадратической погрешности определения координат характерных точек (Mt), м, с подставленными в такие формулы значениями и итоговые (вычисленные) значения Mt, м
	координаты, м		Радиус, м	координаты, м		Радиус, м		
	X	Y	R	X	Y	R		
1	2	3	4	5	6	7	8	9
1011	574 220,87	3 242 461,95	—	574 219,65	3 242 462,56	—	—	—
1012	574 216,12	3 242 467,10	—	574 214,83	3 242 467,79	—		
1013	574 213,55	3 242 464,73	—	574 212,26	3 242 465,42	—		
1014	574 218,29	3 242 459,58	—	574 217,07	3 242 460,19	—		
1011	574 220,87	3 242 461,95	—	574 219,65	3 242 462,56	—		

2. Иные сведения об объекте недвижимости с кадастровым номером 80:02:010101:798 :

1. —

3. Пояснения к сведениям об объекте недвижимости с кадастровым номером 80:02:010101:798 :

1. —

1. Сведения о характерных точках контура _____ здания
 вид объекта недвижимости (здание, сооружение, объект незавершенного строительства)
 с кадастровым номером 80:02:010101:799 :

Система координат МСК-75, зона 3 Зона № 3

Обозначение характерных точек границ	Содержатся в Едином государственном реестре недвижимости			Определены в ходе выполнения комплексных кадастровых работ			Метод определения координат	Формулы, примененные для расчета средней квадратической погрешности определения координат характерных точек (Mt), м, с подставленными в такие формулы значениями и итоговые (вычисленные) значения Mt, м
	координаты, м		Радиус, м	координаты, м		Радиус, м		
	X	Y	R	X	Y	R		
1	2	3	4	5	6	7	8	9
1015	574 039,98	3 242 174,79	—	574 040,14	3 242 174,94	—	—	—
1016	574 034,52	3 242 180,58	—	574 034,79	3 242 180,84	—		

1	2	3	4	5	6	7	8	9	
1017	574 028,09	3 242 174,62	—	574 028,25	3 242 175,00	—	—	—	
1018	574 033,55	3 242 168,83	—	574 033,60	3 242 169,11	—			
1015	574 039,98	3 242 174,79	—	574 040,14	3 242 174,94	—			
2. Иные сведения об объекте недвижимости с кадастровым номером							80:02:010101:799 :		
1.	—								
3. Пояснения к сведениям об объекте недвижимости с кадастровым номером							80:02:010101:799 :		
1.	—								
1. Сведения о характерных точках контура							здания		
							вид объекта недвижимости (здание, сооружение, объект незавершенного строительства)		
с кадастровым номером							80:02:010101:800 :		
Система координат							МСК-75, зона 3		
							Зона № 3		
Обозначение характерных точек границ	Содержатся в Едином государственном реестре недвижимости			Определены в ходе выполнения комплексных кадастровых работ			Метод определения координат	Формулы, примененные для расчета средней квадратической погрешности определения координат характерных точек (Mt), м, с подставленными в такие формулы значениями и итоговые (вычисленные) значения Mt, м	
	координаты, м		Радиус, м	координаты, м		Радиус, м			
	X	Y	R	X	Y	R			
1	2	3	4	5	6	7	8	9	
1019	574 697,83	3 242 834,68	—	574 698,68	3 242 834,40	—	—	—	
1020	574 705,11	3 242 840,58	—	574 706,00	3 242 840,26	—			
1021	574 699,83	3 242 847,11	—	574 700,75	3 242 846,82	—			
1022	574 692,55	3 242 841,21	—	574 693,44	3 242 840,96	—			
1019	574 697,83	3 242 834,68	—	574 698,68	3 242 834,40	—			
2. Иные сведения об объекте недвижимости с кадастровым номером							80:02:010101:800 :		
1.	—								
3. Пояснения к сведениям об объекте недвижимости с кадастровым номером							80:02:010101:800 :		
1.	—								

1. Сведения о характерных точках контура _____ здания
 вид объекта недвижимости (здание, сооружение, объект незавершенного строительства)
 с кадастровым номером 80:02:010101:808 :

Система координат _____ МСК-75, зона 3 _____ Зона № 3

Обозначение характерных точек границ	Содержатся в Едином государственном реестре недвижимости			Определены в ходе выполнения комплексных кадастровых работ			Метод определения координат	Формулы, примененные для расчета средней квадратической погрешности определения координат характерных точек (Mt), м, с подставленными в такие формулы значениями и итоговые (вычисленные) значения Mt, м
	координаты, м		Радиус, м	координаты, м		Радиус, м		
	X	Y	R	X	Y	R		
1	2	3	4	5	6	7	8	9
1031	574 727,72	3 242 784,13	—	574 727,91	3 242 783,21	—	—	—
1032	574 722,29	3 242 791,24	—	574 722,87	3 242 789,81	—		
1033	574 716,09	3 242 786,50	—	574 717,04	3 242 785,36	—		
1034	574 721,53	3 242 779,39	—	574 722,09	3 242 778,76	—		
1031	574 727,72	3 242 784,13	—	574 727,91	3 242 783,21	—		

2. Иные сведения об объекте недвижимости с кадастровым номером _____ 80:02:010101:808 _____ :

1. _____

3. Пояснения к сведениям об объекте недвижимости с кадастровым номером _____ 80:02:010101:808 _____ :

1. _____

1. Сведения о характерных точках контура _____ здания
 вид объекта недвижимости (здание, сооружение, объект незавершенного строительства)
 с кадастровым номером 80:02:010101:809 :

Система координат _____ МСК-75, зона 3 _____ Зона № 3

Обозначение характерных точек границ	Содержатся в Едином государственном реестре недвижимости			Определены в ходе выполнения комплексных кадастровых работ			Метод определения координат	Формулы, примененные для расчета средней квадратической погрешности определения координат характерных точек (Mt), м, с подставленными в такие формулы значениями и итоговые (вычисленные) значения Mt, м
	координаты, м		Радиус, м	координаты, м		Радиус, м		
	X	Y	R	X	Y	R		
1	2	3	4	5	6	7	8	9
1035	574 113,95	3 241 773,47	—	574 109,86	3 241 777,59	—	—	—
1036	574 106,07	3 241 781,71	—	574 101,98	3 241 785,83	—		

1	2	3	4	5	6	7	8	9
1037	574 098,84	3 241 774,80	—	574 094,75	3 241 778,92	—	—	—
1038	574 106,72	3 241 766,56	—	574 102,63	3 241 770,68	—		
1035	574 113,95	3 241 773,47	—	574 109,86	3 241 777,59	—		

2. Иные сведения об объекте недвижимости с кадастровым номером 80:02:010101:809 :

1. —

3. Пояснения к сведениям об объекте недвижимости с кадастровым номером 80:02:010101:809 :

1. —

1. Сведения о характерных точках контура здания

вид объекта недвижимости (здание, сооружение, объект незавершенного строительства)

с кадастровым номером 80:02:010101:810 :

Система координат МСК-75, зона 3 Зона № 3

Обозначение характерных точек границ	Содержатся в Едином государственном реестре недвижимости			Определены в ходе выполнения комплексных кадастровых работ			Метод определения координат	Формулы, примененные для расчета средней квадратической погрешности определения координат характерных точек (Mt), м, с подставленными в такие формулы значениями и итоговые (вычисленные) значения Mt, м
	координаты, м		Радиус, м	координаты, м		Радиус, м		
	X	Y	R	X	Y	R		
1	2	3	4	5	6	7	8	9
1039	573 702,63	3 241 808,96	—	573 702,51	3 241 809,94	—	—	—
1040	573 697,72	3 241 814,37	—	573 697,51	3 241 815,27	—		
1041	573 694,02	3 241 811,00	—	573 693,87	3 241 811,83	—		
1042	573 696,24	3 241 808,56	—	573 696,13	3 241 809,43	—		
1043	573 694,02	3 241 806,54	—	573 693,94	3 241 807,37	—		
1044	573 696,71	3 241 803,58	—	573 696,68	3 241 804,46	—		
1039	573 702,63	3 241 808,96	—	573 702,51	3 241 809,94	—		

2. Иные сведения об объекте недвижимости с кадастровым номером 80:02:010101:810 :

1. —

3. Пояснения к сведениям об объекте недвижимости с кадастровым номером 80:02:010101:810 :

1. —

1. Сведения о характерных точках контура _____ здания								
_____ вид объекта недвижимости (здание, сооружение, объект незавершенного строительства)								
с кадастровым номером _____ 80:02:010101:811 _____ :								
Система координат _____ МСК-75, зона 3 _____							Зона № _____ 3 _____	
Обозначение характерных точек границ	Содержатся в Едином государственном реестре недвижимости			Определены в ходе выполнения комплексных кадастровых работ			Метод определения координат	Формулы, примененные для расчета средней квадратической погрешности определения координат характерных точек (Mt), м, с подставленными в такие формулы значениями и итоговые (вычисленные) значения Mt, м
	координаты, м		Радиус, м	координаты, м		Радиус, м		
	X	Y	R	X	Y	R		
1	2	3	4	5	6	7	8	9
1045	574 002,57	3 241 669,09	—	574 004,37	3 241 670,63	—	—	—
1046	573 998,84	3 241 672,85	—	574 000,29	3 241 673,99	—		
1047	573 991,50	3 241 665,53	—	573 993,93	3 241 666,24	—		
1048	573 995,24	3 241 661,78	—	573 998,03	3 241 662,88	—		
1045	574 002,57	3 241 669,09	—	574 004,37	3 241 670,63	—		

2. Иные сведения об объекте недвижимости с кадастровым номером _____ 80:02:010101:811 _____ :

1. _____

3. Пояснения к сведениям об объекте недвижимости с кадастровым номером _____ 80:02:010101:811 _____ :

1. _____

1. Сведения о характерных точках контура _____ здания								
_____ вид объекта недвижимости (здание, сооружение, объект незавершенного строительства)								
с кадастровым номером _____ 80:02:010101:812 _____ :								
Система координат _____ МСК-75, зона 3 _____							Зона № _____ 3 _____	
Обозначение характерных точек границ	Содержатся в Едином государственном реестре недвижимости			Определены в ходе выполнения комплексных кадастровых работ			Метод определения координат	Формулы, примененные для расчета средней квадратической погрешности определения координат характерных точек (Mt), м, с подставленными в такие формулы значениями и итоговые (вычисленные) значения Mt, м
	координаты, м		Радиус, м	координаты, м		Радиус, м		
	X	Y	R	X	Y	R		
1	2	3	4	5	6	7	8	9
1049	574 211,05	3 242 330,98	—	574 210,95	3 242 330,68	—	—	—
1050	574 205,67	3 242 336,89	—	574 205,08	3 242 336,67	—		

1	2	3	4	5	6	7	8	9
1051	574 199,01	3 242 330,84	—	574 198,39	3 242 330,14	—	—	—
1052	574 204,39	3 242 324,92	—	574 204,26	3 242 324,13	—		
1049	574 211,05	3 242 330,98	—	574 210,95	3 242 330,68	—		

2. Иные сведения об объекте недвижимости с кадастровым номером 80:02:010101:812 :

1. —

3. Пояснения к сведениям об объекте недвижимости с кадастровым номером 80:02:010101:812 :

1. —

1. Сведения о характерных точках контура здания

вид объекта недвижимости (здание, сооружение, объект незавершенного строительства)

с кадастровым номером 80:02:010101:816 :

Система координат МСК-75, зона 3 Зона № 3

Обозначение характерных точек границ	Содержатся в Едином государственном реестре недвижимости			Определены в ходе выполнения комплексных кадастровых работ			Метод определения координат	Формулы, примененные для расчета средней квадратической погрешности определения координат характерных точек (Mt), м, с подставленными в такие формулы значениями и итоговые (вычисленные) значения Mt, м
	координаты, м		Радиус, м	координаты, м		Радиус, м		
	X	Y	R	X	Y	R		
1	2	3	4	5	6	7	8	9
1053	574 856,02	3 242 960,63	—	574 855,77	3 242 960,99	—	—	—
1054	574 852,06	3 242 965,66	—	574 851,75	3 242 965,97	—		
1055	574 846,24	3 242 961,08	—	574 846,03	3 242 961,36	—		
1056	574 850,20	3 242 956,05	—	574 850,05	3 242 956,38	—		
1053	574 856,02	3 242 960,63	—	574 855,77	3 242 960,99	—		
1053	574 856,02	3 242 960,63	—	574 855,77	3 242 960,99	—		

2. Иные сведения об объекте недвижимости с кадастровым номером 80:02:010101:816 :

1. —

3. Пояснения к сведениям об объекте недвижимости с кадастровым номером 80:02:010101:816 :

1. —

1. Сведения о характерных точках контура _____ здания								
_____ вид объекта недвижимости (здание, сооружение, объект незавершенного строительства)								
с кадастровым номером _____ 80:02:010101:818 _____ :								
Система координат _____ МСК-75, зона 3 _____							Зона № _____ 3 _____	
Обозначение характерных точек границ	Содержатся в Едином государственном реестре недвижимости			Определены в ходе выполнения комплексных кадастровых работ			Метод определения координат	Формулы, примененные для расчета средней квадратической погрешности определения координат характерных точек (Mt), м, с подставленными в такие формулы значениями и итоговые (вычисленные) значения Mt, м
	координаты, м		Радиус, м	координаты, м		Радиус, м		
	X	Y	R	X	Y	R		
1	2	3	4	5	6	7	8	9
1061	573 675,74	3 241 974,29	—	573 676,12	3 241 974,25	—	—	—
1062	573 670,74	3 241 979,65	—	573 671,37	3 241 979,84	—		
1063	573 664,82	3 241 974,13	—	573 665,16	3 241 974,57	—		
1064	573 669,82	3 241 968,77	—	573 669,90	3 241 968,98	—		
1061	573 675,74	3 241 974,29	—	573 676,12	3 241 974,25	—		
2. Иные сведения об объекте недвижимости с кадастровым номером _____ 80:02:010101:818 _____ :								
1. _____								
3. Пояснения к сведениям об объекте недвижимости с кадастровым номером _____ 80:02:010101:818 _____ :								
1. _____								
1. Сведения о характерных точках контура _____ здания								
_____ вид объекта недвижимости (здание, сооружение, объект незавершенного строительства)								
с кадастровым номером _____ 80:02:010101:821 _____ :								
Система координат _____ МСК-75, зона 3 _____							Зона № _____ 3 _____	
Обозначение характерных точек границ	Содержатся в Едином государственном реестре недвижимости			Определены в ходе выполнения комплексных кадастровых работ			Метод определения координат	Формулы, примененные для расчета средней квадратической погрешности определения координат характерных точек (Mt), м, с подставленными в такие формулы значениями и итоговые (вычисленные) значения Mt, м
	координаты, м		Радиус, м	координаты, м		Радиус, м		
	X	Y	R	X	Y	R		
1	2	3	4	5	6	7	8	9
1065	574 366,99	3 242 347,78	—	574 367,03	3 242 347,22	—	—	—
1066	574 359,59	3 242 355,93	—	574 359,46	3 242 355,22	—		

1	2	3	4	5	6	7	8	9
1067	574 353,67	3 242 350,55	—	574 353,66	3 242 349,72	—	—	—
1068	574 358,38	3 242 345,37	—	574 358,47	3 242 344,63	—		
1069	574 356,16	3 242 343,35	—	574 356,56	3 242 342,82	—		
1070	574 358,84	3 242 340,39	—	574 359,30	3 242 339,91	—		
1065	574 366,99	3 242 347,78	—	574 367,03	3 242 347,22	—		

2. Иные сведения об объекте недвижимости с кадастровым номером 80:02:010101:821 :

1. —

3. Пояснения к сведениям об объекте недвижимости с кадастровым номером 80:02:010101:821 :

1. —

1. Сведения о характерных точках контура здания
вид объекта недвижимости (здание, сооружение, объект незавершенного строительства)
с кадастровым номером 80:02:010101:823 :

Система координат МСК-75, зона 3 Зона № 3

Обозначение характерных точек границ	Содержатся в Едином государственном реестре недвижимости			Определены в ходе выполнения комплексных кадастровых работ			Метод определения координат	Формулы, примененные для расчета средней квадратической погрешности определения координат характерных точек (Mt), м, с подставленными в такие формулы значениями и итоговые (вычисленные) значения Mt, м
	координаты, м		Радиус, м	координаты, м		Радиус, м		
	X	Y	R	X	Y	R		
1	2	3	4	5	6	7	8	9
1071	574 063,70	3 241 656,63	—	574 067,47	3 241 651,86	—	—	—
1072	574 069,80	3 241 661,81	—	574 073,37	3 241 657,27	—		
1073	574 065,01	3 241 667,45	—	574 066,21	3 241 665,08	—		
1074	574 058,91	3 241 662,27	—	574 060,31	3 241 659,67	—		
1071	574 063,70	3 241 656,63	—	574 067,47	3 241 651,86	—		

2. Иные сведения об объекте недвижимости с кадастровым номером 80:02:010101:823 :

1. —

3. Пояснения к сведениям об объекте недвижимости с кадастровым номером 80:02:010101:823 :

1. —

1. Сведения о характерных точках контура _____ здания
 вид объекта недвижимости (здание, сооружение, объект незавершенного строительства)
 с кадастровым номером 80:02:010101:825 _____ :

Система координат _____ МСК-75, зона 3 _____ Зона № 3 _____

Обозначение характерных точек границ	Содержатся в Едином государственном реестре недвижимости			Определены в ходе выполнения комплексных кадастровых работ			Метод определения координат	Формулы, примененные для расчета средней квадратической погрешности определения координат характерных точек (Mt), м, с подставленными в такие формулы значениями и итоговые (вычисленные) значения Mt, м
	координаты, м		Радиус, м	координаты, м		Радиус, м		
	X	Y	R	X	Y	R		
1	2	3	4	5	6	7	8	9
1075	574 816,54	3 242 846,85	—	574 817,59	3 242 844,93	—	—	—
1076	574 811,23	3 242 853,34	—	574 812,28	3 242 851,42	—		
1077	574 808,24	3 242 850,90	—	574 809,29	3 242 848,98	—		
1078	574 809,73	3 242 849,07	—	574 810,78	3 242 847,15	—		
1079	574 805,72	3 242 845,80	—	574 806,77	3 242 843,88	—		
1080	574 809,54	3 242 841,13	—	574 810,59	3 242 839,21	—		
1081	574 813,55	3 242 844,40	—	574 814,60	3 242 842,48	—		
1075	574 816,54	3 242 846,85	—	574 817,59	3 242 844,93	—		

2. Иные сведения об объекте недвижимости с кадастровым номером _____ 80:02:010101:825 _____ :

1. _____

3. Пояснения к сведениям об объекте недвижимости с кадастровым номером _____ 80:02:010101:825 _____ :

1. _____

1. Сведения о характерных точках контура _____ здания
 вид объекта недвижимости (здание, сооружение, объект незавершенного строительства)
 с кадастровым номером 80:02:010101:932 _____ :

Система координат _____ МСК-75, зона 3 _____ Зона № 3 _____

Обозначение характерных точек границ	Содержатся в Едином государственном реестре недвижимости			Определены в ходе выполнения комплексных кадастровых работ			Метод определения координат	Формулы, примененные для расчета средней квадратической погрешности определения координат характерных точек (Mt), м, с подставленными в такие формулы значениями и итоговые (вычисленные) значения Mt, м
	координаты, м		Радиус, м	координаты, м		Радиус, м		
	X	Y	R	X	Y	R		

1	2	3	4	5	6	7	8	9
1082	574 193,06	3 242 431,66	—	574 192,37	3 242 431,98	—	—	—
1083	574 189,47	3 242 435,62	—	574 188,78	3 242 435,94	—		
1084	574 183,38	3 242 430,10	—	574 182,69	3 242 430,42	—		
1085	574 186,97	3 242 426,13	—	574 186,28	3 242 426,45	—		
1082	574 193,06	3 242 431,66	—	574 192,37	3 242 431,98	—		

2. Иные сведения об объекте недвижимости с кадастровым номером 80:02:010101:932 :

1. —

3. Пояснения к сведениям об объекте недвижимости с кадастровым номером 80:02:010101:932 :

1. —

1. Сведения о характерных точках контура здания
вид объекта недвижимости (здание, сооружение, объект незавершенного строительства)
с кадастровым номером 80:02:010101:936 :

Система координат МСК-75, зона 3 Зона № 3

Обозначение характерных точек границ	Содержатся в Едином государственном реестре недвижимости			Определены в ходе выполнения комплексных кадастровых работ			Метод определения координат	Формулы, примененные для расчета средней квадратической погрешности определения координат характерных точек (Mt), м, с подставленными в такие формулы значениями и итоговые (вычисленные) значения Mt, м
	координаты, м		Радиус, м	координаты, м		Радиус, м		
	X	Y	R	X	Y	R		
1	2	3	4	5	6	7	8	9
1090	574 476,70	3 242 788,68	—	574 477,13	3 242 788,71	—	—	—
1091	574 471,62	3 242 795,41	—	574 472,05	3 242 795,44	—		
1092	574 464,89	3 242 790,34	—	574 465,32	3 242 790,37	—		
1093	574 469,97	3 242 783,60	—	574 470,40	3 242 783,63	—		
1090	574 476,70	3 242 788,68	—	574 477,13	3 242 788,71	—		

2. Иные сведения об объекте недвижимости с кадастровым номером 80:02:010101:936 :

1. —

3. Пояснения к сведениям об объекте недвижимости с кадастровым номером 80:02:010101:936 :

1. —

1. Сведения о характерных точках контура _____ здания								
_____ вид объекта недвижимости (здание, сооружение, объект незавершенного строительства)								
с кадастровым номером _____ 80:02:010101:937 _____ :								
Система координат _____ МСК-75, зона 3 _____							Зона № _____ 3 _____	
Обозначение характерных точек границ	Содержатся в Едином государственном реестре недвижимости			Определены в ходе выполнения комплексных кадастровых работ			Метод определения координат	Формулы, примененные для расчета средней квадратической погрешности определения координат характерных точек (Mt), м, с подставленными в такие формулы значениями и итоговые (вычисленные) значения Mt, м
	координаты, м		Радиус, м	координаты, м		Радиус, м		
	X	Y	R	X	Y	R		
1	2	3	4	5	6	7	8	9
1094	574 063,51	3 242 195,60	—	574 063,58	3 242 196,14	—	—	—
1095	574 057,96	3 242 201,44	—	574 058,03	3 242 201,98	—		
1096	574 053,56	3 242 197,26	—	574 053,63	3 242 197,80	—		
1097	574 059,11	3 242 191,42	—	574 059,18	3 242 191,96	—		
1094	574 063,51	3 242 195,60	—	574 063,58	3 242 196,14	—		

2. Иные сведения об объекте недвижимости с кадастровым номером _____ 80:02:010101:937 _____ :

1. _____

3. Пояснения к сведениям об объекте недвижимости с кадастровым номером _____ 80:02:010101:937 _____ :

1. _____

1. Сведения о характерных точках контура _____ здания								
_____ вид объекта недвижимости (здание, сооружение, объект незавершенного строительства)								
с кадастровым номером _____ 80:02:010101:945 _____ :								
Система координат _____ МСК-75, зона 3 _____							Зона № _____ 3 _____	
Обозначение характерных точек границ	Содержатся в Едином государственном реестре недвижимости			Определены в ходе выполнения комплексных кадастровых работ			Метод определения координат	Формулы, примененные для расчета средней квадратической погрешности определения координат характерных точек (Mt), м, с подставленными в такие формулы значениями и итоговые (вычисленные) значения Mt, м
	координаты, м		Радиус, м	координаты, м		Радиус, м		
	X	Y	R	X	Y	R		
1	2	3	4	5	6	7	8	9
1098	574 543,39	3 242 383,08	—	574 543,35	3 242 382,45	—	—	—
1099	574 538,53	3 242 388,47	—	574 538,37	3 242 387,73	—		

1	2	3	4	5	6	7	8	9	
1100	574 532,43	3 242 382,75	—	574 532,47	3 242 381,93	—	—	—	
1101	574 537,29	3 242 377,36	—	574 537,45	3 242 376,65	—			
1098	574 543,39	3 242 383,08	—	574 543,35	3 242 382,45	—			
2. Иные сведения об объекте недвижимости с кадастровым номером							80:02:010101:945 :		
1.	—								
3. Пояснения к сведениям об объекте недвижимости с кадастровым номером							80:02:010101:945 :		
1.	—								
1. Сведения о характерных точках контура							здания		
							вид объекта недвижимости (здание, сооружение, объект незавершенного строительства)		
с кадастровым номером							80:02:010101:946 :		
Система координат							МСК-75, зона 3		
							Зона № 3		
Обозначение характерных точек границ	Содержатся в Едином государственном реестре недвижимости			Определены в ходе выполнения комплексных кадастровых работ			Метод определения координат	Формулы, примененные для расчета средней квадратической погрешности определения координат характерных точек (Mt), м, с подставленными в такие формулы значениями и итоговые (вычисленные) значения Mt, м	
	координаты, м		Радиус, м	координаты, м		Радиус, м			
	X	Y	R	X	Y	R			
1	2	3	4	5	6	7	8	9	
1102	573 974,20	3 241 461,06	—	573 973,25	3 241 461,95	—	—	—	
1103	573 969,00	3 241 466,64	—	573 967,65	3 241 467,12	—			
1104	573 962,67	3 241 460,74	—	573 961,78	3 241 460,76	—			
1105	573 967,87	3 241 455,16	—	573 967,39	3 241 455,59	—			
1102	573 974,20	3 241 461,06	—	573 973,25	3 241 461,95	—			
1102	573 974,20	3 241 461,06	—	573 973,25	3 241 461,95	—			
2. Иные сведения об объекте недвижимости с кадастровым номером							80:02:010101:946 :		
1.	—								
3. Пояснения к сведениям об объекте недвижимости с кадастровым номером							80:02:010101:946 :		
1.	—								

1. Сведения о характерных точках контура _____ здания
 вид объекта недвижимости (здание, сооружение, объект незавершенного строительства)
 с кадастровым номером 80:02:010101:953 :

Система координат МСК-75, зона 3 Зона № 3

Обозначение характерных точек границ	Содержатся в Едином государственном реестре недвижимости			Определены в ходе выполнения комплексных кадастровых работ			Метод определения координат	Формулы, примененные для расчета средней квадратической погрешности определения координат характерных точек (Mt), м, с подставленными в такие формулы значениями и итоговые (вычисленные) значения Mt, м
	координаты, м		Радиус, м	координаты, м		Радиус, м		
	X	Y	R	X	Y	R		
1	2	3	4	5	6	7	8	9
1106	574 033,21	3 242 332,52	—	574 032,76	3 242 332,71	—	—	—
1107	574 030,55	3 242 335,39	—	574 030,07	3 242 335,55	—		
1108	574 025,10	3 242 341,27	—	574 024,56	3 242 341,37	—		
1109	574 018,39	3 242 335,04	—	574 017,92	3 242 335,06	—		
1110	574 023,84	3 242 329,16	—	574 023,43	3 242 329,24	—		
1111	574 026,49	3 242 326,31	—	574 026,11	3 242 326,42	—		
1106	574 033,21	3 242 332,52	—	574 032,76	3 242 332,71	—		

2. Иные сведения об объекте недвижимости с кадастровым номером 80:02:010101:953 :

1. _____

3. Пояснения к сведениям об объекте недвижимости с кадастровым номером 80:02:010101:953 :

1. _____

1. Сведения о характерных точках контура _____ здания
 вид объекта недвижимости (здание, сооружение, объект незавершенного строительства)
 с кадастровым номером 80:02:010101:954 :

Система координат МСК-75, зона 3 Зона № 3

Обозначение характерных точек границ	Содержатся в Едином государственном реестре недвижимости			Определены в ходе выполнения комплексных кадастровых работ			Метод определения координат	Формулы, примененные для расчета средней квадратической погрешности определения координат характерных точек (Mt), м, с подставленными в такие формулы значениями и итоговые (вычисленные) значения Mt, м
	координаты, м		Радиус, м	координаты, м		Радиус, м		
	X	Y	R	X	Y	R		
1	2	3	4	5	6	7	8	9

1	2	3	4	5	6	7	8	9
1112	573 766,83	3 242 046,91	—	573 766,70	3 242 046,93	—	—	—
1113	573 755,45	3 242 059,13	—	573 754,85	3 242 058,69	—		
1114	573 750,11	3 242 054,15	—	573 749,71	3 242 053,51	—		
1115	573 761,49	3 242 041,93	—	573 761,56	3 242 041,74	—		
1112	573 766,83	3 242 046,91	—	573 766,70	3 242 046,93	—		

2. Иные сведения об объекте недвижимости с кадастровым номером 80:02:010101:954 :

1. —

3. Пояснения к сведениям об объекте недвижимости с кадастровым номером 80:02:010101:954 :

1. —

1. Сведения о характерных точках контура здания
вид объекта недвижимости (здание, сооружение, объект незавершенного строительства)
с кадастровым номером 80:02:010101:955 :

Система координат МСК-75, зона 3 Зона № 3

Обозначение характерных точек границ	Содержатся в Едином государственном реестре недвижимости			Определены в ходе выполнения комплексных кадастровых работ			Метод определения координат	Формулы, примененные для расчета средней квадратической погрешности определения координат характерных точек (Mt), м, с подставленными в такие формулы значениями и итоговые (вычисленные) значения Mt, м
	координаты, м		Радиус, м	координаты, м		Радиус, м		
	X	Y	R	X	Y	R		
1	2	3	4	5	6	7	8	9
1116	573 950,89	3 242 041,19	—	573 950,99	3 242 041,87	—	—	—
1117	573 945,94	3 242 046,13	—	573 946,21	3 242 046,97	—		
1118	573 939,19	3 242 039,37	—	573 939,24	3 242 040,44	—		
1119	573 944,14	3 242 034,43	—	573 944,02	3 242 035,34	—		
1116	573 950,89	3 242 041,19	—	573 950,99	3 242 041,87	—		

2. Иные сведения об объекте недвижимости с кадастровым номером 80:02:010101:955 :

1. —

3. Пояснения к сведениям об объекте недвижимости с кадастровым номером 80:02:010101:955 :

1. —

1. Сведения о характерных точках контура _____ здания
 вид объекта недвижимости (здание, сооружение, объект незавершенного строительства)
 с кадастровым номером 80:02:010101:956 _____ :

Система координат МСК-75, зона 3 _____ Зона № 3 _____

Обозначение характерных точек границ	Содержатся в Едином государственном реестре недвижимости			Определены в ходе выполнения комплексных кадастровых работ			Метод определения координат	Формулы, примененные для расчета средней квадратической погрешности определения координат характерных точек (Mt), м, с подставленными в такие формулы значениями и итоговые (вычисленные) значения Mt, м
	координаты, м		Радиус, м	координаты, м		Радиус, м		
	X	Y	R	X	Y	R		
1	2	3	4	5	6	7	8	9
1120	574 471,76	3 242 575,85	—	574 471,38	3 242 576,68	—	—	—
1121	574 461,62	3 242 587,84	—	574 461,07	3 242 588,53	—		
1122	574 455,02	3 242 582,25	—	574 454,55	3 242 582,84	—		
1123	574 462,44	3 242 573,47	—	574 462,09	3 242 574,17	—		
1124	574 461,57	3 242 572,74	—	574 461,23	3 242 573,43	—		
1125	574 464,28	3 242 569,53	—	574 463,99	3 242 570,26	—		
1120	574 471,76	3 242 575,85	—	574 471,38	3 242 576,68	—		

2. Иные сведения об объекте недвижимости с кадастровым номером 80:02:010101:956 _____ :

1. _____

3. Пояснения к сведениям об объекте недвижимости с кадастровым номером 80:02:010101:956 _____ :

1. _____

1. Сведения о характерных точках контура _____ здания
 вид объекта недвижимости (здание, сооружение, объект незавершенного строительства)
 с кадастровым номером 80:02:010101:974 _____ :

Система координат МСК-75, зона 3 _____ Зона № 3 _____

Обозначение характерных точек границ	Содержатся в Едином государственном реестре недвижимости			Определены в ходе выполнения комплексных кадастровых работ			Метод определения координат	Формулы, примененные для расчета средней квадратической погрешности определения координат характерных точек (Mt), м, с подставленными в такие формулы значениями и итоговые (вычисленные) значения Mt, м
	координаты, м		Радиус, м	координаты, м		Радиус, м		
	X	Y	R	X	Y	R		
1	2	3	4	5	6	7	8	9

1	2	3	4	5	6	7	8	9
1130	574 485,33	3 242 666,59	—	574 484,34	3 242 666,93	—	—	—
1131	574 480,18	3 242 672,97	—	574 479,59	3 242 673,61	—		
1132	574 472,87	3 242 667,06	—	574 471,94	3 242 668,15	—		
1133	574 478,02	3 242 660,68	—	574 476,76	3 242 661,51	—		
1130	574 485,33	3 242 666,59	—	574 484,34	3 242 666,93	—		

2. Иные сведения об объекте недвижимости с кадастровым номером 80:02:010101:974 :

1. —

3. Пояснения к сведениям об объекте недвижимости с кадастровым номером 80:02:010101:974 :

1. —

1. Сведения о характерных точках контура здания
вид объекта недвижимости (здание, сооружение, объект незавершенного строительства)
с кадастровым номером 80:02:010101:985 :

Система координат МСК-75, зона 3 Зона № 3

Обозначение характерных точек границ	Содержатся в Едином государственном реестре недвижимости			Определены в ходе выполнения комплексных кадастровых работ			Метод определения координат	Формулы, примененные для расчета средней квадратической погрешности определения координат характерных точек (Mt), м, с подставленными в такие формулы значениями и итоговые (вычисленные) значения Mt, м
	координаты, м		Радиус, м	координаты, м		Радиус, м		
	X	Y	R	X	Y	R		
1	2	3	4	5	6	7	8	9
1138	574 601,73	3 242 624,60	—	574 601,50	3 242 625,19	—	—	—
1139	574 599,75	3 242 626,98	—	574 599,44	3 242 627,50	—		
1140	574 598,39	3 242 625,86	—	574 598,12	3 242 626,33	—		
1141	574 594,42	3 242 630,63	—	574 593,99	3 242 630,97	—		
1142	574 585,03	3 242 622,82	—	574 584,87	3 242 622,85	—		
1143	574 589,01	3 242 618,05	—	574 589,01	3 242 618,22	—		
1144	574 587,65	3 242 616,92	—	574 587,69	3 242 617,04	—		
1145	574 589,63	3 242 614,54	—	574 589,74	3 242 614,73	—		
1138	574 601,73	3 242 624,60	—	574 601,50	3 242 625,19	—		

2. Иные сведения об объекте недвижимости с кадастровым номером 80:02:010101:985 :

1. —

3. Пояснения к сведениям об объекте недвижимости с кадастровым номером 80:02:010101:985 :

1. _____

1. Сведения о характерных точках контура _____ здания

_____ вид объекта недвижимости (здание, сооружение, объект незавершенного строительства)

с кадастровым номером 80:02:010101:991 _____ :

Система координат МСК-75, зона 3 _____ Зона № 3 _____

Обозначение характерных точек границ	Содержатся в Едином государственном реестре недвижимости			Определены в ходе выполнения комплексных кадастровых работ			Метод определения координат	Формулы, примененные для расчета средней квадратической погрешности определения координат характерных точек (Mt), м, с подставленными в такие формулы значениями и итоговые (вычисленные) значения Mt, м
	координаты, м		Радиус, м	координаты, м		Радиус, м		
	X	Y	R	X	Y	R		
1	2	3	4	5	6	7	8	9
1150	574 621,89	3 242 530,74	—	574 622,35	3 242 531,29	—	—	—
1151	574 618,23	3 242 535,37	—	574 618,14	3 242 535,43	—		
1152	574 612,81	3 242 531,09	—	574 613,30	3 242 530,50	—		
1153	574 616,48	3 242 526,46	—	574 617,52	3 242 526,37	—		
1150	574 621,89	3 242 530,74	—	574 622,35	3 242 531,29	—		

2. Иные сведения об объекте недвижимости с кадастровым номером 80:02:010101:991 _____ :

1. _____

3. Пояснения к сведениям об объекте недвижимости с кадастровым номером 80:02:010101:991 _____ :

1. _____

1. Сведения о характерных точках контура _____ здания

_____ вид объекта недвижимости (здание, сооружение, объект незавершенного строительства)

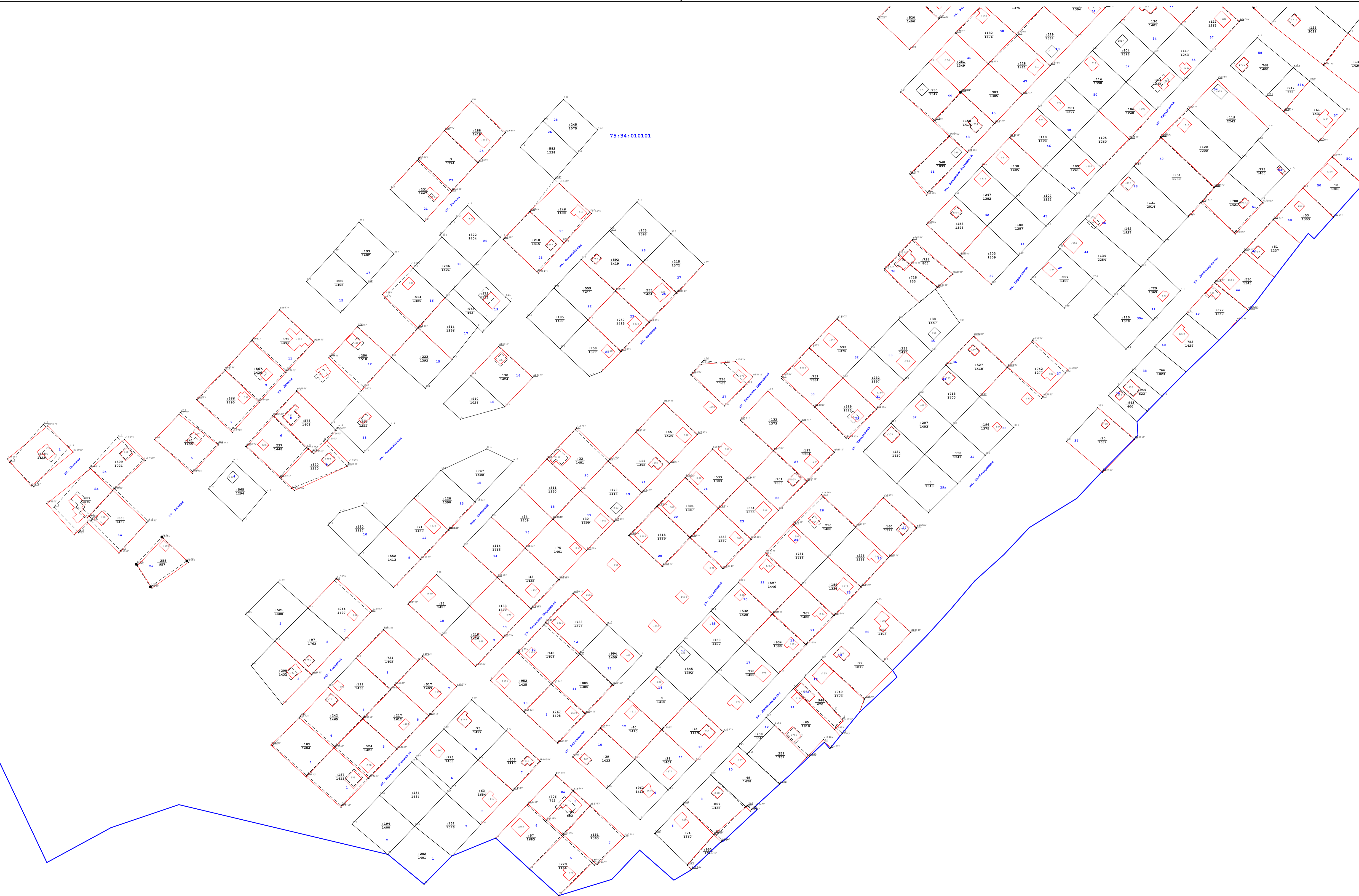
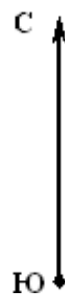
с кадастровым номером 80:02:010101:993 _____ :

Система координат МСК-75, зона 3 _____ Зона № 3 _____

Обозначение характерных точек границ	Содержатся в Едином государственном реестре недвижимости			Определены в ходе выполнения комплексных кадастровых работ			Метод определения координат	Формулы, примененные для расчета средней квадратической погрешности определения координат характерных точек (Mt), м, с подставленными в такие формулы значениями и итоговые (вычисленные) значения Mt, м
	координаты, м		Радиус, м	координаты, м		Радиус, м		
	X	Y	R	X	Y	R		
1	2	3	4	5	6	7	8	9

1	2	3	4	5	6	7	8	9
1154	573 969,42	3 241 637,62	—	573 968,56	3 241 637,13	—	—	—
1155	573 963,38	3 241 643,17	—	573 962,52	3 241 642,68	—		
1156	573 957,12	3 241 636,35	—	573 956,26	3 241 635,86	—		
1157	573 963,16	3 241 630,80	—	573 962,30	3 241 630,31	—		
1154	573 969,42	3 241 637,62	—	573 968,56	3 241 637,13	—		
2. Иные сведения об объекте недвижимости с кадастровым номером							<u>80:02:010101:993</u> :	
1.	—							
3. Пояснения к сведениям об объекте недвижимости с кадастровым номером							<u>80:02:010101:993</u> :	
1.	—							

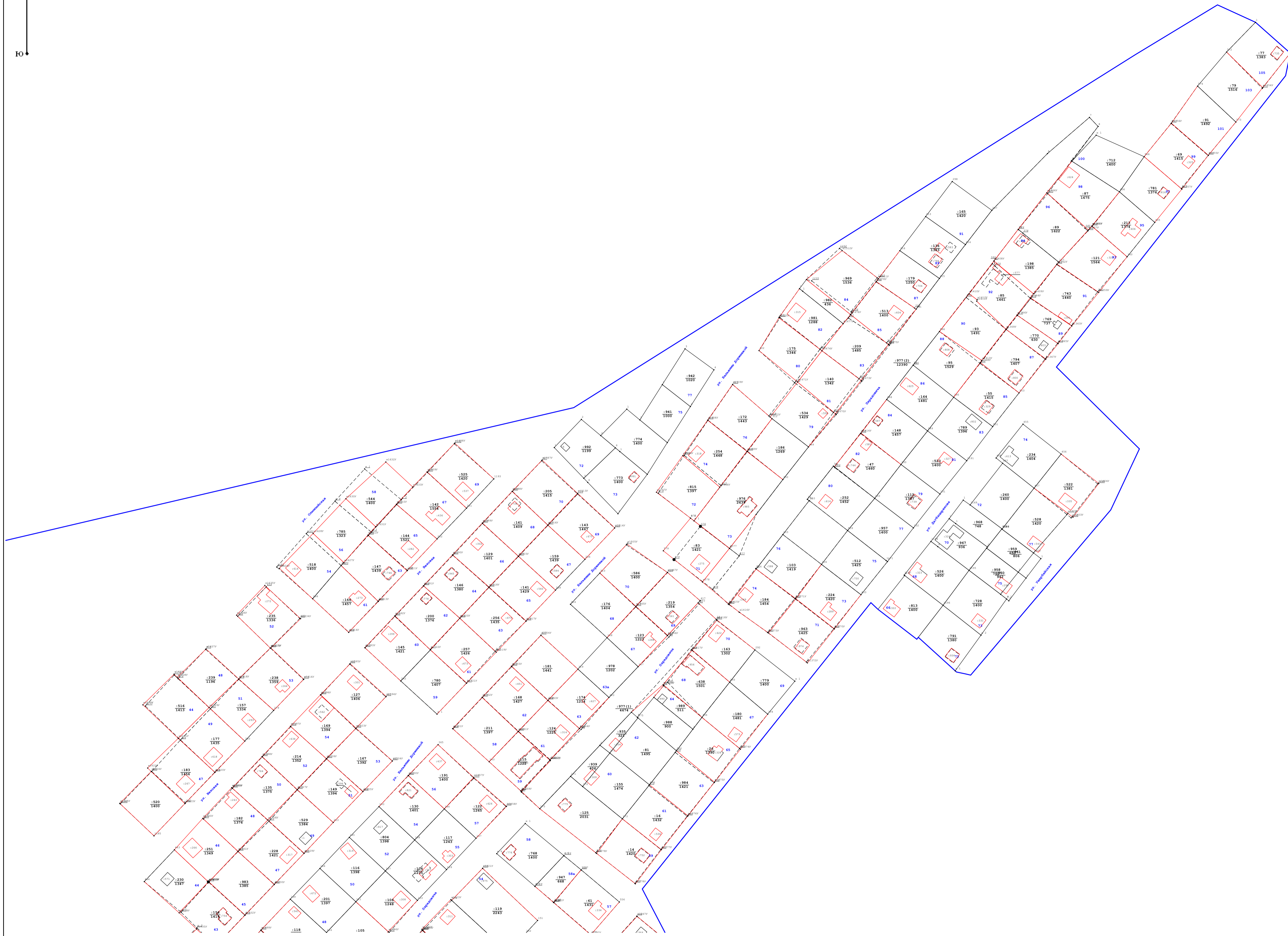
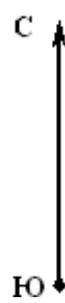
Схема геодезических построений



75:34:010101

Масштаб 1:2000

- Условные обозначения:**
- Δ 207 - Пункт государственной геодезической сети
 - \rightarrow 4951,07 - Расстояние от базовой станции до ближайшей характерной точки объекта кадастровых работ
 - Граница кадастрового квартала
 - 47:10:0508004 - Обозначение кадастрового квартала
 - Существующая часть границы, имеющаяся в ЕГРН сведения о которой достаточны для определения ее местоположения
 - вновь образованная часть границы, сведения о которой достаточны для определения ее местоположения
 - Существующая часть границы, имеющаяся в ЕГРН сведения о которой не достаточны для определения ее местоположения
 - $\frac{183}{733}$ - Кадастровый номер земельного участка с указанием его фактической площади
 - : 40 - Кадастровый номер объекта капитального строительства
 - \bullet - Характерная точка границ земельного участка
 - 23 - Обозначение существующей точки, имеющейся в ЕГРН сведения о которой позволяют однозначно определить ее местоположение
 - $\frac{214}{214}$ - Обозначение характерной точки, прекращающей существование, сведения о которой позволяют однозначно определить ее местоположение
 - h57У - Обозначение образуемой точки границ земельного участка, сведения о которой позволяют однозначно определить ее местоположение



Масштаб 1:2000

- Условные обозначения:**
- △ 207 - Пункт государственной геодезической сети
 - ← 4951,07 - Расстояние от базовой станции до ближайшей характерной точки объекта кадастровых работ
 - (blue) - Граница кадастрового квартала
 - 47:07:0508004 - Обозначение кадастрового квартала
 - (black) - Существующая часть границы, имеющаяся в ЕГРН сведения о которой достаточны для определения ее местоположения
 - (red) - вновь образованная часть границы, сведения о которой достаточны для определения ее местоположения
 - (dashed) - Существующая часть границы, имеющаяся в ЕГРН сведения о которой не достаточны для определения ее местоположения
 - (dotted) - Существующая часть границы, имеющаяся в ЕГРН сведения о которой не достаточны для определения ее местоположения
 - 40 - Кадастровый номер объекта капитального строительства
 - - Характерная точка границ земельного участка
 - 23 - Обозначение существующей точки, имеющейся в ЕГРН сведения о которой позволяют однозначно определить ее местоположение
 - 214 - Обозначение характерной точки, прекращающей существование, сведения о которой позволяют однозначно определить ее местоположение
 - h57y - Обозначение образуемой точки границ земельного участка, сведения о которой позволяют однозначно определить ее местоположение
 - 183/733 - Кадастровый номер земельного участка с указанием его фактической площади



Масштаб 1:2000

- Условные обозначения:**
- - Граница кадастрового квартала
 - - Обозначение существующей точки, имеющейся в ЕГРН сведения о которой позволяют однозначно определить ее местоположение
 - 214 - Обозначение кадастрового квартала
 - n57y - Обозначение характерной точки, прекращающей существование, сведения о которой позволяют однозначно определить ее местоположение
 - - Существующая часть границы, имеющаяся в ЕГРН сведения о которой достаточны для определения ее местоположения
 - - вновь образованная часть границы, сведения о которой достаточны для определения ее местоположения
 - - Обозначение образуемой точки границ земельного участка, сведения о которой позволяют однозначно определить ее местоположение
 - - Существующая часть границы, имеющаяся в ЕГРН сведения о которой не достаточны для определения ее местоположения
 - - Граница территориальной зоны и зоны с особыми условиями использования территорий, в границах которых расположен земельный участок
 - - Характерная точка границ земельного участка
 - 183/733 - Кадастровый номер земельного участка с указанием его фактической площади
 - 164 - Порядковый номер земельного участка по сведениям ЕГРН
 - :40 - Кадастровый номер объекта капитального строительства

