



АДМИНИСТРАЦИЯ МУНИЦИПАЛЬНОГО РАЙОНА
«НЕРЧИНСКИЙ РАЙОН» ЗАБАЙКАЛЬСКОГО КРАЯ

РАСПОРЯЖЕНИЕ

07 декабря 2022 года

№ 725

г. Нерчинск

О выдаче разрешения на использование земель или земельных участков, в муниципальной собственности, и земельных участков государственная собственность на которые не разграничена, без предоставления земельных участков и установления сервитута

В соответствии со статьями 39.33, 39.34., 39.36. Земельного кодекса Российской Федерации от 25.10.2001 N 136-ФЗ (ред. от 13.07.2020), Постановлением правительства РФ от 27.11.2014 г. № 1244 «Об утверждении правил выдачи разрешения на использование земель или земельных участков, находящихся в муниципальной собственности, на основании заявления от 17.11.2022 № 3248, в лице управляющей – ИП ООО «Амалат» Лаукарт Анны Сергеевны:

1. Выдать ООО «Амалат», расположенному по адресу: 664009, Иркутская область, город Иркутск, ул. Ядринцева, дом 1/3 этаж Цокольный 1, помещение №6, разрешение «для геологического изучения недр» по лицензии на пользование недрами ЧИТ 006134 БП на участке недр Падь Алеур на основании пункта 3 части 1 статьи 39.34 Земельного кодекса Российской Федерации, на земельных участках государственная собственность на которые не разграничена, также на земельных участках с кадастровыми номерами 75:12:000000:527, 75:12:430101:141, 75:12:430101:295, 75:12:460101:16, 75:12:460101:317, 75:12:420102:355 в пределах контура лицензии ЧИТ 006134 БП.

2. Комитету экономики и имущественных отношений администрации муниципального района «Нерчинский район» Забайкальского края в пятидневный срок представить в орган кадастрового учета копию настоящего распоряжения с приложением схемы расположения указанного земельного участка на кадастровом плане территории.

3. Контроль за исполнение настоящего распоряжения оставляю за собой.

И.о. главы муниципального района
«Нерчинский район»



Зорина Н.Г.

**Разрешение № 1
на осуществление инженерных изысканий**

г. Нерчинск

«06» декабря 2022 г.

В соответствии со ст. 39.33 и 39.36. Земельного кодекса Российской Федерации от 25.10.2001 N 136-ФЗ (ред. от 13.07.2020), порядком выдачи разрешения на использование земель или земельных участков, государственная собственность на которые не разграничена, на основании Распоряжения администрации муниципального района «Нерчинский район» № 725 от «07» декабря 2022 года «О выдаче разрешения на использование земель или земельных участков, в муниципальной собственности, и земельных участков государственная собственность на которые не разграничена, без предоставления земельных участков и установления сервитута»:

Разрешается ООО «Амалат», расположенному по адресу: 664009, Иркутская область, город Иркутск, ул. Ядринцева, дом 1/3 этаж Цокольный 1, помещение №6, разрешению «для геологического изучения недр» по лицензии на пользование недрами ЧИТ 006134 БП на участке недр Падь Алеур на основании пункта 3 части 1 статьи 39.34 Земельного кодекса Российской Федерации, на земельных участках государственная собственность на которые не разграничена, также на земельных участках с кадастровыми номерами 75:12:000000:527, 75:12:430101:141, 75:12:430101:295, 75:12:460101:16, 75:12:460101:317, 75:12:420102:355 в пределах контура лицензии ЧИТ 006134 БП.

Согласно прилагаемой схемы расположения участка недр с географической системой координат угловых точек в геодезической системе координат 2011 года (ГСК-2011) общей площадью 405925 га.

На период до 30.08.2027 года.

В соответствии со ст. 39.35. Земельного кодекса Российской Федерации от 25.10.2001 N 136-ФЗ (ред. от 13.07.2020) в случае, если использование земель или земельных участков, находящихся в государственной или муниципальной собственности, на основании разрешений на использование земель или земельных участков привело к порче либо уничтожению плодородного слоя почвы в границах таких земель или земельных участков, лица, которые пользовались такими землями или земельными участками, обязаны:

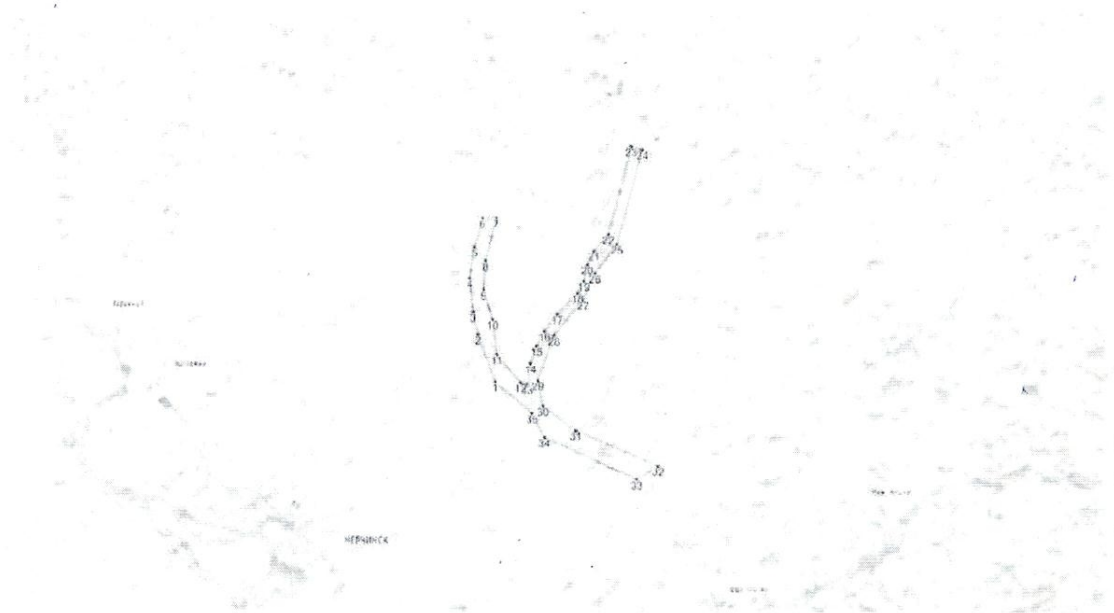
- 1) привести такие земли или земельные участки в состояние, пригодное для их использования в соответствии с разрешенным использованием;
- 2) выполнить необходимые работы по рекультивации таких земель или земельных участков.

И.о. главы муниципального района
«Нерчинский район»



Зорина Н.Г.

**СХЕМА РАСПОЛОЖЕНИЯ УЧАСТКА НЕДР И ОПИСАНИЕ ЕГО
ПРОСТРАНСТВЕННЫХ ГРАНИЦ**



Пространственные границы и статус участка недр:

Номер точки	Северная широта			Восточная долгота		
	град.	мин.	сек.	град.	мин.	сек.
1	52	0	55,875	116	40	27,194
2	52	1	38,056	116	40	01,783
3	52	1	58,066	116	39	54,833
4	52	2	28,177	116	39	49,883
5	52	2	55,898	116	39	56,374
6	52	3	22,378	116	40	07,494
7	52	3	22,758	116	40	27,735
8	52	2	43,607	116	40	12,444

9	52	2	17,887	116	40	09,814
10	52	1	51,496	116	40	22,944
11	52	1	20,045	116	40	29,594
12	52	0	55,355	116	41	03,885
13	52	0	53,545	116	41	13,465
14	52	1	12,515	116	41	18,726
15	52	1	28,235	116	41	27,066
16	52	1	41,296	116	41	38,497
17	52	1	56,066	116	41	56,567
18	52	2	15,506	116	42	25,769
19	52	2	25,886	116	42	34,419
20	52	2	40,757	116	42	39,369
21	52	2	53,227	116	42	49,100
22	52	3	08,087	116	43	09,491
23	52	4	26,459	116	43	42,243
24	52	4	23,509	116	43	59,083
25	52	2	59,237	116	43	22,161
26	52	2	32,936	116	42	50,650
27	52	2	08,936	116	42	33,649
28	52	1	37,485	116	41	52,087
29	52	0	57,355	116	41	29,076

30	52	0	34,094	116	41	36,646
31	52	0	12,073	116	42	24,227
32	51	59	40,522	116	44	24,121
33	51	59	28,122	116	43	52,600
34	52	0	05,703	116	41	39,116
35	52	0	27,634	116	41	20,885


Границы участка недр ограничены контуром прямых линий. Географические координаты угловых точек представлены в геодезической системе координат 2011 года (ГСК-2011).

Верхняя граница – нижняя граница почвенного слоя, а при его отсутствии – граница земной поверхности и дна водоемов и водотоков.

Нижняя граница – нижняя граница части земной коры, простирающейся до глубин, доступных для геологического изучения и освоения.

Статус участка недр – геологический отвод.

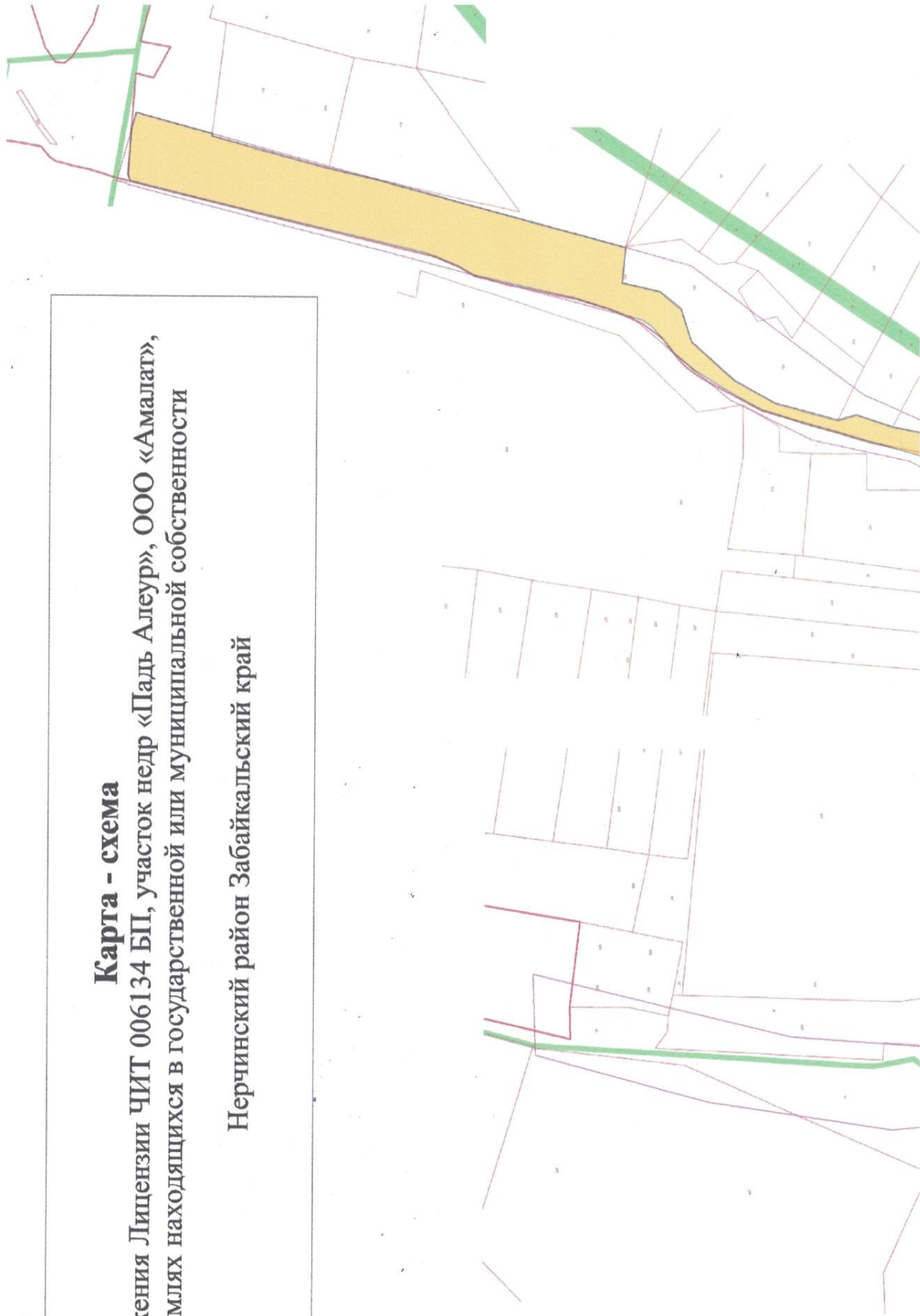
Площадь участка недр составляет 6.74 кв: км.

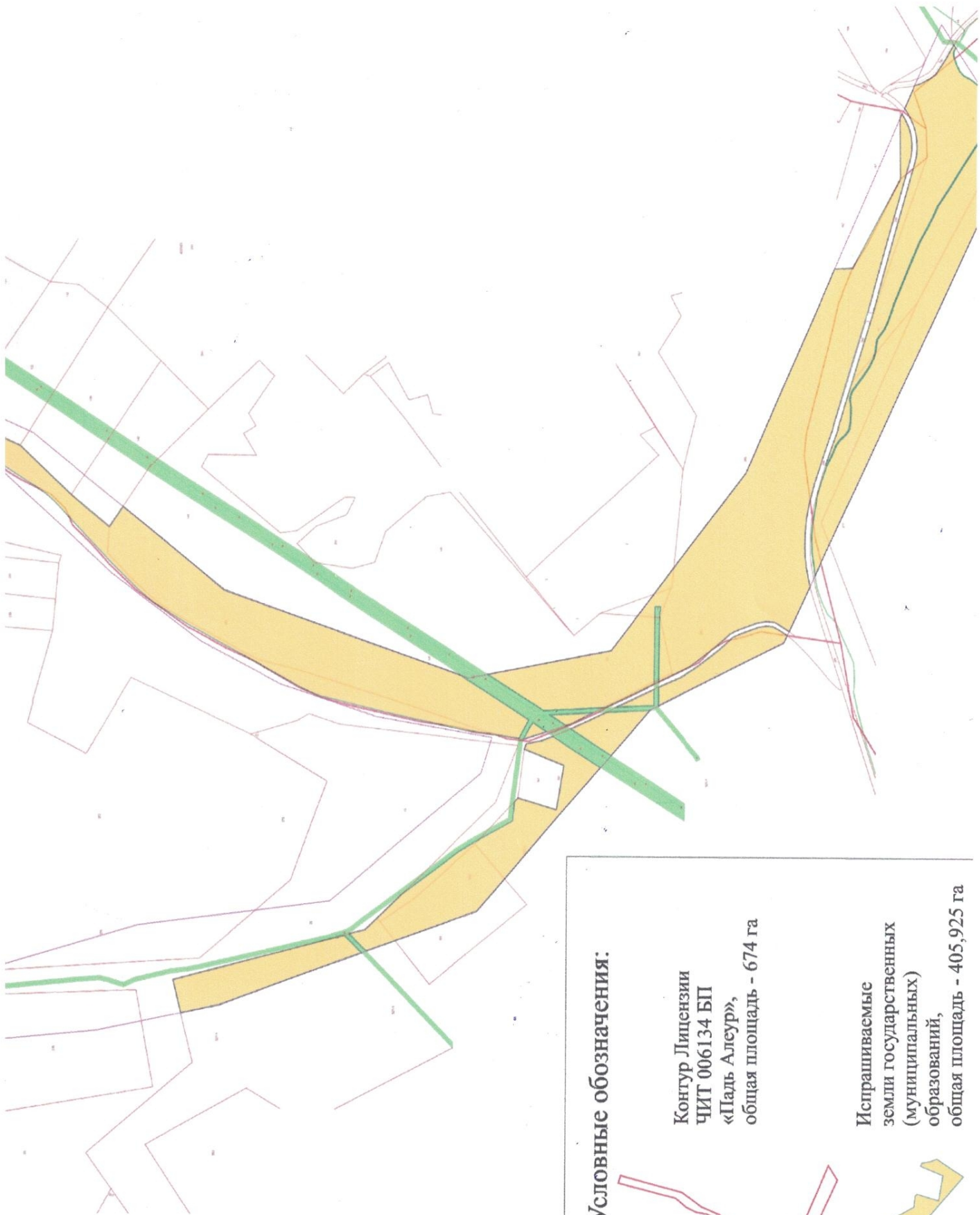


Карта - схема

расположения Лицензии ЧИТ 006134 БП, участок недр «Падь Алеур», ООО «Амалат»,
на землях находящихся в государственной или муниципальной собственности

Нерчинский район Забайкальский край





Условные обозначения:

Контур Лицензии
ЧИТ 006134 БП
«Падь Алеур»,
общая площадь - 674 га

Испрашиваемые
земли государственных
(муниципальных)
образований,
общая площадь - 405,925 га

