**АДМИНИСТРАЦИЯ МУНИЦИПАЛЬНОГО РАЙОНА «ОЛОВЯННИНСКИЙ РАЙОН»**

**П О С Т А Н О В Л Е Н И Е**

**пос. Оловянная**

« 08 » июня 2020 года № 144

**Об определении границ территорий, прилегающих к зданиям, строениям, сооружениям, помещениям, на которых не допускается розничная продажа алкогольной продукции и розничная продажа алкогольной продукции при оказании услуг общественного питания, на территории муниципального района « Оловяннинский район»**

В соответствии с пунктом 8 статьи 16 Федерального закона от 22 ноября 1995 года № 171-ФЗ «О государственном регулировании производства и оборота этилового спирта, алкогольной и спиртосодержащей продукции и об ограничении потребления (распития) алкогольной продукции», Законом Забайкальского края от 26 декабря 2011 года № 616-ЗЗК «Об отдельных вопросах реализации Федерального закона «О государственном регулировании производства и оборота этилового спирта, алкогольной и спиртосодержащей продукции и об ограничении потребления (распития) алкогольной продукции» на территории Забайкальского края», Правилами определения органами местного самоуправления границ прилегающих к некоторым организациям и объектам территорий, на которых не допускается розничная продажа алкогольной продукции, утвержденными постановлением Правительства Российской Федерации от 27 декабря 2012 года № 1425, руководствуясь ст. 25 Устава муниципального района « Оловяннинский район» администрация муниципального района « Оловяннинский район»

***п о с т а н о в л я е т:***

1. Определить границы территорий, прилегающих к зданиям, строениям, сооружениям, помещениям, на которых не допускается розничная продажа алкогольной продукции и розничная продажа алкогольной продукции при оказании услуг общественного питания на территории муниципального района «Оловяннинский район»:

городские поселения ( за исключением городского поселения « Ясногорское», « Оловяннинское» ), сельские поселения района -100 метров, городское поселение «Ясногорское» - 50 метров; городское поселение « Оловяннинское» - 50 метров. к прилегающим границам следующих объектов:

1.1 к зданиям, строениям, сооружениям, помещениям, находящимся во владении и (или) пользовании образовательных организаций (за исключением

организаций дополнительного образования, организаций дополнительного профессионального образования) ;

1.2 к зданиям, строениям, сооружениям, помещениям, находящимся во владении и (или) пользовании организаций, осуществляющих обучение несовершеннолетних;

1.3 к зданиям, строениям, сооружениям, помещениям, находящимся во владении и (или) пользовании юридических лиц независимо от организационно-правовой формы и индивидуальных предпринимателей, осуществляющих в качестве основного (уставного) вида деятельности медицинскую деятельность или осуществляющих медицинскую деятельность наряду с основной (уставной) деятельностью на основании лицензии, выданной в порядке, установленном законодательством Российской Федерации, за исключением видов медицинской деятельности по перечню, утвержденному Правительством Российской Федерации – 100 метров;

1.4 к зданиям, строениям, сооружениям, помещениям, находящихся во владении, распоряжении и (или) пользовании юридических лиц независимо от организационно-правовой формы и индивидуальных предпринимателей, осуществляющих деятельность в области культуры ;

1.5 к спортивным сооружениям, которые являются объектами недвижимости и права на которые зарегистрированы в установленном порядке;

1.6 к боевым позициям войск, полигонам, узлам связи, в расположении воинских частей, к специальным технологическим комплексам, к зданиям и сооружениям, предназначенным для управления войсками, к размещению и хранению военной техники, военного имущества и оборудования, испытания вооружения, а также к зданиям и сооружениям производственных и научно-исследовательских организаций Вооруженных Сил Российской Федерации, к другим войскам, воинским формированиям и органам, обеспечивающим оборону и безопасность Российской Федерации;

1.7 к вокзалам ;

1.8 к местам нахождения источников повышенной опасности, определяемым органами государственной власти субъектов Российской Федерации в порядке, установленном Правительством Российской Федерации;

1.9 к зонам рекреационного назначения (в границах территорий, занятых городскими лесами, скверами, парками, городскими садами, прудами, озерами, водохранилищами, пляжами, а также в границах иных территорий, используемых или предназначенных для отдыха, туризма, занятий физической культурой и спортом);

2. В настоящем Постановлении используются следующие понятия:

2.1 «образовательная организация» - организация, определенная в соответствии с Федеральным законом Российской Федерации от 29 декабря 2012 года № 273-ФЗ «Об образовании в Российской Федерации»;

2.2 «организация, осуществляющая обучение несовершеннолетних» - юридическое лицо, индивидуальный предприниматель, осуществляющие на

основании лицензии на ряду с основной деятельностью образовательную деятельность в отношении несовершеннолетних в качестве дополнительного вида деятельности»;

2.3 «обособленная территория» - территория, границы которой обозначены ограждением (объектами искусственного происхождения), прилегающая к зданиям, строениям, сооружениям, помещениям, в которых расположены организации и (или) объекты, указанные в пункте 1 настоящего Решения;

2.4 «торговый объект» - торговый объект, осуществляющий или предполагаемый для осуществления розничной продажи алкогольной продукции или розничной продажи алкогольной продукции при оказании услуг общественного питания;

2.5 «пешеходная зона» - кратчайшее расстояние движения пешеходов по тротуарам или пешеходным дорожкам (при их отсутствии - по обочинам, велосипедным дорожкам, краям проезжих частей), а при пересечении пешеходной зоны с проезжей частью - по ближайшему пешеходному переходу).

3.Территория, прилегающая к зданиям, строениям, сооружениям, помещениям, в которых расположены организации и (или) объекты, указанные в пункте 1 настоящего Решения (далее - прилегающая территория), включает обособленную территорию (при наличии таковой), а также территорию, определяемую с учетом конкретных особенностей местности и застройки, примыкающую к границам обособленной территории либо непосредственно к зданиям, строениям, сооружениям, помещениям и местам, указанным в пункте 1 настоящего постановления (далее - дополнительная территория).

4. Дополнительная территория определяется:

а) при наличии обособленной территории - от входа для посетителей на обособленную территорию до входа для посетителей в торговый объект;

б) при отсутствии обособленной территории - от входа для посетителей в здания, строения, сооружения, помещения, объекты и места, указанные в пункте 1 настоящего Решения, до входа для посетителей в торговый объект.

5.Определить способ расчета расстояния от зданий, строений, сооружений, помещений, объектов и мест, указанных в пункте 1 настоящего Постановления :

5.1 при наличии обособленной территории - по пешеходной зоне от входа для посетителей на обособленную территорию до входа для посетителей в торговый объект;

5.2 при отсутствии обособленной территории - по пешеходной зоне от входа для посетителей в здание, строение, сооружение, помещение, указанных в пункте 1 настоящего Решения, до входа для посетителей в торговый объект.

5.3 размещение организаций, указанных в пункте 1 настоящего Постановления, и торговых объектов в одном здании, в случае наличия

нескольких входов-выходов, через которые можно пройти в указанные помещения, не допускается.

6. Утвердить перечень организаций и объектов, расположенных на территории муниципального района « Оловяннинский район, на прилегающих территориях к которым не допускается розничная продажа алкогольной продукции и розничная продажа алкогольной продукции при оказании услуг общественного питания согласно приложению № 1 к настоящему постановлению.

7.Утвердить схемы границ прилегающих территорий, согласно приложению № 2 к настоящему постановлению

8.Настоящее постановление опубликовать в печатном издании «Аргументы и факты - Забайкалье» и размесить на официальном сайте администрации муниципального района «Оловяннинский район» в информационно - телекоммуникационной сети «Интернет», по адресу: http://оловян.забайкальский край. рф.

9. Постановление от 25 октября 2018 № 355 «Об определении границ прилегающих территорий к организациям и (или) объектам на которых не допускается розничная продажа алкогольной продукции на территории муниципального района_«Оловяннинский район» считать утратившим силу.

10.Контроль за исполнением настоящего постановления возложить на заместителя руководителя администрации муниципального района « Оловяннинский район» по финансам и экономике О.Н. Шадрину.

11. Настоящее постановление направить в орган исполнительной власти Забайкальского края, осуществляющий лицензирование розничной продажи алкогольной продукции не позднее 1 месяца со дня его принятия.

Глава муниципального района
« Оловяннинский район» А.В. Антошкин

Приложение № 1
к постановлению администрации
муниципального района «Оловяннинский район»
от «  »_____2021  года  №_____

**Перечень организаций и объектов,**
**на прилегающих территориях к которым не допускается розничная продажа алкогольной продукции**

| N п/п | Наименование учреждения, организации | Адрес местонахождения |
|---|---|---|
| **Городское поселение « Ясногорское»** | | |
| **Дошкольные учреждения** | | |
| 1. | МБДОУ ЦРР детский сад «Алёнушка» | п. Ясногорск мкр. Советский 5 |
| 2. | МБДОУ детский сад «Светлячок» | п. Ясногорск мкр. Солнечный 2 |
| 3. | МДОУ «детский сад « Карусель» | п. Ясногорск , мкр. Советский 6 |
| **Образовательные организации** | | |
| 4. | МБОУ Ясногорская СОШ | п. Ясногорск мкр. Советский 4 |
| **Объекты здравоохранения** | | |
| 5. | ГУЗ «Оловяннинская ЦРБ» | п. Ясногорск пер. Больничный 7 |
| 6. | Частное учреждение здравоохранения «Клиническая больница «РЖД-Медицина» города Чита» | п. Ясногорск |
| 7. | Государственное учреждение социального обслуживания "Комплексный центр социального обслуживания населения "Ясногорский" Забайкальского края | п. Ясногорск, ул. Мира, д. 13 |
| **Вокзал** | | |
| 8. | Ж/д станция | п. Ясногорск ул. Железнодорожная 12 |
| 9. | Общество с ограниченной ответственностью "Аран" | п. Ясногорск, ул. Энергетиков, дом 5, пом. 10 |
| **Культурно-спортивные объекты** | | |
| 10. | МБУК «Ясногорский культурно - досуговый центр» | п. Ясногорск ул. Строителей 10 |
| 11. | МБОУ «Ясногорский учебно-спортивный центр» | п. Ясногорск ул. Строителей 12 |
| 12. | Стадион "Энергетик" | п. Ясногорск, мкр. Степной |
| 13. | Спортивный зал | п. Ясногорск, мкр. Советский 4а |
| 14. | Хоккейная коробка | п. Ясногорск ул. Молодежная, 10 |
| **Городское поселение « Оловяннинское»** | | |
| **Дошкольные учреждения** | | |
| 15. | МДОУ детский сад «Солнышко» | п. Оловянная ул. Советская 74 |

| | | |
|---|---|---|
| 16. | МДОУ «Детский сад «Капелька» | п. Оловянная ул. Невская 2 |
| 17. | МДОУ Детский сад «Теремок» | п. Оловянная, ул. Машиностроительная д. 1 |
| | | |
| 18. | МБОУ культуры «Оловяннинская межпоселенческая центральная библиотека» | п. Оловянная, пер. Тихий 2 |
| **Образовательные учреждения** | | |
| 19. | МБОУ школа № **1** | п. Оловянная ул. Московская 83 |
| 20. | МБОУ школа № 235 | п. Оловянная ул. Станционная 11 |
| | **Объекты здравоохранения** | |
| 21. | ГУЗ «Оловяннинская ЦРБ» | п. Оловянная ул. Лазо 17 |
| 22. | Государственное учреждение здравоохранения "Оловяннинская центральная районная больница" | п. Оловянная ул. Лазо 17 |
| | **Вокзалы** | |
| 23. | Ж/д вокзал | п. Оловянная ул. Вокзальная 6 |
| **Культурно – спортивные объекты** | | |
| 24. | МБУК «Оловяннинский Межпоселенческий Методический и Досуговый Центр» | п. Оловянная ул. Октябрьская 8 |
| 25. | Стадион | п. Оловянная, ул. Спортивная 2 |
| 26. | Спортивный зал | п. Оловянная, ул. Лазо 17в |
| 27. | Стадион «Труд» | п. Оловянная, ул. Стадионная |
| 28. | Хоккейная коробка | п. Оловянная, ул. Машиностроительная, №нет |
| **Городское поселение « Золотореченское»** | | |
| 29. | МБОУ Золотореченская СОШ | п. Золотореченск квартал 4 |
| 30. | Амбулатория | п. Золотореченск, дом , квартал 4 |
| 31. | Центр развития ребенка детский сад « Сказка» | п. Золотореченск, квартал 7 |
| 32. | Хоккейная коробка | п. Золотореченск, 5 квартал |
| **Городское поселение « Калангуйское»** | | |
| 33. | МБОУ Калангуйская СОШ | п. Калангуй ул. Ведерникова 39, начальная школа |
| 34. | ИДЦ ( Клуб) | п. Калангуй, ул. Стахановская 57. |
| 35. | Больница | п. Калангуй , ул. Костюкова 1 |
| 36. | МБДОУ Детский сад « Белочка» | п. Калангуй, ул. Ведерникова 48. |
| **Сельское поселение «Безречненское»** | | |
| 37. | МБОУ « Безреченская ООШ» | п. Безречная, ул Центральная 11 |

| | | |
|---|---|---|
| | | |
| 38. | Вокзал | ул. Вокзальная 8 |
| 39. | Государственное учреждение здравоохранения "Оловяннинская центральная районная больница" | ст Безречная, ул. Базарная, 12 |
| **Сельское поселение « Булумское»** | | |
| 40. | МБОУ» Булумская НОШ» | Булум, ул. Управленческая 2 |
| 41. | Филиал ОММ и ДЦ сельский дом культуры | Булум, ул. Управленческая 11 |
| 42. | Филиал ОМЦБ Библиотека | Булум, ул. Советская 22 |
| 43. | Государственное учреждение здравоохранения "Оловяннинская центральная районная больница" | с. Булум, ул.Новая, 10 |
| **Сельское поселение « Бурулятуйское»** | | |
| 44. | МБОУ « Бурулятуйская СОШ» | с. Бурулятуй. ул. Нагорная 24 |
| 45. | структурное подразделение МБОУ « Бурулятуйской СОШ» Детский сад | с. Бурулятуй. ул. 2 – я Больничная 7 А |
| 46. | Филиал ОММ и ДЦ сельский дом культуры | с. Бурулятуй, ул Школьная д. 15 |
| 47. | ФАП | с. Бурулятуй, ул. Нагорная д 25 |
| 48. | Филиал ОМЦБ Библиотека | с. Бурулятуй, ул Нагорная д.25. |
| 49. | Государственное учреждение здравоохранения "Оловяннинская центральная районная больница" | с. Победа, ул.Луговая, 14 |
| **Сельское поселение « Долгокыченское»** | | |
| Детские организации | | |
| 50. | Структурное подразделение МБОУ «Долгокычинской СОШ детский сад «Березка» | с. Долгокыча ул. Партизанская 48 |
| 51. | МБОУ «Долгокычинская СОШ» | сДолгокыча ул..Молодежная 3 |
| 52. | ФАП с. Долгокыча | с. Долгокыча ул.Октябрьская 42 |
| 53. | Филиал ОММ и ДЦ сельский дом культуры | с.Долгокыча ул. Октябрьская 4 |
| 54. | Филиал ОМЦБ Библиотека | с. Долгокыча ул. Октябрьская 4 |
| **Сельское поселение « Единенское »** | | |
| 55. | Структурное подразделение « Единенской СОШ» детский сад « Малыш» | с. Единение, ул Партизанская 6 |
| 56. | МБОУ « Единенская СОШ» | с. Единение, у. Ленина 5 |
| 57. | Интернат | с. Единение, у. Ленина 4 |
| 58. | Филиал ОММ и ДЦ сельский дом культуры | с. Единение, у. Ленина 9 |
| 59. | ФАП | с. Единение, у. Ленина 15 |
| 60. | ООШ с. Верхний-Шаранай | с.Верхний Шаранай, |

| | | |
|---|---|---|
| | | ул.Школьная,1 |
| 61. | Государственное учреждение здравоохранения "Оловяннинская центральная районная больница" | с. Верхний Шаранай, ул.Подгорная, 14 |
| 62. | Государственное учреждение здравоохранения "Оловяннинская центральная районная больница" | с. Караксар, ул.Центральная, 13 |
| **Сельское поселение « Мирнинское »** | | |
| 63. | МБОУ « Мирнинская СОШ | с. Мирная , ул. Школьная 1 |
| 64. | ФАП | с. Мирная , ул. Октябрьская 5 |
| 65. | Филиал ОММ и ДЦ сельский дом культуры | с. Мирная Ул. Школьная 3 |
| 66. | Ж/д вокзал ст. Мирная | с. Мирная , ул. Привокзальная |
| 67. | ООШ п. ст. Бырка | с. Мирная, ул. Линейная, 20 |
| **Сельское поселение « Ононское»** | | |
| 68. | МБОУ Ононская СОШ | с. Ононск, ул Школьная 2 |
| 69. | ФАП | с. Ононск, ул. Центральная 44 |
| 70. | ИДЦ ( Клуб ) | с. Ононск, ул. Центральная 15 А |

| | | |
|---|---|---|
| **Сельское поселение « Степнинское »** | | |
| 71. | МБОУ Степнинская СОШ | с/п. Степь, ул. Комарова 1 |
| 72. | ФАП | с/п Степь, ул.Комарова 1 |
| 73. | Площадка для пляжного волейбола | ст. Степь, проспект Ленина |
| **Сельское поселение « Тургинское »** | | |
| 74. | МБОУ Тургинская ООШ | с.Турга, ул. Комсомольская 35 |
| 75. | ФАП | с. Турга , ул.Октябрьская 23 А |
| 76. | Филиал ОММ и ДЦ сельский дом культуры | с. Турга, ул. Комсомольская 32 А |
| 77. | Филиал ОМЦБ Библиотека | |
| 78. | Стадион | с. Турга , ул.Октябрьская 23 |
| **Сельское поселение « Улан - Цацыкское»** | | |
| 79. | МБОУ Улан – Цацыкская ООШ | с.Улан-Цацык, ул.Школьная, 41 |
| 80. | ФАП | с.Улан – Цацык, ул.Центральная, 16 |
| 81. | Филиал ОММ и ДЦ сельский дом культуры | с. Улан - Цацык ул.Школьная, 40 |
| 82. | Филиал ОМЦБ Библиотека | с. Улан – Цацык, ул Школьная 40 |
| **Сельское поселение « Улятуйское»** | | |
| 83. | МБОУ Улятуйская СОШ | с.Улятуй» ул. Совхозная 2 |
| 84. | ФАП | с. Улятуй» ул Заречная, 23 |
| 85. | Филиал ОММ и ДЦ сельский дом культуры | с. Улятуй» ул. Совхозная 8 |
| 86. | Филиал ОМЦБ Библиотека | с. Аренда |
| 87. | Школа | с. Аренда |
| 88. | Государственное учреждение | с. Аренда, ул.Садовая |

| | | |
|---|---|---|
| | здравоохранения "Оловяннинская центральная районная больница" | |
| 89. | Государственное учреждение здравоохранения "Оловяннинская центральная районная больница" | с. Комкай, ул.Центральная, 10 |
| **Сельское поселение « Уртуйское »** | | |
| 90. | МБОУ Уртуйская СОШ | с. Уртуй ул. Линейная 20 |
| 91. | ФАП | с. Уртуй ул. Молодежная 4 |
| | | |
| **Сельское поселение «Хада-булакское »** | | |
| 92. | МБОУ Хада –Булакская СОШ | с. Хада – Булак, ул. Центральная 2 А |
| 93. | ФАП | с. Хада – Булак , ул. Новая 1 |
| 94. | Филиал ОММ и ДЦ сельский дом культуры | с. Хада – Булак, ул. Центральная2 А |
| 95. | Филиал ОМЦБ Библиотека | с. Хада – Булак ул Центральная 1 |
| 96. | Ж/д вокзал | с. Хада – Булак, Гражданская б/н |
| 97. | Государственное автономное учреждение социального обслуживания "Хадабулакский психоневрологический дом-интернат" забайкальского края | с. Хада-Булак, ул. Центральная, 2 |
| **Сельское поселение «Хара – Быркинское »** | | |
| 98. | МБОУ (Хара-Быркинская) НОШ | С.Хара -Бырка,ул.Советская, 14 |
| 99. | Хара-Быркинский ФАП | С.Хара-Бырка, ул. Мира,3 |
| 100. | Филиал ОМЦБ Библиотека | С.Хара-Бырка, ул. Мира,5 |
| 101. | Филиал ОММ и ДЦ сельский дом культуры | С.Хара-Бырка, ул.Первомайская,25 |
| **Сельское поселение « Яснинское »** | | |
| 102. | МБОУ Яснинская СОШ №1 | ст. Ясная, ул .Нагорная 24 |
| 103. | МБОУ Яснинская СОШ №2 | Ст. Ясная Комсомольская № 6 |
| 104. | МБДОУ Детский сад « Малыш» | ст. Ясная, ул .Ленина 14 |
| 105. | Филиал ОММ и ДЦ Дом культуры | ст. Ясная, ул .Ленина 24 |
| 106. | ГУЗ « Оловяннинская ЦРБ» отделение Яснинское | ст. Ясная, ул . Октябрьская 1 А |
| 107. | Государственное стационарное учреждение социального обслуживания пансионат "Яснинский" Забайкальского края | ст. Ясная, ул. 50 лет Октября,9 |
| 108. | Государственное учреждение здравоохранения "Оловяннинская центральная районная больница" | ст. Ясная, ул. 50 лет Октября, здание 1А, строение 2 |

Приложение № 2
к постановлению администрации
муниципального района « Оловяннинский район »
от «_____»_____2020 года №__

# СХЕМЫ

**границ прилегающих территорий, на которых не допускается розничная продажа алкогольной продукции и розничная продажа алкогольной продукции при оказании услуг общественного питания, на территории городского поселения «Ясногорское»»**

**МБДОУ детский сад «Светлячок»**
**п. Ясногорск мкр. Солнечный 2**

**Схема №1**

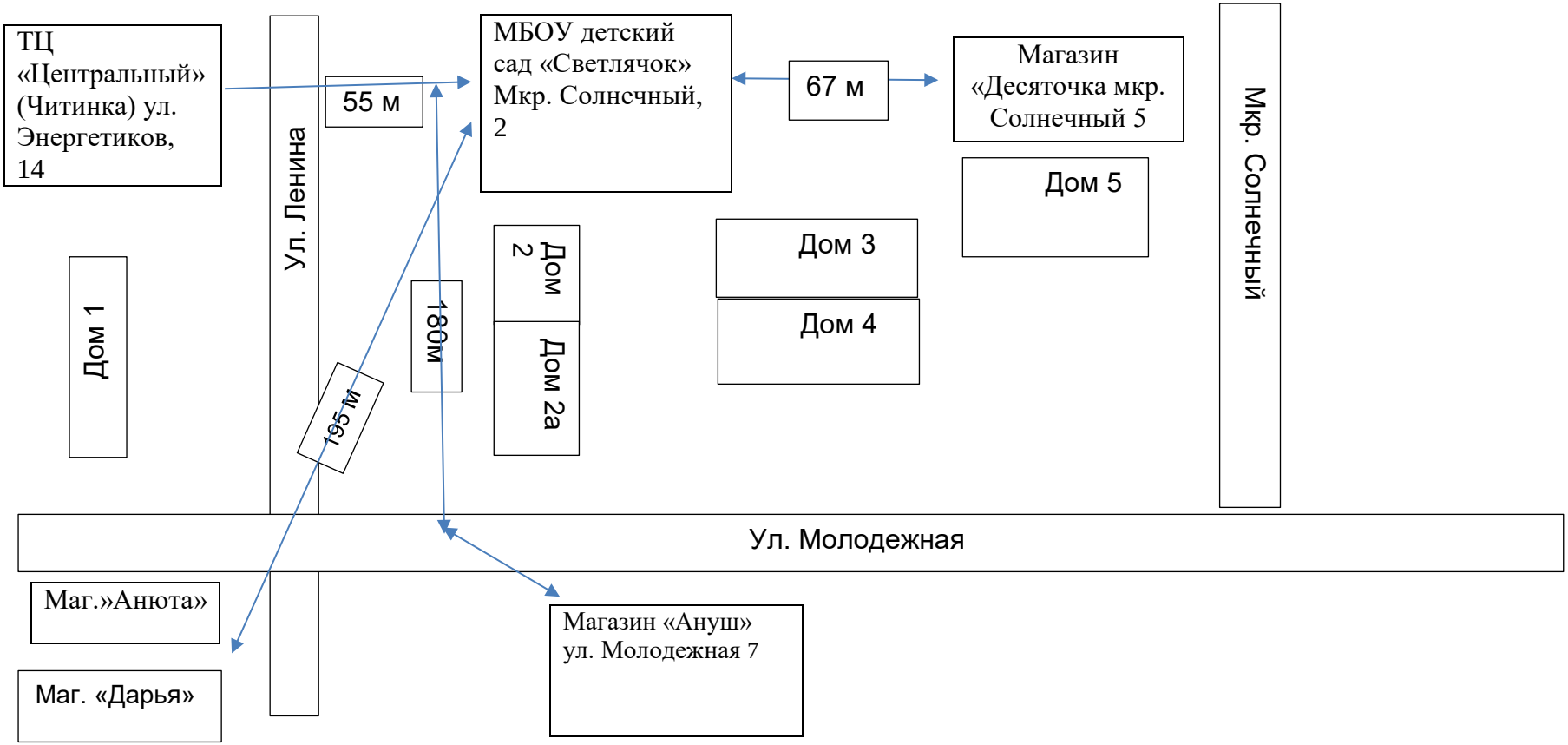

**МБОУ «Ясногорская СОШ»**
**п. Ясногорск мкр. Советский, 4 Схема №2**

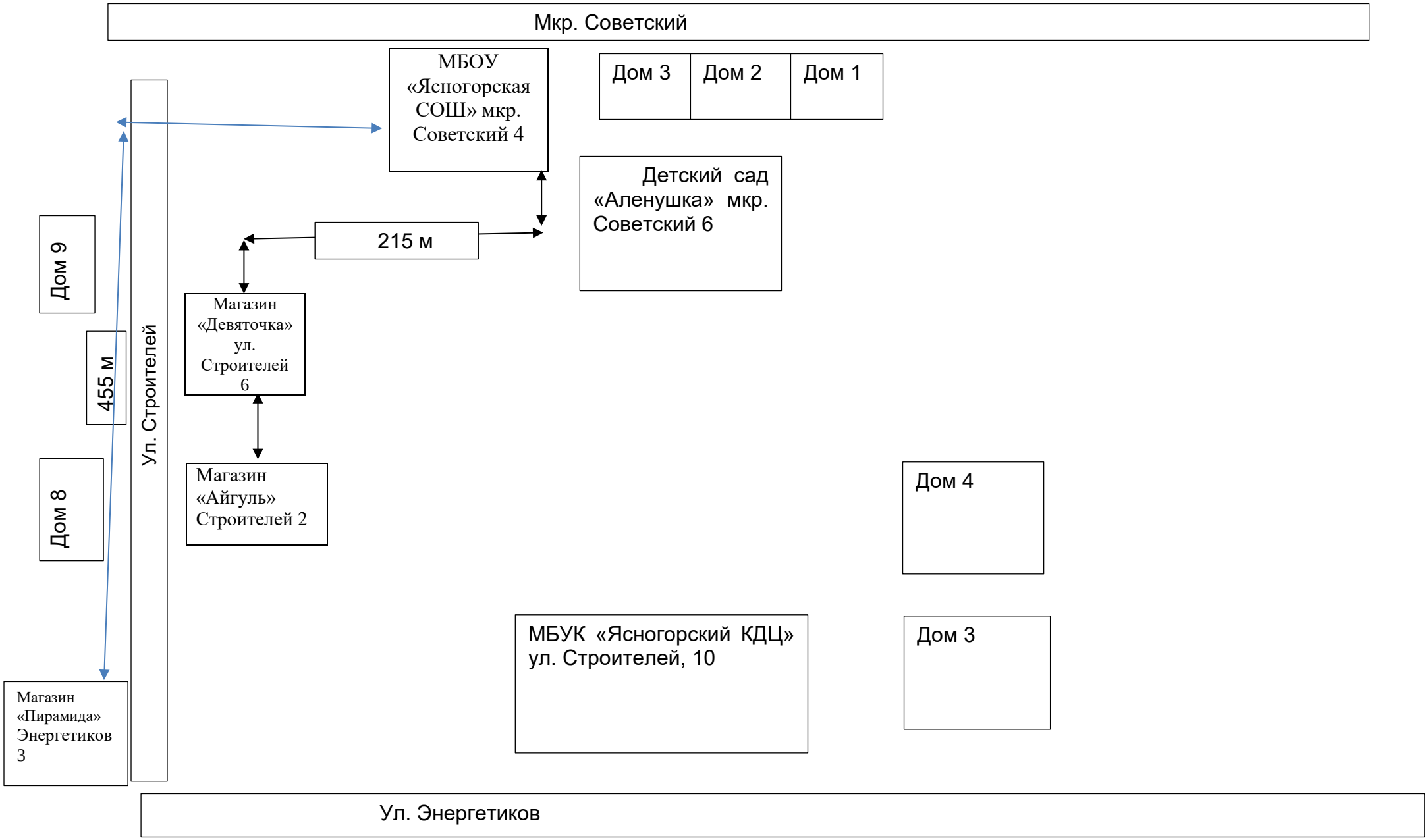

**МБДОУ детский сад «Карусель» мкр. Советский 6**

**Схема №3**

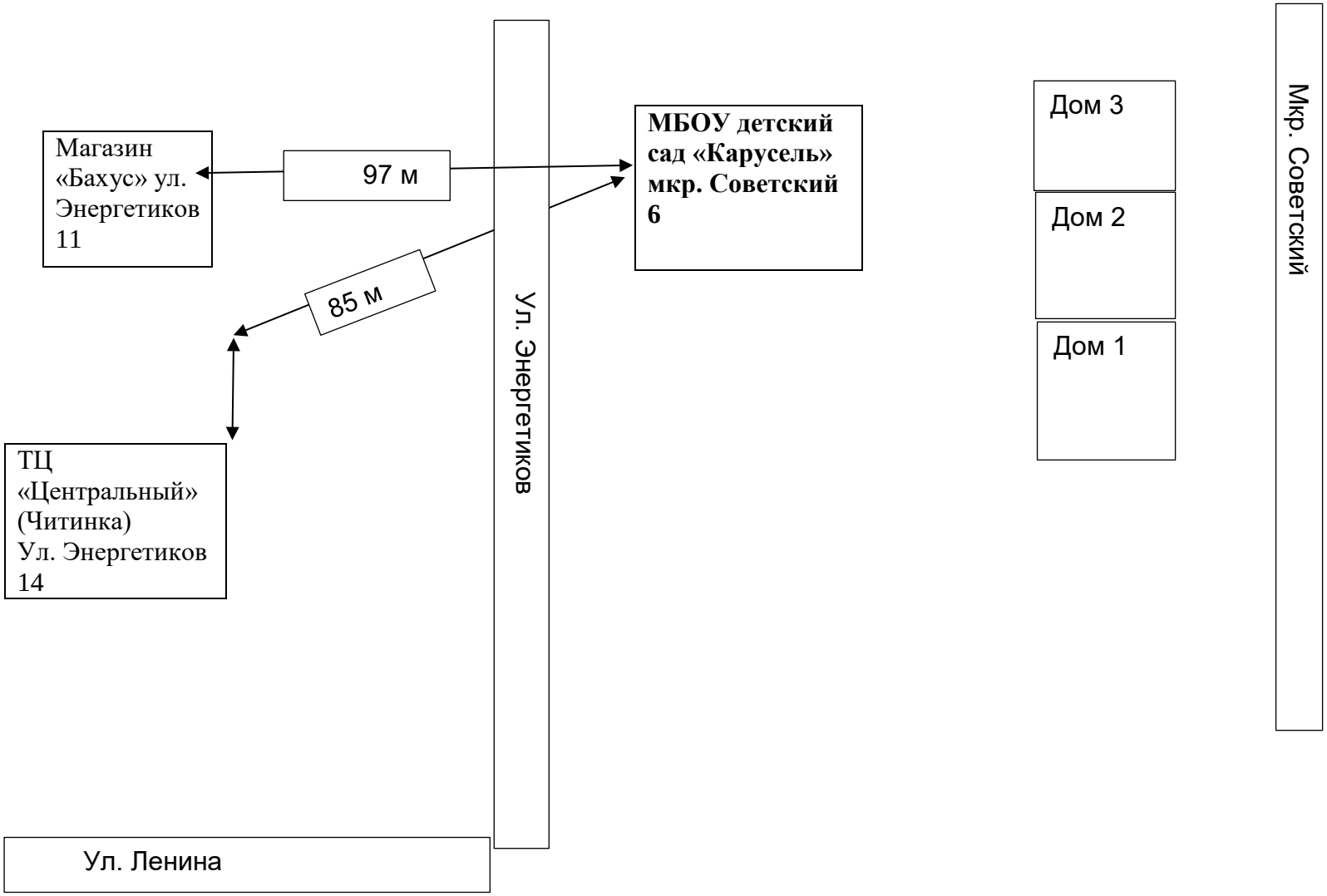

**МБУК «Ясногорский КДЦ» ул. Строителей, 10**

**Схема №4**

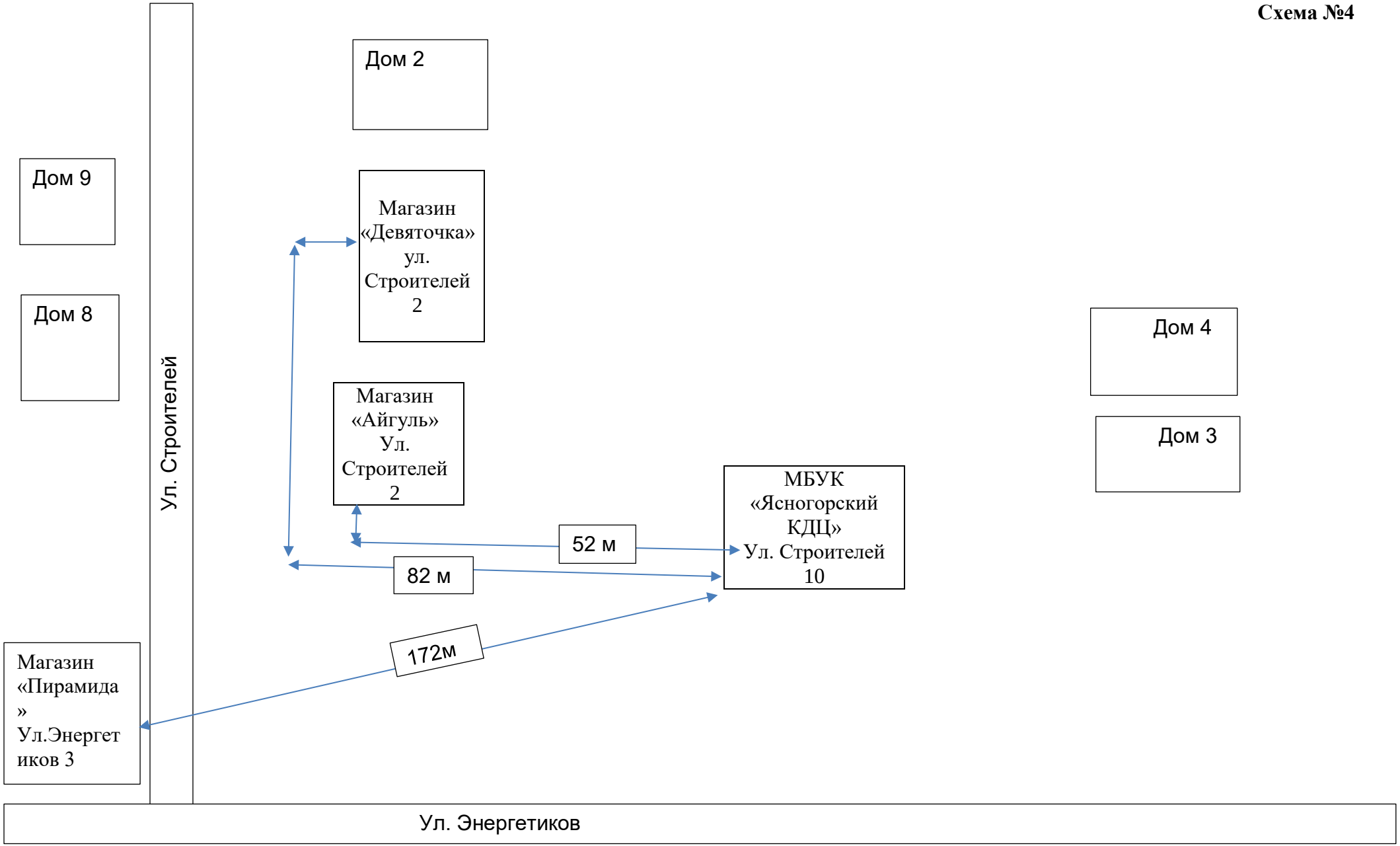

**ГУЗ «Оловяннинская ЦРБ» пер. Больничный, 7**

**Схема №5**

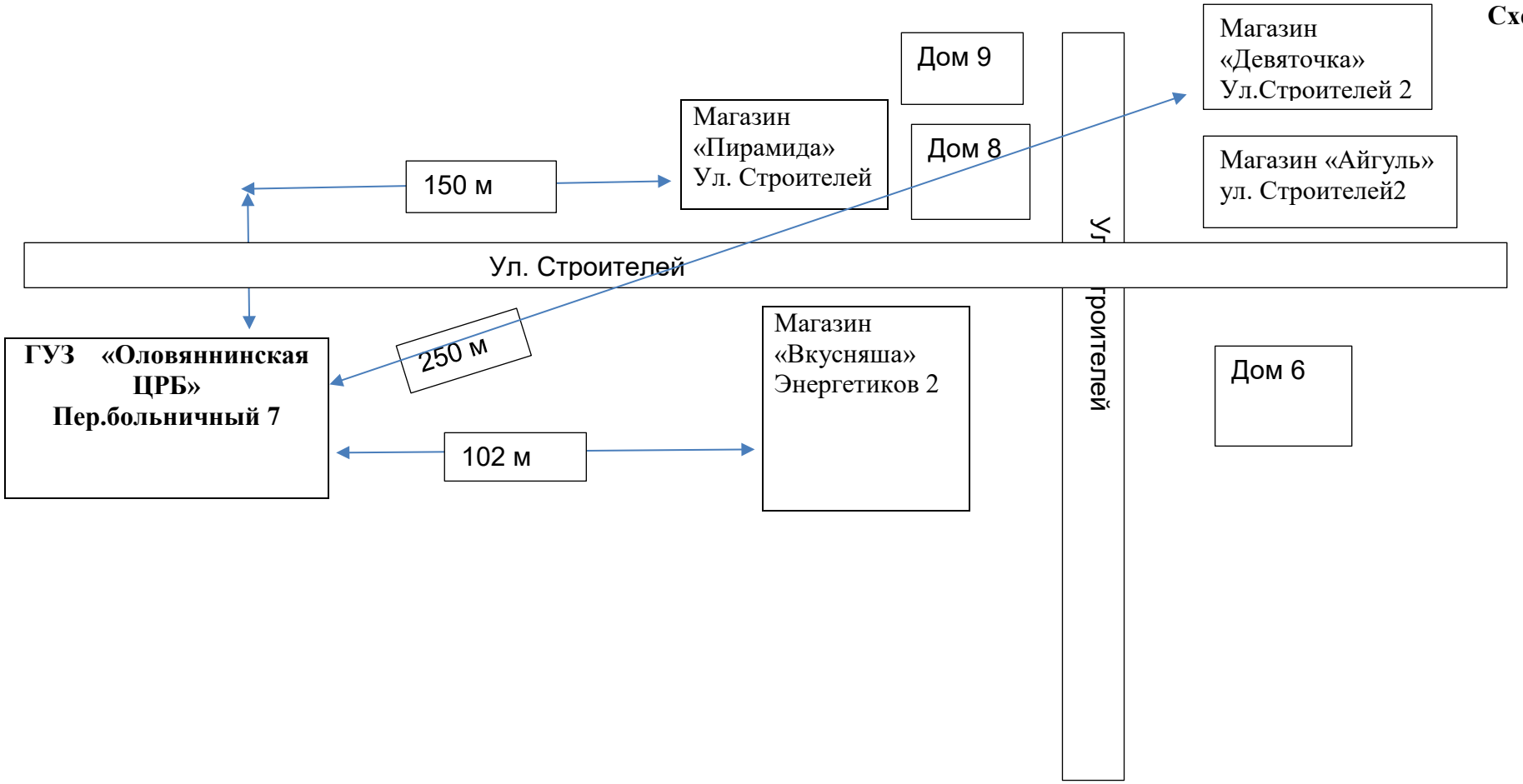

**Физкультурно- оздоровительные комплекс «ФОК» мкр. Луговой, д.1**

**Схема № 6**

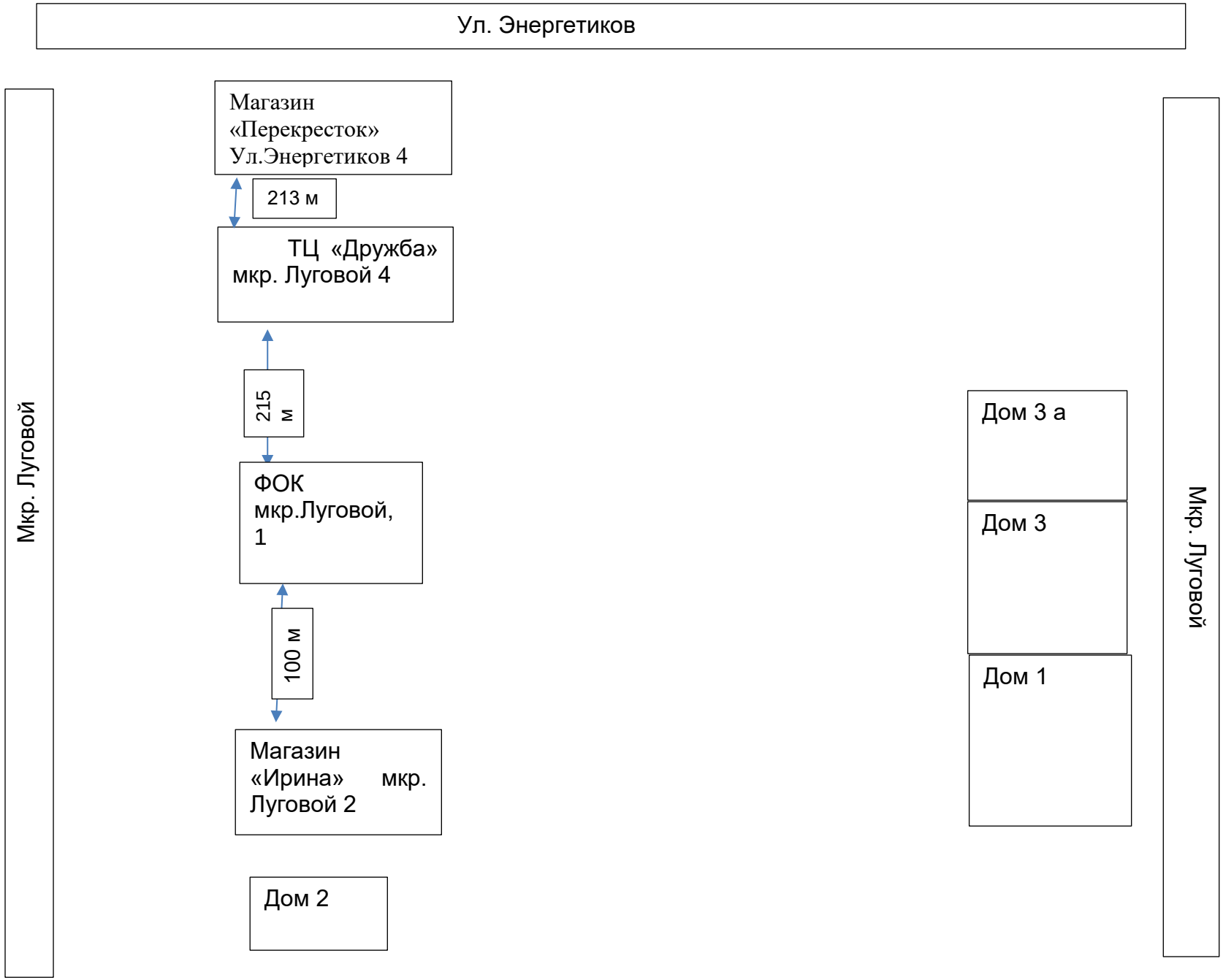

**ГУСО Комплексный центр социального обслуживания населения « ГУСО КЦСОН»**
**ул. Ононская, 18**

**Схема № 7**

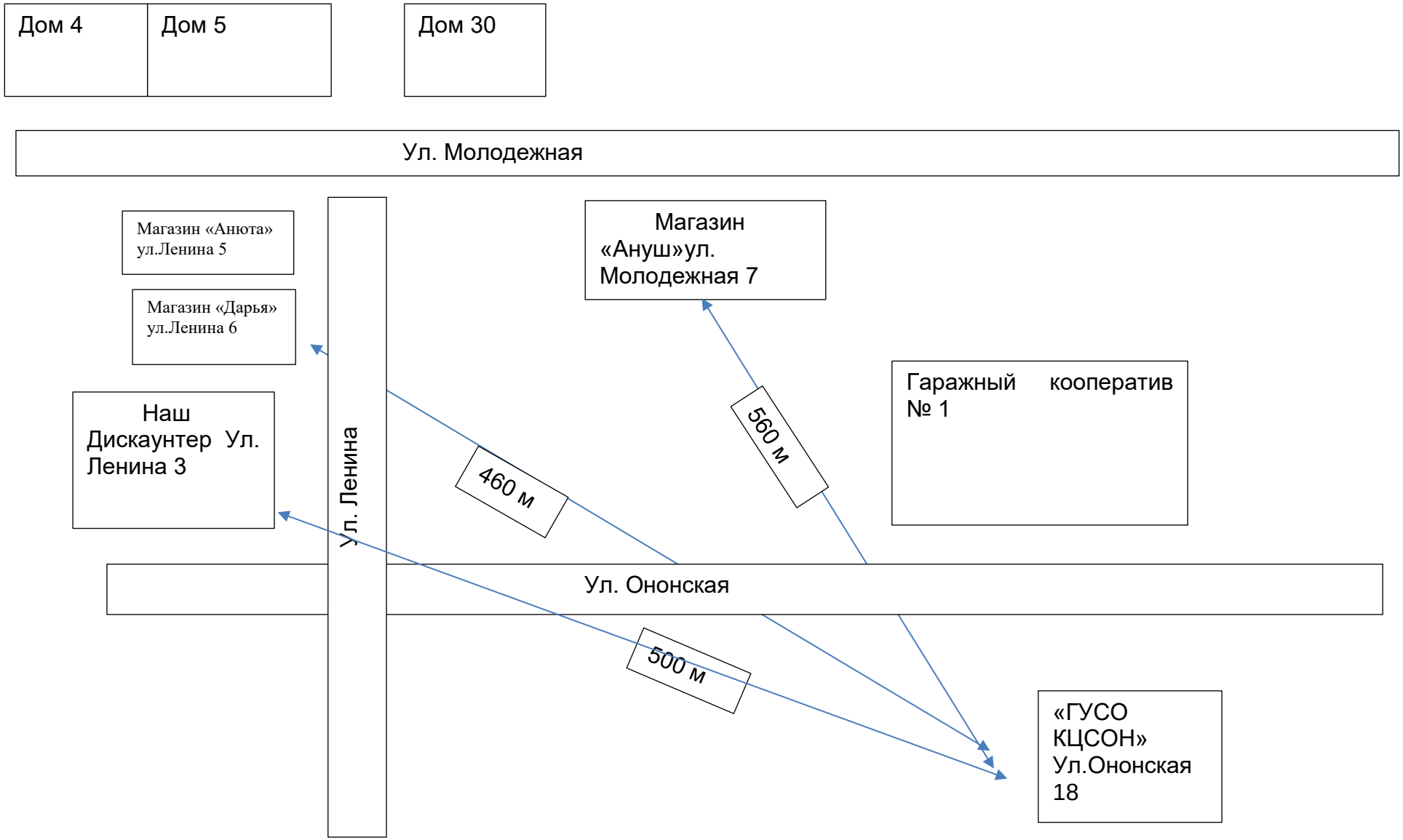

**СХЕМЫ**

**границ прилегающих территорий, на которых не допускается розничная продажа алкогольной продукции и розничная продажа алкогольной продукции при оказании услуг общественного питания, на территории городского поселения «Оловяннинское»**

# СХЕМА № 1
# границ прилегающих территорий

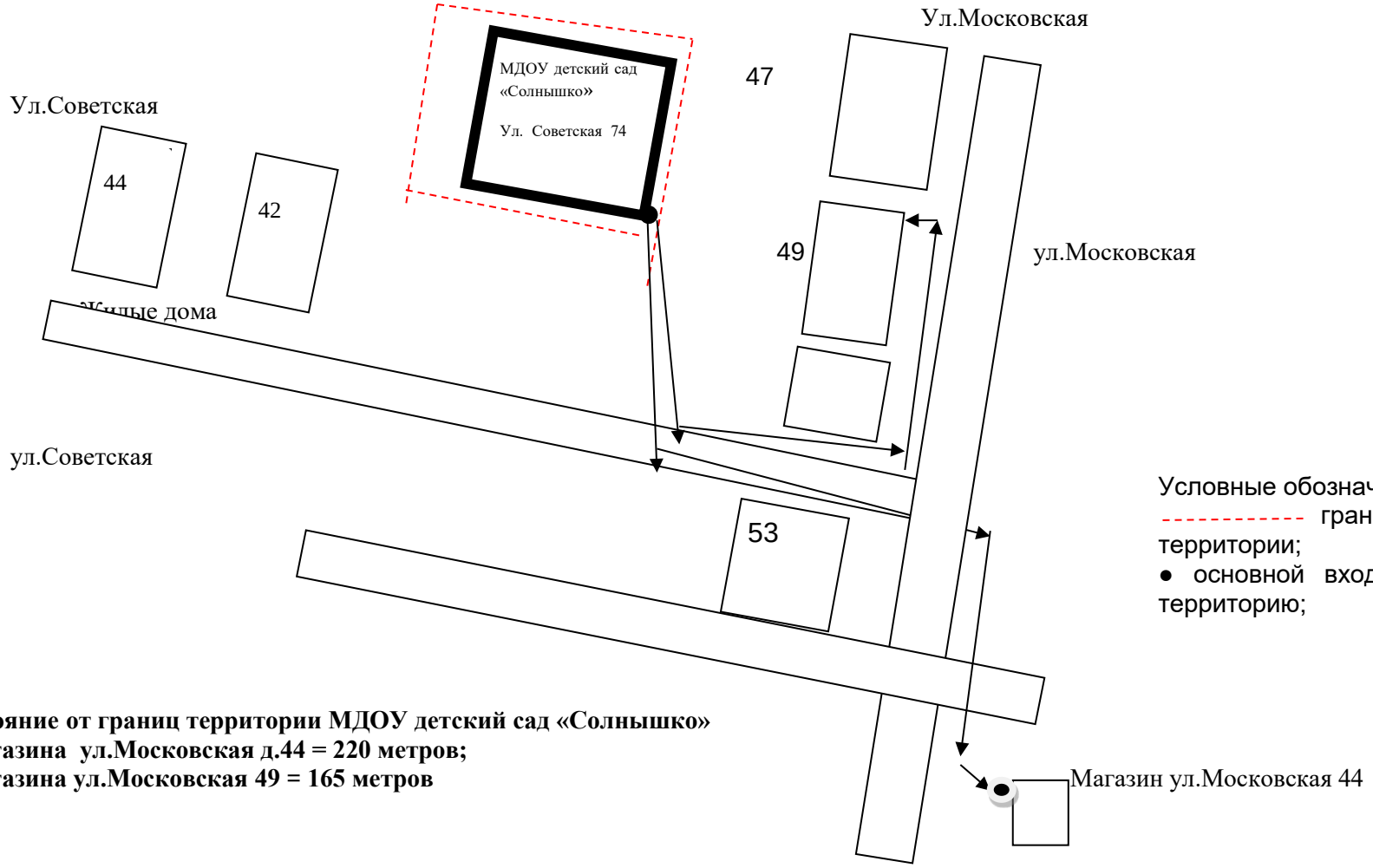


Условные обозначения:
---------- граница прилегающей территории;
● основной вход на прилегающую территорию;

**Расстояние от границ территории МДОУ детский сад «Солнышко»**
**до магазина ул.Московская д.44 = 220 метров;**
**до магазина ул.Московская 49 = 165 метров**

**СХЕМА № 2**
**границ прилегающих территорий**

Расстояние от магазина ул.Невская 2а
до входа на территорию **МДОУ детский сад «Капелька»** ул.Невская 2
**87 метров**

Условные обозначения:
---------- граница прилегающей территории;

● основной вход на прилегающую территорию;

Расстояние от магазина ул.Невская 6а до входа на территорию **МДОУ детский сад «Капелька»** ул.Невская 2 **=120 метров**

**СХЕМА № 3**
**границ прилегающих территорий**

Условные обозначения:
- - - - - - - - - - - - граница прилегающей территории;
● основной вход на прилегающую территорию;

СХЕМА № 4

**границ прилегающих территорий**

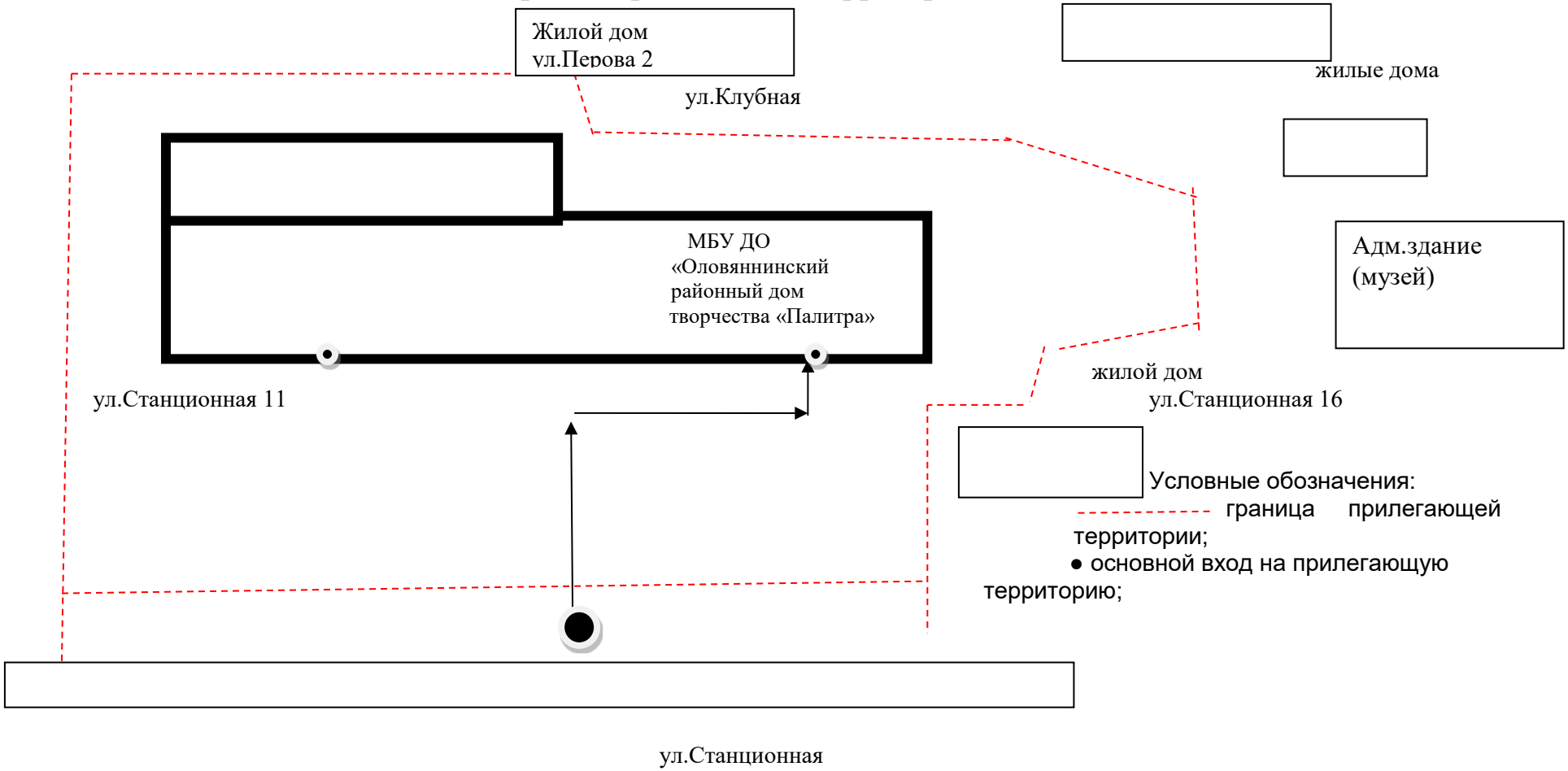


Расстояние от входа на территорию **МБУ ДО «Оловяннинский районный дом творчества «Палитра»** ул. Станционная 11 до входа в ближайший магазин ул.Станционная 17 **=163 метров**

# СХЕМА № 5
## границ прилегающих территорий

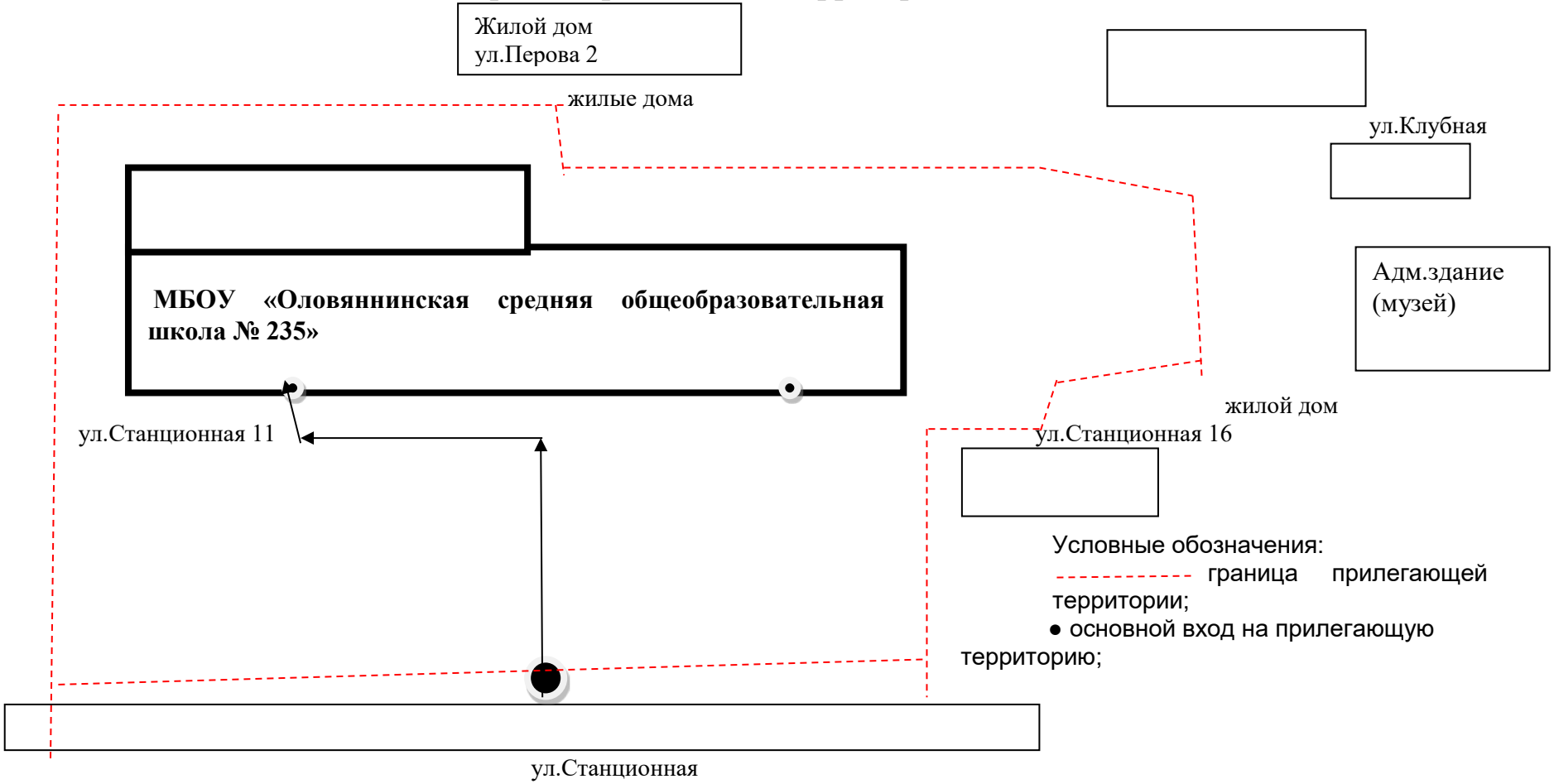


Расстояние от входа на территорию **МБОУ «Оловяннинская средняя общеобразовательная школа № 235»** ул. Станционная 11 до входа в ближайший магазин ул.Станционная 17 **=163 метров**

# СХЕМА № 6
# границ прилегающих территорий

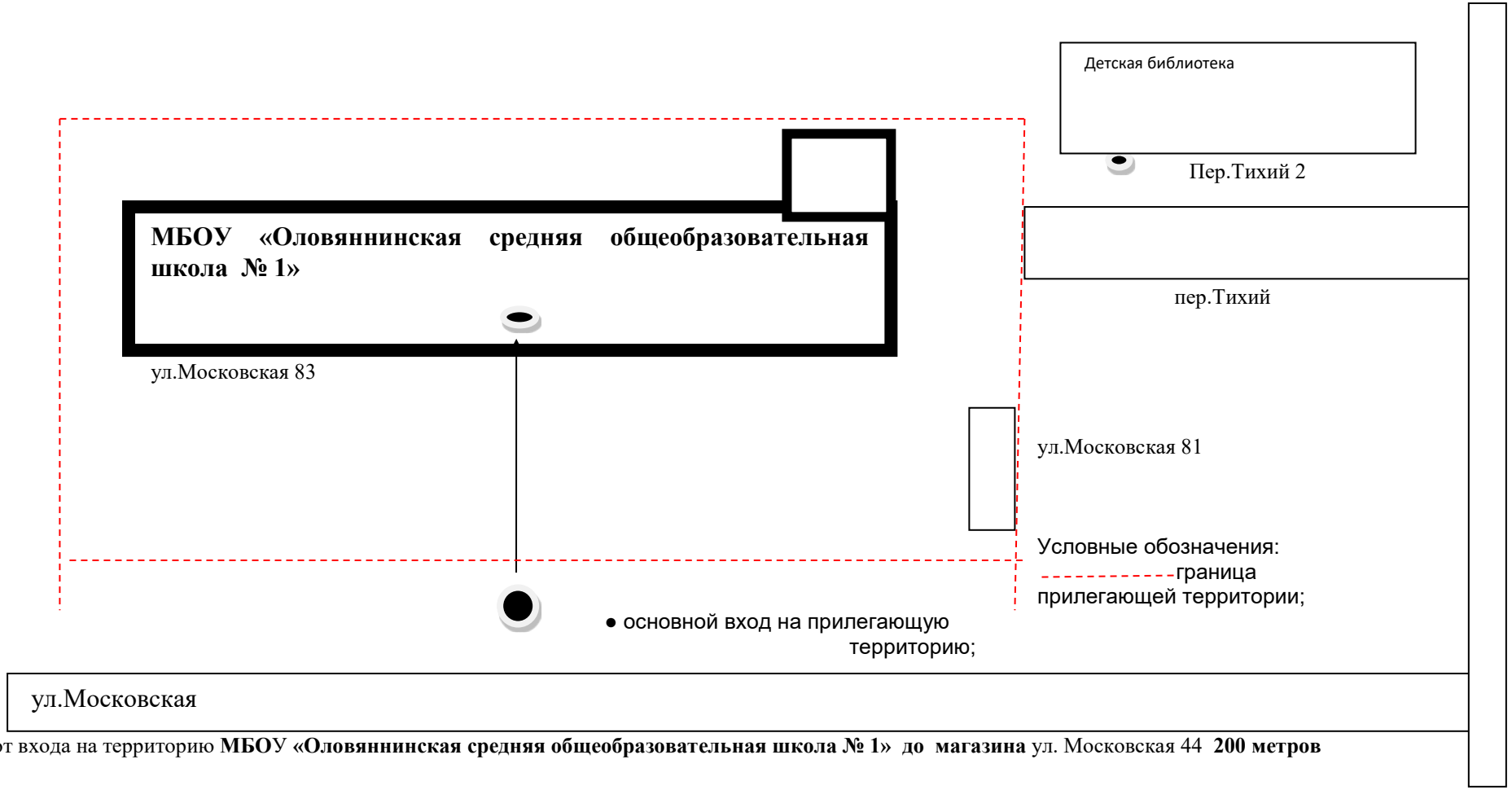


Расстояние от входа на территорию **МБОУ «Оловяннинская средняя общеобразовательная школа № 1» до магазина** ул. Московская 44 **200 метров**

# СХЕМА № 7
## границ прилегающих территорий

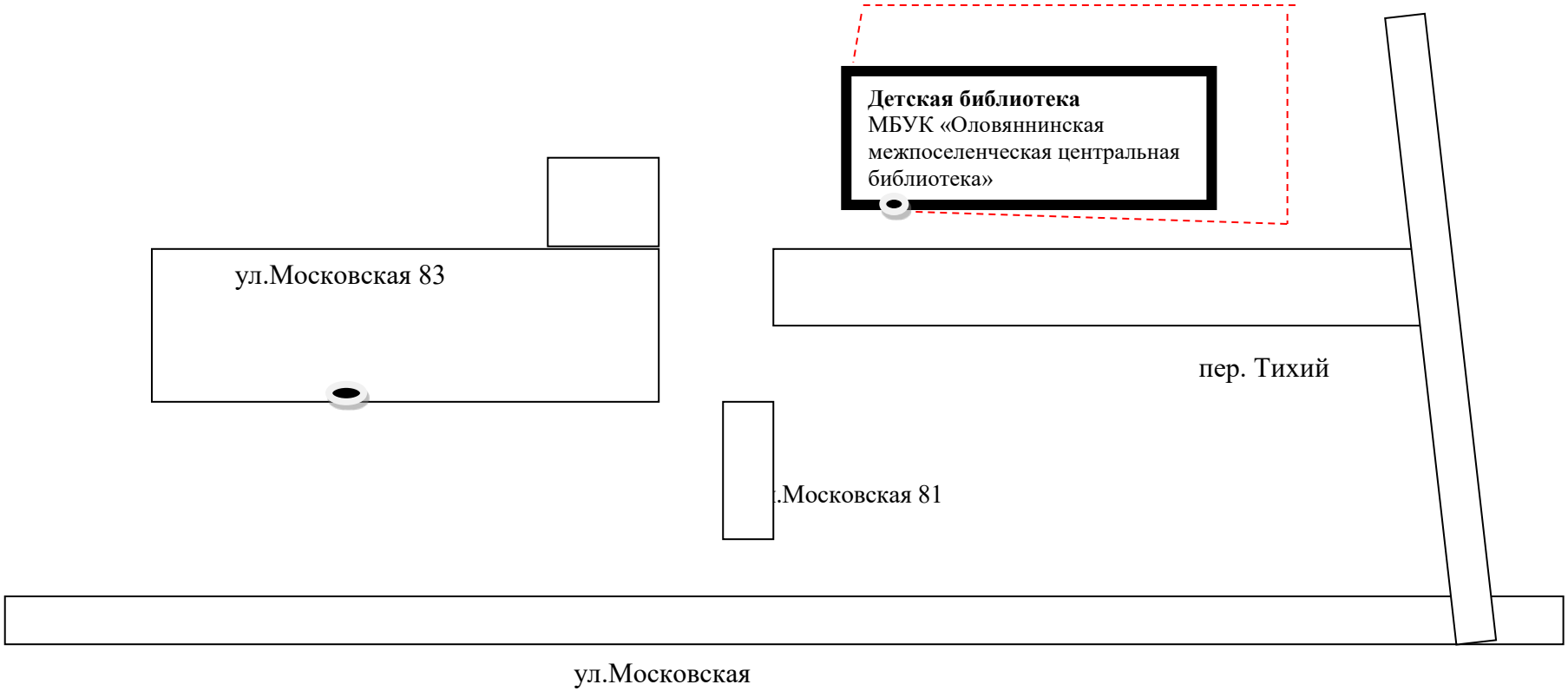


Условные обозначения:

- - - - - - - - - - - - граница прилегающей территории;

● основной вход на прилегающую территорию;

Расстояние от входа в **детскую библиотеку МБУК «Оловяннинская межпоселенческая центральная библиотека»** до магазина ул. Московская 44 **200 метров**

# СХЕМА № 8
## прилегающих территорий

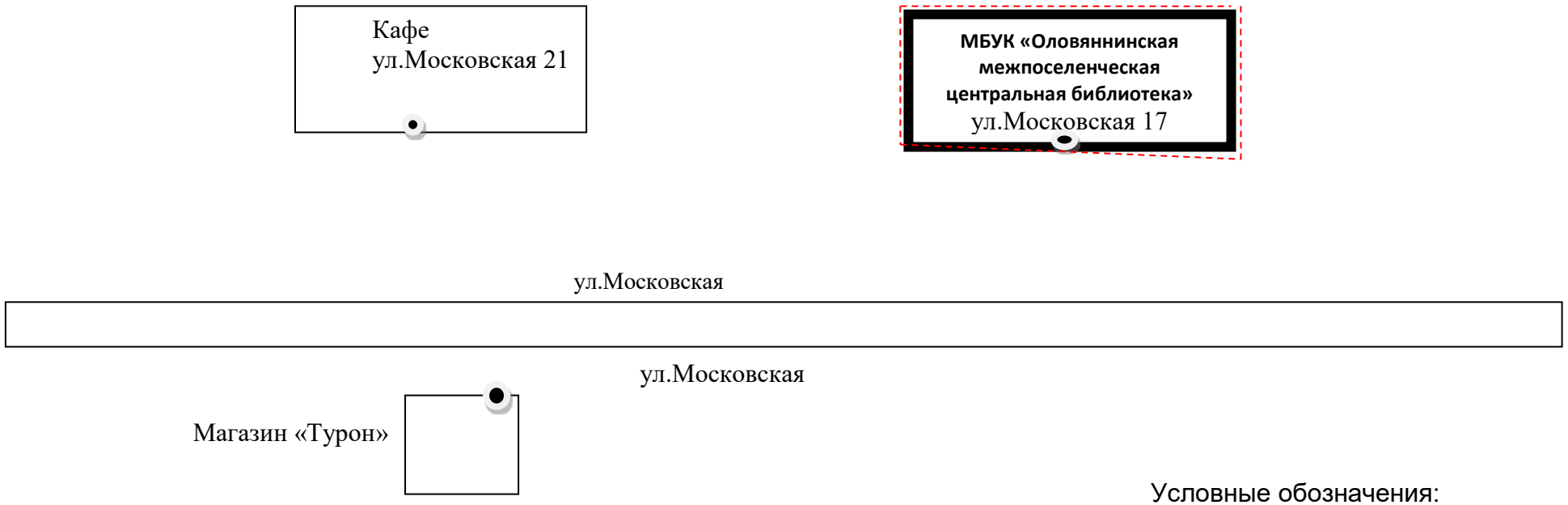


Условные обозначения:
---------- граница прилегающей территории;
● основной вход на прилегающую Территорию

Расстояние от входа в **МБУК «Оловяннинская межпоселенческая центральная библиотека»** до ближайшего кафе ул.Московская 21 **26 метров**

**СХЕМА № 9**
**прилегающих территорий**

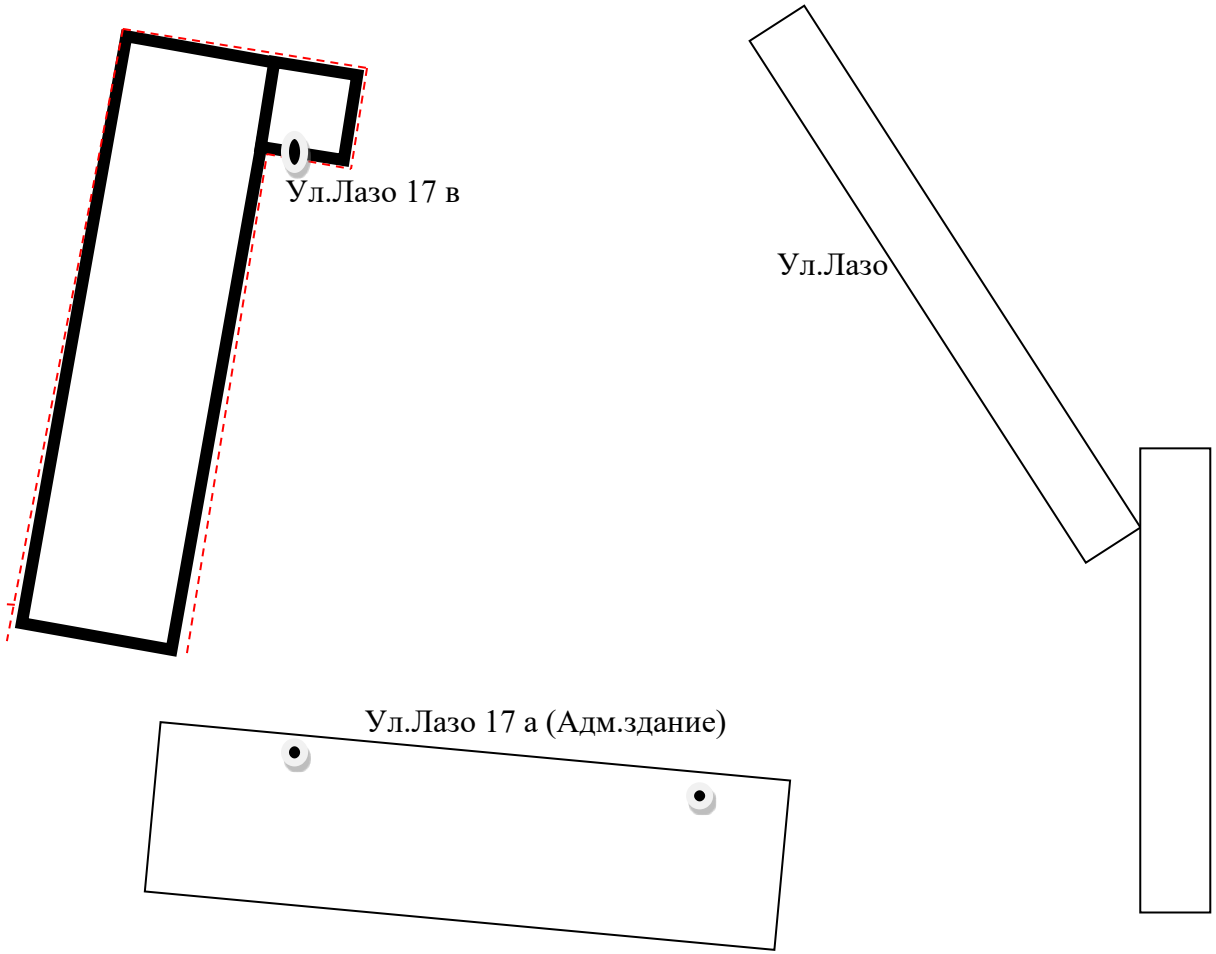


Условные обозначения:
---------- граница прилегающей территории;
● основной вход на прилегающую территорию;

Расстояние от входа в филиал МБУ ДО «Ясногорская детско-юношеская спортивная школа» до ближайшего магазина 250 метров

# СХЕМА № 10
## прилегающих территорий

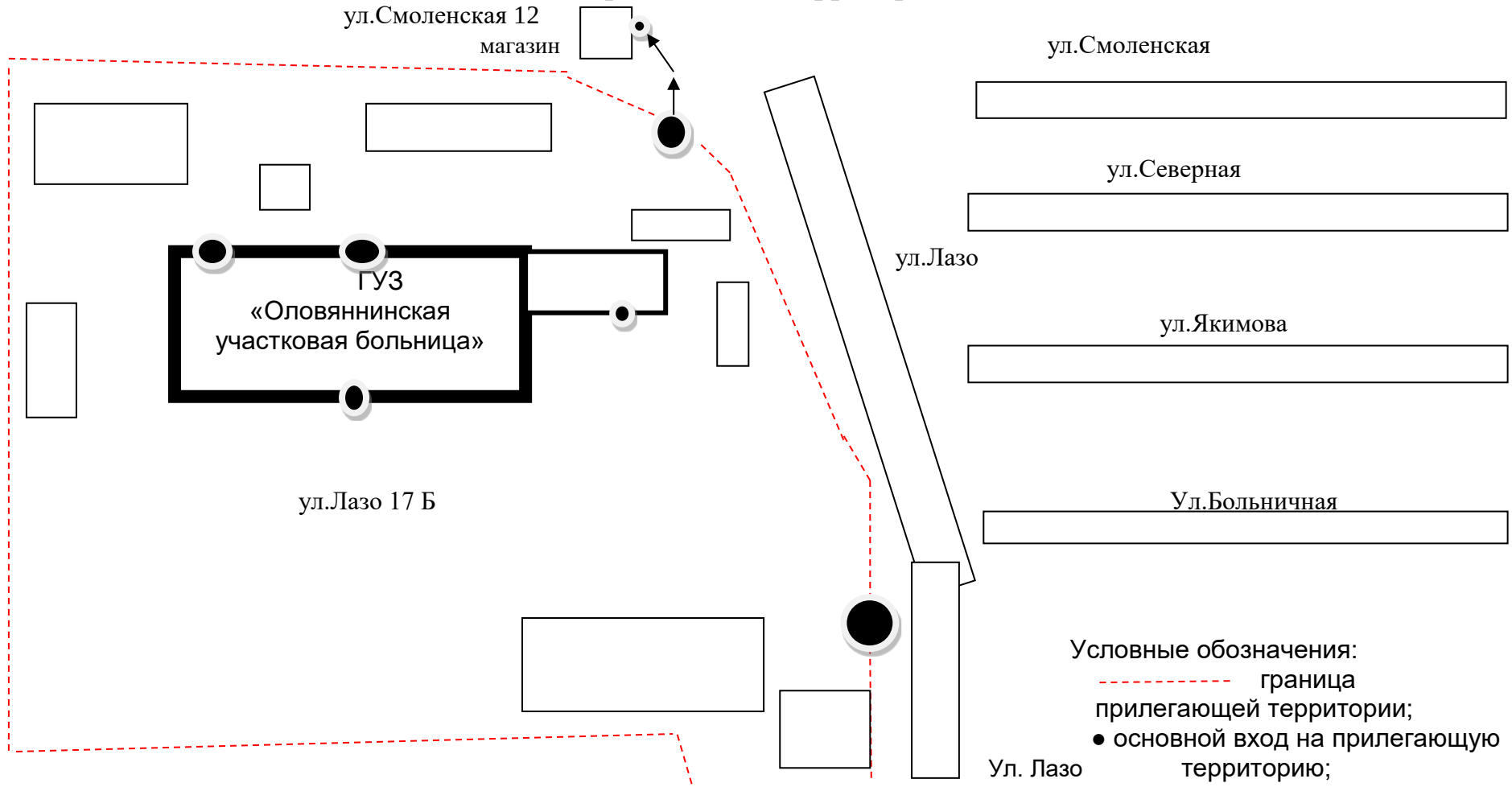


Расстояние от входа на территорию **ГУЗ Оловяннинская участковая больница»** до ближайшего магазина ул.Смоленская 12 **=53 метра**

# СХЕМА № 11

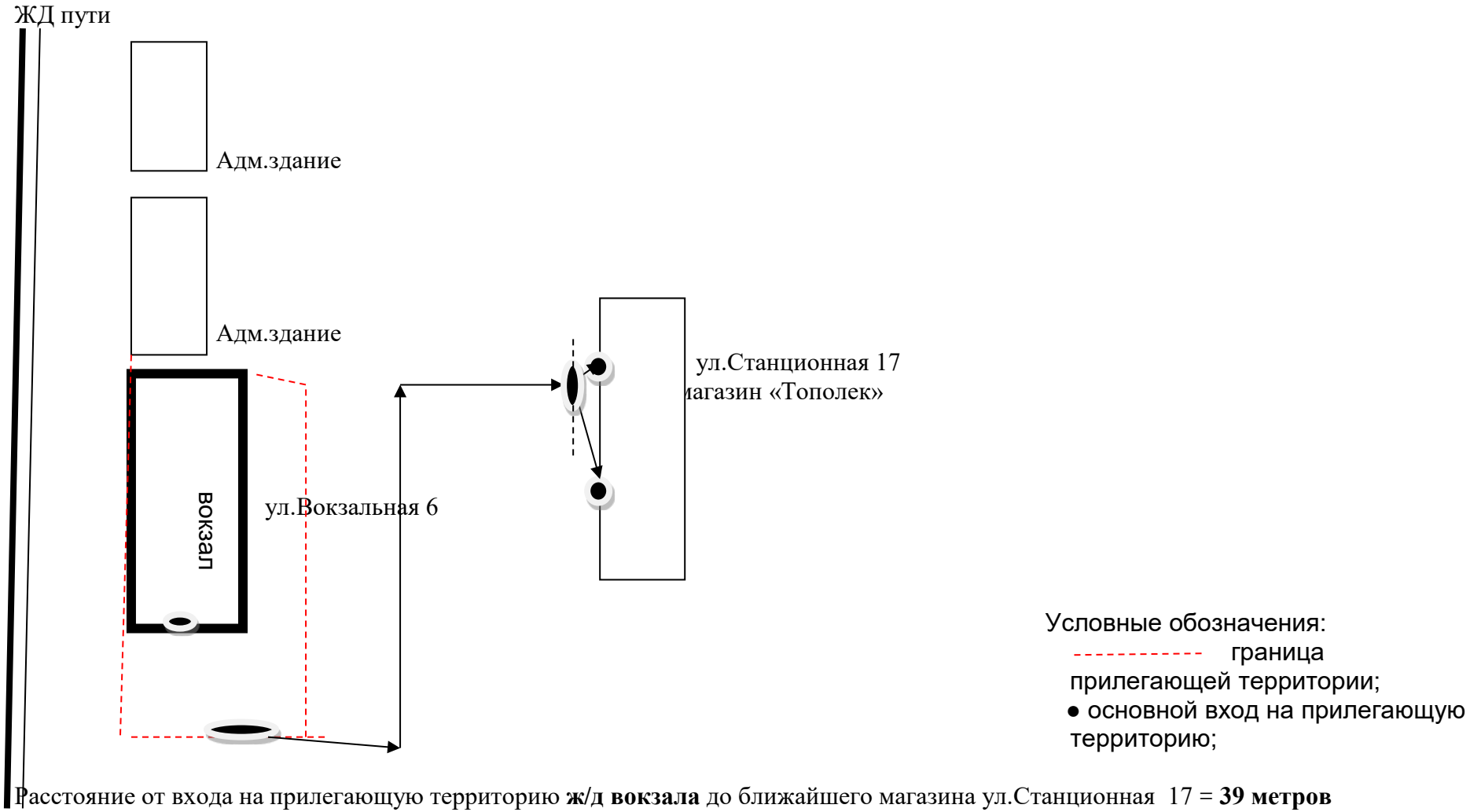


Расстояние от входа на прилегающую территорию **ж/д вокзала** до ближайшего магазина ул.Станционная 17 = **39 метров**

# СХЕМА № 12

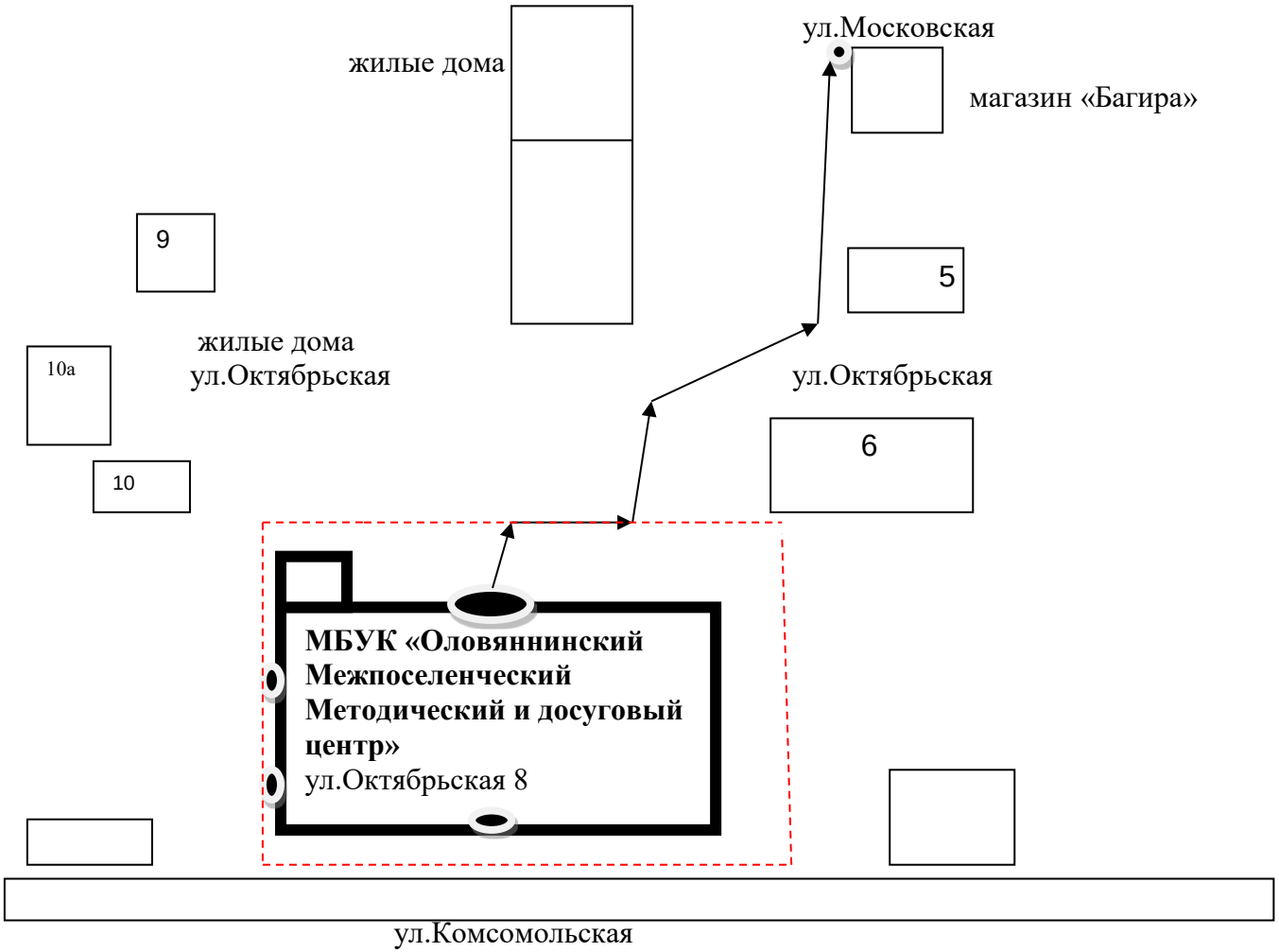


Условные обозначения:

- - - - - - - - - - - - граница прилегающей территории;

● основной вход на прилегающую территорию;

Расстояние от входа на прилегающую территорию **МБУК «Оловяннинский Межпоселенческий Методический и досуговый центр»** ул.Октябрьская 8 до входа в магазин ул.Московская 30А = **115 метров**

# СХЕМА № 13
## прилегающих территорий

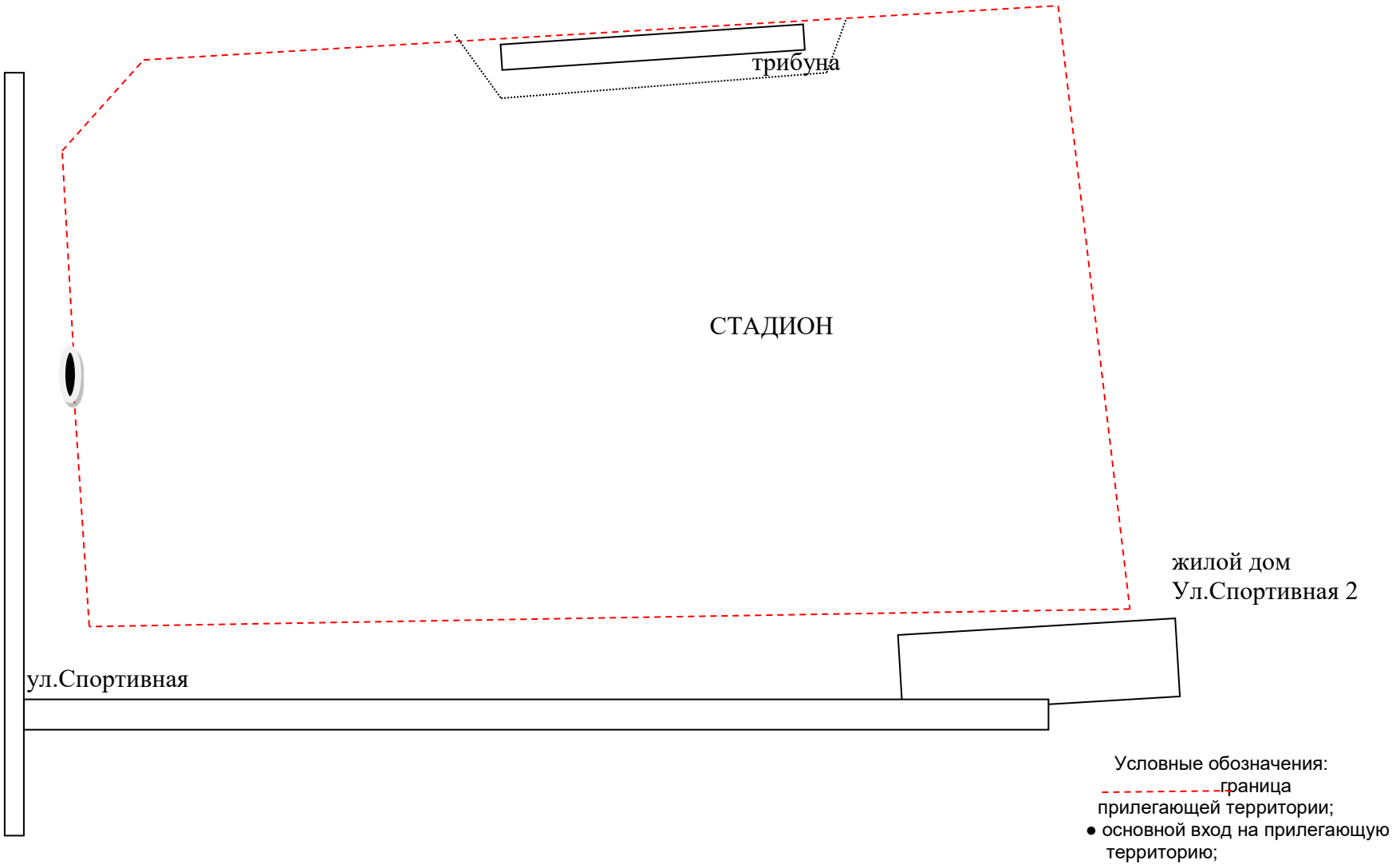


Условные обозначения:
- - - - - - - - - - граница прилегающей территории;
● основной вход на прилегающую территорию;

# СХЕМА № 14

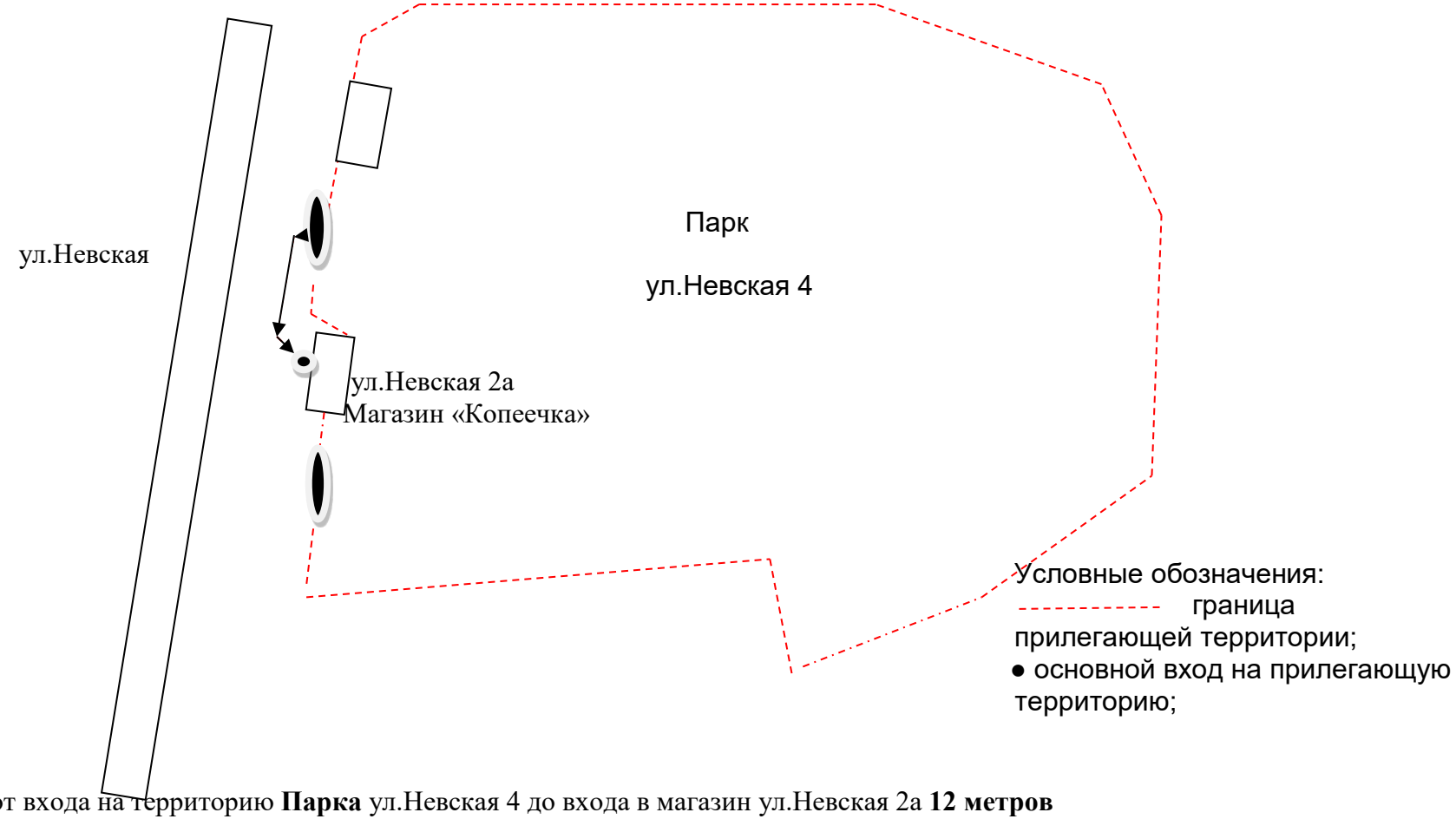


Расстояние от входа на территорию **Парка** ул.Невская 4 до входа в магазин ул.Невская 2а **12 метров**

**СХЕМЫ**

**границ прилегающих территорий, на которых не допускается розничная продажа алкогольной продукции и розничная продажа алкогольной продукции при оказании услуг общественного питания, на территории городского поселения «Золотореченское»**



**СХЕМЫ**
**границ прилегающих территорий, на которых не допускается розничная продажа алкогольной продукции и розничная продажа алкогольной продукции при оказании услуг общественного питания, на территории городского поселения «Калангуйское»**

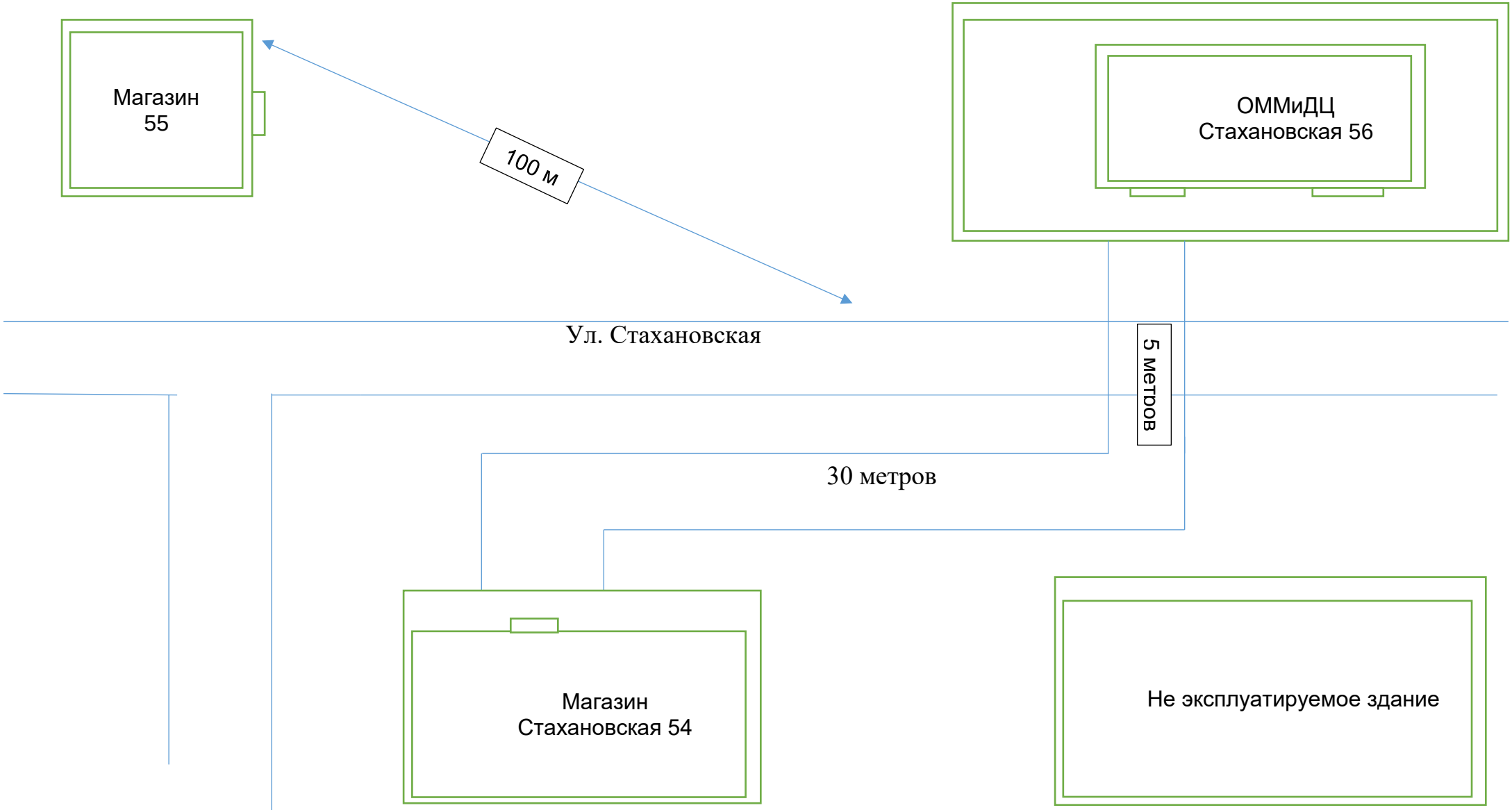

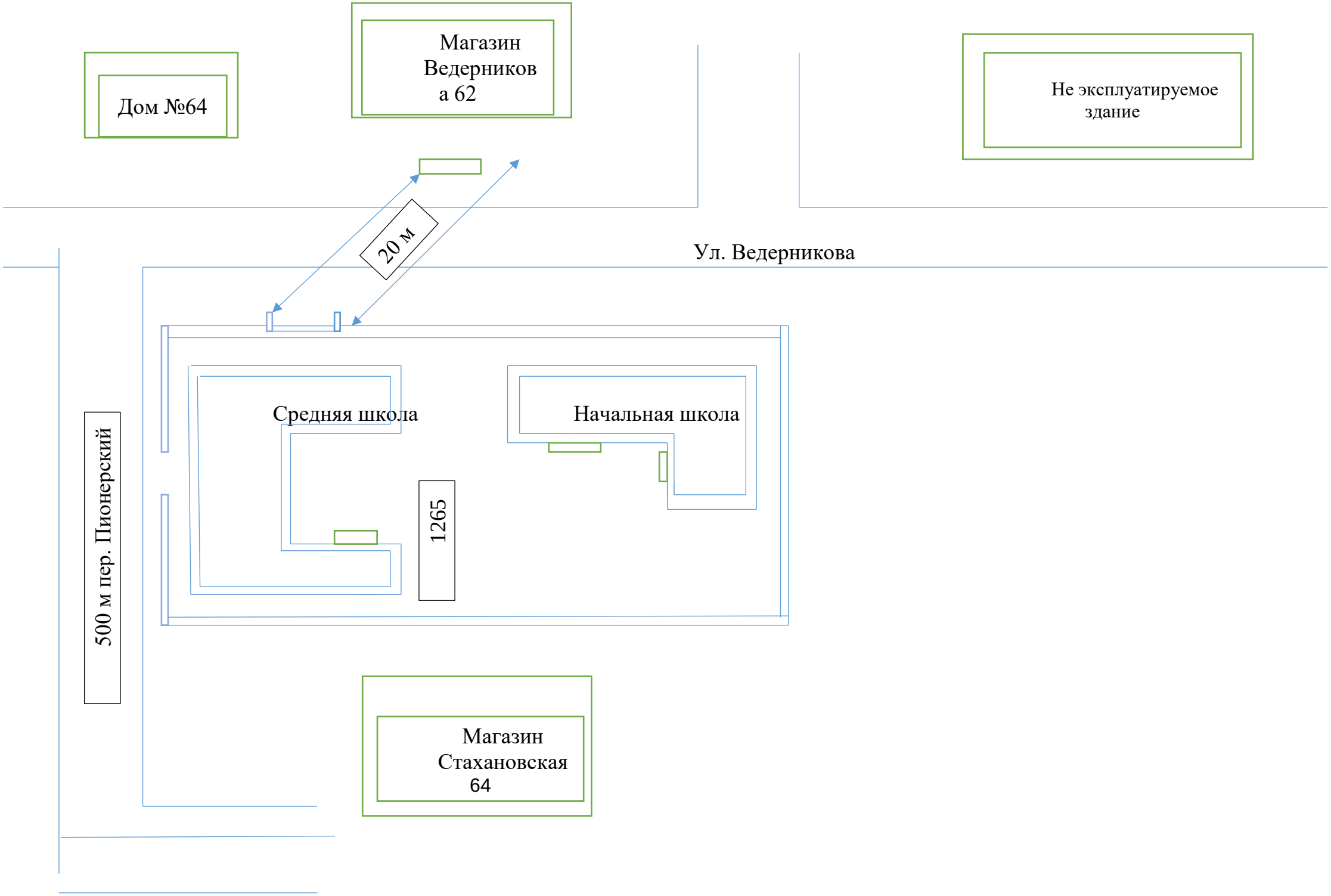
Дом №64
Магазин Ведерников а 62
Не эксплуатируемое здание
20 м
Ул. Ведерникова
500 м пер. Пионерский
Средняя школа
Начальная школа
1265
Магазин Стахановская 64

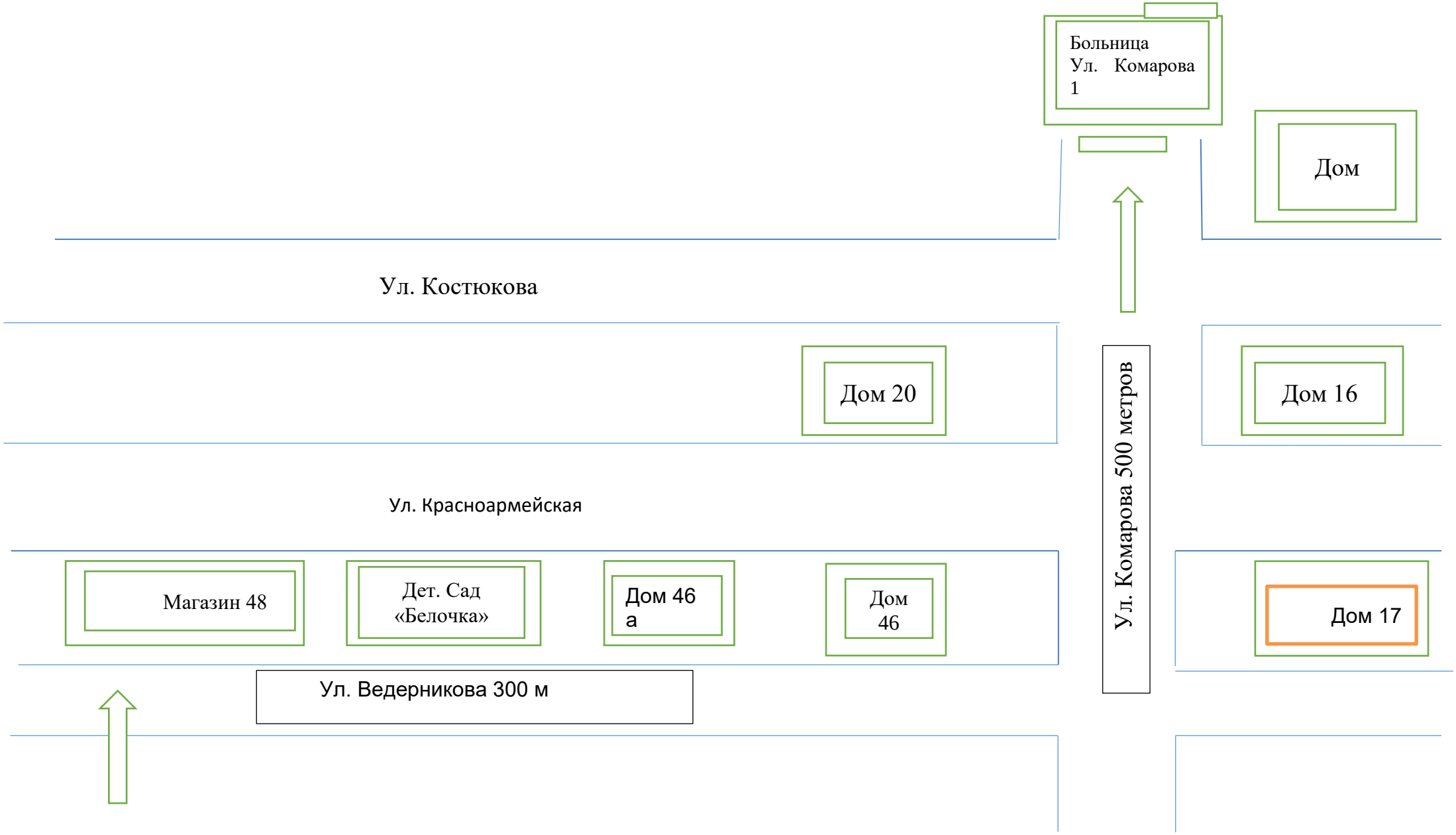
Больница
Ул. Комарова
1
Дом
Ул. Костюкова
Дом 20
Дом 16
Ул. Комарова 500 метров
Ул. Красноармейская
Магазин 48
Дет. Сад
«Белочка»
Дом 46
а
Дом
46
Дом 17
Ул. Ведерникова 300 м

**СХЕМЫ**

**границ прилегающих территорий, на которых не допускается розничная продажа алкогольной продукции и розничная продажа алкогольной продукции при оказании услуг общественного питания, на территории сельского поселения «Булумское»**

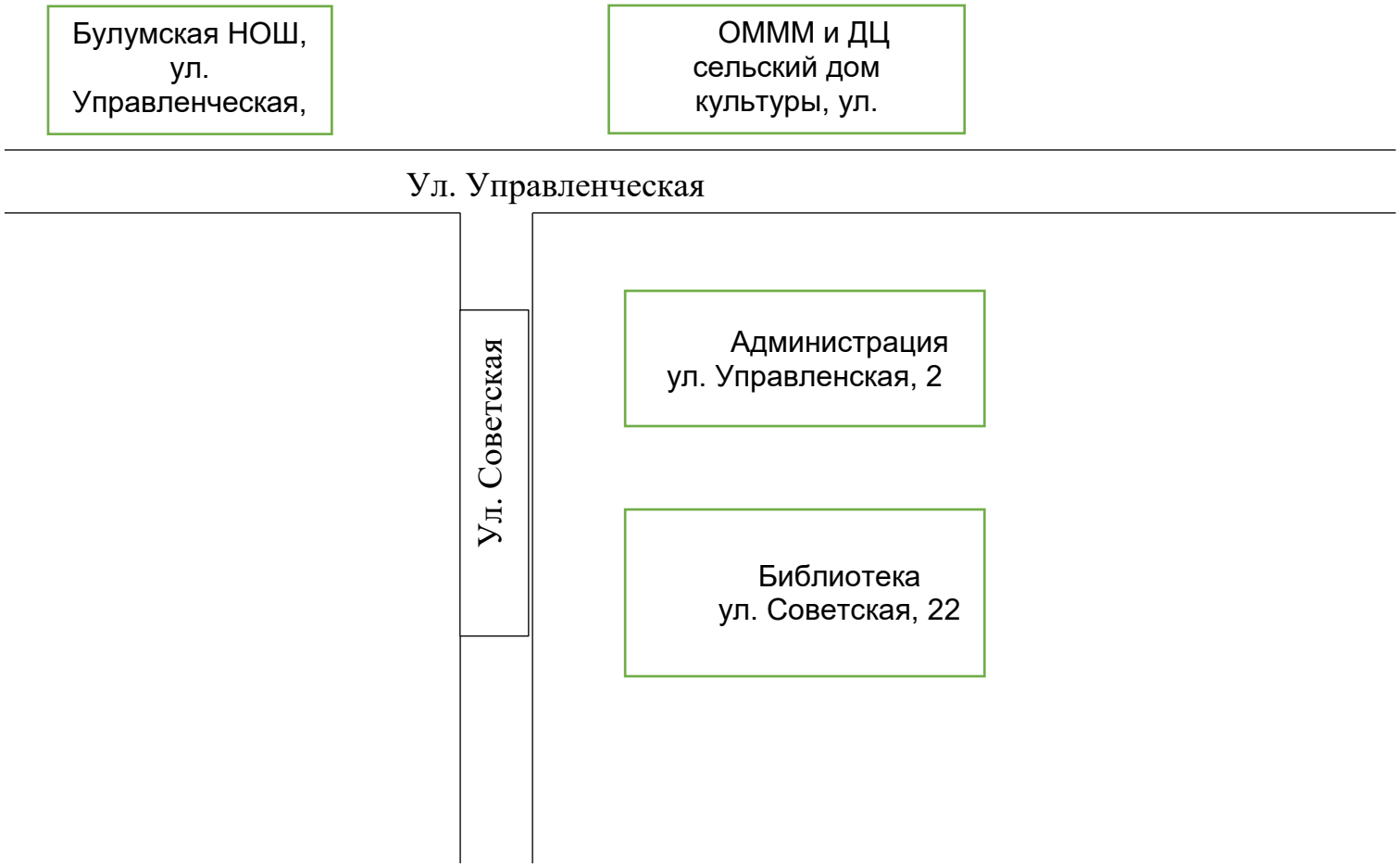

**СХЕМЫ**

**границ прилегающих территорий, на которых не допускается розничная продажа алкогольной продукции и розничная продажа алкогольной продукции при оказании услуг общественного питания, на территории сельского поселения «Бурулятуйское»**

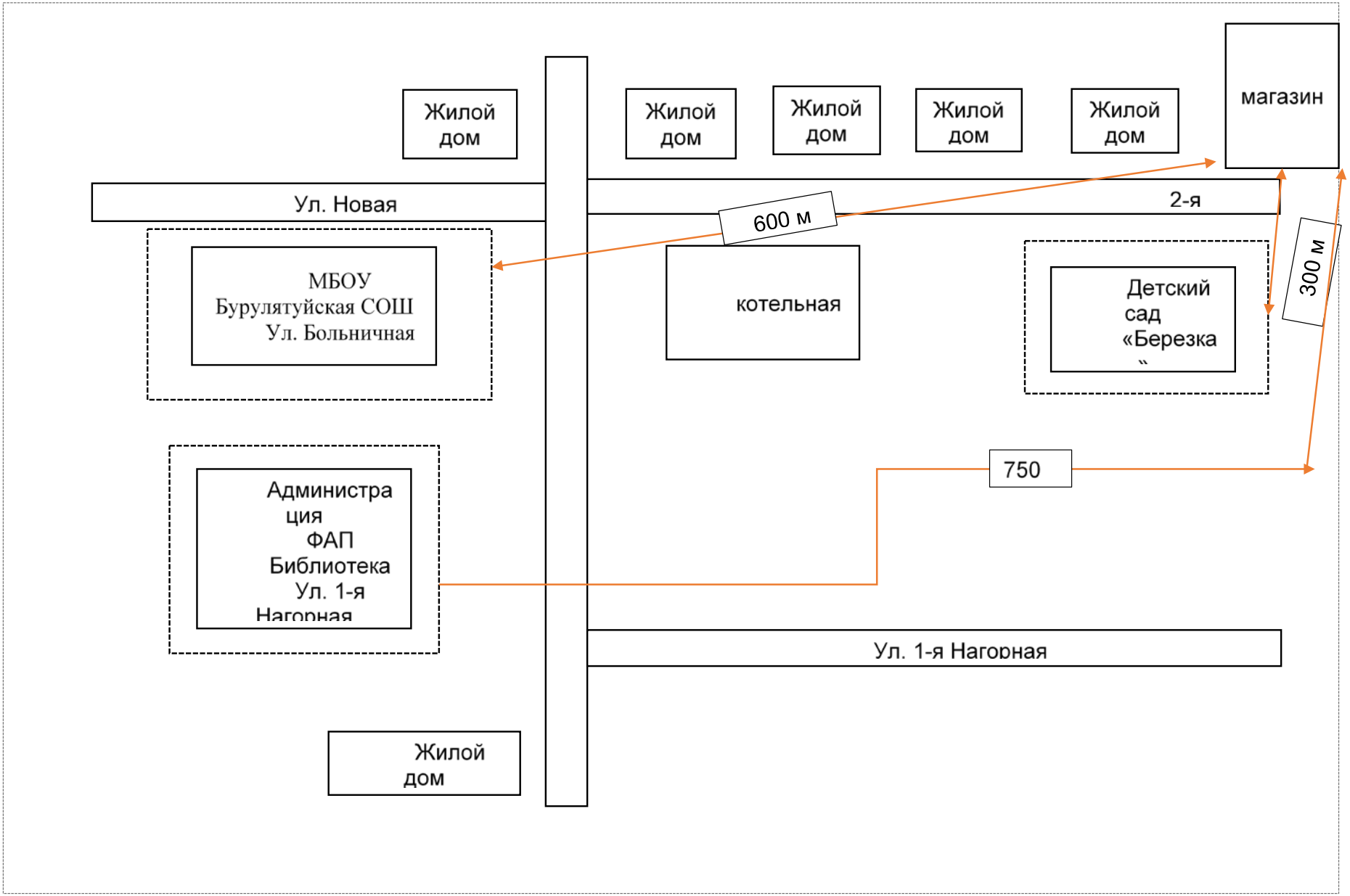
Жилой дом
Жилой дом
Жилой дом
Жилой дом
Жилой дом
магазин
Ул. Новая
2-я
600 м
МБОУ
Бурулятуйская СОШ
Ул. Больничная
котельная
Детский сад «Березка
300 м
750
Администра ция
ФАП
Библиотека
Ул. 1-я Нагорная
Ул. 1-я Нагорная
Жилой дом

**Схема границ прилегающих территорий к организациям и объектам на территории сельского поселения «Единенское», на прилегающих территориях к которым не допускается розничная продажа алкогольной продукции**

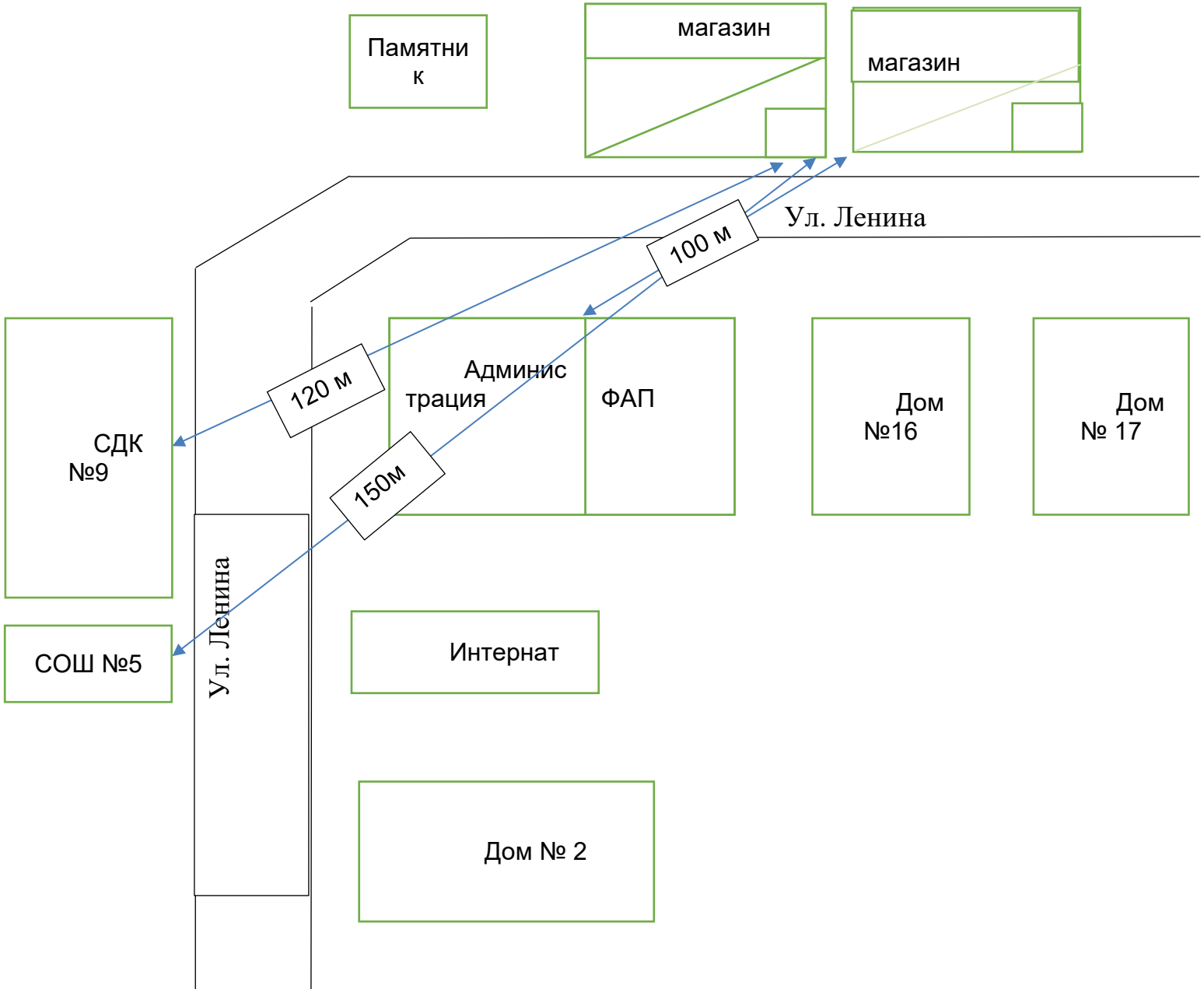

Дом № 4

Дом № 6

Детский сад № 8

Схема границ сельского поселения «Мирнинское»

# ШКОЛА

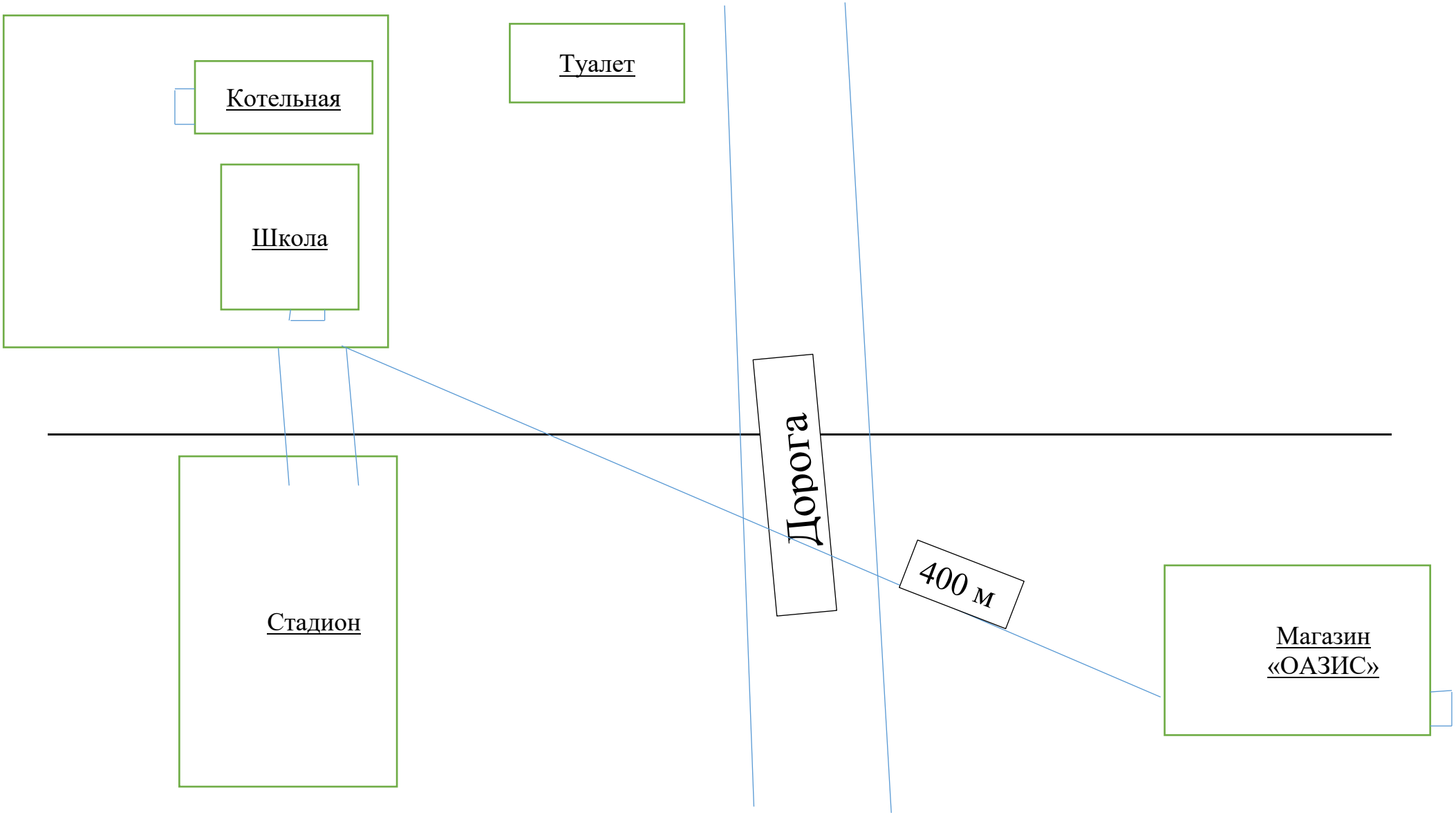

**Схема границ прилегающих территорий к организациям и объектам на территории сельского поселения «Ононское», на прилегающих территориях к которым не допускается розничная продажа алкогольной продукции**

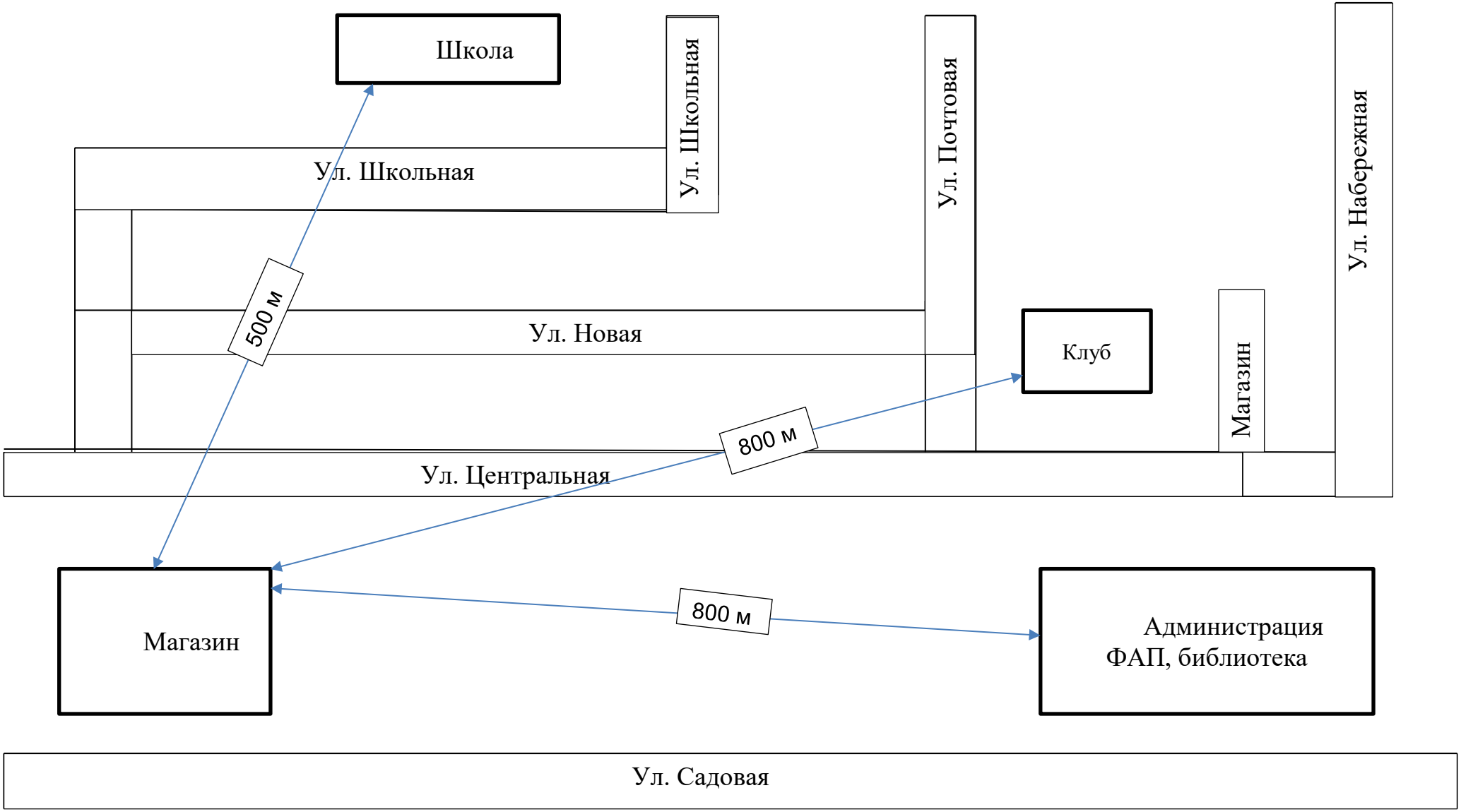

**Схема границ прилегающих территорий к организациям и объектам на территории сельского поселения «Степнинское», на прилегающих территориях к которым не допускается розничная продажа алкогольной продукции**

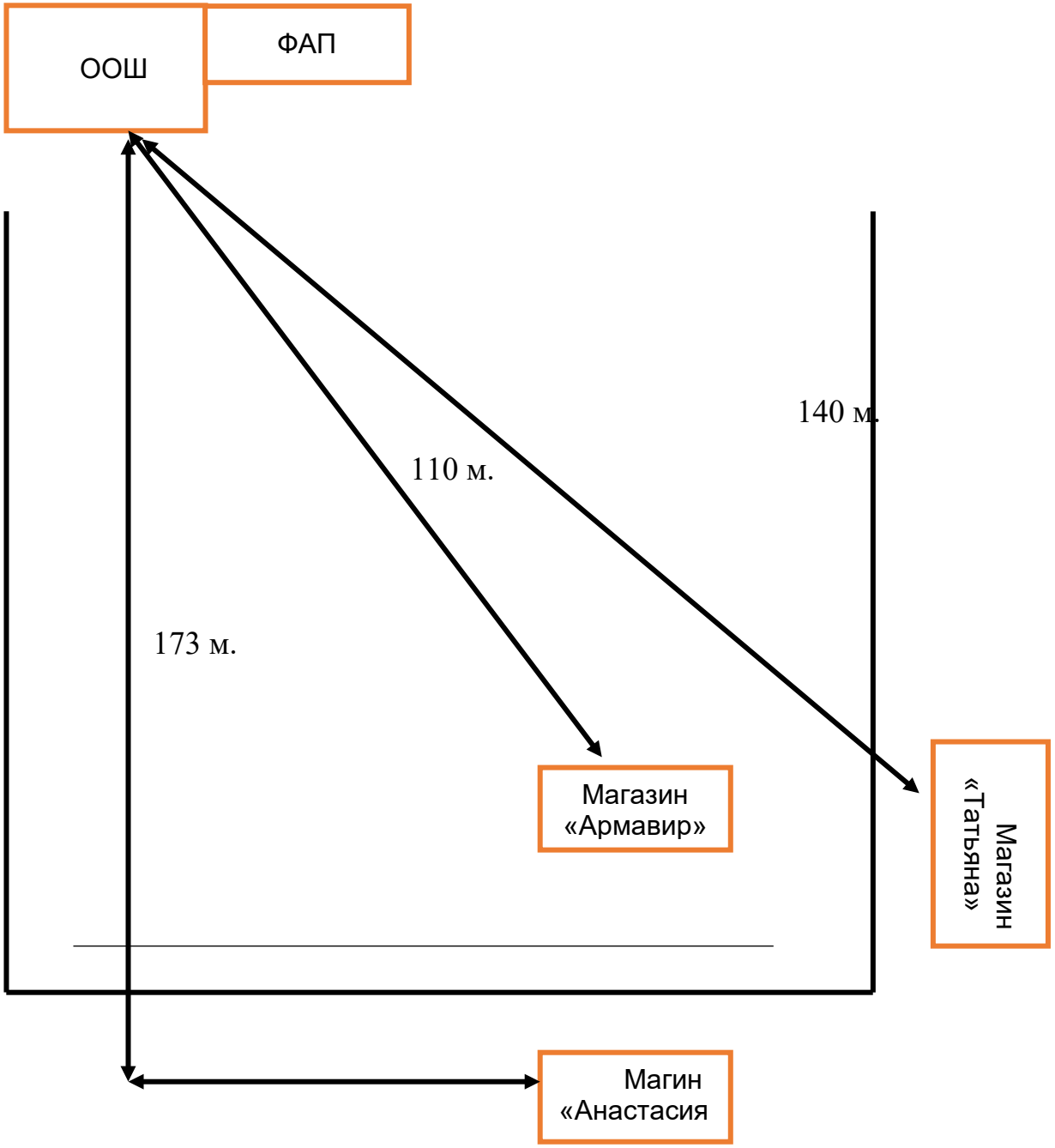

**СХЕМЫ**
**границ прилегающих территорий, на которых не допускается розничная продажа алкогольной продукции и розничная продажа алкогольной продукции при оказании услуг общественного питания, на территории сельского поселения «Улятуйское» муниципального района «Оловяннинский район»**

**СХЕМА № 1 с.Улятуй**
**границ прилегающих территорий**

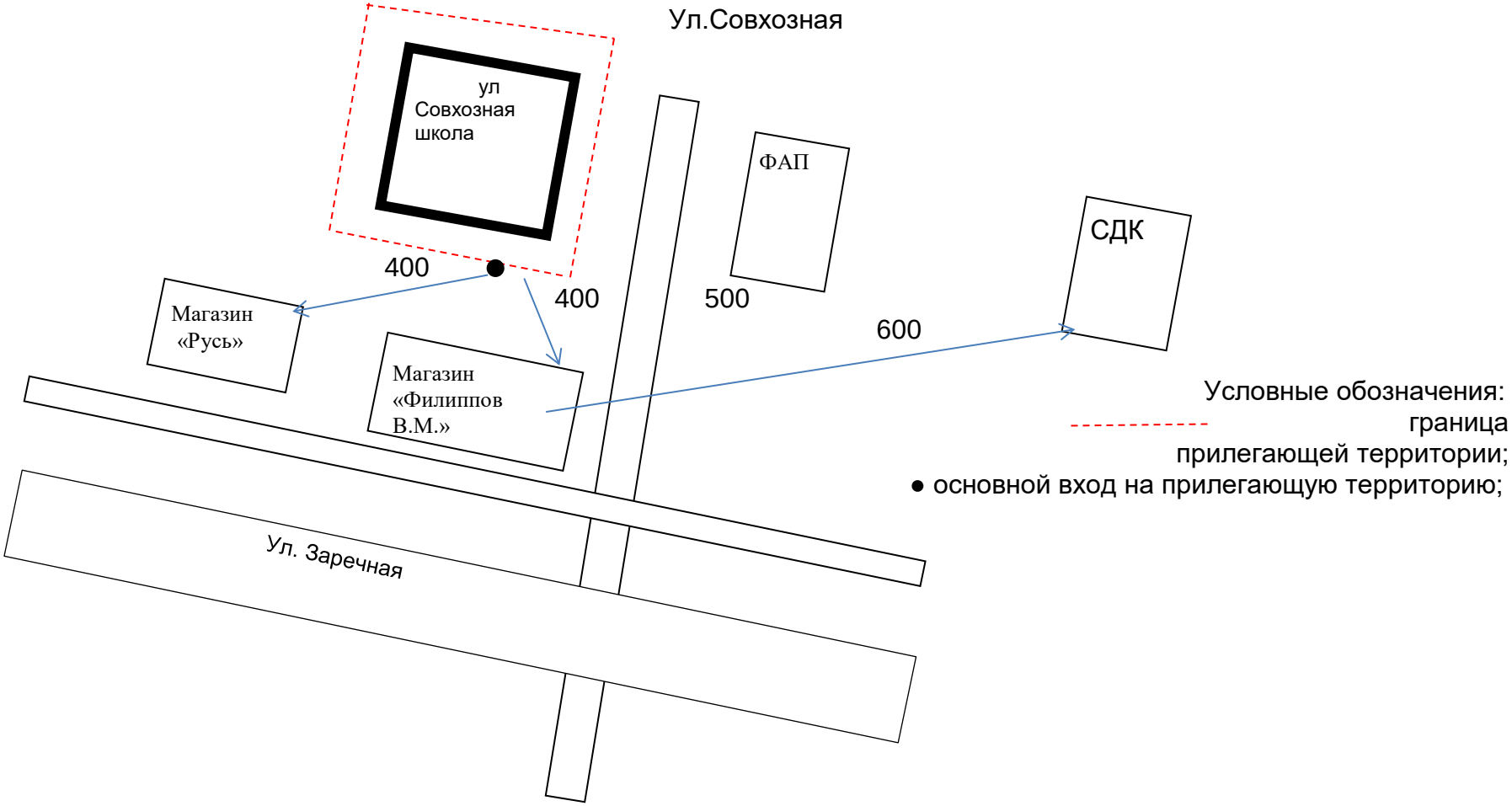

# СХЕМА № 2 с. Аренда

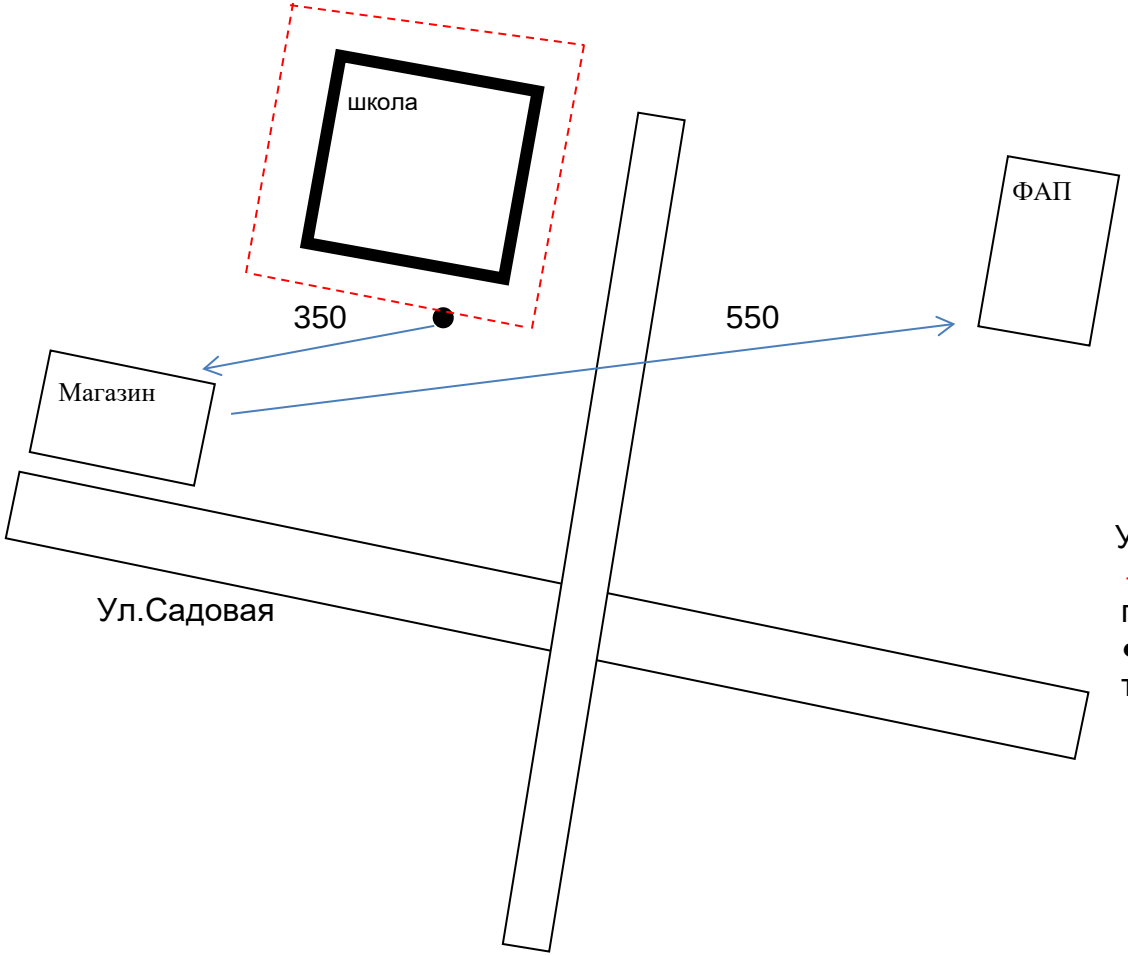


Условные обозначения:

- - - - - - - - - - - - граница прилегающей территории;

● основной вход на прилегающую территорию;

**Схемы границ прилегающих территорий к организациям и объектам на территории сельского поселения «Хара-Быркинское», на прилегающих территориях к которым не допускается розничная продажа алкогольной продукции**

Схема № 1

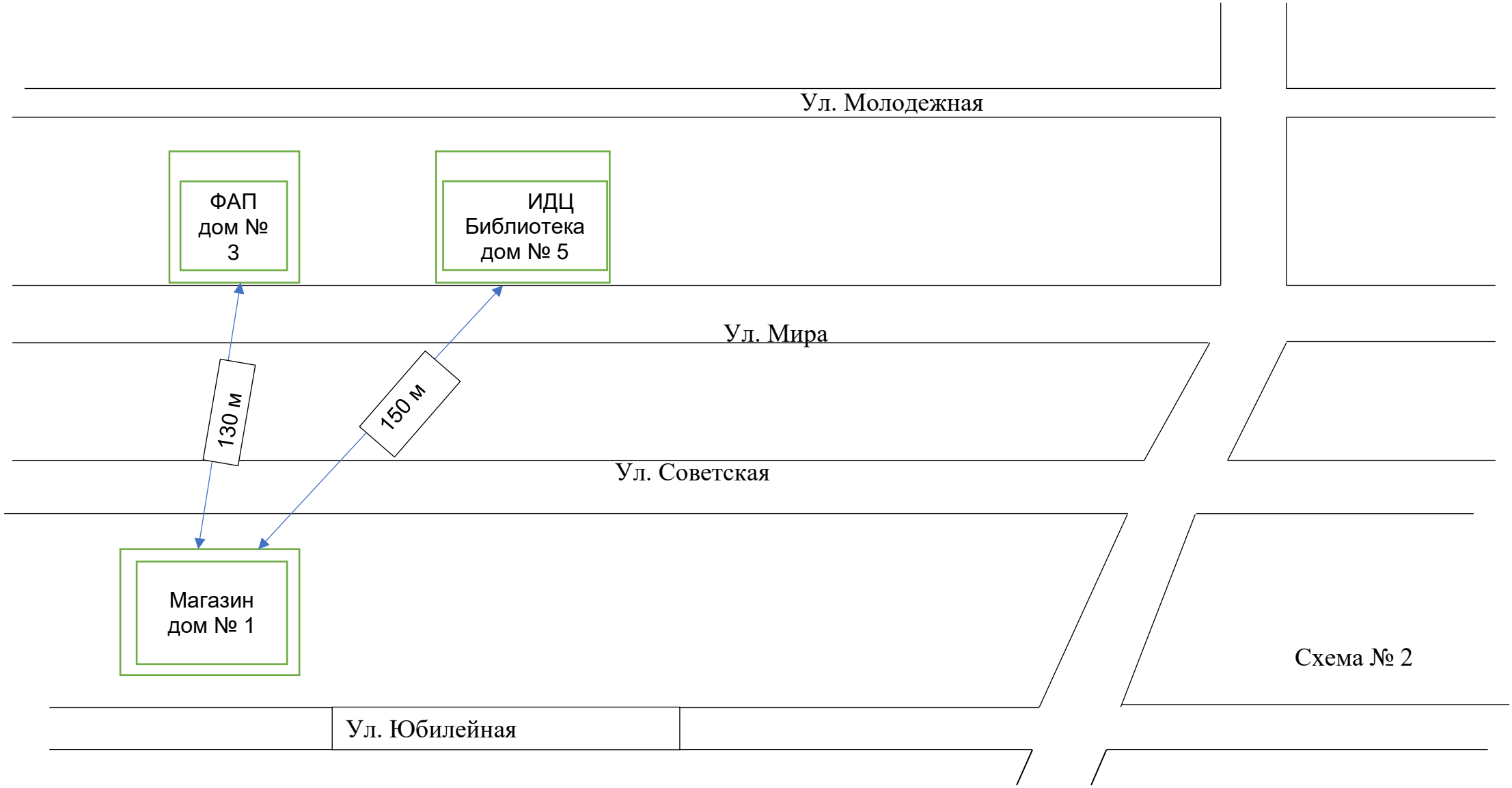

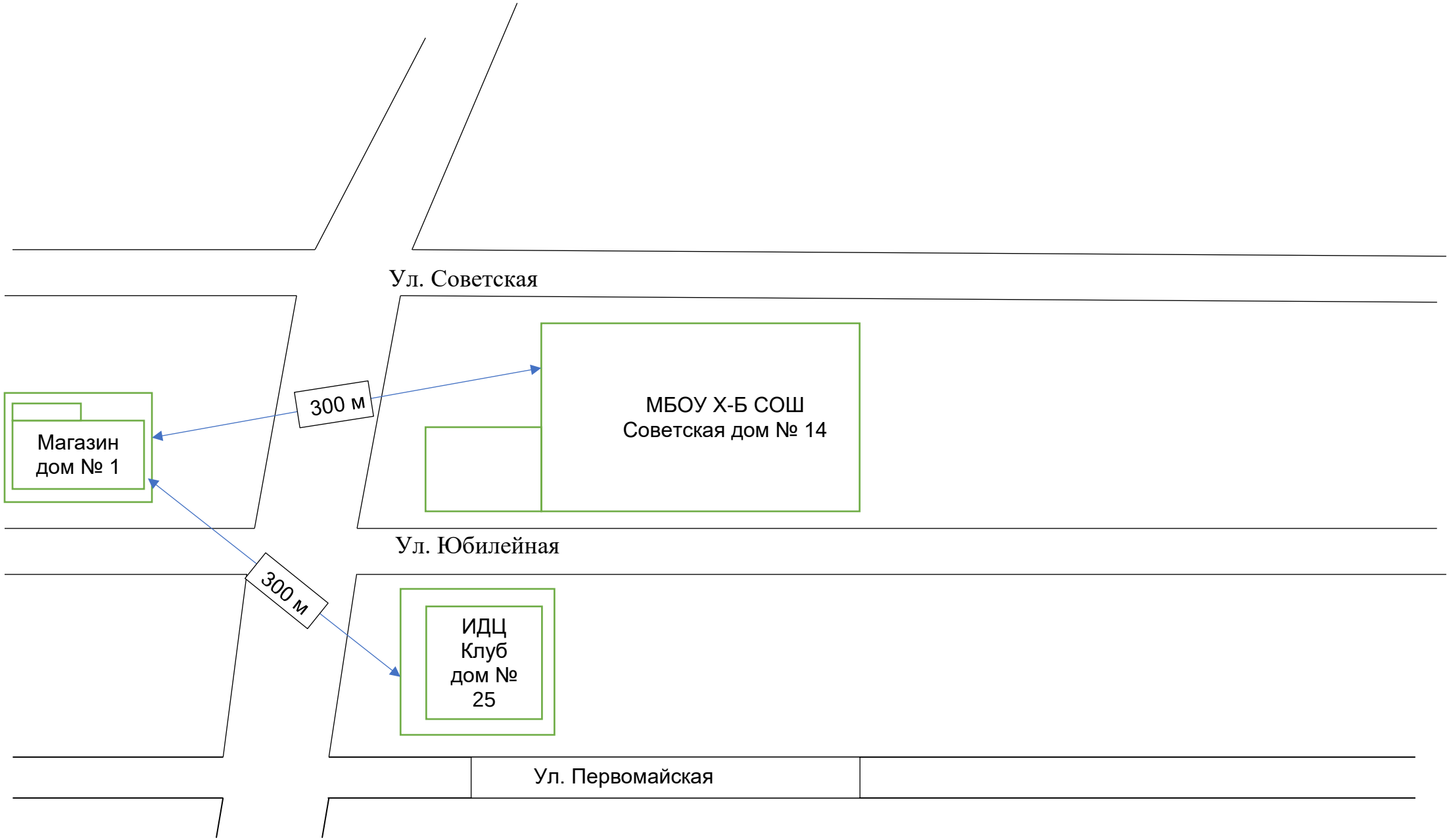
Ул. Советская
300 м
Магазин
дом № 1
МБОУ Х-Б СОШ
Советская дом № 14
Ул. Юбилейная
300 м
ИДЦ
Клуб
дом №
25
Ул. Первомайская

**Схемы границ прилегающих территорий к организациям и объектам на территории сельского поселения «Тургинское», на прилегающих территориях к которым не допускается розничная продажа алкогольной продукции**

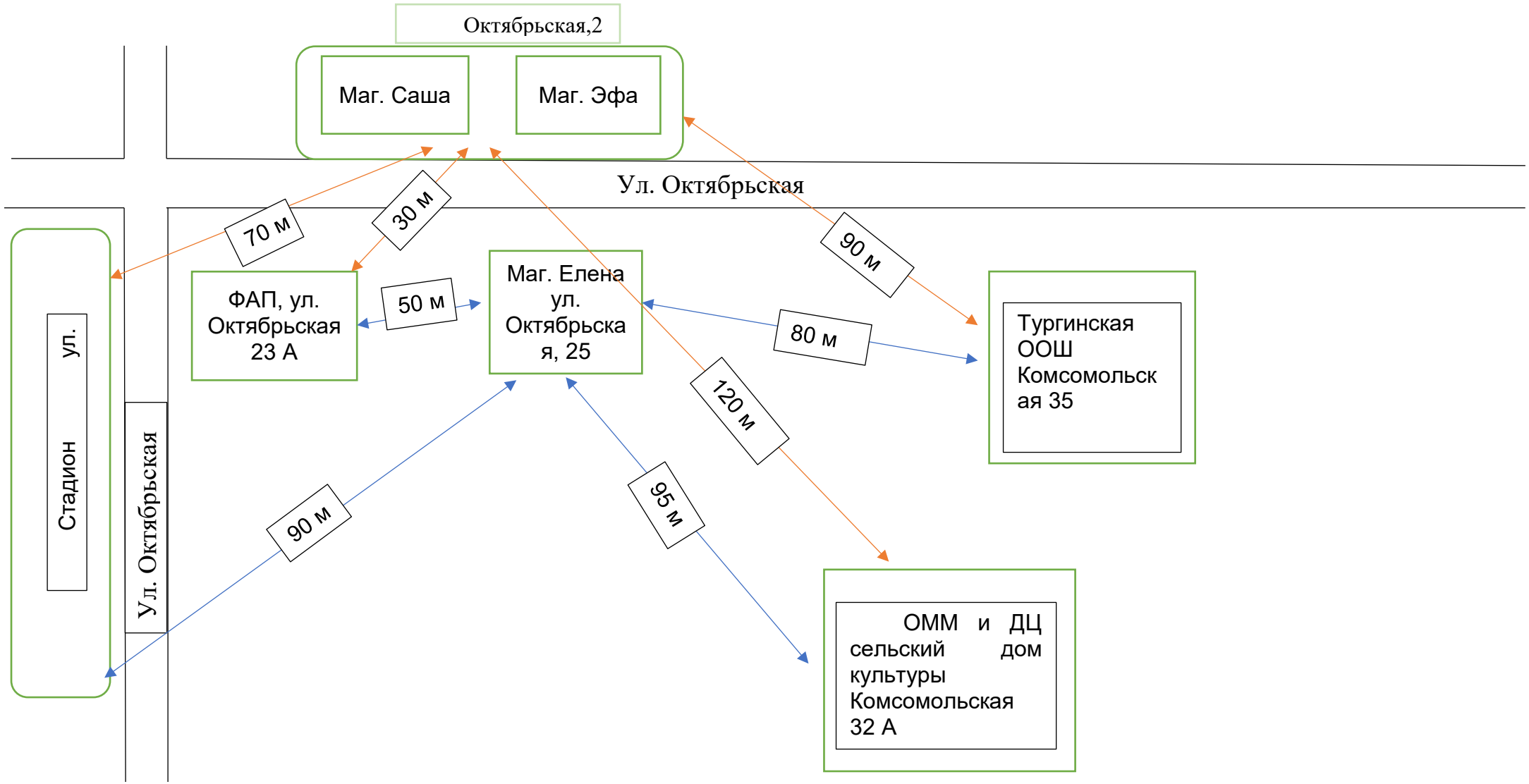

**Схема границ прилегающих территорий к организациям и объектам на территории сельского поселения «Улан-Цацыкское», на прилегающих территориях к которым не допускается розничная продажа алкогольной продукции**

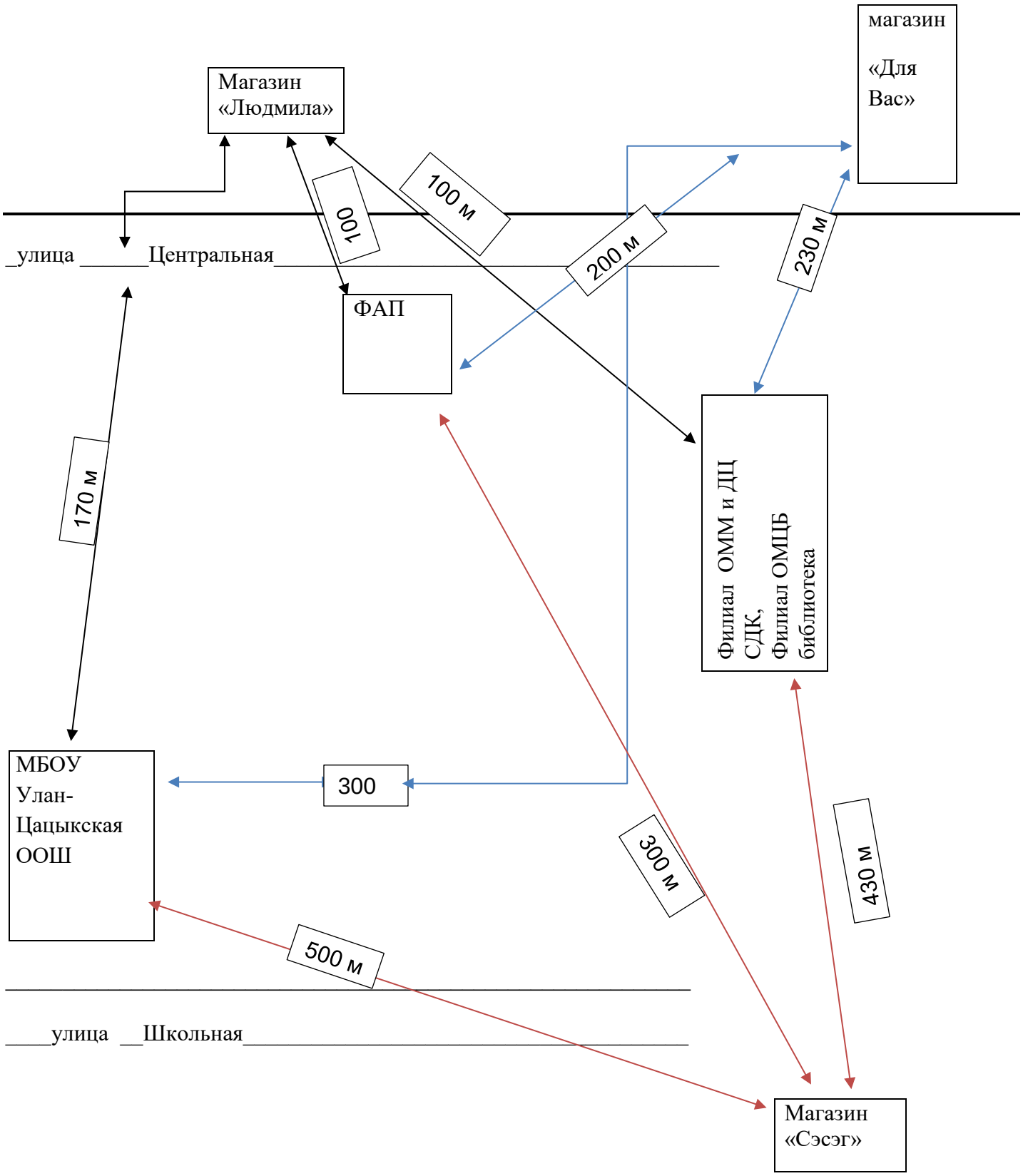

**Схема границ прилегающих территорий к организациям и объектам на территории сельского поселения «Уртуйское», на прилегающих территориях к которым не допускается розничная продажа алкогольной продукции**

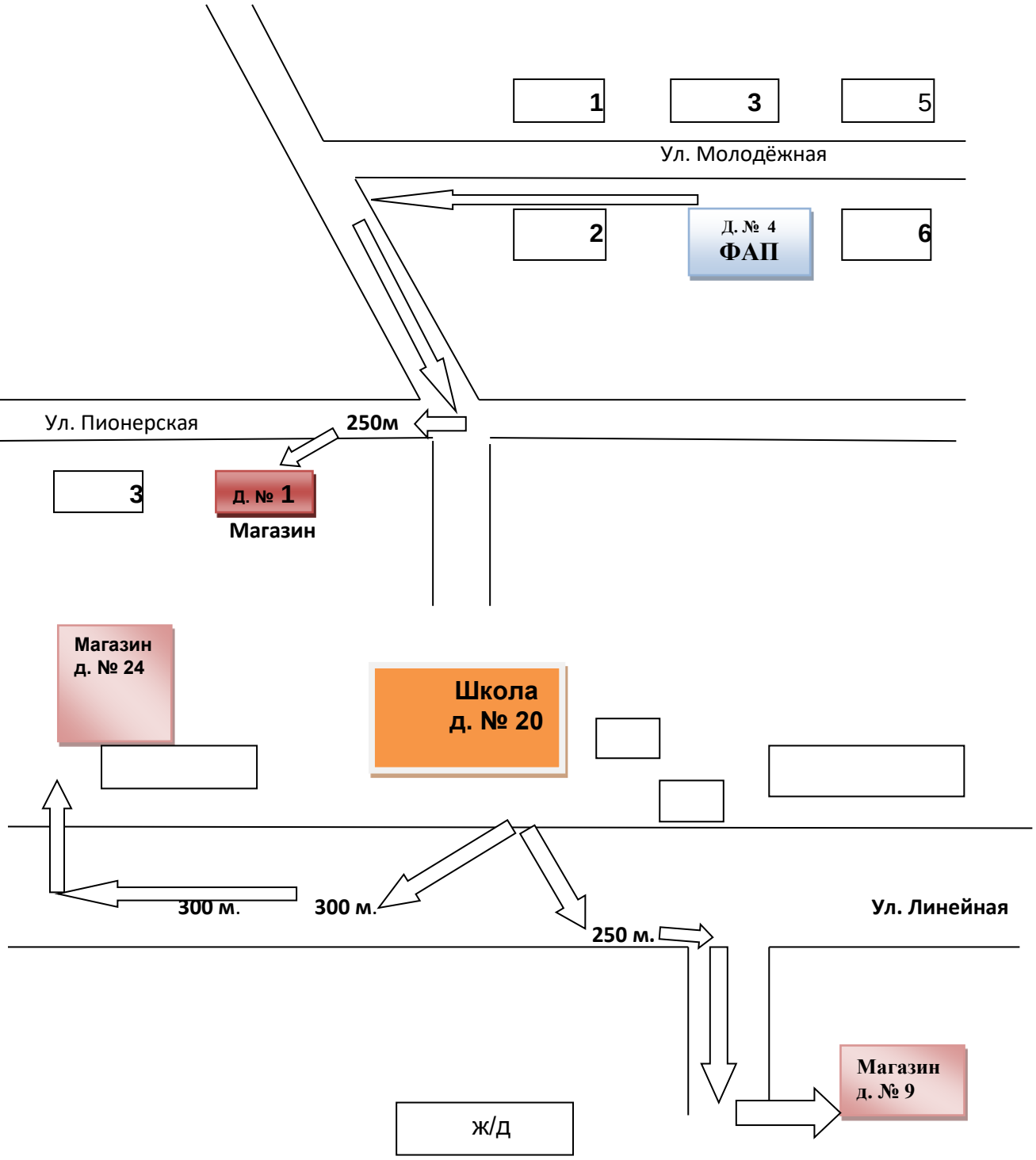

**Схема границ прилегающих территорий к организациям и объектам на территории сельского поселения «Долгокычинское», на прилегающих территориях к которым не допускается розничная продажа алкогольной продукции**

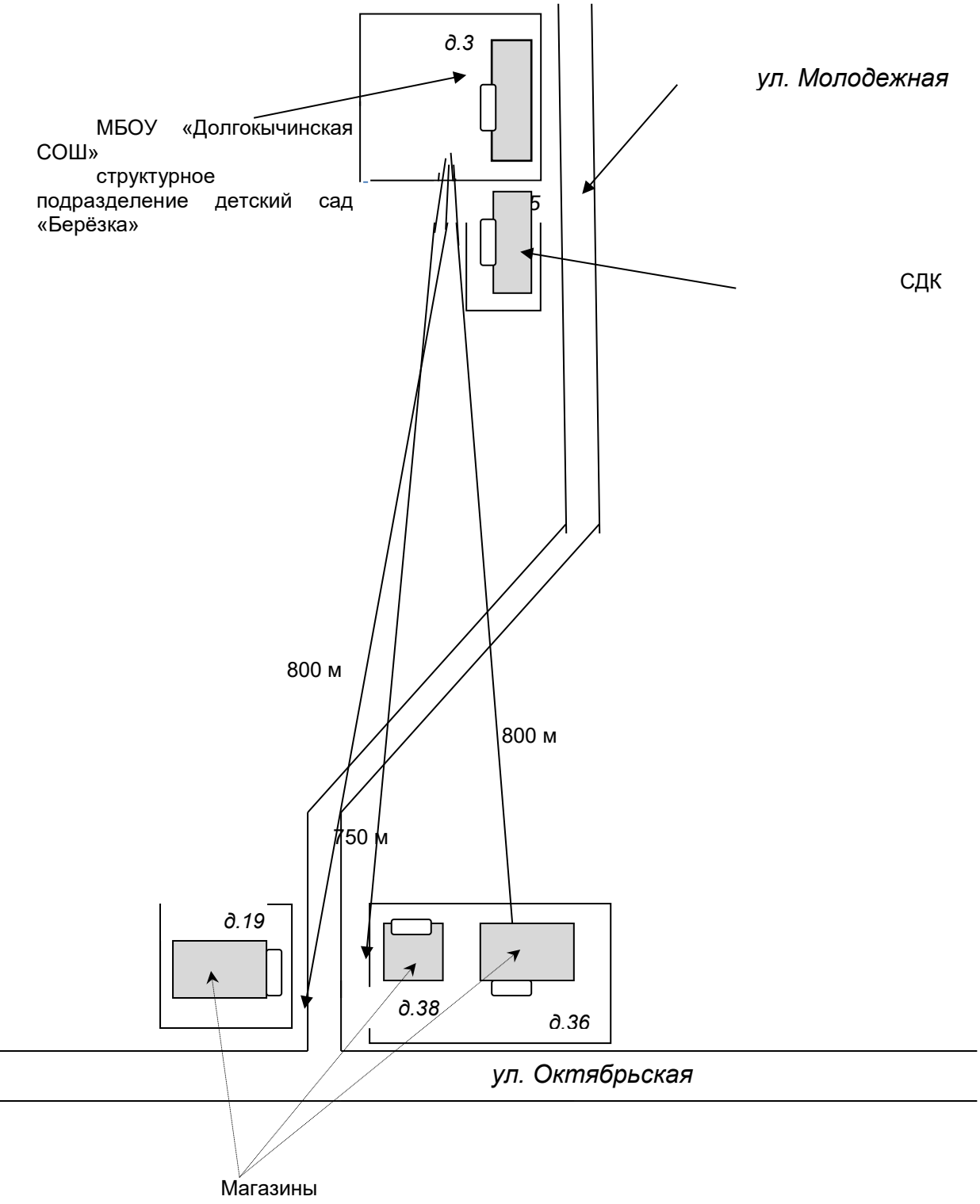

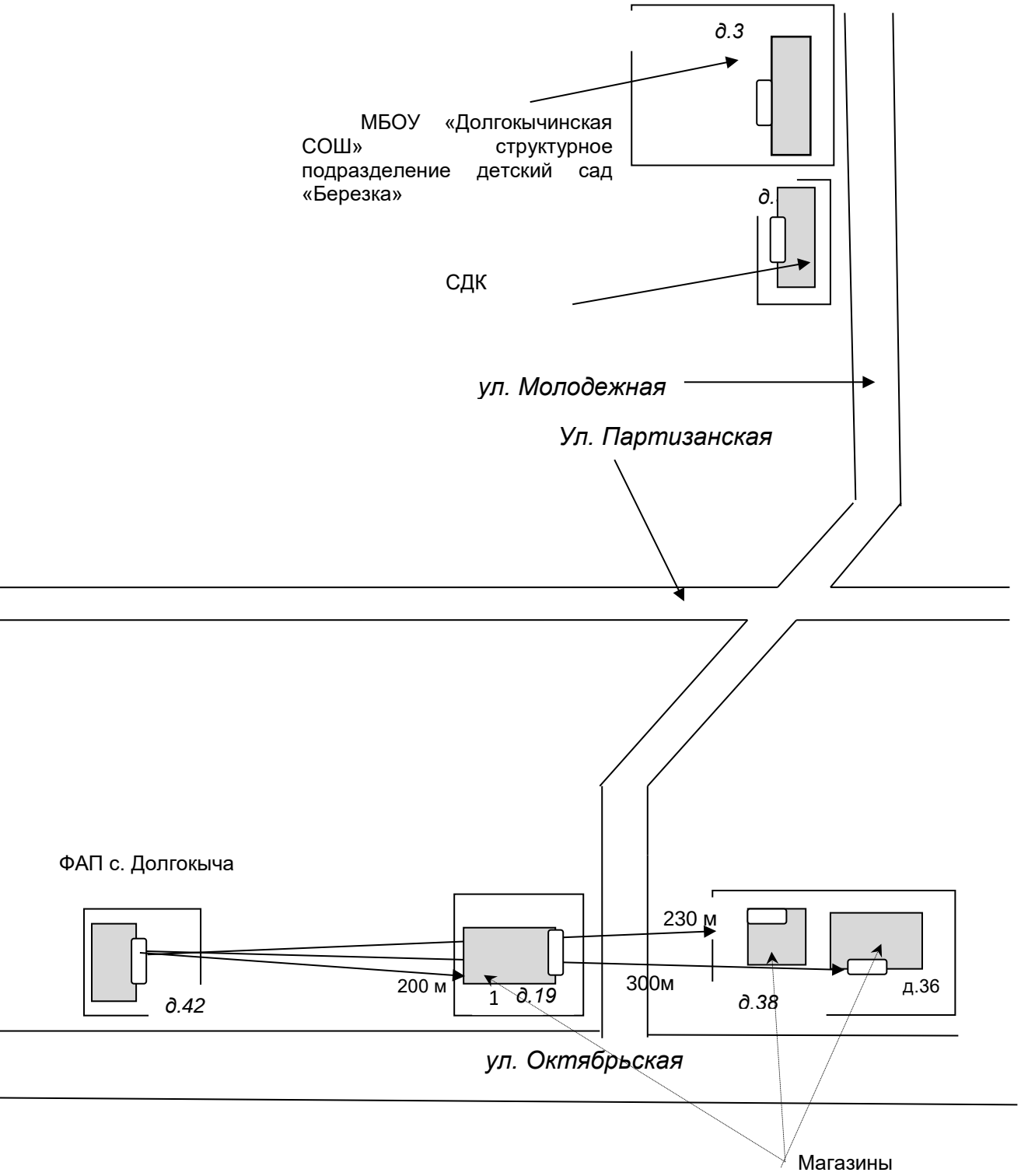
д.3
МБОУ «Долгокычинская СОШ» структурное подразделение детский сад «Березка»
д.
СДК
ул. Молодежная
Ул. Партизанская
ФАП с. Долгокыча
230 м
200 м
1
д.19
300м
д.42
д.38
д.36
ул. Октябрьская
Магазины

**Схема границ прилегающих территорий к организациям и объектам на территории сельского поселения «Хада- Булакское», на прилегающих территориях к которым не допускается розничная продажа алкогольной продукции**

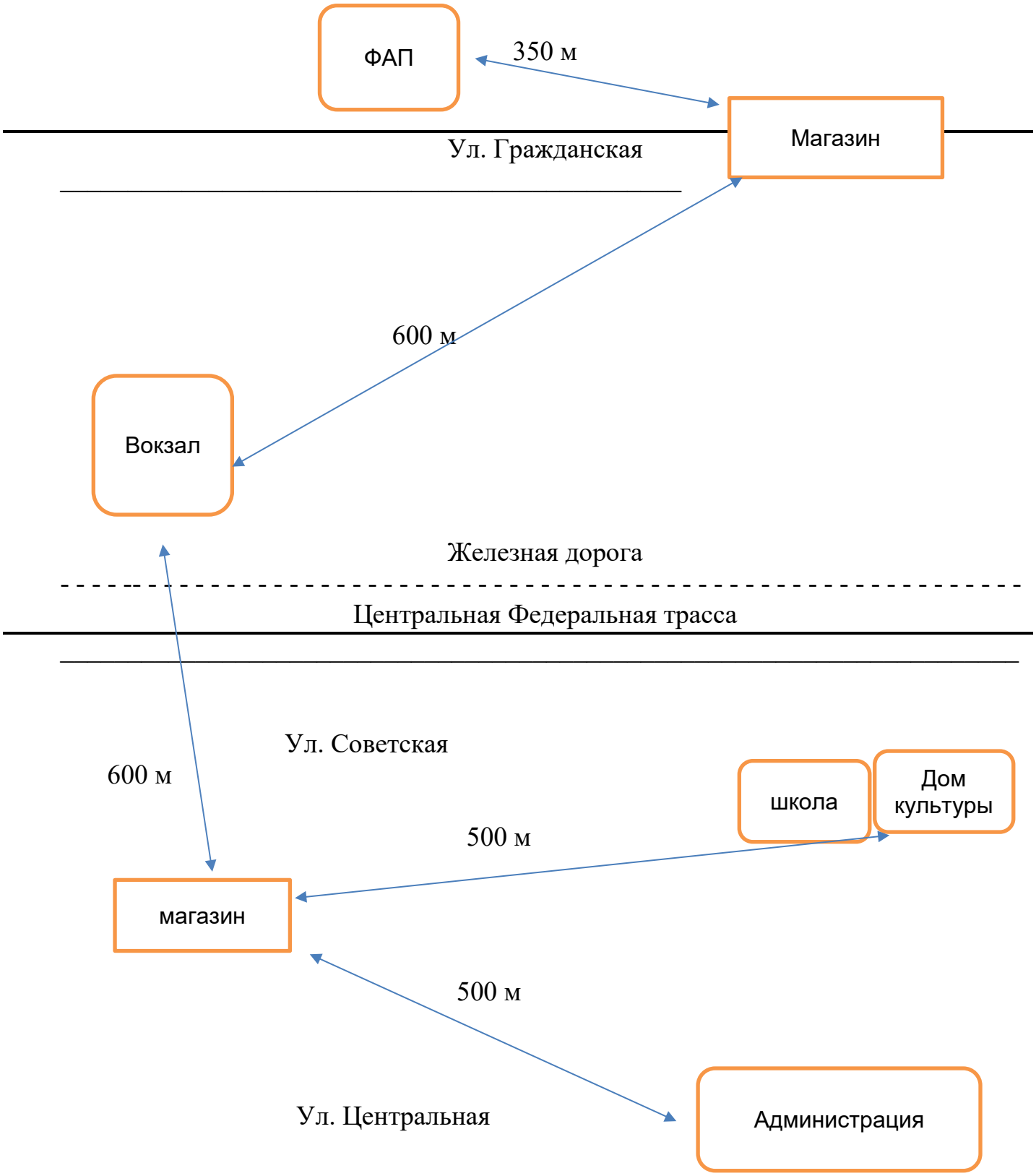

**Схема границ прилегающих территорий к организациям и объектам на территории сельского поселения «Безреченское», на прилегающих территориях к которым не допускается розничная продажа алкогольной продукции**

Схема 1

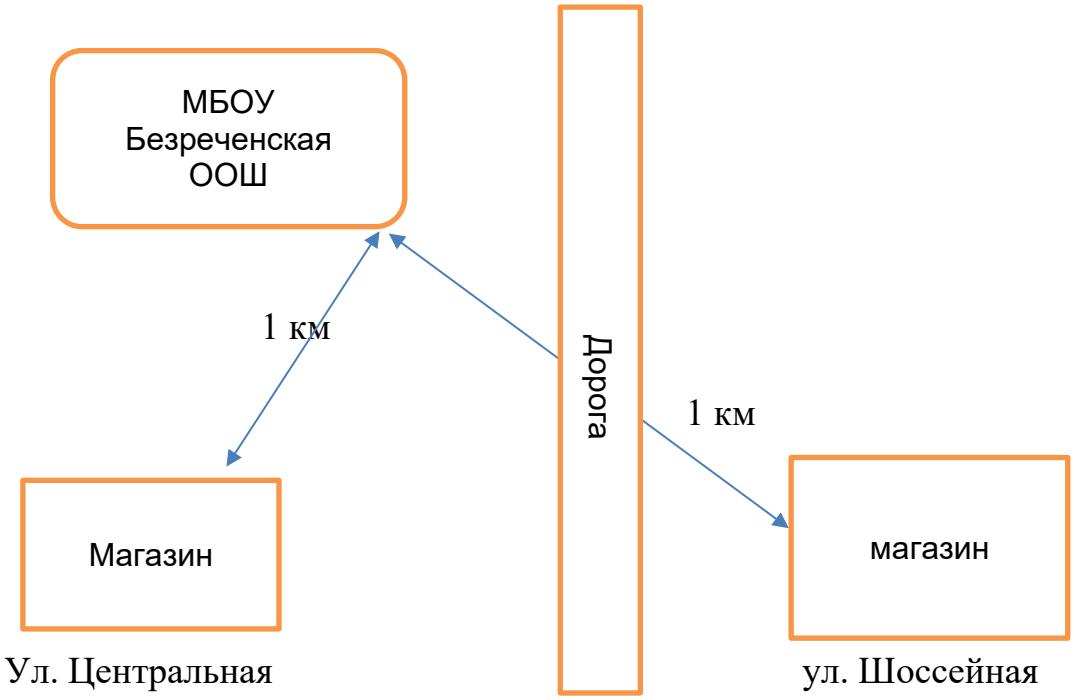


Схема 2

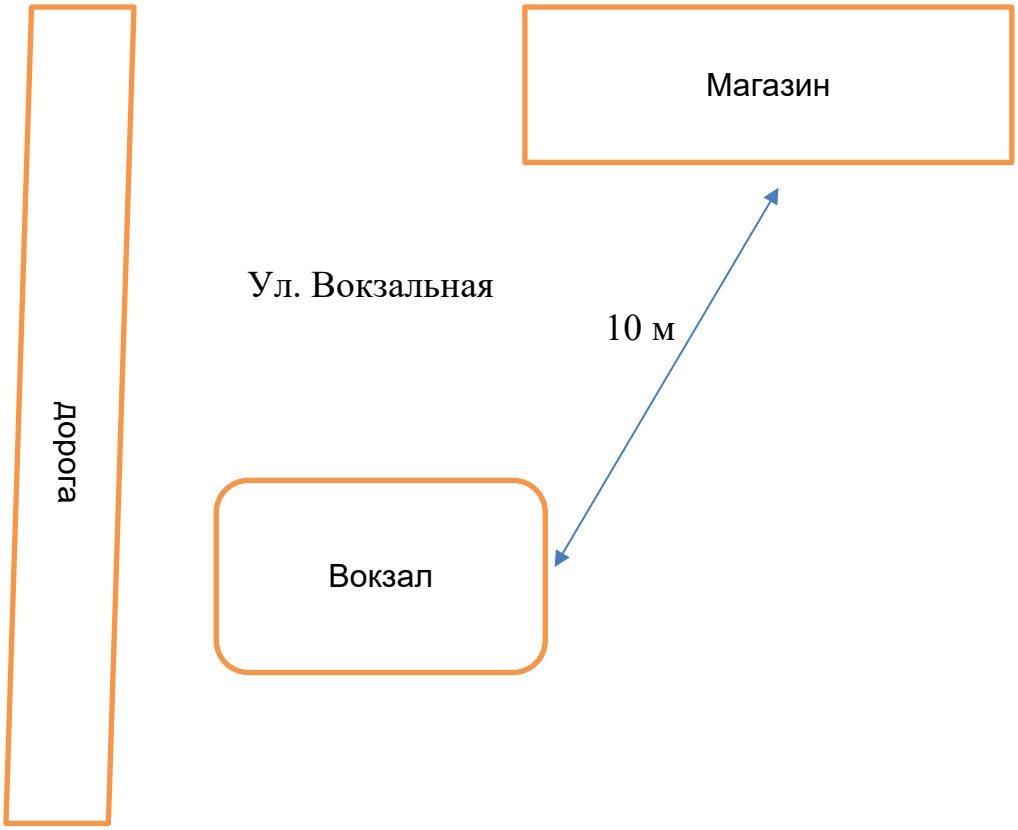

**Схема границ прилегающих территорий к организациям и объектам на территории сельского поселения «Яснинское», на прилегающих территориях к которым не допускается розничная продажа алкогольной продукции**

**Границы прилегающей территории**

**До дет. Сада «Малыш»**

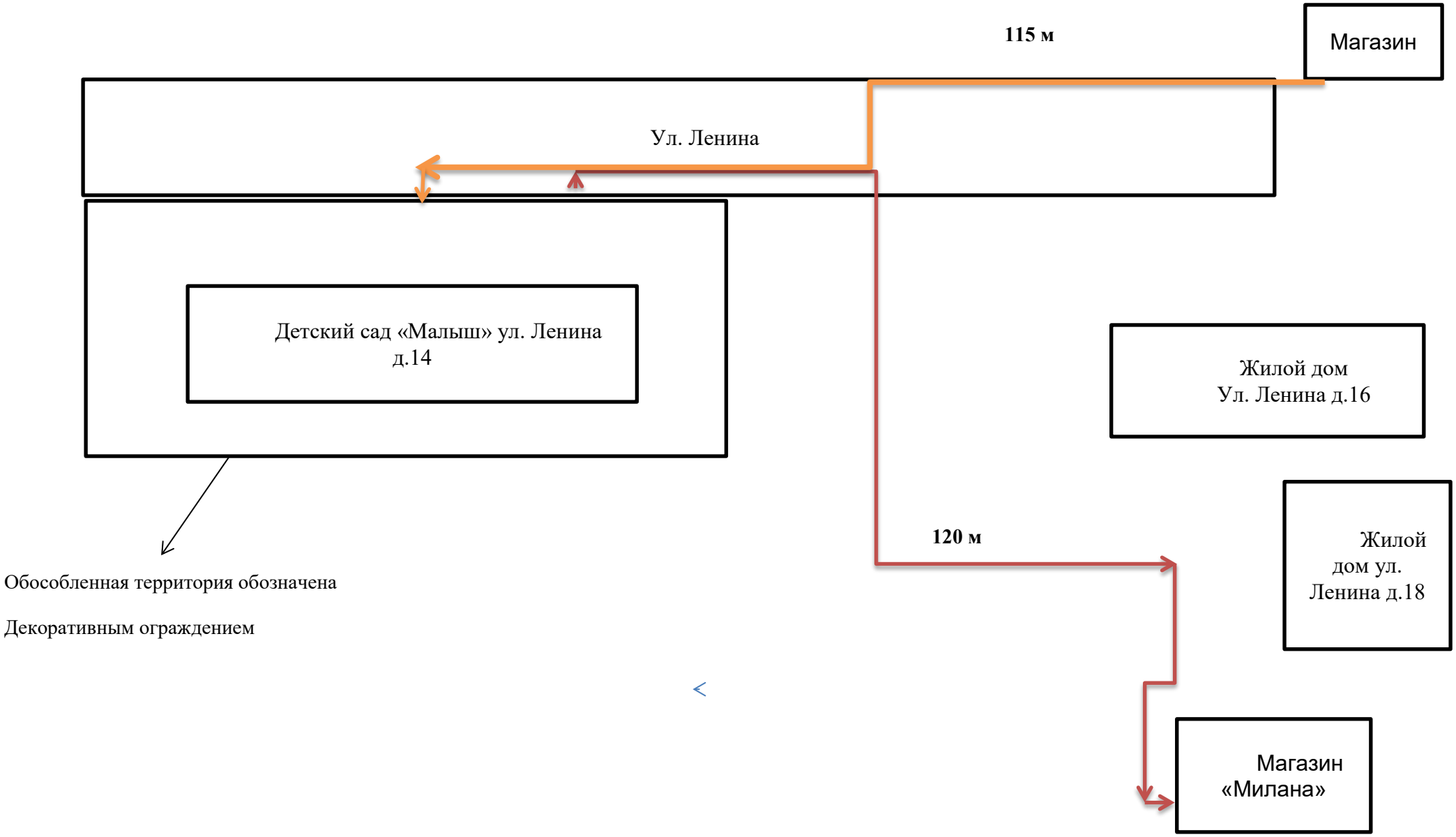


Обособленная территория обозначена

Декоративным ограждением

**Границы прилегающей территории до МБУ «Центр культуры и библиотечного обслуживания» Ул. Ленина д.24**

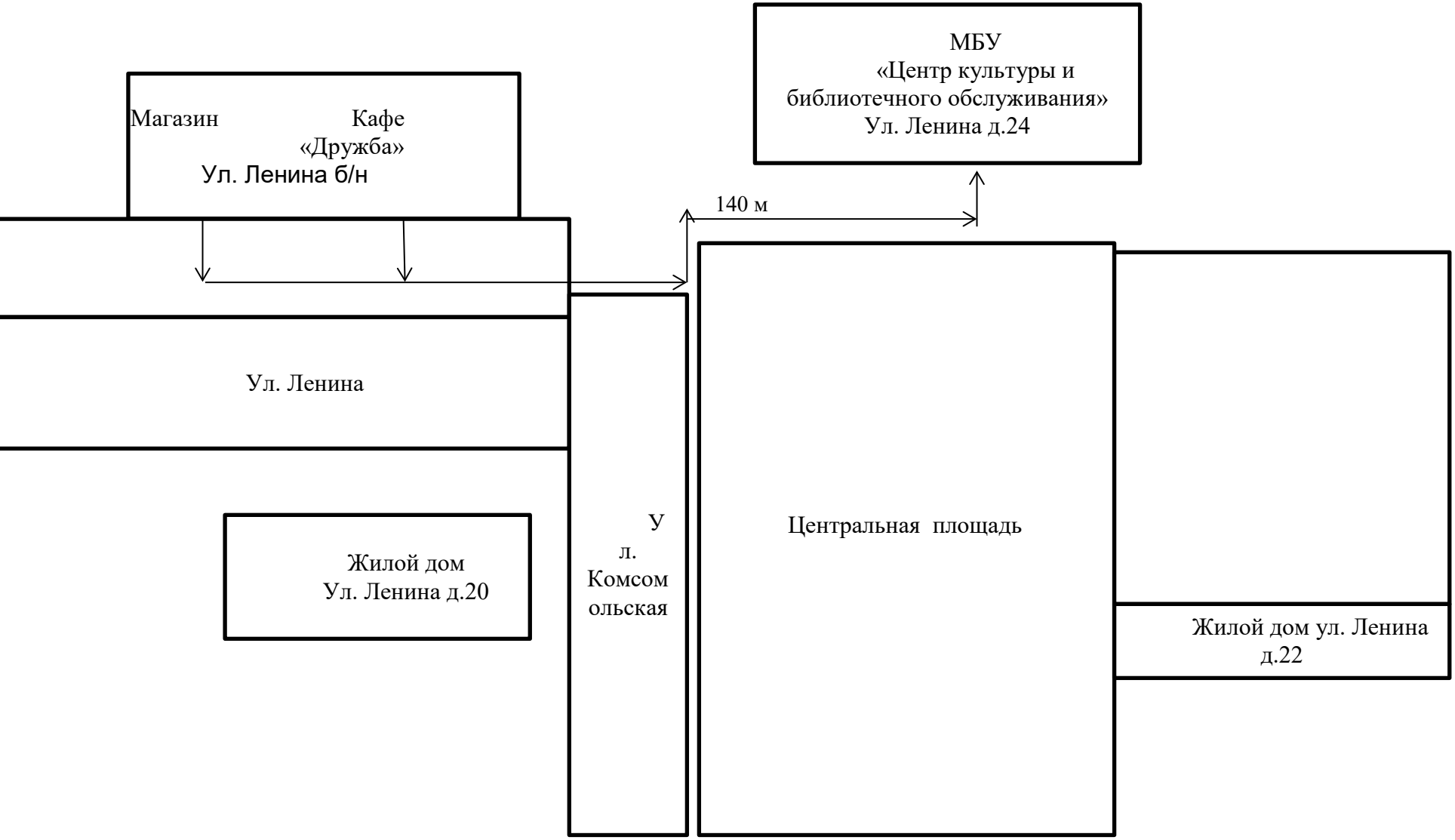

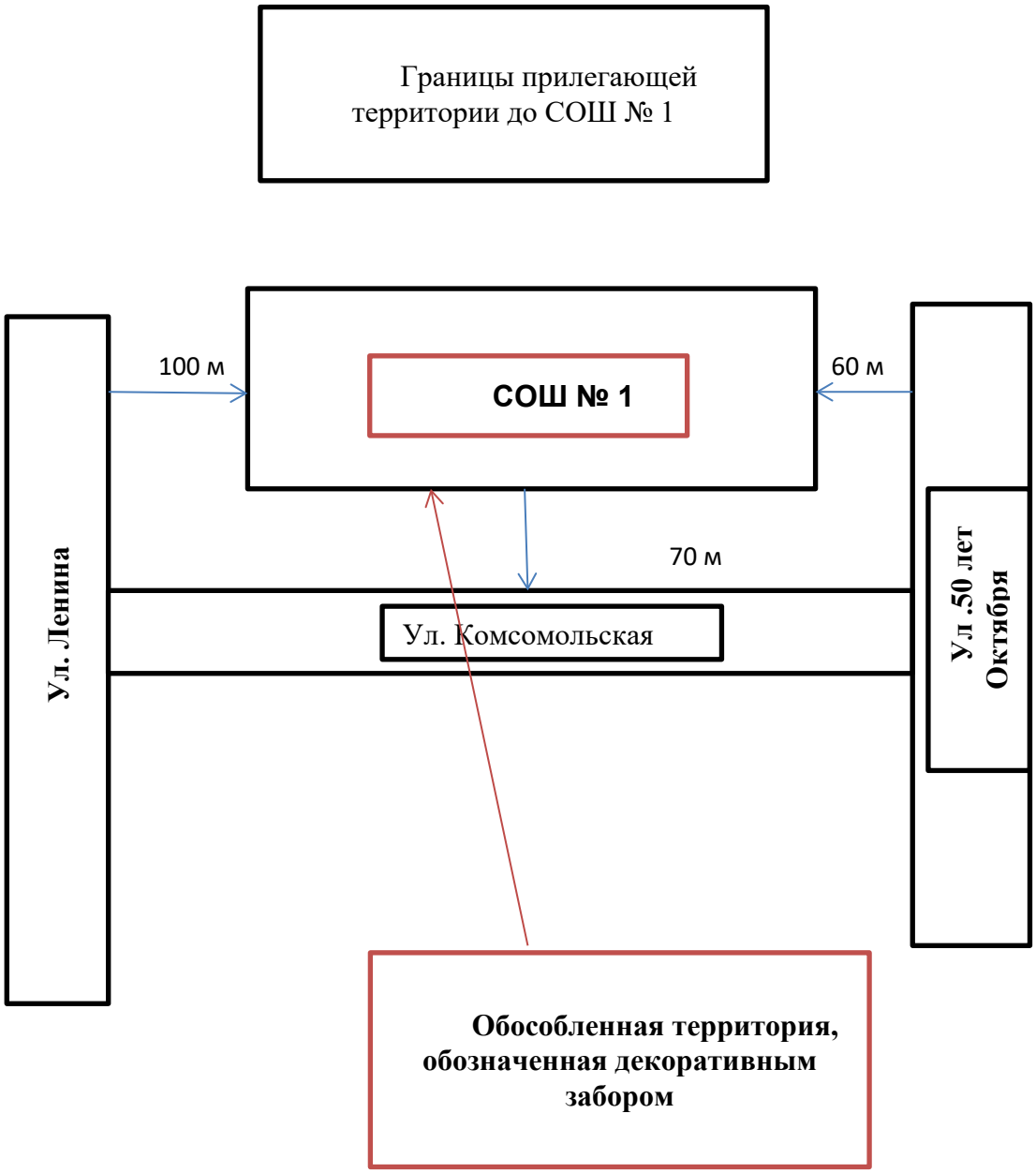
Границы прилегающей территории до СОШ № 1
100 м
СОШ № 1
60 м
Ул. Ленина
70 м
Ул. Комсомольская
Ул .50 лет Октября
Обособленная территория, обозначенная декоративным забором