

**АДМИНИСТРАЦИЯ ПРИАРГУНСКОГО  
МУНИЦИПАЛЬНОГО ОКРУГА ЗАБАЙКАЛЬСКОГО КРАЯ**

**ПОСТАНОВЛЕНИЕ**

29 июля 2022 года

№ 594

пгт. Приаргунск

**Об определении границ территорий, прилегающих к зданиям, строениям, сооружениям, помещениям, на которых не допускается розничная продажа алкогольной продукции и розничная продажа алкогольной продукции при оказании услуг общественного питания, на территории Приаргунского муниципального округа Забайкальского края**

В соответствии с пунктом 8 статьи 16 Федерального закона от 22 ноября 1995 года № 171-ФЗ «О государственном регулировании производства и оборота этилового спирта, алкогольной и спиртосодержащей продукции и об ограничении потребления (распития) алкогольной продукции», Законом Забайкальского края от 26 декабря 2011 года № 616-ЗЗК «Об отдельных вопросах реализации Федерального закона «О государственном регулировании производства и оборота этилового спирта, алкогольной и спиртосодержащей продукции и об ограничении потребления (распития) алкогольной продукции» на территории Забайкальского края», Правилами определения органами местного самоуправления границ прилегающих территорий, на которых не допускается розничная продажа алкогольной продукции и розничная продажа алкогольной продукции при оказании услуг общественного питания, утвержденными постановлением Правительства Российской Федерации от 23 декабря 2020 года № 2220, руководствуясь статьей 37 Устава Приаргунского муниципального округа Забайкальского края, администрация Приаргунского муниципального округа Забайкальского края постановляет:

1. Определить границы территорий, прилегающих к зданиям, строениям, сооружениям, помещениям, на которых не допускается розничная продажа алкогольной продукции и розничная продажа алкогольной продукции при оказании услуг общественного питания на территории Приаргунского муниципального округа Забайкальского края:

1.1. к зданиям, строениям, сооружениям, помещениям, находящимся во владении и (или) пользовании образовательных организаций (за исключением организаций дополнительного образования, организаций дополнительного профессионального образования) – 100 метров.

1.2. к зданиям, строениям, сооружениям, помещениям, находящимся во владении и (или) пользовании организаций, осуществляющих обучение несовершеннолетних – 100 метров.

1.3. к зданиям, строениям, сооружениям, помещениям, находящимся во владении и (или) пользовании юридических лиц независимо от организационно-правовой формы и индивидуальных предпринимателей, осуществляющих в качестве основного (уставного) вида деятельности медицинскую деятельность или осуществляющих медицинскую деятельность наряду с основной (уставной) деятельностью на основании лицензии, выданной в порядке, установленном законодательством Российской Федерации, за исключением видов медицинской деятельности по перечню, утвержденному Правительством Российской Федерации – 100 метров.

1.4. к спортивным сооружениям, которые являются объектами недвижимости и права на которые зарегистрированы в установленном порядке – 100 метров;

1.5. к боевым позициям войск, полигонам, узлам связи, в расположении воинских частей, к специальным технологическим комплексам, к зданиям и сооружениям, предназначенным для управления войсками, к размещению и хранению военной техники, военного имущества и оборудования, испытания вооружения, а также к зданиям и сооружениям производственных и научно-исследовательских организаций Вооруженных Сил Российской Федерации, к другим войскам, воинским формированиям и органам, обеспечивающим оборону и безопасность Российской Федерации – 100 метров;

1.6. к вокзалам, к аэропортам – 100 метров;

1.7. к местам нахождения источников повышенной опасности, определяемым органами государственной власти субъектов Российской Федерации в порядке, установленном Правительством Российской Федерации – 100 метров;

1.8. к зонам рекреационного назначения (в границах территорий, занятых городскими лесами, скверами, парками, городскими садами, прудами, озерами, водохранилищами, пляжами, а также в границах иных территорий, используемых или предназначенных для отдыха, туризма, занятий физической культурой и спортом) – 100 метров;

2. В настоящем постановлении используются следующие понятия:

2.1. «образовательная организация» – организация, определенная в соответствии с Федеральным законом Российской Федерации от 29 декабря 2012 года № 273-ФЗ «Об образовании в Российской Федерации»;

2.2. «организация, осуществляющая обучение несовершеннолетних» – юридическое лицо, индивидуальный предприниматель, осуществляющие на основании лицензии наряду с основной деятельностью образовательную

деятельность в отношении несовершеннолетних в качестве дополнительного вида деятельности»;

2.3. «обособленная территория» – территория, границы которой обозначены ограждением (объектами искусственного происхождения), прилегающая к зданиям, строениям, сооружениям, помещениям, в которых расположены организации и (или) объекты, указанные в пункте 1 настоящего постановления;

2.4. «торговый объект» – торговый объект, осуществляющий или предполагаемый для осуществления розничной продажи алкогольной продукции или розничной продажи алкогольной продукции при оказании услуг общественного питания;

3. Территория, прилегающая к зданиям, строениям, сооружениям, помещениям, в которых расположены организации и (или) объекты, указанные в пункте 1 настоящего постановления (далее – прилегающая территория), включает обособленную территорию (при наличии таковой), а также территорию, определяемую с учетом конкретных особенностей местности и застройки, примыкающую к границам обособленной территории либо непосредственно к зданиям, строениям, сооружениям, помещениям и местам, указанным в пункте 1 настоящего постановления (далее – дополнительная территория).

4. Дополнительная территория определяется:

а) при наличии обособленной территории – от входа для посетителей на обособленную территорию до входа для посетителей в торговый объект;

б) при отсутствии обособленной территории – от входа для посетителей в здания, строения, сооружения, помещения, объекты и места, указанные в пункте 1 настоящего постановления, до входа для посетителей в торговый объект.

5. Определить способ расчета расстояния от зданий, строений, сооружений, помещений, объектов и мест, указанных в пункте 1 настоящего постановления:

5.1. при наличии обособленной территории – по пешеходной зоне от входа для посетителей на обособленную территорию до входа для посетителей в торговый объект;

5.2. при отсутствии обособленной территории – по пешеходной зоне от входа для посетителей в здание, строение, сооружение, помещение, указанных в пункте 1 настоящего постановления, до входа для посетителей в торговый объект.

5.3. размещение организаций, указанных в пункте 1 настоящего решения, и торговых объектов в одном здании, в случае наличия нескольких входов-выходов, через которые можно пройти в указанные помещения, не допускается.

6. Утвердить перечень организаций и объектов, расположенных на территории Приаргунского муниципального округа Забайкальского края, на прилегающих территориях к которым не допускается розничная продажа алкогольной продукции и розничная продажа алкогольной продукции при

оказании услуг общественного питания согласно приложению № 1 к настоящему постановлению.

7. Утвердить схемы границ прилегающих территорий, согласно приложению № 2 к настоящему постановлению.

8. Настоящее постановление вступает в силу после его официального опубликования (обнародования).

9. Настоящее постановление разместить на официальном сайте Приаргунского муниципального округа Забайкальского края в сети «Интернет» <https://priarg.75.ru/>.

10. Настоящее постановление направить в орган исполнительной власти Забайкальского края, осуществляющий лицензирование розничной продажи алкогольной продукции не позднее 1 месяца со дня его принятия.

И.о. главы Приаргунского  
муниципального округа  
Забайкальского края



В.А. Григорьев

Приложение № 1

к постановлению администрации  
Приаргунского муниципального  
округа Забайкальского края  
от 29 июля 2022 года № 579

ПЕРЕЧЕНЬ

организаций и объектов, расположенных на территории Приаргунского муниципального округа Забайкальского края, на прилегающих территориях к которым не допускается розничная продажа алкогольной продукции и розничная продажа алкогольной продукции при оказании услуг общественного питания

№ п/п	Наименование организации (объекта)	Адрес места нахождения организации (объекта)	Ссылка на схему границ прилегающей территории, утвержденную в приложении № 2	Примечание
1	2	3	4	5
<b>1</b>	<b><u>Образовательные организации; организации, осуществляющие обучение несовершеннолетних</u></b>			
1.1	Государственное профессиональное образовательное учреждение «Приаргунский государственный колледж»	Забайкальский край, пгт. Приаргунск, ул. Чернышевского, 1а	Схема № 1	
1.2	Муниципальное бюджетное общеобразовательное учреждение «Приаргунская СОШ»	Забайкальский край, Приаргунский район, пгт. Приаргунск, ул. Губина, 11	Схема № 2	
1.3	МБОУ «Приаргунская СОШ»	Забайкальский край, Приаргунский район, пгт. Приаргунск, ул. Октябрьская, 6	Схема № 3	
1.4	Муниципальное бюджетное дошкольное образовательное учреждение детский сад «Тополек»	Забайкальский край, Приаргунский район, пгт. Приаргунск, ул. Воинов – Интернационалистов, 3	Схема № 4	

1.5	Муниципальное бюджетное дошкольное образовательное учреждение детский сад «Светлячок»	Забайкальский край, Приаргунский район, пгт. Приаргунск, ул. Воинов – Интернационалистов, 1-Б	Схема № 5	
1.6	Муниципальное бюджетное дошкольное образовательное учреждение детский сад «Гураненок»	Забайкальский край, Приаргунский район, пгт. Приаргунск, ул. Строительная, 18а	Схема № 6	
1.7	Муниципальное бюджетное общеобразовательное учреждение «Кличкинская СОШ»	Забайкальский край, Приаргунский район, п. Кличка, ул. Ленина, 18	Схема № 7	
1.8	Муниципальное бюджетное дошкольное образовательное учреждение детский сад «Мальшок»	Забайкальский край, Приаргунский район, п. Кличка, Ул. Школьная, 3	Схема № 8	
1.9	Муниципальное бюджетное общеобразовательное учреждение «Новоцурухайтуйская СОШ»	Забайкальский край, Приаргунский район, с. Новоцурухайтуй, ул. Лазо, 78	Схема № 9	
1.10	Муниципальное бюджетное дошкольное образовательное учреждение детский сад «Тополек»	Забайкальский край, Приаргунский район, с. Новоцурухайтуй, ул. Лазо, 6а	Схема № 10	
1.11	ГУСО ПКЦСОН "Солнышко"	Забайкальский край, Приаргунский район, с. Новоцурухайтуй, ул. Лазо, 64	Схема № 10	
1.12	Муниципальное бюджетное общеобразовательное учреждение «Уланская ООШ»	Забайкальский край, Приаргунский район, с. Улан, ул. Горная, 19	Схема № 11	
1.13	Муниципальное бюджетное общеобразовательное учреждение «Быркинская СОШ»	Забайкальский край, Приаргунский район, с. Бырка, ул. 2-ая Нагорная, 1	Схема № 12	
1.14	Муниципальное бюджетное общеобразовательное учреждение Селиндинская НОШ	Забайкальский край, Приаргунский район, с. Селинда, ул. Школьная, 1	Схема № 13	
1.15	Муниципальное бюджетное общеобразовательное учреждение «Пограничнинская СОШ»	Забайкальский край, Приаргунский район, п. Пограничный, ул. Школьная, 8	Схема № 14	
1.16	Муниципальное бюджетное дошкольное образовательное учреждение детский сад	Забайкальский край, Приаргунский район, п. Пограничный, ул. Школьная, 10	Схема № 14	

	«Колосок» п. Пограничный			
1.17	Муниципальное бюджетное общеобразовательное учреждение «Талман – Борзинская ООШ»	Забайкальский край, Приаргунский район, с. Талман – Борзя, ул. Юбилейная, 22	Схема № 15	
1.18	Муниципальное бюджетное общеобразовательное учреждение Норинская НОШ (структурное подразделение МБОУ Пограничининской СОШ)	Забайкальский край, Приаргунский район, с. Норинск, ул. Школьная, 8	Схема № 16	
1.19	Муниципальное бюджетное общеобразовательное учреждение «Дуройская СОШ»	Забайкальский край, Приаргунский район, с. Дурой, ул. Набережная, 31	Схема № 17	
1.20	Муниципальное бюджетное дошкольное образовательное учреждение детский сад «Колосок» с. Дурой	Забайкальский край, Приаргунский район, с. Дурой, ул. Баженова, 29	Схема № 17	
1.21	Муниципальное бюджетное общеобразовательное учреждение «Староцурухайтуйская СОШ» имени Н.К. Пешкова	Забайкальский край, Приаргунский район, с. Староцурухайтуй, ул. Партизан Шестаковых, 4а	Схема № 18	
1.22	Муниципальное бюджетное дошкольное образовательное учреждение детский сад «Теремок» с. Староцурухайтуй	Забайкальский край, Приаргунский район, с. Староцурухайтуй, пер. Саманный, 4	Схема № 19	
1.23	Муниципальное бюджетное общеобразовательное учреждение «Молодежнинская СОШ»	Забайкальский край, Приаргунский район, п. Молодежный, ул. Молодежная, 25	Схема № 20	
1.24	Муниципальное бюджетное дошкольное образовательное учреждение детский сад «Колосок» п. Молодежный	Забайкальский край, Приаргунский район, п. Молодежный, ул. Садовая, 8	Схема № 21	
1.25	Муниципальное бюджетное общеобразовательное учреждение «Досатуйская СОШ»	Забайкальский край, Приаргунский район, п. Досатуй, ул. Юбилейная, 1, Забайкальский край, Приаргунский район, п. Досатуй, ул. Юбилейная, 2А (спортивный зал, библиотека)	Схема № 22	
1.26	Муниципальное бюджетное дошкольное	Забайкальский край, Приаргунский район, п.	Схема № 22	

	образовательное учреждение детский сад «Сказка» п. Досатуй	Досатуй, ул. Ленина 17А		
1.27	Муниципальное бюджетное общеобразовательное учреждение «Погадаевская СОШ»	Забайкальский край, Приаргунский район, п. Погадаево, ул. Школьная, 16	Схема № 23	
1.28	Муниципальное бюджетное дошкольное образовательное учреждение детский сад с. Погадаево	Забайкальский край, Приаргунский район, п. Погадаево ул. Школьная, 21	Схема № 23	
1.29	Муниципальное бюджетное общеобразовательное учреждение «Урулюнгуйская СОШ им. Г.Н.Аксенова»	Забайкальский край, Приаргунский район, с. Урулюнгуй, ул. Аксенова, 28	Схема № 24	
1.30	Муниципальное бюджетное дошкольное образовательное учреждение детский сад «Ромашка» с. Урулюнгуй	Забайкальский край, с. Урулюнгуй, ул. Молодежная, 19/1	Схема № 25	
1.31	Муниципальное бюджетное общеобразовательное учреждение «Зоргольская СОШ им. Героя Советского Союза Н.П. Губина с кадетскими классами»	Забайкальский край, Приаргунский район, с. Зоргол, ул. Школьная, 9 Забайкальский край, Приаргунский район, с. Зоргол, ул. Школьная, 10 Забайкальский край, Приаргунский район, с. Зоргол, ул. Школьная, 1а	Схема № 26	
1.32	Муниципальное бюджетное дошкольное образовательное учреждение детский сад «Улыбка» с. Зоргол	Забайкальский край, Приаргунский район, с. Зоргол, ул. Пешкова, 13	Схема № 26	
1.33	Муниципальное бюджетное общеобразовательное учреждение «Усть – Тасуркайская ООШ»	Забайкальский край, Приаргунский район, с. Усть – Тасуркай, ул. Центральная, 80	Схема № 27	
1.34	Муниципальное бюджетное общеобразовательное учреждение Новоивановская ООШ	Забайкальский край Приаргунский район с. Новоивановка, ул. Школьная, 5	Схема № 28	
1.35	Муниципальное бюджетное учреждение дополнительного образования «Приаргунская детская школа искусств»	Забайкальский край, Приаргунский район, пгт. Приаргунск, ул. Ленина, д. 14	Схема № 29	
<b>2</b>	<b>Организации, осуществляющие медицинскую деятельность</b>			



2.1	ГУЗ «Приаргунская ЦРБ»	Забайкальский край, Приаргунский район, пгт. Приаргунск, ул. Комсомольская, 2а	Схема № 30	
2.2	ГУЗ «Забайкальское краевое бюро судебно-медицинской экспертизы»	Забайкальский край, Приаргунский район, пгт. Приаргунск, ул. Комсомольская, 2а	Схема № 30	
2.3	ГУЗ «Приаргунская ЦРБ»	Забайкальский край, Приаргунский район, пгт. Приаргунск, ул. Октябрьская, 10	Схема № 31	
2.4	ПАО «Территориальная генерирующая компания № 14» Приаргунская ТЭЦ	Забайкальский край, Приаргунский район, пгт. Приаргунск, ул. Губина, 2а	Схема № 32	
2.5	Врачебная амбулатория, п.Кличка	Забайкальский край, Приаргунский район, п. Кличка, ул. Нагорная, 20	Схема № 33	
2.6	Фельдшерско-акушерский пункт	Забайкальский край, Приаргунский район, с. Новоцурухайтуй, ул. Лазо, 78, кв. 1	Схема № 9	
2.7	Фельдшерско-акушерский пункт	Забайкальский край, Приаргунский район, с. Улан, ул. Горная, 19	Схема № 11	
2.8	Фельдшерско-акушерский пункт	Забайкальский край, Приаргунский район, с. Селинда, ул. Школьная, 1	Схема № 13	
2.9	Фельдшерско-акушерский пункт	Забайкальский край, Приаргунский район, с. Бырка, ул. Больничная, 5 Юридический адрес: Забайкальский край, Приаргунский район, с. Бырка, ул. Больничная, 1	Схема № 34	
2.10	Фельдшерско-акушерский пункт	Забайкальский край, Приаргунский район, п. Пограничный, ул. Советская, 2а	Схема № 14	
2.11	Фельдшерско-акушерский пункт	Забайкальский край, Приаргунский район, с. Талман-Борзя, ул. Юбилейная, 17	Схема № 15	
2.12	Фельдшерско-акушерский пункт	Забайкальский край, Приаргунский район, с. Норинск, ул. Школьная, 8	Схема № 16	
2.13	Фельдшерско-акушерский пункт	Забайкальский край, Приаргунский район, с. Дурой, ул. Баженова, 34а	Схема № 17	
2.14	Фельдшерско-акушерский пункт	Забайкальский край, Приаргунский район, с. Староцурухайтуй, пер. Саманный 3	Схема № 19	
2.15	Фельдшерско-акушерский пункт	Забайкальский край, Приаргунский район, п. Молодежный, ул. Садовая, 8	Схема № 21	

2.16	Фельдшерско-акушерский пункт	Забайкальский край, Приаргунский район, п. Досатуй, ул. Советская, 14а	Схема № 35	
2.17	Фельдшерско-акушерский пункт	Забайкальский край, Приаргунский район, с. Погадаево ул. Школьная, 19 пом. 1	Схема № 23	
2.18	Фельдшерско-акушерский пункт	Забайкальский край, Приаргунский район, с. Урулунгуй, ул. Аксенова, 20	Схема № 24	
2.19	Фельдшерско-акушерский пункт	Забайкальский край, Приаргунский район, с. Зоргол, ул. Пешкова, 12	Схема № 26	
2.20	Фельдшерско-акушерский пункт	Забайкальский край Приаргунский район с Новоивановка, ул. Школьная, 1	Схема № 28	
2.21	Фельдшерско-акушерский пункт	Забайкальский край, Приаргунский район, с. Усть – Тасуркай, ул. Школьная, 15	Схема № 36	
2.22	Фельдшерско-акушерский пункт	Забайкальский край, Приаргунский район, с. Верх – Тасуркай, ул. Шапошникова, 19 Юридический адрес: Забайкальский край, Приаргунский район, с. Верх – Тасуркай, ул. Шапошникова, 11	Схема № 37	
2.23	ГУЗ «Приаргунская ЦРБ»	Забайкальский край, Приаргунский район, пгт. Приаргунск, ул. Октябрьская, 10А	Схема № 31	
2.24	ГУЗ «Приаргунская ЦРБ»	Забайкальский край, Приаргунский район, пгт. Приаргунск, ул. Губина, 11	Схема № 2	
2.25	ГУСО ПКЦСОН "Солнышко"	Забайкальский край, Приаргунский район, с. Новоцурухайтуй, ул. Лазо, 64	Схема № 10	
<b>3</b>	<b><u>Спортивные сооружения</u></b>			
3.1	Стадион	Забайкальский край, Приаргунский район, пгт. Приаргунск, ул. Садовая	Схема № 38	
3.2	МБУДО «Детская юношеская спортивная школа детей и взрослых», спортивная площадка с покрытием	Забайкальский край, Приаргунский район, пгт. Приаргунск, ул. Декабристов, 7	Схема № 39	
3.3	МБУДО «Детская юношеская спортивная школа детей и взрослых», хоккейная коробка	Забайкальский край, Приаргунский район, пгт. Приаргунск, мкр. 1, 24	Схема № 40	
3.4	Футбольное поле (парк), воркаут	Забайкальский край, Приаргунский район,	Схема № 41	

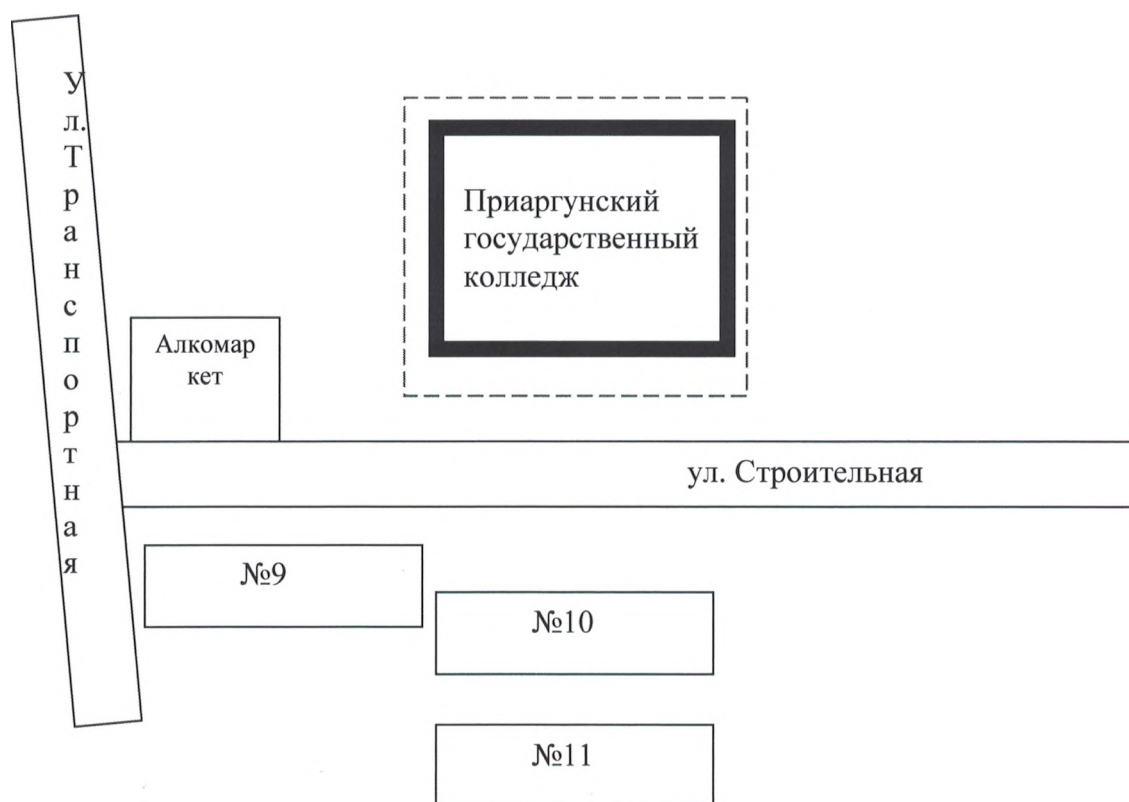
	площадка	пгт. Приаргунск, ул. Губина		
<b>4</b>	<b><u>Объекты военного назначения</u></b>			
4.1	ФГКУ ПУ ФСБ России по Забайкальскому краю Служба в пгт. Приаргунск	Забайкальский край, Приаргунский район, пгт. Приаргунск, ул. Транспортная 4	Схема № 42	
<b>5</b>	<b><u>Вокзалы и аэропорты</u></b>			
5.1	Ж.д вокзал	Забайкальский край, Приаргунский район, пгт. Приаргунск, ул. Вокзальная, 1	Схема № 43	
5.2	Ж.д вокзал	Забайкальский край, Приаргунский район, п. Досатуй, ул. Привокзальная 10	Схема № 44	
5.3	Железнодорожный вокзал	Забайкальский край, участок обслуживания железнодорожного вокзала Борзя на станции Приаргунск Забайкальский край, район Приаргунский, ст. Приаргунск, пгт. Приаргунск, лит. А	Схема № 45	
5.4	Железнодорожный вокзал	Забайкальский край, Приаргунский район, пгт. Приаргунск, ул. Воинов Интернационалистов, д. 1	Схема № 45	
<b>6</b>	<b><u>Объекты – источники повышенной опасности</u></b>			
6.1	ОАО «Гарсонуйский рудник»	Забайкальский край, Приаргунский район, пгт. Кличка, рудник «Гарсонуй»	Схема № 46	

ПРИЛОЖЕНИЕ № 2  
к постановлению администрации  
Приаргунского  
муниципального округа  
Забайкальского края  
от июля 2022 года №




**СХЕМЫ**  
**границ прилегающих территорий, на которых не допускается**  
**розничная продажа алкогольной продукции и розничная продажа**  
**алкогольной продукции при оказании услуг общественного питания, на**  
**территории Приаргунского муниципального округа**  
**Забайкальского края**

**СХЕМА № 1**  
**границ прилегающих территорий**

Наименование организации, объекта	Место нахождения организации, объекта
Государственное профессиональное образовательное учреждение «Приаргунский государственный колледж»	Забайкальский край, пгт. Приаргунск, ул. Чернышевского, 1а

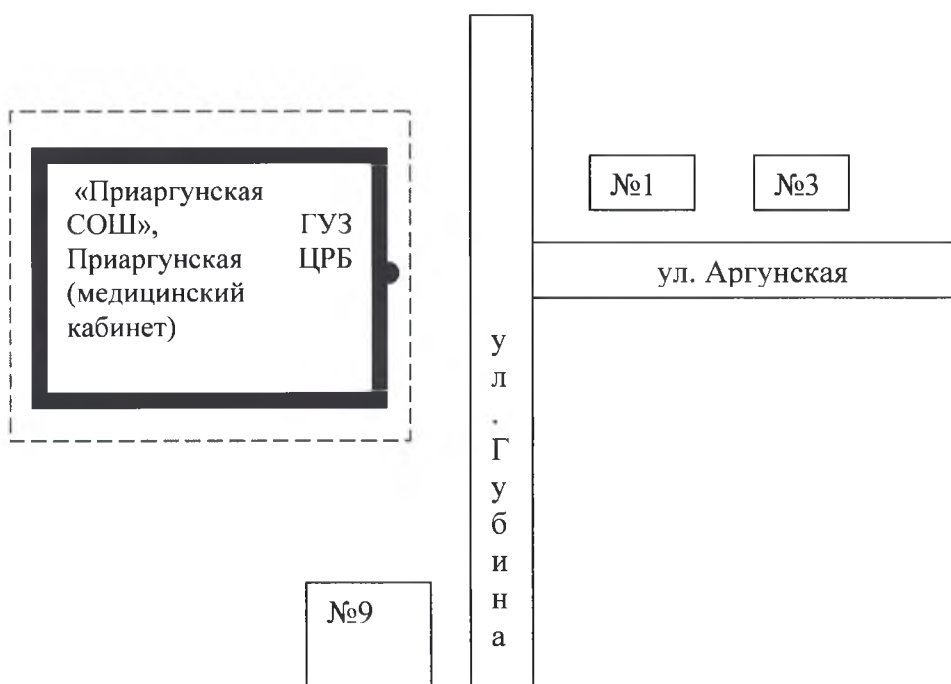


Условные обозначения:

-  - граница прилегающей территории;
-  - основной вход на прилегающую территорию;
-  - организация на прилегающей территории, которой не допускается розничная продажа алкогольной продукции.

**СХЕМА № 2**  
**границ прилегающих территорий**

Наименование организации, объекта	Место нахождения организации, объекта
Муниципальное бюджетное общеобразовательное учреждение «Приаргунская СОШ»	Забайкальский край, пгт. Приаргунск, ул. Губина, 11
ГУЗ «Приаргунская ЦРБ» (медицинский кабинет)	Забайкальский край, пгт. Приаргунск, ул. Губина, 11

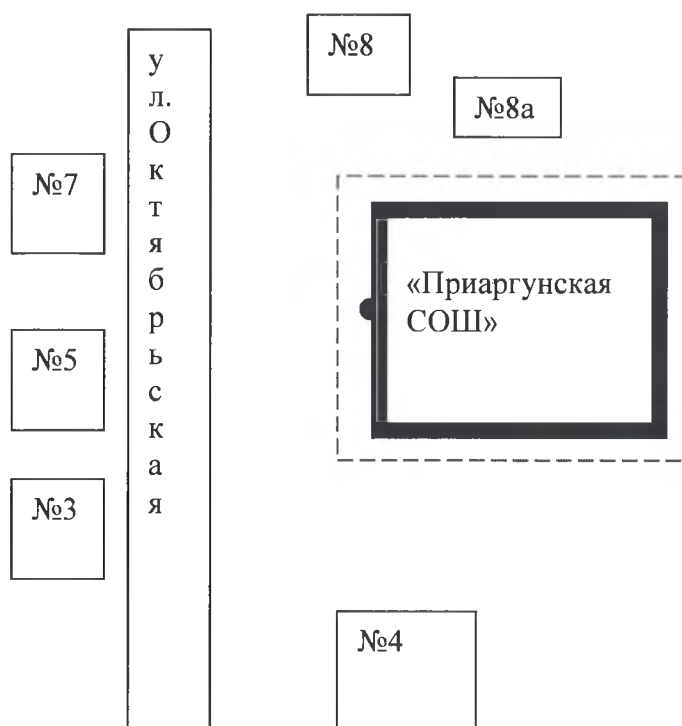


Условные обозначения:




- граница прилегающей территории;
- основной вход на прилегающую территорию;
- организация на прилегающей территории, которой не допускается розничная продажа алкогольной продукции.

**СХЕМА № 3**  
**границ прилегающих территорий**

Наименование организации, объекта	Место нахождения организации, объекта
МБОУ «Приаргунская СОШ»	Забайкальский край, пгт. Приаргунск, ул. Октябрьская, 6

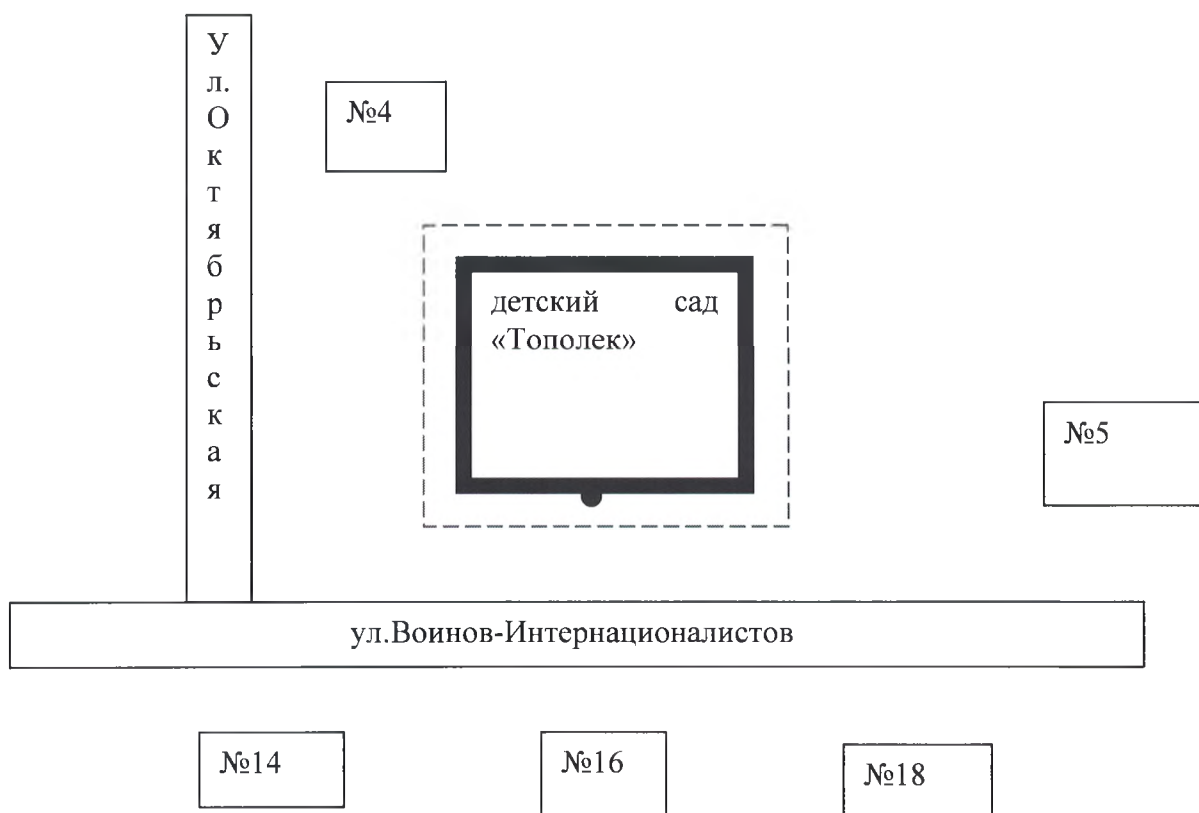


Условные обозначения:

-  - граница прилегающей территории;
-  - основной вход на прилегающую территорию;
-  - организация на прилегающей территории, которой не допускается розничная продажа алкогольной продукции.

## СХЕМА № 4 границ прилегающих территорий

Наименование организации, объекта	Место нахождения организации, объекта
Муниципальное бюджетное дошкольное образовательное учреждение детский сад «Тополек»	Забайкальский край, пгт. Приаргунск, ул. Воинов – Интернационалистов, 3



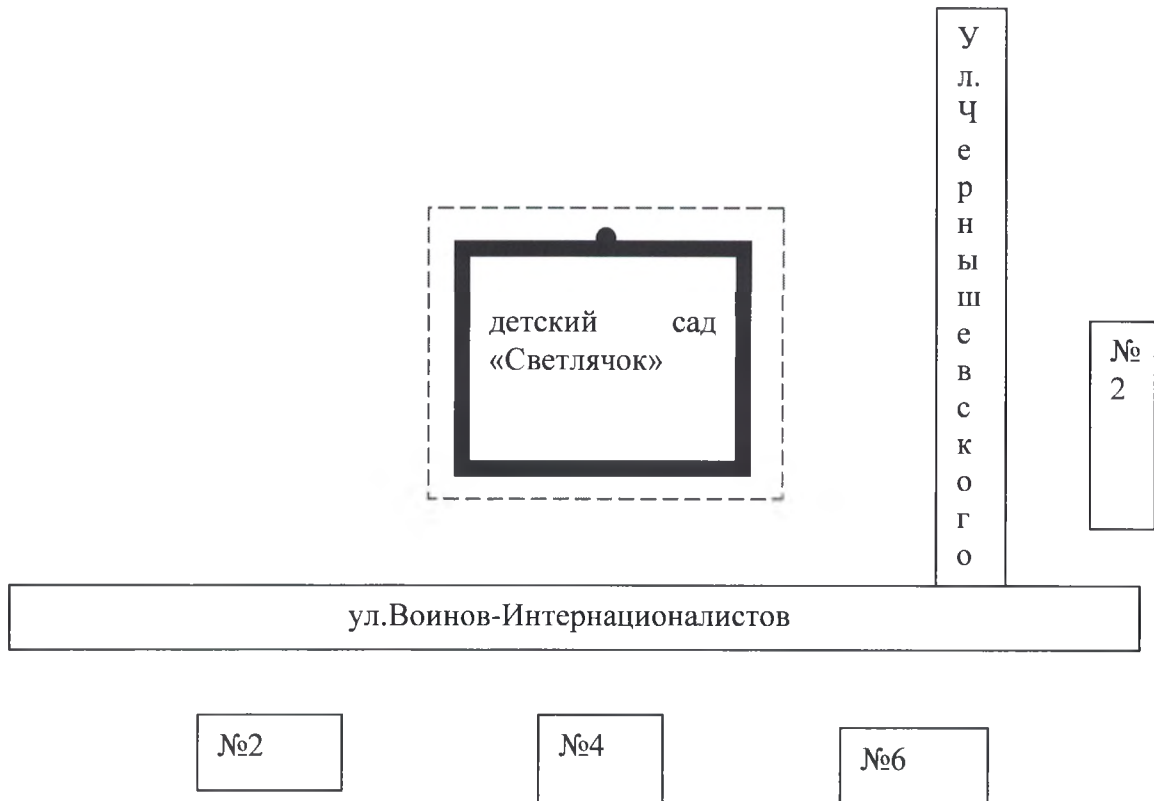
Условные обозначения:

- граница прилегающей территории;
- основной вход на прилегающую территорию;
- - организация на прилегающей территории, которой не допускается розничная продажа алкогольной продукции.






**СХЕМА № 5**  
**границ прилегающих территорий**

Наименование организации, объекта	Место нахождения организации, объекта
Муниципальное бюджетное дошкольное образовательное учреждение детский сад «Светлячок»	Забайкальский край, пгт. Приаргунск, ул. Воинов – Интернационалистов, 1-Б

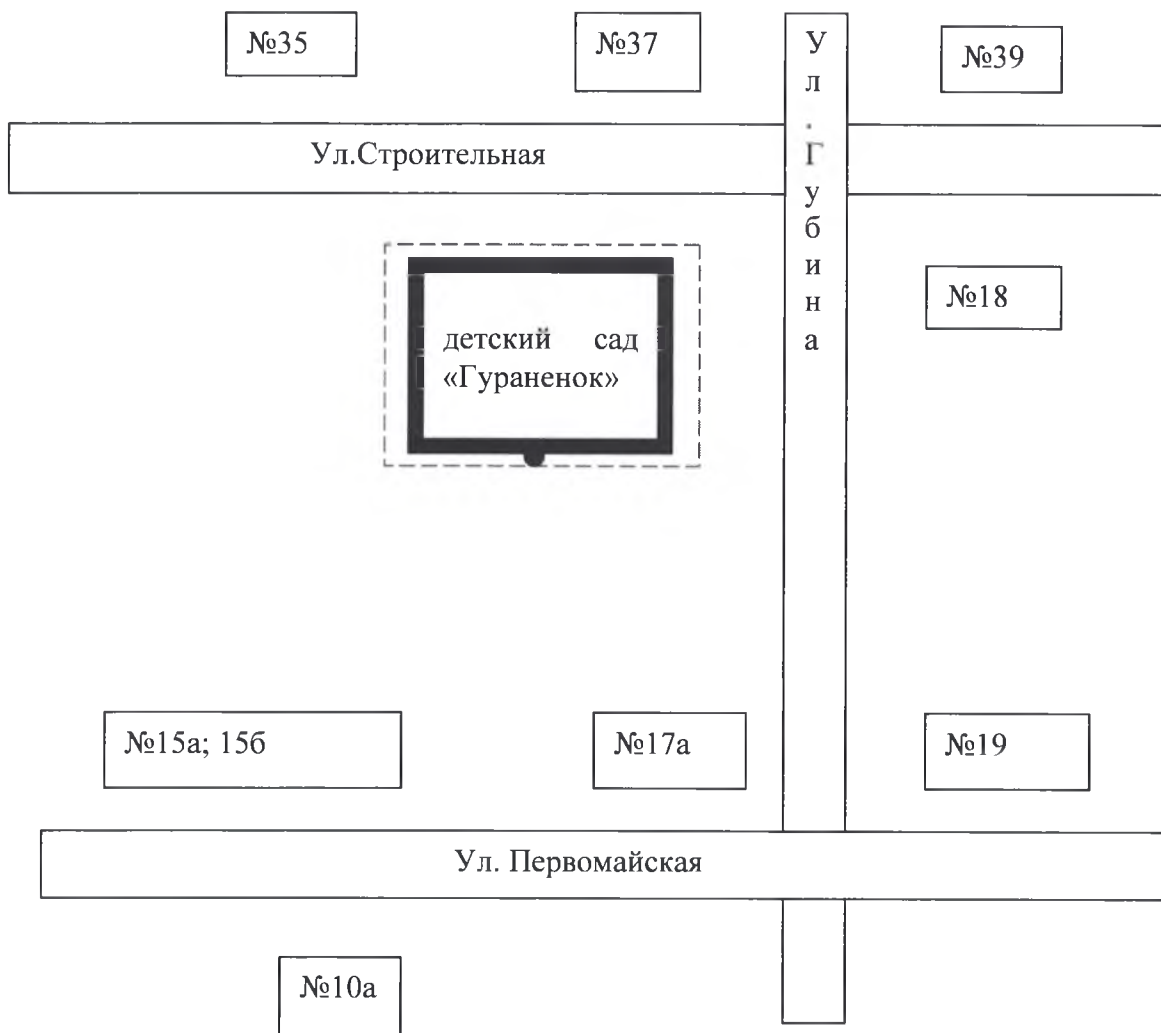


Условные обозначения:

-  - граница прилегающей территории;
-  - основной вход на прилегающую территорию;
-  - организация на прилегающей территории, которой не допускается розничная продажа алкогольной продукции.

**СХЕМА № 6**  
**границ прилегающих территорий**

Наименование организации, объекта	Место нахождения организации, объекта
Муниципальное бюджетное дошкольное образовательное учреждение детский сад «Гураненок»	Забайкальский край, пгт. Приаргунск, ул. Строительная, 18а



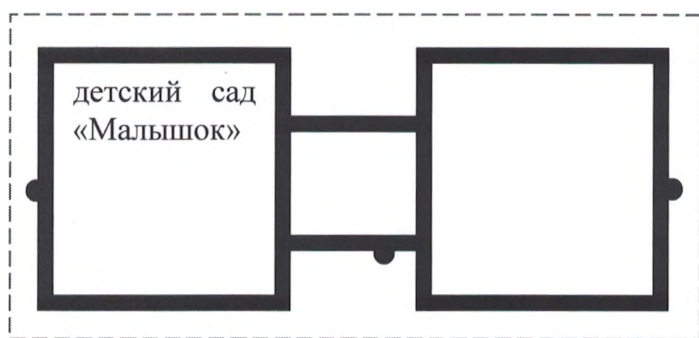
Условные обозначения:

- граница прилегающей территории;
- основной вход на прилегающую территорию;
- организация на прилегающей территории, которой не допускается розничная продажа алкогольной продукции.



**СХЕМА № 8**  
**границ прилегающих территорий**

Наименование организации, объекта	Место нахождения организации, объекта
Муниципальное бюджетное дошкольное образовательное учреждение детский сад «Малышок»	Забайкальский край, п. Кличка, ул. Школьная, 3






Ул. Школьная

У  
л.  
Ж  
е  
л  
е  
з  
н  
о  
д  
о  
р  
о  
ж  
н  
а  
я

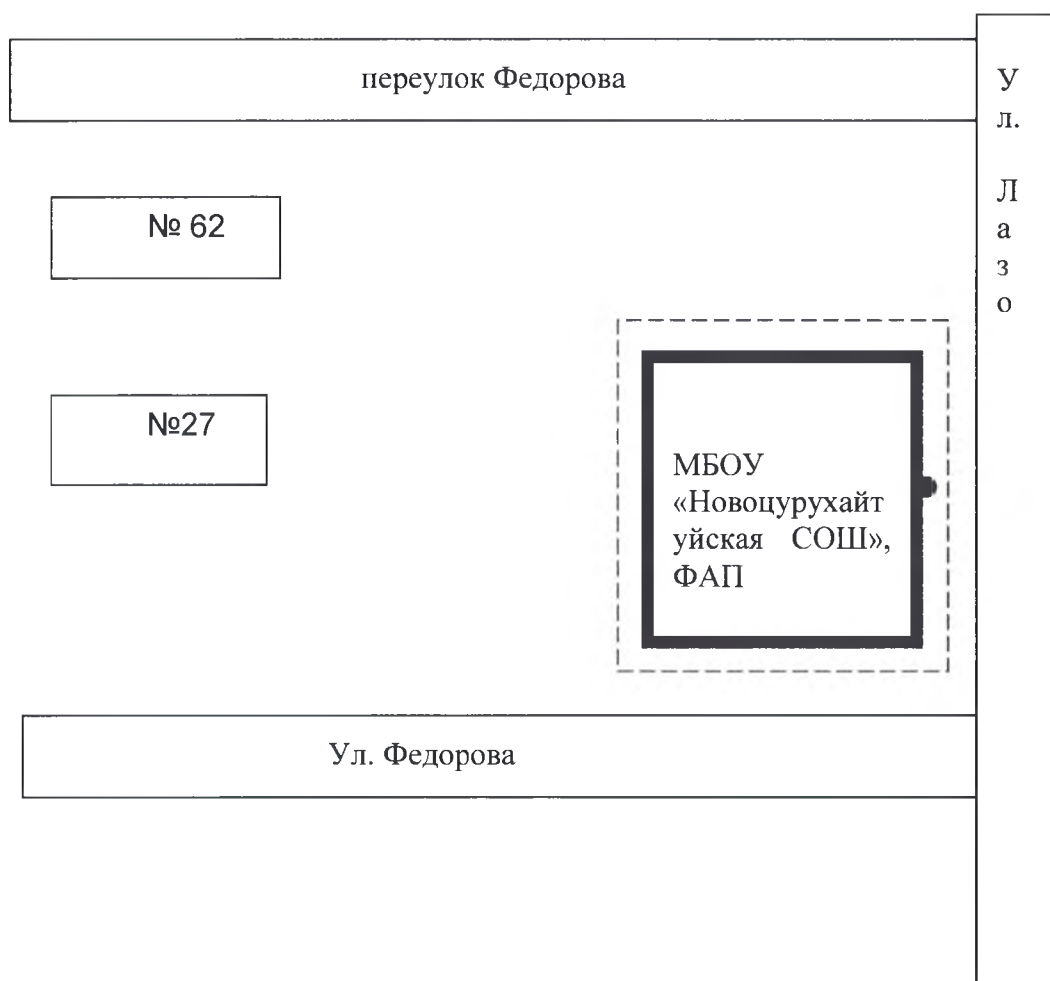
№ 6

Условные обозначения:

-  - граница прилегающей территории;
-  - основной вход на прилегающую территорию;
-  - организация на прилегающей территории, которой не допускается розничная продажа алкогольной продукции.

**СХЕМА № 9**  
**границ прилегающих территорий**

Наименование организации, объекта	Место нахождения организации, объекта
Муниципальное бюджетное общеобразовательное учреждение «Новоцурухайтуйская СОШ»	Забайкальский край, с. Новоцурухайтуй, ул. Лазо, 78
Фельдшерско-акушерский пункт	Забайкальский край, с. Новоцурухайтуй, ул. Лазо, 78, кв. 1



Условные обозначения:

- - граница прилегающей территории;
- - основной вход на прилегающую территорию;
- - организация на прилегающей территории, которой не допускается розничная продажа алкогольной продукции.

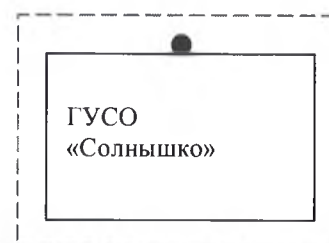
**СХЕМА № 10**  
**границ прилегающих территорий**

Наименование организации, объекта	Место нахождения организации, объекта
Муниципальное бюджетное дошкольное образовательное учреждение детский сад «Тополек»	Забайкальский край, с. Новоцурухайтуй, ул. Лазо, 6а
ГУСО ПКЦСОН "Солнышко"	Забайкальский край, с. Новоцурухайтуй, ул. Лазо, 64




Ул. Лазо



№ 62

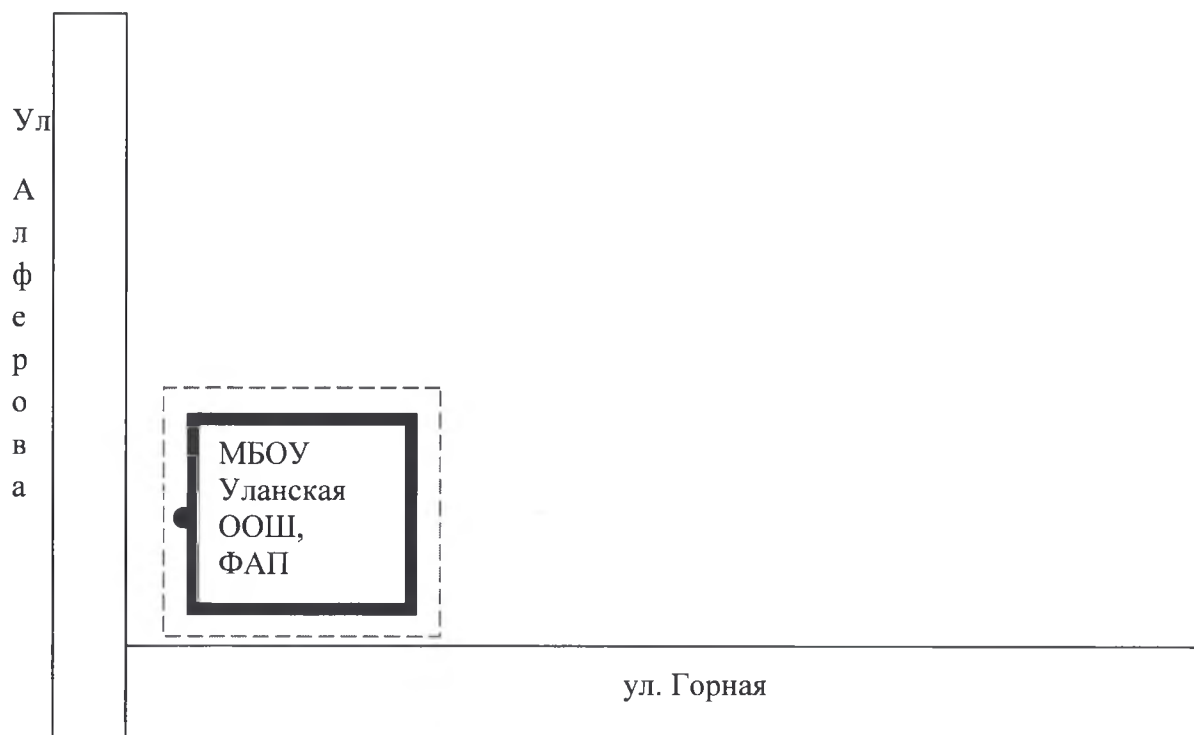


Условные обозначения:




-  - граница прилегающей территории;
-  - основной вход на прилегающую территорию;
-  - организация на прилегающей территории, которой не допускается розничная продажа алкогольной продукции.

**СХЕМА № 11**  
**границ прилегающих территорий**

Наименование организации, объекта	Место нахождения организации, объекта
Муниципальное бюджетное общеобразовательное учреждение «Уланская ООШ»	Забайкальский край, с. Улан, ул. Горная, 19
Фельдшерско-акушерский пункт	Забайкальский край, с. Улан, ул. Горная, 19








Условные обозначения:




-  - граница прилегающей территории;
-  - основной вход на прилегающую территорию;
-  - организация на прилегающей территории, которой не допускается розничная продажа алкогольной продукции.

**СХЕМА № 12**  
**границ прилегающих территорий**

Наименование организации, объекта	Место нахождения организации, объекта
Муниципальное бюджетное общеобразовательное учреждение «Быркинская СОШ»	Забайкальский край, с. Бырка, ул. 2-ая Нагорная, 1



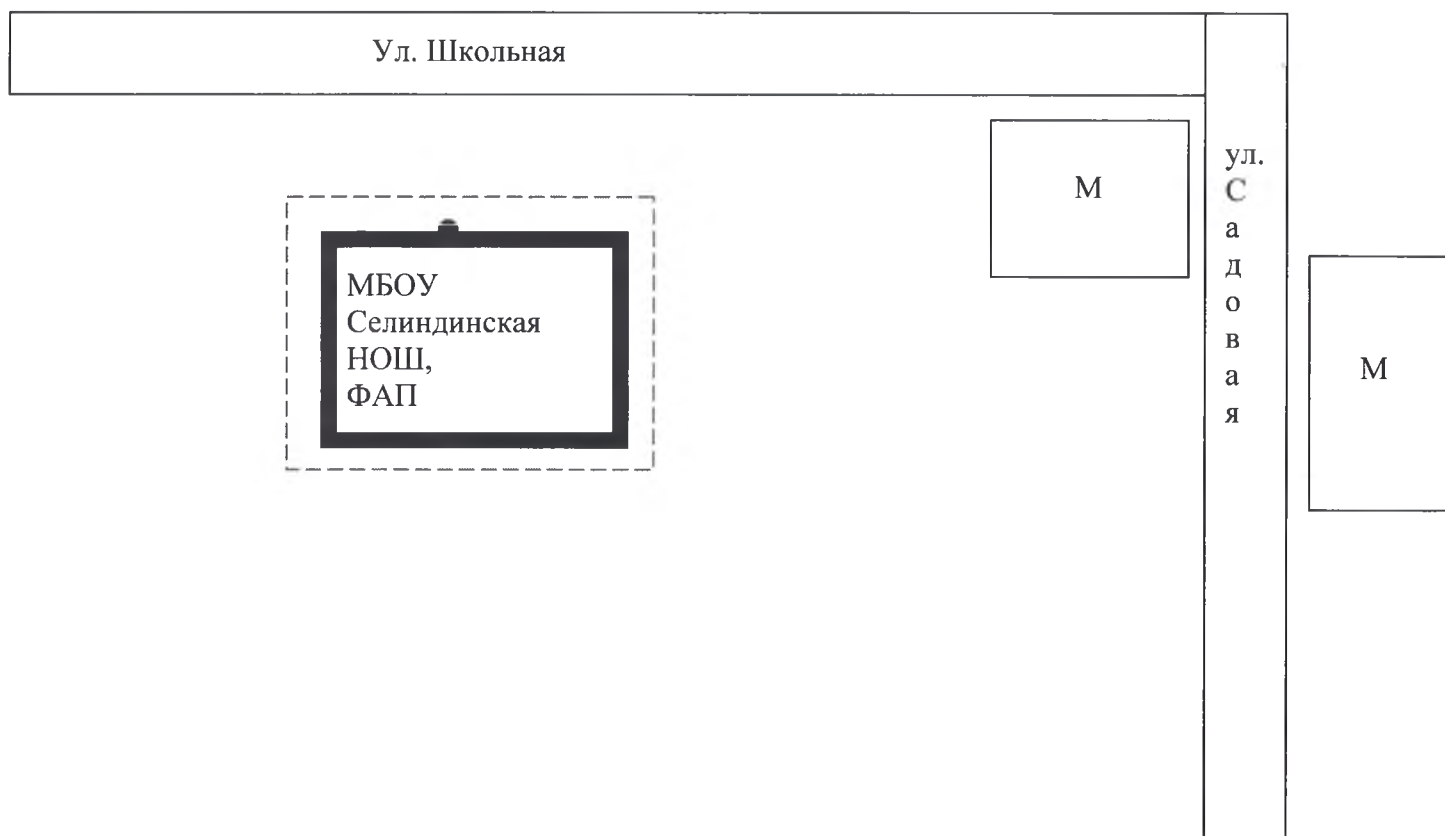
Условные обозначения:

-  - граница прилегающей территории;
-  - основной вход на прилегающую территорию;
-  - организация на прилегающей территории, которой не допускается розничная продажа алкогольной продукции.



**СХЕМА № 13**  
**границ прилегающих территорий**

Наименование организации, объекта	Место нахождения организации, объекта
Муниципальное бюджетное общеобразовательное учреждение Селиндинская НОШ	Забайкальский край, с. Селинда, ул. Школьная, 1
Фельдшерско-акушерский пункт	Забайкальский край, с. Селинда, ул. Школьная, 1



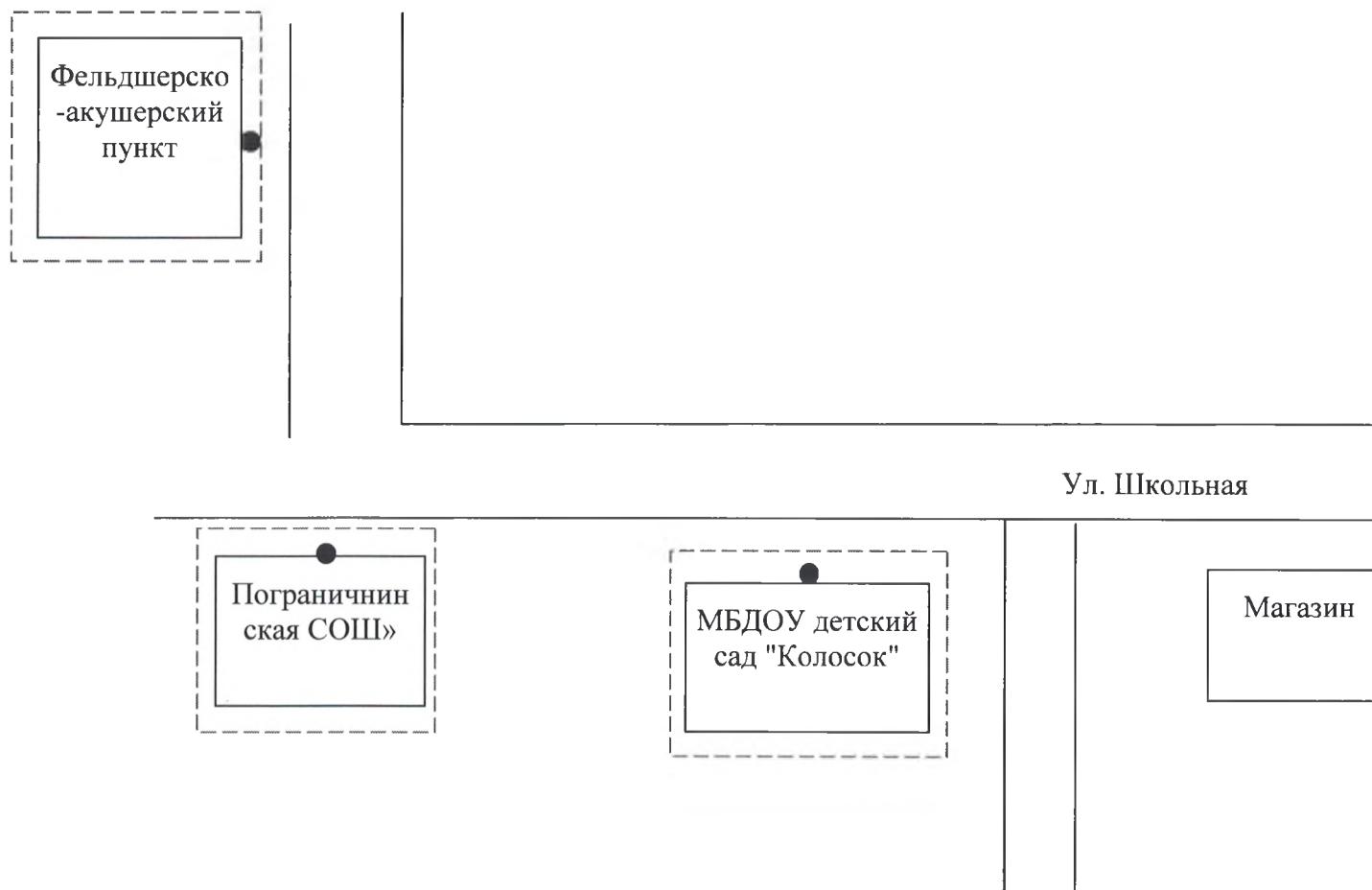
Условные обозначения:

- - граница прилегающей территории;
- - основной вход на прилегающую территорию;
- - - - -** - организация на прилегающей территории, которой не допускается розничная продажа алкогольной продукции.

**СХЕМА № 14**  
**границ прилегающих территорий**

Наименование организации, объекта	Место нахождения организации, объекта
Муниципальное бюджетное общеобразовательное учреждение «Пограничнинская СОШ»	Забайкальский край, п. Пограничный, ул. Школьная, 8
Муниципальное бюджетное дошкольное образовательное учреждение детский сад «Колосок»	Забайкальский край, п. Пограничный, ул. Школьная, 10
Фельдшерско-акушерский пункт	Забайкальский край, п. Пограничный, ул. Советская, 2а

Ул. Советская

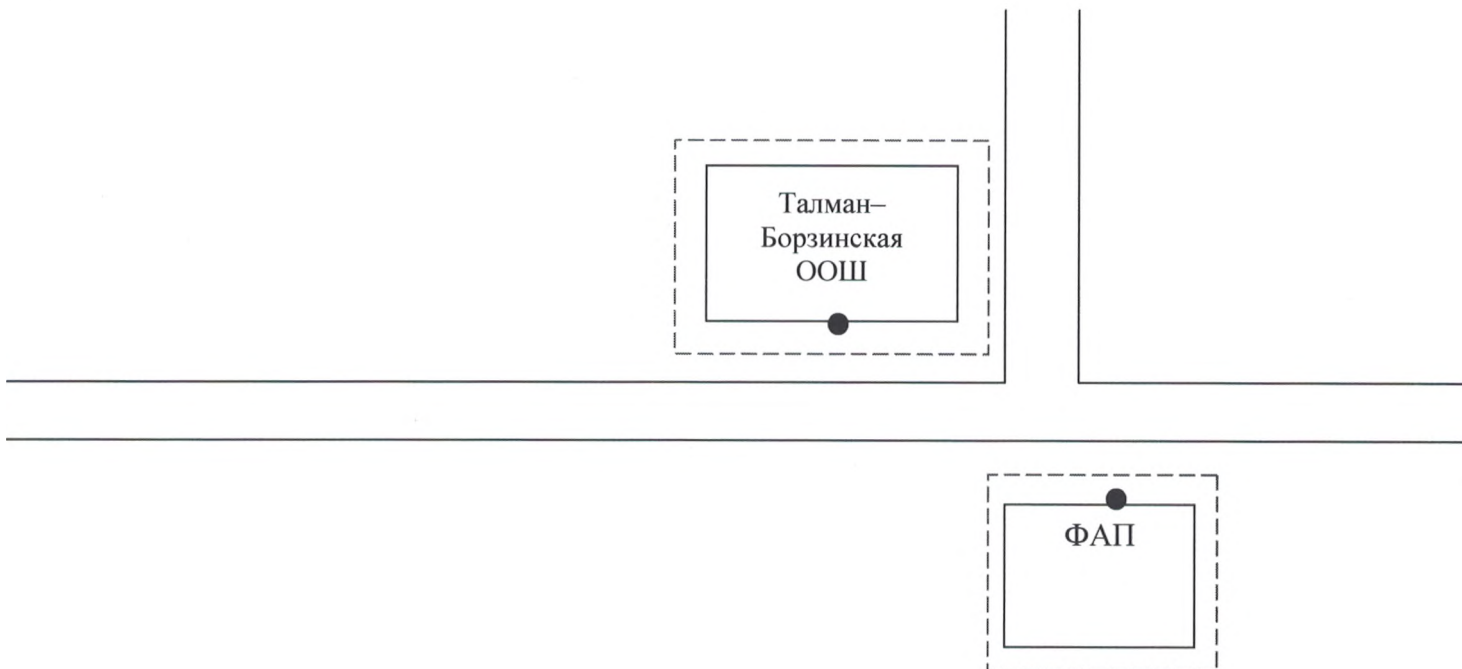


Условные обозначения:

- граница прилегающей территории;
- основной вход на прилегающую территорию;
- организация на прилегающей территории, которой не допускается розничная продажа алкогольной продукции.

**СХЕМА № 15**  
**границ прилегающих территорий**

Наименование организации, объекта	Место нахождения организации, объекта
Муниципальное бюджетное общеобразовательное учреждение «Талман – Борзинская ООШ»	Забайкальский край, с. Талман – Борзя, ул. Юбилейная, 22
Фельдшерско-акушерский пункт	Забайкальский край, с. Талман-Борзя, ул. Юбилейная, 17



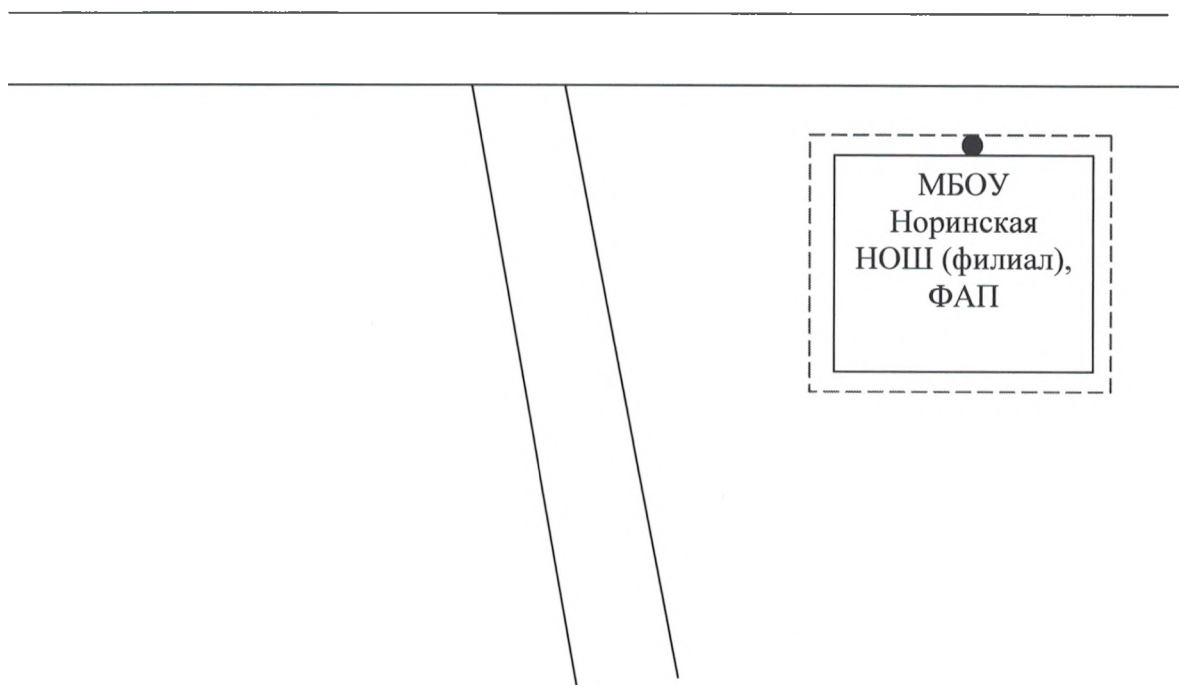
Условные обозначения:

- - граница прилегающей территории;
- - основной вход на прилегающую территорию;
- - организация на прилегающей территории, которой не допускается розничная продажа алкогольной продукции.

**СХЕМА № 16**  
**границ прилегающих территорий**

Наименование организации, объекта	Место нахождения организации, объекта
Муниципальное бюджетное общеобразовательное учреждение Норинская НОШ (структурное подразделение МБОУ Пограничнинской СОШ)	Забайкальский край, с. Норинск, ул. Школьная, 8
Фельдшерско-акушерский пункт	Забайкальский край, с. Норинск, ул. Школьная, 8

Ул. Школьная

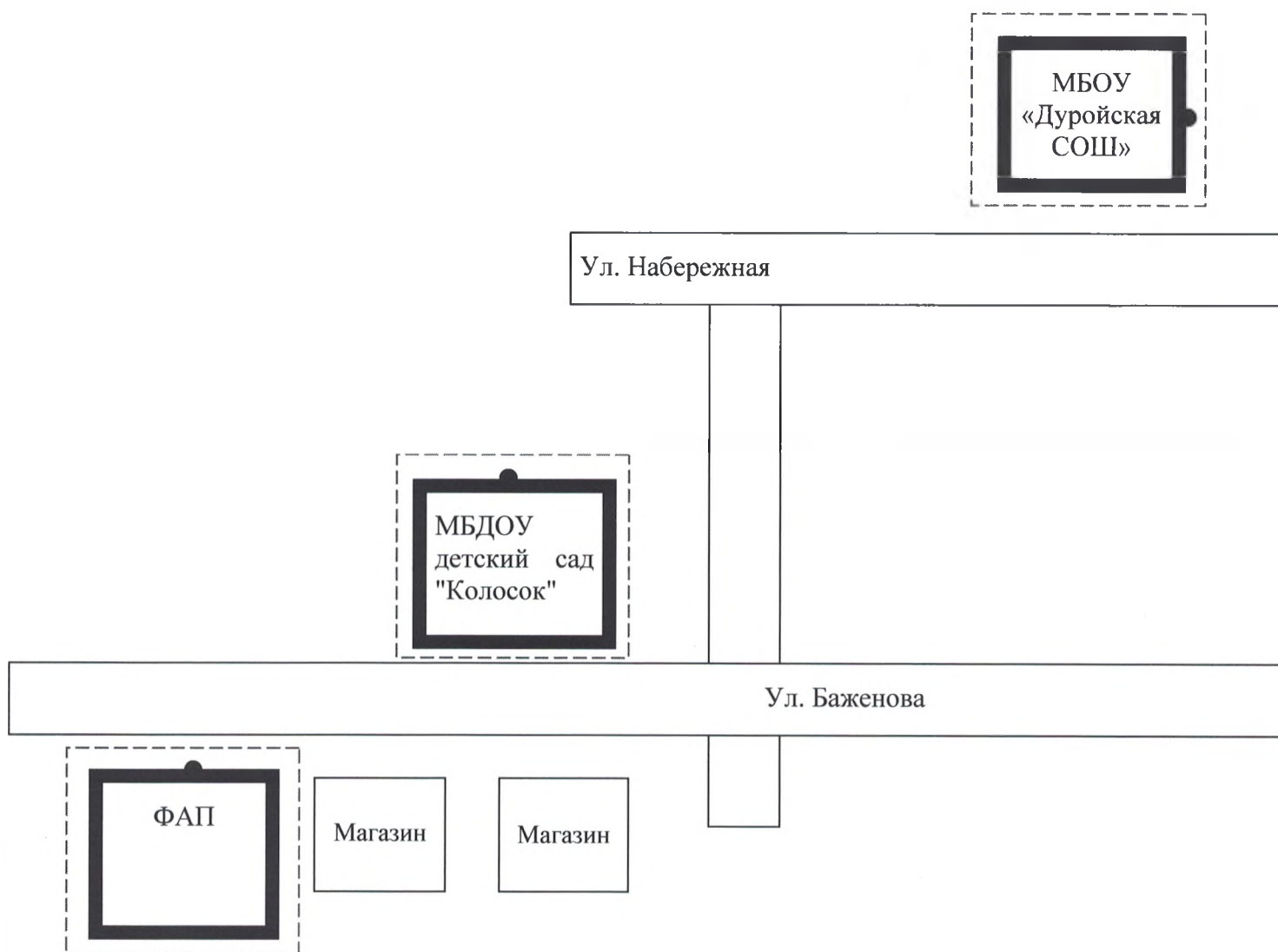


Условные обозначения:




- - граница прилегающей территории;
- - основной вход на прилегающую территорию;
- - - - - организация на прилегающей территории, которой не допускается розничная продажа алкогольной продукции.

**СХЕМА № 17**  
**границ прилегающих территорий**

Наименование организации, объекта	Место нахождения организации, объекта
Муниципальное бюджетное общеобразовательное учреждение «Дуройская СОШ»	Забайкальский край, с. Дурой, ул. Набережная, 31
Муниципальное бюджетное дошкольное образовательное учреждение детский сад «Колосок»	Забайкальский край, с. Дурой, ул. Баженова, 29
Фельдшерско-акушерский пункт	Забайкальский край, с. Дурой, ул. Баженова, 34а

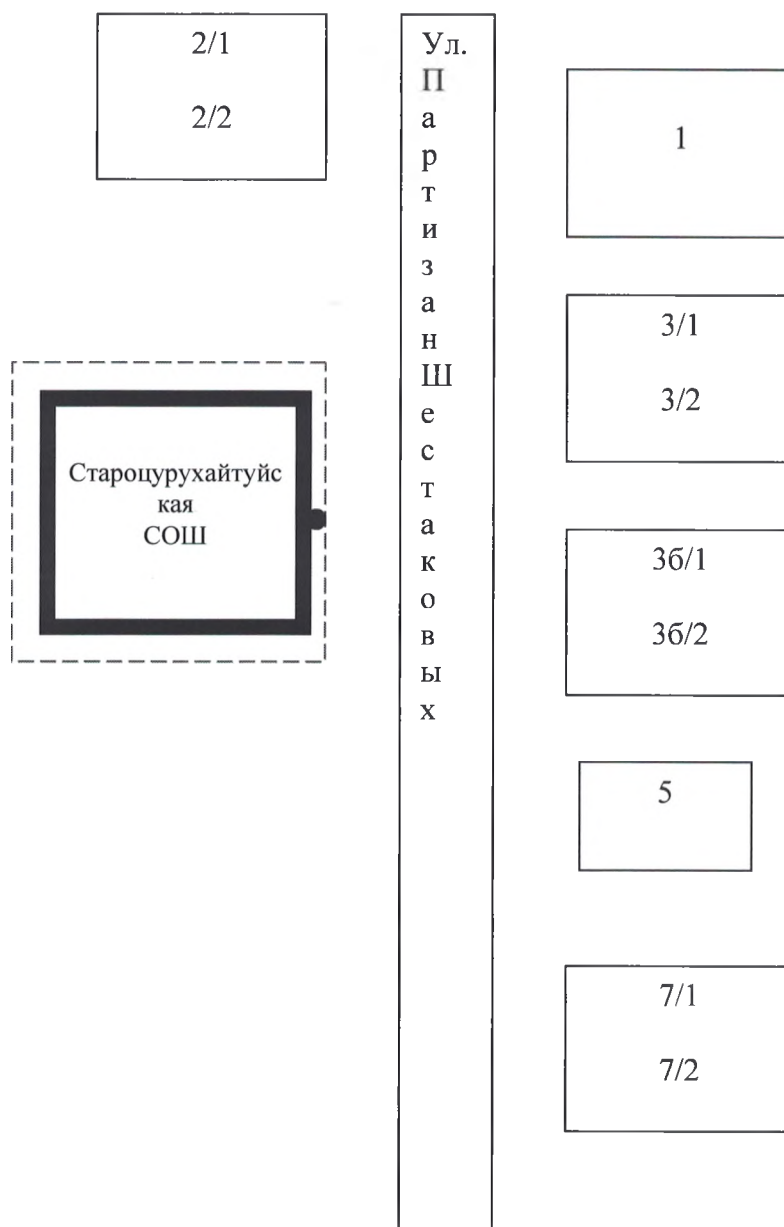


Условные обозначения:

-  - граница прилегающей территории;
-  - основной вход на прилегающую территорию;
-  - организация на прилегающей территории, которой не допускается розничная продажа алкогольной продукции.

**СХЕМА № 18**  
**границ прилегающих территорий**

Наименование организации, объекта	Место нахождения организации, объекта
Муниципальное бюджетное общеобразовательное учреждение «Староцурухайтуйская СОШ»	Забайкальский край, с. Староцурухайтуй, ул. Партизан Шестаковых, 4а

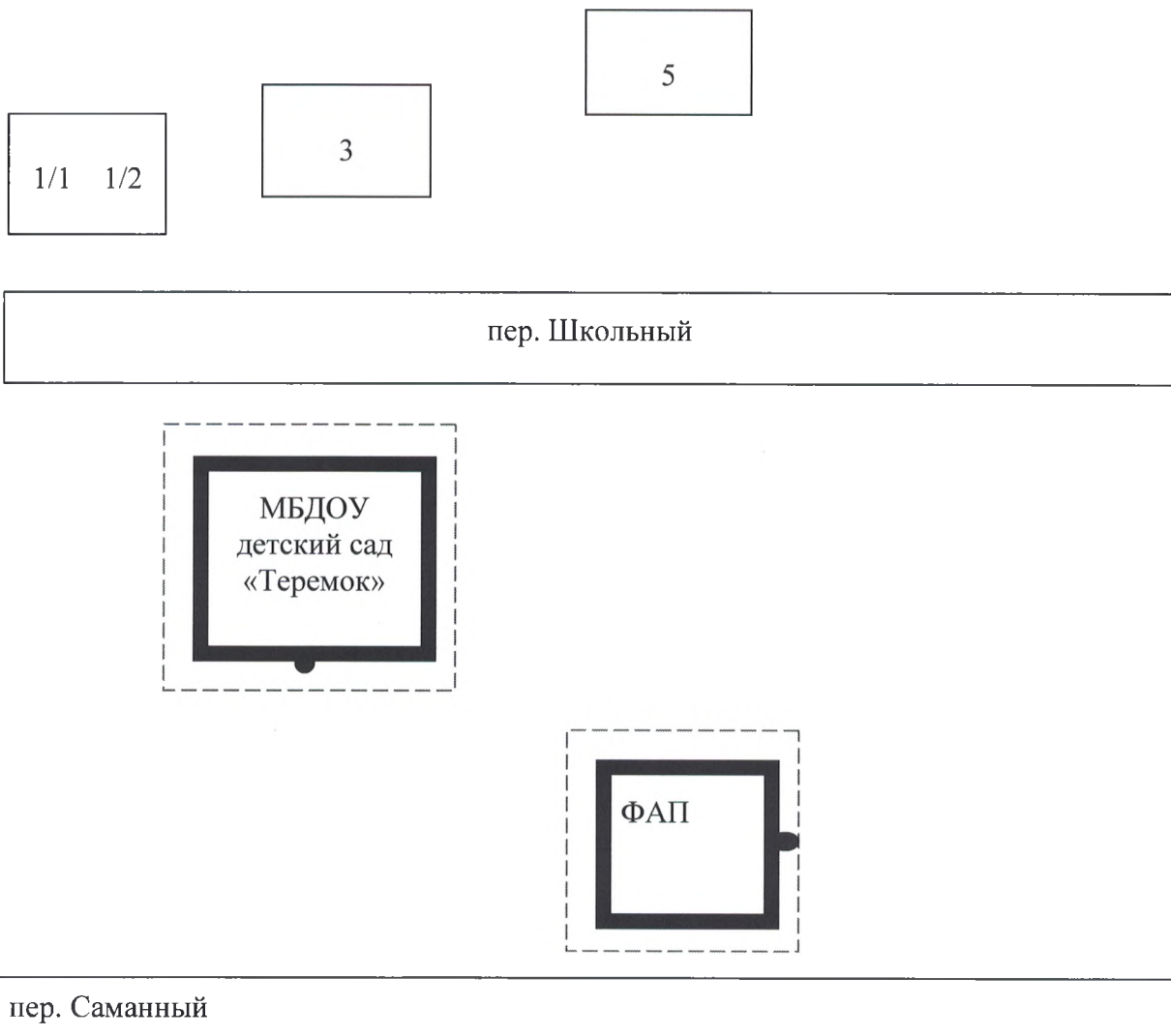


Условные обозначения:

- - граница прилегающей территории;
- - основной вход на прилегающую территорию;
- - организация на прилегающей территории, которой не допускается розничная продажа алкогольной продукции.

**СХЕМА № 19**  
**границ прилегающих территорий**

Наименование организации, объекта	Место нахождения организации, объекта
Муниципальное бюджетное дошкольное образовательное учреждение детский сад «Теремок»	Забайкальский край, с. Староцурухайтуй, пер. Саманный, 4
Фельдшерско-акушерский пункт	Забайкальский край, с. Староцурухайтуй, пер. Саманный, 3

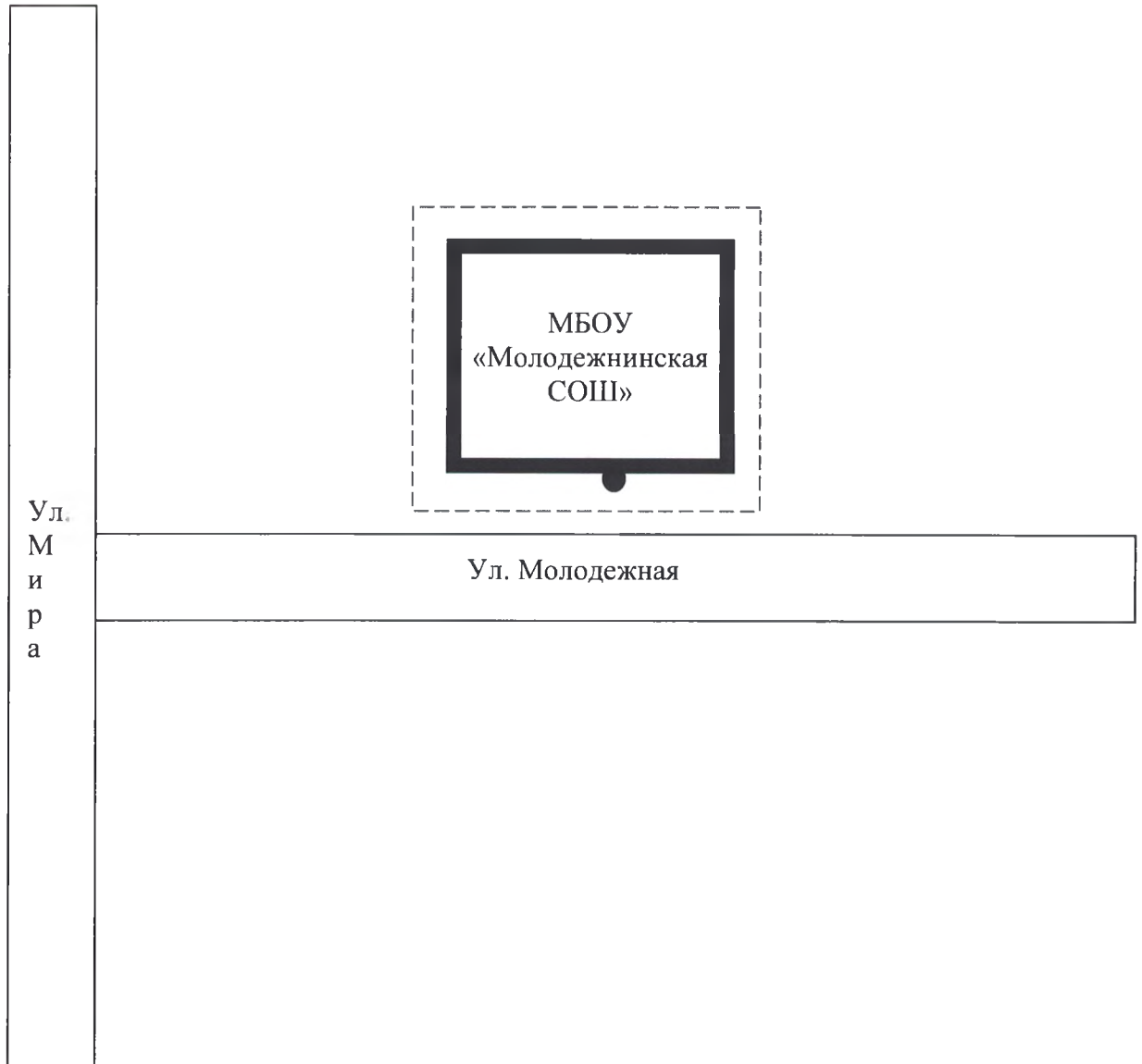


Условные обозначения:




- граница прилегающей территории;
- основной вход на прилегающую территорию;
- организация на прилегающей территории, которой не допускается розничная продажа алкогольной продукции.

**СХЕМА № 20**  
**границ прилегающих территорий**

Наименование организации, объекта	Место нахождения организации, объекта
Муниципальное бюджетное общеобразовательное учреждение «Молодежнинская СОШ»	Забайкальский край, п. Молодежный, ул. Молодежная, 25



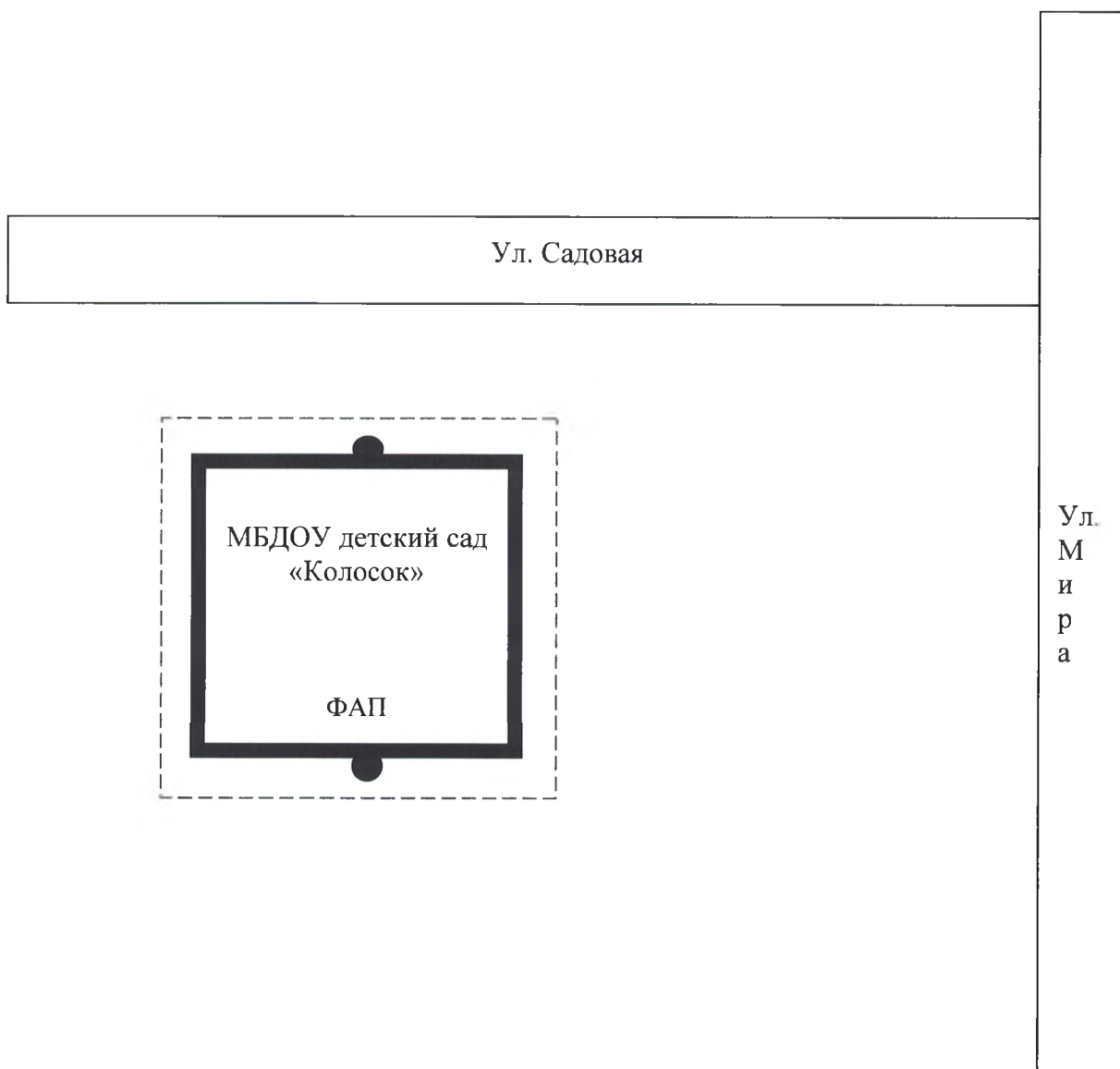
Условные обозначения:

-  - граница прилегающей территории;
-  - основной вход на прилегающую территорию;
-  - организация на прилегающей территории, которой не допускается розничная продажа алкогольной продукции.



**СХЕМА № 21**  
**границ прилегающих территорий**

Наименование организации, объекта	Место нахождения организации, объекта
Муниципальное бюджетное дошкольное образовательное учреждение детский сад «Колосок»	Забайкальский край, п. Молодежный, ул. Садовая, 8
Фельдшерско-акушерский пункт	Забайкальский край, п. Молодежный, ул. Садовая, 8

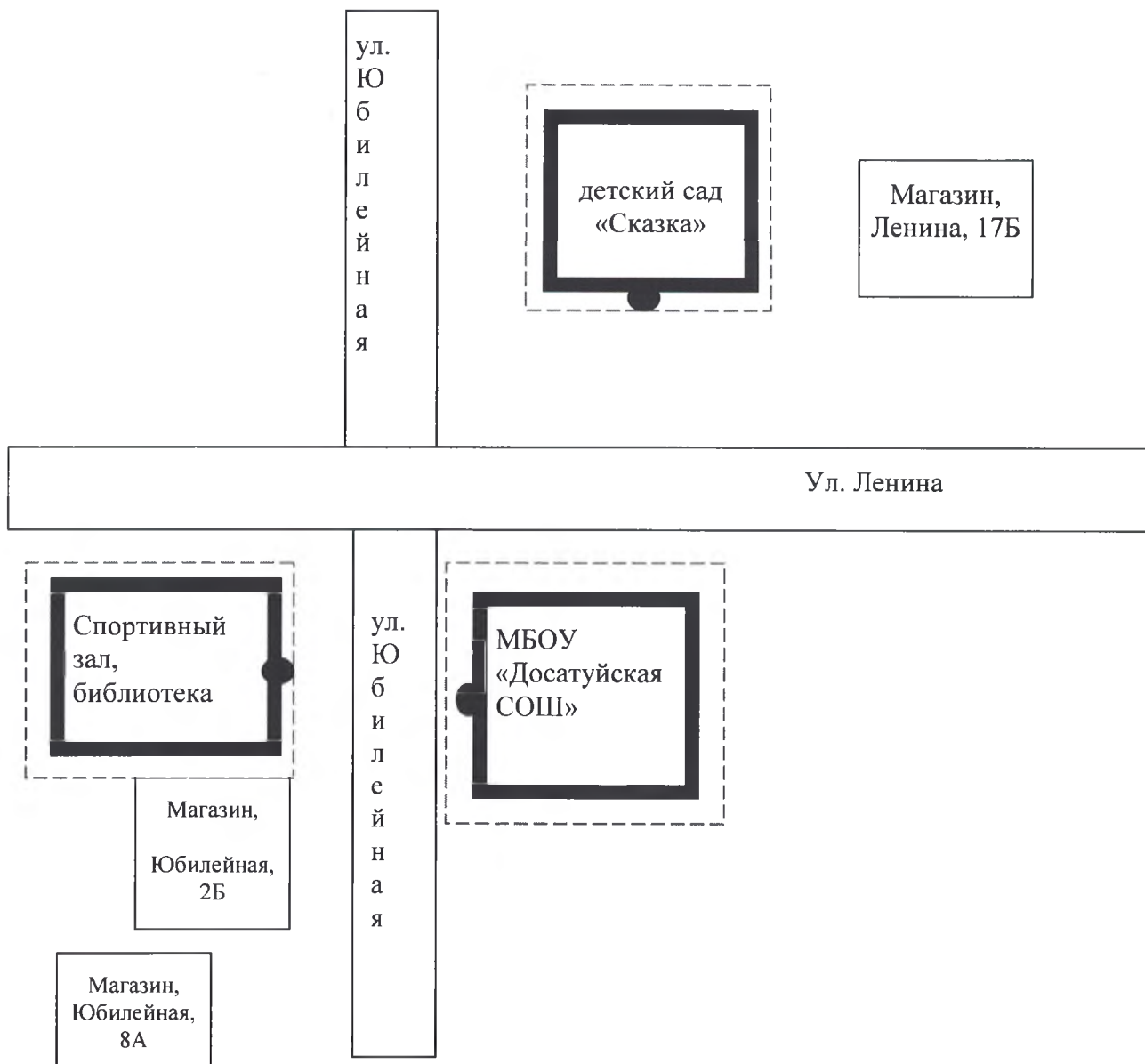


Условные обозначения:

- - граница прилегающей территории;
- - основной вход на прилегающую территорию;
- - - - -** - организация на прилегающей территории, которой не допускается розничная продажа алкогольной продукции

**СХЕМА № 22**  
**границ прилегающих территорий**

Наименование организации, объекта	Место нахождения организации, объекта
Муниципальное бюджетное общеобразовательное учреждение «Досатуйская СОШ»	Забайкальский край, п. Досатуй, ул. Юбилейная, 1
Муниципальное бюджетное дошкольное образовательное учреждение детский сад «Сказка»	Забайкальский край, п. Досатуй, ул. Ленина 17А

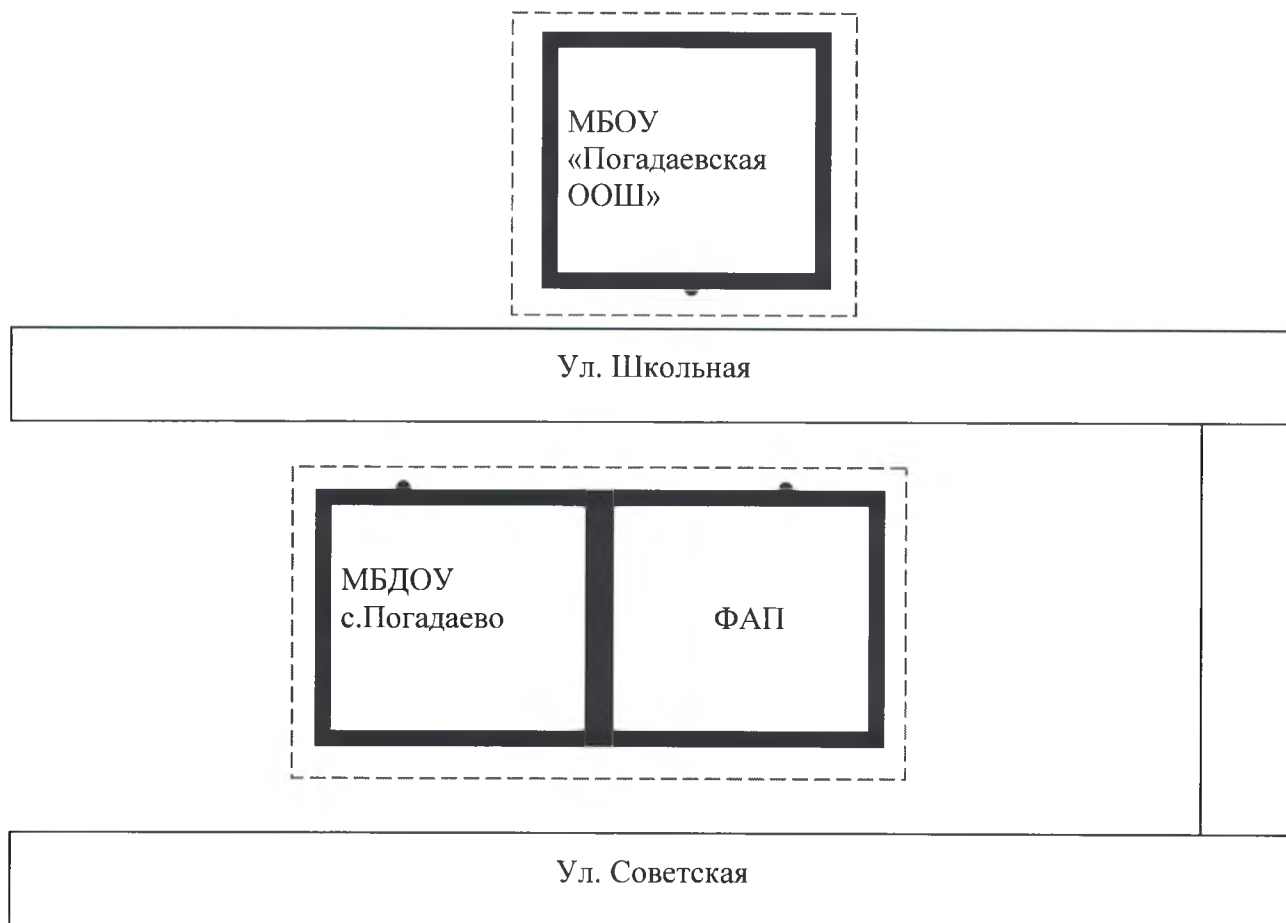


Условные обозначения:

- граница прилегающей территории;
- основной вход на прилегающую территорию;
- организация на прилегающей территории, которой не допускается розничная продажа алкогольной продукции.

**СХЕМА № 23**  
**границ прилегающих территорий**

Наименование организации, объекта	Место нахождения организации, объекта
Муниципальное бюджетное общеобразовательное учреждение «Погадаевская СОШ»	Забайкальский край, п. Погадаево, ул. Школьная, 16
Муниципальное бюджетное дошкольное образовательное учреждение детский сад	Забайкальский край, п. Погадаево ул. Школьная, 21
Фельдшерско-акушерский пункт	Забайкальский край, п. Погадаево ул. Школьная, 19 пом. 1

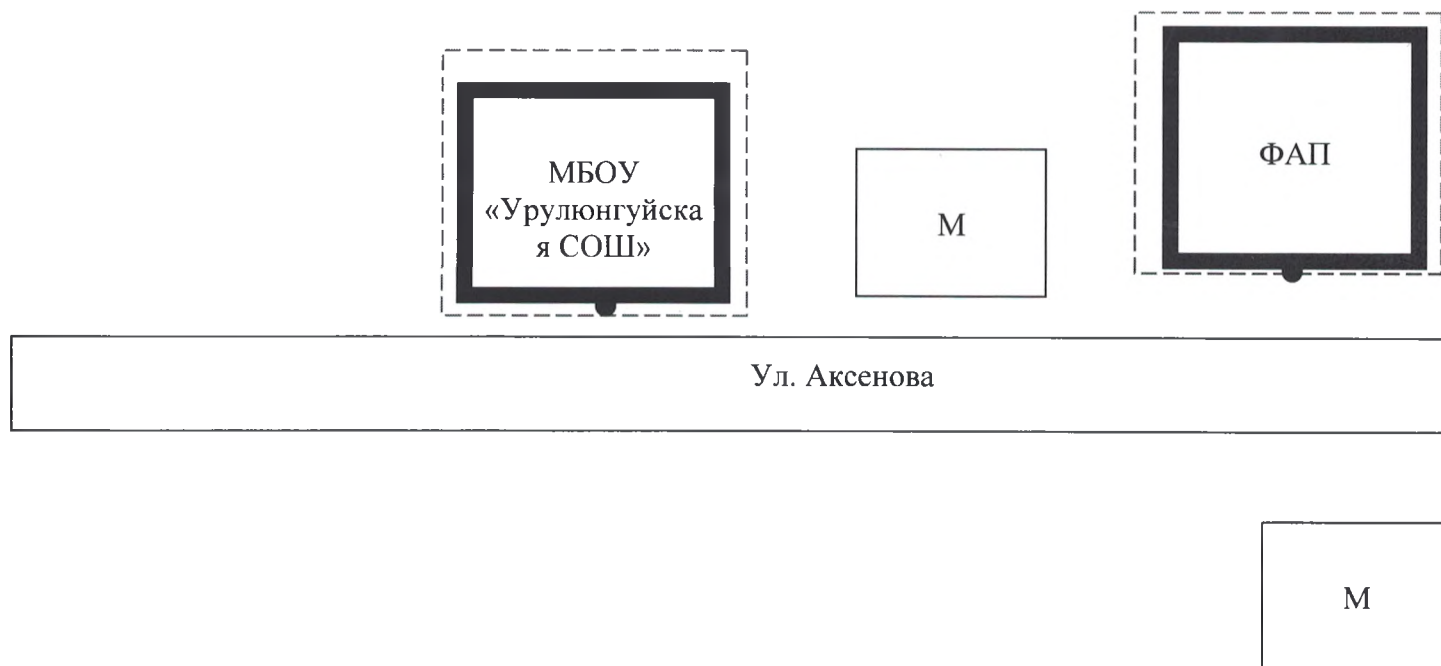


Условные обозначения:

- - граница прилегающей территории;
- - основной вход на прилегающую территорию;
- - организация на прилегающей территории, которой не допускается розничная продажа алкогольной продукции.

**СХЕМА № 24**  
**границ прилегающих территорий**

Наименование организации, объекта	Место нахождения организации, объекта
Муниципальное бюджетное общеобразовательное учреждение «Урулюнгуйская СОШ им. Г.Н.Аксенова»	Забайкальский край, с. Урулюнгуй, ул. Аксенова, 28
Фельдшерско-акушерский пункт	Забайкальский край, с. Урулюнгуй, ул. Аксенова, 20

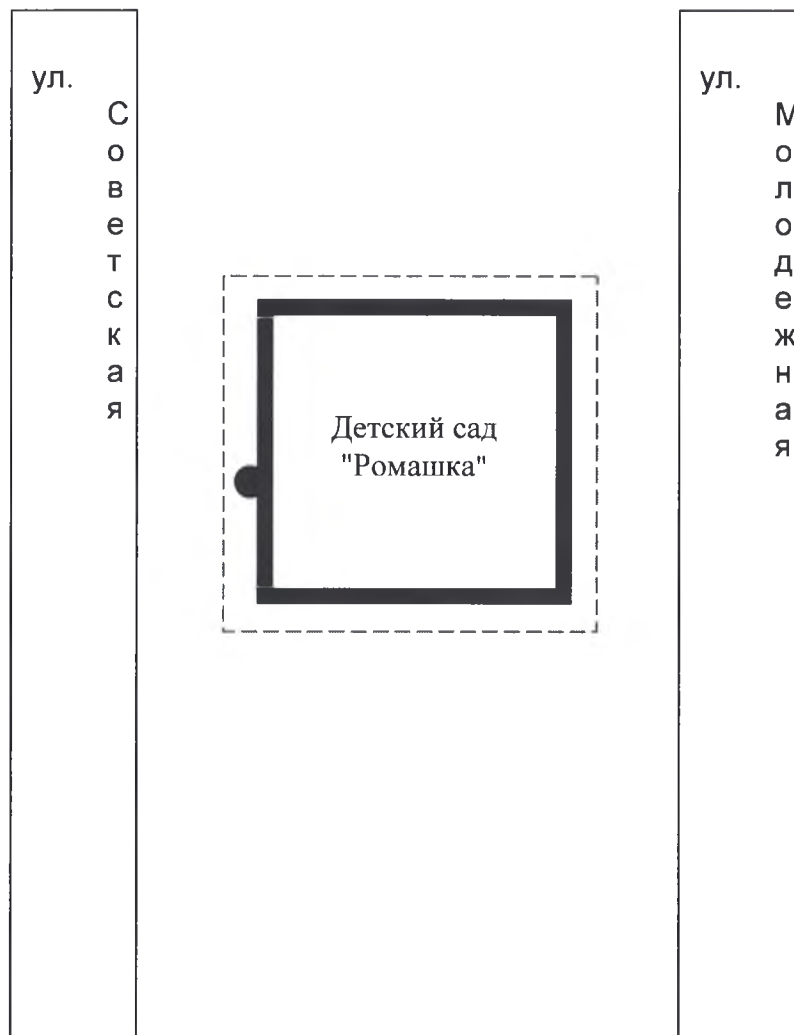


Условные обозначения:

- ▬** - граница прилегающей территории;
- - основной вход на прилегающую территорию;
- - организация на прилегающей территории, которой не допускается розничная продажа алкогольной продукции.

**СХЕМА № 25**  
**границ прилегающих территорий**

Наименование организации, объекта	Место нахождения организации, объекта
Муниципальное бюджетное дошкольное образовательное учреждение детский сад «Ромашка»	Забайкальский край, с. Урулюнгуй, ул. Молодежная, 19/1

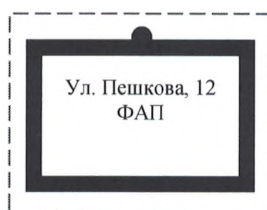
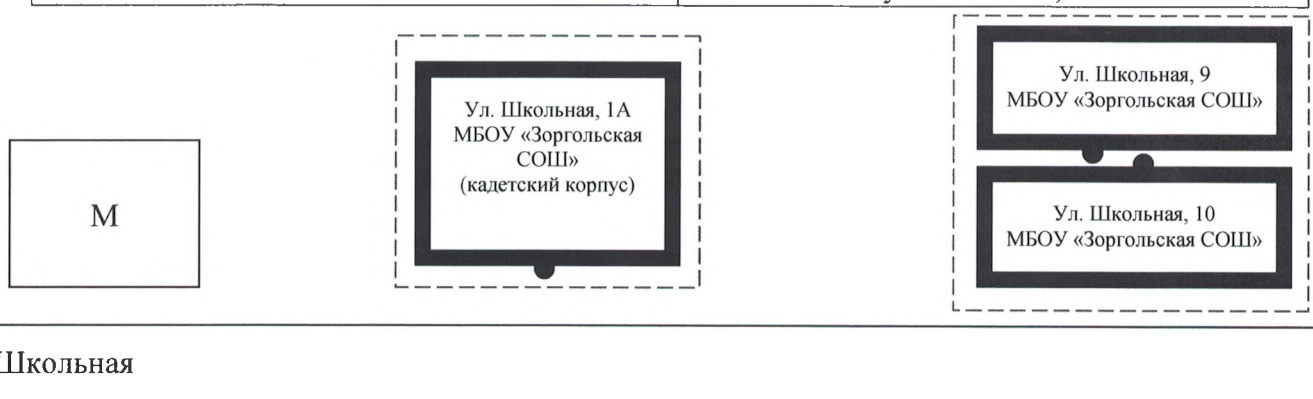


Условные обозначения:

- граница прилегающей территории;
- основной вход на прилегающую территорию;
- организация на прилегающей территории, которой не допускается розничная продажа алкогольной продукции.

**СХЕМА № 26**  
**границ прилегающих территорий**

Наименование организации, объекта	Место нахождения организации, объекта
Муниципальное бюджетное общеобразовательное учреждение «Зоргольская СОШ им. Героя Советского Союза Н.П. Губина с кадетскими классами»	Забайкальский край, Приаргунский район, с. Зоргол, ул. Школьная, 9 (средняя школа) Забайкальский край, Приаргунский район, с. Зоргол, ул. Школьная, 10 (начальная школа) Забайкальский край, Приаргунский район, с. Зоргол, ул. Школьная, 1А (кадетский корпус)
Муниципальное бюджетное дошкольное образовательное учреждение детский сад «Улыбка»	Забайкальский край, с. Зоргол, ул. Пешкова, 13
Фельдшерско-акушерский пункт	Забайкальский край, с. Зоргол, ул. Пешкова, 12

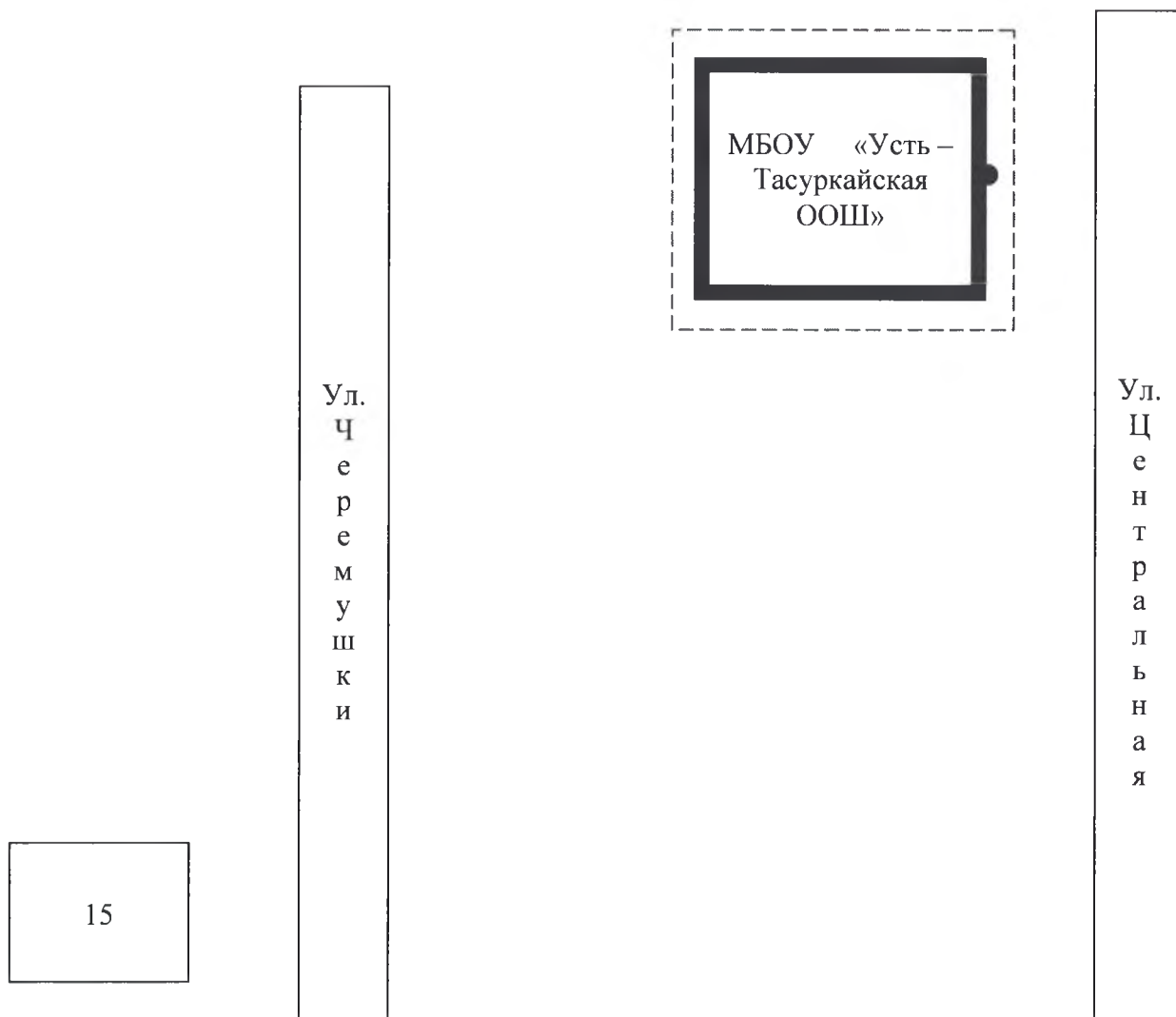


Условные обозначения:




- граница прилегающей территории;
- основной вход на прилегающую территорию;
- организация на прилегающей территории, которой не допускается розничная продажа алкогольной продукции.

**СХЕМА № 27**  
**границ прилегающих территорий**

Наименование организации, объекта	Место нахождения организации, объекта
Муниципальное бюджетное общеобразовательное учреждение «Усть – Тасуркайская ООШ»	Забайкальский край, с. Усть – Тасуркай, ул. Центральная, 80




Условные обозначения:

-  - граница прилегающей территории;
-  - основной вход на прилегающую территорию;
-  - организация на прилегающей территории, которой не допускается розничная продажа алкогольной продукции.

**СХЕМА № 28**  
**границ прилегающих территорий**

Наименование организации, объекта	Место нахождения организации, объекта
Муниципальное бюджетное общеобразовательное учреждение Новоивановская ООШ	Забайкальский край, с Новоивановка, ул. Школьная, 5
Фельдшерско-акушерский пункт	Забайкальский край, с. Новоивановка, ул. Школьная, 1



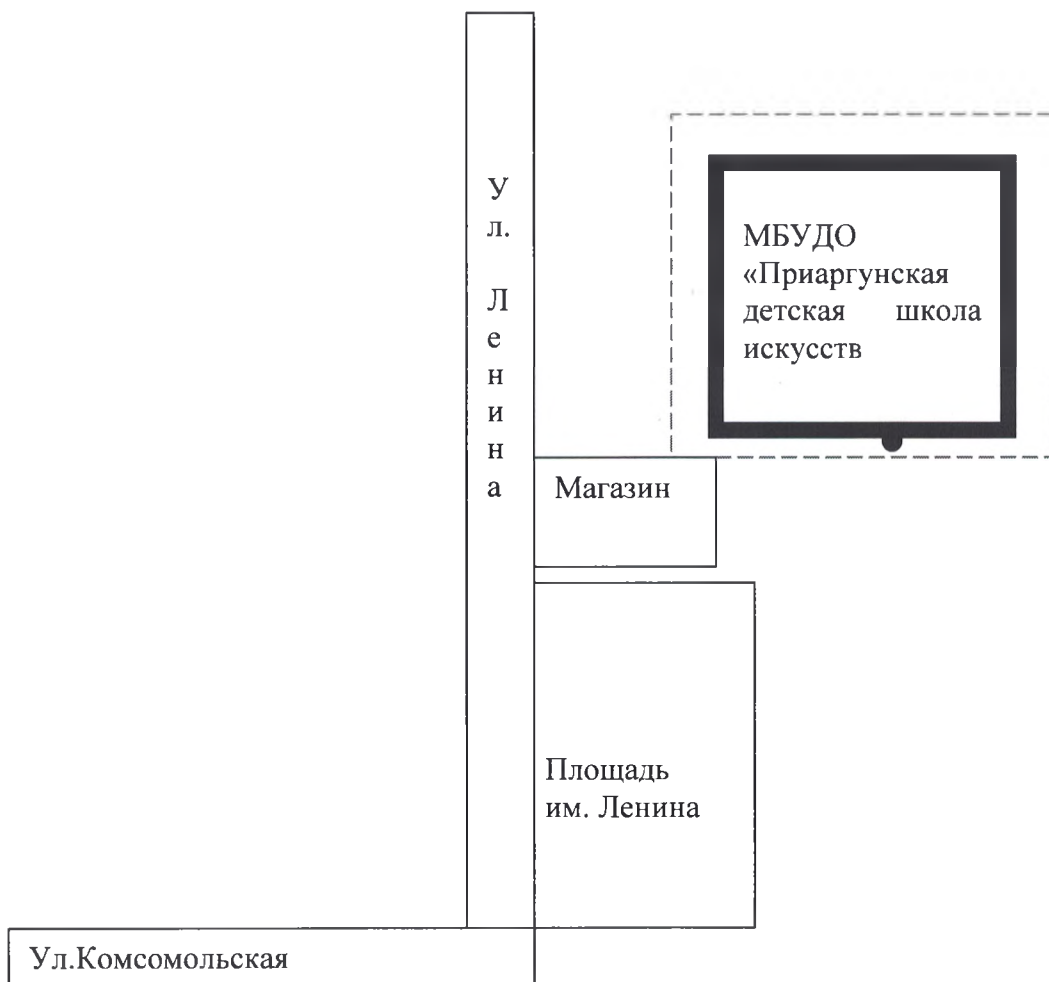
Условные обозначения:

- - граница прилегающей территории;
- - основной вход на прилегающую территорию;
- - организация на прилегающей территории, которой не допускается розничная продажа алкогольной продукции.






**СХЕМА № 29**  
**границ прилегающих территорий**

Наименование организации, объекта	Место нахождения организации, объекта
Муниципальное бюджетное учреждение дополнительного образования «Приаргунская детская школа искусств»	Забайкальский край, Приаргунский район, пгт. Приаргунск, ул. Ленина, д. 14

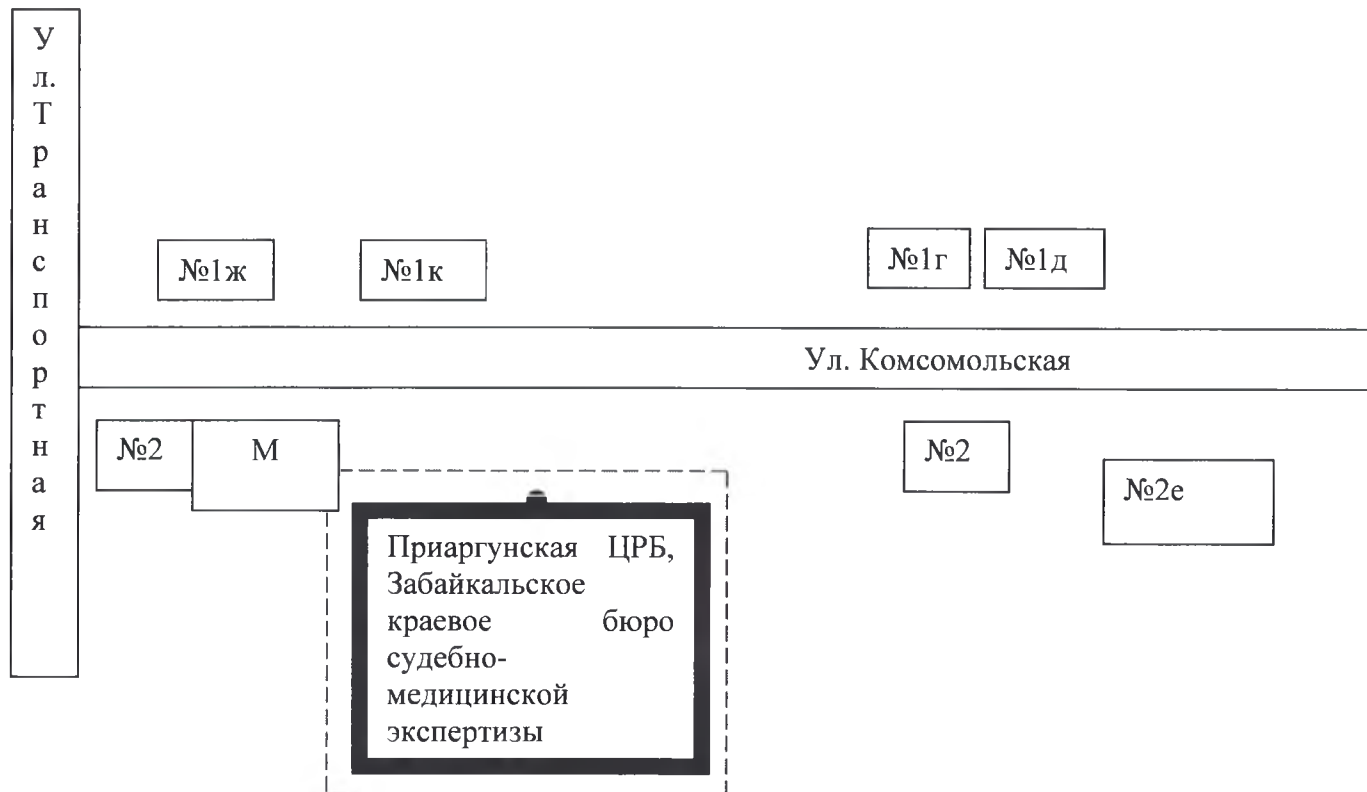


Условные обозначения:

-  - граница прилегающей территории;
-  - основной вход на прилегающую территорию;
-  - организация на прилегающей территории, которой не допускается розничная продажа алкогольной продукции.

**СХЕМА № 30**  
**границ прилегающих территорий**

Наименование организации, объекта	Место нахождения организации, объекта
ГУЗ «Приаргунская ЦРБ»	Забайкальский край, пгт. Приаргунск, ул. Комсомольская, 2а
ГУЗ «Забайкальское краевое бюро судебно-медицинской экспертизы»	Забайкальский край, пгт. Приаргунск, ул. Комсомольская, 2а

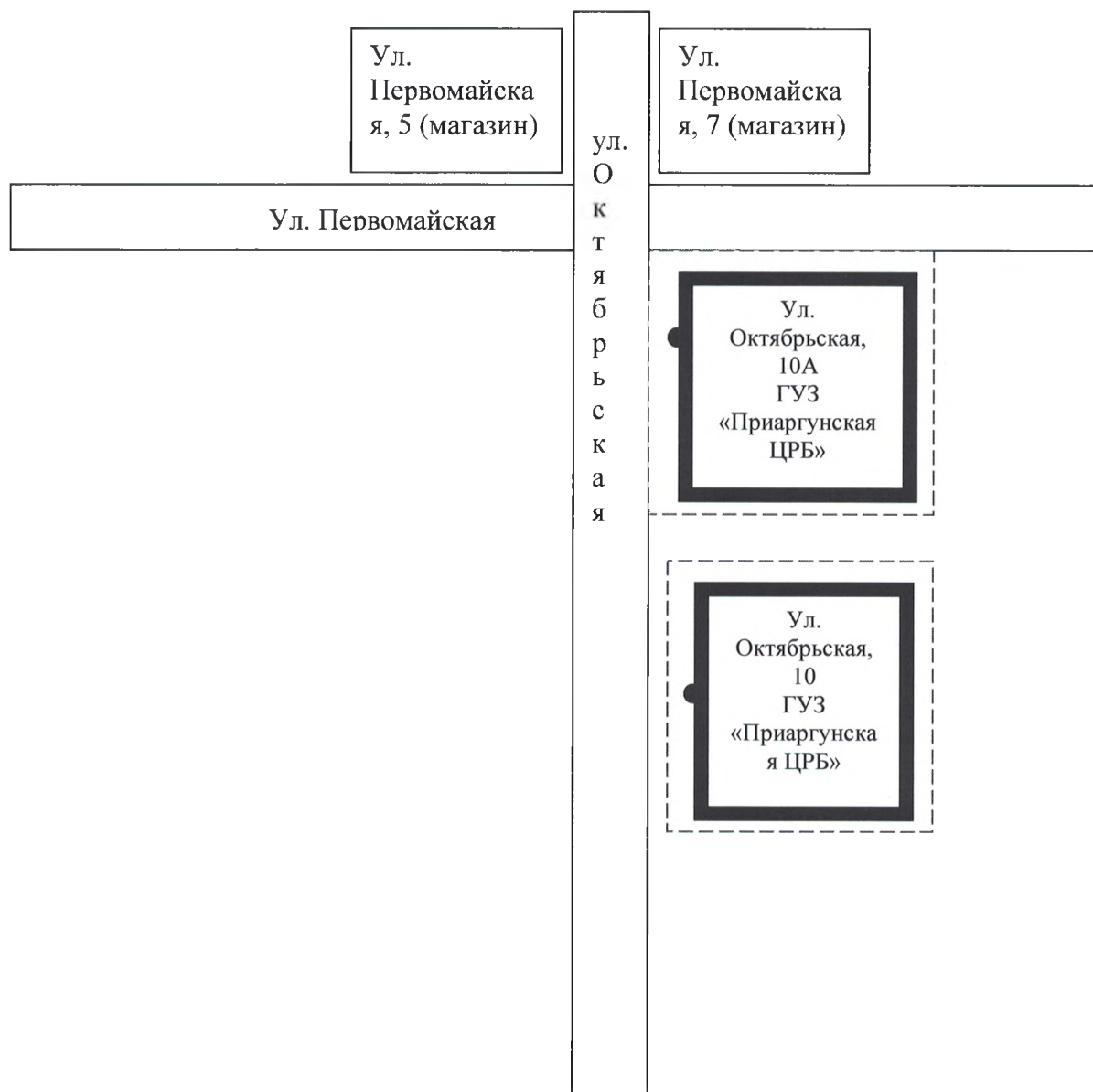


Условные обозначения:

- - граница прилегающей территории;
- - основной вход на прилегающую территорию;
- - - - -** - организация на прилегающей территории, которой не допускается розничная продажа алкогольной продукции.

## СХЕМА № 31 границ прилегающих территорий

Наименование организации, объекта	Место нахождения организации, объекта
ГУЗ «Приаргунская ЦРБ»	Забайкальский край, пгт. Приаргунск, ул. Октябрьская, 10
ГУЗ «Приаргунская ЦРБ»	Забайкальский край, пгт. Приаргунск, ул. Октябрьская, 10А

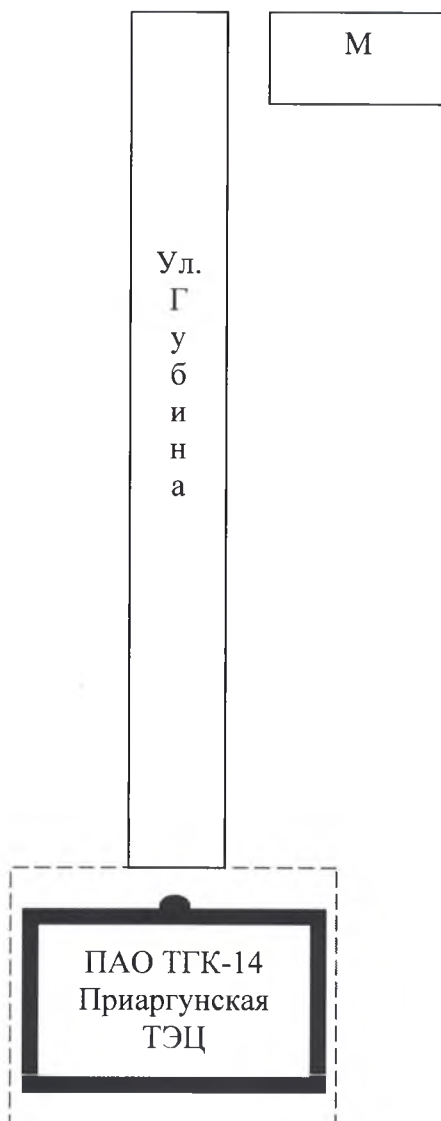


Условные обозначения:




- граница прилегающей территории;
- основной вход на прилегающую территорию;
- организация на прилегающей территории, которой не допускается розничная продажа алкогольной продукции.

**СХЕМА № 32**  
**границ прилегающих территорий**

Наименование организации, объекта	Место нахождения организации, объекта
ПАО «ТГК-14» Приаргунская ТЭЦ	Забайкальский край, пгт. Приаргунск, ул. Губина, 2а

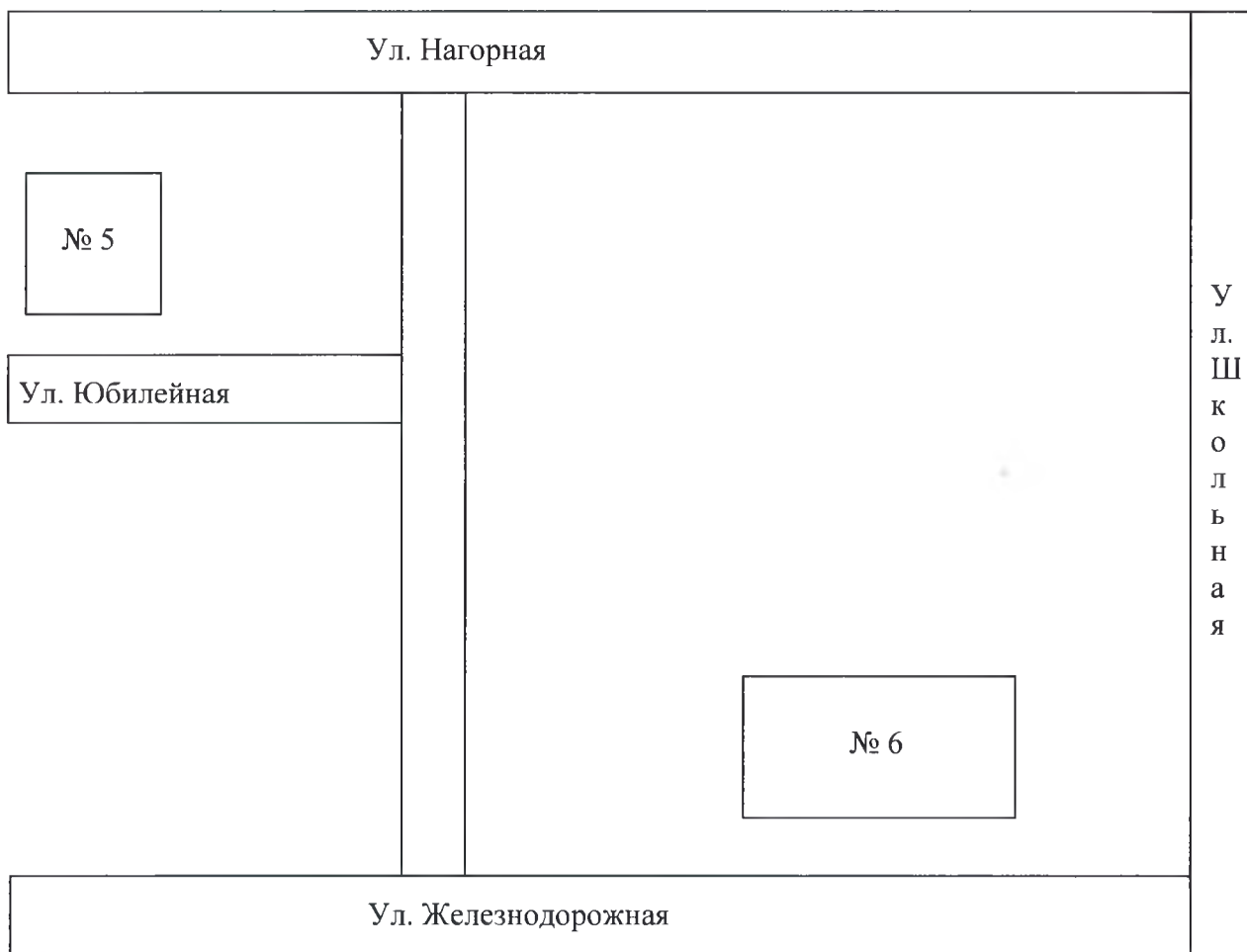
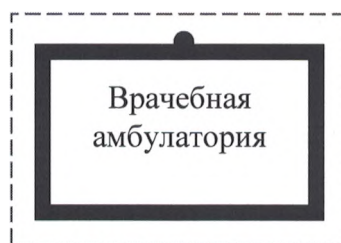


Условные обозначения:




-  - граница прилегающей территории;
-  - основной вход на прилегающую территорию;
-  - организация на прилегающей территории, которой не допускается розничная продажа алкогольной продукции.

**СХЕМА № 33**  
**границ прилегающих территорий**

Наименование организации, объекта	Место нахождения организации, объекта
Врачебная амбулатория, п. Кличка	Забайкальский край, п. Кличка, ул. Нагорная, 20

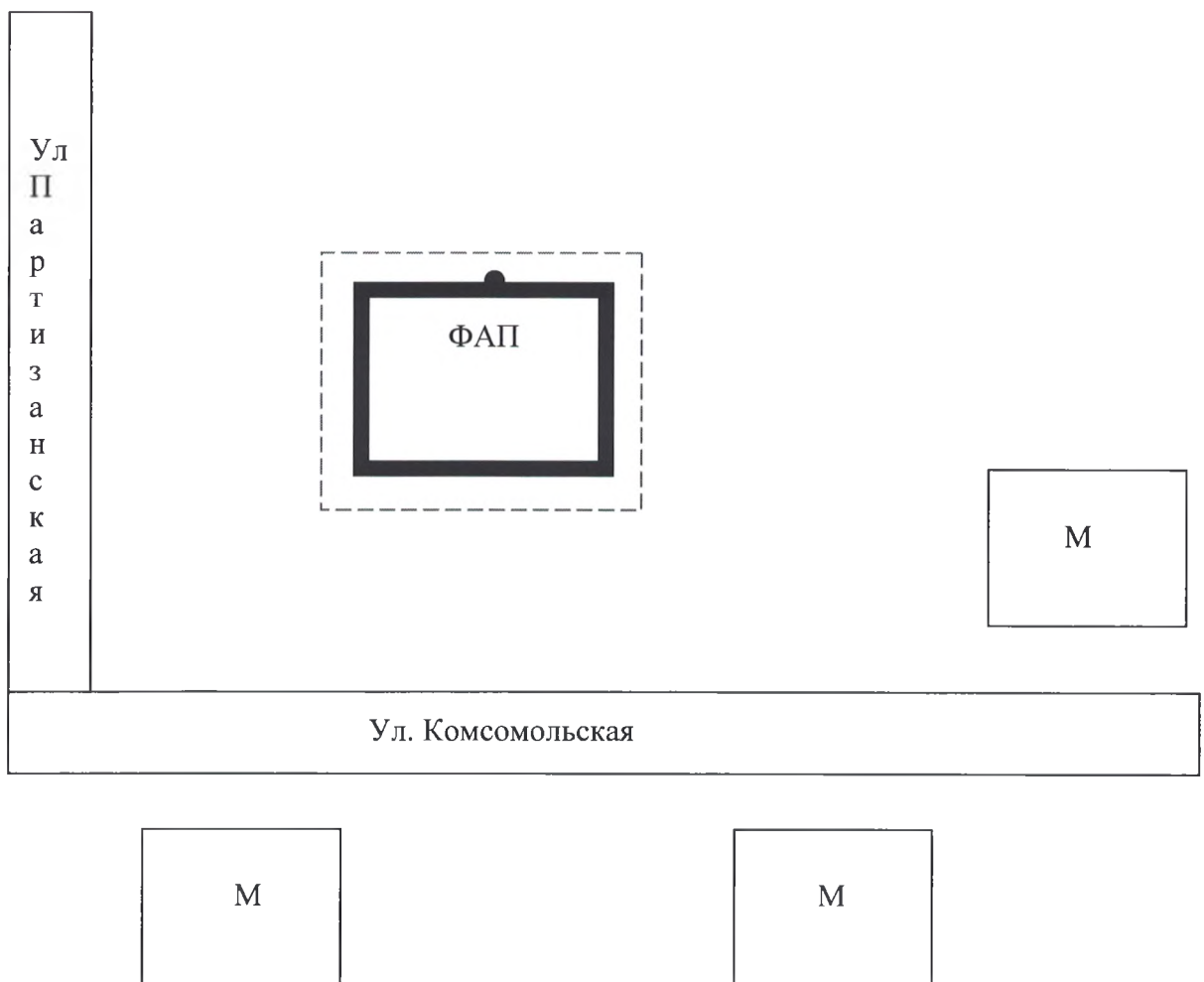


Условные обозначения:




-  - граница прилегающей территории;
-  - основной вход на прилегающую территорию;
-  - организация на прилегающей территории, которой не допускается розничная продажа алкогольной продукции.

**СХЕМА № 34**  
**границ прилегающих территорий**

Наименование организации, объекта	Место нахождения организации, объекта
Фельдшерско-акушерский пункт	Забайкальский край, с. Бырка, ул. Больничная, 5 Юридический адрес: Забайкальский край, Приаргунский район, с. Бырка, ул. Больничная, 1




Условные обозначения:

-  - граница прилегающей территории;
-  - основной вход на прилегающую территорию;
-  - организация на прилегающей территории, которой не допускается розничная продажа алкогольной продукции.




**СХЕМА № 35**  
**границ прилегающих территорий**

Наименование организации, объекта	Место нахождения организации, объекта
Фельдшерско-акушерский пункт	Забайкальский край, п. Досатуй, ул. Советская, 14а

ул. Советская

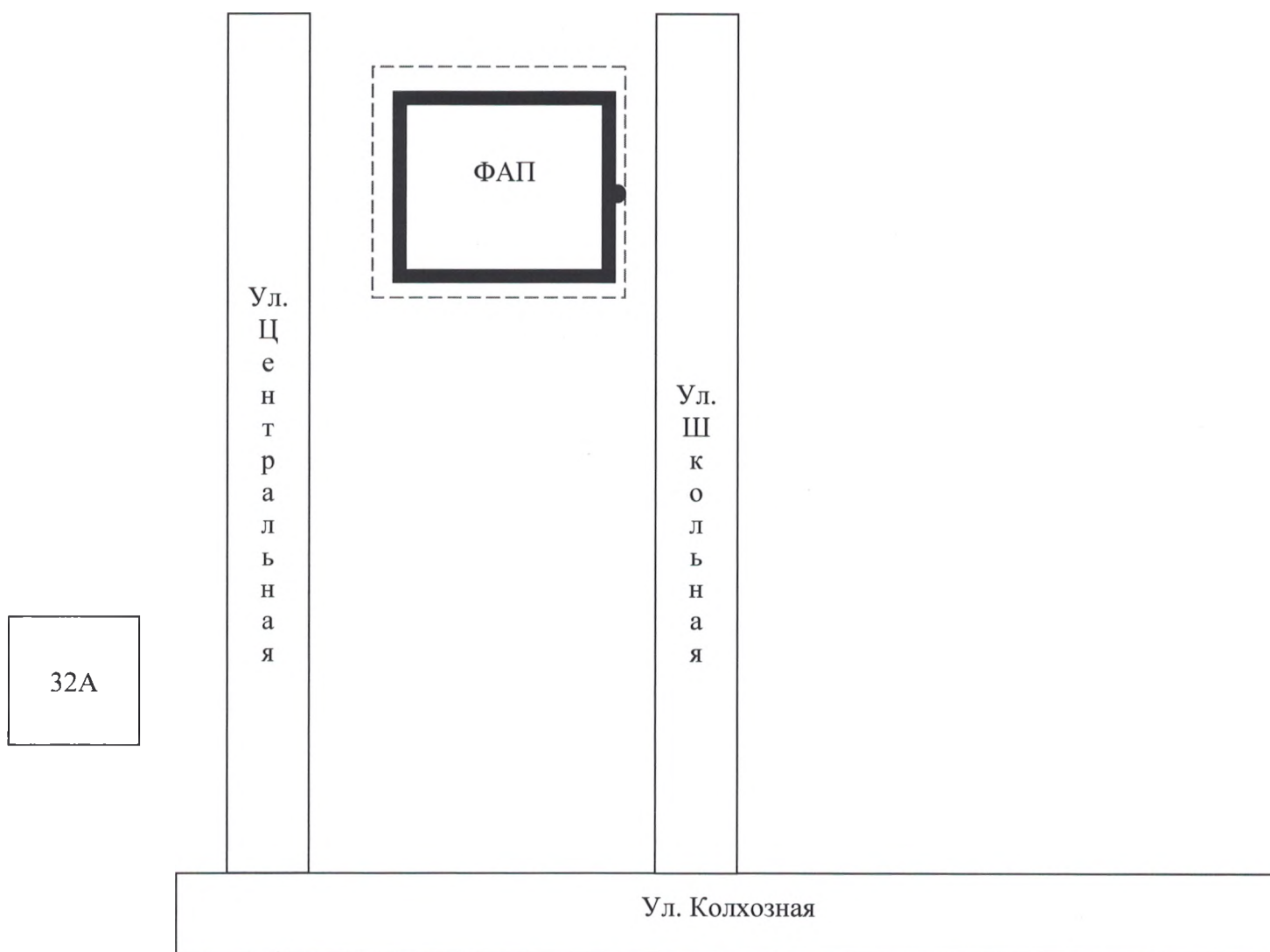


Условные обозначения:

-  - граница прилегающей территории;
-  - основной вход на прилегающую территорию;
-  - организация на прилегающей территории, которой не допускается розничная продажа алкогольной продукции.

**СХЕМА № 36**  
**границ прилегающих территорий**

Наименование организации, объекта	Место нахождения организации, объекта
Фельдшерско-акушерский пункт, с. Усть – Тасуркай	Забайкальский край, с. Усть – Тасуркай, ул. Школьная, 15



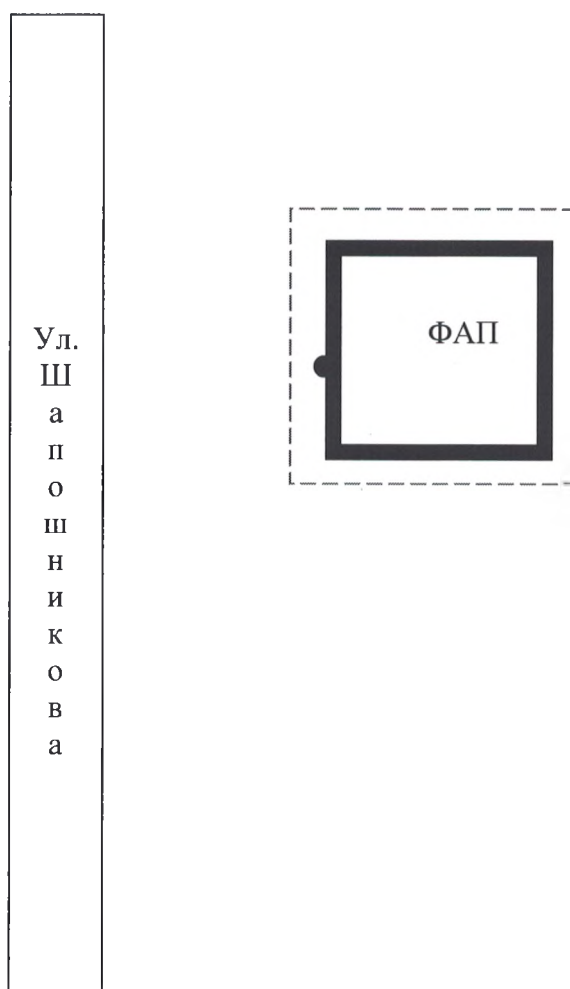
Условные обозначения:

- - граница прилегающей территории;
- - основной вход на прилегающую территорию;
- - организация на прилегающей территории, которой не допускается розничная продажа алкогольной продукции.






**СХЕМА № 37**  
**границ прилегающих территорий**

Наименование организации, объекта	Место нахождения организации, объекта
Фельдшерско-акушерский пункт	Забайкальский край, с. Верх – Тасуркай, ул. Шапошникова, 19 Юридический адрес: Забайкальский край, Приаргунский район, с. Верх-Тасуркай, ул. Шапошникова, 11

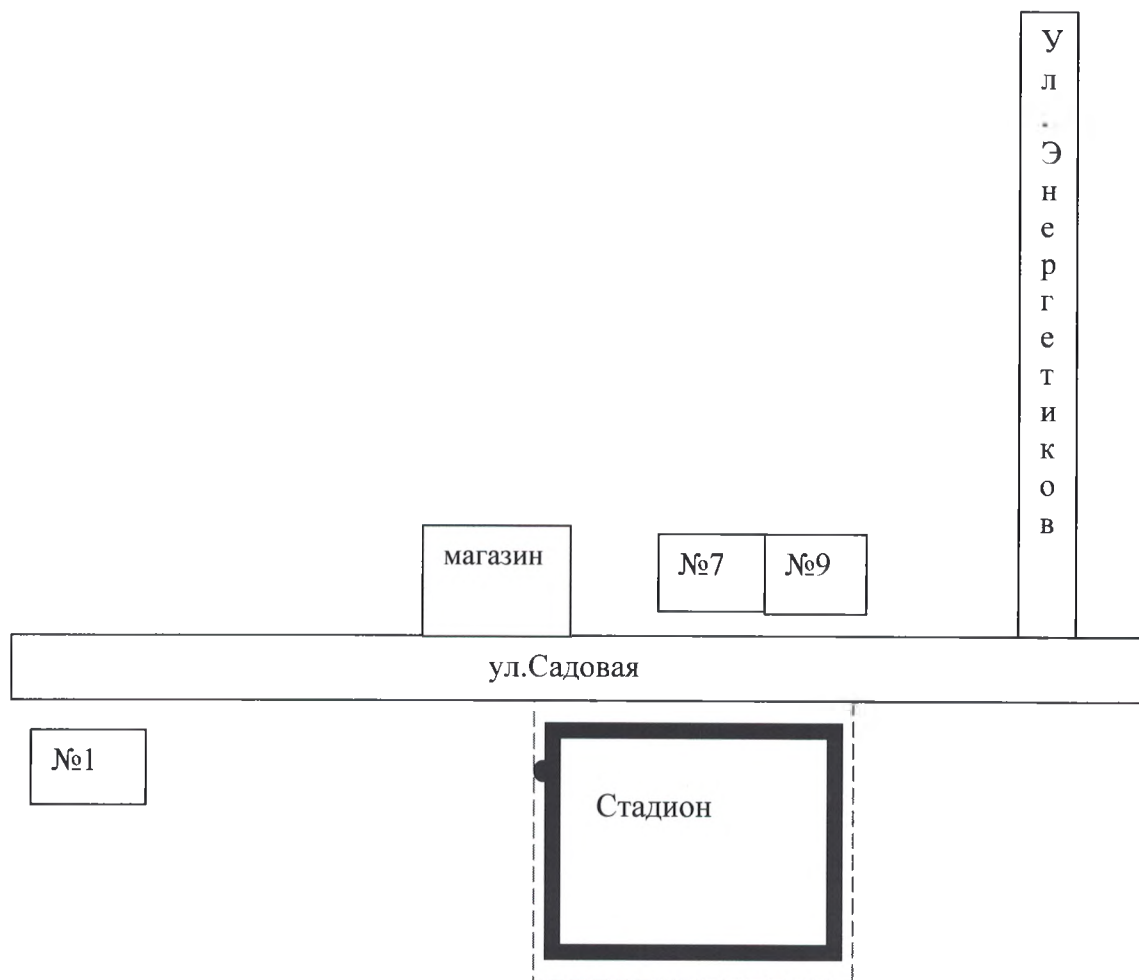


Условные обозначения:

-  - граница прилегающей территории;
-  - основной вход на прилегающую территорию;
-  - организация на прилегающей территории, которой не допускается розничная продажа алкогольной продукции.

**СХЕМА № 38**  
**границ прилегающих территорий**

Наименование организации, объекта	Место нахождения организации, объекта
Стадион	Забайкальский край, пгт. Приаргунск, ул. Садовая

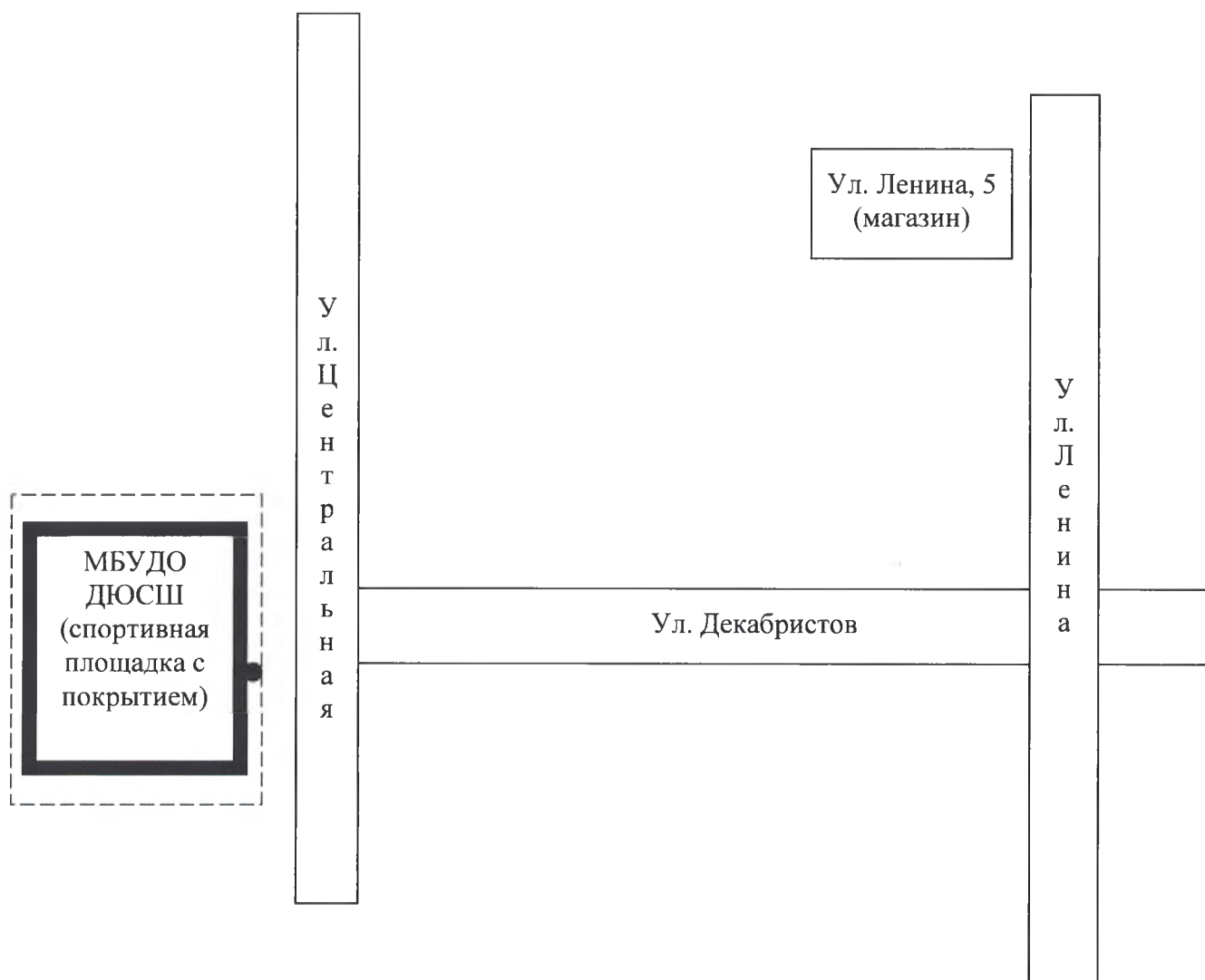


Условные обозначения:

- - граница прилегающей территории;
- - основной вход на прилегающую территорию;
- - - - -** - организация на прилегающей территории, которой не допускается розничная продажа алкогольной продукции.

**СХЕМА № 39**  
**границ прилегающих территорий**

Наименование организации, объекта	Место нахождения организации, объекта
МБУДО «Детская юношеская спортивная школа детей и взрослых», спортивная площадка с покрытием	Забайкальский край, пгт. Приаргунск, ул. Декабристов, 7



Условные обозначения:

- - граница прилегающей территории;
- - основной вход на прилегающую территорию;
- - организация на прилегающей территории, которой не допускается розничная продажа алкогольной продукции.

**СХЕМА № 40**  
**границ прилегающих территорий**

Наименование организации, объекта	Место нахождения организации, объекта
МБУДО «Детская юношеская спортивная школа детей и взрослых», хоккейная коробка	Забайкальский край, пгт. Приаргунск, мкр. 1, 24



Мкр. 1, 27




1к

1г

ул. Комсомольская

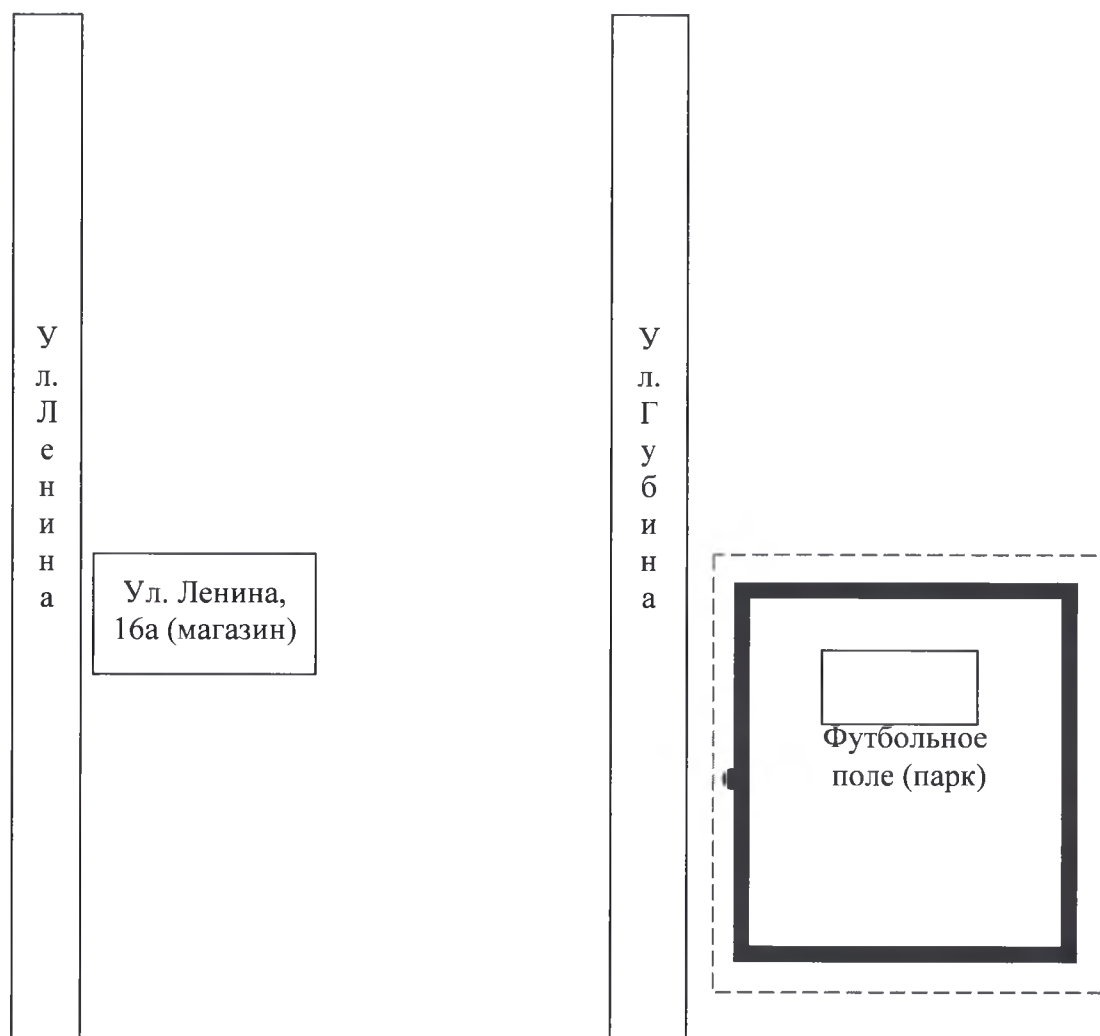
Ул.  
Комсомольская,  
2д (магазин)

Условные обозначения:

-  - граница прилегающей территории;
-  - основной вход на прилегающую территорию;
-  - организация на прилегающей территории, которой не допускается розничная продажа алкогольной продукции.

**СХЕМА № 41**  
**границ прилегающих территорий**

Наименование организации, объекта	Место нахождения организации, объекта
Футбольное поле (парк), воркаут площадка	Забайкальский край, пгт. Приаргунск, ул. Губина

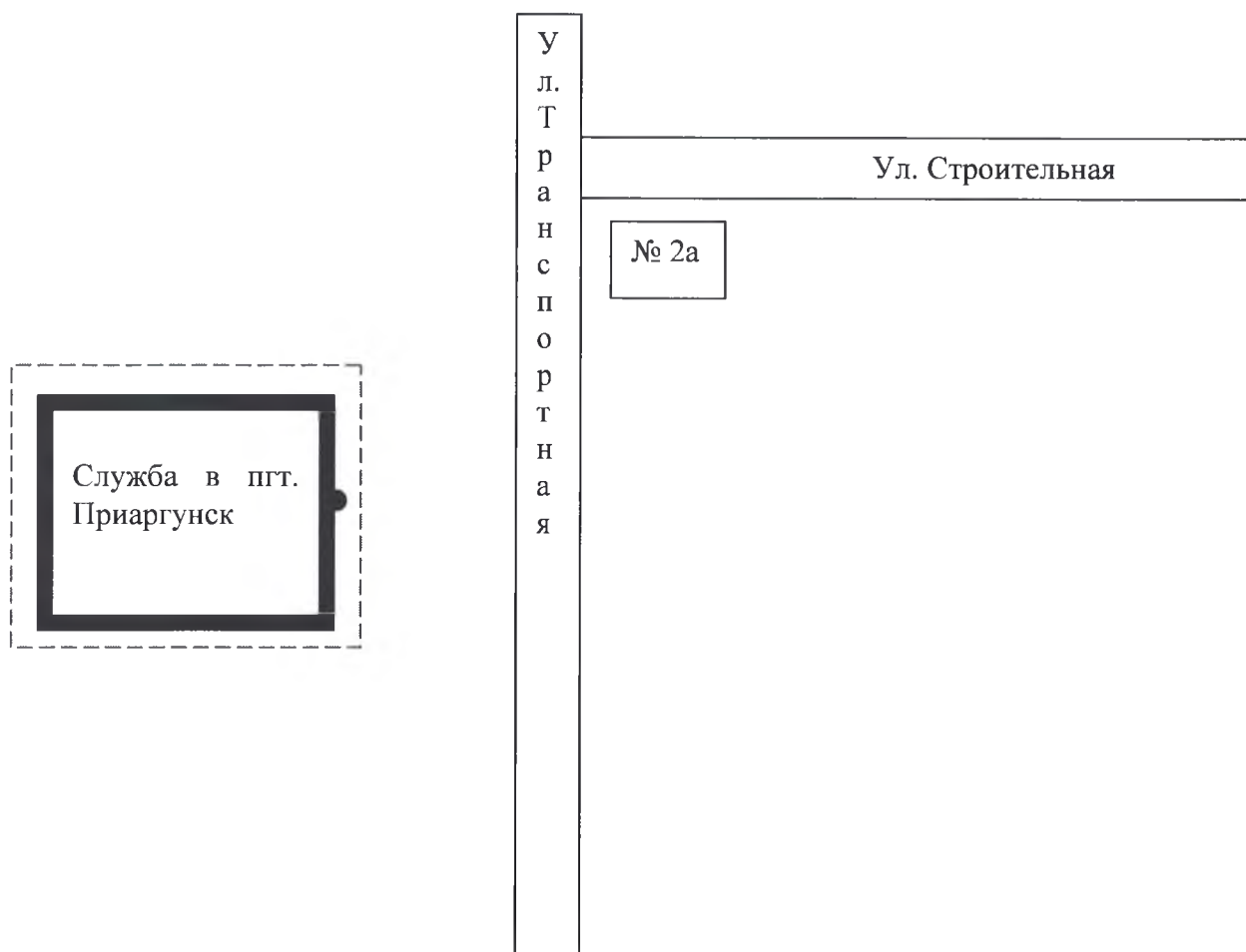


Условные обозначения:




- граница прилегающей территории;
- основной вход на прилегающую территорию;
- организация на прилегающей территории, которой не допускается розничная продажа алкогольной продукции.

**СХЕМА № 42**  
**границ прилегающих территорий**

Наименование организации, объекта	Место нахождения организации, объекта
ФГКУ ПУ ФСБ России по Забайкальскому краю Служба в пгт. Приаргунск	Забайкальский край, пгт. Приаргунск, ул. Транспортная 4



Условные обозначения:

-  - граница прилегающей территории;
-  - основной вход на прилегающую территорию;
-  - организация на прилегающей территории, которой не допускается розничная продажа алкогольной продукции.

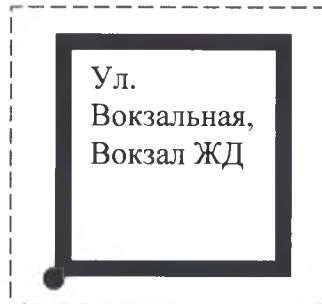
**СХЕМА № 43**  
**границ прилегающих территорий**

Наименование организации, объекта	Место нахождения организации, объекта
Ж. д. вокзал	Забайкальский край, пгт. Приаргунск, ул. Вокзальная, 1

Ж.д пути






Ул. Воинов-Интернационалистов



№2


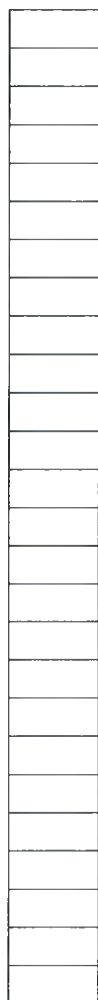
Условные обозначения:

-  - граница прилегающей территории;
-  - основной вход на прилегающую территорию;
-  - организация на прилегающей территории, которой не допускается розничная продажа алкогольной продукции.




**СХЕМА № 44**  
**границ прилегающих территорий**

Наименование организации, объекта	Место нахождения организации, объекта
Ж.д вокзал	Забайкальский край, п. Досатуй, ул. Привокзальная 10

Ж.д пути



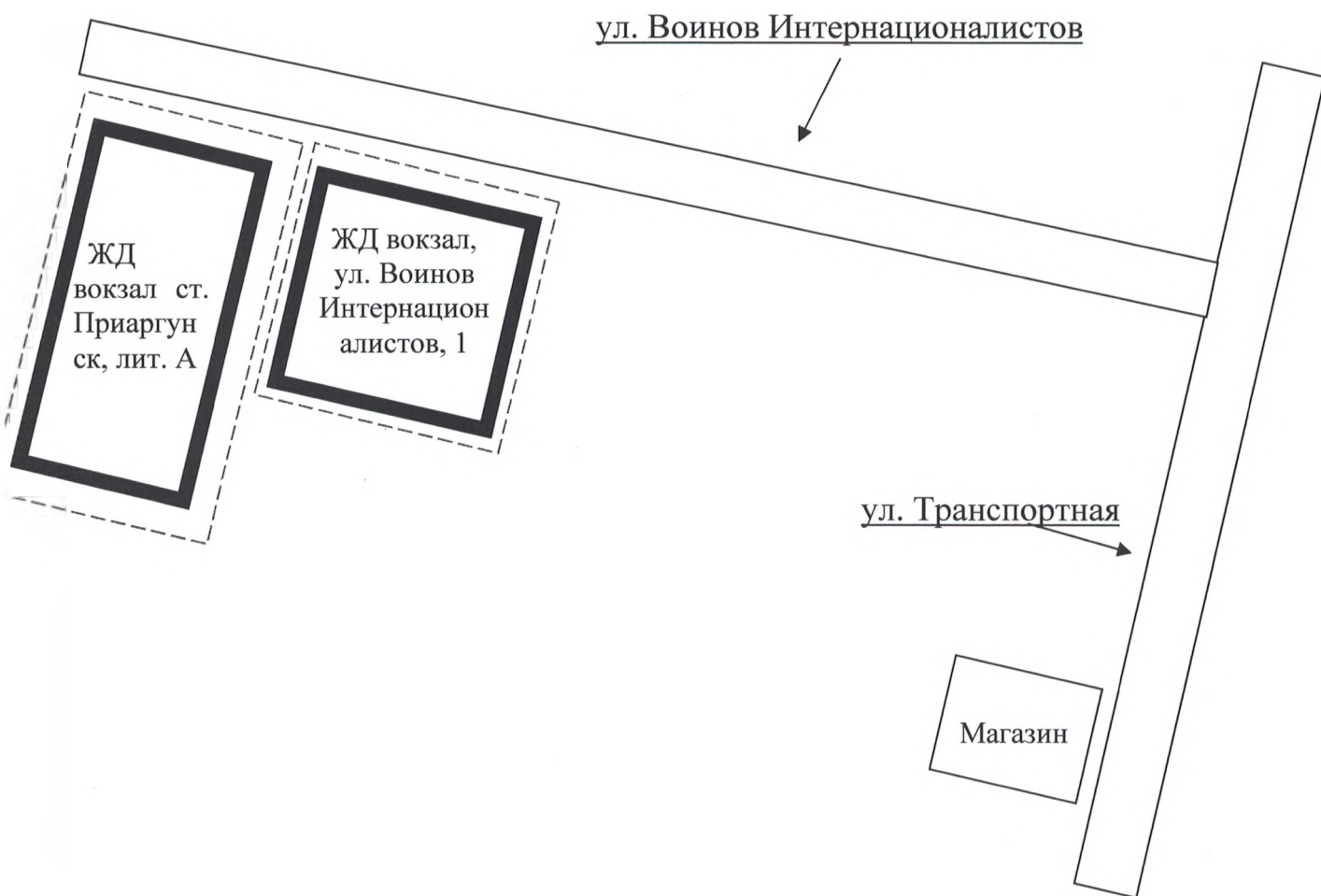
Условные обозначения:

-  - граница прилегающей территории;
-  - основной вход на прилегающую территорию;
-  - организация на прилегающей территории, которой не допускается розничная продажа алкогольной продукции.



**СХЕМА № 45**  
**границ прилегающих территорий**

Наименование организации, объекта	Место нахождения организации, объекта
Железнодорожный вокзал	Забайкальский край, участок обслуживания железнодорожного вокзала Борзя на станции Приаргунск Забайкальский край, район Приаргунский, ст. Приаргунск, пгт. Приаргунск, лит. А
Железнодорожный вокзал	Забайкальский край, Приаргунский район, пгт. Приаргунск, ул. Воинов Интернационалистов, д. 1



Условные обозначения:

- - граница прилегающей территории;
- - основной вход на прилегающую территорию;
- - - - -** - организация на прилегающей территории, которой не допускается розничная продажа алкогольной продукции.

**СХЕМА № 46**  
**границ прилегающих территорий**

Наименование организации, объекта	Место нахождения организации, объекта
ООО «Гарсонуйский рудник»	Забайкальский край, Приаргунский район, пгт. Кличка, рудник Гарсонуй




пгт. Кличка

А  
в  
т  
о  
д  
о  
р  
о  
г  
а  
  
К  
л  
и  
ч  
к  
а  
2



Автодорога Кличка - Маргуцек

Условные обозначения:

-  - граница прилегающей территории;
-  - основной вход на прилегающую территорию;
-  - организация на прилегающей территории, которой не допускается розничная продажа алкогольной продукции.