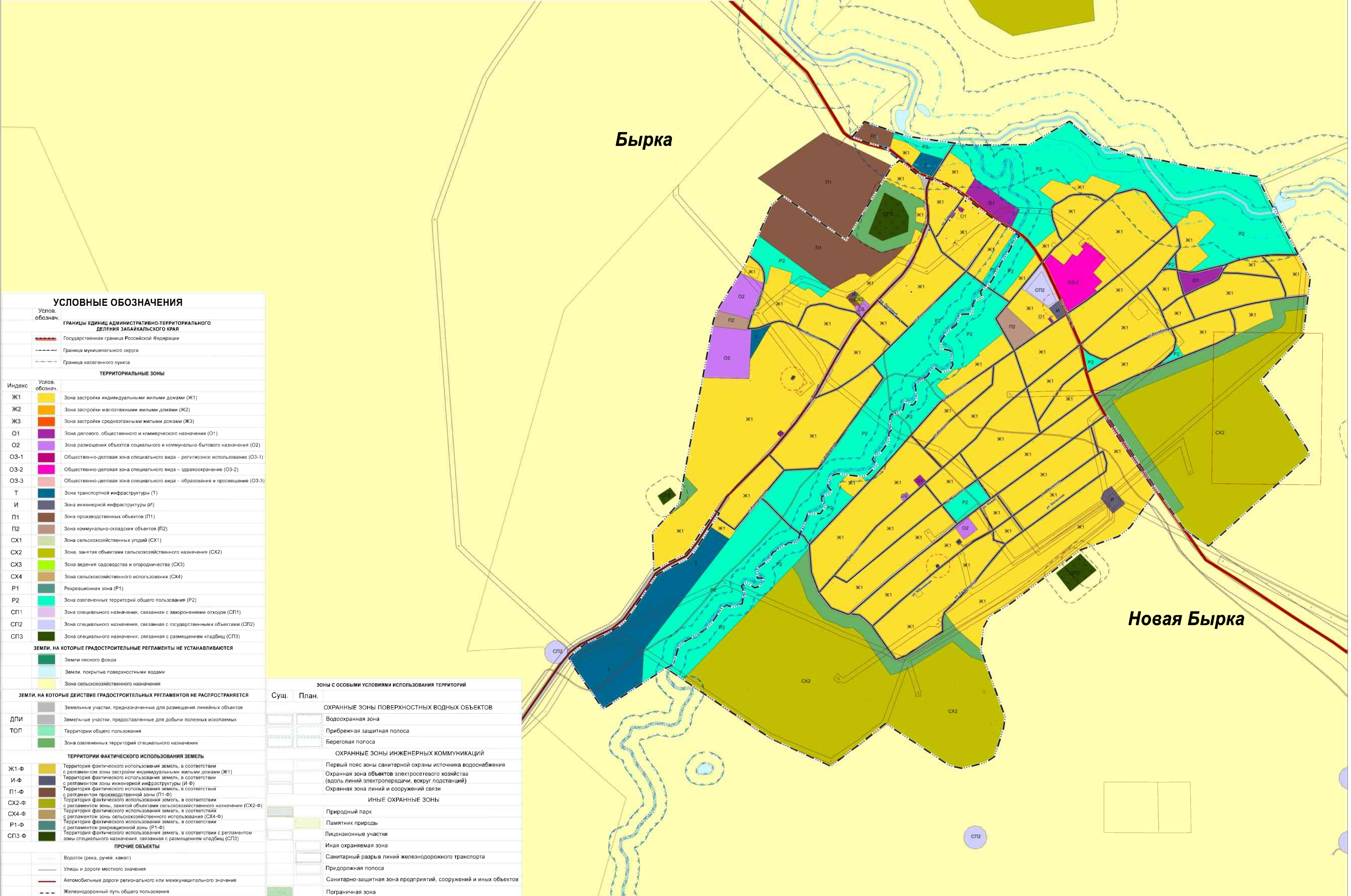
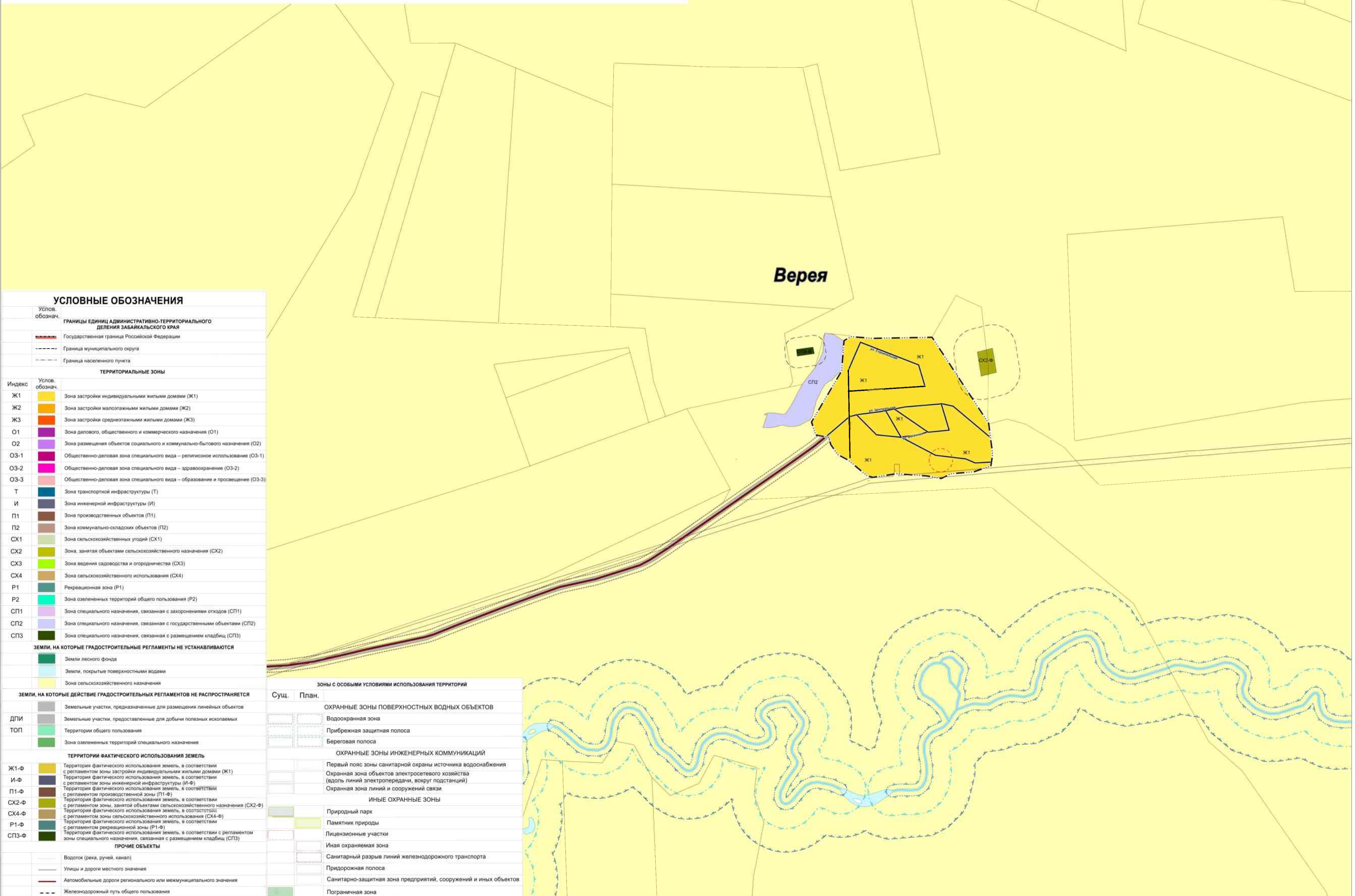


**ВНЕСЕНИЕ ИЗМЕНЕНИЙ В ПРАВИЛА ЗЕМЛЕПОЛЬЗОВАНИЯ И ЗАСТРОЙКИ ПРИАМУРСКОГО МУНИЦИПАЛЬНОГО ОКРУГА ЗАБАЙКАЛЬСКОГО КРАЯ
КАРТА ГРАНИЦ ЗОН С ОСОБИМИ УСЛОВИЯМИ ИСПОЛЬЗОВАНИЕ ТЕРРИТОРИИ В ЧАСТИ ТЕРРИТОРИИ НАСЕЛЕННЫХ ПУНКТОВ БЫРКА, НОВАЯ БЫРКА
М 1:5000**



УСЛОВНЫЕ ОБОЗНАЧЕНИЯ	
Услов. обознач.	ГРАНИЦЫ ЕДИНИЦ АДМИНИСТРАТИВНО-ТЕРРИТОРИАЛЬНОГО ДЕЛЕНИЯ ЗАБАЙКАЛЬСКОГО КРАЯ
	Государственная граница Российской Федерации
	Граница муниципального округа
	Граница населенного пункта
ТЕРРИТОРИАЛЬНЫЕ ЗОНЫ	
Индекс	Услов. обознач.
Ж1	Зона застройки индивидуальными жилыми домами (Ж1)
Ж2	Зона застройки малоэтажными жилыми домами (Ж2)
Ж3	Зона застройки среднеэтажными жилыми домами (Ж3)
О1	Зона делового, общественного и коммерческого назначения (О1)
О2	Зона размещения объектов социального и коммунально-бытового назначения (О2)
О3-1	Общественно-деловая зона специального вида – религиозное использование (О3-1)
О3-2	Общественно-деловая зона специального вида – здравоохранение (О3-2)
О3-3	Общественно-деловая зона специального вида – образование и просвещение (О3-3)
Т	Зона транспортной инфраструктуры (Т)
И	Зона инженерной инфраструктуры (И)
П1	Зона производственных объектов (П1)
П2	Зона коммунально-складских объектов (П2)
СХ1	Зона сельскохозяйственных угодий (СХ1)
СХ2	Зона, занятая объектами сельскохозяйственного назначения (СХ2)
СХ3	Зона ведения садоводства и огородничества (СХ3)
СХ4	Зона сельскохозяйственного использования (СХ4)
Р1	Рекреационная зона (Р1)
Р2	Зона озелененных территорий общего пользования (Р2)
СП1	Зона специального назначения, связанная с захоронением отходов (СП1)
СП2	Зона специального назначения, связанная с государственными объектами (СП2)
СП3	Зона специального назначения, связанная с размещением кладбищ (СП3)
ЗЕМЛИ, НА КОТОРЫЕ ГРАДОСТРОИТЕЛЬНЫЕ РЕГЛАМЕНТЫ НЕ УСТАНОВЛИВАЮТСЯ	
	Земли лесного фонда
	Земли, покрытые поверхностными водами
	Зона сельскохозяйственного назначения
ЗЕМЛИ, НА КОТОРЫЕ ДЕЙСТВИЕ ГРАДОСТРОИТЕЛЬНЫХ РЕГЛАМЕНТОВ НЕ РАСПРОСТРАНЯЕТСЯ	
	Земельные участки, предназначенные для размещения линейных объектов
	Земельные участки, предоставленные для добычи полезных ископаемых
ДПИ	Территории общего пользования
ТОП	Зона озелененных территорий специального назначения
ТЕРРИТОРИИ ФАКТИЧЕСКОГО ИСПОЛЬЗОВАНИЯ ЗЕМЕЛЬ	
Ж1-Ф	Территория фактического использования земель, в соответствии с регламентом зоны застройки индивидуальными жилыми домами (Ж1)
И-Ф	Территория фактического использования земель, в соответствии с регламентом зоны инженерной инфраструктуры (И-Ф)
П1-Ф	Территория фактического использования земель, в соответствии с регламентом производственной зоны (П1-Ф)
СХ2-Ф	Территория фактического использования земель, в соответствии с регламентом зоны, занятой объектами сельскохозяйственного назначения (СХ2-Ф)
СХ4-Ф	Территория фактического использования земель, в соответствии с регламентом зоны сельскохозяйственного использования (СХ4-Ф)
Р1-Ф	Территория фактического использования земель, в соответствии с регламентом рекреационной зоны (Р1-Ф)
СП3-Ф	Территория фактического использования земель, в соответствии с регламентом зоны специального назначения, связанная с размещением кладбищ (СП3)
ПРОЧИЕ ОБЪЕКТЫ	
	Водоток (река, ручей, канал)
	Улицы и дороги местного значения
	Автомобильные дороги регионального или межмуниципального значения
	Железнодорожный путь общего пользования
ЗОНЫ С ОСОБИМИ УСЛОВИЯМИ ИСПОЛЬЗОВАНИЯ ТЕРРИТОРИЙ	
Сущ.	План.
ОХРАННЫЕ ЗОНЫ ПОВЕРХНОСТНЫХ ВОДНЫХ ОБЪЕКТОВ	
	Водоохранная зона
	Прибрежная защитная полоса
	Береговая полоса
ОХРАННЫЕ ЗОНЫ ИНЖЕНЕРНЫХ КОММУНИКАЦИЙ	
	Первый пояс зоны санитарной охраны источника водоснабжения
	Охранная зона объектов электросетевого хозяйства (вдоль линий электропередачи, вокруг подстанций)
	Охранная зона линий и сооружений связи
ИНЫЕ ОХРАННЫЕ ЗОНЫ	
	Природный парк
	Памятник природы
	Лицензионные участки
	Иная охраняемая зона
	Санитарный разрыв в линии железнодорожного транспорта
	Придорожная полоса
	Санитарно-защитная зона предприятий, сооружений и иных объектов
	Пограничная зона

**ВНЕСЕНИЕ ИЗМЕНЕНИЙ В ПРАВИЛА ЗЕМЛЕПОЛЬЗОВАНИЯ И ЗАСТРОЙКИ ПРИАРГУНСКОГО МУНИЦИПАЛЬНОГО ОКРУГА ЗАБАЙКАЛЬСКОГО КРАЯ
КАРТА ГРАНИЦ ЗОН С ОСОБЫМИ УСЛОВИЯМИ ИСПОЛЬЗОВАНИЕ ТЕРРИТОРИИ В ЧАСТИ ТЕРРИТОРИИ НАСЕЛЕННОГО ПУНКТА ВЕРЕЯ
М 1:5000**



УСЛОВНЫЕ ОБОЗНАЧЕНИЯ	
Услов. обознач.	ГРАНИЦЫ ЕДИНИЦ АДМИНИСТРАТИВНО-ТЕРРИТОРИАЛЬНОГО ДЕЛЕНИЯ ЗАБАЙКАЛЬСКОГО КРАЯ
	Государственная граница Российской Федерации
	Граница муниципального округа
	Граница населенного пункта
ТЕРРИТОРИАЛЬНЫЕ ЗОНЫ	
Индекс	Услов. обознач.
Ж1	Зона застройки индивидуальными жилыми домами (Ж1)
Ж2	Зона застройки малоэтажными жилыми домами (Ж2)
Ж3	Зона застройки среднетажными жилыми домами (Ж3)
О1	Зона делового, общественного и коммерческого назначения (О1)
О2	Зона размещения объектов социального и коммунально-бытового назначения (О2)
О3-1	Общественно-деловая зона специального вида – религиозное использование (О3-1)
О3-2	Общественно-деловая зона специального вида – здравоохранение (О3-2)
О3-3	Общественно-деловая зона специального вида – образование и просвещение (О3-3)
Т	Зона транспортной инфраструктуры (Т)
И	Зона инженерной инфраструктуры (И)
П1	Зона производственных объектов (П1)
П2	Зона коммунально-складских объектов (П2)
СХ1	Зона сельскохозяйственных угодий (СХ1)
СХ2	Зона, занятая объектами сельскохозяйственного назначения (СХ2)
СХ3	Зона ведения садоводства и огородничества (СХ3)
СХ4	Зона сельскохозяйственного использования (СХ4)
Р1	Рекреационная зона (Р1)
Р2	Зона озелененных территорий общего пользования (Р2)
СП1	Зона специального назначения, связанная с захоронениями отходов (СП1)
СП2	Зона специального назначения, связанная с государственными объектами (СП2)
СП3	Зона специального назначения, связанная с размещением кладбищ (СП3)
ЗЕМЛИ, НА КОТОРЫЕ ГРАДОСТРОИТЕЛЬНЫЕ РЕГЛАМЕНТЫ НЕ УСТАНОВЛИВАЮТСЯ	
	Земли лесного фонда
	Земли, покрытые поверхностными водами
	Зона сельскохозяйственного назначения
ЗЕМЛИ, НА КОТОРЫЕ ДЕЙСТВИЕ ГРАДОСТРОИТЕЛЬНЫХ РЕГЛАМЕНТОВ НЕ РАСПРОСТРАНЯЕТСЯ	
	Земельные участки, предназначенные для размещения линейных объектов
ДПИ	Земельные участки, предоставленные для добычи полезных ископаемых
ТОП	Территории общего пользования
	Зона озелененных территорий специального назначения
ТЕРРИТОРИИ ФАКТИЧЕСКОГО ИСПОЛЬЗОВАНИЯ ЗЕМЕЛЬ	
Ж1-Ф	Территория фактического использования земель, в соответствии с регламентом зоны застройки индивидуальными жилыми домами (Ж1)
И-Ф	Территория фактического использования земель, в соответствии с регламентом зоны инженерной инфраструктуры (И-Ф)
П1-Ф	Территория фактического использования земель, в соответствии с регламентом производственной зоны (П1-Ф)
СХ2-Ф	Территория фактического использования земель, в соответствии с регламентом зоны, занятой объектами сельскохозяйственного назначения (СХ2-Ф)
СХ4-Ф	Территория фактического использования земель, в соответствии с регламентом зоны сельскохозяйственного использования (СХ4-Ф)
Р1-Ф	Территория фактического использования земель, в соответствии с регламентом рекреационной зоны (Р1-Ф)
СП3-Ф	Территория фактического использования земель, в соответствии с регламентом зоны специального назначения, связанная с размещением кладбищ (СП3)
ПРОЧИЕ ОБЪЕКТЫ	
	Водоток (река, ручей, канал)
	Улицы и дороги местного значения
	Автомобильные дороги регионального или межмуниципального значения
	Железнодорожный путь общего пользования

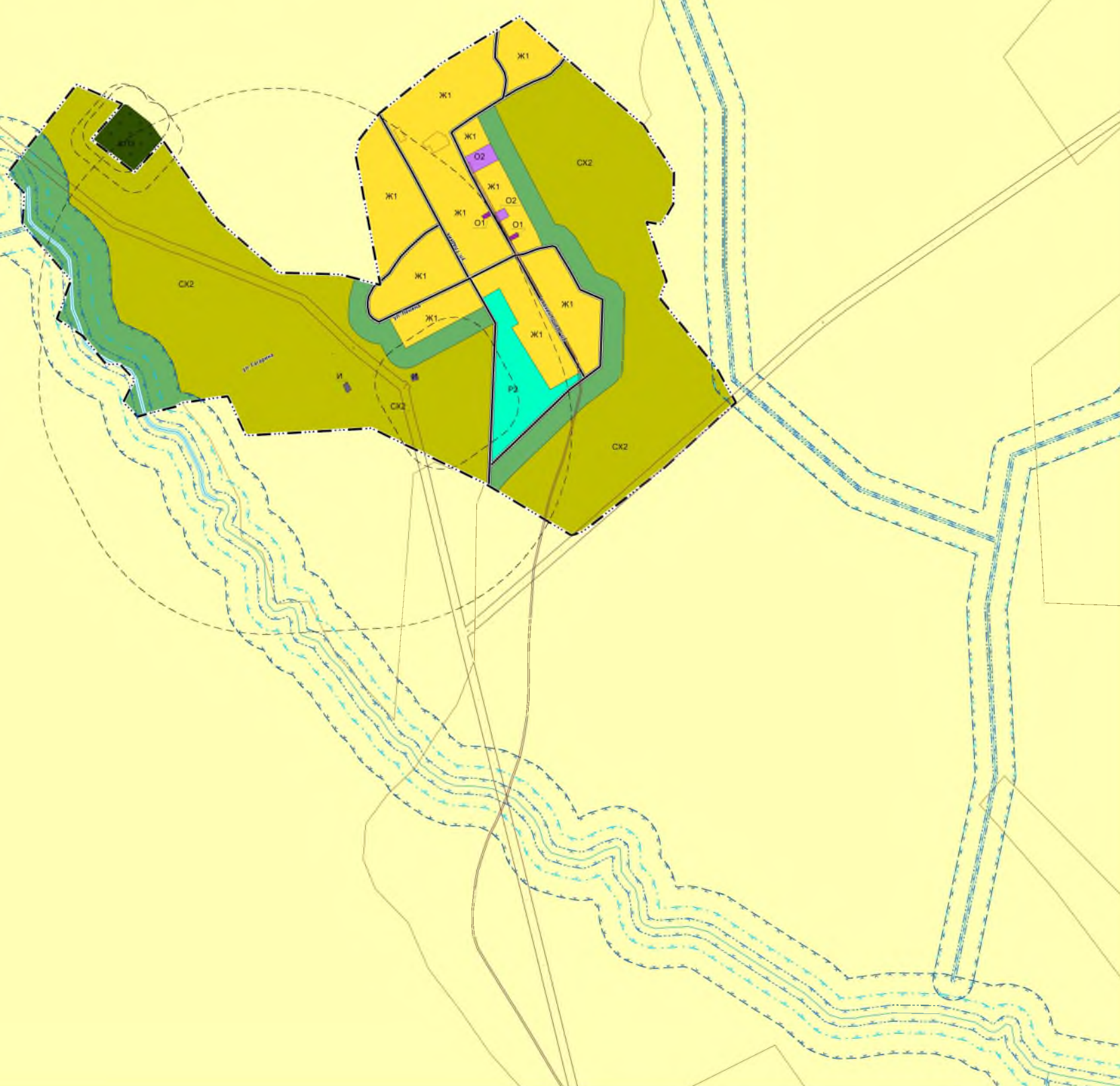
зоны с особыми условиями использования территорий	
Сущ.	План.
ОХРАННЫЕ ЗОНЫ ПОВЕРХНОСТНЫХ ВОДНЫХ ОБЪЕКТОВ	
	Водоохранная зона
	Прибрежная защитная полоса
	Береговая полоса
ОХРАННЫЕ ЗОНЫ ИНЖЕНЕРНЫХ КОММУНИКАЦИЙ	
	Первый пояс зоны санитарной охраны источника водоснабжения
	Охранная зона объектов электросетевого хозяйства (вдоль линий электропередачи, вокруг подстанций)
	Охранная зона линий и сооружений связи
ИНЫЕ ОХРАННЫЕ ЗОНЫ	
	Природный парк
	Памятник природы
	Лицензионные участки
	Иная охраняемая зона
	Санитарный разрыв линий железнодорожного транспорта
	Придорожная полоса
	Санитарно-защитная зона предприятий, сооружений и иных объектов
	Пограничная зона

**ВНЕСЕНИЕ ИЗМЕНЕНИЙ В ПРАВИЛА ЗЕМЛЕПОЛЬЗОВАНИЯ И ЗАСТРОЙКИ ПРИАРГУНСКОГО МУНИЦИПАЛЬНОГО ОКРУГА ЗАБАЙКАЛЬСКОГО КРАЯ
КАРТА ГРАНИЦ ЗОН С ОСОБЫМИ УСЛОВИЯМИ ИСПОЛЬЗОВАНИЕ ТЕРРИТОРИИ В ЧАСТИ ТЕРРИТОРИИ НАСЕЛЕННОГО ПУНКТА ВЕРХНИЙ ТАСУРКАЙ
М 1:5000**

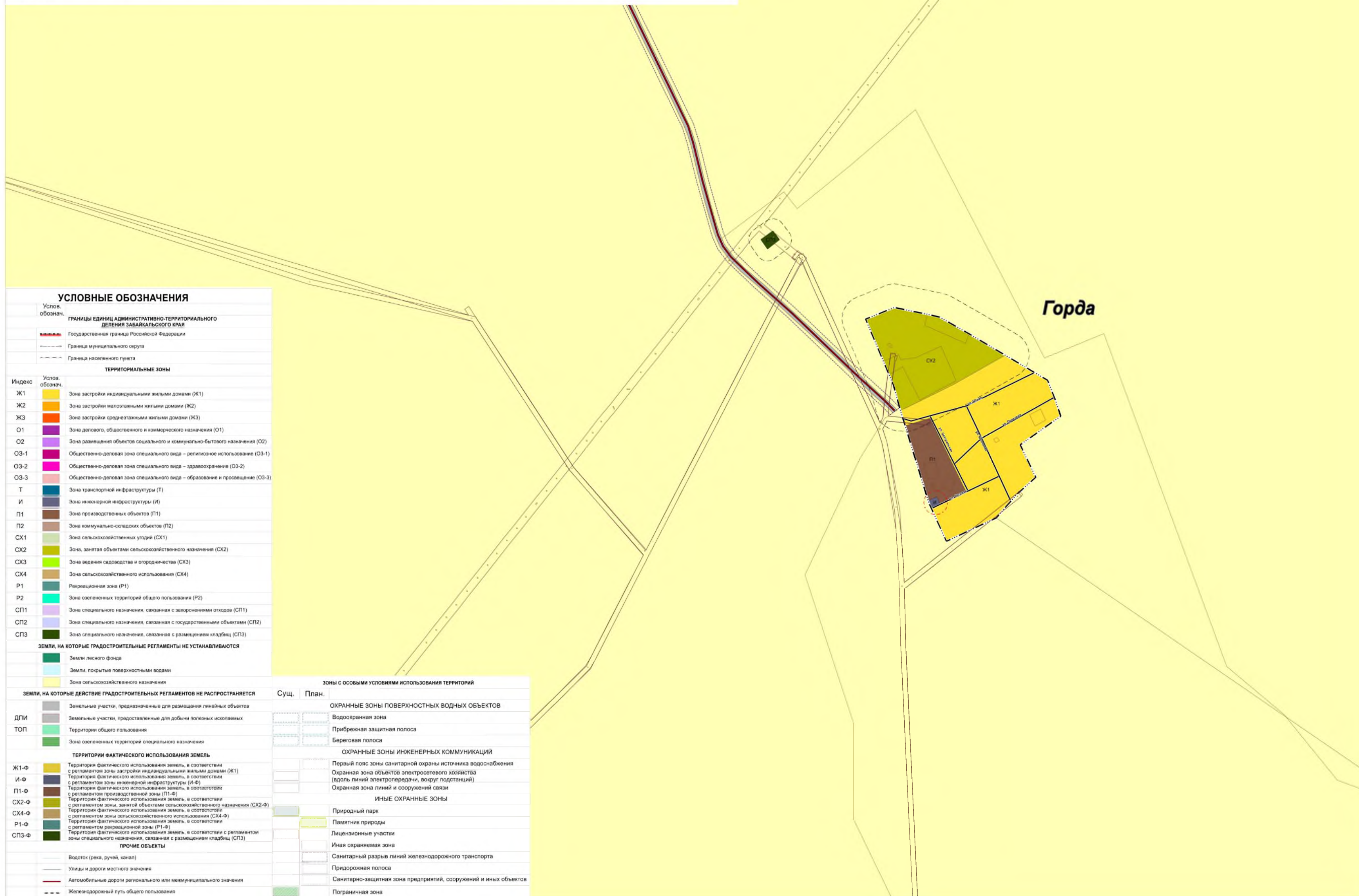
Верхний Тасуркай

УСЛОВНЫЕ ОБОЗНАЧЕНИЯ	
Услов. обознач.	ГРАНИЦЫ ЕДИНИЦ АДМИНИСТРАТИВНО-ТЕРРИТОРИАЛЬНОГО ДЕЛЕНИЯ ЗАБАЙКАЛЬСКОГО КРАЯ
	Государственная граница Российской Федерации
	Граница муниципального округа
	Граница населенного пункта
ТЕРРИТОРИАЛЬНЫЕ ЗОНЫ	
Индекс	Услов. обознач.
Ж1	Зона застройки индивидуальными жилыми домами (Ж1)
Ж2	Зона застройки малоэтажными жилыми домами (Ж2)
Ж3	Зона застройки среднетажными жилыми домами (Ж3)
О1	Зона делового, общественного и коммерческого назначения (О1)
О2	Зона размещения объектов социального и коммунально-бытового назначения (О2)
О3-1	Общественно-деловая зона специального вида – религиозное использование (О3-1)
О3-2	Общественно-деловая зона специального вида – здравоохранение (О3-2)
О3-3	Общественно-деловая зона специального вида – образование и просвещение (О3-3)
Т	Зона транспортной инфраструктуры (Т)
И	Зона инженерной инфраструктуры (И)
П1	Зона производственных объектов (П1)
П2	Зона коммунально-складских объектов (П2)
СХ1	Зона сельскохозяйственных угодий (СХ1)
СХ2	Зона, занятая объектами сельскохозяйственного назначения (СХ2)
СХ3	Зона ведения садоводства и огородничества (СХ3)
СХ4	Зона сельскохозяйственного использования (СХ4)
Р1	Рекреационная зона (Р1)
Р2	Зона озелененных территорий общего пользования (Р2)
СП1	Зона специального назначения, связанная с захоронениями отходов (СП1)
СП2	Зона специального назначения, связанная с государственными объектами (СП2)
СП3	Зона специального назначения, связанная с размещением кладбищ (СП3)
ЗЕМЛИ, НА КОТОРЫЕ ГРАДОСТРОИТЕЛЬНЫЕ РЕГЛАМЕНТЫ НЕ УСТАНОВЛИВАЮТСЯ	
	Земли лесного фонда
	Земли, покрытые поверхностными водами
	Зона сельскохозяйственного назначения
ЗЕМЛИ, НА КОТОРЫЕ ДЕЙСТВИЕ ГРАДОСТРОИТЕЛЬНЫХ РЕГЛАМЕНТОВ НЕ РАСПРОСТРАНЯЕТСЯ	
	Земельные участки, предназначенные для размещения линейных объектов
	Земельные участки, предоставленные для добычи полезных ископаемых
ДПИ	Территории общего пользования
ТОП	Зона озелененных территорий специального назначения
ТЕРРИТОРИИ ФАКТИЧЕСКОГО ИСПОЛЬЗОВАНИЯ ЗЕМЕЛЬ	
Ж1-Ф	Территория фактического использования земель, в соответствии с регламентом зоны застройки индивидуальными жилыми домами (Ж1)
И-Ф	Территория фактического использования земель, в соответствии с регламентом зоны инженерной инфраструктуры (И-Ф)
П1-Ф	Территория фактического использования земель, в соответствии с регламентом производственной зоны (П1-Ф)
СХ2-Ф	Территория фактического использования земель, в соответствии с регламентом зоны, занятой объектами сельскохозяйственного назначения (СХ2-Ф)
СХ4-Ф	Территория фактического использования земель, в соответствии с регламентом зоны сельскохозяйственного использования (СХ4-Ф)
Р1-Ф	Территория фактического использования земель, в соответствии с регламентом рекреационной зоны (Р1-Ф)
СП3-Ф	Территория фактического использования земель, в соответствии с регламентом зоны специального назначения, связанная с размещением кладбищ (СП3)
ПРОЧИЕ ОБЪЕКТЫ	
	Водоток (река, ручей, канал)
	Улицы и дороги местного значения
	Автомобильные дороги регионального или межмуниципального значения
	Железнодорожный путь общего пользования

зоны с особыми условиями использования территорий	
Сущ.	План.
ОХРАННЫЕ ЗОНЫ ПОВЕРХНОСТНЫХ ВОДНЫХ ОБЪЕКТОВ	
	Водоохранная зона
	Прибрежная защитная полоса
	Береговая полоса
ОХРАННЫЕ ЗОНЫ ИНЖЕНЕРНЫХ КОММУНИКАЦИЙ	
	Первый пояс зоны санитарной охраны источника водоснабжения
	Охранная зона объектов электросетевого хозяйства (вдоль линий электропередачи, вокруг подстанций)
	Охранная зона линий и сооружений связи
ИНЫЕ ОХРАННЫЕ ЗОНЫ	
	Природный парк
	Памятник природы
	Лицензионные участки
	Иная охраняемая зона
	Санитарный разрыв линий железнодорожного транспорта
	Придорожная полоса
	Санитарно-защитная зона предприятий, сооружений и иных объектов
	Пограничная зона



**ВНЕСЕНИЕ ИЗМЕНЕНИЙ В ПРАВИЛА ЗЕМЛЕПОЛЬЗОВАНИЯ И ЗАСТРОЙКИ ПРИАРГУНСКОГО МУНИЦИПАЛЬНОГО ОКРУГА ЗАБАЙКАЛЬСКОГО КРАЯ
КАРТА ГРАНИЦ ЗОН С ОСОБЫМИ УСЛОВИЯМИ ИСПОЛЬЗОВАНИЕ ТЕРРИТОРИИ В ЧАСТИ ТЕРРИТОРИИ НАСЕЛЕННОГО ПУНКТА ГОРДА
М 1:5000**



УСЛОВНЫЕ ОБОЗНАЧЕНИЯ

Услов. обознач.	ГРАНИЦЫ ЕДИНИЦ АДМИНИСТРАТИВНО-ТЕРРИТОРИАЛЬНОГО ДЕЛЕНИЯ ЗАБАЙКАЛЬСКОГО КРАЯ
	Государственная граница Российской Федерации
	Граница муниципального округа
	Граница населенного пункта

ТЕРРИТОРИАЛЬНЫЕ ЗОНЫ

Индекс	Услов. обознач.	Описание
Ж1		Зона застройки индивидуальными жилыми домами (Ж1)
Ж2		Зона застройки малоэтажными жилыми домами (Ж2)
Ж3		Зона застройки среднетажными жилыми домами (Ж3)
О1		Зона делового, общественного и коммерческого назначения (О1)
О2		Зона размещения объектов социального и коммунально-бытового назначения (О2)
О3-1		Общественно-деловая зона специального вида – религиозное использование (О3-1)
О3-2		Общественно-деловая зона специального вида – здравоохранение (О3-2)
О3-3		Общественно-деловая зона специального вида – образование и просвещение (О3-3)
Т		Зона транспортной инфраструктуры (Т)
И		Зона инженерной инфраструктуры (И)
П1		Зона производственных объектов (П1)
П2		Зона коммунально-складских объектов (П2)
СХ1		Зона сельскохозяйственных угодий (СХ1)
СХ2		Зона, занятая объектами сельскохозяйственного назначения (СХ2)
СХ3		Зона ведения садоводства и огородничества (СХ3)
СХ4		Зона сельскохозяйственного использования (СХ4)
Р1		Рекреационная зона (Р1)
Р2		Зона озелененных территорий общего пользования (Р2)
СП1		Зона специального назначения, связанная с захоронениями отходов (СП1)
СП2		Зона специального назначения, связанная с государственными объектами (СП2)
СП3		Зона специального назначения, связанная с размещением кладбищ (СП3)

ЗЕМЛИ, НА КОТОРЫЕ ГРАДОСТРОИТЕЛЬНЫЕ РЕГЛАМЕНТЫ НЕ УСТАНОВЛИВАЮТСЯ

	Земли лесного фонда
	Земли, покрытые поверхностными водами
	Зона сельскохозяйственного назначения

ЗЕМЛИ, НА КОТОРЫЕ ДЕЙСТВИЕ ГРАДОСТРОИТЕЛЬНЫХ РЕГЛАМЕНТОВ НЕ РАСПРОСТРАНЯЕТСЯ

	Земельные участки, предназначенные для размещения линейных объектов
	Земельные участки, предоставленные для добычи полезных ископаемых
	Территории общего пользования
	Зона озелененных территорий специального назначения

ТЕРРИТОРИИ ФАКТИЧЕСКОГО ИСПОЛЬЗОВАНИЯ ЗЕМЕЛЬ

Ж1-Ф		Территория фактического использования земель, в соответствии с регламентом зоны застройки индивидуальными жилыми домами (Ж1)
И-Ф		Территория фактического использования земель, в соответствии с регламентом зоны инженерной инфраструктуры (И-Ф)
П1-Ф		Территория фактического использования земель, в соответствии с регламентом производственной зоны (П1-Ф)
СХ2-Ф		Территория фактического использования земель, в соответствии с регламентом зоны, занятой объектами сельскохозяйственного назначения (СХ2-Ф)
СХ4-Ф		Территория фактического использования земель, в соответствии с регламентом зоны сельскохозяйственного использования (СХ4-Ф)
Р1-Ф		Территория фактического использования земель, в соответствии с регламентом рекреационной зоны (Р1-Ф)
СП3-Ф		Территория фактического использования земель, в соответствии с регламентом зоны специального назначения, связанная с размещением кладбищ (СП3)

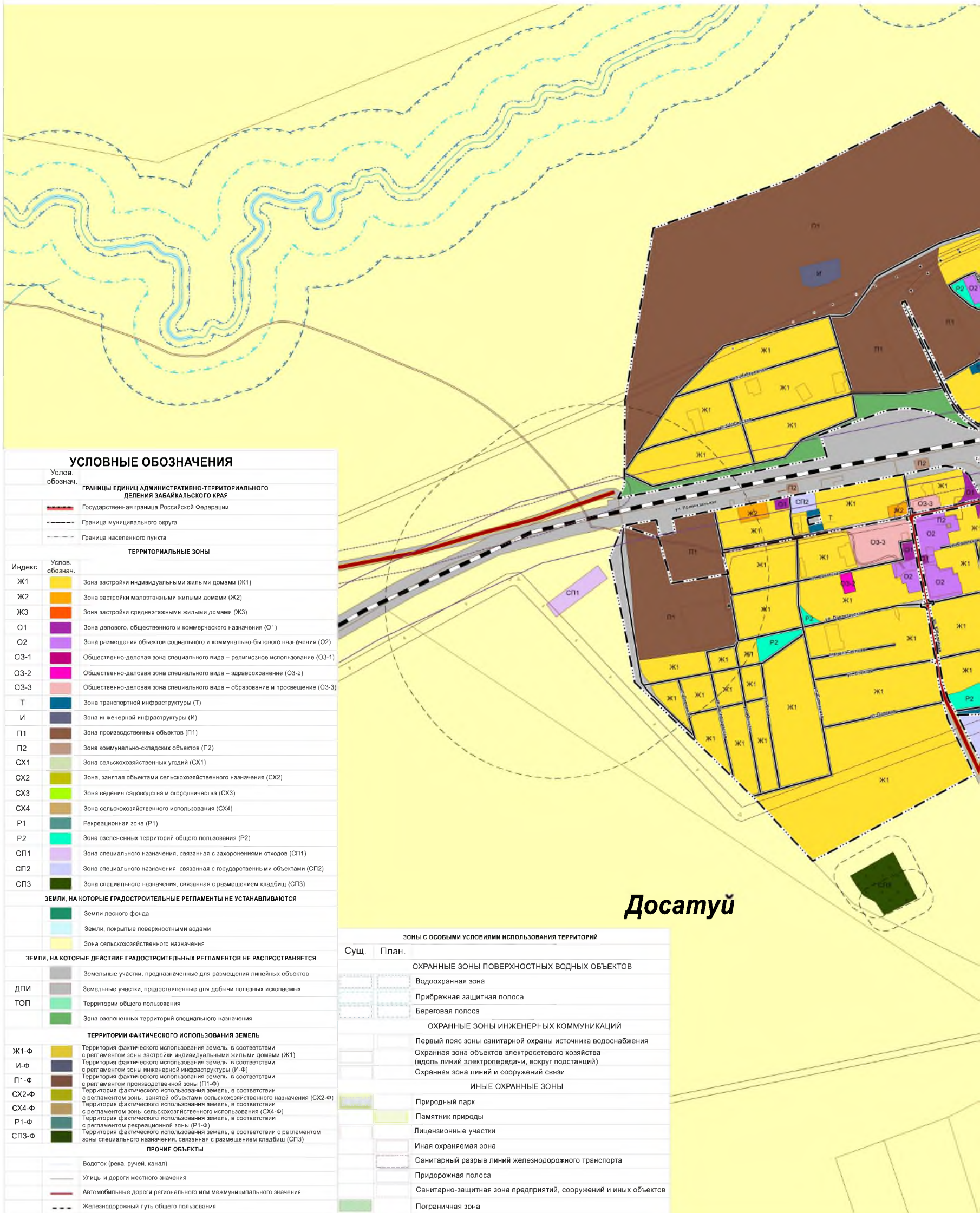
ПРОЧИЕ ОБЪЕКТЫ

	Водоток (река, ручей, канал)
	Улицы и дороги местного значения
	Автомобильные дороги регионального или межмуниципального значения
	Железнодорожный путь общего пользования

зоны с особыми условиями использования территорий

Сущ.	План.	Описание
		ОХРАННЫЕ ЗОНЫ ПОВЕРХНОСТНЫХ ВОДНЫХ ОБЪЕКТОВ
		Водоохранная зона
		Прибрежная защитная полоса
		Береговая полоса
		ОХРАННЫЕ ЗОНЫ ИНЖЕНЕРНЫХ КОММУНИКАЦИЙ
		Первый пояс зоны санитарной охраны источника водоснабжения
		Охранная зона объектов электросетевого хозяйства (вдоль линий электропередачи, вокруг подстанций)
		Охранная зона линий и сооружений связи
		ИНЫЕ ОХРАННЫЕ ЗОНЫ
		Природный парк
		Памятник природы
		Лицензионные участки
		Иная охраняемая зона
		Санитарный разрыв линий железнодорожного транспорта
		Придорожная полоса
		Санитарно-защитная зона предприятий, сооружений и иных объектов
		Пограничная зона

**ВНЕСЕНИЕ ИЗМЕНЕНИЙ В ПРАВИЛА ЗЕМЛЕПОЛЬЗОВАНИЯ И ЗАСТРОЙКИ ПРИАРГУНСКОГО МУНИЦИПАЛЬНОГО ОКРУГА ЗАБАЙКАЛЬСКОГО КРАЯ
КАРТА ГРАНИЦ ЗОН С ОСОБЫМИ УСЛОВИЯМИ ИСПОЛЬЗОВАНИЕ ТЕРРИТОРИИ В ЧАСТИ ТЕРРИТОРИИ НАСЕЛЕННЫХ ПУНКТОВ ДОСАТУЙ, ДОСАТУЙ ВОСТОЧНЫЙ, СТАНЦИЯ ДОСАТУЙ
М 1:5000**



УСЛОВНЫЕ ОБОЗНАЧЕНИЯ

ГРАНИЦЫ ЕДИНИЦ АДМИНИСТРАТИВНО-ТЕРРИТОРИАЛЬНОГО ДЕПЕНИЯ ЗАБАЙКАЛЬСКОГО КРАЯ

- Государственная граница Российской Федерации
- Граница муниципального округа
- Граница населенного пункта

ТЕРРИТОРИАЛЬНЫЕ ЗОНЫ

Индекс	Услов. обознач.	Описание
Ж1		Зона застройки индивидуальными жилыми домами (Ж1)
Ж2		Зона застройки малоэтажными жилыми домами (Ж2)
Ж3		Зона застройки среднетажными жилыми домами (Ж3)
О1		Зона делового, общественного и коммерческого назначения (О1)
О2		Зона размещения объектов социального и коммунально-бытового назначения (О2)
О3-1		Общественно-деловая зона специального вида – религиозное использование (О3-1)
О3-2		Общественно-деловая зона специального вида – здравоохранение (О3-2)
О3-3		Общественно-деловая зона специального вида – образование и просвещение (О3-3)
Т		Зона транспортной инфраструктуры (Т)
И		Зона инженерной инфраструктуры (И)
П1		Зона производственных объектов (П1)
П2		Зона коммунально-складских объектов (П2)
СХ1		Зона сельскохозяйственных угодий (СХ1)
СХ2		Зона, занятая объектами сельскохозяйственного назначения (СХ2)
СХ3		Зона ведения садоводства и огородничества (СХ3)
СХ4		Зона сельскохозяйственного использования (СХ4)
Р1		Рекреационная зона (Р1)
Р2		Зона озелененных территорий общего пользования (Р2)
СП1		Зона специального назначения, связанная с захоронениями отходов (СП1)
СП2		Зона специального назначения, связанная с государственными объектами (СП2)
СП3		Зона специального назначения, связанная с размещением кладбищ (СП3)

ЗЕМЛИ, НА КОТОРЫЕ ГРАДОСТРОИТЕЛЬНЫЕ РЕГЛАМЕНТЫ НЕ УСТАНОВЛИВАЮТСЯ

- Земли лесного фонда
- Земли, покрытые поверхностными водами
- Земли сельскохозяйственного назначения

ЗЕМЛИ, НА КОТОРЫЕ ДЕЙСТВИЕ ГРАДОСТРОИТЕЛЬНЫХ РЕГЛАМЕНТОВ НЕ РАСПРОСТРАНЯЕТСЯ

ДПИ		Земельные участки, предназначенные для размещения линейных объектов
ТОП		Земельные участки, предоставленные для добычи полезных ископаемых
		Территории общего пользования
		Зона озелененных территорий специального назначения

ТЕРРИТОРИИ ФАКТИЧЕСКОГО ИСПОЛЬЗОВАНИЯ ЗЕМЕЛЬ

Ж1-Ф		Территория фактического использования земель, в соответствии с регламентом зоны застройки индивидуальными жилыми домами (Ж1)
И-Ф		Территория фактического использования земель, в соответствии с регламентом зоны инженерной инфраструктуры (И-Ф)
П1-Ф		Территория фактического использования земель, в соответствии с регламентом производственной зоны (П1-Ф)
СХ2-Ф		Территория фактического использования земель, в соответствии с регламентом зоны, занятой объектами сельскохозяйственного назначения (СХ2-Ф)
СХ4-Ф		Территория фактического использования земель, в соответствии с регламентом зоны сельскохозяйственного использования (СХ4-Ф)
Р1-Ф		Территория фактического использования земель, в соответствии с регламентом рекреационной зоны (Р1-Ф)
СП3-Ф		Территория фактического использования земель, в соответствии с регламентом зоны специального назначения, связанная с размещением кладбищ (СП3-Ф)

ПРОЧИЕ ОБЪЕКТЫ

- Водоток (река, ручей, канал)
- Улицы и дороги местного значения
- Автомобильные дороги регионального или межмуниципального значения
- Железнодорожный путь общего пользования

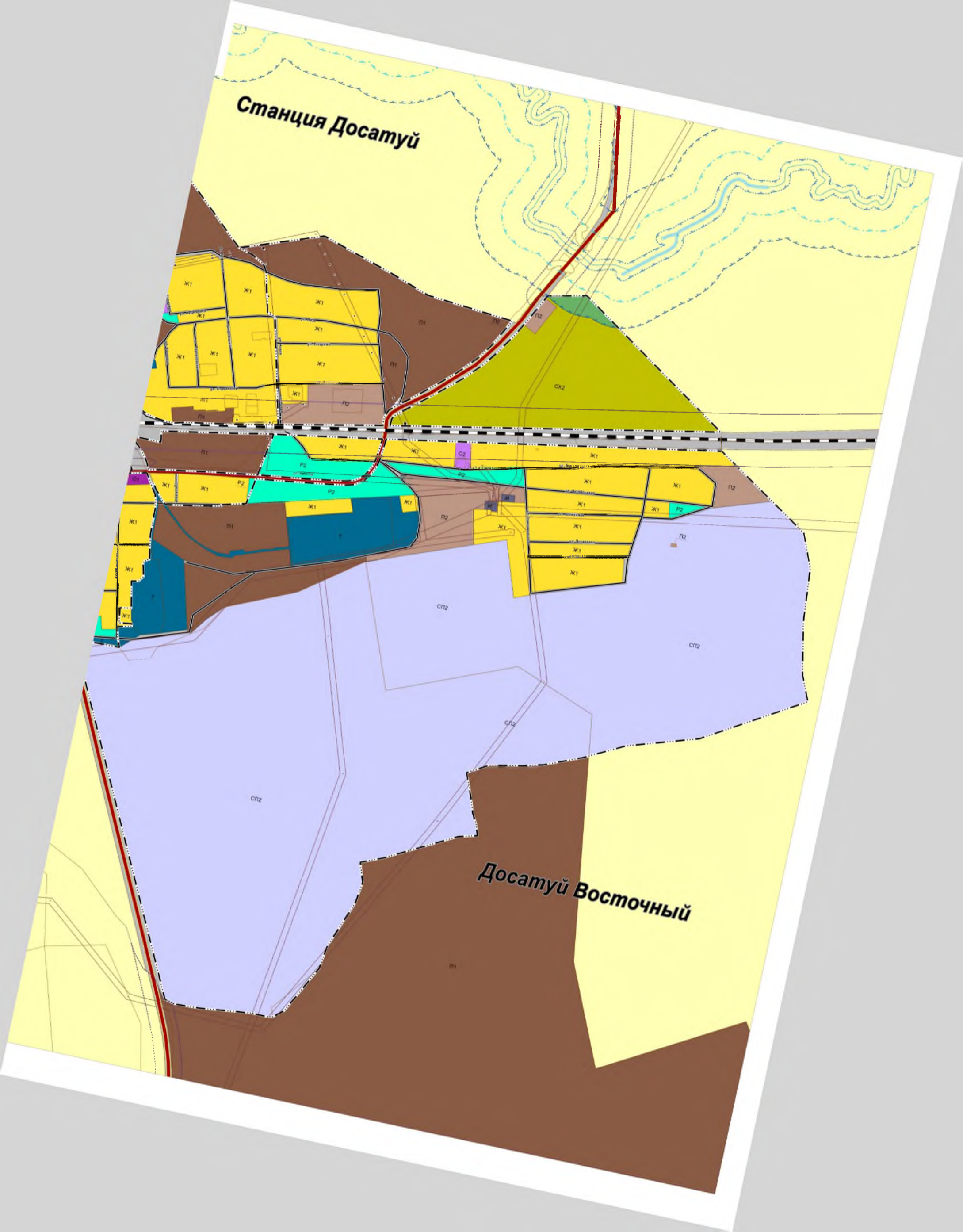
зоны с особыми условиями использования территорий

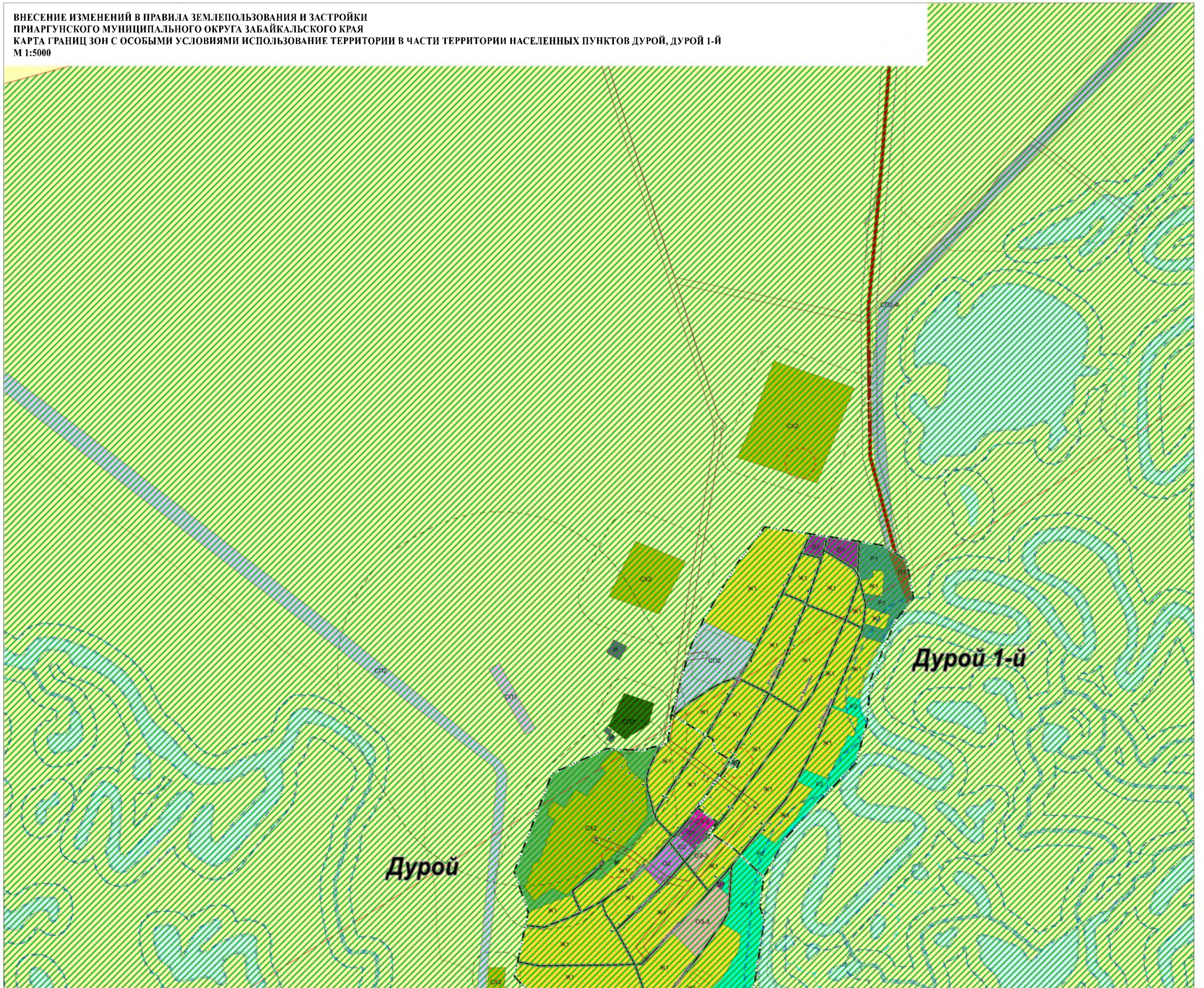
Сущ.	План.	Описание
		ОХРАННЫЕ ЗОНЫ ПОВЕРХНОСТНЫХ ВОДНЫХ ОБЪЕКТОВ
		Водоохранная зона
		Прибрежная защитная полоса
		Береговая полоса
		ОХРАННЫЕ ЗОНЫ ИНЖЕНЕРНЫХ КОММУНИКАЦИЙ
		Первый пояс зоны санитарной охраны источника водоснабжения
		Охранная зона объектов электросетевого хозяйства (вдоль линий электропередачи, вокруг подстанций)
		Охранная зона линий и сооружений связи
		ИНЫЕ ОХРАННЫЕ ЗОНЫ
		Природный парк
		Памятник природы
		Лицензионные участки
		Иная охраняемая зона
		Санитарный разрыв линий железнодорожного транспорта
		Придорожная полоса
		Санитарно-защитная зона предприятий, сооружений и иных объектов
		Пограничная зона

Досатуй

Станция Досатуй

Досатуй Восточный





Дурой

Дурой 1-й

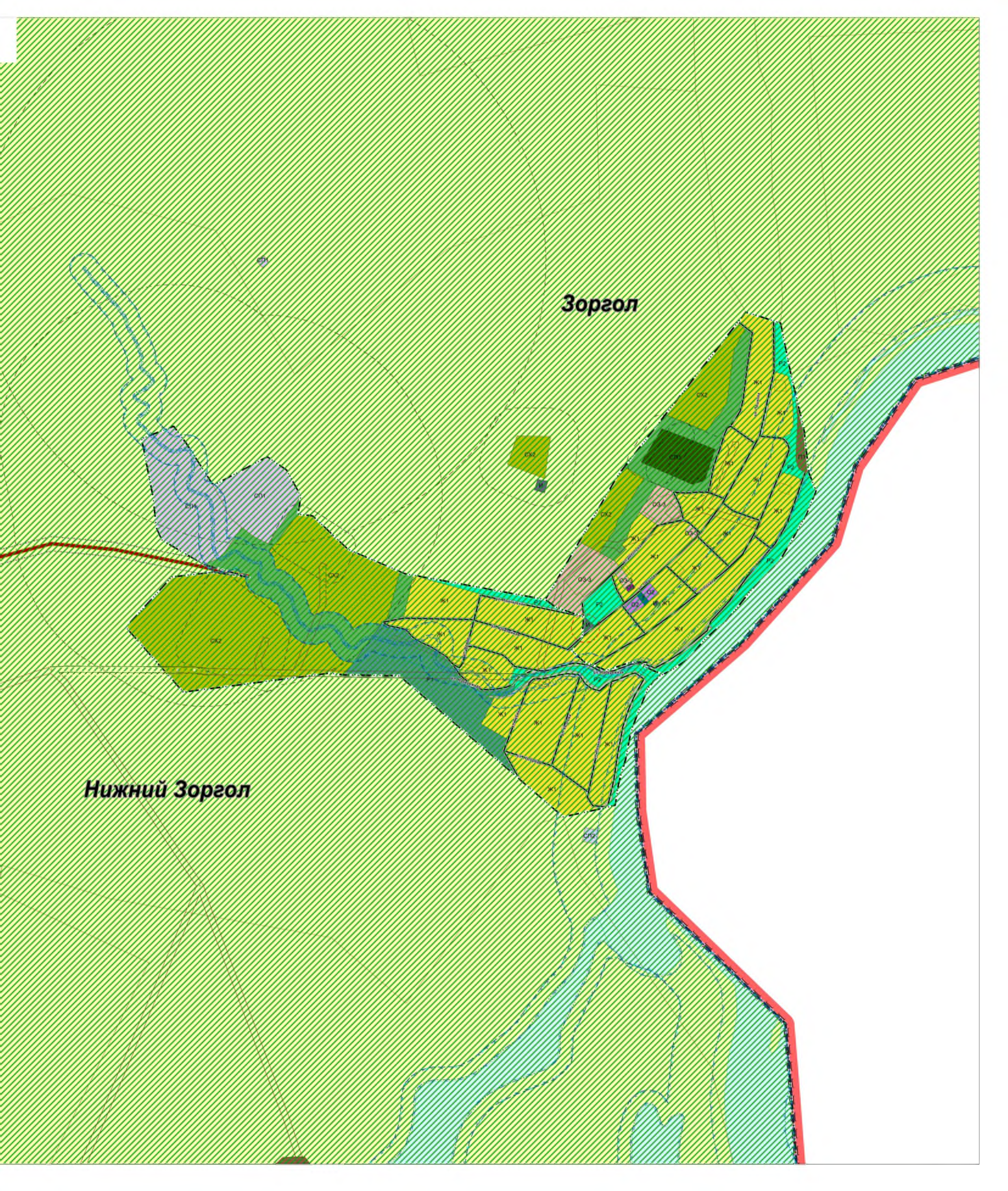
УСЛОВНЫЕ ОБОЗНАЧЕНИЯ

Услов. обознач.		ГРАНИЦЫ ЕДИНИЦ АДМИНИСТРАТИВНО-ТЕРРИТОРИАЛЬНОГО ДЕЛЕНИЯ ЗАБАЙКАЛЬСКОГО КРАЯ
		Государственная граница Российской Федерации
		Граница муниципального округа
		Граница населенного пункта
ТЕРРИТОРИАЛЬНЫЕ ЗОНЫ		
Индекс	Услов. обознач.	Зона застройки индивидуальными жилыми домами (Ж1)
Ж1		Зона застройки малоэтажными жилыми домами (Ж2)
Ж2		Зона застройки среднетэтажными жилыми домами (Ж3)
Ж3		Зона делового, общественного и коммерческого назначения (О1)
О1		Зона размещения объектов социального и коммунально-бытового назначения (О2)
О2		Общественно-деловая зона специального вида – религиозное использование (О3-1)
О3-1		Общественно-деловая зона специального вида – здравоохранение (О3-2)
О3-2		Общественно-деловая зона специального вида – образование и просвещение (О3-3)
О3-3		Зона транспортной инфраструктуры (Т)
Т		Зона инженерной инфраструктуры (И)
И		Зона производственных объектов (П1)
П1		Зона коммунально-складских объектов (П2)
П2		Зона сельскохозяйственных угодий (СХ1)
СХ1		Зона, занятая объектами сельскохозяйственного назначения (СХ2)
СХ2		Зона ведения садоводства и огородничества (СХ3)
СХ3		Зона сельскохозяйственного использования (СХ4)
СХ4		Рекреационная зона (Р1)
Р1		Зона озелененных территорий общего пользования (Р2)
Р2		Зона специального назначения, связанная с захоронениями отходов (СП1)
СП1		Зона специального назначения, связанная с государственными объектами (СП2)
СП2		Зона специального назначения, связанная с размещением кладбищ (СП3)
СП3		ЗЕМЛИ, НА КОТОРЫЕ ГРАДОСТРОИТЕЛЬНЫЕ РЕГЛАМЕНТЫ НЕ УСТАНОВЛИВАЮТСЯ
		Земли лесного фонда
		Земли, покрытые поверхностными водами
		Зона сельскохозяйственного назначения
		ЗЕМЛИ, НА КОТОРЫЕ ДЕЙСТВИЕ ГРАДОСТРОИТЕЛЬНЫХ РЕГЛАМЕНТОВ НЕ РАСПРОСТРАНЯЕТСЯ
		Земельные участки, предназначенные для размещения линейных объектов
		Земельные участки, предназначенные для добычи полезных ископаемых
ДПИ		Территории общего пользования
ТОП		Зона озелененных территорий специального назначения
		ТЕРРИТОРИИ ФАКТИЧЕСКОГО ИСПОЛЬЗОВАНИЯ ЗЕМЕЛЬ
Ж1-Ф		Территория фактического использования земель, в соответствии с регламентом зоны застройки индивидуальными жилыми домами (Ж1)
И-Ф		Территория фактического использования земель, в соответствии с регламентом зоны инженерной инфраструктуры (И-Ф)
П1-Ф		Территория фактического использования земель, в соответствии с регламентом производственной зоны (П1-Ф)
СХ2-Ф		Территория фактического использования земель, в соответствии с регламентом зоны, занятой объектами сельскохозяйственного назначения (СХ2-Ф)
СХ4-Ф		Территория фактического использования земель, в соответствии с регламентом зоны сельскохозяйственного использования (СХ4-Ф)
Р1-Ф		Территория фактического использования земель, в соответствии с регламентом рекреационной зоны (Р1-Ф)
СП3-Ф		Территория фактического использования земель, в соответствии с регламентом зоны специального назначения, связанная с размещением кладбищ (СП3)
		ПРОЧИЕ ОБЪЕКТЫ
		Водоток (река, ручей, канал)
		Улицы и дороги местного значения
		Автомобильные дороги регионального или межмуниципального значения
		Железнодорожный путь общего пользования

Зоны с особыми условиями использования территории	
Сущ.	План.
ОХРАННЫЕ ЗОНЫ ПОВЕРХНОСТНЫХ ВОДНЫХ ОБЪЕКТОВ	
	Водоохранная зона
	Прибрежная защитная полоса
	Береговая полоса
ОХРАННЫЕ ЗОНЫ ИНЖЕНЕРНЫХ КОММУНИКАЦИЙ	
	Первый пояс зоны санитарной охраны источника водоснабжения
	Охранная зона объектов электросетевого хозяйства (вдоль линий электропередачи, вокруг подстанций)
	Охранная зона линий и сооружений связи
ИНЫЕ ОХРАННЫЕ ЗОНЫ	
	Природный парк
	Памятник природы
	Лицензионные участки
	Иная охраняемая зона
	Санитарный разрыв линий железнодорожного транспорта
	Придорожная полоса
	Санитарно-защитная зона предприятий, сооружений и иных объектов
	Пограничная зона

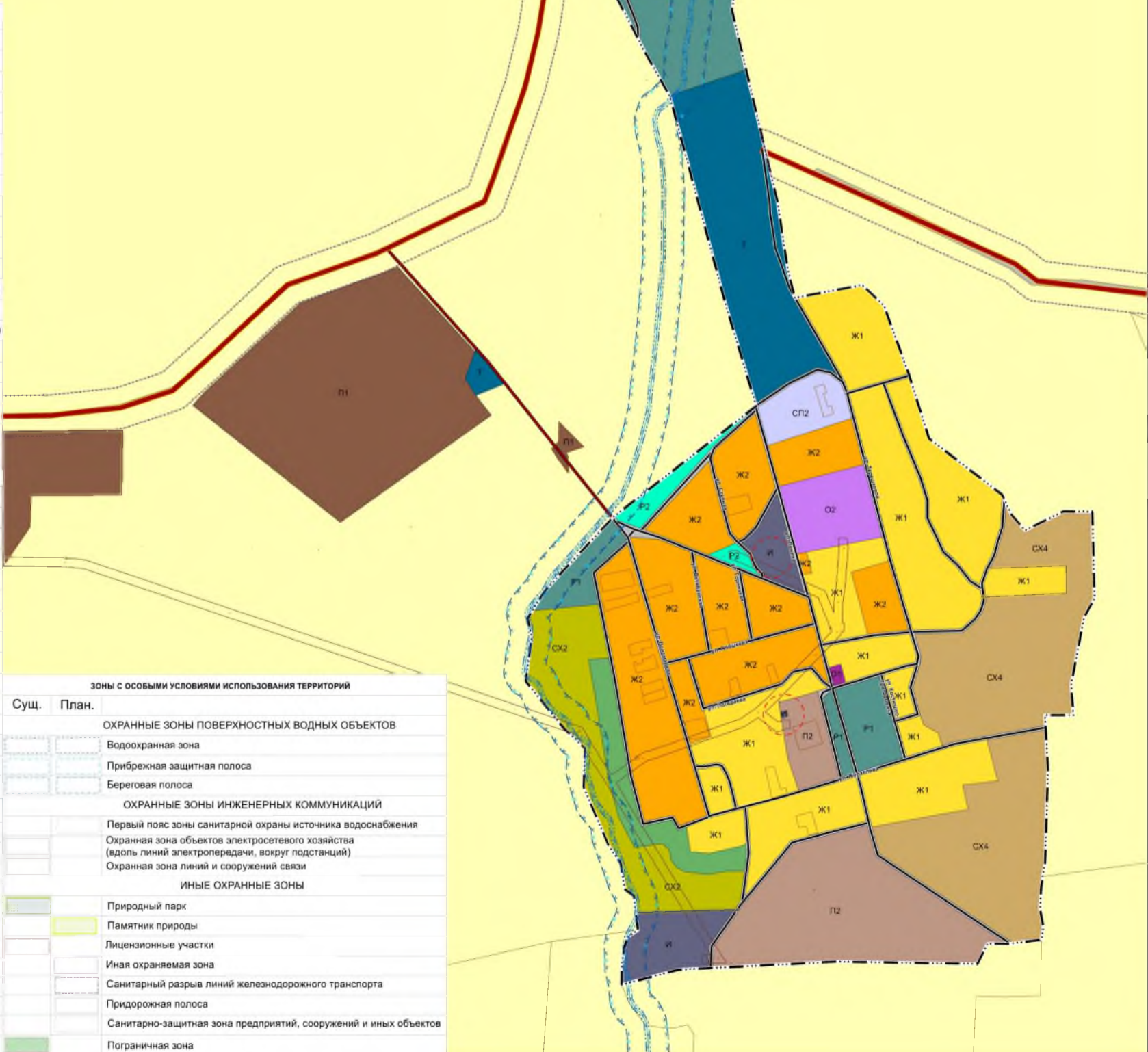
Зоргол

Нижний Зоргол



Кличка

УСЛОВНЫЕ ОБОЗНАЧЕНИЯ	
Услов. обознач.	ГРАНИЦЫ ЕДИНИЦ АДМИНИСТРАТИВНО-ТЕРРИТОРИАЛЬНОГО ДЕЛЕНИЯ ЗАБАЙКАЛЬСКОГО КРАЯ
	Государственная граница Российской Федерации
	Граница муниципального округа
	Граница населенного пункта
ТЕРРИТОРИАЛЬНЫЕ ЗОНЫ	
Индекс	Услов. обознач.
Ж1	Зона застройки индивидуальными жилыми домами (Ж1)
Ж2	Зона застройки малоэтажными жилыми домами (Ж2)
Ж3	Зона застройки среднетажными жилыми домами (Ж3)
О1	Зона делового, общественного и коммерческого назначения (О1)
О2	Зона размещения объектов социального и коммунально-бытового назначения (О2)
О3-1	Общественно-деловая зона специального вида – религиозное использование (О3-1)
О3-2	Общественно-деловая зона специального вида – здравоохранение (О3-2)
О3-3	Общественно-деловая зона специального вида – образование и просвещение (О3-3)
Т	Зона транспортной инфраструктуры (Т)
И	Зона инженерной инфраструктуры (И)
П1	Зона производственных объектов (П1)
П2	Зона коммунально-складских объектов (П2)
СХ1	Зона сельскохозяйственных угодий (СХ1)
СХ2	Зона, занятая объектами сельскохозяйственного назначения (СХ2)
СХ3	Зона ведения садоводства и огородничества (СХ3)
СХ4	Зона сельскохозяйственного использования (СХ4)
Р1	Рекреационная зона (Р1)
Р2	Зона озелененных территорий общего пользования (Р2)
СП1	Зона специального назначения, связанная с захоронениями отходов (СП1)
СП2	Зона специального назначения, связанная с государственными объектами (СП2)
СП3	Зона специального назначения, связанная с размещением кладбищ (СП3)
ЗЕМЛИ, НА КОТОРЫЕ ГРАДОСТРОИТЕЛЬНЫЕ РЕГЛАМЕНТЫ НЕ УСТАНОВЛИВАЮТСЯ	
	Земли лесного фонда
	Земли, покрытые поверхностными водами
	Зона сельскохозяйственного назначения
ЗЕМЛИ, НА КОТОРЫЕ ДЕЙСТВИЕ ГРАДОСТРОИТЕЛЬНЫХ РЕГЛАМЕНТОВ НЕ РАСПРОСТРАНЯЕТСЯ	
ДПИ	Земельные участки, предназначенные для размещения линейных объектов
ТОП	Земельные участки, предоставленные для добычи полезных ископаемых
	Территории общего пользования
	Зона озелененных территорий специального назначения
ТЕРРИТОРИИ ФАКТИЧЕСКОГО ИСПОЛЬЗОВАНИЯ ЗЕМЕЛЬ	
Ж1-Ф	Территория фактического использования земель, в соответствии с регламентом зоны застройки индивидуальными жилыми домами (Ж1)
И-Ф	Территория фактического использования земель, в соответствии с регламентом зоны инженерной инфраструктуры (И-Ф)
П1-Ф	Территория фактического использования земель, в соответствии с регламентом производственной зоны (П1-Ф)
СХ2-Ф	Территория фактического использования земель, в соответствии с регламентом зоны, занятой объектами сельскохозяйственного назначения (СХ2-Ф)
СХ4-Ф	Территория фактического использования земель, в соответствии с регламентом зоны сельскохозяйственного использования (СХ4-Ф)
Р1-Ф	Территория фактического использования земель, в соответствии с регламентом рекреационной зоны (Р1-Ф)
СП3-Ф	Территория фактического использования земель, в соответствии с регламентом зоны специального назначения, связанная с размещением кладбищ (СП3)
ПРОЧИЕ ОБЪЕКТЫ	
	Водоток (река, ручей, канал)
	Улицы и дороги местного значения
	Автомобильные дороги регионального или межмуниципального значения
	Железнодорожный путь общего пользования
ЗОНЫ С ОСОБЫМИ УСЛОВИЯМИ ИСПОЛЬЗОВАНИЯ ТЕРРИТОРИИ	
Сущ.	План.
ОХРАННЫЕ ЗОНЫ ПОВЕРХНОСТНЫХ ВОДНЫХ ОБЪЕКТОВ	
	Водоохранная зона
	Прибрежная защитная полоса
	Береговая полоса
ОХРАННЫЕ ЗОНЫ ИНЖЕНЕРНЫХ КОММУНИКАЦИЙ	
	Первый пояс зоны санитарной охраны источника водоснабжения
	Охранная зона объектов электросетевого хозяйства (вдоль линий электропередачи, вокруг подстанций)
	Охранная зона линий и сооружений связи
ИНЫЕ ОХРАННЫЕ ЗОНЫ	
	Природный парк
	Памятник природы
	Лицензионные участки
	Иная охраняемая зона
	Санитарный разрыв линий железнодорожного транспорта
	Придорожная полоса
	Санитарно-защитная зона предприятий, сооружений и иных объектов
	Пограничная зона



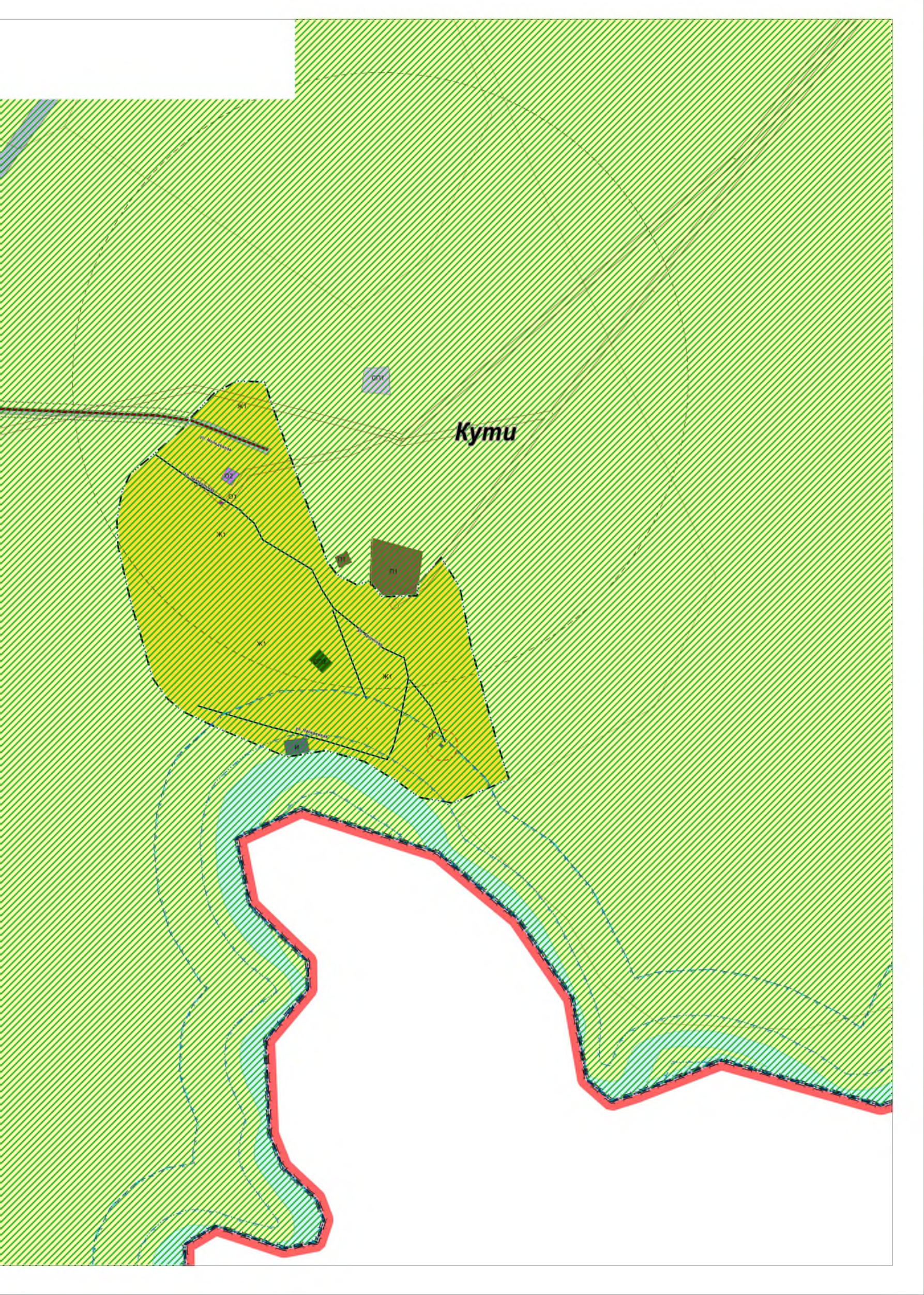
**ВНЕСЕНИЕ ИЗМЕНЕНИЙ В ПРАВИЛА ЗЕМЛЕПОЛЬЗОВАНИЯ И ЗАСТРОЙКИ ПРИАРГУНСКОГО МУНИЦИПАЛЬНОГО ОКРУГА ЗАБАЙКАЛЬСКОГО КРАЯ
КАРТА ГРАНИЦ ЗОН С ОСОБЫМИ УСЛОВИЯМИ ИСПОЛЬЗОВАНИЕ ТЕРРИТОРИИ В ЧАСТИ ТЕРРИТОРИИ НАСЕЛЕННОГО ПУНКТА КУТИ
М 1:5000**



УСЛОВНЫЕ ОБОЗНАЧЕНИЯ

Услов. обознач.		ГРАНИЦЫ ЕДИНИЦ АДМИНИСТРАТИВНО-ТЕРРИТОРИАЛЬНОГО ДЕПЕНИЯ ЗАБАЙКАЛЬСКОГО КРАЯ	
			Государственная граница Российской Федерации
			Граница муниципального округа
			Граница населенного пункта
ТЕРРИТОРИАЛЬНЫЕ ЗОНЫ			
Индекс	Услов. обознач.		
Ж1		Зона застройки индивидуальными жилыми домами (Ж1)	
Ж2		Зона застройки малоэтажными жилыми домами (Ж2)	
Ж3		Зона застройки среднетяжелыми жилыми домами (Ж3)	
О1		Зона делового, общественного и коммерческого назначения (О1)	
О2		Зона размещения объектов социального и коммунально-бытового назначения (О2)	
О3-1		Общественно-деловая зона специального вида – религиозное использование (О3-1)	
О3-2		Общественно-деловая зона специального вида – здравоохранение (О3-2)	
О3-3		Общественно-деловая зона специального вида – образование и просвещение (О3-3)	
Т		Зона транспортной инфраструктуры (Т)	
И		Зона инженерной инфраструктуры (И)	
П1		Зона производственных объектов (П1)	
П2		Зона коммунально-складских объектов (П2)	
СХ1		Зона сельскохозяйственных угодий (СХ1)	
СХ2		Зона, занятая объектами сельскохозяйственного назначения (СХ2)	
СХ3		Зона ведения садоводства и огородничества (СХ3)	
СХ4		Зона сельскохозяйственного использования (СХ4)	
Р1		Рекреационная зона (Р1)	
Р2		Зона озелененных территорий общего пользования (Р2)	
СП1		Зона специального назначения, связанная с захоронением отходов (СП1)	
СП2		Зона специального назначения, связанная с государственными объектами (СП2)	
СП3		Зона специального назначения, связанная с размещением кладбищ (СП3)	
ЗЕМЛИ, НА КОТОРЫЕ ГРАДОСТРОИТЕЛЬНЫЕ РЕГЛАМЕНТЫ НЕ УСТАНОВЛИВАЮТСЯ			
ЗЕМЛИ, НА КОТОРЫЕ ДЕЙСТВИЕ ГРАДОСТРОИТЕЛЬНЫХ РЕГЛАМЕНТОВ НЕ РАСПРОСТРАНЯЕТСЯ			
ТЕРРИТОРИИ ФАКТИЧЕСКОГО ИСПОЛЬЗОВАНИЯ ЗЕМЕЛЬ			
Ж1-Ф		Территория фактического использования земель, в соответствии с регламентом зоны застройки индивидуальными жилыми домами (Ж1)	
И-Ф		Территория фактического использования земель, в соответствии с регламентом зоны инженерной инфраструктуры (И-Ф)	
П1-Ф		Территория фактического использования земель, в соответствии с регламентом производственной зоны (П1-Ф)	
СХ2-Ф		Территория фактического использования земель, в соответствии с регламентом зоны, занятой объектами сельскохозяйственного назначения (СХ2-Ф)	
СХ4-Ф		Территория фактического использования земель, в соответствии с регламентом зоны сельскохозяйственного использования (СХ4-Ф)	
Р1-Ф		Территория фактического использования земель, в соответствии с регламентом рекреационной зоны (Р1-Ф)	
СП3-Ф		Территория фактического использования земель, в соответствии с регламентом зоны специального назначения, связанная с размещением кладбищ (СП3)	
ПРОЧИЕ ОБЪЕКТЫ			

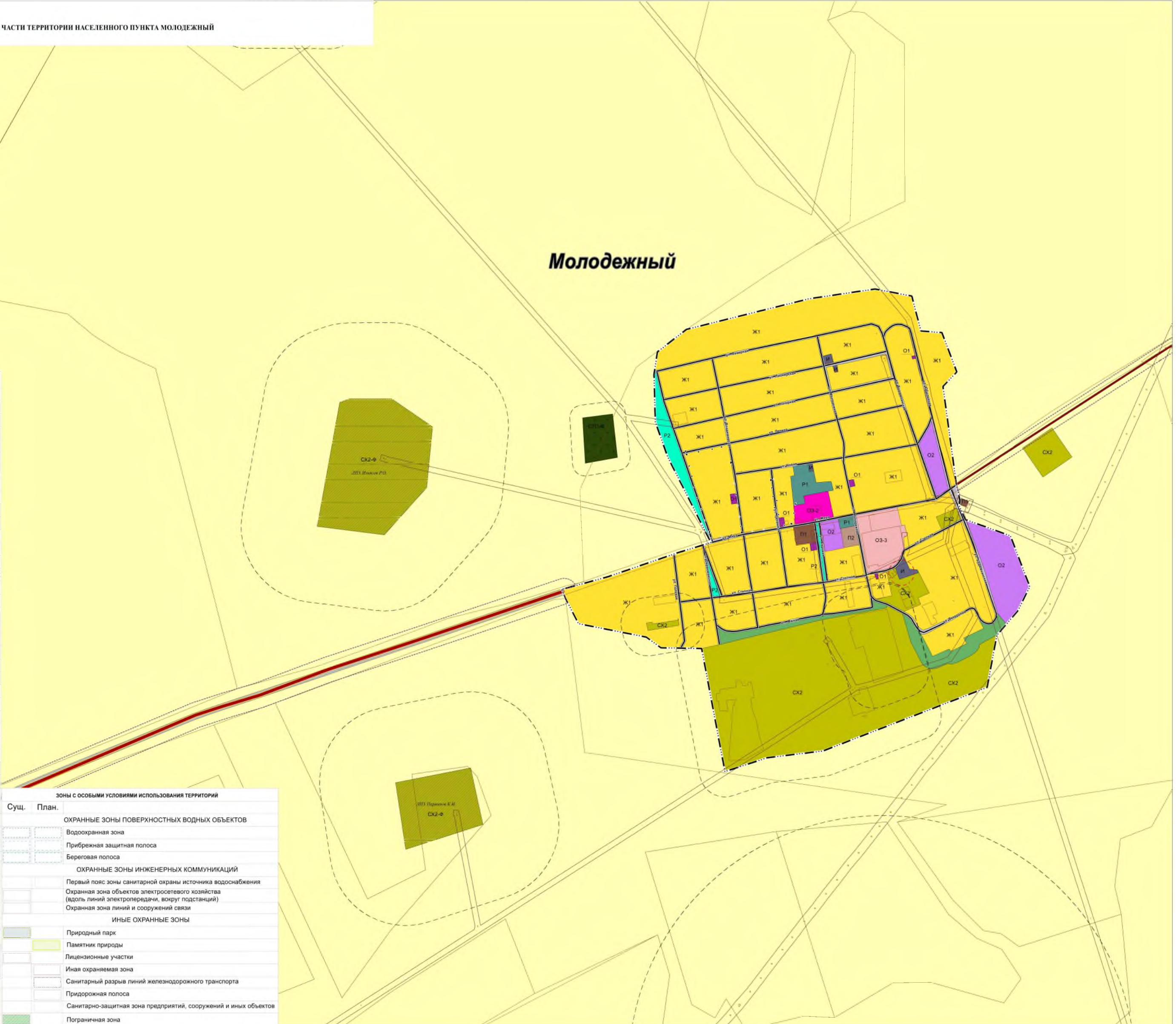
зоны с особыми условиями использования территории	
Сущ.	План.
ОХРАННЫЕ ЗОНЫ ПОВЕРХНОСТНЫХ ВОДНЫХ ОБЪЕКТОВ	
	Водоохранная зона
	Прибрежная защитная полоса
	Береговая полоса
ОХРАННЫЕ ЗОНЫ ИНЖЕНЕРНЫХ КОММУНИКАЦИЙ	
	Первый пояс зоны санитарной охраны источника водоснабжения
	Охранная зона объектов электросетевого хозяйства (вдоль линий электропередачи, вокруг подстанций)
	Охранная зона линий и сооружений связи
ИНЫЕ ОХРАННЫЕ ЗОНЫ	
	Природный парк
	Памятник природы
	Лицензионные участки
	Иная охраняемая зона
	Санитарный разрыв линий железнодорожного транспорта
	Придорожная полоса
	Санитарно-защитная зона предприятий, сооружений и иных объектов
	Пограничная зона



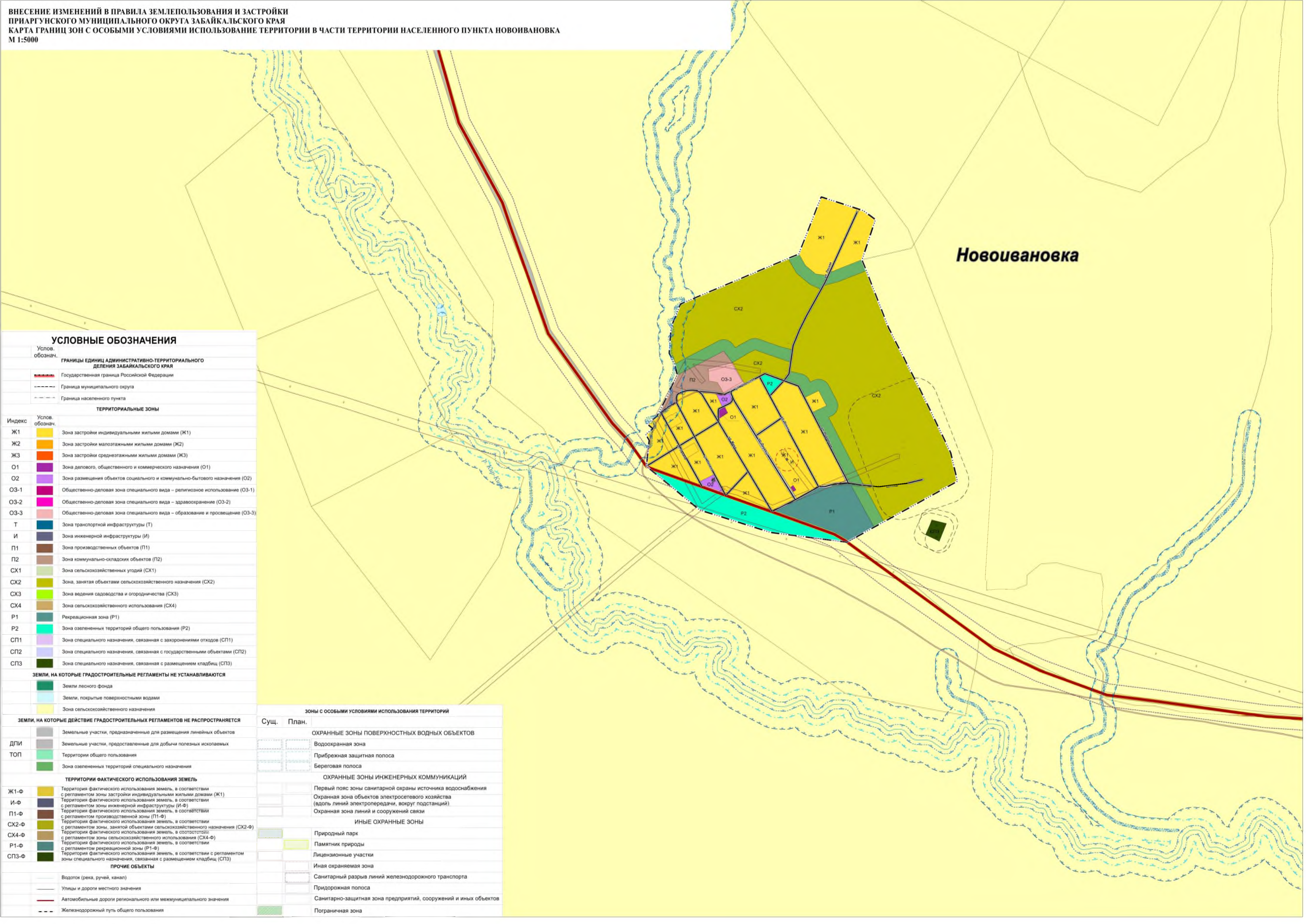
Kymu

Молодежный

УСЛОВНЫЕ ОБОЗНАЧЕНИЯ	
Услов. обознач.	ГРАНИЦЫ ЕДИНИЦ АДМИНИСТРАТИВНО-ТЕРРИТОРИАЛЬНОГО ДЕЛЕНИЯ ЗАБАЙКАЛЬСКОГО КРАЯ
	Государственная граница Российской Федерации
	Граница муниципального округа
	Граница населенного пункта
ТЕРРИТОРИАЛЬНЫЕ ЗОНЫ	
Индекс	Услов. обознач.
Ж1	Зона застройки индивидуальными жилыми домами (Ж1)
Ж2	Зона застройки малоэтажными жилыми домами (Ж2)
Ж3	Зона застройки среднетажными жилыми домами (Ж3)
О1	Зона делового, общественного и коммерческого назначения (О1)
О2	Зона размещения объектов социального и коммунально-бытового назначения (О2)
О3-1	Общественно-деловая зона специального вида – религиозное использование (О3-1)
О3-2	Общественно-деловая зона специального вида – здравоохранение (О3-2)
О3-3	Общественно-деловая зона специального вида – образование и просвещение (О3-3)
Т	Зона транспортной инфраструктуры (Т)
И	Зона инженерной инфраструктуры (И)
П1	Зона производственных объектов (П1)
П2	Зона коммунально-складских объектов (П2)
СХ1	Зона сельскохозяйственных угодий (СХ1)
СХ2	Зона, занятая объектами сельскохозяйственного назначения (СХ2)
СХ3	Зона ведения садоводства и огородничества (СХ3)
СХ4	Зона сельскохозяйственного использования (СХ4)
Р1	Рекреационная зона (Р1)
Р2	Зона озеленения территорий общего пользования (Р2)
СП1	Зона специального назначения, связанная с захоронениями отходов (СП1)
СП2	Зона специального назначения, связанная с государственными объектами (СП2)
СП3	Зона специального назначения, связанная с размещением кладбищ (СП3)
ЗЕМЛИ, НА КОТОРЫЕ ГРАДОСТРОИТЕЛЬНЫЕ РЕГЛАМЕНТЫ НЕ УСТАНОВЛИВАЮТСЯ	
	Земли лесного фонда
	Земли, покрытые поверхностными водами
	Зона сельскохозяйственного назначения
ЗЕМЛИ, НА КОТОРЫЕ ДЕЙСТВИЕ ГРАДОСТРОИТЕЛЬНЫХ РЕГЛАМЕНТОВ НЕ РАСПРОСТРАНЯЕТСЯ	
	Земельные участки, предназначенные для размещения линейных объектов
	Земельные участки, предоставленные для добычи полезных ископаемых
	Территории общего пользования
	Зона озеленения территорий специального назначения
ТЕРРИТОРИИ ФАКТИЧЕСКОГО ИСПОЛЬЗОВАНИЯ ЗЕМЕЛЬ	
Ж1-Ф	Территория фактического использования земель, в соответствии с регламентом зоны застройки индивидуальными жилыми домами (Ж1)
И-Ф	Территория фактического использования земель, в соответствии с регламентом зоны инженерной инфраструктуры (И-Ф)
П1-Ф	Территория фактического использования земель, в соответствии с регламентом производственной зоны (П1-Ф)
СХ2-Ф	Территория фактического использования земель, в соответствии с регламентом зоны, занятой объектами сельскохозяйственного назначения (СХ2-Ф)
СХ4-Ф	Территория фактического использования земель, в соответствии с регламентом зоны сельскохозяйственного использования (СХ4-Ф)
Р1-Ф	Территория фактического использования земель, в соответствии с регламентом рекреационной зоны (Р1-Ф)
СП3-Ф	Территория фактического использования земель, в соответствии с регламентом зоны специального назначения, связанная с размещением кладбищ (СП3)
ПРОЧИЕ ОБЪЕКТЫ	
	Водоток (река, ручей, канал)
	Улицы и дороги местного значения
	Автомобильные дороги регионального или межмуниципального значения
	Железнодорожный путь общего пользования



зоны с особыми условиями использования территорий	
Сущ.	План.
	ОХРАННЫЕ ЗОНЫ ПОВЕРХНОСТНЫХ ВОДНЫХ ОБЪЕКТОВ
	Водоохранная зона
	Прибрежная защитная полоса
	Береговая полоса
	ОХРАННЫЕ ЗОНЫ ИНЖЕНЕРНЫХ КОММУНИКАЦИЙ
	Первый пояс зоны санитарной охраны источника водоснабжения
	Охранная зона объектов электросетевого хозяйства (вдоль линий электропередачи, вокруг подстанций)
	Охранная зона линий и сооружений связи
	ИНЫЕ ОХРАННЫЕ ЗОНЫ
	Природный парк
	Памятник природы
	Лицензионные участки
	Иная охраняемая зона
	Санитарный разрыв линий железнодорожного транспорта
	Придорожная полоса
	Санитарно-защитная зона предприятий, сооружений и иных объектов
	Пограничная зона



Новоивановка

УСЛОВНЫЕ ОБОЗНАЧЕНИЯ	
Услов. обознач.	ГРАНИЦЫ ЕДИНИЦ АДМИНИСТРАТИВНО-ТЕРРИТОРИАЛЬНОГО ДЕЛЕНИЯ ЗАБАЙКАЛЬСКОГО КРАЯ
	Государственная граница Российской Федерации
	Граница муниципального округа
	Граница населенного пункта
ТЕРРИТОРИАЛЬНЫЕ ЗОНЫ	
Индекс	Услов. обознач.
Ж1	Зона застройки индивидуальными жилыми домами (Ж1)
Ж2	Зона застройки малоэтажными жилыми домами (Ж2)
Ж3	Зона застройки среднетажными жилыми домами (Ж3)
О1	Зона делового, общественного и коммерческого назначения (О1)
О2	Зона размещения объектов социального и коммунально-бытового назначения (О2)
О3-1	Общественно-деловая зона специального вида – религиозное использование (О3-1)
О3-2	Общественно-деловая зона специального вида – здравоохранение (О3-2)
О3-3	Общественно-деловая зона специального вида – образование и просвещение (О3-3)
Т	Зона транспортной инфраструктуры (Т)
И	Зона инженерной инфраструктуры (И)
П1	Зона производственных объектов (П1)
П2	Зона коммунально-складских объектов (П2)
СХ1	Зона сельскохозяйственных угодий (СХ1)
СХ2	Зона, занятая объектами сельскохозяйственного назначения (СХ2)
СХ3	Зона ведения садоводства и огородничества (СХ3)
СХ4	Зона сельскохозяйственного использования (СХ4)
Р1	Рекреационная зона (Р1)
Р2	Зона озелененных территорий общего пользования (Р2)
СП1	Зона специального назначения, связанная с захоронениями отходов (СП1)
СП2	Зона специального назначения, связанная с государственными объектами (СП2)
СП3	Зона специального назначения, связанная с размещением кладбищ (СП3)
ЗЕМЛИ, НА КОТОРЫЕ ГРАДОСТРОИТЕЛЬНЫЕ РЕГЛАМЕНТЫ НЕ УСТАНОВЛИВАЮТСЯ	
	Земли лесного фонда
	Земли, покрытые поверхностными водами
	Зона сельскохозяйственного назначения
ЗЕМЛИ, НА КОТОРЫЕ ДЕЙСТВИЕ ГРАДОСТРОИТЕЛЬНЫХ РЕГЛАМЕНТОВ НЕ РАСПРОСТРАНЯЕТСЯ	
	Земельные участки, предназначенные для размещения линейных объектов
	Земельные участки, предоставленные для добычи полезных ископаемых
	Территории общего пользования
	Зона озелененных территорий специального назначения
ТЕРРИТОРИИ ФАКТИЧЕСКОГО ИСПОЛЬЗОВАНИЯ ЗЕМЕЛЬ	
Ж1-Ф	Территория фактического использования земель, в соответствии с регламентом зоны застройки индивидуальными жилыми домами (Ж1)
И-Ф	Территория фактического использования земель, в соответствии с регламентом зоны инженерной инфраструктуры (И-Ф)
П1-Ф	Территория фактического использования земель, в соответствии с регламентом производственной зоны (П1-Ф)
СХ2-Ф	Территория фактического использования земель, в соответствии с регламентом зоны, занятой объектами сельскохозяйственного назначения (СХ2-Ф)
СХ4-Ф	Территория фактического использования земель, в соответствии с регламентом зоны сельскохозяйственного использования (СХ4-Ф)
Р1-Ф	Территория фактического использования земель, в соответствии с регламентом рекреационной зоны (Р1-Ф)
СП3-Ф	Территория фактического использования земель, в соответствии с регламентом зоны специального назначения, связанная с размещением кладбищ (СП3)
ПРОЧИЕ ОБЪЕКТЫ	
	Водоток (река, ручей, канал)
	Улицы и дороги местного значения
	Автомобильные дороги регионального или межмуниципального значения
	Железнодорожный путь общего пользования

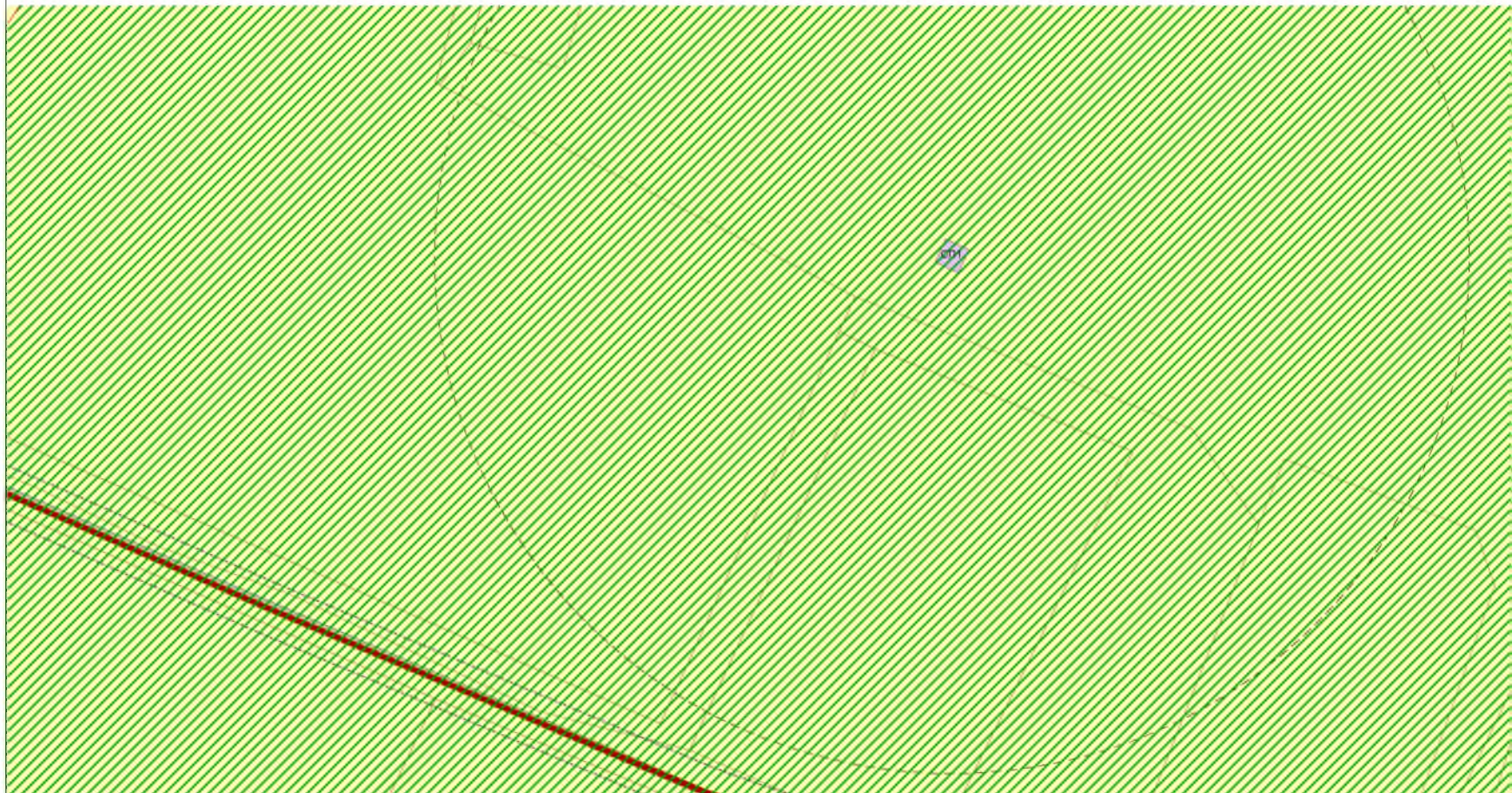
зоны с особыми условиями использования территорий	
Сущ.	План.
ОХРАННЫЕ ЗОНЫ ПОВЕРХНОСТНЫХ ВОДНЫХ ОБЪЕКТОВ	
	Водоохранная зона
	Прибрежная защитная полоса
	Береговая полоса
ОХРАННЫЕ ЗОНЫ ИНЖЕНЕРНЫХ КОММУНИКАЦИЙ	
	Первый пояс зоны санитарной охраны источника водоснабжения
	Охранная зона объектов электросетевого хозяйства (вдоль линий электропередачи, вокруг подстанций)
	Охранная зона линий и сооружений связи
ИНЫЕ ОХРАННЫЕ ЗОНЫ	
	Природный парк
	Памятник природы
	Лицензионные участки
	Иная охраняемая зона
	Санитарный разрыв линий железнодорожного транспорта
	Придорожная полоса
	Санитарно-защитная зона предприятий, сооружений и иных объектов
	Пограничная зона

ВНЕСЕНИЕ ИЗМЕНЕНИЙ В ПРАВИЛА ЗЕМЛЕПОЛЬЗОВАНИЯ И ЗАСТРОЙКИ

ПРИАРГУНСКОГО МУНИЦИПАЛЬНОГО ОКРУГА ЗАБАЙКАЛЬСКОГО КРАЯ

КАРТА ГРАНИЦ ЗОН С ОСОБЫМИ УСЛОВИЯМИ ИСПОЛЬЗОВАНИЕ ТЕРРИТОРИИ В ЧАСТИ ТЕРРИТОРИИ НАСЕЛЕННОГО ПУНКТА НОВОЦУРУХАЙТУЙ

М 1:5000



УСЛОВНЫЕ ОБОЗНАЧЕНИЯ

Услов. обознач.

ГРАНИЦЫ ЕДИНИЦ АДМИНИСТРАТИВНО-ТЕРРИТОРИАЛЬНОГО ДЕЛЕНИЯ ЗАБАЙКАЛЬСКОГО КРАЯ

	Государственная граница Российской Федерации
	Граница муниципального округа
	Граница населенного пункта

ТЕРРИТОРИАЛЬНЫЕ ЗОНЫ

Индекс	Услов. обознач.	Описание
Ж1		Зона застройки индивидуальными жилыми домами (Ж1)
Ж2		Зона застройки малоэтажными жилыми домами (Ж2)
Ж3		Зона застройки среднеэтажными жилыми домами (Ж3)
О1		Зона делового, общественного и коммерческого назначения (О1)
О2		Зона размещения объектов социального и коммунально-бытового назначения (О2)
О3-1		Общественно-деловая зона специального вида – религиозное использование (О3-1)
О3-2		Общественно-деловая зона специального вида – здравоохранение (О3-2)
О3-3		Общественно-деловая зона специального вида – образование и просвещение (О3-3)
Т		Зона транспортной инфраструктуры (Т)
И		Зона инженерной инфраструктуры (И)
П1		Зона производственных объектов (П1)
П2		Зона коммунально-складских объектов (П2)
СХ1		Зона сельскохозяйственных угодий (СХ1)
СХ2		Зона, занятая объектами сельскохозяйственного назначения (СХ2)
СХ3		Зона ведения садоводства и огородничества (СХ3)
СХ4		Зона сельскохозяйственного использования (СХ4)
Р1		Рекреационная зона (Р1)
Р2		Зона озелененных территорий общего пользования (Р2)
СП1		Зона специального назначения, связанная с захоронениями отходов (СП1)
СП2		Зона специального назначения, связанная с государственными объектами (СП2)
СП3		Зона специального назначения, связанная с размещением кладбищ (СП3)

ЗЕМЛИ, НА КОТОРЫЕ ГРАДОСТРОИТЕЛЬНЫЕ РЕГЛАМЕНТЫ НЕ УСТАНОВЛИВАЮТСЯ

	Земли лесного фонда
	Земли, покрытые поверхностными водами
	Зона сельскохозяйственного назначения

ЗЕМЛИ, НА КОТОРЫЕ ДЕЙСТВИЕ ГРАДОСТРОИТЕЛЬНЫХ РЕГЛАМЕНТОВ НЕ РАСПРОСТРАНЯЕТСЯ

	Земельные участки, предназначенные для размещения линейных объектов
	Земельные участки, предоставленные для добычи полезных ископаемых
	Территории общего пользования
	Зона озелененных территорий специального назначения

ТЕРРИТОРИИ ФАКТИЧЕСКОГО ИСПОЛЬЗОВАНИЯ ЗЕМЕЛЬ


Ж1-Ф		Территория фактического использования земель, в соответствии с регламентом зоны застройки индивидуальными жилыми домами (Ж1)
И-Ф		Территория фактического использования земель, в соответствии с регламентом зоны инженерной инфраструктуры (И-Ф)
П1-Ф		Территория фактического использования земель, в соответствии с регламентом производственной зоны (П1-Ф)
СХ2-Ф		Территория фактического использования земель, в соответствии с регламентом зоны, занятой объектами сельскохозяйственного назначения (СХ2-Ф)
СХ4-Ф		Территория фактического использования земель, в соответствии с регламентом зоны сельскохозяйственного использования (СХ4-Ф)
Р1-Ф		Территория фактического использования земель, в соответствии с регламентом рекреационной зоны (Р1-Ф)
СП3-Ф		Территория фактического использования земель, в соответствии с регламентом зоны специального назначения, связанная с размещением кладбищ (СП3)

ПРОЧИЕ ОБЪЕКТЫ

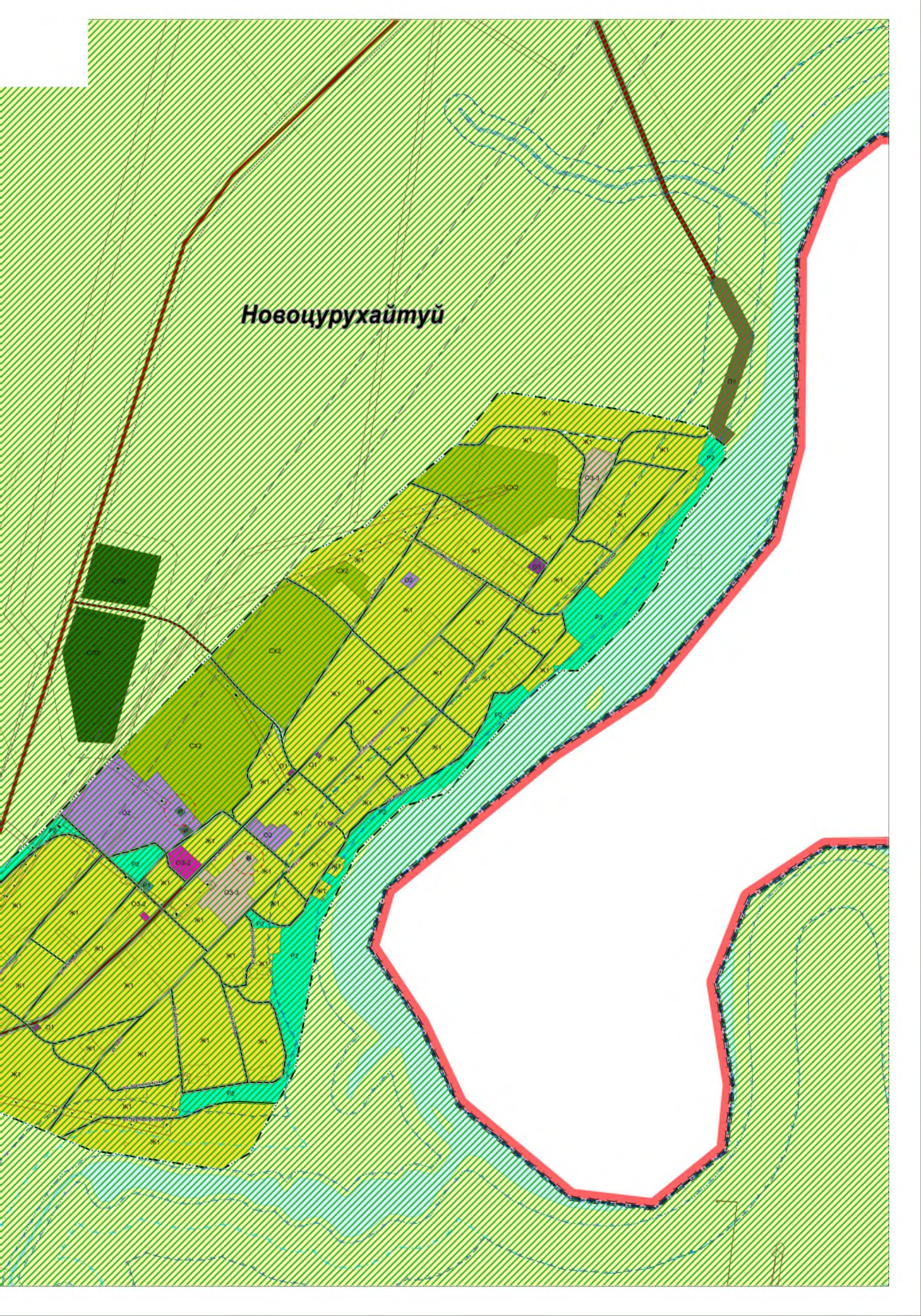
	Водоток (река, ручей, канал)
	Улицы и дороги местного значения
	Автомобильные дороги регионального или межмуниципального значения
	Железнодорожный путь общего пользования

зоны с особыми условиями использования территорий

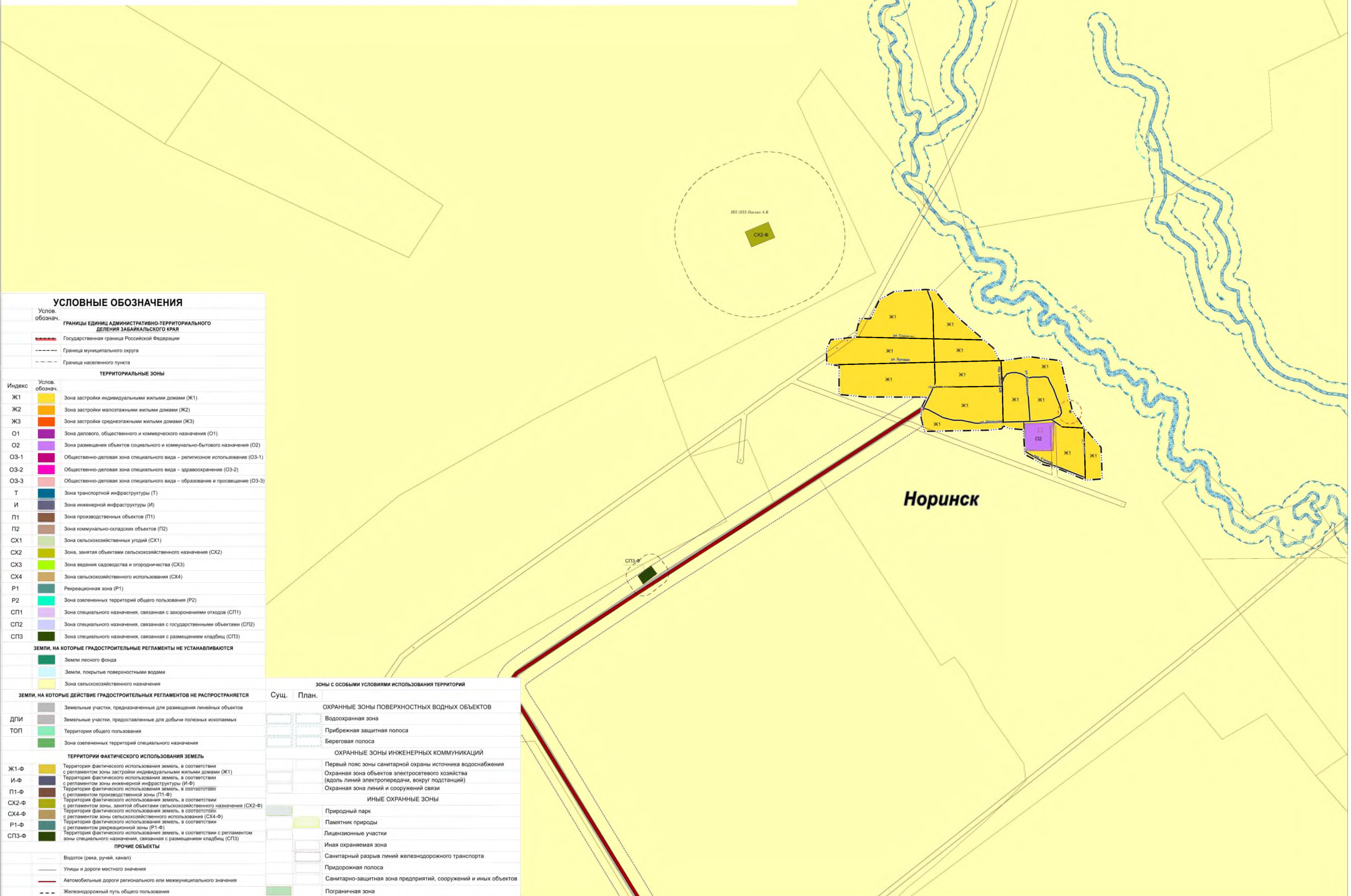
Сущ.	План.	Описание
		ОХРАННЫЕ ЗОНЫ ПОВЕРХНОСТНЫХ ВОДНЫХ ОБЪЕКТОВ
		Водоохранная зона
		Прибрежная защитная полоса
		Береговая полоса
		ОХРАННЫЕ ЗОНЫ ИНЖЕНЕРНЫХ КОММУНИКАЦИЙ
		Первый пояс зоны санитарной охраны источника водоснабжения
		Охранная зона объектов электросетевого хозяйства (вдоль линий электропередачи, вокруг подстанций)
		Охранная зона линий и сооружений связи
		ИНЫЕ ОХРАННЫЕ ЗОНЫ
		Природный парк
		Памятник природы
		Лицензионные участки
		Иная охраняемая зона
		Санитарный разрыв линий железнодорожного транспорта
		Придорожная полоса
		Санитарно-защитная зона предприятий, сооружений и иных объектов
		Пограничная зона



Новоцурухайтуй



**ВНЕСЕНИЕ ИЗМЕНЕНИЙ В ПРАВИЛА ЗЕМЛЕПОЛЬЗОВАНИЯ И ЗАСТРОЙКИ ПРИАРГУНСКОГО МУНИЦИПАЛЬНОГО ОКРУГА ЗАБАЙКАЛЬСКОГО КРАЯ
КАРТА ГРАНИЦ ЗОН С ОСОБЫМИ УСЛОВИЯМИ ИСПОЛЬЗОВАНИЕ ТЕРРИТОРИИ В ЧАСТИ ТЕРРИТОРИИ НАСЕЛЕННОГО ПУНКТА НОРИНСК
М 1:5000**



УСЛОВНЫЕ ОБОЗНАЧЕНИЯ

Услов. обознач.	ГРАНИЦЫ ЕДИНИЦ АДМИНИСТРАТИВНО-ТЕРРИТОРИАЛЬНОГО ДЕЛЕНИЯ ЗАБАЙКАЛЬСКОГО КРАЯ
	Государственная граница Российской Федерации
	Граница муниципального округа
	Граница населенного пункта

ТЕРРИТОРИАЛЬНЫЕ ЗОНЫ

Индекс	Услов. обознач.	Зона застройки индивидуальными жилыми домами (Ж1)
Ж1		Зона застройки индивидуальными жилыми домами (Ж1)
Ж2		Зона застройки малоэтажными жилыми домами (Ж2)
Ж3		Зона застройки среднетажными жилыми домами (Ж3)
О1		Зона делового, общественного и коммерческого назначения (О1)
О2		Зона размещения объектов социального и коммунально-бытового назначения (О2)
О3-1		Общественно-деловая зона специального вида – религиозное использование (О3-1)
О3-2		Общественно-деловая зона специального вида – здравоохранение (О3-2)
О3-3		Общественно-деловая зона специального вида – образование и просвещение (О3-3)
Т		Зона транспортной инфраструктуры (Т)
И		Зона инженерной инфраструктуры (И)
П1		Зона производственных объектов (П1)
П2		Зона коммунально-складских объектов (П2)
СХ1		Зона сельскохозяйственных угодий (СХ1)
СХ2		Зона, занятая объектами сельскохозяйственного назначения (СХ2)
СХ3		Зона ведения садоводства и огородничества (СХ3)
СХ4		Зона сельскохозяйственного использования (СХ4)
Р1		Рекреационная зона (Р1)
Р2		Зона озелененных территорий общего пользования (Р2)
СП1		Зона специального назначения, связанная с захоронениями отходов (СП1)
СП2		Зона специального назначения, связанная с государственными объектами (СП2)
СП3		Зона специального назначения, связанная с размещением кладбищ (СП3)

ЗЕМЛИ, НА КОТОРЫЕ ГРАДОСТРОИТЕЛЬНЫЕ РЕГЛАМЕНТЫ НЕ УСТАНОВЛИВАЮТСЯ

	Земли лесного фонда
	Земли, покрытые поверхностными водами
	Зона сельскохозяйственного назначения

ЗЕМЛИ, НА КОТОРЫЕ ДЕЙСТВИЕ ГРАДОСТРОИТЕЛЬНЫХ РЕГЛАМЕНТОВ НЕ РАСПРОСТРАНЯЕТСЯ

	Земельные участки, предназначенные для размещения линейных объектов
	Земельные участки, предоставленные для добычи полезных ископаемых
	Территории общего пользования
	Зона озелененных территорий специального назначения

ТЕРРИТОРИИ ФАКТИЧЕСКОГО ИСПОЛЬЗОВАНИЯ ЗЕМЕЛЬ

Ж1-Ф		Территория фактического использования земель, в соответствии с регламентом зоны застройки индивидуальными жилыми домами (Ж1)
И-Ф		Территория фактического использования земель, в соответствии с регламентом зоны инженерной инфраструктуры (И-Ф)
П1-Ф		Территория фактического использования земель, в соответствии с регламентом производственной зоны (П1-Ф)
СХ2-Ф		Территория фактического использования земель, в соответствии с регламентом зоны, занятой объектами сельскохозяйственного назначения (СХ2-Ф)
СХ4-Ф		Территория фактического использования земель, в соответствии с регламентом зоны сельскохозяйственного использования (СХ4-Ф)
Р1-Ф		Территория фактического использования земель, в соответствии с регламентом рекреационной зоны (Р1-Ф)
СП3-Ф		Территория фактического использования земель, в соответствии с регламентом зоны специального назначения, связанная с размещением кладбищ (СП3)

ПРОЧИЕ ОБЪЕКТЫ

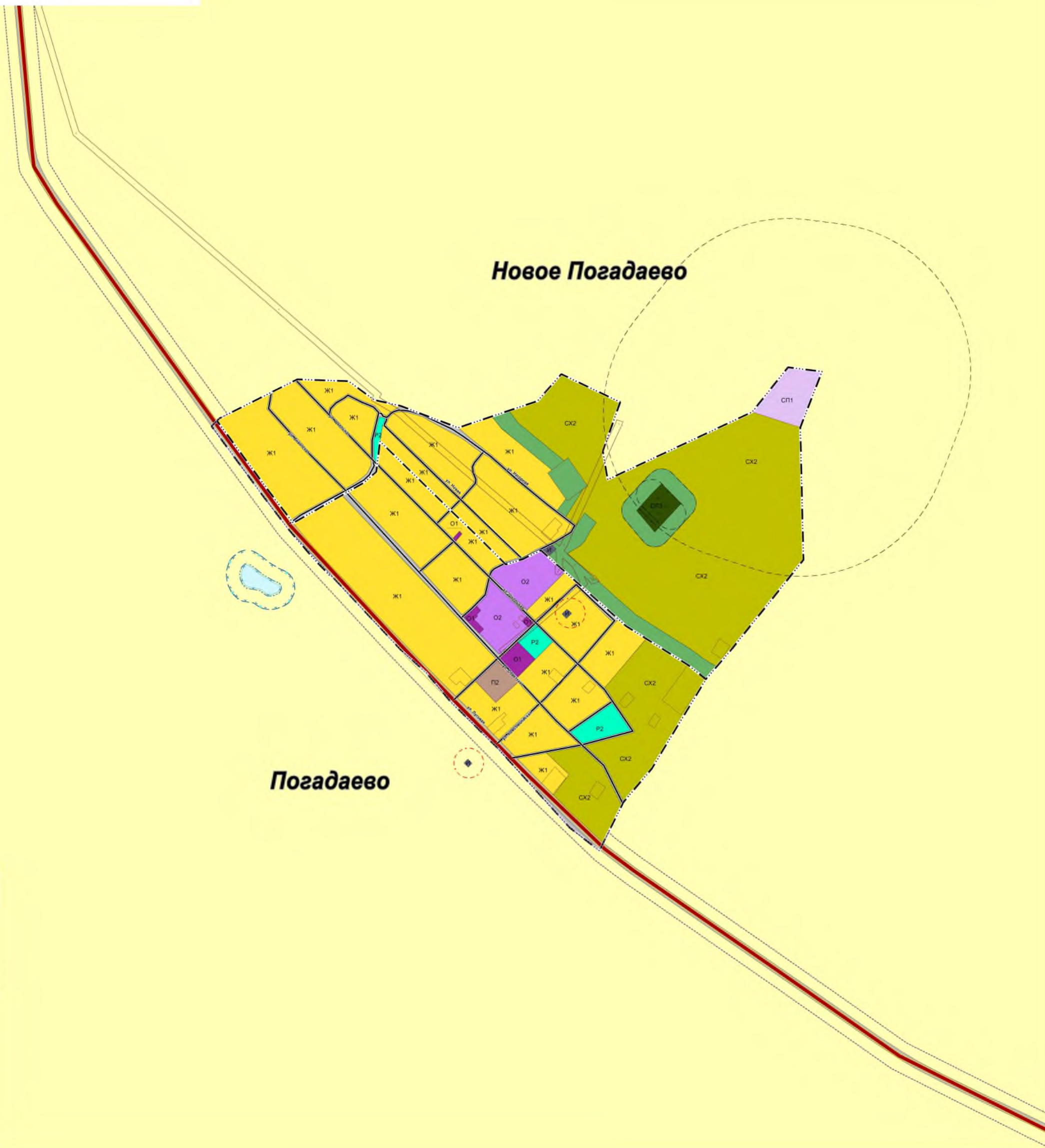
	Водоток (река, ручей, канал)
	Улицы и дороги местного значения
	Автомобильные дороги регионального или межмуниципального значения
	Железнодорожный путь общего пользования

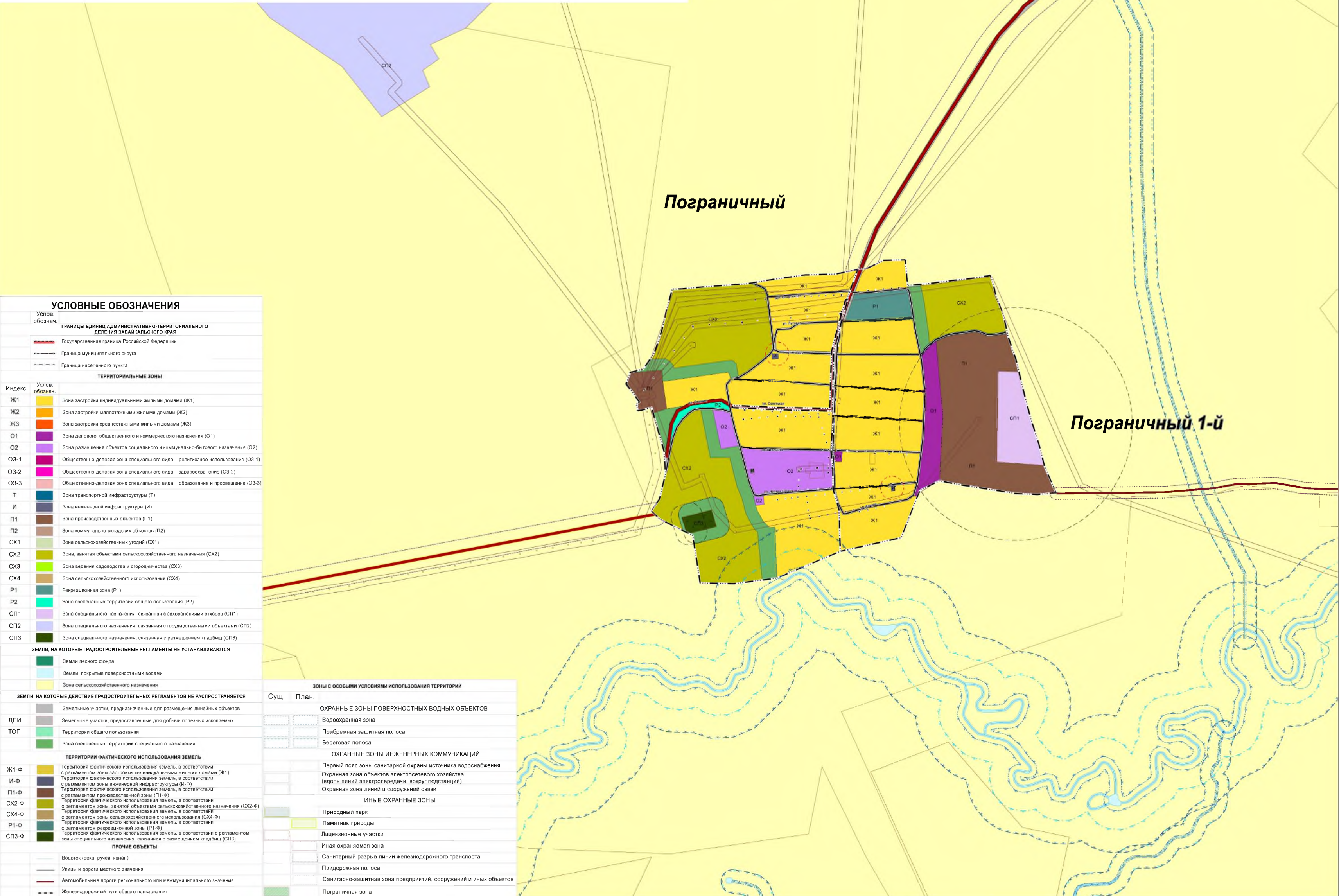
ЗОНЫ С ОСОБЫМИ УСЛОВИЯМИ ИСПОЛЬЗОВАНИЯ ТЕРРИТОРИИ

Сущ.	План.	ОХРАННЫЕ ЗОНЫ ПОВЕРХНОСТНЫХ ВОДНЫХ ОБЪЕКТОВ
		Водоохранная зона
		Прибрежная защитная полоса
		Береговая полоса
		ОХРАННЫЕ ЗОНЫ ИНЖЕНЕРНЫХ КОММУНИКАЦИЙ
		Первый пояс зоны санитарной охраны источника водоснабжения
		Охранная зона объектов электросетевого хозяйства (вдоль линий электропередачи, вокруг подстанций)
		Охранная зона линий и сооружений связи
		ИНЫЕ ОХРАННЫЕ ЗОНЫ
		Природный парк
		Памятник природы
		Лицензионные участки
		Иная охраняемая зона
		Санитарный разрыв линий железнодорожного транспорта
		Придорожная полоса
		Санитарно-защитная зона предприятий, сооружений и иных объектов
		Пограничная зона

УСЛОВНЫЕ ОБОЗНАЧЕНИЯ	
Услов. обознач.	ГРАНИЦЫ ЕДИНИЦ АДМИНИСТРАТИВНО-ТЕРРИТОРИАЛЬНОГО ДЕЛЕНИЯ ЗАБАЙКАЛЬСКОГО КРАЯ
	Государственная граница Российской Федерации
	Граница муниципального округа
	Граница населенного пункта
ТЕРРИТОРИАЛЬНЫЕ ЗОНЫ	
Индекс	Услов. обознач.
Ж1	Зона застройки индивидуальными жилыми домами (Ж1)
Ж2	Зона застройки малоэтажными жилыми домами (Ж2)
Ж3	Зона застройки среднетажными жилыми домами (Ж3)
О1	Зона делового, общественного и коммерческого назначения (О1)
О2	Зона размещения объектов социального и коммунально-бытового назначения (О2)
О3-1	Общественно-деловая зона специального вида – религиозное использование (О3-1)
О3-2	Общественно-деловая зона специального вида – здравоохранение (О3-2)
О3-3	Общественно-деловая зона специального вида – образование и просвещение (О3-3)
Т	Зона транспортной инфраструктуры (Т)
И	Зона инженерной инфраструктуры (И)
П1	Зона производственных объектов (П1)
П2	Зона коммунально-складских объектов (П2)
СХ1	Зона сельскохозяйственных угодий (СХ1)
СХ2	Зона, занятая объектами сельскохозяйственного назначения (СХ2)
СХ3	Зона ведения садоводства и огородничества (СХ3)
СХ4	Зона сельскохозяйственного использования (СХ4)
Р1	Рекреационная зона (Р1)
Р2	Зона озеленения территорий общего пользования (Р2)
СП1	Зона специального назначения, связанная с захоронениями отходов (СП1)
СП2	Зона специального назначения, связанная с государственными объектами (СП2)
СП3	Зона специального назначения, связанная с размещением кладбищ (СП3)
ЗЕМЛИ, НА КОТОРЫЕ ГРАДОСТРОИТЕЛЬНЫЕ РЕГЛАМЕНТЫ НЕ УСТАНОВЛИВАЮТСЯ	
	Земли лесного фонда
	Земли, покрытые поверхностными водами
	Зона сельскохозяйственного назначения
ЗЕМЛИ, НА КОТОРЫЕ ДЕЙСТВИЕ ГРАДОСТРОИТЕЛЬНЫХ РЕГЛАМЕНТОВ НЕ РАСПРОСТРАНЯЕТСЯ	
	Земельные участки, предназначенные для размещения линейных объектов
	Земельные участки, предоставленные для добычи полезных ископаемых
	Территории общего пользования
	Зона озеленения территорий специального назначения
ТЕРРИТОРИИ ФАКТИЧЕСКОГО ИСПОЛЬЗОВАНИЯ ЗЕМЕЛЬ	
	Территория фактического использования земель, в соответствии с регламентом зоны застройки индивидуальными жилыми домами (Ж1-Ф)
	Территория фактического использования земель, в соответствии с регламентом зоны инженерной инфраструктуры (И-Ф)
	Территория фактического использования земель, в соответствии с регламентом производственной зоны (П1-Ф)
	Территория фактического использования земель, в соответствии с регламентом зоны, занятой объектами сельскохозяйственного назначения (СХ2-Ф)
	Территория фактического использования земель, в соответствии с регламентом зоны сельскохозяйственного использования (СХ4-Ф)
	Территория фактического использования земель, в соответствии с регламентом рекреационной зоны (Р1-Ф)
	Территория фактического использования земель, в соответствии с регламентом зоны специального назначения, связанная с размещением кладбищ (СП3-Ф)
ПРОЧИЕ ОБЪЕКТЫ	
	Водоток (река, ручей, канал)
	Улицы и дороги местного значения
	Автомобильные дороги регионального или межмуниципального значения
	Железнодорожный путь общего пользования

Зоны с особыми условиями использования территорий	
Сущ.	План.
ОХРАННЫЕ ЗОНЫ ПОВЕРХНОСТНЫХ ВОДНЫХ ОБЪЕКТОВ	
	Водоохранная зона
	Прибрежная защитная полоса
	Береговая полоса
ОХРАННЫЕ ЗОНЫ ИНЖЕНЕРНЫХ КОММУНИКАЦИЙ	
	Первый пояс зоны санитарной охраны источника водоснабжения
	Охранная зона объектов электросетевого хозяйства (вдоль линий электропередачи, вокруг подстанций)
	Охранная зона линий и сооружений связи
ИНЫЕ ОХРАННЫЕ ЗОНЫ	
	Природный парк
	Памятник природы
	Лицензионные участки
	Иная охраняемая зона
	Санитарный разрыв линий железнодорожного транспорта
	Придорожная полоса
	Санитарно-защитная зона предприятий, сооружений и иных объектов
	Пограничная зона

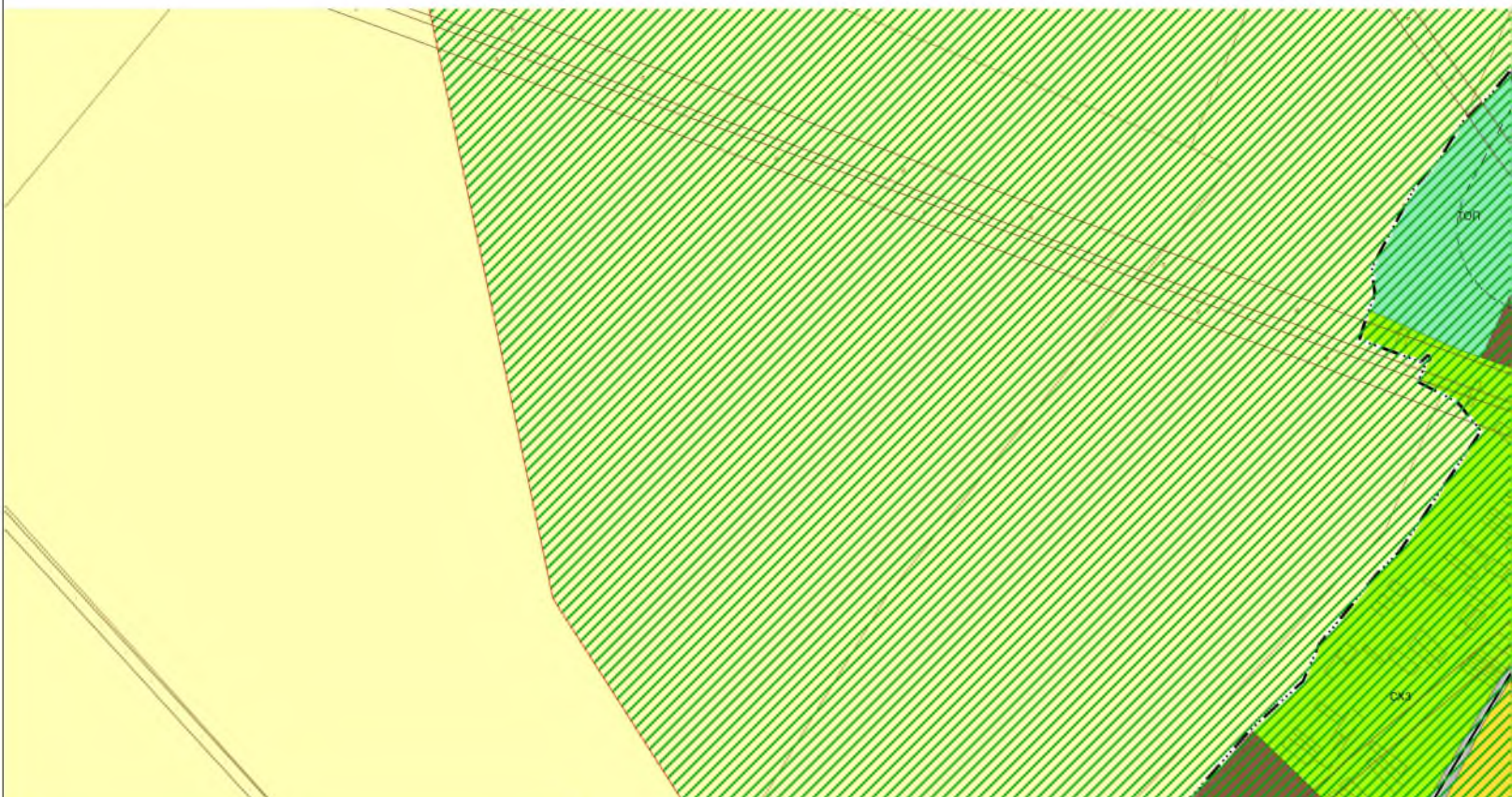




УСЛОВНЫЕ ОБОЗНАЧЕНИЯ	
Услов. обознач.	ГРАНИЦЫ ЕДИНИЦ АДМИНИСТРАТИВНО-ТЕРРИТОРИАЛЬНОГО ДЕЛЕНИЯ ЗАБАЙКАЛЬСКОГО КРАЯ
	Государственная граница Российской Федерации
	Граница муниципального округа
	Граница населенного пункта
ТЕРРИТОРИАЛЬНЫЕ ЗОНЫ	
Индекс	Услов. обознач.
Ж1	Зона застройки индивидуальными жилыми домами (Ж1)
Ж2	Зона застройки малоэтажными жилыми домами (Ж2)
Ж3	Зона застройки среднетажными жилыми домами (Ж3)
О1	Зона делового, общественного и коммерческого назначения (О1)
О2	Зона размещения объектов социального и коммунально-бытового назначения (О2)
О3-1	Общественно-деловая зона специального вида – религиозное использование (О3-1)
О3-2	Общественно-деловая зона специального вида – здравоохранение (О3-2)
О3-3	Общественно-деловая зона специального вида – образование и просвещение (О3-3)
Т	Зона транспортной инфраструктуры (Т)
И	Зона инженерной инфраструктуры (И)
П1	Зона производственных объектов (П1)
П2	Зона коммунально-складских объектов (П2)
СХ1	Зона сельскохозяйственных угодий (СХ1)
СХ2	Зона, занятая объектами сельскохозяйственного назначения (СХ2)
СХ3	Зона ведения садоводства и огородничества (СХ3)
СХ4	Зона сельскохозяйственного использования (СХ4)
Р1	Рекреационная зона (Р1)
Р2	Зона озелененных территорий общего пользования (Р2)
СП1	Зона специального назначения, связанная с захоронениями отходов (СП1)
СП2	Зона специального назначения, связанная с государственными объектами (СП2)
СП3	Зона специального назначения, связанная с размещением кладбищ (СП3)
ЗЕМЛИ, НА КОТОРЫЕ ГРАДОСТРОИТЕЛЬНЫЕ РЕГЛАМЕНТЫ НЕ УСТАНАВЛИВАЮТСЯ	
	Земли лесного фонда
	Земли, покрытые поверхностными водами
	Зона сельскохозяйственного назначения
ЗЕМЛИ, НА КОТОРЫЕ ДЕЙСТВИЕ ГРАДОСТРОИТЕЛЬНЫХ РЕГЛАМЕНТОВ НЕ РАСПРОСТРАНЯЕТСЯ	
	Земельные участки, предназначенные для размещения линейных объектов
	Земельные участки, предоставленные для добычи полезных ископаемых
	Территории общего пользования
	Зона озелененных территорий специального назначения
ТЕРРИТОРИИ ФАКТИЧЕСКОГО ИСПОЛЬЗОВАНИЯ ЗЕМЕЛЬ	
Ж1-Ф	Территория фактического использования земель, в соответствии с регламентом зоны застройки индивидуальными жилыми домами (Ж1)
И-Ф	Территория фактического использования земель, в соответствии с регламентом зоны инженерной инфраструктуры (И-Ф)
П1-Ф	Территория фактического использования земель, в соответствии с регламентом производственной зоны (П1-Ф)
СХ2-Ф	Территория фактического использования земель, в соответствии с регламентом зоны, занятой объектами сельскохозяйственного назначения (СХ2-Ф)
СХ4-Ф	Территория фактического использования земель, в соответствии с регламентом зоны сельскохозяйственного использования (СХ4-Ф)
Р1-Ф	Территория фактического использования земель, в соответствии с регламентом рекреационной зоны (Р1-Ф)
СП3-Ф	Территория фактического использования земель, в соответствии с регламентом зоны специального назначения, связанная с размещением кладбищ (СП3)
ПРОЧИЕ ОБЪЕКТЫ	
	Водоток (река, ручей, канал)
	Улицы и дороги местного значения
	Автомобильные дороги регионального или межмуниципального значения
	Железнодорожный путь общего пользования
ЗОНЫ С ОСОБЫМИ УСЛОВИЯМИ ИСПОЛЬЗОВАНИЯ ТЕРРИТОРИИ	
Сущ.	План.
ОХРАННЫЕ ЗОНЫ ПОВЕРХНОСТНЫХ ВОДНЫХ ОБЪЕКТОВ	
	Водоохранная зона
	Прибрежная защитная полоса
	Береговая полоса
ОХРАННЫЕ ЗОНЫ ИНЖЕНЕРНЫХ КОММУНИКАЦИЙ	
	Первый пояс зоны санитарной охраны источника водоснабжения
	Охранная зона объектов электросетевого хозяйства (вдоль линий электропередачи, вокруг подстанций)
	Охранная зона линий и сооружений связи
ИНЫЕ ОХРАННЫЕ ЗОНЫ	
	Природный парк
	Памятник природы
	Лицензионные участки
	Иная охраняемая зона
	Санитарный разрыв линий железнодорожного транспорта
	Придорожная полоса
	Санитарно-защитная зона предприятий, сооружений и иных объектов
	Пограничная зона

ВНЕСЕНИЕ ИЗМЕНЕНИЙ В ПРАВИЛА ЗЕМЛЕПОЛЬЗОВАНИЯ И ЗАСТРОЙКИ ПРИАРГУНСКОГО МУНИЦИПАЛЬНОГО ОКРУГА ЗАБАЙКАЛЬСКОГО КРАЯ

КАРТА ГРАНИЦ ЗОН С ОСОБИМИ УСЛОВИЯМИ ИСПОЛЬЗОВАНИЕ ТЕРРИТОРИИ В ЧАСТИ ТЕРРИТОРИИ НАСЕЛЕННОГО ПУНКТА ПРИАРГУНСК М 1:5000

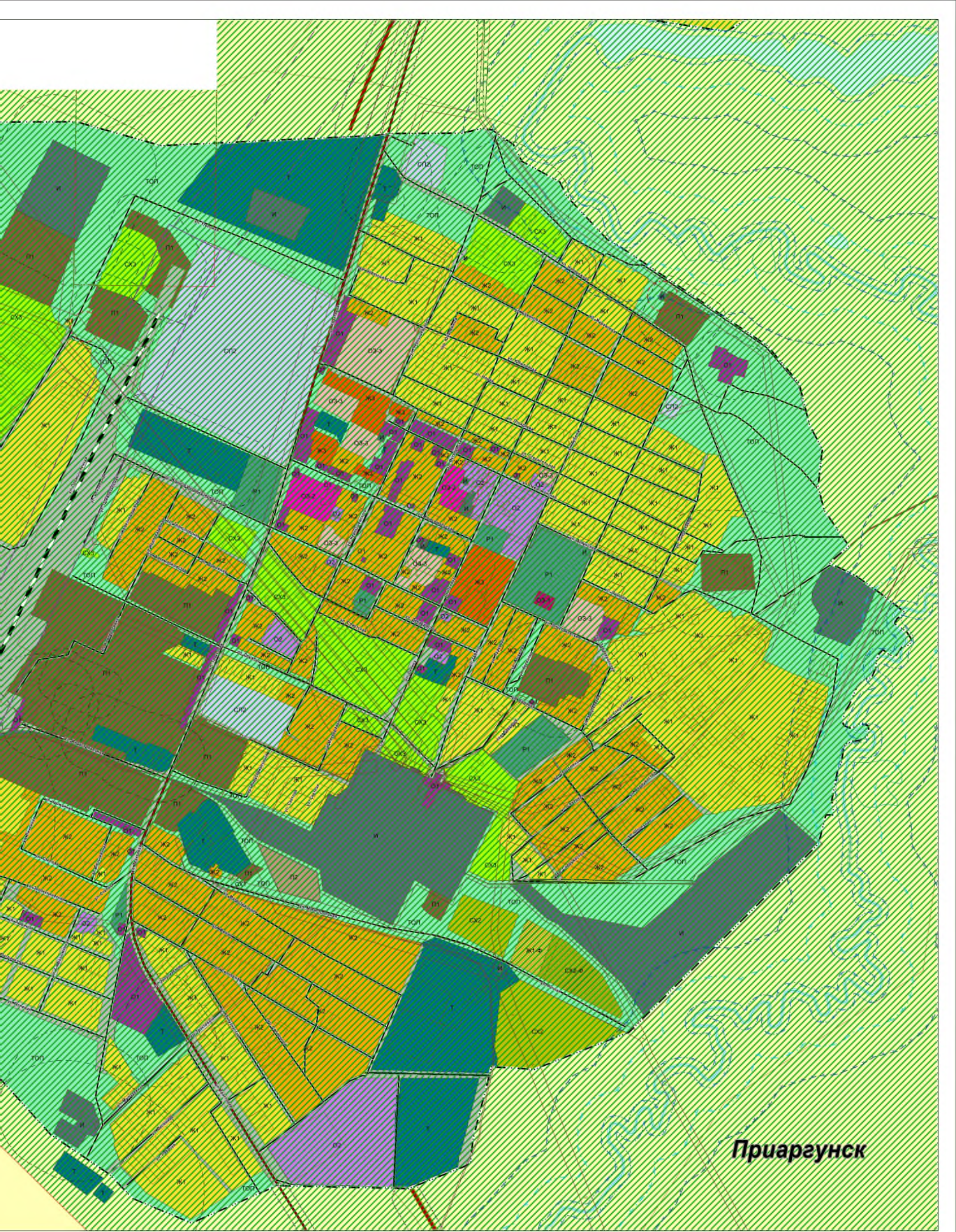


УСЛОВНЫЕ ОБОЗНАЧЕНИЯ

Услов. обознач.	Границы ЕДИНИЦ АДМИНИСТРАТИВНО-ТЕРРИТОРИАЛЬНОГО ДЕПЕНИЯ ЗАБАЙКАЛЬСКОГО КРАЯ
	Государственная граница Российской Федерации
	Граница муниципального округа
	Граница населенного пункта
ТЕРРИТОРИАЛЬНЫЕ ЗОНЫ	
Индекс	Услов. обознач.
Ж1	Зона застройки индивидуальными жилыми домами (Ж1)
Ж2	Зона застройки малоэтажными жилыми домами (Ж2)
Ж3	Зона застройки среднетажными жилыми домами (Ж3)
О1	Зона делового, общественного и коммерческого назначения (О1)
О2	Зона размещения объектов социального и коммунально-бытового назначения (О2)
О3-1	Общественно-деловая зона специального вида – религиозное использование (О3-1)
О3-2	Общественно-деловая зона специального вида – здравоохранение (О3-2)
О3-3	Общественно-деловая зона специального вида – образование и просвещение (О3-3)
Т	Зона транспортной инфраструктуры (Т)
И	Зона инженерной инфраструктуры (И)
П1	Зона производственных объектов (П1)
П2	Зона коммунально-складских объектов (П2)
СХ1	Зона сельскохозяйственных угодий (СХ1)
СХ2	Зона, занятая объектами сельскохозяйственного назначения (СХ2)
СХ3	Зона ведения садоводства и огородничества (СХ3)
СХ4	Зона сельскохозяйственного использования (СХ4)
Р1	Рекреационная зона (Р1)
Р2	Зона озелененных территорий общего пользования (Р2)
СП1	Зона специального назначения, связанная с захоронениями отходов (СП1)
СП2	Зона специального назначения, связанная с государственными объектами (СП2)
СП3	Зона специального назначения, связанная с размещением кладбищ (СП3)
ЗЕМЛИ, НА КОТОРЫЕ ГРАДОСТРОИТЕЛЬНЫЕ РЕГЛАМЕНТЫ НЕ УСТАНАВЛИВАЮТСЯ	
	Земли песного фонда
	Земли, покрытые поверхностными водами
	Зона сельскохозяйственного назначения
ЗЕМЛИ, НА КОТОРЫЕ ДЕЙСТВИЕ ГРАДОСТРОИТЕЛЬНЫХ РЕГЛАМЕНТОВ НЕ РАСПРОСТРАНЯЕТСЯ	
	Земельные участки, предназначенные для размещения линейных объектов
ДПИ	Земельные участки, предоставленные для добычи полезных ископаемых
ТОП	Территории общего пользования
	Зона озелененных территорий специального назначения
ТЕРРИТОРИИ ФАКТИЧЕСКОГО ИСПОЛЬЗОВАНИЯ ЗЕМЕЛЬ	
Ж1-Ф	Территория фактического использования земель, в соответствии с регламентом зоны застройки индивидуальными жилыми домами (Ж1)
И-Ф	Территория фактического использования земель, в соответствии с регламентом зоны инженерной инфраструктуры (И-Ф)
П1-Ф	Территория фактического использования земель, в соответствии с регламентом производственной зоны (П1-Ф)
СХ2-Ф	Территория фактического использования земель, в соответствии с регламентом зоны, занятой объектами сельскохозяйственного назначения (СХ2-Ф)
СХ4-Ф	Территория фактического использования земель, в соответствии с регламентом зоны сельскохозяйственного использования (СХ4-Ф)
Р1-Ф	Территория фактического использования земель, в соответствии с регламентом рекреационной зоны (Р1-Ф)
СП3-Ф	Территория фактического использования земель, в соответствии с регламентом зоны специального назначения, связанная с размещением кладбищ (СП3)
ПРОЧИЕ ОБЪЕКТЫ	
	Водоток (река, ручей, канал)
	Улицы и дороги местного значения
	Автомобильные дороги регионального или межмуниципального значения
	Железнодорожный путь общего пользования

зоны с особыми условиями использования территорий

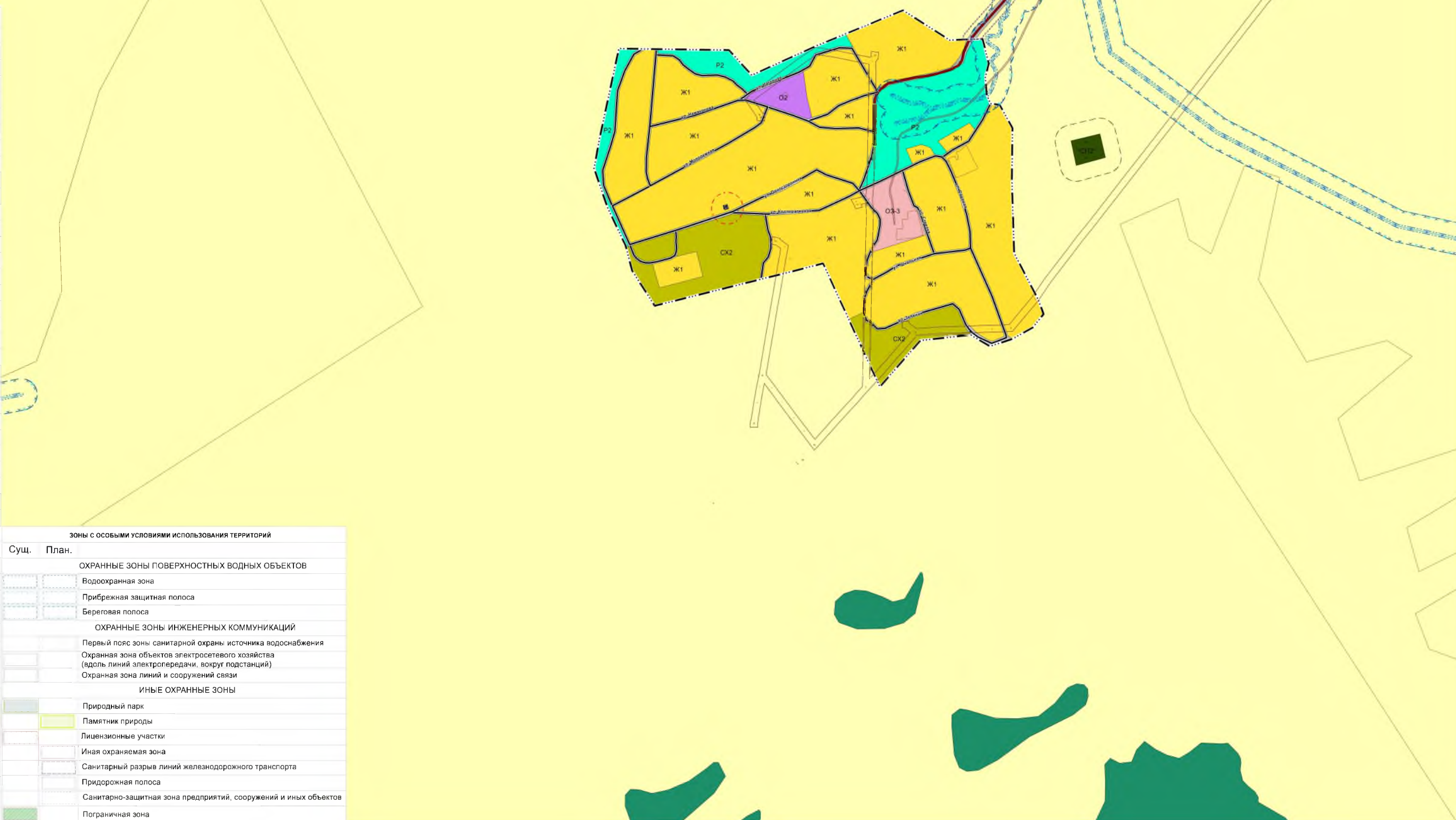
Сущ.	План.	
		ОХРАННЫЕ ЗОНЫ ПОВЕРХНОСТНЫХ ВОДНЫХ ОБЪЕКТОВ
		Водосхранимая зона
		Прибрежная защитная полоса
		Береговая полоса
		ОХРАННЫЕ ЗОНЫ ИНЖЕНЕРНЫХ КОММУНИКАЦИЙ
		Первый пояс зоны санитарной охраны источника водоснабжения
		Охранная зона объектов электросетевого хозяйства (вдоль линий электропередачи, вокруг подстанций)
		Охранная зона линий и сооружений связи
		ИНЫЕ ОХРАННЫЕ ЗОНЫ
		Природный парк
		Памятник природы
		Лицензионные участки
		Иная охраняемая зона
		Санитарный разрыв в линиях железнодорожного транспорта
		Придорожная полоса
		Санитарно-защитная зона предприятий, сооружений и иных объектов
		Пограничная зона



Приаргунск

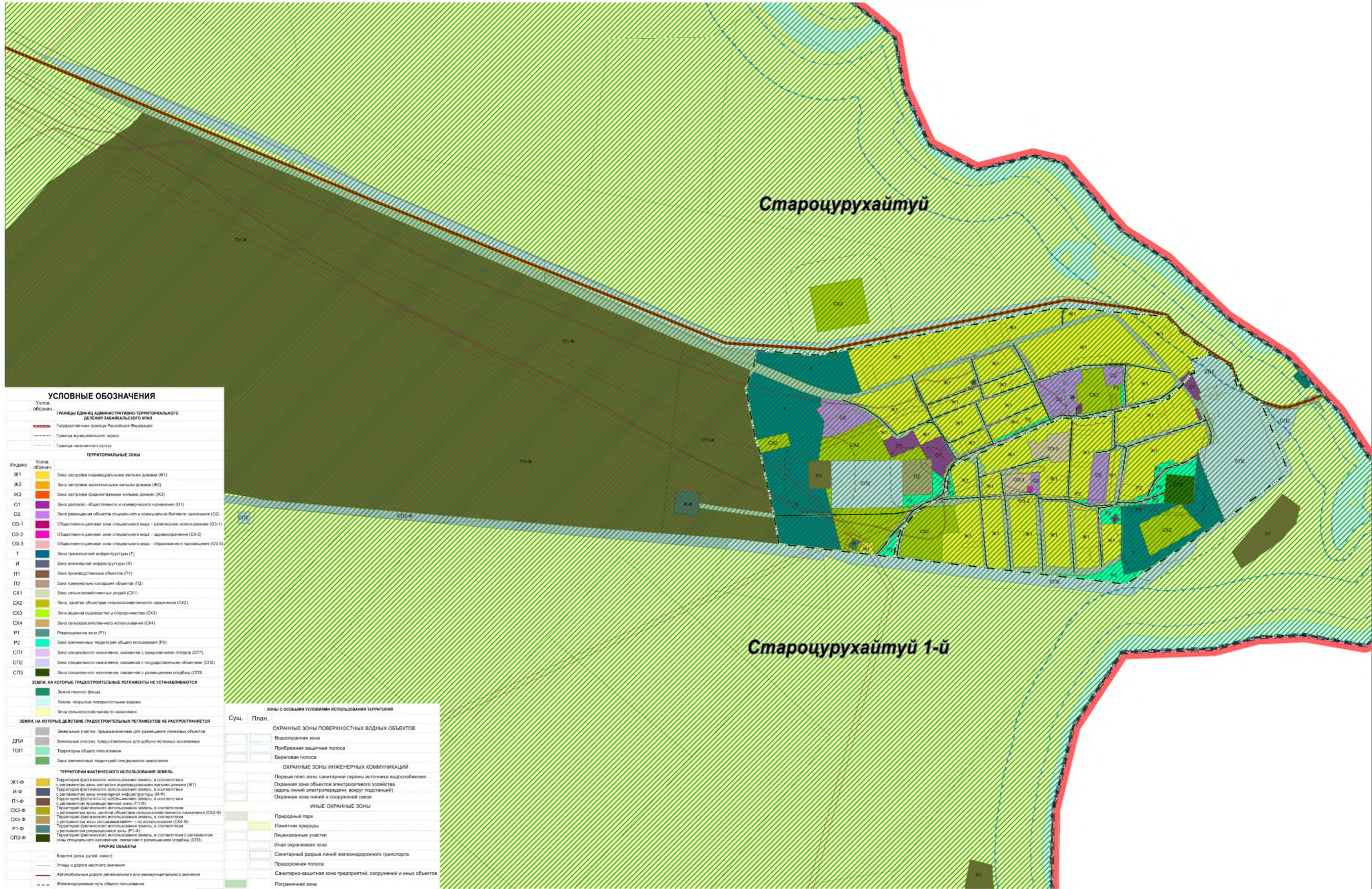
Селинда

УСЛОВНЫЕ ОБОЗНАЧЕНИЯ	
Услов. обознач.	ГРАНИЦЫ ЕДИНИЦ АДМИНИСТРАТИВНО-ТЕРРИТОРИАЛЬНОГО ДЕЛЕНИЯ ЗАБАЙКАЛЬСКОГО КРАЯ
	Государственная граница Российской Федерации
	Граница муниципального округа
	Граница населенного пункта
ТЕРРИТОРИАЛЬНЫЕ ЗОНЫ	
Индекс	Услов. обознач.
Ж1	Зона застройки индивидуальными жилыми домами (Ж1)
Ж2	Зона застройки малоэтажными жилыми домами (Ж2)
Ж3	Зона застройки среднетажными жилыми домами (Ж3)
О1	Зона делового, общественного и коммерческого назначения (О1)
О2	Зона размещения объектов социального и коммунально-бытового назначения (О2)
О3-1	Общественно-деловая зона специального вида – религиозное использование (О3-1)
О3-2	Общественно-деловая зона специального вида – здравоохранение (О3-2)
О3-3	Общественно-деловая зона специального вида – образование и просвещение (О3-3)
Т	Зона транспортной инфраструктуры (Т)
И	Зона инженерной инфраструктуры (И)
П1	Зона производственных объектов (П1)
П2	Зона коммунально-складских объектов (П2)
СХ1	Зона сельскохозяйственных угодий (СХ1)
СХ2	Зона, занятая объектами сельскохозяйственного назначения (СХ2)
СХ3	Зона ведения садоводства и огородничества (СХ3)
СХ4	Зона сельскохозяйственного использования (СХ4)
Р1	Рекреационная зона (Р1)
Р2	Зона озелененных территорий общего пользования (Р2)
СП1	Зона специального назначения, связанная с захоронениями отходов (СП1)
СП2	Зона специального назначения, связанная с государственными объектами (СП2)
СП3	Зона специального назначения, связанная с размещением кладбищ (СП3)
ЗЕМЛИ, НА КОТОРЫЕ ГРАДОСТРОИТЕЛЬНЫЕ РЕГЛАМЕНТЫ НЕ УСТАНОВЛИВАЮТСЯ	
	Земли лесного фонда
	Земли, покрытые поверхностными водами
	Зона сельскохозяйственного назначения
ЗЕМЛИ, НА КОТОРЫЕ ДЕЙСТВИЕ ГРАДОСТРОИТЕЛЬНЫХ РЕГЛАМЕНТОВ НЕ РАСПРОСТРАНЯЕТСЯ	
	Земельные участки, предназначенные для размещения линейных объектов
	Земельные участки, предоставленные для добычи полезных ископаемых
	Территории общего пользования
	Зона озелененных территорий специального назначения
ТЕРРИТОРИИ ФАКТИЧЕСКОГО ИСПОЛЬЗОВАНИЯ ЗЕМЕЛЬ	
Ж1-Ф	Территория фактического использования земель, в соответствии с регламентом зоны застройки индивидуальными жилыми домами (Ж1)
И-Ф	Территория фактического использования земель, в соответствии с регламентом зоны инженерной инфраструктуры (И-Ф)
П1-Ф	Территория фактического использования земель, в соответствии с регламентом производственной зоны (П1-Ф)
СХ2-Ф	Территория фактического использования земель, в соответствии с регламентом зоны, занятой объектами сельскохозяйственного назначения (СХ2-Ф)
СХ4-Ф	Территория фактического использования земель, в соответствии с регламентом зоны сельскохозяйственного использования (СХ4-Ф)
Р1-Ф	Территория фактического использования земель, в соответствии с регламентом рекреационной зоны (Р1-Ф)
СП3-Ф	Территория фактического использования земель, в соответствии с регламентом зоны специального назначения, связанная с размещением кладбищ (СП3)
ПРОЧИЕ ОБЪЕКТЫ	
	Водоток (река, ручей, канал)
	Улицы и дороги местного значения
	Автомобильные дороги регионального или межмуниципального значения
	Железнодорожный путь общего пользования



Зоны с особыми условиями использования территорий	
Сущ.	План.
	ОХРАННЫЕ ЗОНЫ ПОВЕРХНОСТНЫХ ВОДНЫХ ОБЪЕКТОВ
	Водоохранная зона
	Прибрежная защитная полоса
	Береговая полоса
	ОХРАННЫЕ ЗОНЫ ИНЖЕНЕРНЫХ КОММУНИКАЦИЙ
	Первый пояс зоны санитарной охраны источника водоснабжения
	Охранная зона объектов электросетевого хозяйства (вдоль линий электропередачи, вокруг подстанций)
	Охранная зона линий и сооружений связи
	ИНЫЕ ОХРАННЫЕ ЗОНЫ
	Природный парк
	Памятник природы
	Лицензионные участки
	Иная охраняемая зона
	Санитарный разрыв линий железнодорожного транспорта
	Придорожная полоса
	Санитарно-защитная зона предприятий, сооружений и иных объектов
	Пограничная зона

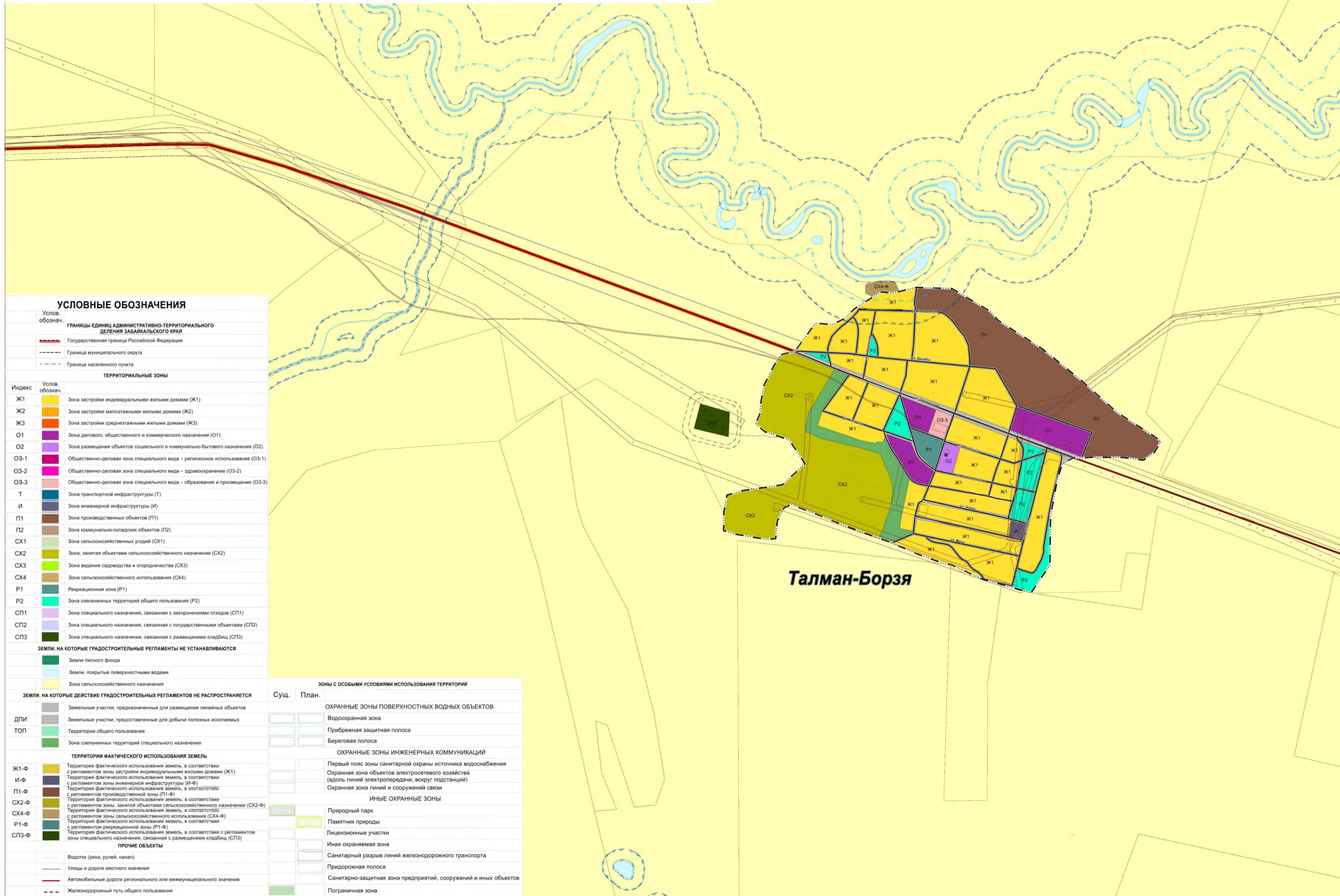
**ВНЕСЕНИЕ ИЗМЕНЕНИЙ В ПРАВИЛА ЗЕМЛЕПОЛЬЗОВАНИЯ И ЗАСТРОЙКИ ПРИАГУНСКОГО МУНИЦИПАЛЬНОГО ОКРУГА ЗАБАЙКАЛЬСКОГО КРАЯ
КАРТА ГРАНИЦ ЗОН С ОСОБЫМИ УСЛОВИЯМИ ИСПОЛЬЗОВАНИЕ ТЕРРИТОРИИ В ЧАСТИ ТЕРРИТОРИИ НАСЕЛЕННЫХ ПУНКТОВ СТАРОЦУРУХАЙТУЙ, СТАРОЦУРУХАЙТУЙ 1-Й
М 1:5000**



УСЛОВНЫЕ ОБОЗНАЧЕНИЯ

Услов. обознач.	ГРАНИЦЫ ЕДИНИЦ АДМИНИСТРАТИВНО-ТЕРРИТОРИАЛЬНОГО ДЕЛЕНИЯ ЗАБАЙКАЛЬСКОГО КРАЯ
	Государственная граница Российской Федерации
	Граница муниципального округа
	Граница населенного пункта
ТЕРРИТОРИАЛЬНЫЕ ЗОНЫ	
Индекс	Услов. обознач.
Ж1	Зона застройки индивидуальными жилыми домами (Ж1)
Ж2	Зона застройки малоэтажными жилыми домами (Ж2)
Ж3	Зона застройки среднеэтажными жилыми домами (Ж3)
О1	Зона делового, общественного и коммерческого назначения (О1)
О2	Зона размещения объектов социального и коммунально-бытового назначения (О2)
О3-1	Общественно-деловая зона специального вида – религиозное использование (О3-1)
О3-2	Общественно-деловая зона специального вида – здравоохранение (О3-2)
О3-3	Общественно-деловая зона специального вида – образование и просвещение (О3-3)
Т	Зона транспортной инфраструктуры (Т)
И	Зона инженерной инфраструктуры (И)
П1	Зона производственных объектов (П1)
П2	Зона коммунально-складских объектов (П2)
СХ1	Зона сельскохозяйственных угодий (СХ1)
СХ2	Зона, занятая объектами сельскохозяйственного назначения (СХ2)
СХ3	Зона ведения садоводства и огородничества (СХ3)
СХ4	Зона сельскохозяйственного использования (СХ4)
Р1	Рекреационная зона (Р1)
Р2	Зона озелененных территорий общего пользования (Р2)
СП1	Зона специального назначения, связанная с захоронением отходов (СП1)
СП2	Зона специального назначения, связанная с государственными объектами (СП2)
СП3	Зона специального назначения, связанная с размещением кладбищ (СП3)
ЗЕМЛИ, НА КОТОРЫЕ ГРАДОСТРОИТЕЛЬНЫЕ РЕГЛАМЕНТЫ НЕ УСТАНАВЛИВАЮТСЯ	
	Земли лесного фонда
	Земли, покрытые поверхностными водами
	Зона сельскохозяйственного назначения
ЗЕМЛИ, НА КОТОРЫЕ ДЕЙСТВИЕ ГРАДОСТРОИТЕЛЬНЫХ РЕГЛАМЕНТОВ НЕ РАСПРОСТРАНЯЕТСЯ	
	Земельные участки, предназначенные для размещения линейных объектов
	Земельные участки, предоставленные для добычи полезных ископаемых
	Территории общего пользования
	Зона озелененных территорий специального назначения
ТЕРРИТОРИИ ФАКТИЧЕСКОГО ИСПОЛЬЗОВАНИЯ ЗЕМЕЛЬ	
Ж1-Ф	Территория фактического использования земель, в соответствии с регламентом зоны застройки индивидуальными жилыми домами (Ж1)
И-Ф	Территория фактического использования земель, в соответствии с регламентом зоны инженерной инфраструктуры (И-Ф)
П1-Ф	Территория фактического использования земель, в соответствии с регламентом производственной зоны (П1-Ф)
СХ2-Ф	Территория фактического использования земель, в соответствии с регламентом зоны, занятой объектами сельскохозяйственного назначения (СХ2-Ф)
СХ4-Ф	Территория фактического использования земель, в соответствии с регламентом зоны сельскохозяйственного использования (СХ4-Ф)
Р1-Ф	Территория фактического использования земель, в соответствии с регламентом рекреационной зоны (Р1-Ф)
СП3-Ф	Территория фактического использования земель, в соответствии с регламентом зоны специального назначения, связанная с размещением кладбищ (СП3)
ПРОЧИЕ ОБЪЕКТЫ	
	Водоток (река, ручей, канал)
	Улицы и дороги местного значения
	Автомобильные дороги регионального или межмуниципального значения
	Железнодорожный путь общего пользования

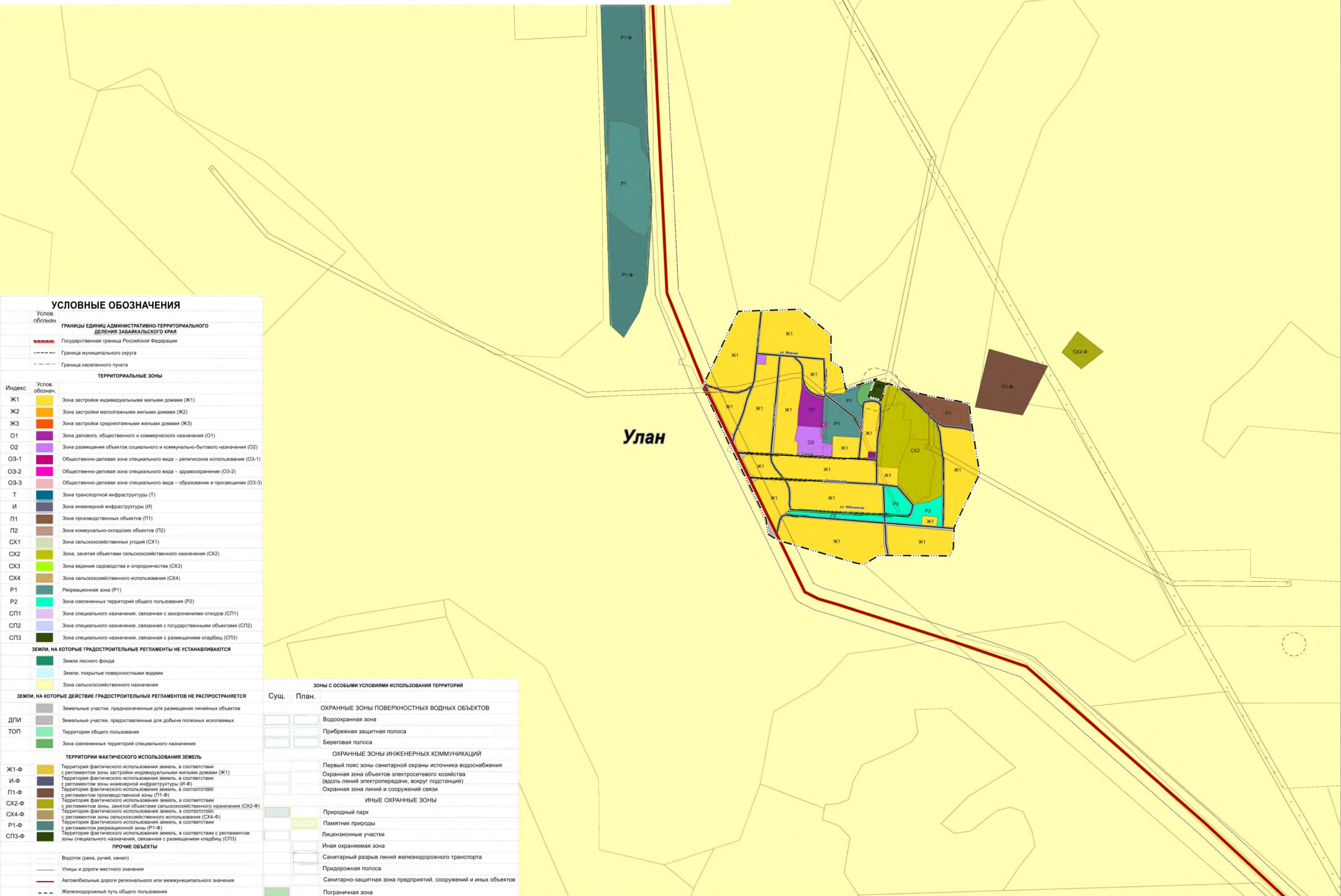
зоны с особыми условиями использования территорий	
Сущ.	План.
	ОХРАННЫЕ ЗОНЫ ПОВЕРХНОСТНЫХ ВОДНЫХ ОБЪЕКТОВ
	Водохранная зона
	Прибрежная защитная полоса
	Береговая полоса
ОХРАННЫЕ ЗОНЫ ИНЖЕНЕРНЫХ КОММУНИКАЦИЙ	
	Первый пояс зоны санитарной охраны источника водоснабжения
	Охранная зона объектов электросетевого хозяйства (защита линий электропередачи, вокруг подстанций)
	Охранная зона линий и сооружений связи
ИНЫЕ ОХРАННЫЕ ЗОНЫ	
	Природный парк
	Памятник природы
	Ландшафтные участки
	Иная охраняемая зона
	Санитарный разрыв линий железнодорожного транспорта
	Придорожная полоса
	Санитарно-защитная зона предприятий, сооружений и иных объектов
	Пограничная зона



УСЛОВНЫЕ ОБОЗНАЧЕНИЯ	
Услов. обознач.	ГРАНИЦЫ ЕДИНИЦ АДМИНИСТРАТИВНО-ТЕРРИТОРИАЛЬНОГО ДЕЛЕНИЯ ЗАБАЙКАЛЬСКОГО КРАЯ
	Государственная граница Российской Федерации
	Граница муниципального округа
	Граница населенного пункта
ТЕРРИТОРИАЛЬНЫЕ ЗОНЫ	
Индекс	Услов. обознач.
Ж1	Зона застройки индивидуальными жилыми домами (Ж1)
Ж2	Зона застройки малоэтажными жилыми домами (Ж2)
Ж3	Зона застройки среднетажными жилыми домами (Ж3)
О1	Зона делового, общественного и коммерческого назначения (О1)
О2	Зона размещения объектов социального и коммунально-бытового назначения (О2)
О3-1	Общественно-деловая зона специального вида – религиозное использование (О3-1)
О3-2	Общественно-деловая зона специального вида – здравоохранение (О3-2)
О3-3	Общественно-деловая зона специального вида – образование и просвещение (О3-3)
Т	Зона транспортной инфраструктуры (Т)
И	Зона инженерной инфраструктуры (И)
П1	Зона производственных объектов (П1)
П2	Зона коммунально-складских объектов (П2)
СХ1	Зона сельскохозяйственных угодий (СХ1)
СХ2	Зона, занятая объектами сельскохозяйственного назначения (СХ2)
СХ3	Зона ведения садоводства и огородничества (СХ3)
СХ4	Зона сельскохозяйственного использования (СХ4)
Р1	Рекреационная зона (Р1)
Р2	Зона озелененных территорий общего пользования (Р2)
СП1	Зона специального назначения, связанная с захоронениями отходов (СП1)
СП2	Зона специального назначения, связанная с государственными объектами (СП2)
СП3	Зона специального назначения, связанная с размещением кладбищ (СП3)
ЗЕМЛИ, НА КОТОРЫЕ ГРАДОСТРОИТЕЛЬНЫЕ РЕГЛАМЕНТЫ НЕ УСТАНОВЛИВАЮТСЯ	
	Земли лесного фонда
	Земли, покрытые поверхностными водами
	Зона сельскохозяйственного назначения
ЗЕМЛИ, НА КОТОРЫЕ ДЕЙСТВИЕ ГРАДОСТРОИТЕЛЬНЫХ РЕГЛАМЕНТОВ НЕ РАСПРОСТРАНЯЕТСЯ	
	Земельные участки, предназначенные для размещения линейных объектов
	Земельные участки, предоставленные для добычи полезных ископаемых
ДПИ	Территории общего пользования
ТОП	Зона озелененных территорий специального назначения
ТЕРРИТОРИИ ФАКТИЧЕСКОГО ИСПОЛЬЗОВАНИЯ ЗЕМЕЛЬ	
Ж1-Ф	Территория фактического использования земель, в соответствии с регламентом зоны застройки индивидуальными жилыми домами (Ж1)
И-Ф	Территория фактического использования земель, в соответствии с регламентом зоны инженерной инфраструктуры (И-Ф)
П1-Ф	Территория фактического использования земель, в соответствии с регламентом производственной зоны (П1-Ф)
СХ2-Ф	Территория фактического использования земель, в соответствии с регламентом зоны, занятой объектами сельскохозяйственного назначения (СХ2-Ф)
СХ4-Ф	Территория фактического использования земель, в соответствии с регламентом зоны сельскохозяйственного использования (СХ4-Ф)
Р1-Ф	Территория фактического использования земель, в соответствии с регламентом рекреационной зоны (Р1-Ф)
СП3-Ф	Территория фактического использования земель, в соответствии с регламентом зоны специального назначения, связанная с размещением кладбищ (СП3)
ПРОЧИЕ ОБЪЕКТЫ	
	Водоток (река, ручей, канал)
	Улицы и дороги местного значения
	Автомобильные дороги регионального или межмуниципального значения
	Железнодорожный путь общего пользования
зоны с особыми условиями использования территорий	
Сущ.	План.
ОХРАННЫЕ ЗОНЫ ПОВЕРХНОСТНЫХ ВОДНЫХ ОБЪЕКТОВ	
	Водоохранная зона
	Прибрежная защитная полоса
	Береговая полоса
ОХРАННЫЕ ЗОНЫ ИНЖЕНЕРНЫХ КОММУНИКАЦИЙ	
	Первый пояс зоны санитарной охраны источника водоснабжения
	Охранная зона объектов электросетевого хозяйства (вдоль линий электропередачи, вокруг подстанций)
	Охранная зона линий и сооружений связи
ИНЫЕ ОХРАННЫЕ ЗОНЫ	
	Природный парк
	Памятник природы
	Лицензионные участки
	Иная охраняемая зона
	Санитарный разрыв линий железнодорожного транспорта
	Придорожная полоса
	Санитарно-защитная зона предприятий, сооружений и иных объектов
	Пограничная зона

Талман-Борзя

**ВНЕСЕНИЕ ИЗМЕНЕНИЙ В ПРАВИЛА ЗЕМЛЕПОЛЬЗОВАНИЯ И ЗАСТРОЙКИ ПРИАМУРСКОГО МУНИЦИПАЛЬНОГО ОКРУГА ЗАБАЙКАЛЬСКОГО КРАЯ
КАРТА ГРАНИЦ ЗОН С ОСОБИМИ УСЛОВИЯМИ ИСПОЛЬЗОВАНИЕ ТЕРРИТОРИИ В ЧАСТИ ТЕРРИТОРИИ НАСЕЛЕННОГО ПУНКТА УЛАН
М 1:5000**



УСЛОВНЫЕ ОБОЗНАЧЕНИЯ	
Услов. обознач.	ГРАНИЦЫ ЕДИНИЦ АДМИНИСТРАТИВНО-ТЕРРИТОРИАЛЬНОГО ДЕЛЕНИЯ ЗАБАЙКАЛЬСКОГО КРАЯ
	Государственная граница Российской Федерации
	Граница муниципального округа
	Граница населенного пункта
ТЕРРИТОРИАЛЬНЫЕ ЗОНЫ	
Индекс	Услов. обознач.
Ж1	Зона застройки индивидуальными жилыми домами (Ж1)
Ж2	Зона застройки малоэтажными жилыми домами (Ж2)
Ж3	Зона застройки среднетажными жилыми домами (Ж3)
О1	Зона делового, общественного и коммерческого назначения (О1)
О2	Зона размещения объектов социального и коммунально-бытового назначения (О2)
О3-1	Общественно-деловая зона специального вида – религиозное использование (О3-1)
О3-2	Общественно-деловая зона специального вида – здравоохранение (О3-2)
О3-3	Общественно-деловая зона специального вида – образование и просвещение (О3-3)
Т	Зона транспортной инфраструктуры (Т)
И	Зона инженерной инфраструктуры (И)
П1	Зона производственных объектов (П1)
П2	Зона коммунально-складских объектов (П2)
СХ1	Зона сельскохозяйственных угодий (СХ1)
СХ2	Зона, занятая объектами сельскохозяйственного назначения (СХ2)
СХ3	Зона ведения садоводства и огородничества (СХ3)
СХ4	Зона сельскохозяйственного использования (СХ4)
Р1	Рекреационная зона (Р1)
Р2	Зона озелененных территорий общего пользования (Р2)
СП1	Зона специального назначения, связанная с захоронениями отходов (СП1)
СП2	Зона специального назначения, связанная с государственными объектами (СП2)
СП3	Зона специального назначения, связанная с размещением кладбищ (СП3)
ЗЕМЛИ, НА КОТОРЫЕ ГРАДОСТРОИТЕЛЬНЫЕ РЕГЛАМЕНТЫ НЕ УСТАНОВЛИВАЮТСЯ	
	Земли лесного фонда
	Земли, покрытые поверхностными водами
	Зона сельскохозяйственного назначения
ЗЕМЛИ, НА КОТОРЫЕ ДЕЙСТВИЕ ГРАДОСТРОИТЕЛЬНЫХ РЕГЛАМЕНТОВ НЕ РАСПРОСТРАНЯЕТСЯ	
	Земельные участки, предназначенные для размещения линейных объектов
	Земельные участки, предоставленные для добычи полезных ископаемых
ДПИ	Территории общего пользования
ТОП	Зона озелененных территорий специального назначения
ТЕРРИТОРИИ ФАКТИЧЕСКОГО ИСПОЛЬЗОВАНИЯ ЗЕМЕЛЬ	
Ж1-Ф	Территория фактического использования земель, в соответствии с регламентом зоны застройки индивидуальными жилыми домами (Ж1)
И-Ф	Территория фактического использования земель, в соответствии с регламентом зоны инженерной инфраструктуры (И-Ф)
П1-Ф	Территория фактического использования земель, в соответствии с регламентом производственной зоны (П1-Ф)
СХ2-Ф	Территория фактического использования земель, в соответствии с регламентом зоны, занятой объектами сельскохозяйственного назначения (СХ2-Ф)
СХ4-Ф	Территория фактического использования земель, в соответствии с регламентом зоны сельскохозяйственного использования (СХ4-Ф)
Р1-Ф	Территория фактического использования земель, в соответствии с регламентом рекреационной зоны (Р1-Ф)
СП3-Ф	Территория фактического использования земель, в соответствии с регламентом зоны специального назначения, связанная с размещением кладбищ (СП3)
ПРОЧИЕ ОБЪЕКТЫ	
	Водоток (река, ручей, канал)
	Улицы и дороги местного значения
	Автомобильные дороги регионального или межмуниципального значения
	Железнодорожный путь общего пользования
ЗОНЫ С ОСОБИМИ УСЛОВИЯМИ ИСПОЛЬЗОВАНИЯ ТЕРРИТОРИЙ	
Сущ.	План.
	ОХРАННЫЕ ЗОНЫ ПОВЕРХНОСТНЫХ ВОДНЫХ ОБЪЕКТОВ
	Водоохранная зона
	Прибрежная защитная полоса
	Береговая полоса
	ОХРАННЫЕ ЗОНЫ ИНЖЕНЕРНЫХ КОММУНИКАЦИЙ
	Первый пояс зоны санитарной охраны источника водоснабжения
	Охранная зона объектов электросетевого хозяйства (вдоль линий электропередачи, вокруг подстанций)
	Охранная зона линий и сооружений связи
	ИНЫЕ ОХРАННЫЕ ЗОНЫ
	Природный парк
	Памятник природы
	Лицензионные участки
	Иная охраняемая зона
	Санитарный разрыв линий железнодорожного транспорта
	Придорожная полоса
	Санитарно-защитная зона предприятий, сооружений и иных объектов
	Пограничная зона

Усть-Тасуркай

УСЛОВНЫЕ ОБОЗНАЧЕНИЯ	
Услов. обознач.	ГРАНИЦЫ ЕДИНИЦ АДМИНИСТРАТИВНО-ТЕРРИТОРИАЛЬНОГО ДЕЛЕНИЯ ЗАБАЙКАЛЬСКОГО КРАЯ
	Государственная граница Российской Федерации
	Граница муниципального округа
	Граница населенного пункта
ТЕРРИТОРИАЛЬНЫЕ ЗОНЫ	
Индекс	Услов. обознач.
Ж1	Зона застройки индивидуальными жилыми домами (Ж1)
Ж2	Зона застройки малоэтажными жилыми домами (Ж2)
Ж3	Зона застройки среднетажными жилыми домами (Ж3)
О1	Зона делового, общественного и коммерческого назначения (О1)
О2	Зона размещения объектов социального и коммунально-бытового назначения (О2)
О3-1	Общественно-деловая зона специального вида – религиозное использование (О3-1)
О3-2	Общественно-деловая зона специального вида – здравоохранение (О3-2)
О3-3	Общественно-деловая зона специального вида – образование и просвещение (О3-3)
Т	Зона транспортной инфраструктуры (Т)
И	Зона инженерной инфраструктуры (И)
П1	Зона производственных объектов (П1)
П2	Зона коммунально-складских объектов (П2)
СХ1	Зона сельскохозяйственных угодий (СХ1)
СХ2	Зона, занятая объектами сельскохозяйственного назначения (СХ2)
СХ3	Зона ведения садоводства и огородничества (СХ3)
СХ4	Зона сельскохозяйственного использования (СХ4)
Р1	Рекреационная зона (Р1)
Р2	Зона озеленения территорий общего пользования (Р2)
СП1	Зона специального назначения, связанная с захоронениями отходов (СП1)
СП2	Зона специального назначения, связанная с государственными объектами (СП2)
СП3	Зона специального назначения, связанная с размещением кладбищ (СП3)
ЗЕМЛИ, НА КОТОРЫЕ ГРАДОСТРОИТЕЛЬНЫЕ РЕГЛАМЕНТЫ НЕ УСТАНОВЛИВАЮТСЯ	
	Земли лесного фонда
	Земли, покрытые поверхностными водами
	Зона сельскохозяйственного назначения
ЗЕМЛИ, НА КОТОРЫЕ ДЕЙСТВИЕ ГРАДОСТРОИТЕЛЬНЫХ РЕГЛАМЕНТОВ НЕ РАСПРОСТРАНЯЕТСЯ	
	Земельные участки, предназначенные для размещения линейных объектов
	Земельные участки, предоставленные для добычи полезных ископаемых
	Территории общего пользования
	Зона озеленения территорий специального назначения
ТЕРРИТОРИИ ФАКТИЧЕСКОГО ИСПОЛЬЗОВАНИЯ ЗЕМЕЛЬ	
Ж1-Ф	Территория фактического использования земель, в соответствии с регламентом зоны застройки индивидуальными жилыми домами (Ж1)
И-Ф	Территория фактического использования земель, в соответствии с регламентом зоны инженерной инфраструктуры (И-Ф)
П1-Ф	Территория фактического использования земель, в соответствии с регламентом производственной зоны (П1-Ф)
СХ2-Ф	Территория фактического использования земель, в соответствии с регламентом зоны, занятой объектами сельскохозяйственного назначения (СХ2-Ф)
СХ4-Ф	Территория фактического использования земель, в соответствии с регламентом зоны сельскохозяйственного использования (СХ4-Ф)
Р1-Ф	Территория фактического использования земель, в соответствии с регламентом рекреационной зоны (Р1-Ф)
СП3-Ф	Территория фактического использования земель, в соответствии с регламентом зоны специального назначения, связанная с размещением кладбищ (СП3)
ПРОЧИЕ ОБЪЕКТЫ	
	Водоток (река, ручей, канал)
	Улицы и дороги местного значения
	Автомобильные дороги регионального или межмуниципального значения
	Железнодорожный путь общего пользования

зоны с особыми условиями использования территорий	
Сущ.	План.
ОХРАННЫЕ ЗОНЫ ПОВЕРХНОСТНЫХ ВОДНЫХ ОБЪЕКТОВ	
Водоохранная зона	
Прибрежная защитная полоса	
Береговая полоса	
ОХРАННЫЕ ЗОНЫ ИНЖЕНЕРНЫХ КОММУНИКАЦИЙ	
Первый пояс зоны санитарной охраны источника водоснабжения	
Охранная зона объектов электросетевого хозяйства (вдоль линий электропередачи, вокруг подстанций)	
Охранная зона линий и сооружений связи	
ИНЫЕ ОХРАННЫЕ ЗОНЫ	
Природный парк	
Памятник природы	
Лицензионные участки	
Иная охраняемая зона	
Санитарный разрыв линий железнодорожного транспорта	
Придорожная полоса	
Санитарно-защитная зона предприятий, сооружений и иных объектов	
Пограничная зона	

