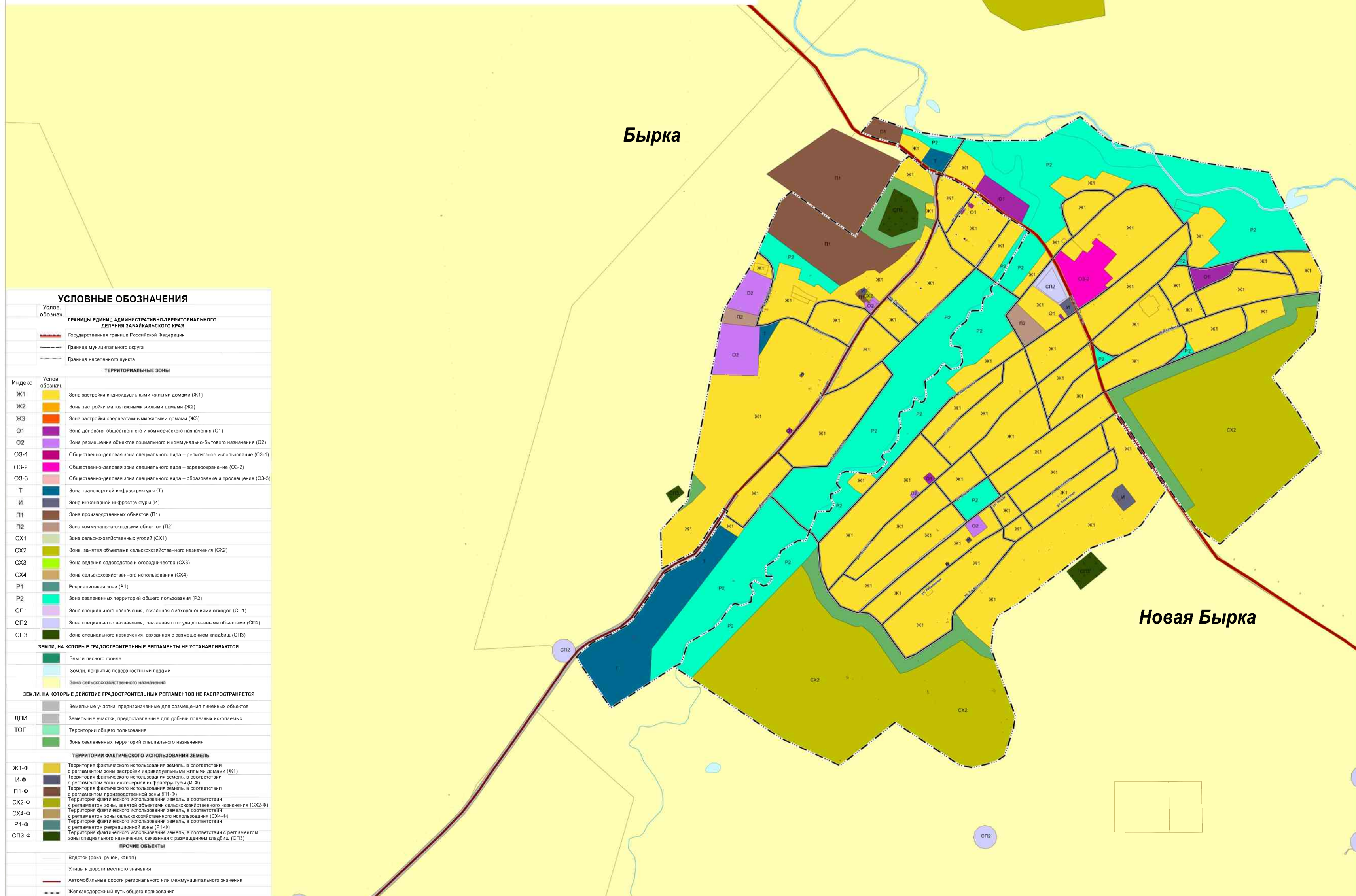


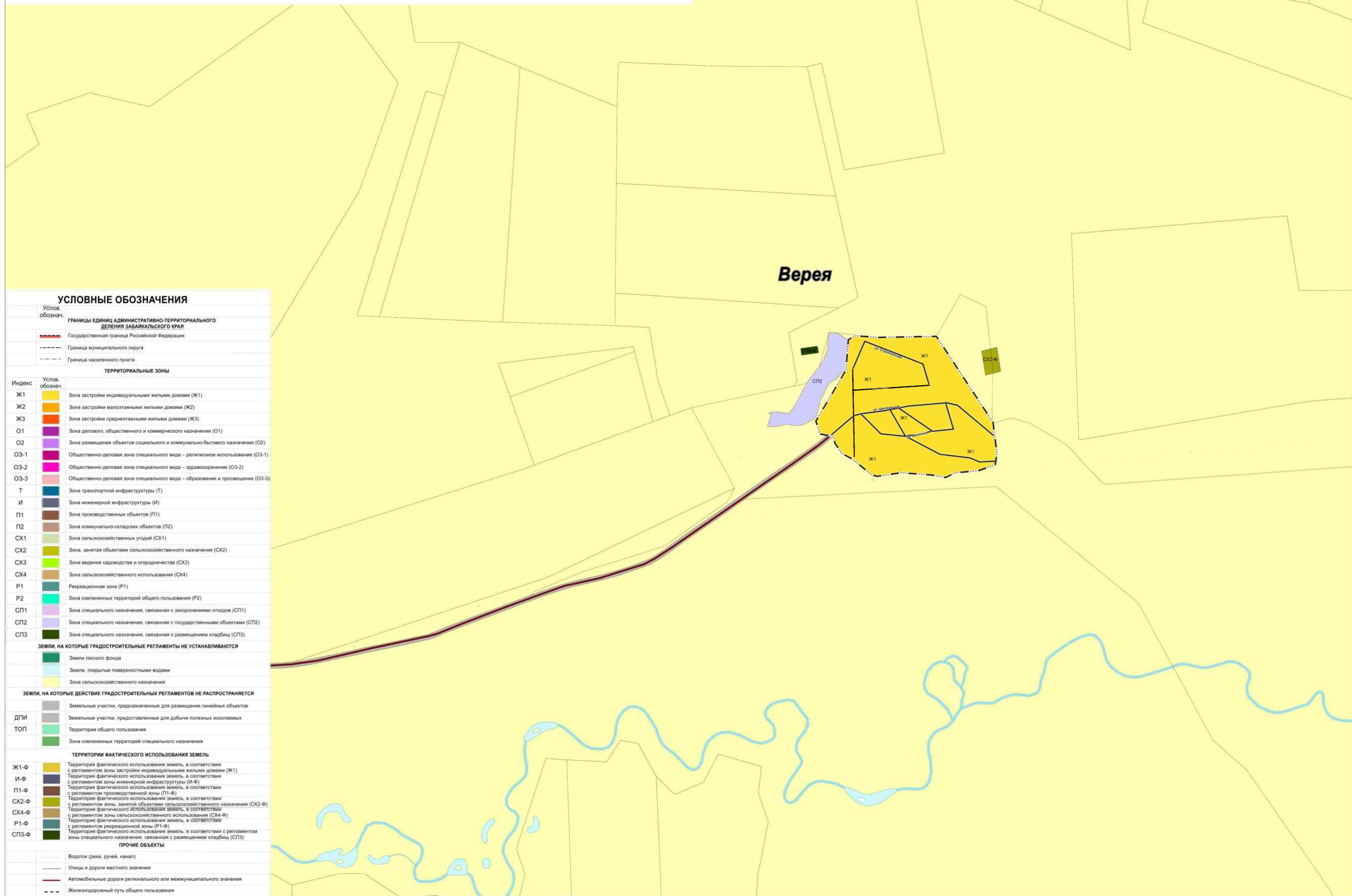
**ВНЕСЕНИЕ ИЗМЕНЕНИЙ В ПРАВИЛА ЗЕМЛЕПОЛЬЗОВАНИЯ И ЗАСТРОЙКИ ПРИАРГУНСКОГО МУНИЦИПАЛЬНОГО ОКРУГА ЗАБАЙКАЛЬСКОГО КРАЯ
КАРТА ГРАДОСТРОИТЕЛЬНОГО ЗОНИРОВАНИЯ В ЧАСТИ ТЕРРИТОРИИ НАСЕЛЕННЫХ ПУНКТОВ БЫРКА, НОВАЯ БЫРКА
М 1:5000**



Бырка

Новая Бырка

УСЛОВНЫЕ ОБОЗНАЧЕНИЯ	
Услов. обознач.	ГРАНИЦЫ ЕДИНИЦ АДМИНИСТРАТИВНО-ТЕРРИТОРИАЛЬНОГО ДЕЛЕНИЯ ЗАБАЙКАЛЬСКОГО КРАЯ
	Государственная граница Российской Федерации
	Граница муниципального округа
	Граница населенного пункта
ТЕРРИТОРИАЛЬНЫЕ ЗОНЫ	
Индекс	Услов. обознач.
Ж1	Зона застройки индивидуальными жилыми домами (Ж1)
Ж2	Зона застройки малоэтажными жилыми домами (Ж2)
Ж3	Зона застройки среднеэтажными жилыми домами (Ж3)
О1	Зона делового, общественного и коммерческого назначения (О1)
О2	Зона размещения объектов социального и коммунально-бытового назначения (О2)
О3-1	Общественно-деловая зона специального вида – религиозное использование (О3-1)
О3-2	Общественно-деловая зона специального вида – здравоохранение (О3-2)
О3-3	Общественно-деловая зона специального вида – образование и просвещение (О3-3)
Т	Зона транспортной инфраструктуры (Т)
И	Зона инженерной инфраструктуры (И)
П1	Зона производственных объектов (П1)
П2	Зона коммунально-складских объектов (П2)
СХ1	Зона сельскохозяйственных угодий (СХ1)
СХ2	Зона, занятая объектами сельскохозяйственного назначения (СХ2)
СХ3	Зона ведения садоводства и огородничества (СХ3)
СХ4	Зона сельскохозяйственного использования (СХ4)
Р1	Рекреационная зона (Р1)
Р2	Зона озелененных территорий общего пользования (Р2)
СП1	Зона специального назначения, связанная с захоронением отходов (СП1)
СП2	Зона специального назначения, связанная с государственными объектами (СП2)
СП3	Зона специального назначения, связанная с размещением кладбищ (СП3)
ЗЕМЛИ, НА КОТОРЫЕ ГРАДОСТРОИТЕЛЬНЫЕ РЕГЛАМЕНТЫ НЕ УСТАНОВЛИВАЮТСЯ	
	Земли лесного фонда
	Земли, покрытые поверхностными водами
	Зона сельскохозяйственного назначения
ЗЕМЛИ, НА КОТОРЫЕ ДЕЙСТВИЕ ГРАДОСТРОИТЕЛЬНЫХ РЕГЛАМЕНТОВ НЕ РАСПРОСТРАНЯЕТСЯ	
	Земельные участки, предназначенные для размещения линейных объектов
ДПИ	Земельные участки, предоставленные для добычи полезных ископаемых
ТОП	Территории общего пользования
	Зона озелененных территорий специального назначения
ТЕРРИТОРИИ ФАКТИЧЕСКОГО ИСПОЛЬЗОВАНИЯ ЗЕМЕЛЬ	
Ж1-Ф	Территория фактического использования земель, в соответствии с регламентом зоны застройки индивидуальными жилыми домами (Ж1)
И-Ф	Территория фактического использования земель, в соответствии с регламентом зоны инженерной инфраструктуры (И-Ф)
П1-Ф	Территория фактического использования земель, в соответствии с регламентом производственной зоны (П1-Ф)
СХ2-Ф	Территория фактического использования земель, в соответствии с регламентом зоны, занятой объектами сельскохозяйственного назначения (СХ2-Ф)
СХ4-Ф	Территория фактического использования земель, в соответствии с регламентом зоны сельскохозяйственного использования (СХ4-Ф)
Р1-Ф	Территория фактического использования земель, в соответствии с регламентом рекреационной зоны (Р1-Ф)
СП3-Ф	Территория фактического использования земель, в соответствии с регламентом зоны специального назначения, связанная с размещением кладбищ (СП3)
ПРОЧИЕ ОБЪЕКТЫ	
	Водоток (река, ручей, канал)
	Улицы и дороги местного значения
	Автомобильные дороги регионального или межмуниципального значения
	Железнодорожный путь общего пользования



Веря

УСЛОВНЫЕ ОБОЗНАЧЕНИЯ

Услов. обознач.	ГРАНИЦЫ ЕДИНИЦ АДМИНИСТРАТИВНО-ТЕРРИТОРИАЛЬНОГО ДЕЛЕНИЯ ЗАБАЙКАЛЬСКОГО КРАЯ
	Государственная граница Российской Федерации
	Граница муниципального округа
	Граница населенного пункта

Индекс	Услов. обознач.	ТЕРРИТОРИАЛЬНЫЕ ЗОНЫ
Ж1		Зона застройки индивидуальными жилыми домами (Ж1)
Ж2		Зона застройки малоэтажными жилыми домами (Ж2)
Ж3		Зона застройки среднетажными жилыми домами (Ж3)
О1		Зона делового, общественного и коммерческого назначения (О1)
О2		Зона размещения объектов социального и коммунально-бытового назначения (О2)
О3-1		Общественно-деловая зона специального вида – религиозное использование (О3-1)
О3-2		Общественно-деловая зона специального вида – здравоохранение (О3-2)
О3-3		Общественно-деловая зона специального вида – образование и просвещение (О3-3)
Т		Зона транспортной инфраструктуры (Т)
И		Зона инженерной инфраструктуры (И)
П1		Зона производственных объектов (П1)
П2		Зона коммунально-складских объектов (П2)
СХ1		Зона сельскохозяйственных угодий (СХ1)
СХ2		Зона, занятая объектами сельскохозяйственного назначения (СХ2)
СХ3		Зона ведения садоводства и огородничества (СХ3)
СХ4		Зона сельскохозяйственного использования (СХ4)
Р1		Рекреационная зона (Р1)
Р2		Зона озелененных территорий общего пользования (Р2)
СП1		Зона специального назначения, связанная с захоронениями отходов (СП1)
СП2		Зона специального назначения, связанная с государственными объектами (СП2)
СП3		Зона специального назначения, связанная с размещением кладбищ (СП3)

ЗЕМЛИ, НА КОТОРЫЕ ГРАДОСТРОИТЕЛЬНЫЕ РЕГЛАМЕНТЫ НЕ УСТАНОВЛИВАЮТСЯ	
	Земли лесного фонда
	Земли, покрытые поверхностными водами
	Зона сельскохозяйственного назначения

ЗЕМЛИ, НА КОТОРЫЕ ДЕЙСТВИЕ ГРАДОСТРОИТЕЛЬНЫХ РЕГЛАМЕНТОВ НЕ РАСПРОСТРАНЯЕТСЯ	
	Земельные участки, предназначенные для размещения линейных объектов
	Земельные участки, предоставленные для добычи полезных ископаемых
	Территории общего пользования
	Зона озелененных территорий специального назначения

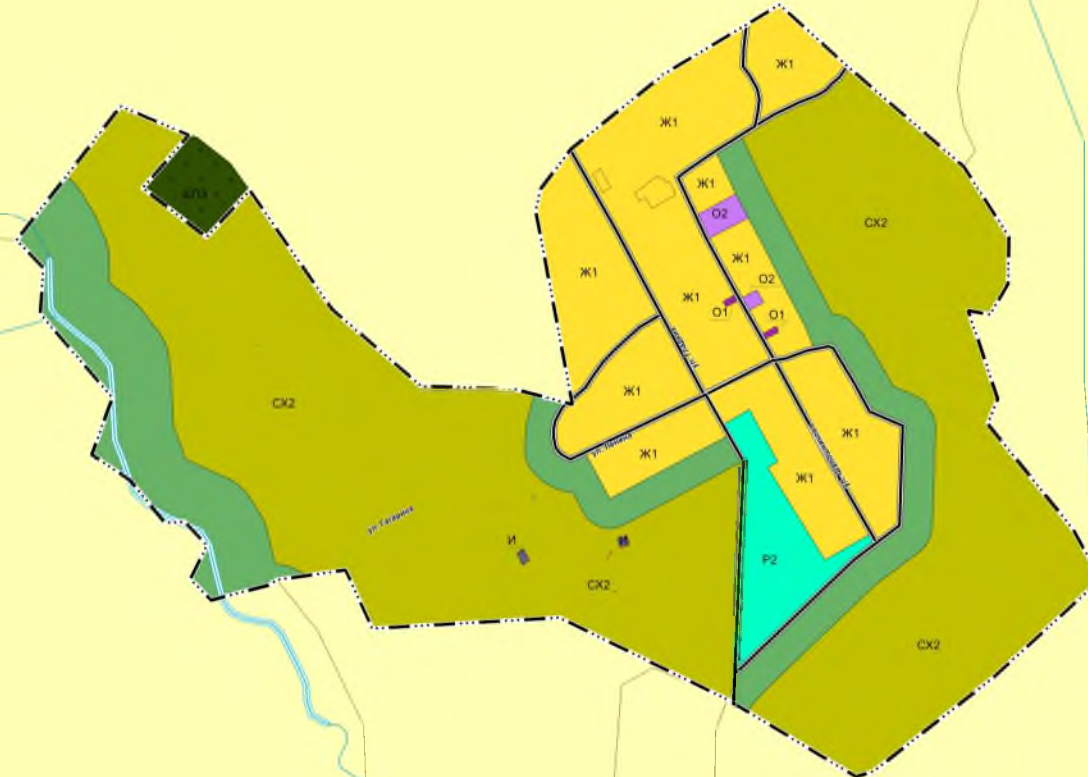
ТЕРРИТОРИИ ФАКТИЧЕСКОГО ИСПОЛЬЗОВАНИЯ ЗЕМЕЛЬ		
Ж1-Ф		Территория фактического использования земель, в соответствии с регламентом зоны застройки индивидуальными жилыми домами (Ж1)
И-Ф		Территория фактического использования земель, в соответствии с регламентом зоны инженерной инфраструктуры (И-Ф)
П1-Ф		Территория фактического использования земель, в соответствии с регламентом производственной зоны (П1-Ф)
СХ2-Ф		Территория фактического использования земель, в соответствии с регламентом зоны, занятой объектами сельскохозяйственного назначения (СХ2-Ф)
СХ4-Ф		Территория фактического использования земель, в соответствии с регламентом зоны сельскохозяйственного использования (СХ4-Ф)
Р1-Ф		Территория фактического использования земель, в соответствии с регламентом рекреационной зоны (Р1-Ф)
СП3-Ф		Территория фактического использования земель, в соответствии с регламентом зоны специального назначения, связанная с размещением кладбищ (СП3)

ПРОЧИЕ ОБЪЕКТЫ	
	Водоток (река, ручей, канал)
	Улицы и дороги местного значения
	Автомобильные дороги регионального или межмуниципального значения
	Железнодорожный путь общего пользования

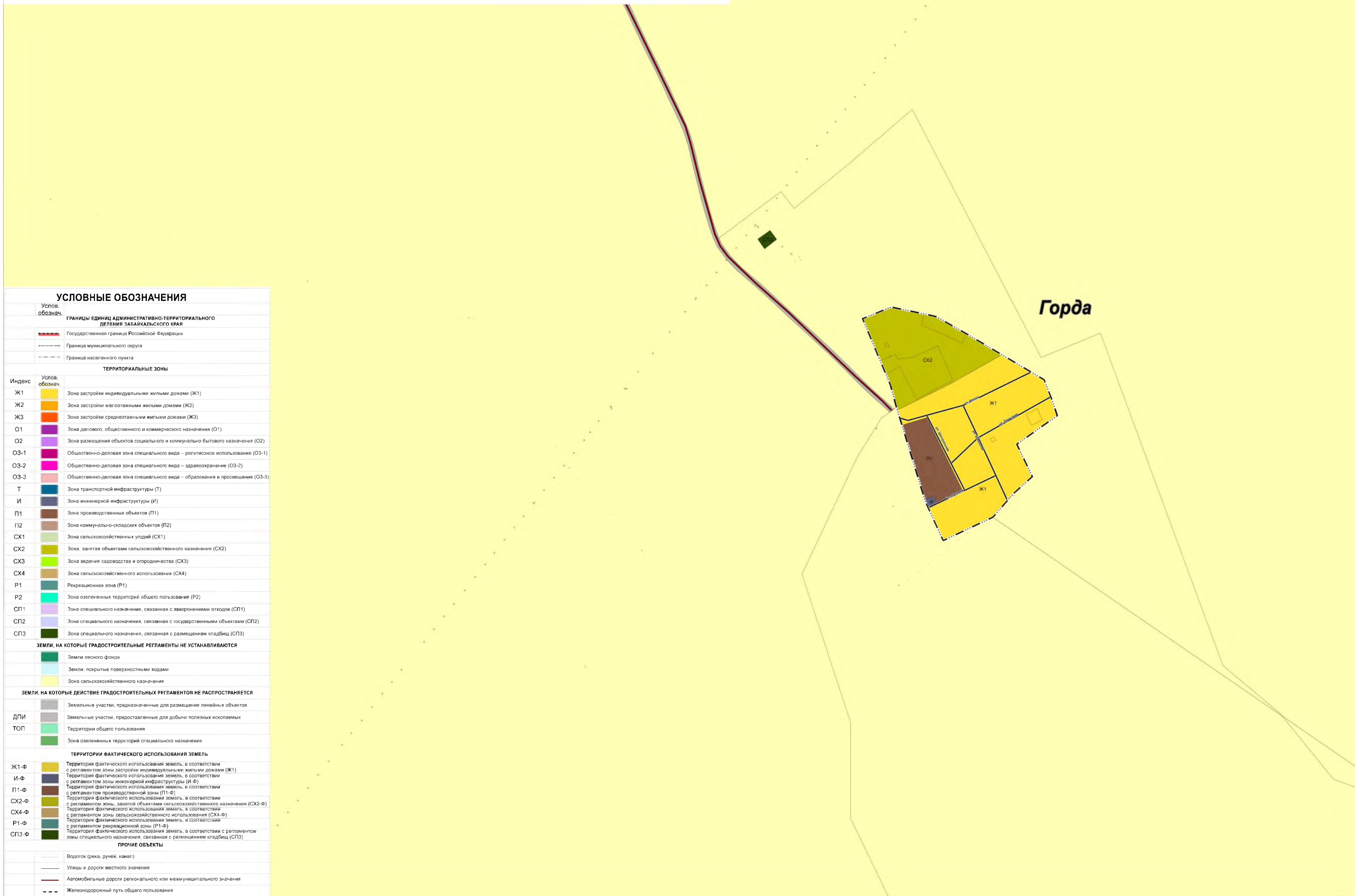
**ВНЕСЕНИЕ ИЗМЕНЕНИЙ В ПРАВИЛА ЗЕМЛЕПОЛЬЗОВАНИЯ И ЗАСТРОЙКИ
ПРИАРГУНСКОГО МУНИЦИПАЛЬНОГО ОКРУГА ЗАБАЙКАЛЬСКОГО КРАЯ
КАРТА ГРАДОСТРОИТЕЛЬНОГО ЗОНИРОВАНИЯ В ЧАСТИ ТЕРРИТОРИИ НАСЕЛЕННОГО ПУНКТА ВЕРХНИЙ ТАСУРКАЙ
М 1:5000**

Верхний Тасуркай

УСЛОВНЫЕ ОБОЗНАЧЕНИЯ	
Услов. обознач.	ГРАНИЦЫ ЕДИНИЦ АДМИНИСТРАТИВНО-ТЕРРИТОРИАЛЬНОГО ДЕЛЕНИЯ ЗАБАЙКАЛЬСКОГО КРАЯ
	Государственная граница Российской Федерации
	Граница муниципального округа
	Граница населенного пункта
ТЕРРИТОРИАЛЬНЫЕ ЗОНЫ	
Индекс	Услов. обознач.
Ж1	Зона застройки индивидуальными жилыми домами (Ж1)
Ж2	Зона застройки малоэтажными жилыми домами (Ж2)
Ж3	Зона застройки среднетажными жилыми домами (Ж3)
О1	Зона делового, общественного и коммерческого назначения (О1)
О2	Зона размещения объектов социального и коммунально-бытового назначения (О2)
О3-1	Общественно-деловая зона специального вида – религиозное использование (О3-1)
О3-2	Общественно-деловая зона специального вида – здравоохранение (О3-2)
О3-3	Общественно-деловая зона специального вида – образование и просвещение (О3-3)
Т	Зона транспортной инфраструктуры (Т)
И	Зона инженерной инфраструктуры (И)
П1	Зона производственных объектов (П1)
П2	Зона коммунально-складских объектов (П2)
СХ1	Зона сельскохозяйственных угодий (СХ1)
СХ2	Зона, занятая объектами сельскохозяйственного назначения (СХ2)
СХ3	Зона ведения садоводства и огородничества (СХ3)
СХ4	Зона сельскохозяйственного использования (СХ4)
Р1	Рекреационная зона (Р1)
Р2	Зона озелененных территорий общего пользования (Р2)
СП1	Зона специального назначения, связанная с захоронениями отходов (СП1)
СП2	Зона специального назначения, связанная с государственными объектами (СП2)
СП3	Зона специального назначения, связанная с размещением кладбищ (СП3)
ЗЕМЛИ, НА КОТОРЫЕ ГРАДОСТРОИТЕЛЬНЫЕ РЕГЛАМЕНТЫ НЕ УСТАНОВЛИВАЮТСЯ	
	Земли лесного фонда
	Земли, покрытые поверхностными водами
	Зона сельскохозяйственного назначения
ЗЕМЛИ, НА КОТОРЫЕ ДЕЙСТВИЕ ГРАДОСТРОИТЕЛЬНЫХ РЕГЛАМЕНТОВ НЕ РАСПРОСТРАНЯЕТСЯ	
	Земельные участки, предназначенные для размещения линейных объектов
ДПИ	Земельные участки, предоставленные для добычи полезных ископаемых
ТОП	Территории общего пользования
	Зона озелененных территорий специального назначения
ТЕРРИТОРИИ ФАКТИЧЕСКОГО ИСПОЛЬЗОВАНИЯ ЗЕМЕЛЬ	
Ж1-Ф	Территория фактического использования земель, в соответствии с регламентом зоны застройки индивидуальными жилыми домами (Ж1)
И-Ф	Территория фактического использования земель, в соответствии с регламентом зоны инженерной инфраструктуры (И-Ф)
П1-Ф	Территория фактического использования земель, в соответствии с регламентом производственной зоны (П1-Ф)
СХ2-Ф	Территория фактического использования земель, в соответствии с регламентом зоны, занятой объектами сельскохозяйственного назначения (СХ2-Ф)
СХ4-Ф	Территория фактического использования земель, в соответствии с регламентом зоны сельскохозяйственного использования (СХ4-Ф)
Р1-Ф	Территория фактического использования земель, в соответствии с регламентом рекреационной зоны (Р1-Ф)
СП3-Ф	Территория фактического использования земель, в соответствии с регламентом зоны специального назначения, связанная с размещением кладбищ (СП3)
ПРОЧИЕ ОБЪЕКТЫ	
	Водоток (река, ручей, канал)
	Улицы и дороги местного значения
	Автомобильные дороги регионального или межмуниципального значения
	Железнодорожный путь общего пользования

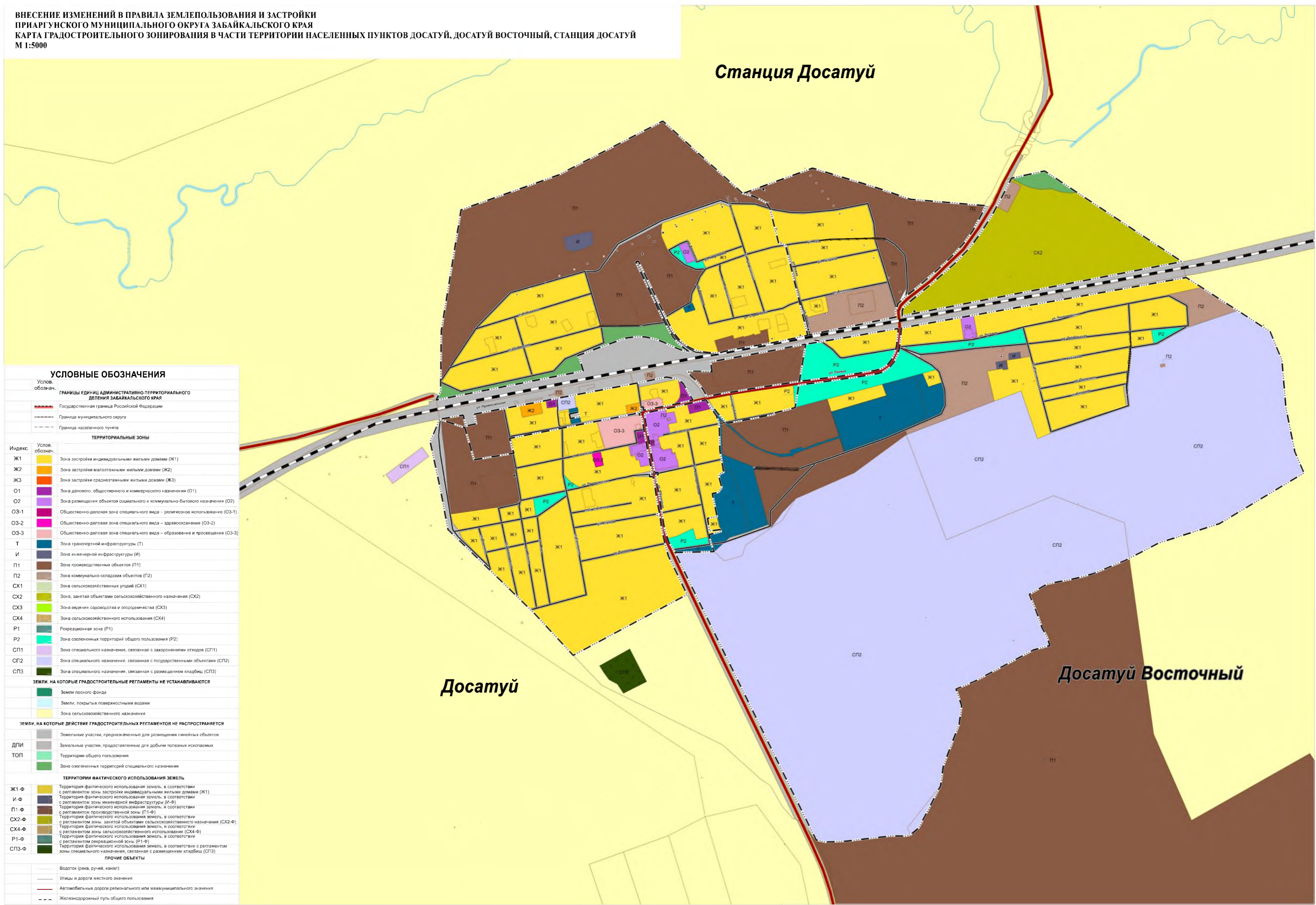


**ВНЕСЕНИЕ ИЗМЕНЕНИЙ В ПРАВИЛА ЗЕМЛЕПОЛЬЗОВАНИЯ И ЗАСТРОЙКИ
ПРИАРГУНСКОГО МУНИЦИПАЛЬНОГО ОКРУГА ЗАБАЙКАЛЬСКОГО КРАЯ
КАРТА ГРАДОСТРОИТЕЛЬНОГО ЗОНИРОВАНИЯ В ЧАСТИ ТЕРРИТОРИИ НАСЕЛЕННОГО ПУНКТА ГОРДА
М 1:5000**



УСЛОВНЫЕ ОБОЗНАЧЕНИЯ	
Услов. обознач.	ГРАНИЦЫ ЕДИНИЦ АДМИНИСТРАТИВНО-ТЕРРИТОРИАЛЬНОГО ДЕЛЕНИЯ ЗАБАЙКАЛЬСКОГО КРАЯ
	Государственная граница Российской Федерации
	Граница муниципального округа
	Граница населенного пункта
ТЕРРИТОРИАЛЬНЫЕ ЗОНЫ	
Индекс	Услов. обознач.
Ж1	Зона застройки индивидуальными жилыми домами (Ж1)
Ж2	Зона застройки многоквартирными жилыми домами (Ж2)
Ж3	Зона застройки среднеэтажными жилыми домами (Ж3)
О1	Зона делового, общественного и коммерческого назначения (О1)
О2	Зона размещения объектов социального и коммунально-бытового назначения (О2)
О3-1	Общественно-деловая зона специального вида – религиозное использование (О3-1)
О3-2	Общественно-деловая зона специального вида – здравоохранение (О3-2)
О3-3	Общественно-деловая зона специального вида – образование и просвещение (О3-3)
Т	Зона транспортной инфраструктуры (Т)
И	Зона инженерной инфраструктуры (И)
П1	Зона производственных объектов (П1)
П2	Зона коммунально-складских объектов (П2)
СХ1	Зона сельскохозяйственных угодий (СХ1)
СХ2	Зона, занятая объектами сельскохозяйственного назначения (СХ2)
СХ3	Зона ведения садоводства и огородничества (СХ3)
СХ4	Зона сельскохозяйственного использования (СХ4)
Р1	Рекреационная зона (Р1)
Р2	Зона озелененных территорий общего пользования (Р2)
СП1	Зона специального назначения, связанная с захоронениями отходов (СП1)
СП2	Зона специального назначения, связанная с государственными объектами (СП2)
СП3	Зона специального назначения, связанная с размещением кладбищ (СП3)
ЗЕМЛИ, НА КОТОРЫЕ ГРАДОСТРОИТЕЛЬНЫЕ РЕГЛАМЕНТЫ НЕ УСТАНОВЛИВАЮТСЯ	
	Земли лесного фонда
	Земли, покрытые поверхностными водами
	Зона сельскохозяйственного назначения
ЗЕМЛИ, НА КОТОРЫЕ ДЕЙСТВИЕ ГРАДОСТРОИТЕЛЬНЫХ РЕГЛАМЕНТОВ НЕ РАСПРОСТРАНЯЕТСЯ	
	Земельные участки, предназначенные для размещения линейных объектов
ДПИ	Земельные участки, предоставленные для добычи полезных ископаемых
ТОП	Территории общего пользования
	Зона озелененных территорий специального назначения
ТЕРРИТОРИИ ФАКТИЧЕСКОГО ИСПОЛЬЗОВАНИЯ ЗЕМЕЛЬ	
Ж1-Ф	Территория фактического использования земель, в соответствии с регламентом зоны застройки индивидуальными жилыми домами (Ж1)
И-Ф	Территория фактического использования земель, в соответствии с регламентом зоны инженерной инфраструктуры (И-Ф)
П1-Ф	Территория фактического использования земель, в соответствии с регламентом производственной зоны (П1-Ф)
СХ2-Ф	Территория фактического использования земель, в соответствии с регламентом зоны, занятой объектами сельскохозяйственного назначения (СХ2-Ф)
СХ4-Ф	Территория фактического использования земель, в соответствии с регламентом зоны сельскохозяйственного использования (СХ4-Ф)
Р1-Ф	Территория фактического использования земель, в соответствии с регламентом рекреационной зоны (Р1-Ф)
СП3-Ф	Территория фактического использования земель, в соответствии с регламентом зоны специального назначения, связанная с размещением кладбищ (СП3)
ПРОЧИЕ ОБЪЕКТЫ	
	Водоток (река, ручей, канал)
	Улицы и дороги местного значения
	Автомобильные дороги регионального или межмуниципального значения
	Железнодорожный путь общего пользования

Станция Досатуй



УСЛОВНЫЕ ОБОЗНАЧЕНИЯ

Услов. обознач.

ГРАНИЦЫ ЕДИНИЦ АДМИНИСТРАТИВНО-ТЕРРИТОРИАЛЬНОГО ДЕЛЕНИЯ ЗАБАЙКАЛЬСКОГО КРАЯ

- Государственная граница Российской Федерации
- Граница муниципального округа
- Граница населенного пункта

ТЕРРИТОРИАЛЬНЫЕ ЗОНЫ

Индекс	Услов. обознач.	Описание
Ж1	Ж1	Зона застройки индивидуальными жилыми домами (Ж1)
Ж2	Ж2	Зона застройки малозатяжными жилыми домами (Ж2)
Ж3	Ж3	Зона застройки среднетяжными жилыми домами (Ж3)
О1	О1	Зона делового, общественного и коммерческого назначения (О1)
О2	О2	Зона размещения объектов социального и коммунально-бытового назначения (О2)
О3-1	О3-1	Общественно-деловая зона специального вида – религиозное использование (О3-1)
О3-2	О3-2	Общественно-деловая зона специального вида – здравоохранение (О3-2)
О3-3	О3-3	Общественно-деловая зона специального вида – образование и просвещение (О3-3)
Т	Т	Зона транспортной инфраструктуры (Т)
И	И	Зона инженерной инфраструктуры (И)
П1	П1	Зона производственных объектов (П1)
П2	П2	Зона коммунально-складских объектов (П2)
СХ1	СХ1	Зона сельскохозяйственных угодий (СХ1)
СХ2	СХ2	Зона, занятая объектами сельскохозяйственного назначения (СХ2)
СХ3	СХ3	Зона ведения садоводства и огородничества (СХ3)
СХ4	СХ4	Зона сельскохозяйственного использования (СХ4)
Р1	Р1	Рекреационная зона (Р1)
Р2	Р2	Зона озелененных территорий общего пользования (Р2)
СП1	СП1	Зона специального назначения, связанная с захоронением отходов (СП1)
СП2	СП2	Зона специального назначения, связанная с государственными объектами (СП2)
СП3	СП3	Зона специального назначения, связанная с размещением кладбищ (СП3)

ЗЕМЛИ, НА КОТОРЫЕ ГРАДОСТРОИТЕЛЬНЫЕ РЕГЛАМЕНТЫ НЕ УСТАНОВЛИВАЮТСЯ

- Земли лесного фонда
- Земли, покрытые поверхностными водами
- Зона сельскохозяйственного назначения

ЗЕМЛИ, НА КОТОРЫЕ ДЕЙСТВИЕ ГРАДОСТРОИТЕЛЬНЫХ РЕГЛАМЕНТОВ НЕ РАСПРОСТРАНЯЕТСЯ

- Земельные участки, предназначенные для размещения линейных объектов
- Земельные участки, предоставленные для добычи полезных ископаемых
- Территории общего пользования
- Зона озелененных территорий специального назначения

ТЕРРИТОРИИ ФАКТИЧЕСКОГО ИСПОЛЬЗОВАНИЯ ЗЕМЕЛЬ

Ж1-Ф	Ж1-Ф	Территория фактического использования земель, в соответствии с регламентом зоны застройки индивидуальными жилыми домами (Ж1)
И-Ф	И-Ф	Территория фактического использования земель, в соответствии с регламентом зоны инженерной инфраструктуры (И-Ф)
П1-Ф	П1-Ф	Территория фактического использования земель, в соответствии с регламентом производственной зоны (П1-Ф)
СХ2-Ф	СХ2-Ф	Территория фактического использования земель, в соответствии с регламентом зоны, занятой объектами сельскохозяйственного назначения (СХ2-Ф)
СХ4-Ф	СХ4-Ф	Территория фактического использования земель, в соответствии с регламентом зоны сельскохозяйственного использования (СХ4-Ф)
Р1-Ф	Р1-Ф	Территория фактического использования земель, в соответствии с регламентом рекреационной зоны (Р1-Ф)
СП3-Ф	СП3-Ф	Территория фактического использования земель, в соответствии с регламентом зоны специального назначения, связанная с размещением кладбищ (СП3)

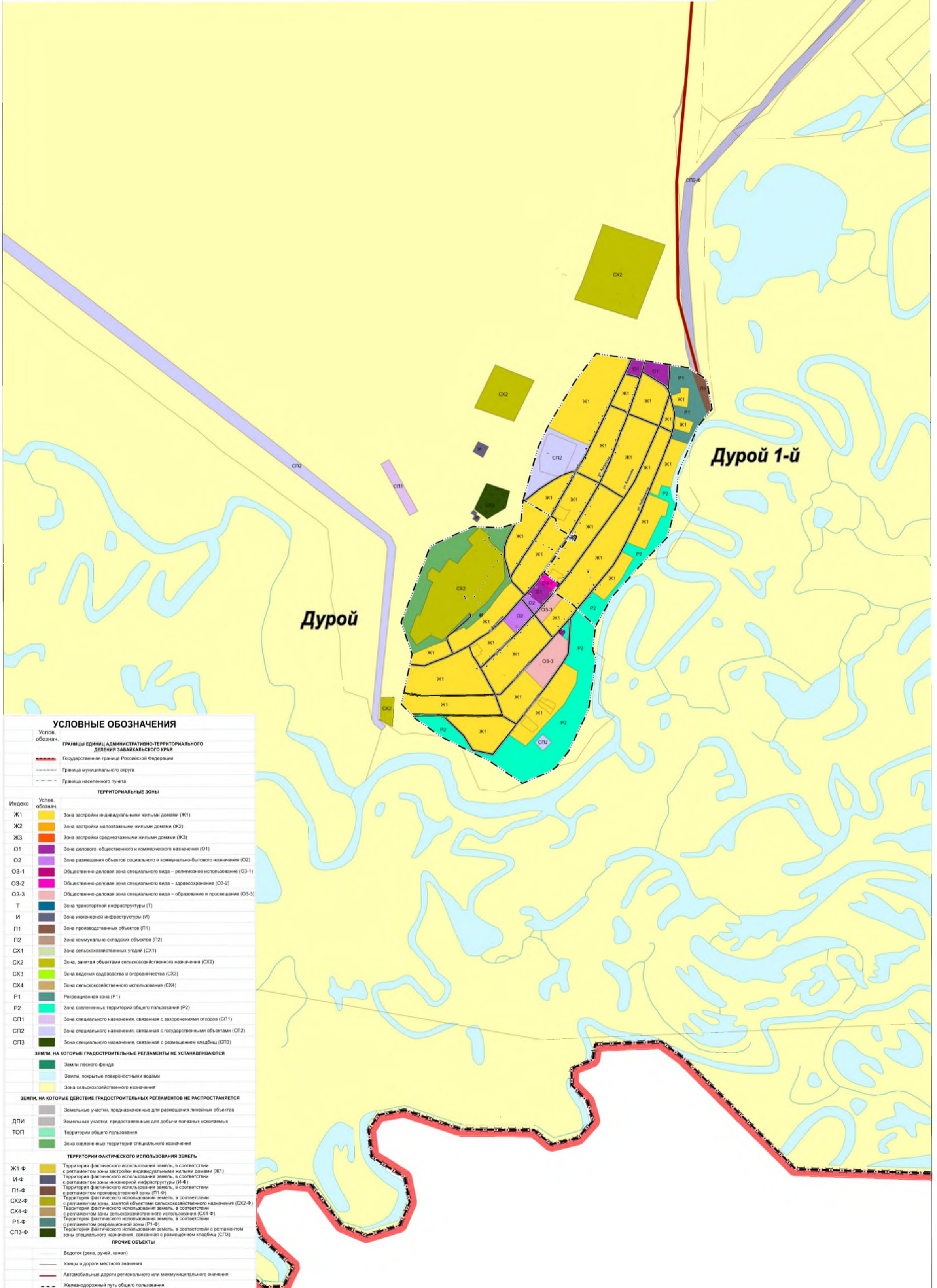
ПРОЧИЕ ОБЪЕКТЫ

- Водоток (река, ручей, канал)
- Улицы и дороги местного значения
- Автомобильные дороги регионального или межмуниципального значения
- Железнодорожный путь общего пользования

Досатуй

Досатуй Восточный

**ВНЕСЕНИЕ ИЗМЕНЕНИЙ В ПРАВИЛА ЗЕМЛЕПОЛЬЗОВАНИЯ И ЗАСТРОЙКИ ПРИАРГУНСКОГО МУНИЦИПАЛЬНОГО ОКРУГА ЗАБАЙКАЛЬСКОГО КРАЯ
КАРТА ГРАДОСТРОИТЕЛЬНОГО ЗОНИРОВАНИЯ В ЧАСТИ ТЕРРИТОРИИ НАСЕЛЕННЫХ ПУНКТОВ ДУРОЙ, ДУРОЙ 1-Й
М 1:5000**



УСЛОВНЫЕ ОБОЗНАЧЕНИЯ

Услов. обознач.	ГРАНИЦЫ ЕДИНИЦ АДМИНИСТРАТИВНО-ТЕРРИТОРИАЛЬНОГО ДЕЛЕНИЯ ЗАБАЙКАЛЬСКОГО КРАЯ
	Государственная граница Российской Федерации
	Граница муниципального округа
	Граница населенного пункта

ТЕРРИТОРИАЛЬНЫЕ ЗОНЫ

Индекс	Услов. обознач.	Зона застройки индивидуальными жилыми домами (Ж1)
Ж1		Зона застройки индивидуальными жилыми домами (Ж1)
Ж2		Зона застройки малоэтажными жилыми домами (Ж2)
Ж3		Зона застройки среднетэтажными жилыми домами (Ж3)
О1		Зона делового, общественного и коммерческого назначения (О1)
О2		Зона размещения объектов социального и коммунально-бытового назначения (О2)
О3-1		Общественно-деловая зона специального вида – религиозное использование (О3-1)
О3-2		Общественно-деловая зона специального вида – здравоохранение (О3-2)
О3-3		Общественно-деловая зона специального вида – образование и просвещение (О3-3)
Т		Зона транспортной инфраструктуры (Т)
И		Зона инженерной инфраструктуры (И)
П1		Зона производственных объектов (П1)
П2		Зона коммунально-складских объектов (П2)
СХ1		Зона сельскохозяйственных угодий (СХ1)
СХ2		Зона, занятая объектами сельскохозяйственного назначения (СХ2)
СХ3		Зона ведения садоводства и огородничества (СХ3)
СХ4		Зона сельскохозяйственного использования (СХ4)
Р1		Рекреационная зона (Р1)
Р2		Зона озелененных территорий общего пользования (Р2)
СП1		Зона специального назначения, связанная с захоронениями отходов (СП1)
СП2		Зона специального назначения, связанная с государственными объектами (СП2)
СП3		Зона специального назначения, связанная с размещением кладбищ (СП3)

ЗЕМЛИ, НА КОТОРЫЕ ГРАДОСТРОИТЕЛЬНЫЕ РЕГЛАМЕНТЫ НЕ УСТАНОВЛИВАЮТСЯ

	Земли лесного фонда
	Земли, покрытые поверхностными водами
	Зона сельскохозяйственного назначения

ЗЕМЛИ, НА КОТОРЫЕ ДЕЙСТВИЕ ГРАДОСТРОИТЕЛЬНЫХ РЕГЛАМЕНТОВ НЕ РАСПРОСТРАНЯЕТСЯ

	Земельные участки, предназначенные для размещения линейных объектов
	Земельные участки, предоставленные для добычи полезных ископаемых
	Территории общего пользования
	Зона озелененных территорий специального назначения

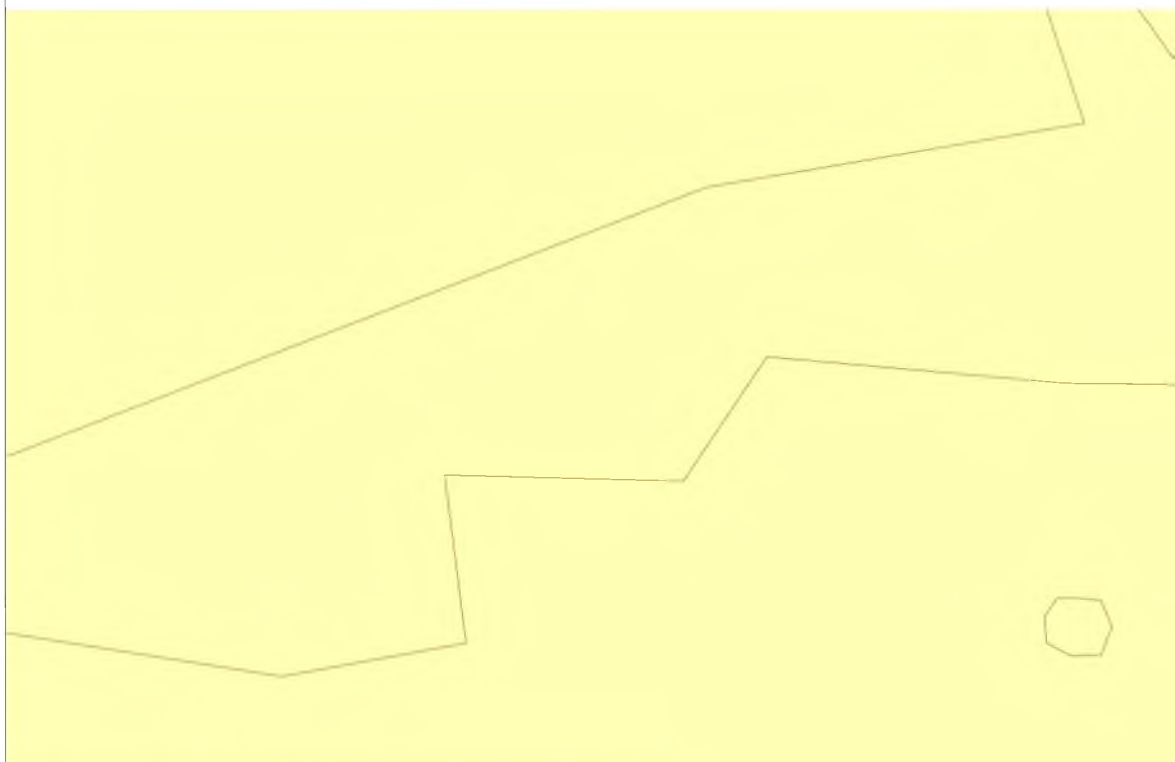
ТЕРРИТОРИИ ФАКТИЧЕСКОГО ИСПОЛЬЗОВАНИЯ ЗЕМЕЛЬ

Ж1-Ф		Территория фактического использования земель, в соответствии с регламентом зоны застройки индивидуальными жилыми домами (Ж1)
И-Ф		Территория фактического использования земель, в соответствии с регламентом зоны инженерной инфраструктуры (И-Ф)
П1-Ф		Территория фактического использования земель, в соответствии с регламентом производственной зоны (П1-Ф)
СХ2-Ф		Территория фактического использования земель, в соответствии с регламентом зоны, занятой объектами сельскохозяйственного назначения (СХ2-Ф)
СХ4-Ф		Территория фактического использования земель, в соответствии с регламентом зоны сельскохозяйственного использования (СХ4-Ф)
Р1-Ф		Территория фактического использования земель, в соответствии с регламентом рекреационной зоны (Р1-Ф)
СП3-Ф		Территория фактического использования земель, в соответствии с регламентом зоны специального назначения, связанная с размещением кладбищ (СП3-Ф)

ПРОЧИЕ ОБЪЕКТЫ

	Водоток (река, ручей, канал)
	Улицы и дороги местного значения
	Автомобильные дороги регионального или межмуниципального значения
	Железнодорожный путь общего пользования

**ВНЕСЕНИЕ ИЗМЕНЕНИЙ В ПРАВИЛА ЗЕМЛЕПОЛЬЗОВАНИЯ И ЗАСТРОЙКИ ПРИАРГУНСКОГО МУНИЦИПАЛЬНОГО ОКРУГА ЗАБАЙКАЛЬСКОГО КРАЯ
КАРТА ГРАДОСТРОИТЕЛЬНОГО ЗОНИРОВАНИЯ В ЧАСТИ ТЕРРИТОРИИ НАСЕЛЕННЫХ ПУНКТОВ ЗОРГОЛ И НИЖНИЙ ЗОРГОЛ
М 1:5000**



УСЛОВНЫЕ ОБОЗНАЧЕНИЯ

Услов.
обознач.

ГРАНИЦЫ ЕДИНИЦ АДМИНИСТРАТИВНО-ТЕРРИТОРИАЛЬНОГО ДЕЛЕНИЯ ЗАБАЙКАЛЬСКОГО КРАЯ

	Государственная граница Российской Федерации
	Граница муниципального округа
	Граница населенного пункта

ТЕРРИТОРИАЛЬНЫЕ ЗОНЫ

Индекс	Услов. обознач.	
Ж1		Зона застройки индивидуальными жилыми домами (Ж1)
Ж2		Зона застройки малоэтажными жилыми домами (Ж2)
Ж3		Зона застройки среднетажными жилыми домами (Ж3)
О1		Зона делового, общественного и коммерческого назначения (О1)
О2		Зона размещения объектов социального и коммунально-бытового назначения (О2)
О3-1		Общественно-деловая зона специального вида – религиозное использование (О3-1)
О3-2		Общественно-деловая зона специального вида – здравоохранение (О3-2)
О3-3		Общественно-деловая зона специального вида – образование и просвещение (О3-3)
Т		Зона транспортной инфраструктуры (Т)
И		Зона инженерной инфраструктуры (И)
П1		Зона производственных объектов (П1)
П2		Зона коммунально-складских объектов (П2)
СХ1		Зона сельскохозяйственных угодий (СХ1)
СХ2		Зона, занятая объектами сельскохозяйственного назначения (СХ2)
СХ3		Зона ведения садоводства и огородничества (СХ3)
СХ4		Зона сельскохозяйственного использования (СХ4)
Р1		Рекреационная зона (Р1)
Р2		Зона озелененных территорий общего пользования (Р2)
СП1		Зона специального назначения, связанная с захоронениями отходов (СП1)
СП2		Зона специального назначения, связанная с государственными объектами (СП2)
СП3		Зона специального назначения, связанная с размещением кладбищ (СП3)

ЗЕМЛИ, НА КОТОРЫЕ ГРАДОСТРОИТЕЛЬНЫЕ РЕГЛАМЕНТЫ НЕ УСТАНАВЛИВАЮТСЯ

	Земли лесного фонда
	Земли, покрытые поверхностными водами
	Зона сельскохозяйственного назначения

ЗЕМЛИ, НА КОТОРЫЕ ДЕЙСТВИЕ ГРАДОСТРОИТЕЛЬНЫХ РЕГЛАМЕНТОВ НЕ РАСПРОСТРАНЯЕТСЯ

	Земельные участки, предназначенные для размещения линейных объектов
	Земельные участки, предоставленные для добычи полезных ископаемых
ДПИ	Территории общего пользования
ТОП	Зона озелененных территорий специального назначения

ТЕРРИТОРИИ ФАКТИЧЕСКОГО ИСПОЛЬЗОВАНИЯ ЗЕМЕЛЬ

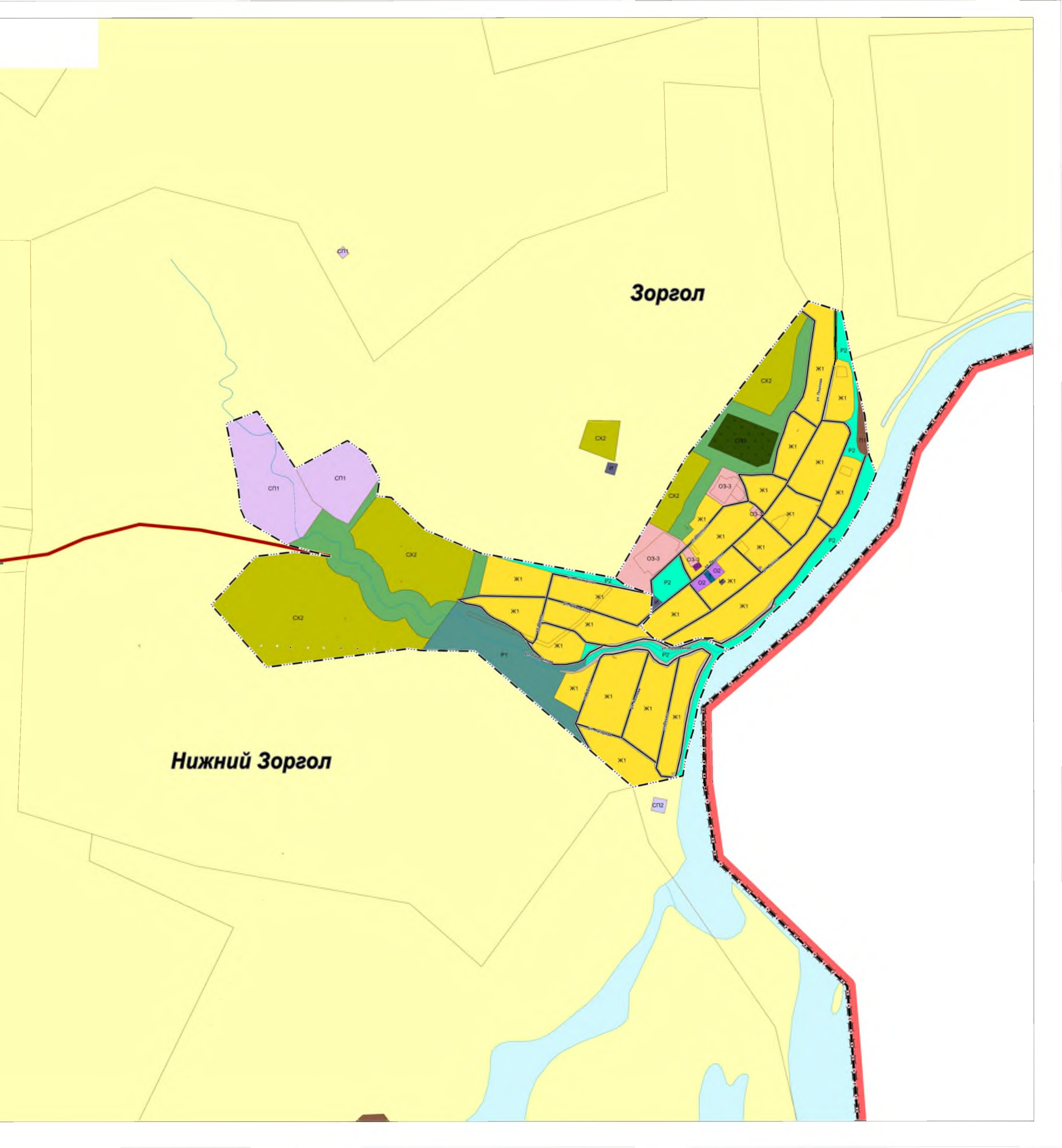
Ж1-Ф		Территория фактического использования земель, в соответствии с регламентом зоны застройки индивидуальными жилыми домами (Ж1)
И-Ф		Территория фактического использования земель, в соответствии с регламентом зоны инженерной инфраструктуры (И-Ф)
П1-Ф		Территория фактического использования земель, в соответствии с регламентом производственной зоны (П1-Ф)
СХ2-Ф		Территория фактического использования земель, в соответствии с регламентом зоны, занятой объектами сельскохозяйственного назначения (СХ2-Ф)
СХ4-Ф		Территория фактического использования земель, в соответствии с регламентом зоны сельскохозяйственного использования (СХ4-Ф)
Р1-Ф		Территория фактического использования земель, в соответствии с регламентом рекреационной зоны (Р1-Ф)
СП3-Ф		Территория фактического использования земель, в соответствии с регламентом зоны специального назначения, связанная с размещением кладбищ (СП3)

ПРОЧИЕ ОБЪЕКТЫ

	Водоток (река, ручей, канал)
	Улицы и дороги местного значения
	Автомобильные дороги регионального или межмуниципального значения
	Железнодорожный путь общего пользования

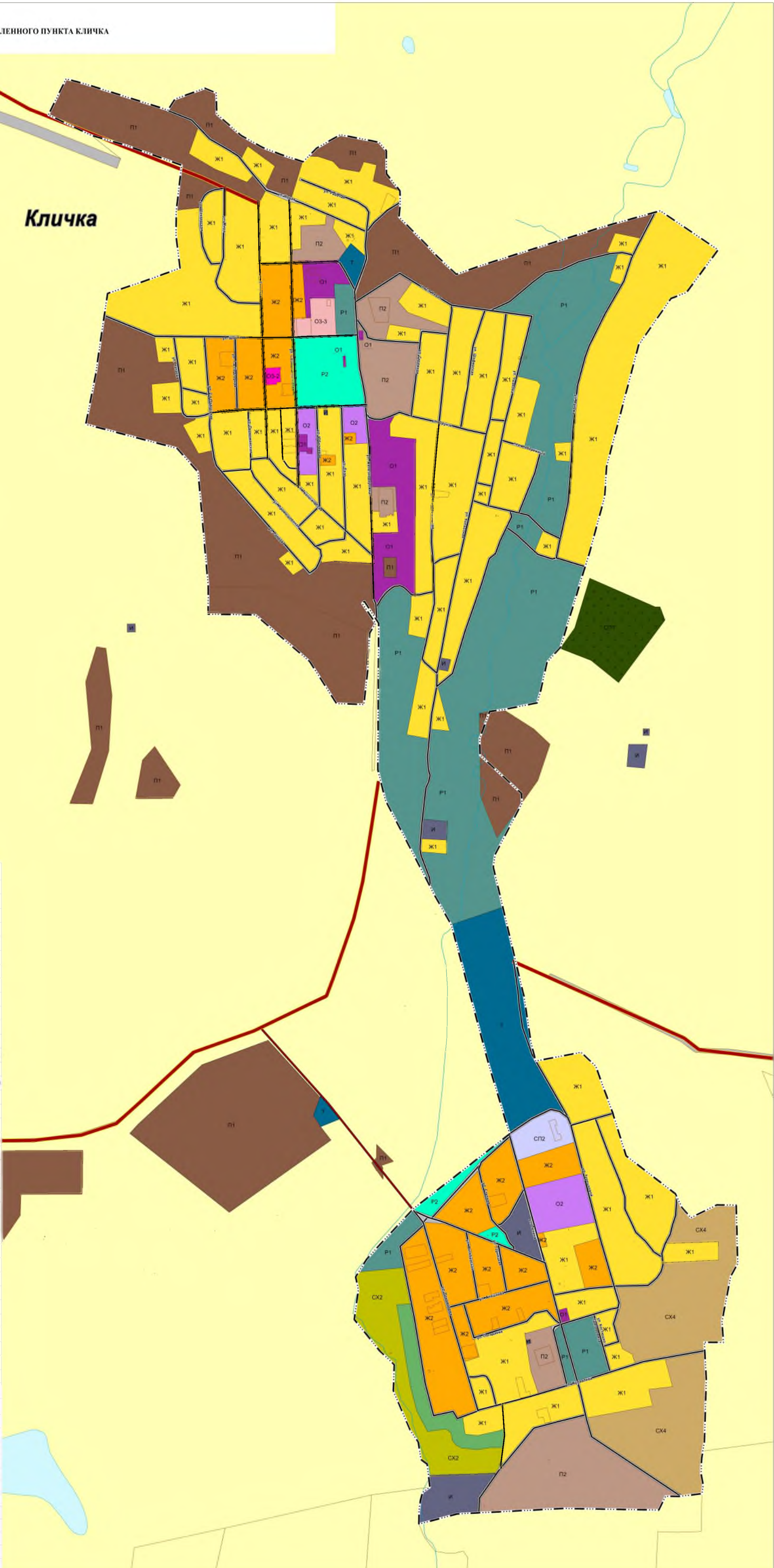
Зоргол

Нижний Зоргол

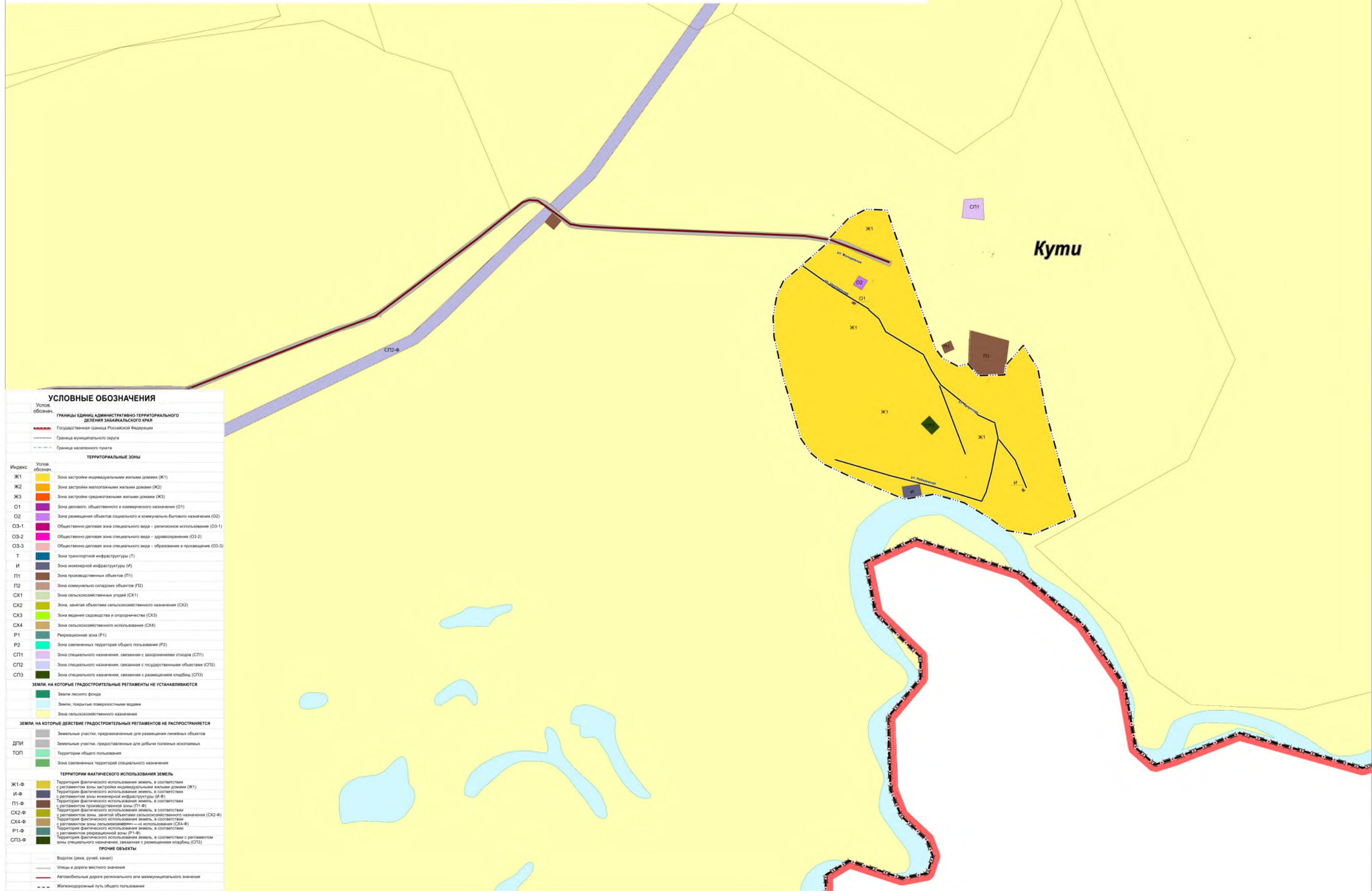


Кличка

УСЛОВНЫЕ ОБОЗНАЧЕНИЯ	
Услов. обознач.	ГРАНИЦЫ ЕДИНИЦ АДМИНИСТРАТИВНО-ТЕРРИТОРИАЛЬНОГО ДЕЛЕНИЯ ЗАБАЙКАЛЬСКОГО КРАЯ
	Государственная граница Российской Федерации
	Граница муниципального округа
	Граница населенного пункта
ТЕРРИТОРИАЛЬНЫЕ ЗОНЫ	
Индекс	Услов. обознач.
Ж1	Зона застройки индивидуальными жилыми домами (Ж1)
Ж2	Зона застройки малоэтажными жилыми домами (Ж2)
Ж3	Зона застройки среднетажными жилыми домами (Ж3)
О1	Зона делового, общественного и коммерческого назначения (О1)
О2	Зона размещения объектов социального и коммунально-бытового назначения (О2)
О3-1	Общественно-деловая зона специального вида – религиозное использование (О3-1)
О3-2	Общественно-деловая зона специального вида – здравоохранение (О3-2)
О3-3	Общественно-деловая зона специального вида – образование и просвещение (О3-3)
Т	Зона транспортной инфраструктуры (Т)
И	Зона инженерной инфраструктуры (И)
П1	Зона производственных объектов (П1)
П2	Зона коммунально-складских объектов (П2)
СХ1	Зона сельскохозяйственных угодий (СХ1)
СХ2	Зона, занятая объектами сельскохозяйственного назначения (СХ2)
СХ3	Зона ведения садоводства и огородничества (СХ3)
СХ4	Зона сельскохозяйственного использования (СХ4)
Р1	Рекреационная зона (Р1)
Р2	Зона озелененных территорий общего пользования (Р2)
СП1	Зона специального назначения, связанная с захоронениями отходов (СП1)
СП2	Зона специального назначения, связанная с государственными объектами (СП2)
СП3	Зона специального назначения, связанная с размещением кладбищ (СП3)
ЗЕМЛИ, НА КОТОРЫЕ ГРАДОСТРОИТЕЛЬНЫЕ РЕГЛАМЕНТЫ НЕ УСТАНОВЛИВАЮТСЯ	
	Земли лесного фонда
	Земли, покрытые поверхностными водами
	Зона сельскохозяйственного назначения
ЗЕМЛИ, НА КОТОРЫЕ ДЕЙСТВИЕ ГРАДОСТРОИТЕЛЬНЫХ РЕГЛАМЕНТОВ НЕ РАСПРОСТРАНЯЕТСЯ	
ДПИ	Земельные участки, предназначенные для размещения линейных объектов
ТОП	Земельные участки, предоставленные для добычи полезных ископаемых
	Территории общего пользования
	Зона озелененных территорий специального назначения
ТЕРРИТОРИИ ФАКТИЧЕСКОГО ИСПОЛЬЗОВАНИЯ ЗЕМЕЛЬ	
Ж1-Ф	Территория фактического использования земель, в соответствии с регламентом зоны застройки индивидуальными жилыми домами (Ж1)
И-Ф	Территория фактического использования земель, в соответствии с регламентом зоны инженерной инфраструктуры (И-Ф)
П1-Ф	Территория фактического использования земель, в соответствии с регламентом производственной зоны (П1-Ф)
СХ2-Ф	Территория фактического использования земель, в соответствии с регламентом зоны, занятой объектами сельскохозяйственного назначения (СХ2-Ф)
СХ4-Ф	Территория фактического использования земель, в соответствии с регламентом зоны сельскохозяйственного использования (СХ4-Ф)
Р1-Ф	Территория фактического использования земель, в соответствии с регламентом рекреационной зоны (Р1-Ф)
СП3-Ф	Территория фактического использования земель, в соответствии с регламентом зоны специального назначения, связанная с размещением кладбищ (СП3)
ПРОЧИЕ ОБЪЕКТЫ	
	Водоток (река, ручей, канал)
	Улицы и дороги местного значения
	Автомобильные дороги регионального или межмуниципального значения
	Железнодорожный путь общего пользования



**ВНЕСЕНИЕ ИЗМЕНЕНИЙ В ПРАВИЛА ЗЕМЛЕПОЛЬЗОВАНИЯ И ЗАСТРОЙКИ
ПРИАРГУНСКОГО МУНИЦИПАЛЬНОГО ОКРУГА ЗАБАЙКАЛЬСКОГО КРАЯ
КАРТА ГРАДОСТРОИТЕЛЬНОГО ЗОНИРОВАНИЯ В ЧАСТИ ТЕРРИТОРИИ НАСЕЛЕННОГО ПУНКТА КУТИ
М 1:5000**

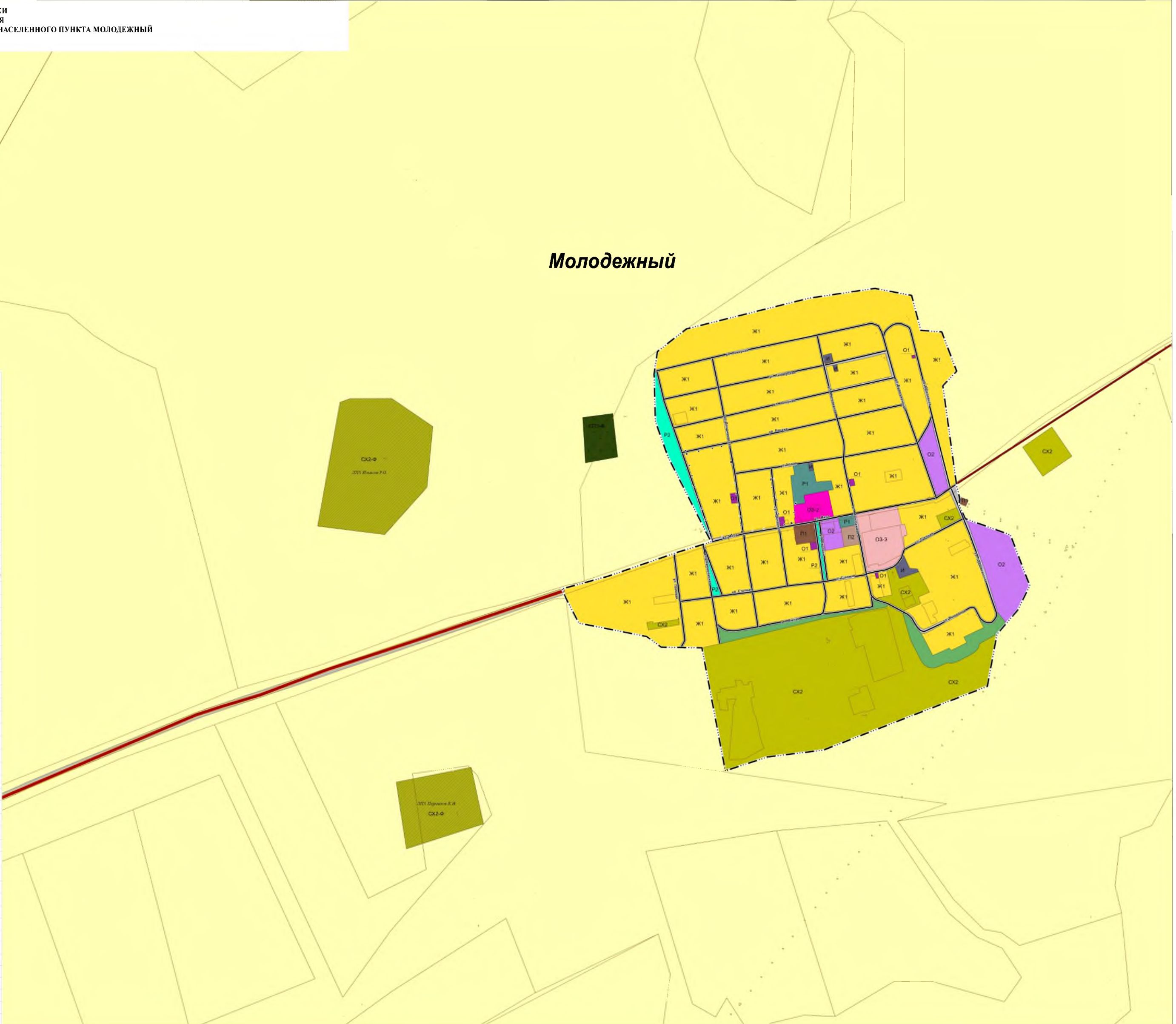


УСЛОВНЫЕ ОБОЗНАЧЕНИЯ

Услов. обознач.		ГРАНИЦЫ ЕДИНИЦ АДМИНИСТРАТИВНО-ТЕРРИТОРИАЛЬНОГО ДЕЛЕНИЯ ЗАБАЙКАЛЬСКОГО КРАЯ	
			Государственная граница Российской Федерации
			Граница муниципального округа
			Граница населенного пункта
ТЕРРИТОРИАЛЬНЫЕ ЗОНЫ			
Индекс	Услов. обознач.	Индекс	Услов. обознач.
Ж1		Ж1	Зона застройки индивидуальными жилыми домами (Ж1)
Ж2		Ж2	Зона застройки малоэтажными жилыми домами (Ж2)
Ж3		Ж3	Зона застройки среднеэтажными жилыми домами (Ж3)
О1		О1	Зона делового, общественного и коммерческого назначения (О1)
О2		О2	Зона размещения объектов социального и коммунально-бытового назначения (О2)
О3-1		О3-1	Общественно-деловая зона специального вида – рекреационное использование (О3-1)
О3-2		О3-2	Общественно-деловая зона специального вида – здравоохранение (О3-2)
О3-3		О3-3	Общественно-деловая зона специального вида – образование и просвещение (О3-3)
Т		Т	Зона транспортной инфраструктуры (Т)
И		И	Зона инженерной инфраструктуры (И)
П1		П1	Зона производственных объектов (П1)
П2		П2	Зона коммунально-складских объектов (П2)
СХ1		СХ1	Зона сельскохозяйственных угодий (СХ1)
СХ2		СХ2	Зона, занятая объектами сельскохозяйственного назначения (СХ2)
СХ3		СХ3	Зона ведения садоводства и огородничества (СХ3)
СХ4		СХ4	Зона сельскохозяйственного использования (СХ4)
Р1		Р1	Рекреационная зона (Р1)
Р2		Р2	Зона озелененных территорий общего пользования (Р2)
СП1		СП1	Зона специального назначения, связанная с захоронением отходов (СП1)
СП2		СП2	Зона специального назначения, связанная с государственными объектами (СП2)
СП3		СП3	Зона специального назначения, связанная с размещением кладбищ (СП3)
ЗЕМЛИ, НА КОТОРЫЕ ГРАДОСТРОИТЕЛЬНЫЕ РЕГЛАМЕНТЫ НЕ УСТАНОВЛИВАЮТСЯ			
	Земли лесного фонда		
	Земли, покрытые поверхностными водами		
	Зона сельскохозяйственного назначения		
ЗЕМЛИ, НА КОТОРЫЕ ДЕЙСТВИЕ ГРАДОСТРОИТЕЛЬНЫХ РЕГЛАМЕНТОВ НЕ РАСПРОСТРАНЯЕТСЯ			
	Земельные участки, предназначенные для размещения линейных объектов		
	Земельные участки, предназначенные для добычи полезных ископаемых		
	Территории общего пользования		
	Зона озелененных территорий специального назначения		
ТЕРРИТОРИИ ФАКТИЧЕСКОГО ИСПОЛЬЗОВАНИЯ ЗЕМЕЛЬ			
Ж1-Ф		Ж1-Ф	Территория фактического использования земель, в соответствии с регламентом зоны застройки индивидуальными жилыми домами (Ж1)
И-Ф		И-Ф	Территория фактического использования земель, в соответствии с регламентом зоны инженерной инфраструктуры (И-Ф)
П1-Ф		П1-Ф	Территория фактического использования земель, в соответствии с регламентом производственной зоны (П1-Ф)
СХ2-Ф		СХ2-Ф	Территория фактического использования земель, в соответствии с регламентом зоны, занятой объектами сельскохозяйственного назначения (СХ2-Ф)
СХ4-Ф		СХ4-Ф	Территория фактического использования земель, в соответствии с регламентом зоны сельскохозяйственного назначения – не использования (СХ4-Ф)
Р1-Ф		Р1-Ф	Территория фактического использования земель, в соответствии с регламентом рекреационной зоны (Р1-Ф)
СП3-Ф		СП3-Ф	Территория фактического использования земель, в соответствии с регламентом зоны специального назначения, связанная с размещением кладбищ (СП3)
ПРОЧИЕ ОБЪЕКТЫ			
	Водоток (река, ручей, канал)		
	Улицы и дороги местного значения		
	Автомобильные дороги регионального или межмуниципального значения		
	Железнодорожный путь общего пользования		

Молодежный

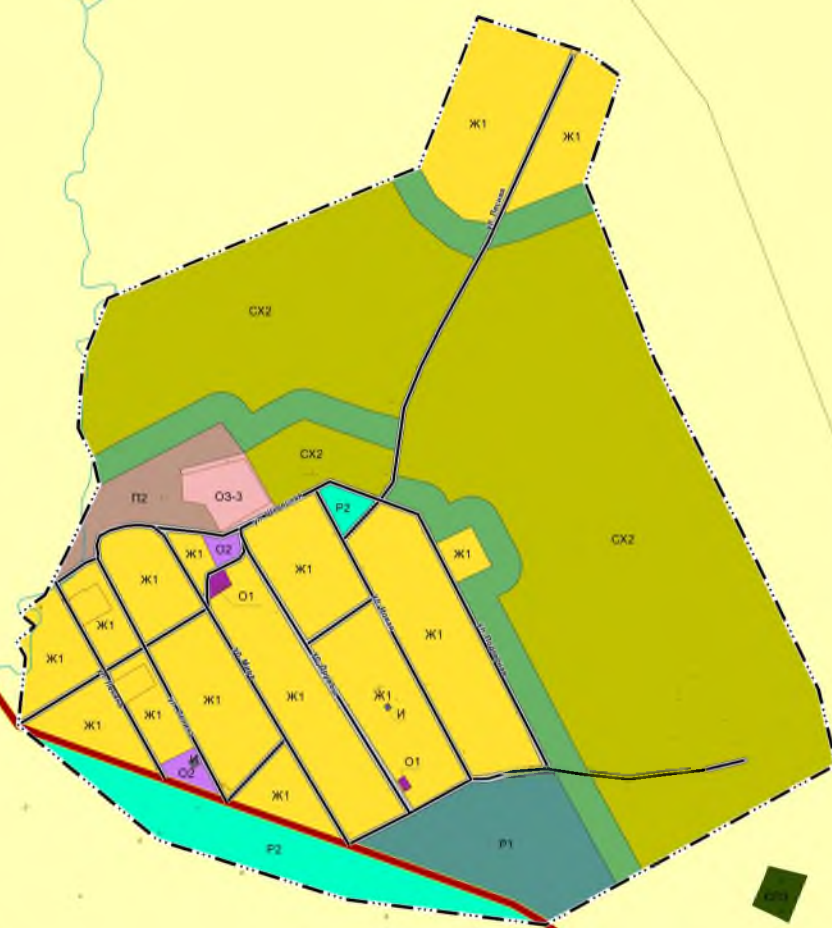
УСЛОВНЫЕ ОБОЗНАЧЕНИЯ	
Услов. обознач.	ГРАНИЦЫ ЕДИНИЦ АДМИНИСТРАТИВНО-ТЕРРИТОРИАЛЬНОГО ДЕЛЕНИЯ ЗАБАЙКАЛЬСКОГО КРАЯ
	Государственная граница Российской Федерации
	Граница муниципального округа
	Граница населенного пункта
ТЕРРИТОРИАЛЬНЫЕ ЗОНЫ	
Индекс	Услов. обознач.
Ж1	Зона застройки индивидуальными жилыми домами (Ж1)
Ж2	Зона застройки малоэтажными жилыми домами (Ж2)
Ж3	Зона застройки среднетажными жилыми домами (Ж3)
О1	Зона делового, общественного и коммерческого назначения (О1)
О2	Зона размещения объектов социального и коммунально-бытового назначения (О2)
О3-1	Общественно-деловая зона специального вида – религиозное использование (О3-1)
О3-2	Общественно-деловая зона специального вида – здравоохранение (О3-2)
О3-3	Общественно-деловая зона специального вида – образование и просвещение (О3-3)
Т	Зона транспортной инфраструктуры (Т)
И	Зона инженерной инфраструктуры (И)
П1	Зона производственных объектов (П1)
П2	Зона коммунально-складских объектов (П2)
СХ1	Зона сельскохозяйственных угодий (СХ1)
СХ2	Зона, занятая объектами сельскохозяйственного назначения (СХ2)
СХ3	Зона ведения садоводства и огородничества (СХ3)
СХ4	Зона сельскохозяйственного использования (СХ4)
Р1	Рекреационная зона (Р1)
Р2	Зона озелененных территорий общего пользования (Р2)
СП1	Зона специального назначения, связанная с захоронениями отходов (СП1)
СП2	Зона специального назначения, связанная с государственными объектами (СП2)
СП3	Зона специального назначения, связанная с размещением кладбищ (СП3)
ЗЕМЛИ, НА КОТОРЫЕ ГРАДОСТРОИТЕЛЬНЫЕ РЕГЛАМЕНТЫ НЕ УСТАНОВЛИВАЮТСЯ	
	Земли лесного фонда
	Земли, покрытые поверхностными водами
	Зона сельскохозяйственного назначения
ЗЕМЛИ, НА КОТОРЫЕ ДЕЙСТВИЕ ГРАДОСТРОИТЕЛЬНЫХ РЕГЛАМЕНТОВ НЕ РАСПРОСТРАНЯЕТСЯ	
	Земельные участки, предназначенные для размещения линейных объектов
ДПИ	Земельные участки, предоставленные для добычи полезных ископаемых
ТОП	Территории общего пользования
	Зона озелененных территорий специального назначения
ТЕРРИТОРИИ ФАКТИЧЕСКОГО ИСПОЛЬЗОВАНИЯ ЗЕМЕЛЬ	
Ж1-Ф	Территория фактического использования земель, в соответствии с регламентом зоны застройки индивидуальными жилыми домами (Ж1)
И-Ф	Территория фактического использования земель, в соответствии с регламентом зоны инженерной инфраструктуры (И-Ф)
П1-Ф	Территория фактического использования земель, в соответствии с регламентом производственной зоны (П1-Ф)
СХ2-Ф	Территория фактического использования земель, в соответствии с регламентом зоны, занятой объектами сельскохозяйственного назначения (СХ2-Ф)
СХ4-Ф	Территория фактического использования земель, в соответствии с регламентом зоны сельскохозяйственного использования (СХ4-Ф)
Р1-Ф	Территория фактического использования земель, в соответствии с регламентом рекреационной зоны (Р1-Ф)
СП3-Ф	Территория фактического использования земель, в соответствии с регламентом зоны специального назначения, связанная с размещением кладбищ (СП3)
ПРОЧИЕ ОБЪЕКТЫ	
	Водоток (река, ручей, канал)
	Улицы и дороги местного значения
	Автомобильные дороги регионального или межмуниципального значения
	Железнодорожный путь общего пользования



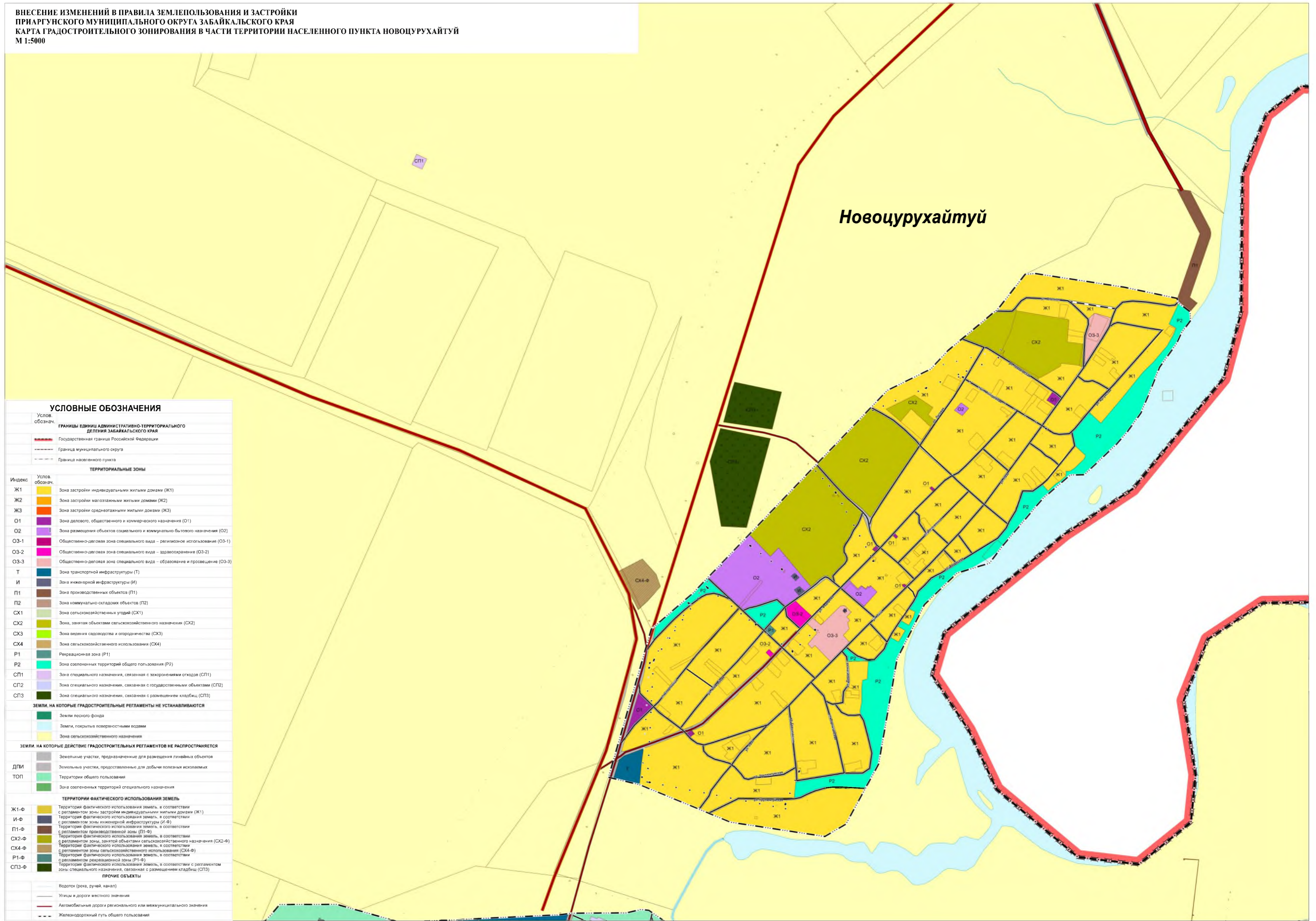
**ВНЕСЕНИЕ ИЗМЕНЕНИЙ В ПРАВИЛА ЗЕМЛЕПОЛЬЗОВАНИЯ И ЗАСТРОЙКИ
ПРИАМУРСКОГО МУНИЦИПАЛЬНОГО ОКРУГА ЗАБАЙКАЛЬСКОГО КРАЯ
КАРТА ГРАДОСТРОИТЕЛЬНОГО ЗОНИРОВАНИЯ В ЧАСТИ ТЕРРИТОРИИ НАСЕЛЕННОГО ПУНКТА НОВОИВАНОВКА
М 1:5000**

Новоивановка

УСЛОВНЫЕ ОБОЗНАЧЕНИЯ	
Услов. обознач.	ГРАНИЦЫ ЕДИНИЦ АДМИНИСТРАТИВНО-ТЕРРИТОРИАЛЬНОГО ДЕЛЕНИЯ ЗАБАЙКАЛЬСКОГО КРАЯ
	Государственная граница Российской Федерации
	Граница муниципального округа
	Граница населенного пункта
ТЕРРИТОРИАЛЬНЫЕ ЗОНЫ	
Индекс	Услов. обознач.
Ж1	Зона застройки индивидуальными жилыми домами (Ж1)
Ж2	Зона застройки малоэтажными жилыми домами (Ж2)
Ж3	Зона застройки среднеэтажными жилыми домами (Ж3)
О1	Зона делового, общественного и коммерческого назначения (О1)
О2	Зона размещения объектов социального и коммунально-бытового назначения (О2)
О3-1	Общественно-деловая зона специального вида – религиозное использование (О3-1)
О3-2	Общественно-деловая зона специального вида – здравоохранение (О3-2)
О3-3	Общественно-деловая зона специального вида – образование и просвещение (О3-3)
Т	Зона транспортной инфраструктуры (Т)
И	Зона инженерной инфраструктуры (И)
П1	Зона производственных объектов (П1)
П2	Зона коммунально-складских объектов (П2)
СХ1	Зона сельскохозяйственных угодий (СХ1)
СХ2	Зона, занятая объектами сельскохозяйственного назначения (СХ2)
СХ3	Зона ведения садоводства и огородничества (СХ3)
СХ4	Зона сельскохозяйственного использования (СХ4)
Р1	Рекреационная зона (Р1)
Р2	Зона озелененных территорий общего пользования (Р2)
СП1	Зона специального назначения, связанная с захоронениями отходов (СП1)
СП2	Зона специального назначения, связанная с государственными объектами (СП2)
СП3	Зона специального назначения, связанная с размещением кладбищ (СП3)
ЗЕМЛИ, НА КОТОРЫЕ ГРАДОСТРОИТЕЛЬНЫЕ РЕГЛАМЕНТЫ НЕ УСТАНОВЛИВАЮТСЯ	
	Земли лесного фонда
	Земли, покрытые поверхностными водами
	Зона сельскохозяйственного назначения
ЗЕМЛИ, НА КОТОРЫЕ ДЕЙСТВИЕ ГРАДОСТРОИТЕЛЬНЫХ РЕГЛАМЕНТОВ НЕ РАСПРОСТРАНЯЕТСЯ	
	Земельные участки, предназначенные для размещения линейных объектов
ДПИ	Земельные участки, предоставленные для добычи полезных ископаемых
ТОП	Территории общего пользования
	Зона озелененных территорий специального назначения
ТЕРРИТОРИИ ФАКТИЧЕСКОГО ИСПОЛЬЗОВАНИЯ ЗЕМЕЛЬ	
Ж1-Ф	Территория фактического использования земель, в соответствии с регламентом зоны застройки индивидуальными жилыми домами (Ж1)
И-Ф	Территория фактического использования земель, в соответствии с регламентом зоны инженерной инфраструктуры (И-Ф)
П1-Ф	Территория фактического использования земель, в соответствии с регламентом производственной зоны (П1-Ф)
СХ2-Ф	Территория фактического использования земель, в соответствии с регламентом зоны, занятой объектами сельскохозяйственного назначения (СХ2-Ф)
СХ4-Ф	Территория фактического использования земель, в соответствии с регламентом зоны сельскохозяйственного использования (СХ4-Ф)
Р1-Ф	Территория фактического использования земель, в соответствии с регламентом рекреационной зоны (Р1-Ф)
СП3-Ф	Территория фактического использования земель, в соответствии с регламентом зоны специального назначения, связанная с размещением кладбищ (СП3)
ПРОЧИЕ ОБЪЕКТЫ	
	Водоток (река, ручей, канал)
	Улицы и дороги местного значения
	Автомобильные дороги регионального или межмуниципального значения
	Железнодорожный путь общего пользования



**ВНЕСЕНИЕ ИЗМЕНЕНИЙ В ПРАВИЛА ЗЕМЛЕПОЛЬЗОВАНИЯ И ЗАСТРОЙКИ
ПРИАРГУНСКОГО МУНИЦИПАЛЬНОГО ОКРУГА ЗАБАЙКАЛЬСКОГО КРАЯ
КАРТА ГРАДОСТРОИТЕЛЬНОГО ЗОНИРОВАНИЯ В ЧАСТИ ТЕРРИТОРИИ НАСЕЛЕННОГО ПУНКТА НОВОЦУРУХАЙТУЙ
М 1:5000**



УСЛОВНЫЕ ОБОЗНАЧЕНИЯ

Услов. обознач.	ГРАНИЦЫ ЕДИНИЦ АДМИНИСТРАТИВНО-ТЕРРИТОРИАЛЬНОГО ДЕЛЕНИЯ ЗАБАЙКАЛЬСКОГО КРАЯ
	Государственная граница Российской Федерации
	Граница муниципального округа
	Граница населенного пункта

ТЕРРИТОРИАЛЬНЫЕ ЗОНЫ	
Индекс	Услов. обознач.
Ж1	Зона застройки индивидуальными жилыми домами (Ж1)
Ж2	Зона застройки малозатяжными жилыми домами (Ж2)
Ж3	Зона застройки среднетяжными жилыми домами (Ж3)
О1	Зона делового, общественного и коммерческого назначения (О1)
О2	Зона размещения объектов социального и коммунально-бытового назначения (О2)
О3-1	Общественно-деловая зона специального вида – религиозное использование (О3-1)
О3-2	Общественно-деловая зона специального вида – здравоохранение (О3-2)
О3-3	Общественно-деловая зона специального вида – образование и просвещение (О3-3)
Т	Зона транспортной инфраструктуры (Т)
И	Зона инженерной инфраструктуры (И)
П1	Зона производственных объектов (П1)
П2	Зона коммунально-складских объектов (П2)
СХ1	Зона сельскохозяйственных угодий (СХ1)
СХ2	Зона, занятая объектами сельскохозяйственного назначения (СХ2)
СХ3	Зона ведения садоводства и огородничества (СХ3)
СХ4	Зона сельскохозяйственного использования (СХ4)
Р1	Рекреационная зона (Р1)
Р2	Зона озелененных территорий общего пользования (Р2)
СП1	Зона специального назначения, связанная с захоронением отходов (СП1)
СП2	Зона специального назначения, связанная с государственными объектами (СП2)
СП3	Зона специального назначения, связанная с размещением кладбищ (СП3)

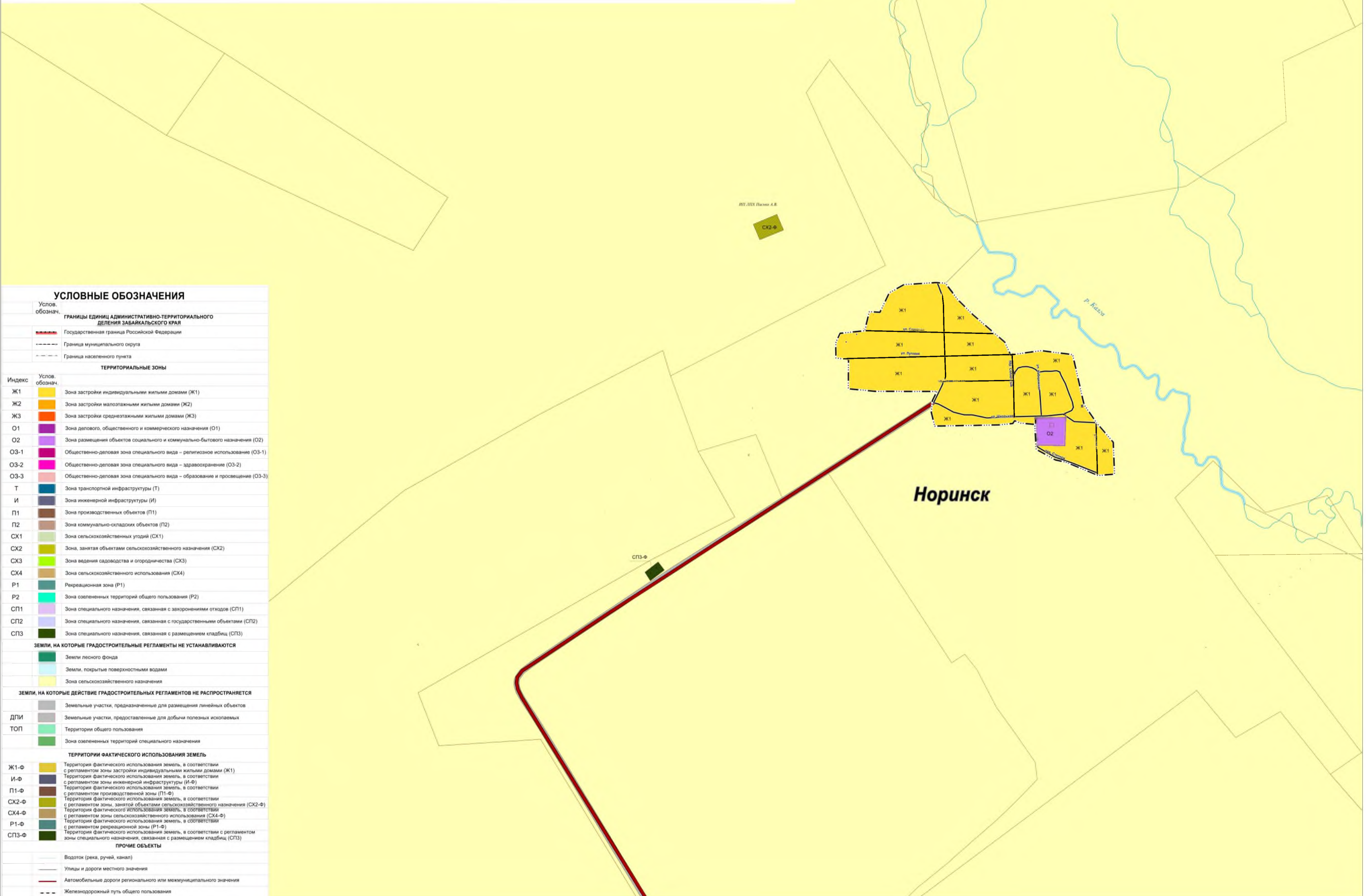
ЗЕМЛИ, НА КОТОРЫЕ ГРАДОСТРОИТЕЛЬНЫЕ РЕГЛАМЕНТЫ НЕ УСТАНОВЛИВАЮТСЯ	
	Земли лесного фонда
	Земли, покрытые поверхностными водами
	Зона сельскохозяйственного назначения

ЗЕМЛИ, НА КОТОРЫЕ ДЕЙСТВИЕ ГРАДОСТРОИТЕЛЬНЫХ РЕГЛАМЕНТОВ НЕ РАСПРОСТРАНЯЕТСЯ	
	Земельные участки, предназначенные для размещения линейных объектов
	Земельные участки, предоставленные для добычи полезных ископаемых
	Территории общего пользования
	Зона озелененных территорий специального назначения

ТЕРРИТОРИИ ФАКТИЧЕСКОГО ИСПОЛЬЗОВАНИЯ ЗЕМЕЛЬ	
Ж1-Ф	Территория фактического использования земель, в соответствии с регламентом зоны застройки индивидуальными жилыми домами (Ж1)
И-Ф	Территория фактического использования земель, в соответствии с регламентом зоны инженерной инфраструктуры (И-Ф)
П1-Ф	Территория фактического использования земель, в соответствии с регламентом производственной зоны (П1-Ф)
СХ2-Ф	Территория фактического использования земель, в соответствии с регламентом зоны, занятой объектами сельскохозяйственного назначения (СХ2-Ф)
СХ4-Ф	Территория фактического использования земель, в соответствии с регламентом зоны сельскохозяйственного использования (СХ4-Ф)
Р1-Ф	Территория фактического использования земель, в соответствии с регламентом рекреационной зоны (Р1-Ф)
СП3-Ф	Территория фактического использования земель, в соответствии с регламентом зоны специального назначения, связанная с размещением кладбищ (СП3)

ПРОЧИЕ ОБЪЕКТЫ	
	Водоток (река, ручей, канал)
	Улицы и дороги местного значения
	Автомобильные дороги регионального или межмуниципального значения
	Железнодорожный путь общего пользования

**ВНЕСЕНИЕ ИЗМЕНЕНИЙ В ПРАВИЛА ЗЕМЛЕПОЛЬЗОВАНИЯ И ЗАСТРОЙКИ
ПРИАРГУНСКОГО МУНИЦИПАЛЬНОГО ОКРУГА ЗАБАЙКАЛЬСКОГО КРАЯ
КАРТА ГРАДОСТРОИТЕЛЬНОГО ЗОНИРОВАНИЯ В ЧАСТИ ТЕРРИТОРИИ НАСЕЛЕННОГО ПУНКТА НОРИНСК
М 1:5000**



УСЛОВНЫЕ ОБОЗНАЧЕНИЯ	
Услов. обознач.	ГРАНИЦЫ ЕДИНИЦ АДМИНИСТРАТИВНО-ТЕРРИТОРИАЛЬНОГО ДЕЛЕНИЯ ЗАБАЙКАЛЬСКОГО КРАЯ
	Государственная граница Российской Федерации
	Граница муниципального округа
	Граница населенного пункта
ТЕРРИТОРИАЛЬНЫЕ ЗОНЫ	
Индекс	Услов. обознач.
Ж1	Зона застройки индивидуальными жилыми домами (Ж1)
Ж2	Зона застройки малоэтажными жилыми домами (Ж2)
Ж3	Зона застройки среднетажными жилыми домами (Ж3)
О1	Зона делового, общественного и коммерческого назначения (О1)
О2	Зона размещения объектов социального и коммунально-бытового назначения (О2)
О3-1	Общественно-деловая зона специального вида – религиозное использование (О3-1)
О3-2	Общественно-деловая зона специального вида – здравоохранение (О3-2)
О3-3	Общественно-деловая зона специального вида – образование и просвещение (О3-3)
Т	Зона транспортной инфраструктуры (Т)
И	Зона инженерной инфраструктуры (И)
П1	Зона производственных объектов (П1)
П2	Зона коммунально-складских объектов (П2)
СХ1	Зона сельскохозяйственных угодий (СХ1)
СХ2	Зона, занятая объектами сельскохозяйственного назначения (СХ2)
СХ3	Зона ведения садоводства и огородничества (СХ3)
СХ4	Зона сельскохозяйственного использования (СХ4)
Р1	Рекреационная зона (Р1)
Р2	Зона озелененных территорий общего пользования (Р2)
СП1	Зона специального назначения, связанная с захоронениями отходов (СП1)
СП2	Зона специального назначения, связанная с государственными объектами (СП2)
СП3	Зона специального назначения, связанная с размещением кладбищ (СП3)
ЗЕМЛИ, НА КОТОРЫЕ ГРАДОСТРОИТЕЛЬНЫЕ РЕГЛАМЕНТЫ НЕ УСТАНОВЛИВАЮТСЯ	
	Земли лесного фонда
	Земли, покрытые поверхностными водами
	Зона сельскохозяйственного назначения
ЗЕМЛИ, НА КОТОРЫЕ ДЕЙСТВИЕ ГРАДОСТРОИТЕЛЬНЫХ РЕГЛАМЕНТОВ НЕ РАСПРОСТРАНЯЕТСЯ	
	Земельные участки, предназначенные для размещения линейных объектов
ДПИ	Земельные участки, предоставленные для добычи полезных ископаемых
ТОП	Территории общего пользования
	Зона озелененных территорий специального назначения
ТЕРРИТОРИИ ФАКТИЧЕСКОГО ИСПОЛЬЗОВАНИЯ ЗЕМЕЛЬ	
Ж1-Ф	Территория фактического использования земель, в соответствии с регламентом зоны застройки индивидуальными жилыми домами (Ж1)
И-Ф	Территория фактического использования земель, в соответствии с регламентом зоны инженерной инфраструктуры (И-Ф)
П1-Ф	Территория фактического использования земель, в соответствии с регламентом производственной зоны (П1-Ф)
СХ2-Ф	Территория фактического использования земель, в соответствии с регламентом зоны, занятой объектами сельскохозяйственного назначения (СХ2-Ф)
СХ4-Ф	Территория фактического использования земель, в соответствии с регламентом зоны сельскохозяйственного использования (СХ4-Ф)
Р1-Ф	Территория фактического использования земель, в соответствии с регламентом рекреационной зоны (Р1-Ф)
СП3-Ф	Территория фактического использования земель, в соответствии с регламентом зоны специального назначения, связанная с размещением кладбищ (СП3)
ПРОЧИЕ ОБЪЕКТЫ	
	Водоток (река, ручей, канал)
	Улицы и дороги местного значения
	Автомобильные дороги регионального или межмуниципального значения
	Железнодорожный путь общего пользования

Новое Погадаево

Погадаево

УСЛОВНЫЕ ОБОЗНАЧЕНИЯ

Услов. обознач.	ГРАНИЦЫ ЕДИНИЦ АДМИНИСТРАТИВНО-ТЕРРИТОРИАЛЬНОГО ДЕЛЕНИЯ ЗАБАЙКАЛЬСКОГО КРАЯ
	Государственная граница Российской Федерации
	Граница муниципального округа
	Граница населенного пункта

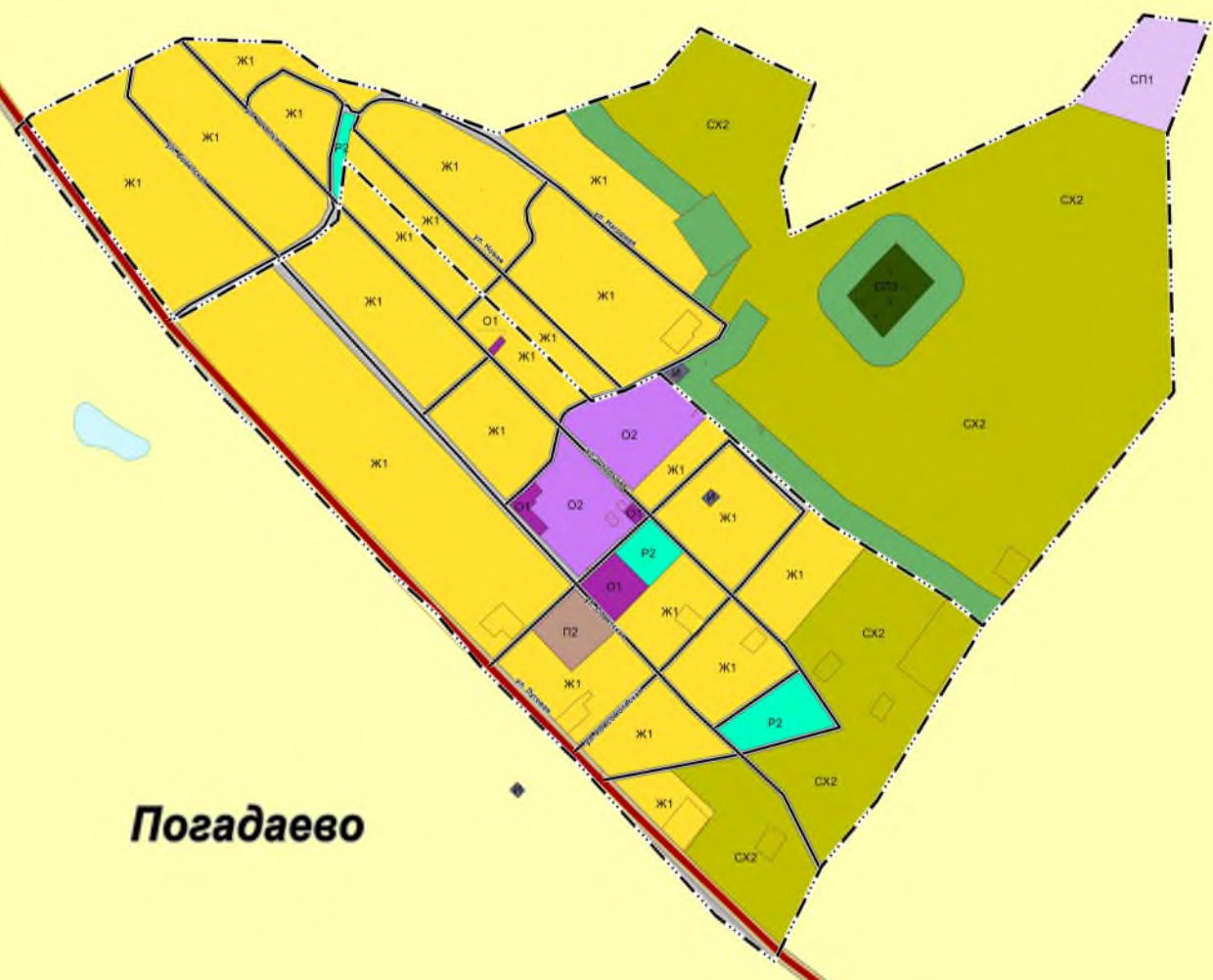
ТЕРРИТОРИАЛЬНЫЕ ЗОНЫ	
Индекс	Услов. обознач.
Ж1	Зона застройки индивидуальными жилыми домами (Ж1)
Ж2	Зона застройки малоэтажными жилыми домами (Ж2)
Ж3	Зона застройки среднеэтажными жилыми домами (Ж3)
О1	Зона делового, общественного и коммерческого назначения (О1)
О2	Зона размещения объектов социального и коммунально-бытового назначения (О2)
О3-1	Общественно-деловая зона специального вида – религиозное использование (О3-1)
О3-2	Общественно-деловая зона специального вида – здравоохранение (О3-2)
О3-3	Общественно-деловая зона специального вида – образование и просвещение (О3-3)
Т	Зона транспортной инфраструктуры (Т)
И	Зона инженерной инфраструктуры (И)
П1	Зона производственных объектов (П1)
П2	Зона коммунально-складских объектов (П2)
СХ1	Зона сельскохозяйственных угодий (СХ1)
СХ2	Зона, занятая объектами сельскохозяйственного назначения (СХ2)
СХ3	Зона ведения садоводства и огородничества (СХ3)
СХ4	Зона сельскохозяйственного использования (СХ4)
Р1	Рекреационная зона (Р1)
Р2	Зона озелененных территорий общего пользования (Р2)
СП1	Зона специального назначения, связанная с захоронениями отходов (СП1)
СП2	Зона специального назначения, связанная с государственными объектами (СП2)
СП3	Зона специального назначения, связанная с размещением кладбищ (СП3)

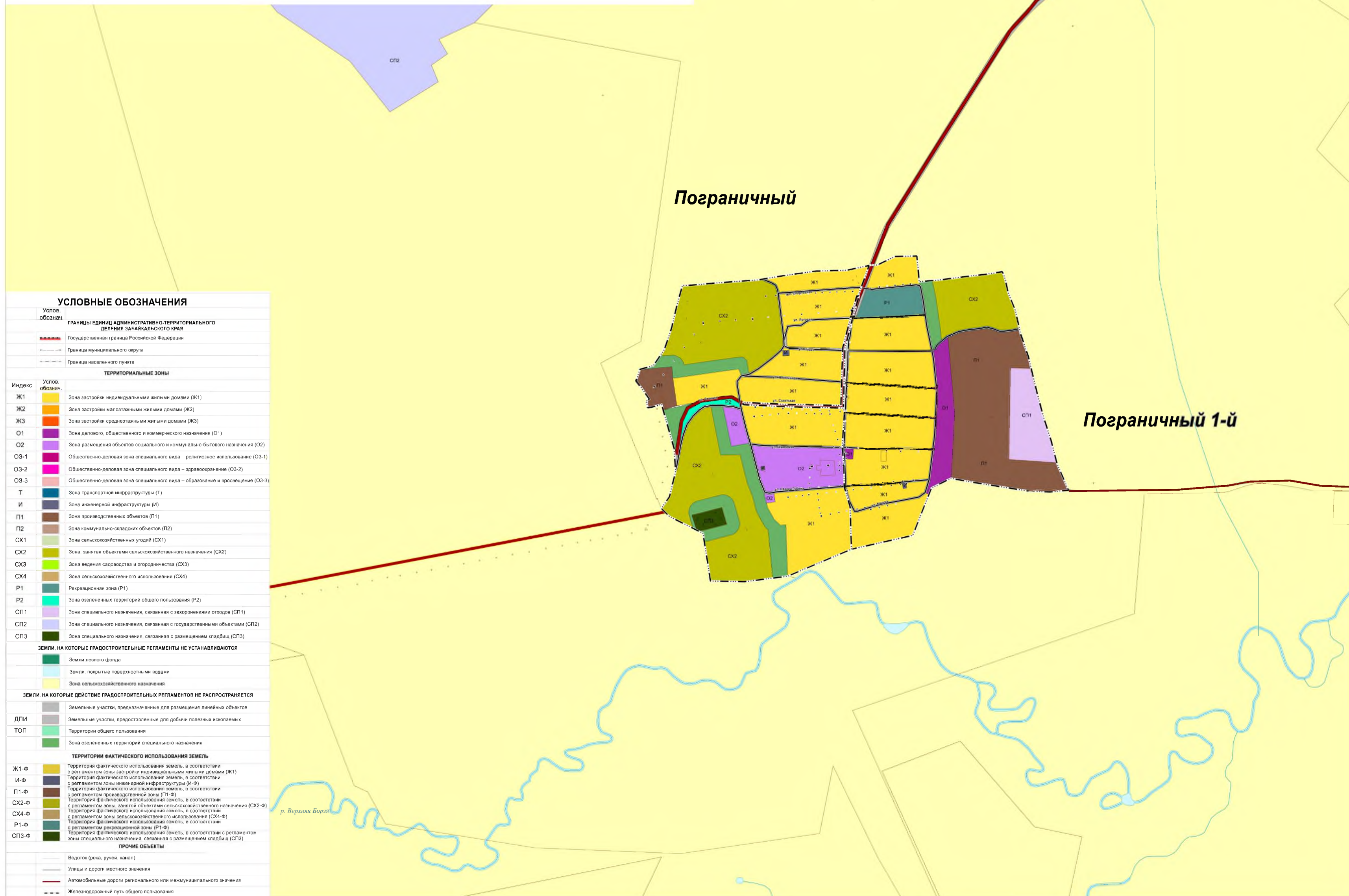
ЗЕМЛИ, НА КОТОРЫЕ ГРАДОСТРОИТЕЛЬНЫЕ РЕГЛАМЕНТЫ НЕ УСТАНОВЛИВАЮТСЯ	
	Земли лесного фонда
	Земли, покрытые поверхностными водами
	Зона сельскохозяйственного назначения

ЗЕМЛИ, НА КОТОРЫЕ ДЕЙСТВИЕ ГРАДОСТРОИТЕЛЬНЫХ РЕГЛАМЕНТОВ НЕ РАСПРОСТРАНЯЕТСЯ	
	Земельные участки, предназначенные для размещения линейных объектов
	Земельные участки, предоставленные для добычи полезных ископаемых
	Территории общего пользования
	Зона озелененных территорий специального назначения

ТЕРРИТОРИИ ФАКТИЧЕСКОГО ИСПОЛЬЗОВАНИЯ ЗЕМЕЛЬ	
	Территория фактического использования земель, в соответствии с регламентом зоны застройки индивидуальными жилыми домами (Ж1-Ф)
	Территория фактического использования земель, в соответствии с регламентом зоны инженерной инфраструктуры (И-Ф)
	Территория фактического использования земель, в соответствии с регламентом производственной зоны (П1-Ф)
	Территория фактического использования земель, в соответствии с регламентом зоны, занятой объектами сельскохозяйственного назначения (СХ2-Ф)
	Территория фактического использования земель, в соответствии с регламентом зоны сельскохозяйственного использования (СХ4-Ф)
	Территория фактического использования земель, в соответствии с регламентом рекреационной зоны (Р1-Ф)
	Территория фактического использования земель, в соответствии с регламентом зоны специального назначения, связанная с размещением кладбищ (СП3-Ф)

ПРОЧИЕ ОБЪЕКТЫ	
	Водоток (река, ручей, канал)
	Улицы и дороги местного значения
	Автомобильные дороги регионального или межмуниципального значения
	Железнодорожный путь общего пользования





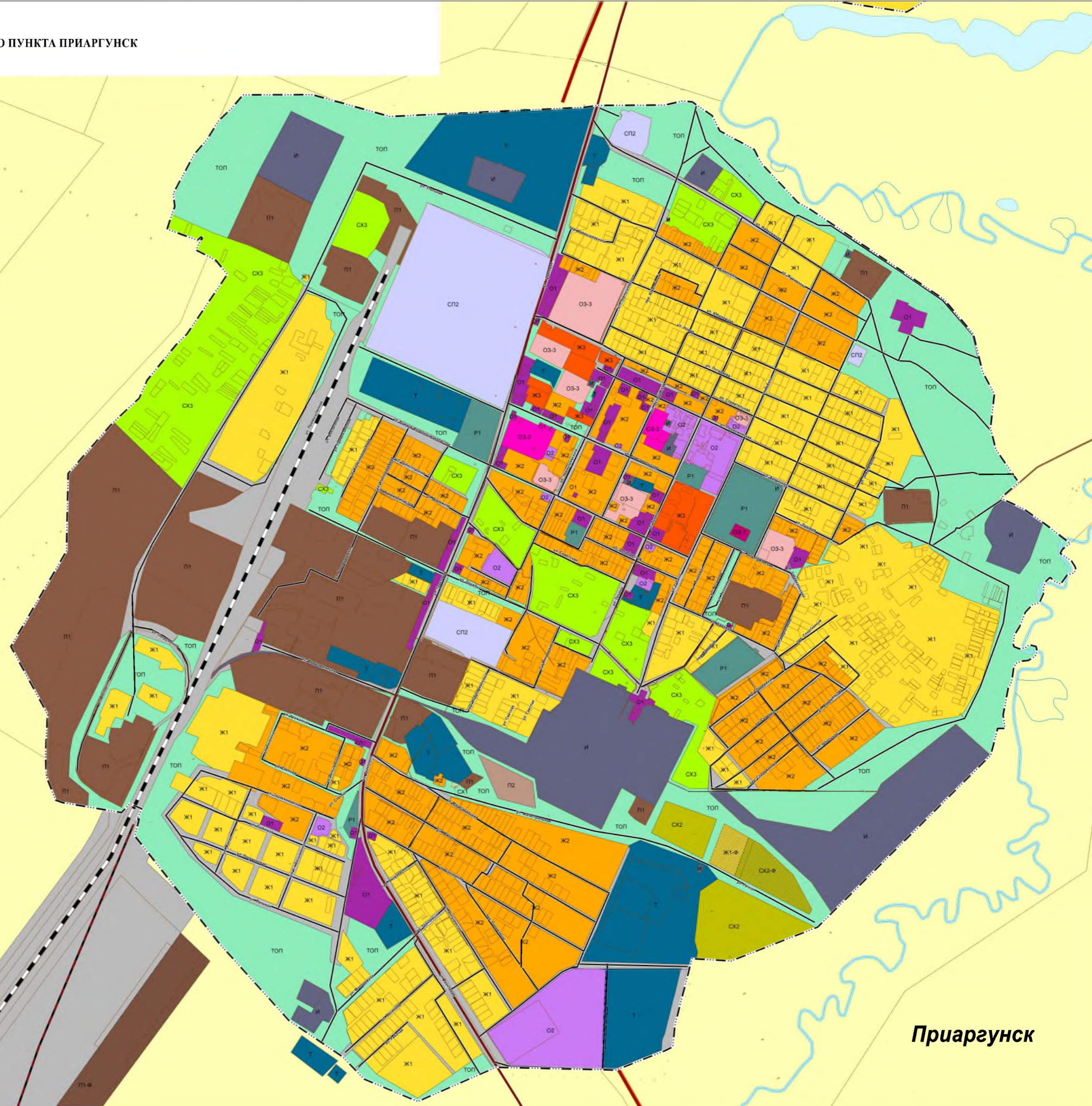
Пограничный

Пограничный 1-й

УСЛОВНЫЕ ОБОЗНАЧЕНИЯ	
Услов. обознач.	ГРАНИЦЫ ЕДИНИЦ АДМИНИСТРАТИВНО-ТЕРРИТОРИАЛЬНОГО ДЕЛЕНИЯ ЗАБАЙКАЛЬСКОГО КРАЯ
	Государственная граница Российской Федерации
	Граница муниципального округа
	Граница населенного пункта
ТЕРРИТОРИАЛЬНЫЕ ЗОНЫ	
Индекс	Услов. обознач.
Ж1	Зона застройки индивидуальными жилыми домами (Ж1)
Ж2	Зона застройки малоэтажными жилыми домами (Ж2)
Ж3	Зона застройки среднеэтажными жилыми домами (Ж3)
О1	Зона делового, общественного и коммерческого назначения (О1)
О2	Зона размещения объектов социального и коммунально-бытового назначения (О2)
О3-1	Общественно-деловая зона специального вида – религиозное использование (О3-1)
О3-2	Общественно-деловая зона специального вида – здравоохранение (О3-2)
О3-3	Общественно-деловая зона специального вида – образование и просвещение (О3-3)
Т	Зона транспортной инфраструктуры (Т)
И	Зона инженерной инфраструктуры (И)
П1	Зона производственных объектов (П1)
П2	Зона коммунально-складских объектов (П2)
СХ1	Зона сельскохозяйственных угодий (СХ1)
СХ2	Зона, занятая объектами сельскохозяйственного назначения (СХ2)
СХ3	Зона ведения садоводства и огородничества (СХ3)
СХ4	Зона сельскохозяйственного использования (СХ4)
Р1	Рекреационная зона (Р1)
Р2	Зона озелененных территорий общего пользования (Р2)
СП1	Зона специального назначения, связанная с захоронениями отходов (СП1)
СП2	Зона специального назначения, связанная с государственными объектами (СП2)
СП3	Зона специального назначения, связанная с размещением кладбищ (СП3)
ЗЕМЛИ, НА КОТОРЫЕ ГРАДОСТРОИТЕЛЬНЫЕ РЕГЛАМЕНТЫ НЕ УСТАНОВЛИВАЮТСЯ	
	Земли лесного фонда
	Земли, покрытые поверхностными водами
	Зона сельскохозяйственного назначения
ЗЕМЛИ, НА КОТОРЫЕ ДЕЙСТВИЕ ГРАДОСТРОИТЕЛЬНЫХ РЕГЛАМЕНТОВ НЕ РАСПРОСТРАНЯЕТСЯ	
	Земельные участки, предназначенные для размещения линейных объектов
ДПИ	Земельные участки, предоставленные для добычи полезных ископаемых
ТОП	Территории общего пользования
	Зона озелененных территорий специального назначения
ТЕРРИТОРИИ ФАКТИЧЕСКОГО ИСПОЛЬЗОВАНИЯ ЗЕМЕЛЬ	
Ж1-Ф	Территория фактического использования земель, в соответствии с регламентом зоны застройки индивидуальными жилыми домами (Ж1)
И-Ф	Территория фактического использования земель, в соответствии с регламентом зоны инженерной инфраструктуры (И-Ф)
П1-Ф	Территория фактического использования земель, в соответствии с регламентом производственной зоны (П1-Ф)
СХ2-Ф	Территория фактического использования земель, в соответствии с регламентом зоны сельскохозяйственного использования (СХ2-Ф)
СХ4-Ф	Территория фактического использования земель, в соответствии с регламентом зоны сельскохозяйственного использования (СХ4-Ф)
Р1-Ф	Территория фактического использования земель, в соответствии с регламентом рекреационной зоны (Р1-Ф)
СП3-Ф	Территория фактического использования земель, в соответствии с регламентом зоны специального назначения, связанная с размещением кладбищ (СП3)
ПРОЧИЕ ОБЪЕКТЫ	
	Водоток (река, ручей, канал)
	Улицы и дороги местного значения
	Автомобильные дороги регионального или межмуниципального значения
	Железнодорожный путь общего пользования


**ВНЕСЕНИЕ ИЗМЕНЕНИЙ В ПРАВИЛА ЗЕМЛЕПОЛЬЗОВАНИЯ И ЗАСТРОЙКИ ПРИАРГУНСКОГО МУНИЦИПАЛЬНОГО ОКРУГА ЗАБАЙКАЛЬСКОГО КРАЯ
КАРТА ГРАДОСТРОИТЕЛЬНОГО ЗОНИРОВАНИЯ В ЧАСТИ ТЕРРИТОРИИ НАСЕЛЕННОГО ПУНКТА ПРИАРГУНСК
М 1:5000**

УСЛОВНЫЕ ОБОЗНАЧЕНИЯ	
Услов. обознач.	ГРАНИЦЫ ЕДИНИЦ АДМИНИСТРАТИВНО-ТЕРРИТОРИАЛЬНОГО ДЕЛЕНИЯ ЗАБАЙКАЛЬСКОГО КРАЯ
	Государственная граница Российской Федерации
	Граница муниципального округа
	Граница населенного пункта
ТЕРРИТОРИАЛЬНЫЕ ЗОНЫ	
Индекс	Услов. обознач.
Ж1	Зона застройки индивидуальными жилыми домами (Ж1)
Ж2	Зона застройки малоэтажными жилыми домами (Ж2)
Ж3	Зона застройки среднетэтажными жилыми домами (Ж3)
О1	Зона делового, общественного и коммерческого назначения (О1)
О2	Зона размещения объектов социального и коммунально-бытового назначения (О2)
О3-1	Общественно-деловая зона специального вида – религиозное использование (О3-1)
О3-2	Общественно-деловая зона специального вида – здравоохранение (О3-2)
О3-3	Общественно-деловая зона специального вида – образование и просвещение (О3-3)
Т	Зона транспортной инфраструктуры (Т)
И	Зона инженерной инфраструктуры (И)
П1	Зона производственных объектов (П1)
П2	Зона коммунально-складских объектов (П2)
СХ1	Зона сельскохозяйственных угодий (СХ1)
СХ2	Зона, занятая объектами сельскохозяйственного назначения (СХ2)
СХ3	Зона ведения садоводства и огородничества (СХ3)
СХ4	Зона сельскохозяйственного использования (СХ4)
Р1	Рекреационная зона (Р1)
Р2	Зона озелененных территорий общего пользования (Р2)
СП1	Зона специального назначения, связанная с захоронениями отходов (СП1)
СП2	Зона специального назначения, связанная с государственными объектами (СП2)
СП3	Зона специального назначения, связанная с размещением кладбищ (СП3)
ЗЕМЛИ, НА КОТОРЫЕ ГРАДОСТРОИТЕЛЬНЫЕ РЕГЛАМЕНТЫ НЕ УСТАНОВЛИВАЮТСЯ	
	Земли лесного фонда
	Земли, покрытые поверхностными водами
	Зона сельскохозяйственного назначения
ЗЕМЛИ, НА КОТОРЫЕ ДЕЙСТВИЕ ГРАДОСТРОИТЕЛЬНЫХ РЕГЛАМЕНТОВ НЕ РАСПРОСТРАНЯЕТСЯ	
	Земельные участки, предназначенные для размещения линейных объектов
	Земельные участки, предоставленные для добычи полезных ископаемых
ДПИ	Территории общего пользования
ТОП	Зона озелененных территорий специального назначения
ТЕРРИТОРИИ ФАКТИЧЕСКОГО ИСПОЛЬЗОВАНИЯ ЗЕМЕЛЬ	
Ж1-Ф	Территория фактического использования земель, в соответствии с регламентом зоны застройки индивидуальными жилыми домами (Ж1)
И-Ф	Территория фактического использования земель, в соответствии с регламентом зоны инженерной инфраструктуры (И-Ф)
П1-Ф	Территория фактического использования земель, в соответствии с регламентом производственной зоны (П1-Ф)
СХ2-Ф	Территория фактического использования земель, в соответствии с регламентом зоны, занятой объектами сельскохозяйственного назначения (СХ2-Ф)
СХ4-Ф	Территория фактического использования земель, в соответствии с регламентом зоны сельскохозяйственного использования (СХ4-Ф)
Р1-Ф	Территория фактического использования земель, в соответствии с регламентом рекреационной зоны (Р1-Ф)
СП3-Ф	Территория фактического использования земель, в соответствии с регламентом зоны специального назначения, связанная с размещением кладбищ (СП3)
ПРОЧИЕ ОБЪЕКТЫ	
	Водоток (река, ручей, канал)
	Улицы и дороги местного значения
	Автомобильные дороги регионального или межмуниципального значения
	Железнодорожный путь общего пользования



Приаргунск

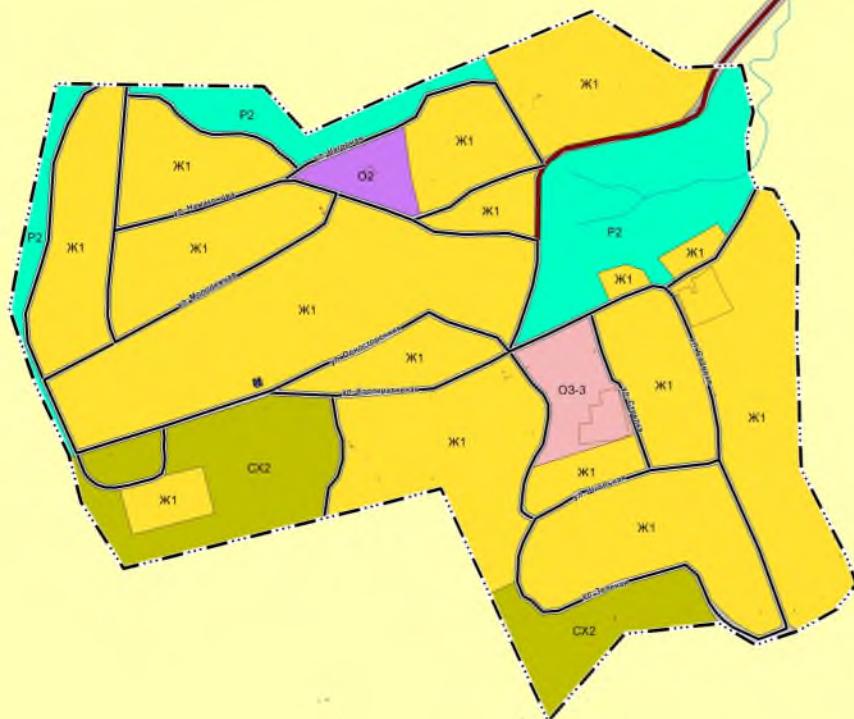
**ВНЕСЕНИЕ ИЗМЕНЕНИЙ В ПРАВИЛА ЗЕМЛЕПОЛЬЗОВАНИЯ И ЗАСТРОЙКИ
ПРИАРГУНСКОГО МУНИЦИПАЛЬНОГО ОКРУГА ЗАБАЙКАЛЬСКОГО КРАЯ
КАРТА ГРАДОСТРОИТЕЛЬНОГО ЗОНИРОВАНИЯ В ЧАСТИ ТЕРРИТОРИИ НАСЕЛЕННОГО ПУНКТА СЕЛИНДА
М 1:5000**



УСЛОВНЫЕ ОБОЗНАЧЕНИЯ

Услов. обознач.	ГРАНИЦЫ ЕДИНИЦ АДМИНИСТРАТИВНО-ТЕРРИТОРИАЛЬНОГО ДЕЛЕНИЯ ЗАБАЙКАЛЬСКОГО КРАЯ
	Государственная граница Российской Федерации
	Граница муниципального округа
	Граница населенного пункта
ТЕРРИТОРИАЛЬНЫЕ ЗОНЫ	
Индекс	Услов. обознач.
Ж1	Зона застройки индивидуальными жилыми домами (Ж1)
Ж2	Зона застройки многоквартирными жилыми домами (Ж2)
Ж3	Зона застройки среднеэтажными жилыми домами (Ж3)
О1	Зона делового, общественного и коммерческого назначения (О1)
О2	Зона размещения объектов социального и коммунально-бытового назначения (О2)
О3-1	Общественно-деловая зона специального вида – религиозное использование (О3-1)
О3-2	Общественно-деловая зона специального вида – здравоохранение (О3-2)
О3-3	Общественно-деловая зона специального вида – образование и просвещение (О3-3)
Т	Зона транспортной инфраструктуры (Т)
И	Зона инженерной инфраструктуры (И)
П1	Зона производственных объектов (П1)
П2	Зона коммунально-складских объектов (П2)
СХ1	Зона сельскохозяйственных угодий (СХ1)
СХ2	Зона, занятая объектами сельскохозяйственного назначения (СХ2)
СХ3	Зона ведения садоводства и огородничества (СХ3)
СХ4	Зона сельскохозяйственного использования (СХ4)
Р1	Рекреационная зона (Р1)
Р2	Зона озелененных территорий общего пользования (Р2)
СП1	Зона специального назначения, связанная с захоронениями отходов (СП1)
СП2	Зона специального назначения, связанная с государственными объектами (СП2)
СП3	Зона специального назначения, связанная с размещением кладбищ (СП3)
ЗЕМЛИ, НА КОТОРЫЕ ГРАДОСТРОИТЕЛЬНЫЕ РЕГЛАМЕНТЫ НЕ УСТАНОВЛИВАЮТСЯ	
	Земли лесного фонда
	Земли, покрытые поверхностными водами
	Зона сельскохозяйственного назначения
ЗЕМЛИ, НА КОТОРЫЕ ДЕЙСТВИЕ ГРАДОСТРОИТЕЛЬНЫХ РЕГЛАМЕНТОВ НЕ РАСПРОСТРАНЯЕТСЯ	
	Земельные участки, предназначенные для размещения линейных объектов
ДПИ	Земельные участки, предоставленные для добычи полезных ископаемых
ТОП	Территории общего пользования
	Зона озелененных территорий специального назначения
ТЕРРИТОРИИ ФАКТИЧЕСКОГО ИСПОЛЬЗОВАНИЯ ЗЕМЕЛЬ	
Ж1-Ф	Территория фактического использования земель, в соответствии с регламентом зоны застройки индивидуальными жилыми домами (Ж1)
И-Ф	Территория фактического использования земель, в соответствии с регламентом зоны инженерной инфраструктуры (И-Ф)
П1-Ф	Территория фактического использования земель, в соответствии с регламентом производственной зоны (П1-Ф)
СХ2-Ф	Территория фактического использования земель, в соответствии с регламентом зоны, занятой объектами сельскохозяйственного назначения (СХ2-Ф)
СХ4-Ф	Территория фактического использования земель, в соответствии с регламентом зоны сельскохозяйственного использования (СХ4-Ф)
Р1-Ф	Территория фактического использования земель, в соответствии с регламентом рекреационной зоны (Р1-Ф)
СП3-Ф	Территория фактического использования земель, в соответствии с регламентом зоны специального назначения, связанная с размещением кладбищ (СП3)
ПРОЧИЕ ОБЪЕКТЫ	
	Водоток (река, ручей, канал)
	Улицы и дороги местного значения
	Автомобильные дороги регионального или межмуниципального значения
	Железнодорожный путь общего пользования

Селинда

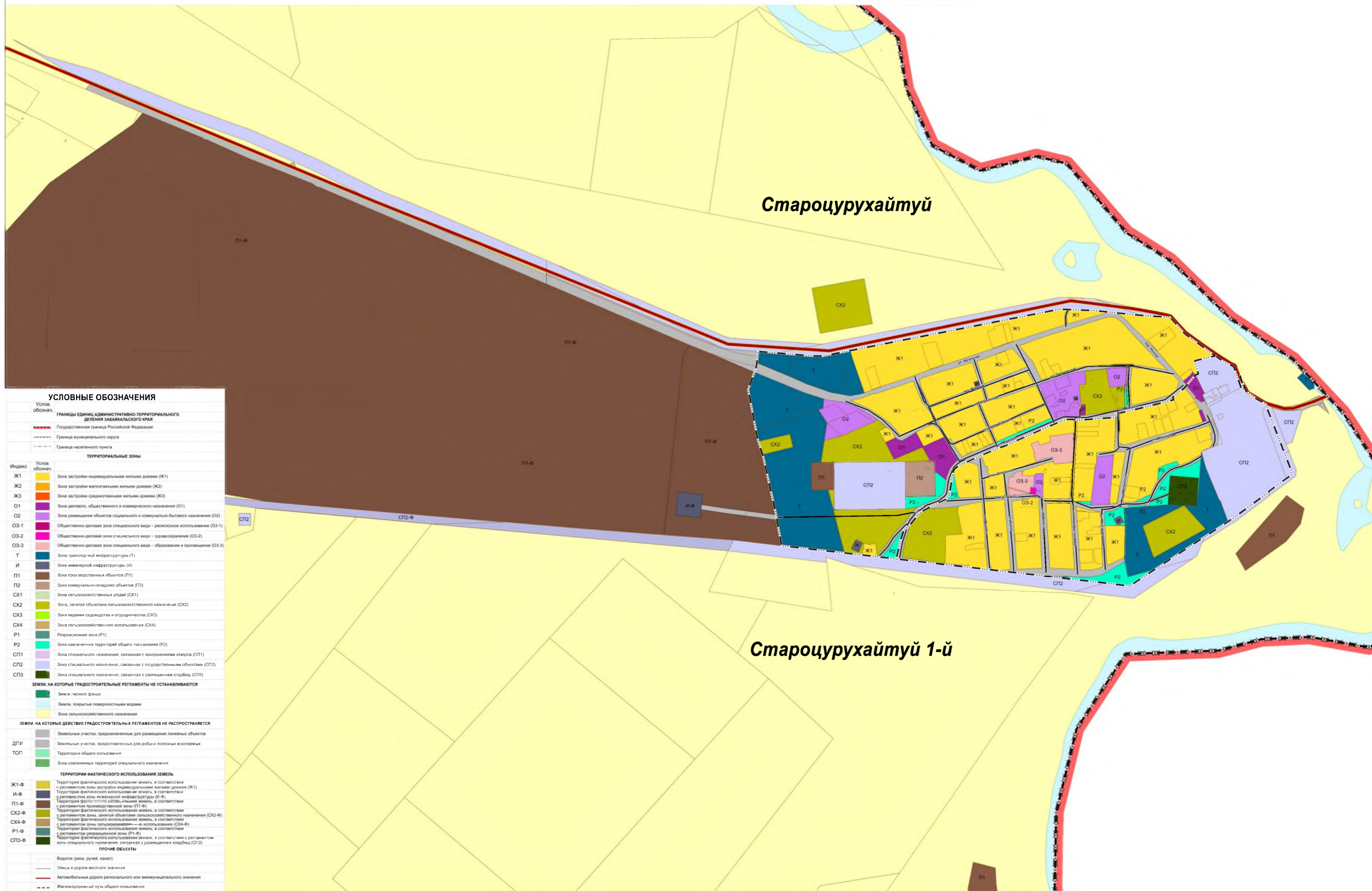


ВНЕСЕНИЕ ИЗМЕНЕНИЙ В ПРАВИЛА ЗЕМЛЕПОЛЬЗОВАНИЯ И ЗАСТРОЙКИ

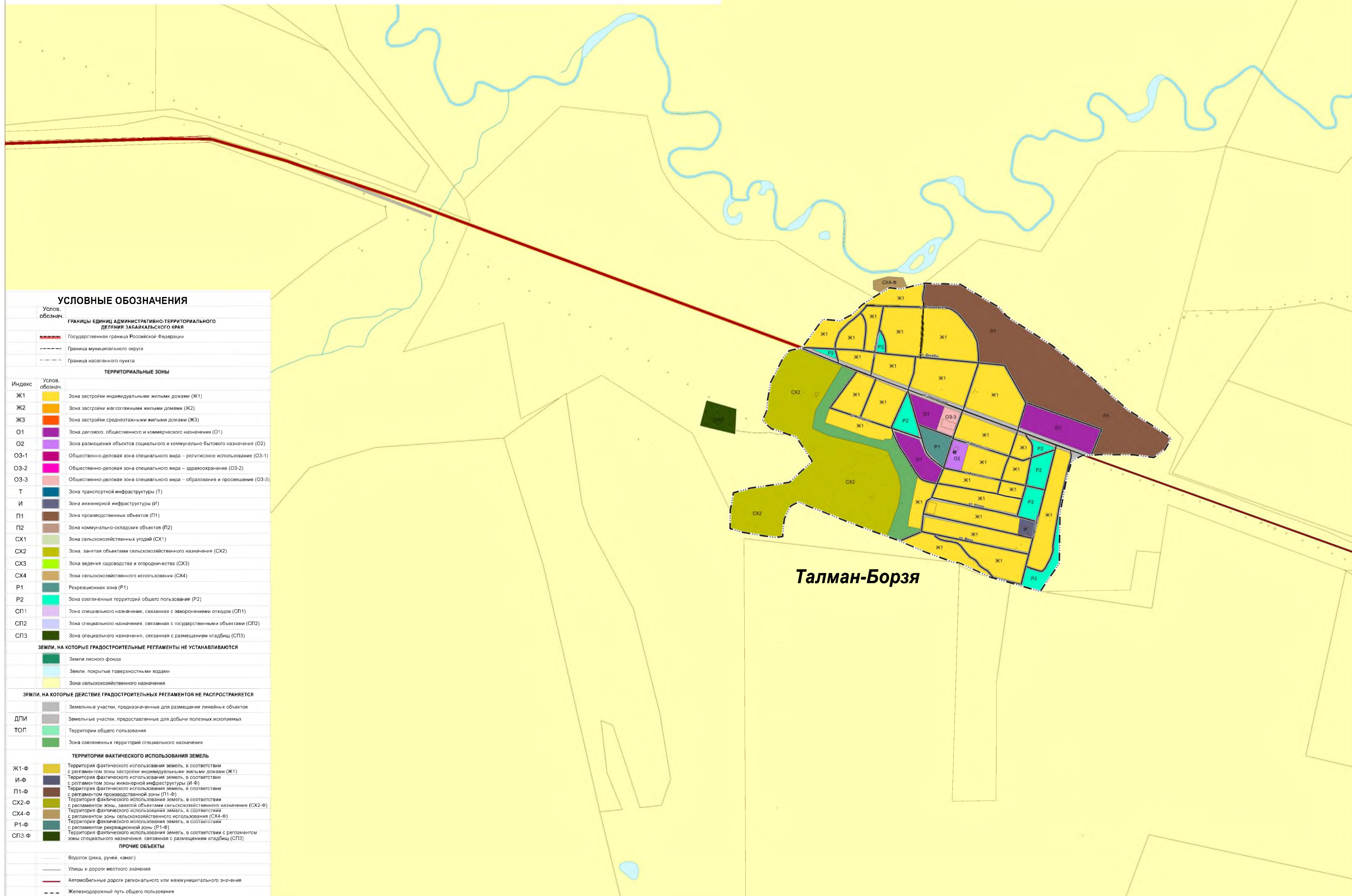
ПРИАРГУНСКОГО МУНИЦИПАЛЬНОГО ОКРУГА ЗАБАЙКАЛЬСКОГО КРАЯ

КАРТА ГРАДОСТРОИТЕЛЬНОГО ЗОНИРОВАНИЯ В ЧАСТИ ТЕРРИТОРИИ НАСЕЛЕННЫХ ПУНКТОВ СТАРОЦУРУХАЙТУЙ, СТАРОЦУРУХАЙТУЙ 1-Й

М 1:5000

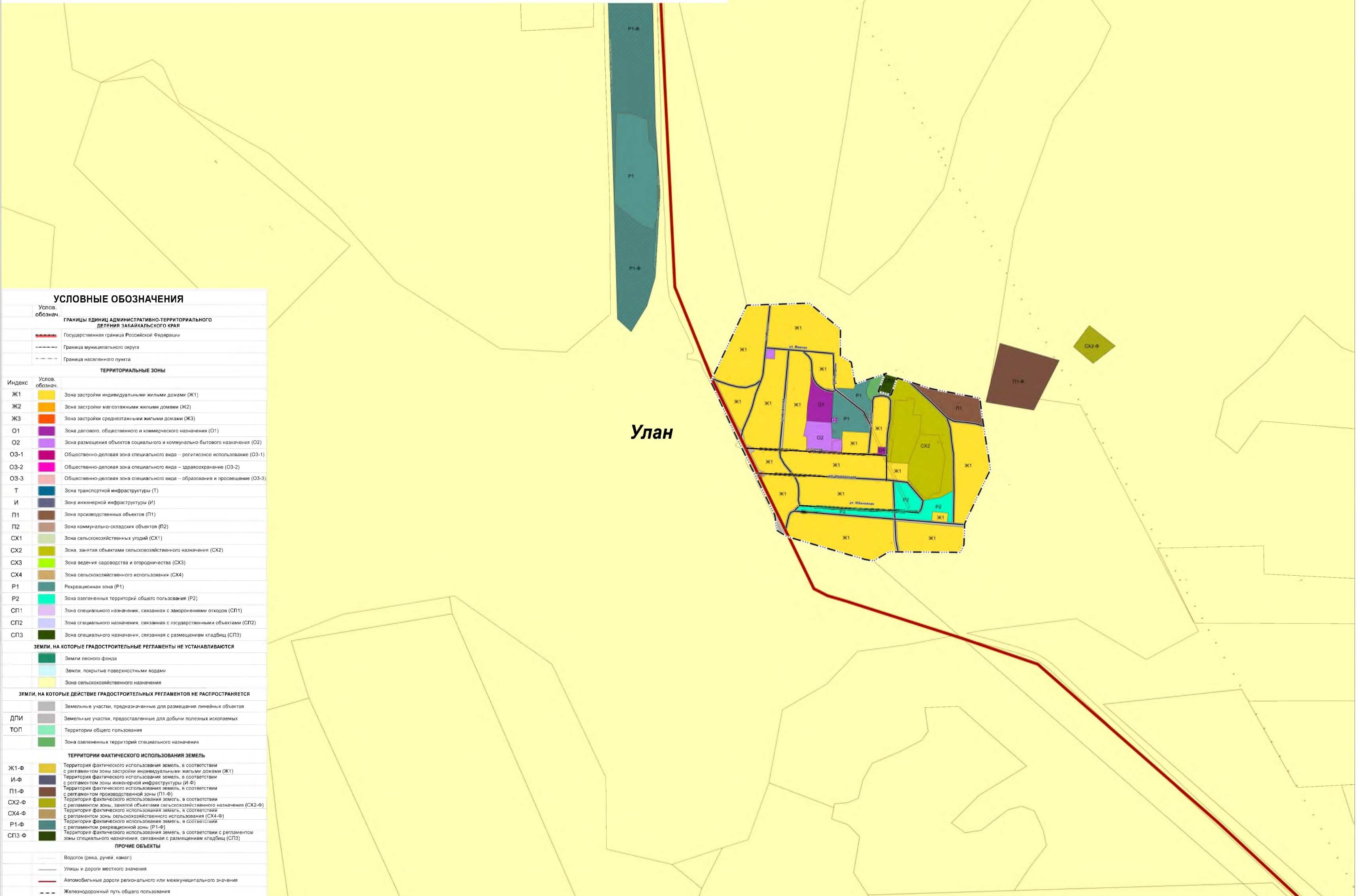


**ВНЕСЕНИЕ ИЗМЕНЕНИЙ В ПРАВИЛА ЗЕМЛЕПОЛЬЗОВАНИЯ И ЗАСТРОЙКИ
ПРИАРГУНСКОГО МУНИЦИПАЛЬНОГО ОКРУГА ЗАБАЙКАЛЬСКОГО КРАЯ
КАРТА ГРАДОСТРОИТЕЛЬНОГО ЗОНИРОВАНИЯ В ЧАСТИ ТЕРРИТОРИИ НАСЕЛЕННОГО ПУНКТА ТАЛМАН-БОРЗЯ
М 1:5000**

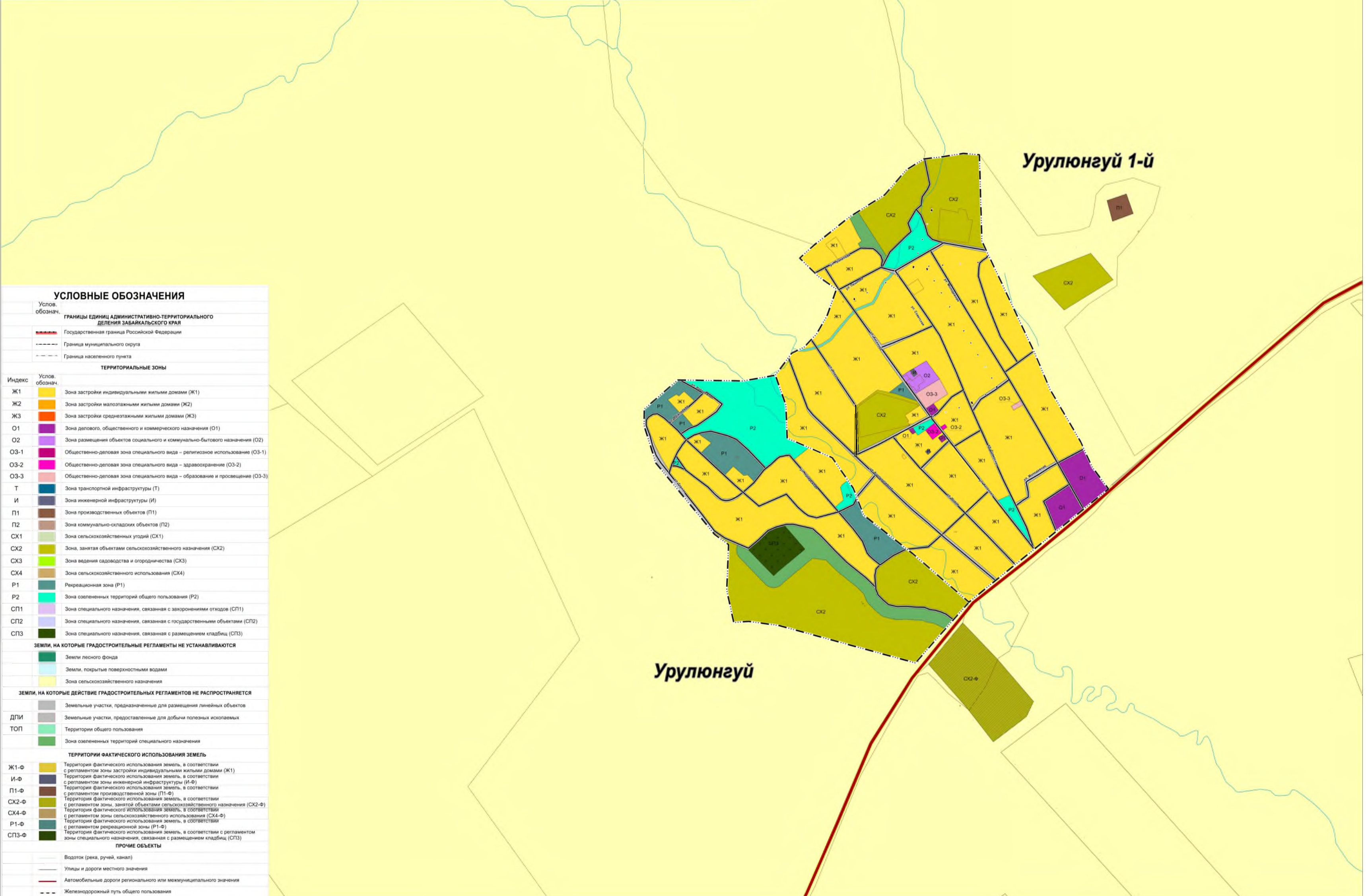


УСЛОВНЫЕ ОБОЗНАЧЕНИЯ	
Услов. обознач.	ГРАНИЦЫ ЕДИНИЦ АДМИНИСТРАТИВНО-ТЕРРИТОРИАЛЬНОГО ДЕЛЕНИЯ ЗАБАЙКАЛЬСКОГО КРАЯ
	Государственная граница Российской Федерации
	Граница муниципального округа
	Граница населенного пункта
ТЕРРИТОРИАЛЬНЫЕ ЗОНЫ	
Индекс	Услов. обознач.
Ж1	Зона застройки индивидуальными жилыми домами (Ж1)
Ж2	Зона застройки малоэтажными жилыми домами (Ж2)
Ж3	Зона застройки среднеэтажными жилыми домами (Ж3)
О1	Зона делового, общественного и коммерческого назначения (О1)
О2	Зона размещения объектов социального и коммунально-бытового назначения (О2)
О3-1	Общественно-деловая зона специального вида – религиозное использование (О3-1)
О3-2	Общественно-деловая зона специального вида – здравоохранение (О3-2)
О3-3	Общественно-деловая зона специального вида – образование и просвещение (О3-3)
Т	Зона транспортной инфраструктуры (Т)
И	Зона инженерной инфраструктуры (И)
П1	Зона производственных объектов (П1)
П2	Зона коммунально-складских объектов (П2)
СХ1	Зона сельскохозяйственных угодий (СХ1)
СХ2	Зона, занятая объектами сельскохозяйственного назначения (СХ2)
СХ3	Зона ведения садоводства и огородничества (СХ3)
СХ4	Зона сельскохозяйственного использования (СХ4)
Р1	Рекреационная зона (Р1)
Р2	Зона озелененных территорий общего пользования (Р2)
СП1	Зона специального назначения, связанная с захоронениями отходов (СП1)
СП2	Зона специального назначения, связанная с государственными объектами (СП2)
СП3	Зона специального назначения, связанная с размещением кладбищ (СП3)
ЗЕМЛИ, НА КОТОРЫЕ ГРАДОСТРОИТЕЛЬНЫЕ РЕГЛАМЕНТЫ НЕ УСТАНОВЛИВАЮТСЯ	
	Земли лесного фонда
	Земли, покрытые поверхностными водами
	Зона сельскохозяйственного назначения
ЗЕМЛИ, НА КОТОРЫЕ ДЕЙСТВИЕ ГРАДОСТРОИТЕЛЬНЫХ РЕГЛАМЕНТОВ НЕ РАСПРОСТРАНЯЕТСЯ	
	Земельные участки, предназначенные для размещения линейных объектов
ДПИ	Земельные участки, предоставленные для добычи полезных ископаемых
ТОП	Территории общего пользования
	Зона озелененных территорий специального назначения
ТЕРРИТОРИИ ФАКТИЧЕСКОГО ИСПОЛЬЗОВАНИЯ ЗЕМЕЛЬ	
Ж1-Ф	Территория фактического использования земель, в соответствии с регламентом зоны застройки индивидуальными жилыми домами (Ж1)
И-Ф	Территория фактического использования земель, в соответствии с регламентом зоны инженерной инфраструктуры (И-Ф)
П1-Ф	Территория фактического использования земель, в соответствии с регламентом производственной зоны (П1-Ф)
СХ2-Ф	Территория фактического использования земель, в соответствии с регламентом зоны, занятой объектами сельскохозяйственного назначения (СХ2-Ф)
СХ4-Ф	Территория фактического использования земель, в соответствии с регламентом зоны сельскохозяйственного использования (СХ4-Ф)
Р1-Ф	Территория фактического использования земель, в соответствии с регламентом рекреационной зоны (Р1-Ф)
СП3-Ф	Территория фактического использования земель, в соответствии с регламентом зоны специального назначения, связанная с размещением кладбищ (СП3)
ПРОЧИЕ ОБЪЕКТЫ	
	Водоток (река, ручей, канал)
	Улицы и дороги местного значения
	Автомобильные дороги регионального или межмуниципального значения
	Железнодорожный путь общего пользования

**ВНЕСЕНИЕ ИЗМЕНЕНИЙ В ПРАВИЛА ЗЕМЛЕПОЛЬЗОВАНИЯ И ЗАСТРОЙКИ
ПРИАРГУНСКОГО МУНИЦИПАЛЬНОГО ОКРУГА ЗАБАЙКАЛЬСКОГО КРАЯ
КАРТА ГРАДОСТРОИТЕЛЬНОГО ЗОНИРОВАНИЯ В ЧАСТИ ТЕРРИТОРИИ НАСЕЛЕННОГО ПУНКТА УЛАН
М 1:5000**



УСЛОВНЫЕ ОБОЗНАЧЕНИЯ	
Услов. обознач.	ГРАНИЦЫ ЕДИНИЦ АДМИНИСТРАТИВНО-ТЕРРИТОРИАЛЬНОГО ДЕЛЕНИЯ ЗАБАЙКАЛЬСКОГО КРАЯ
	Государственная граница Российской Федерации
	Граница муниципального округа
	Граница населенного пункта
ТЕРРИТОРИАЛЬНЫЕ ЗОНЫ	
Индекс	Услов. обознач.
Ж1	Зона застройки индивидуальными жилыми домами (Ж1)
Ж2	Зона застройки многоквартирными жилыми домами (Ж2)
Ж3	Зона застройки среднеэтажными жилыми домами (Ж3)
О1	Зона делового, общественного и коммерческого назначения (О1)
О2	Зона размещения объектов социального и коммунально-бытового назначения (О2)
О3-1	Общественно-деловая зона специального вида – религиозное использование (О3-1)
О3-2	Общественно-деловая зона специального вида – здравоохранение (О3-2)
О3-3	Общественно-деловая зона специального вида – образование и просвещение (О3-3)
Т	Зона транспортной инфраструктуры (Т)
И	Зона инженерной инфраструктуры (И)
П1	Зона производственных объектов (П1)
П2	Зона коммунально-складских объектов (П2)
СХ1	Зона сельскохозяйственных угодий (СХ1)
СХ2	Зона, занятая объектами сельскохозяйственного назначения (СХ2)
СХ3	Зона ведения садоводства и огородничества (СХ3)
СХ4	Зона сельскохозяйственного использования (СХ4)
Р1	Рекреационная зона (Р1)
Р2	Зона озелененных территорий общего пользования (Р2)
СП1	Зона специального назначения, связанная с захоронениями отходов (СП1)
СП2	Зона специального назначения, связанная с государственными объектами (СП2)
СП3	Зона специального назначения, связанная с размещением кладбищ (СП3)
ЗЕМЛИ, НА КОТОРЫЕ ГРАДОСТРОИТЕЛЬНЫЕ РЕГЛАМЕНТЫ НЕ УСТАНОВЛИВАЮТСЯ	
	Земли лесного фонда
	Земли, покрытые поверхностными водами
	Зона сельскохозяйственного назначения
ЗЕМЛИ, НА КОТОРЫЕ ДЕЙСТВИЕ ГРАДОСТРОИТЕЛЬНЫХ РЕГЛАМЕНТОВ НЕ РАСПРОСТРАНЯЕТСЯ	
	Земельные участки, предназначенные для размещения линейных объектов
ДПИ	Земельные участки, предоставленные для добычи полезных ископаемых
ТОП	Территории общего пользования
	Зона озелененных территорий специального назначения
ТЕРРИТОРИИ ФАКТИЧЕСКОГО ИСПОЛЬЗОВАНИЯ ЗЕМЕЛЬ	
Ж1-Ф	Территория фактического использования земель, в соответствии с регламентом зоны застройки индивидуальными жилыми домами (Ж1)
И-Ф	Территория фактического использования земель, в соответствии с регламентом зоны инженерной инфраструктуры (И-Ф)
П1-Ф	Территория фактического использования земель, в соответствии с регламентом производственной зоны (П1-Ф)
СХ2-Ф	Территория фактического использования земель, в соответствии с регламентом зоны, занятой объектами сельскохозяйственного назначения (СХ2-Ф)
СХ4-Ф	Территория фактического использования земель, в соответствии с регламентом зоны сельскохозяйственного использования (СХ4-Ф)
Р1-Ф	Территория фактического использования земель, в соответствии с регламентом рекреационной зоны (Р1-Ф)
СП3-Ф	Территория фактического использования земель, в соответствии с регламентом зоны специального назначения, связанная с размещением кладбищ (СП3)
ПРОЧИЕ ОБЪЕКТЫ	
	Водоток (река, ручей, канал)
	Улицы и дороги местного значения
	Автомобильные дороги регионального или межмуниципального значения
	Железнодорожный путь общего пользования



УСЛОВНЫЕ ОБОЗНАЧЕНИЯ	
Услов. обознач.	ГРАНИЦЫ ЕДИНИЦ АДМИНИСТРАТИВНО-ТЕРРИТОРИАЛЬНОГО ДЕЛЕНИЯ ЗАБАЙКАЛЬСКОГО КРАЯ
	Государственная граница Российской Федерации
	Граница муниципального округа
	Граница населенного пункта
ТЕРРИТОРИАЛЬНЫЕ ЗОНЫ	
Индекс	Услов. обознач.
Ж1	Зона застройки индивидуальными жилыми домами (Ж1)
Ж2	Зона застройки малоэтажными жилыми домами (Ж2)
Ж3	Зона застройки среднетажными жилыми домами (Ж3)
О1	Зона делового, общественного и коммерческого назначения (О1)
О2	Зона размещения объектов социального и коммунально-бытового назначения (О2)
О3-1	Общественно-деловая зона специального вида – религиозное использование (О3-1)
О3-2	Общественно-деловая зона специального вида – здравоохранение (О3-2)
О3-3	Общественно-деловая зона специального вида – образование и просвещение (О3-3)
Т	Зона транспортной инфраструктуры (Т)
И	Зона инженерной инфраструктуры (И)
П1	Зона производственных объектов (П1)
П2	Зона коммунально-складских объектов (П2)
СХ1	Зона сельскохозяйственных угодий (СХ1)
СХ2	Зона, занятая объектами сельскохозяйственного назначения (СХ2)
СХ3	Зона ведения садоводства и огородничества (СХ3)
СХ4	Зона сельскохозяйственного использования (СХ4)
Р1	Рекреационная зона (Р1)
Р2	Зона озелененных территорий общего пользования (Р2)
СП1	Зона специального назначения, связанная с захоронениями отходов (СП1)
СП2	Зона специального назначения, связанная с государственными объектами (СП2)
СП3	Зона специального назначения, связанная с размещением кладбищ (СП3)
ЗЕМЛИ, НА КОТОРЫЕ ГРАДОСТРОИТЕЛЬНЫЕ РЕГЛАМЕНТЫ НЕ УСТАНОВЛИВАЮТСЯ	
	Земли лесного фонда
	Земли, покрытые поверхностными водами
	Зона сельскохозяйственного назначения
ЗЕМЛИ, НА КОТОРЫЕ ДЕЙСТВИЕ ГРАДОСТРОИТЕЛЬНЫХ РЕГЛАМЕНТОВ НЕ РАСПРОСТРАНЯЕТСЯ	
	Земельные участки, предназначенные для размещения линейных объектов
	Земельные участки, предоставленные для добычи полезных ископаемых
	Территории общего пользования
	Зона озелененных территорий специального назначения
ТЕРРИТОРИИ ФАКТИЧЕСКОГО ИСПОЛЬЗОВАНИЯ ЗЕМЕЛЬ	
Ж1-Ф	Территория фактического использования земель, в соответствии с регламентом зоны застройки индивидуальными жилыми домами (Ж1)
И-Ф	Территория фактического использования земель, в соответствии с регламентом зоны инженерной инфраструктуры (И-Ф)
П1-Ф	Территория фактического использования земель, в соответствии с регламентом производственной зоны (П1-Ф)
СХ2-Ф	Территория фактического использования земель, в соответствии с регламентом зоны, занятой объектами сельскохозяйственного назначения (СХ2-Ф)
СХ4-Ф	Территория фактического использования земель, в соответствии с регламентом зоны сельскохозяйственного использования (СХ4-Ф)
Р1-Ф	Территория фактического использования земель, в соответствии с регламентом рекреационной зоны (Р1-Ф)
СП3-Ф	Территория фактического использования земель, в соответствии с регламентом зоны специального назначения, связанная с размещением кладбищ (СП3)
ПРОЧИЕ ОБЪЕКТЫ	
	Водоток (река, ручей, канал)
	Улицы и дороги местного значения
	Автомобильные дороги регионального или межмуниципального значения
	Железнодорожный путь общего пользования

Усть-Тасуркай

УСЛОВНЫЕ ОБОЗНАЧЕНИЯ	
Услов. обознач.	ГРАНИЦЫ ЕДИНИЦ АДМИНИСТРАТИВНО-ТЕРРИТОРИАЛЬНОГО ДЕЛЕНИЯ ЗАБАЙКАЛЬСКОГО КРАЯ
	Государственная граница Российской Федерации
	Граница муниципального округа
	Граница населенного пункта
ТЕРРИТОРИАЛЬНЫЕ ЗОНЫ	
Индекс	Услов. обознач.
Ж1	Зона застройки индивидуальными жилыми домами (Ж1)
Ж2	Зона застройки малоэтажными жилыми домами (Ж2)
Ж3	Зона застройки среднетажными жилыми домами (Ж3)
О1	Зона делового, общественного и коммерческого назначения (О1)
О2	Зона размещения объектов социального и коммунально-бытового назначения (О2)
О3-1	Общественно-деловая зона специального вида – религиозное использование (О3-1)
О3-2	Общественно-деловая зона специального вида – здравоохранение (О3-2)
О3-3	Общественно-деловая зона специального вида – образование и просвещение (О3-3)
Т	Зона транспортной инфраструктуры (Т)
И	Зона инженерной инфраструктуры (И)
П1	Зона производственных объектов (П1)
П2	Зона коммунально-складских объектов (П2)
СХ1	Зона сельскохозяйственных угодий (СХ1)
СХ2	Зона, занятая объектами сельскохозяйственного назначения (СХ2)
СХ3	Зона ведения садоводства и огородничества (СХ3)
СХ4	Зона сельскохозяйственного использования (СХ4)
Р1	Рекреационная зона (Р1)
Р2	Зона озелененных территорий общего пользования (Р2)
СП1	Зона специального назначения, связанная с захоронениями отходов (СП1)
СП2	Зона специального назначения, связанная с государственными объектами (СП2)
СП3	Зона специального назначения, связанная с размещением кладбищ (СП3)
ЗЕМЛИ, НА КОТОРЫЕ ГРАДОСТРОИТЕЛЬНЫЕ РЕГЛАМЕНТЫ НЕ УСТАНОВЛИВАЮТСЯ	
	Земли лесного фонда
	Земли, покрытые поверхностными водами
	Зона сельскохозяйственного назначения
ЗЕМЛИ, НА КОТОРЫЕ ДЕЙСТВИЕ ГРАДОСТРОИТЕЛЬНЫХ РЕГЛАМЕНТОВ НЕ РАСПРОСТРАНЯЕТСЯ	
	Земельные участки, предназначенные для размещения линейных объектов
ДПИ	Земельные участки, предоставленные для добычи полезных ископаемых
ТОП	Территории общего пользования
	Зона озелененных территорий специального назначения
ТЕРРИТОРИИ ФАКТИЧЕСКОГО ИСПОЛЬЗОВАНИЯ ЗЕМЕЛЬ	
Ж1-Ф	Территория фактического использования земель, в соответствии с регламентом зоны застройки индивидуальными жилыми домами (Ж1)
И-Ф	Территория фактического использования земель, в соответствии с регламентом зоны инженерной инфраструктуры (И-Ф)
П1-Ф	Территория фактического использования земель, в соответствии с регламентом производственной зоны (П1-Ф)
СХ2-Ф	Территория фактического использования земель, в соответствии с регламентом зоны, занятой объектами сельскохозяйственного назначения (СХ2-Ф)
СХ4-Ф	Территория фактического использования земель, в соответствии с регламентом зоны сельскохозяйственного использования (СХ4-Ф)
Р1-Ф	Территория фактического использования земель, в соответствии с регламентом рекреационной зоны (Р1-Ф)
СП3-Ф	Территория фактического использования земель, в соответствии с регламентом зоны специального назначения, связанная с размещением кладбищ (СП3)
ПРОЧИЕ ОБЪЕКТЫ	
	Водоток (река, ручей, канал)
	Улицы и дороги местного значения
	Автомобильные дороги регионального или межмуниципального значения
	Железнодорожный путь общего пользования

