

Жалсан

**СОВЕТ МУНИЦИПАЛЬНОГО РАЙОНА
«БАЛЕЙСКИЙ РАЙОН»
ЗАБАЙКАЛЬСКОГО КРАЯ**

РЕШЕНИЕ

27 февраля 2020 года


№ 390

город Балей

О внесении изменений в решение Совета муниципального района «Балейский район» № 261 от 27 декабря 2018 года «Об утверждении схем границ прилегающих территорий к некоторым организациям и объектам, на которых не допускается розничная продажа алкогольной продукции, в муниципальном районе «Балейский район»

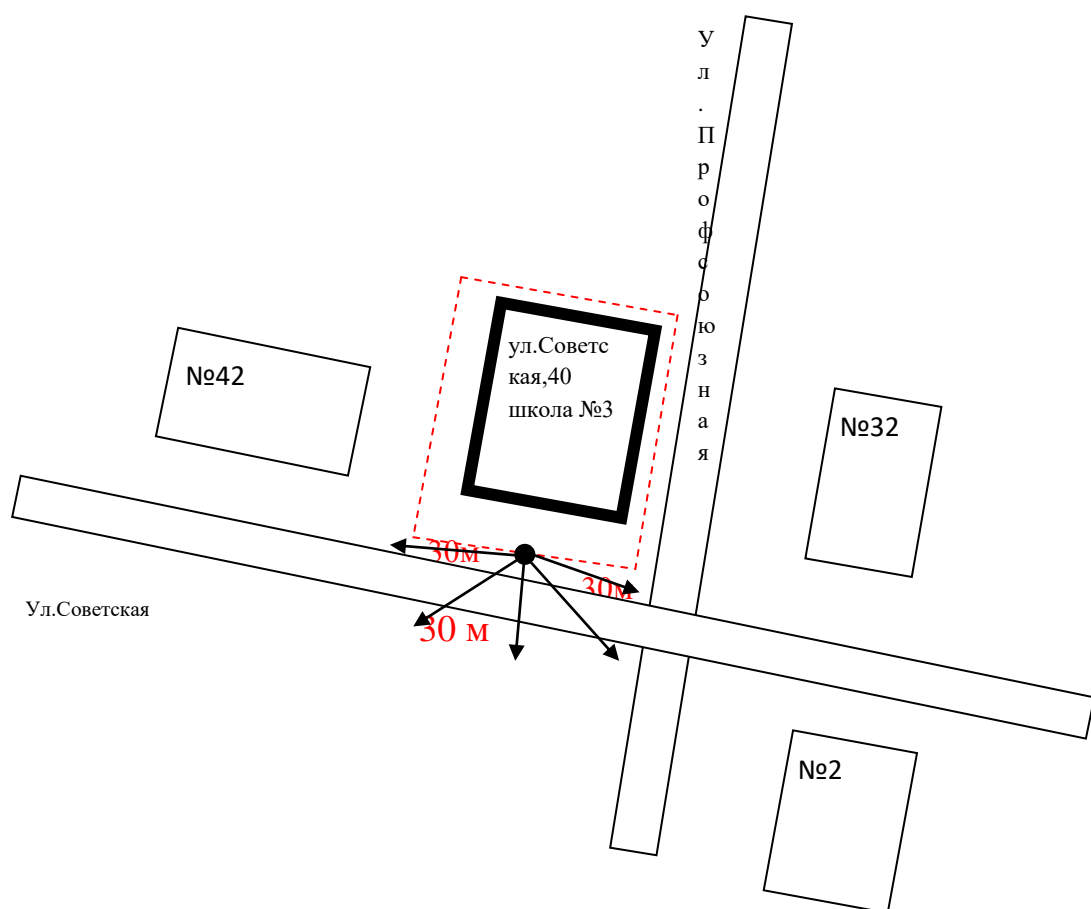
Во исполнение Федерального закона от 22.11.1995 года №171-ФЗ «О государственном регулировании производства и оборота этилового спирта, алкогольной и спиртосодержащей продукции и об ограничении потребления (распития) алкогольной продукции», Постановления Правительства Российской Федерации от 27.12.2012 №1425 «Об определении органами государственной власти субъектов Российской Федерации мест массового скопления граждан и мест нахождения источников повышенной опасности, в которых не допускается розничная продажа алкогольной продукции, а также определении органами местного самоуправления границ прилегающих к некоторым организациям и объектам территорий, на которых не допускается розничная продажа алкогольной продукции», руководствуясь ст. 22 Устава муниципального района «Балейский район», Совет муниципального района «Балейский район» **решил:**

1. Внести изменения в схемы границ прилегающих территорий к некоторым организациям и объектам, на которых не допускается розничная продажа алкогольной продукции в МР «Балейский район», в новой редакции согласно приложениям №1-73.
2. Настоящее решение опубликовать в газете «Балейская новь» и разместить на официальном сайте МР «Балейский район» в информационно телекоммуникационной сети «Интернет».
3. Настоящее решение вступает в силу на следующий день после официального опубликования.
4. Направить настоящее решение в орган исполнительной власти Забайкальского края, осуществляющий лицензирование розничной продажи алкогольной продукции.







ПРИЛОЖЕНИЕ № 1
к решению Совета
МР «Балейский район»
от 27 февраля 2020 года № 390

Схема границ прилегающей к
Муниципальному казенному общеобразовательному учреждению
«Начальная общеобразовательная школа № 3» территории, на которой не
допускается розничная продажа алкогольной продукции

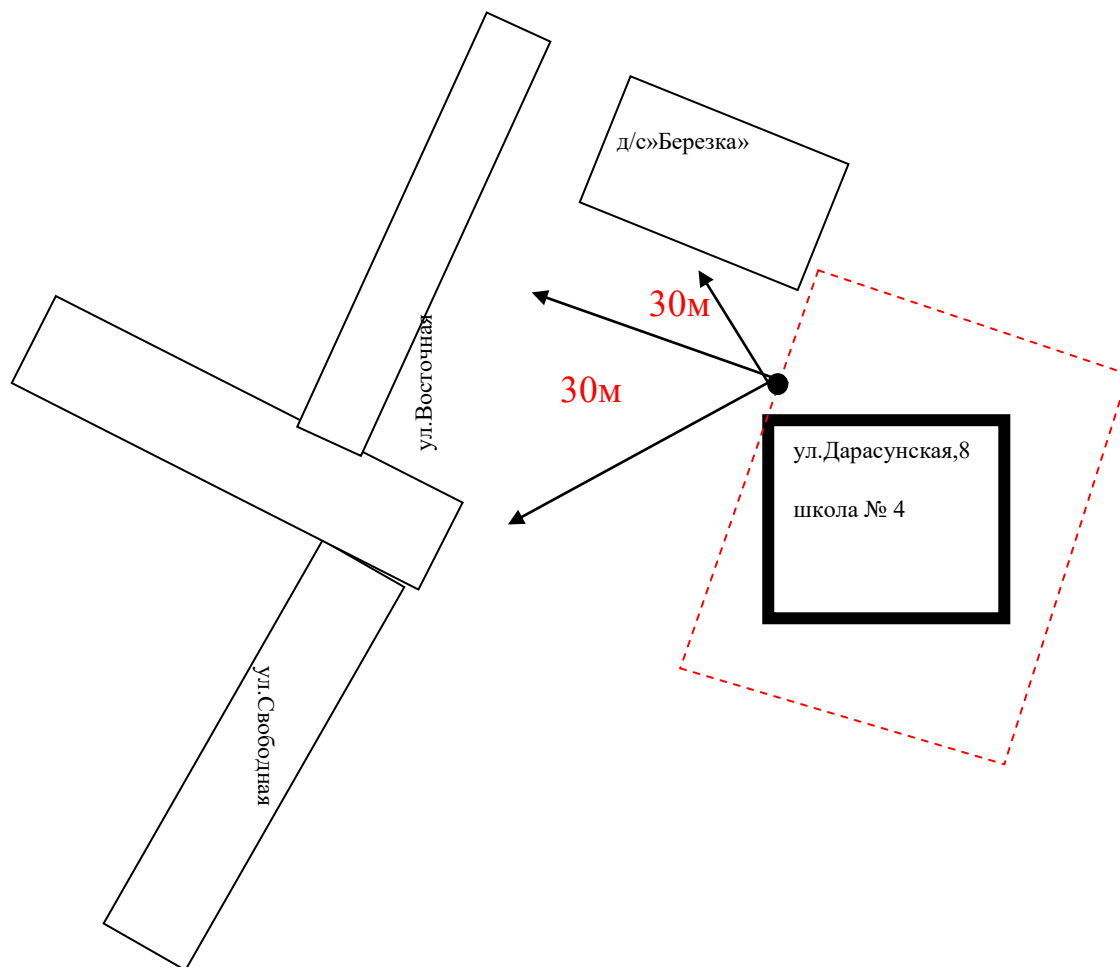


Условные обозначения:





-  граница прилегающей территории;
-  основной вход на прилегающую территорию;
-  организация на прилегающей территории, которой не допускается розничная продажа алкогольной продукции.
-  минимальное значение расстояния (способ расчета расстояния осуществляется по пешеходным зонам, в соответствии с п.3 Решения МР «Балейский район» от 27.11.2018г № 249)

ПРИЛОЖЕНИЕ № 2
к решению Совета
МР «Балейский район»
от 27 февраля 2020 года № 390

Схема границ прилегающей к
Муниципальному казенному общеобразовательному учреждению
«Основная общеобразовательная школа № 4» территории, на которой не
допускается розничная продажа алкогольной продукции

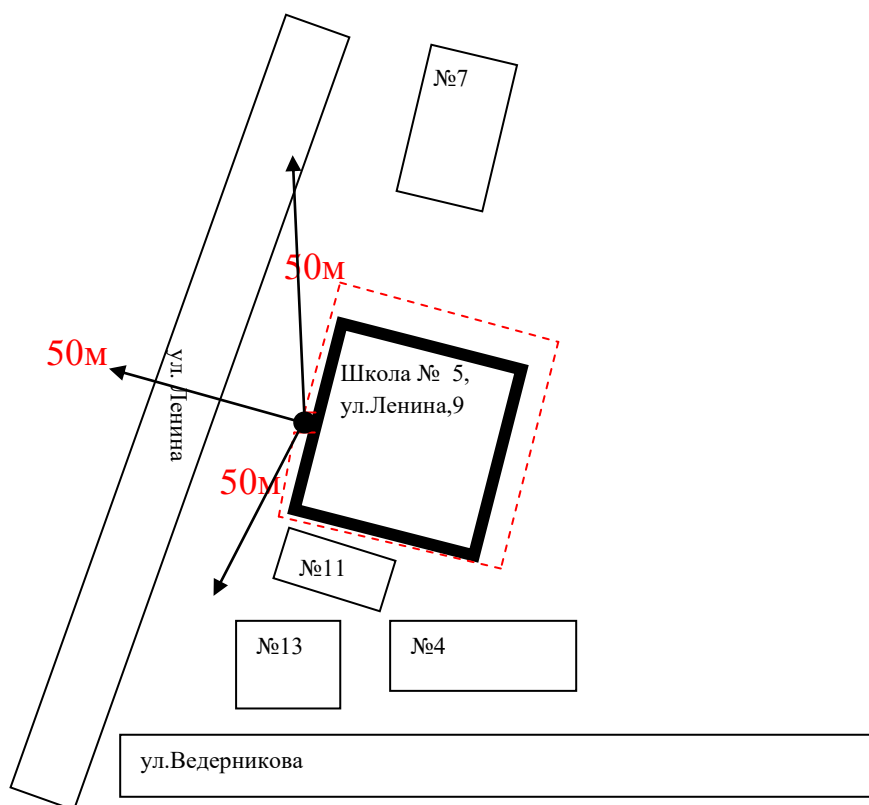


Условные обозначения:





-  граница прилегающей территории;
-  основной вход на прилегающую территорию;
-  организация на прилегающей территории, которой не допускается розничная продажа алкогольной продукции.
-  минимальное значение расстояния (способ расчета расстояния осуществляется по пешеходным зонам, в соответствии с п.3 Решения МР «Балейский район» от 27.11.2018г № 249)

ПРИЛОЖЕНИЕ № 3
к решению Совета
МР «Балейский район»
от 27 февраля 2020 года № 390

Схема границ прилегающей к
Муниципальному казенному общеобразовательному учреждению
«Средняя общеобразовательная школа № 5» территории, на которой не
допускается розничная продажа алкогольной продукции

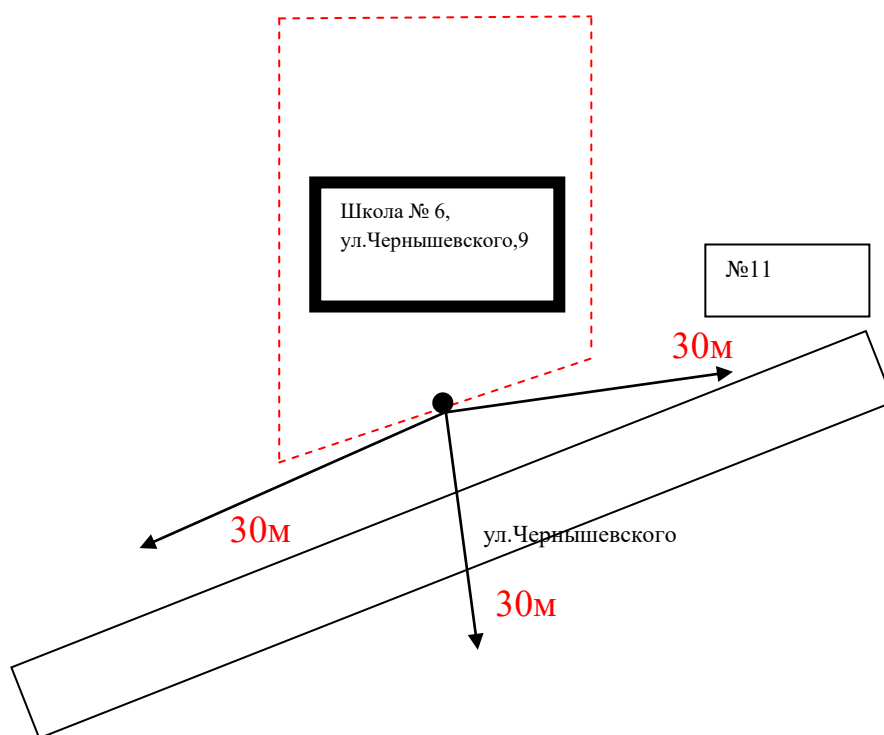


Условные обозначения:

-  граница прилегающей территории;
-  основной вход в здание;
-  организация на прилегающей территории, которой не допускается розничная продажа алкогольной продукции.
-  минимальное значение расстояния (способ расчета расстояния осуществляется по пешеходным зонам, в соответствии с п.3 Решения МР «Балейский район» от 27.11.2018г № 249)

ПРИЛОЖЕНИЕ № 4
к решению Совета
МР «Балейский район»
от 27 февраля 2020 года № 390

Схема границ прилегающей к
Муниципальному казенному общеобразовательному учреждению
«Средняя общеобразовательная школа № 6» территории на которой не
допускается розничная продажа алкогольной продукции

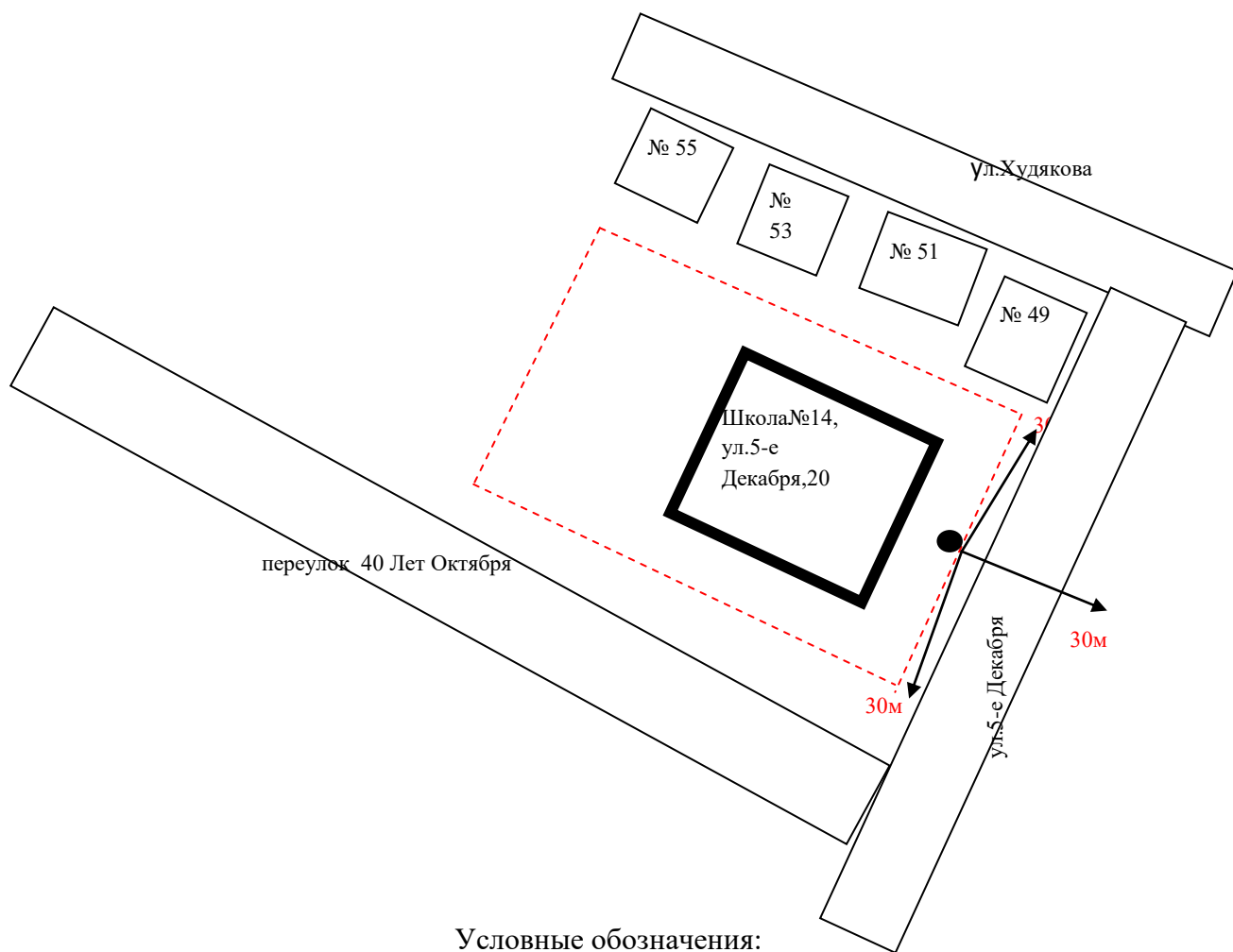


Условные обозначения:





- - - - - граница прилегающей территории;
- основной вход на прилегающую территорию;
- организация на прилегающей территории, которой не допускается розничная продажа алкогольной продукции.
- 30 м минимальное значение расстояния (способ расчета расстояния осуществляется по пешеходным зонам, в соответствии с п.3 Решения МР «Балейский район» от 27.11.2018г № 249)

ПРИЛОЖЕНИЕ № 5
к решению Совета
МР «Балейский район»
от 27 февраля 2020 года № 390

Схема границ прилегающей к
Муниципальному казенному общеобразовательному учреждению
«Средняя общеобразовательная школа № 14» территории, на которой не
допускается розничная продажа алкогольной продукции

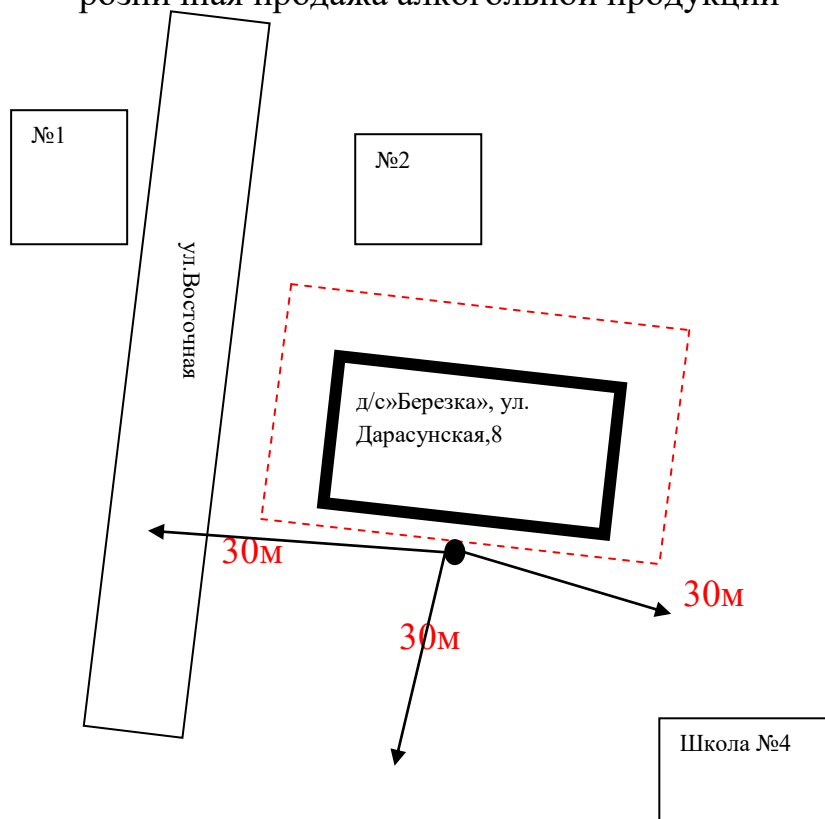


Условные обозначения:





-  граница прилегающей территории;
-  основной вход на прилегающую территорию;
-  организация на прилегающей территории, которой не допускается розничная продажа алкогольной продукции.
-  минимальное значение расстояния (способ расчета расстояния осуществляется по пешеходным зонам, в соответствии с п.3 Решения МР «Балейский район» от 27.11.2018г № 249)

ПРИЛОЖЕНИЕ № 6
к решению Совета
МР «Балейский район»
от 27 февраля 2020 года № 390

Схема границ прилегающей к
Муниципальному казенному дошкольному образовательному учреждению
детский сад № 5 «Березка» территории, на которой не допускается
розничная продажа алкогольной продукции

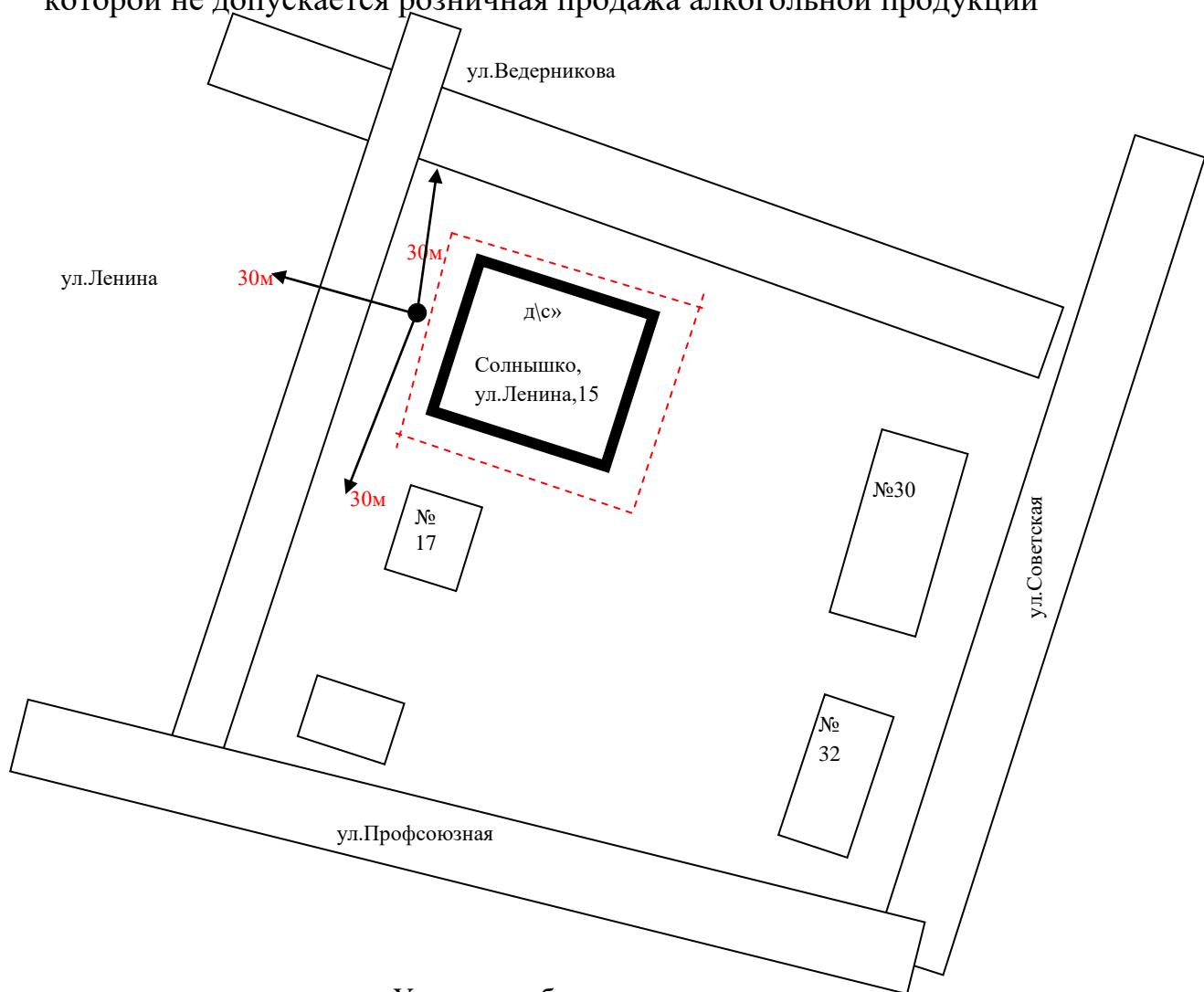


Условные обозначения:





-  граница прилегающей территории;
-  основной вход на прилегающую территорию;
-  организация на прилегающей территории, которой не допускается розничная продажа алкогольной продукции.
-  минимальное значение расстояния (способ расчета расстояния осуществляется по пешеходным зонам, в соответствии с п.3 Решения МР «Балейский район» от 27.11.2018г № 249)

ПРИЛОЖЕНИЕ № 7
к решению Совета
МР «Балейский район»
от 27 февраля 2020 года № 390

Схема границ прилегающей к
Муниципальному казенному дошкольному образовательному учреждению
«Центр развития ребенка - детский сад № 7 «Солнышко» территории, на
которой не допускается розничная продажа алкогольной продукции

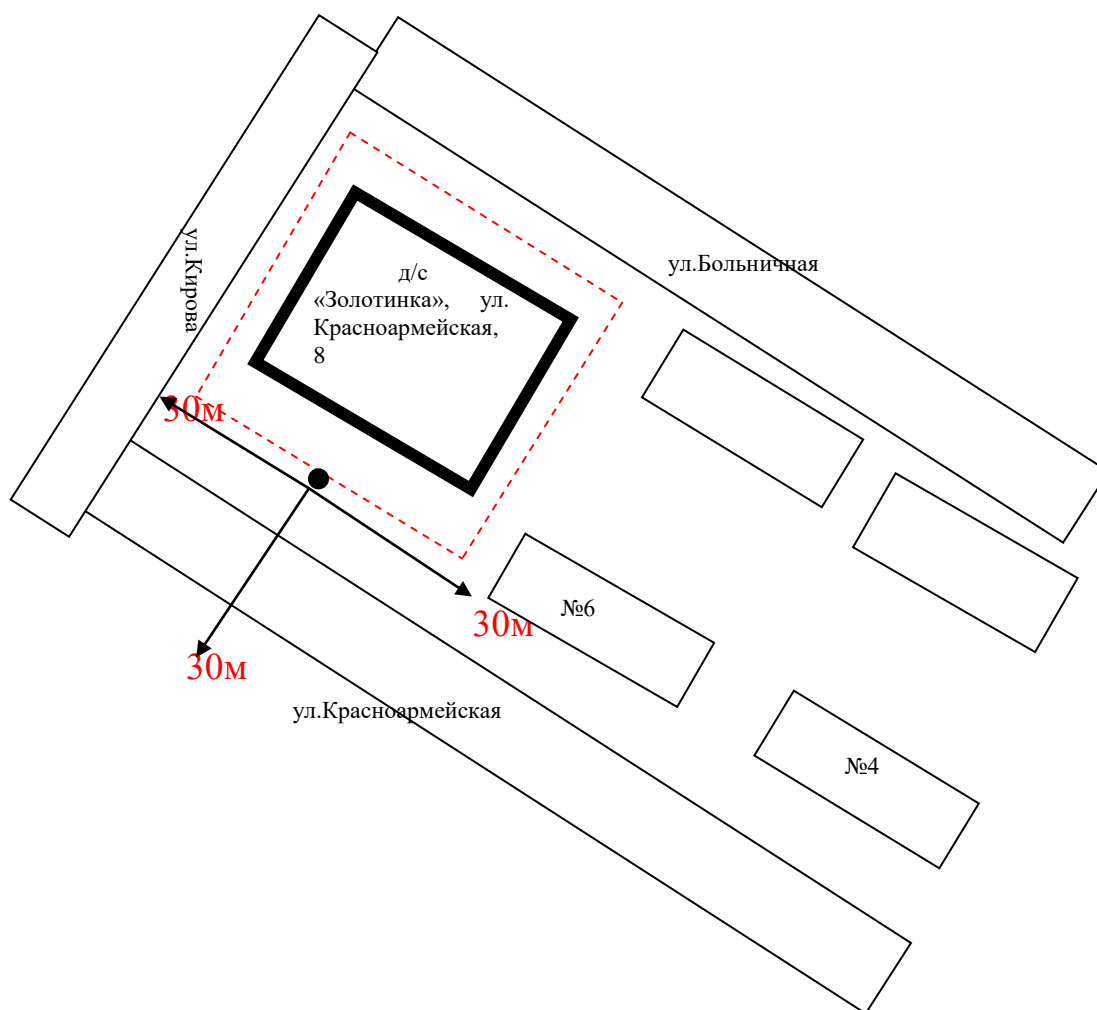


Условные обозначения:





-  граница прилегающей территории;
-  основной вход на прилегающую территорию;
-  организация на прилегающей территории, которой не допускается розничная продажа алкогольной продукции.
-  минимальное значение расстояния (способ расчета расстояния осуществляется по пешеходным зонам, в соответствии с п.3 Решения МР «Балейский район» от 27.11.2018г № 249)

ПРИЛОЖЕНИЕ № 8
к решению Совета
МР «Балейский район»
от 27 февраля 2020 года № 390

Схема границ прилегающей к
Муниципальному казенному дошкольному образовательному учреждению
«Детский сад № 9 «Золотинка» территории, на которой не допускается
розничная продажа алкогольной продукции

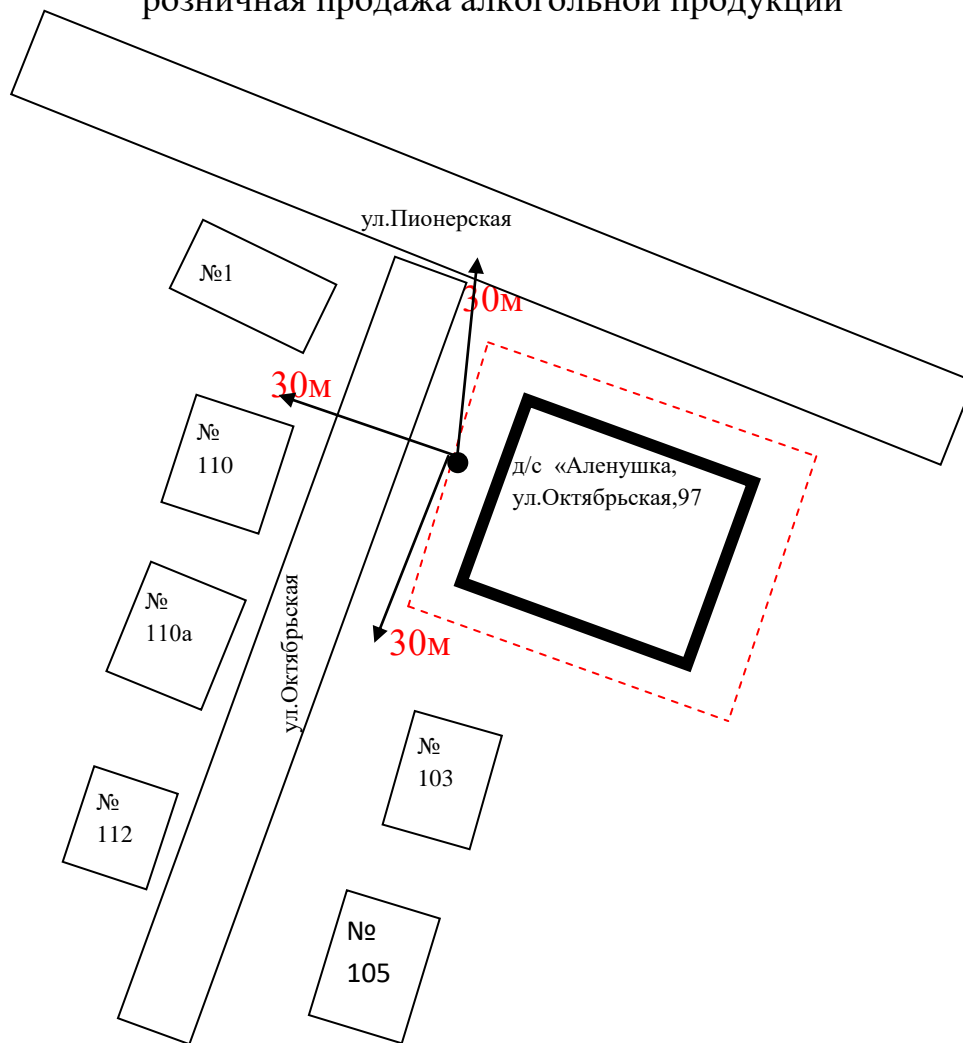


Условные обозначения:





-  граница прилегающей территории;
-  основной вход на прилегающую территорию;
-  организация на прилегающей территории, которой не допускается розничная продажа алкогольной продукции.
-  минимальное значение расстояния (способ расчета расстояния осуществляется по пешеходным зонам, в соответствии с п.3 Решения МР «Балейский район» от 27.11.2018г № 249)

ПРИЛОЖЕНИЕ № 9
к решению Совета
МР «Балейский район»
от 27 февраля 2020 года № 390

Схема границ прилегающей к
Муниципальному казенному дошкольному образовательному учреждению
«Детский сад № 10 «Аленушка» территории, на которой не допускается
розничная продажа алкогольной продукции

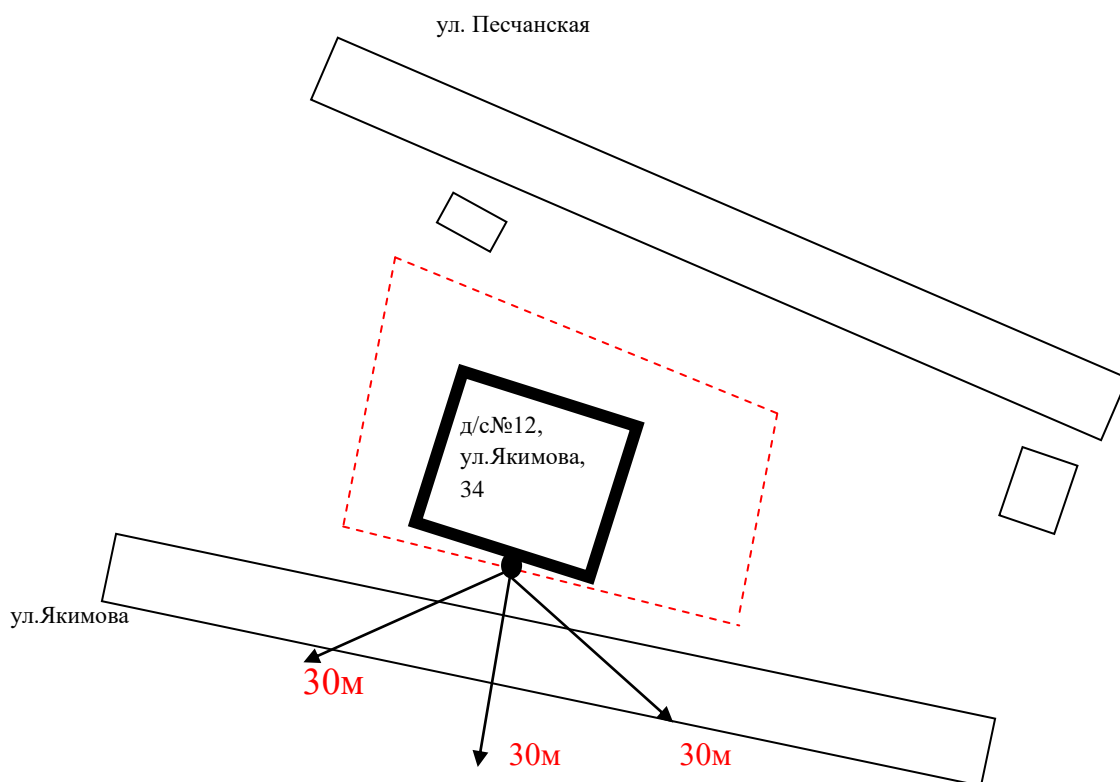


Условные обозначения:





-  граница прилегающей территории;
-  основной вход на прилегающую территорию;
-  организация на прилегающей территории, которой не допускается розничная продажа алкогольной продукции.
-  минимальное значение расстояния (способ расчета расстояния осуществляется по пешеходным зонам, в соответствии с п.3 Решения МР «Балейский район» от 27.11.2018г № 249)

ПРИЛОЖЕНИЕ № 10
к решению Совета
МР «Балейский район»
от 27 февраля 2020 года № 390

Схема границ прилегающей к
Муниципальному казенному дошкольному образовательному учреждению
«Детский сад № 12 «Ястребок» территории, на которой не допускается
розничная продажа алкогольной продукции

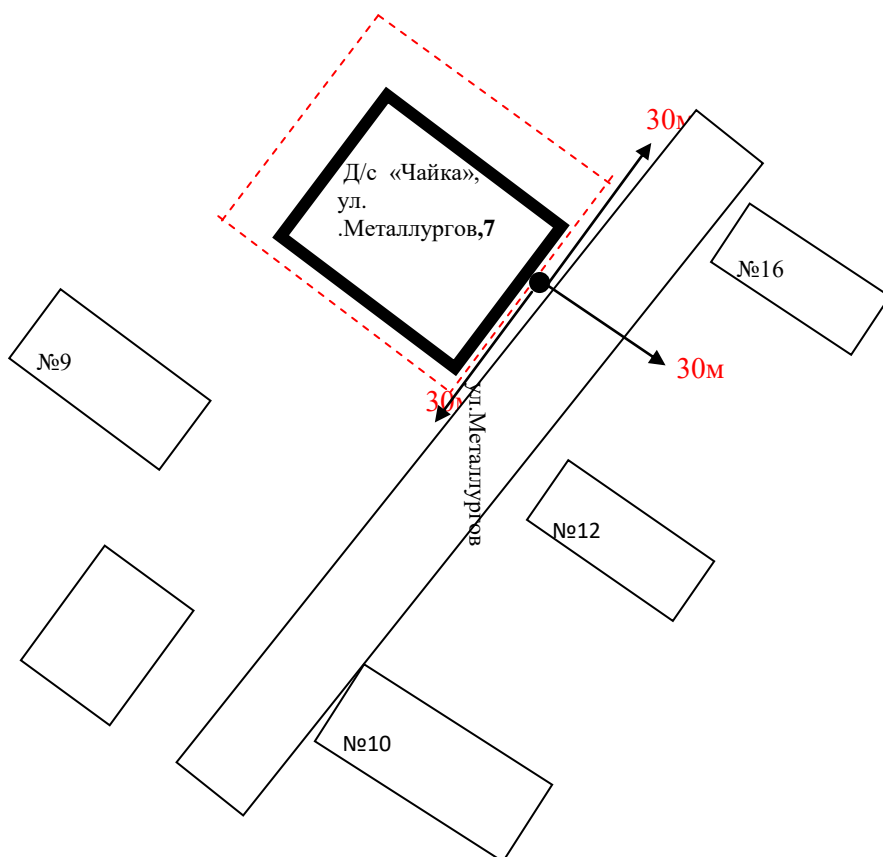


Условные обозначения:

-  граница прилегающей территории;
-  основной вход на прилегающую территорию;
-  организация на прилегающей территории, которой не допускается розничная продажа алкогольной продукции.
-  минимальное значение расстояния (способ расчета расстояния осуществляется по пешеходным зонам, в соответствии с п.3 Решения МР «Балейский район» от 27.11.2018г № 249)

ПРИЛОЖЕНИЕ № 11
к решению Совета
МР «Балейский район»
от 27 февраля 2020 года № 390

Схема границ прилегающей к
Муниципальному казенному дошкольному образовательному учреждению
«Детский сад № 13 «Чайка» общеобразовательного вида с приоритетным
осуществлением физического развития детей, 2 категории территории, на
которой не допускается розничная продажа алкогольной продукции



Условные обозначения:

- - - - - граница прилегающей территории;
- основной вход на прилегающую территорию;
- организация на прилегающей территории, которой не допускается розничная продажа алкогольной продукции.
- 30 м минимальное значение расстояния (способ расчета расстояния осуществляется по пешеходным зонам, в соответствии с п.3 Решения МР «Балейский район» от 27.11.2018г № 249)

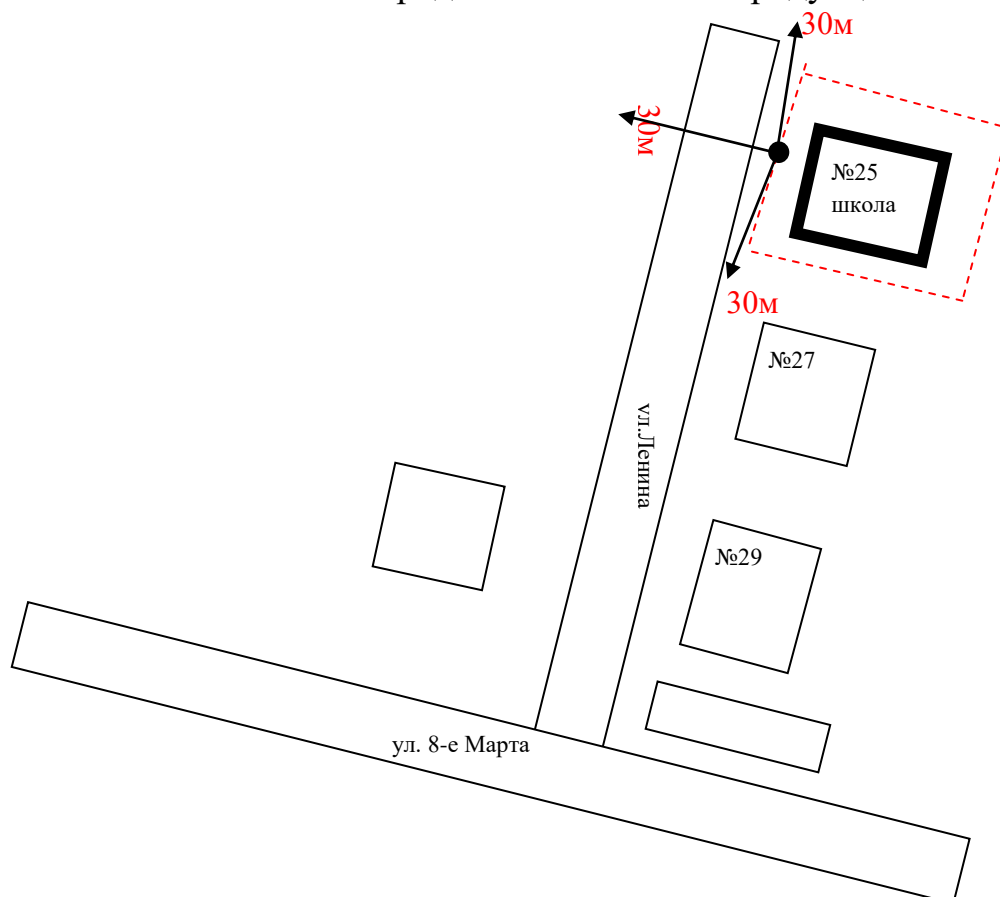
ПРИЛОЖЕНИЕ № 12
к решению Совета
МР «Балейский район»
от 27 февраля 2020 года № 390

Схема границ прилегающей к
Муниципальному казенному дошкольному образовательному учреждению
«Детский сад № 14 «Золотой ключик» территории, на которой не
допускается розничная продажа алкогольной продукции



ПРИЛОЖЕНИЕ № 13
к решению Совета
МР «Балейский район»
от 27 февраля 2020 года № 390

Схема границ прилегающей к
Муниципальному бюджетному учреждению дополнительного образования
«Детская школа искусств» территории, на которой не допускается розничная
продажа алкогольной продукции

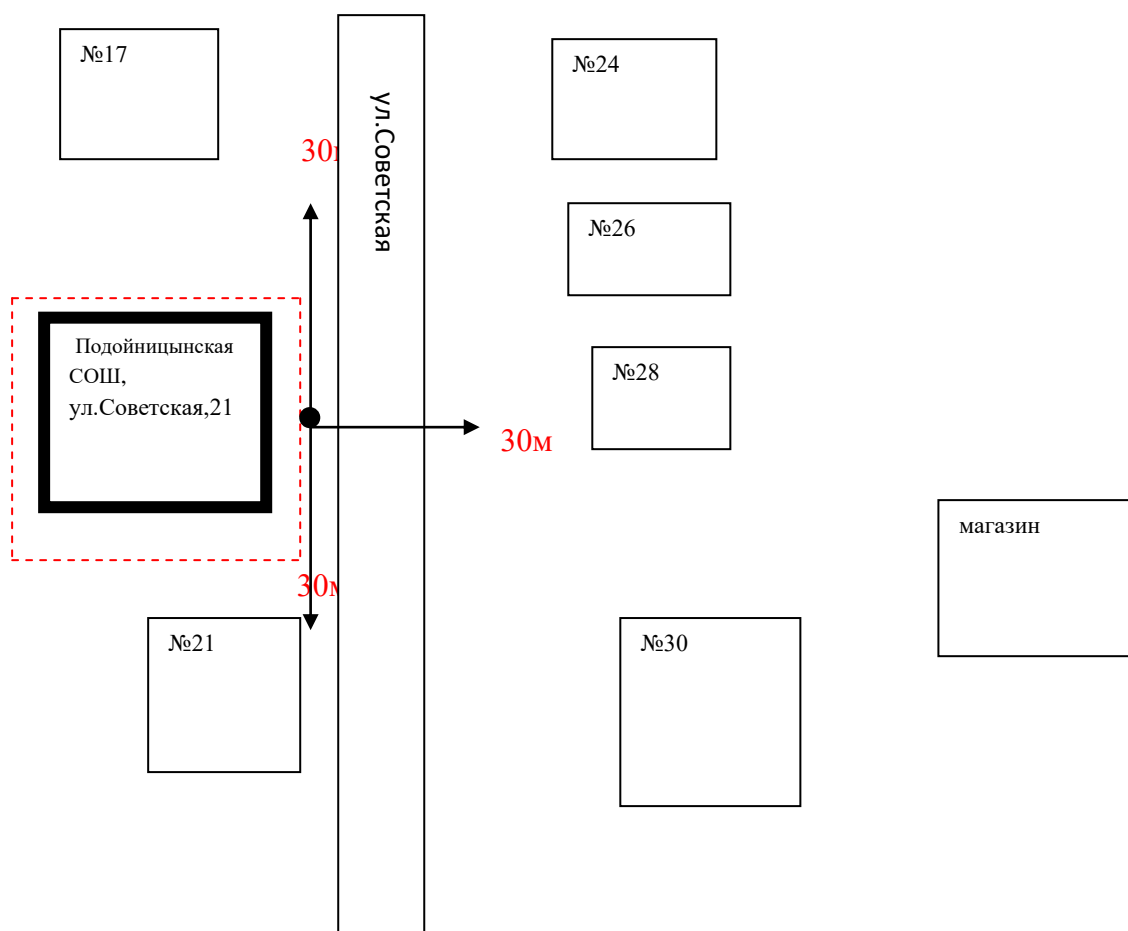


Условные обозначения:




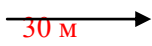
- - - - - граница прилегающей территории;
- основной вход на прилегающую территорию;
- организация на прилегающей территории, которой не допускается розничная продажа алкогольной продукции.
- 30 м минимальное значение расстояния (способ расчета расстояния осуществляется по пешеходным зонам, в соответствии с п.3 Решения МР «Балейский район» от 27.11.2018г № 249)

ПРИЛОЖЕНИЕ № 14
к решению Совета
МР «Балейский район»
от 27 февраля 2020 года № 390

Схема границ прилегающей к
Муниципальному казенному общеобразовательному учреждению
«Подойницынская средняя общеобразовательная школа» территории, на
которой не допускается розничная продажа алкогольной продукции

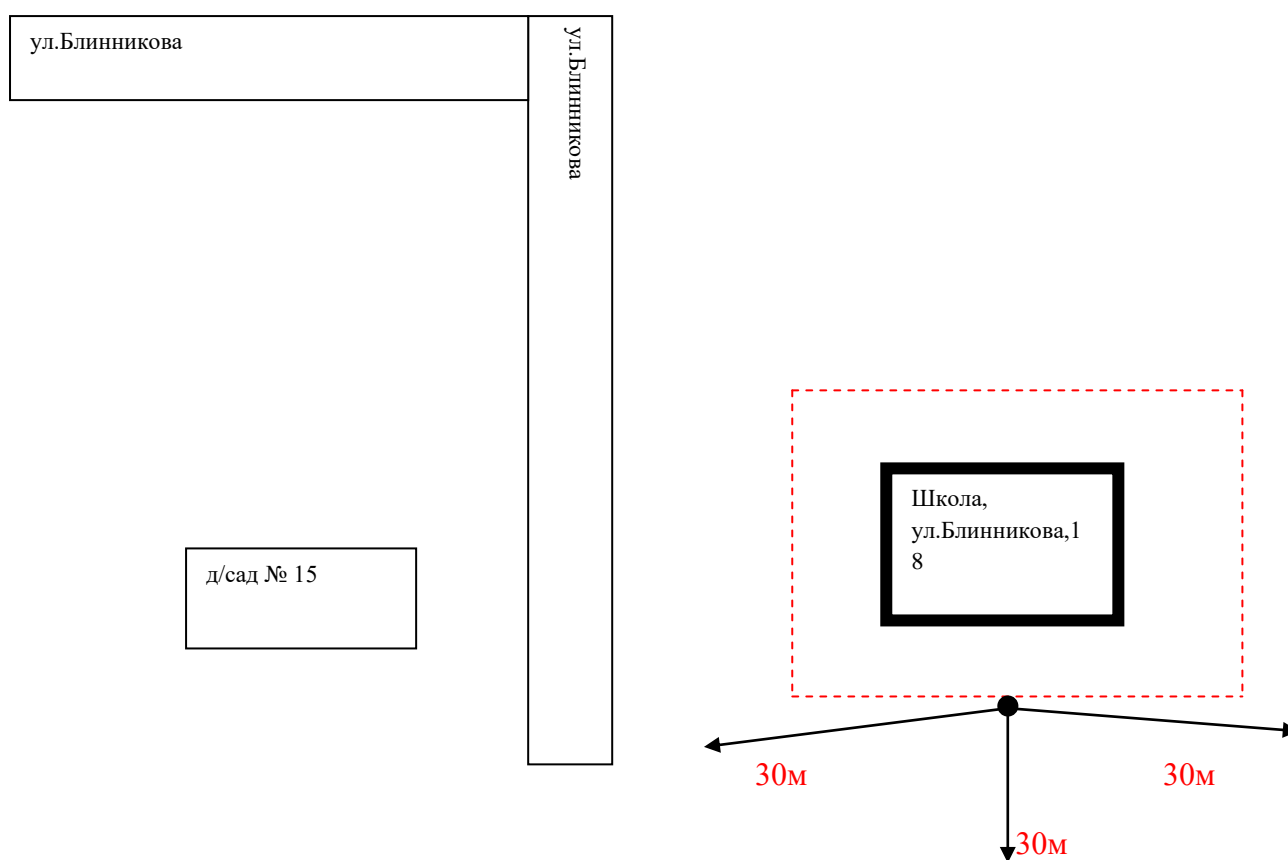


Условные обозначения:




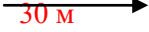
-  граница прилегающей территории;
-  основной вход на прилегающую территорию;
-  организация на прилегающей территории, которой не допускается розничная продажа алкогольной продукции.
-  минимальное значение расстояния (способ расчета расстояния осуществляется по пешеходным зонам, в соответствии с п.3 Решения МР «Балейский район» от 27.11.2018г № 249)

ПРИЛОЖЕНИЕ № 15
к решению Совета
МР «Балейский район»
от 27 февраля 2020 года № 390

Схема границ прилегающих к
Муниципальному казенному общеобразовательному учреждению
«Ундинская общеобразовательная средняя школа» территории, на которой
не допускается розничная продажа алкогольной продукции

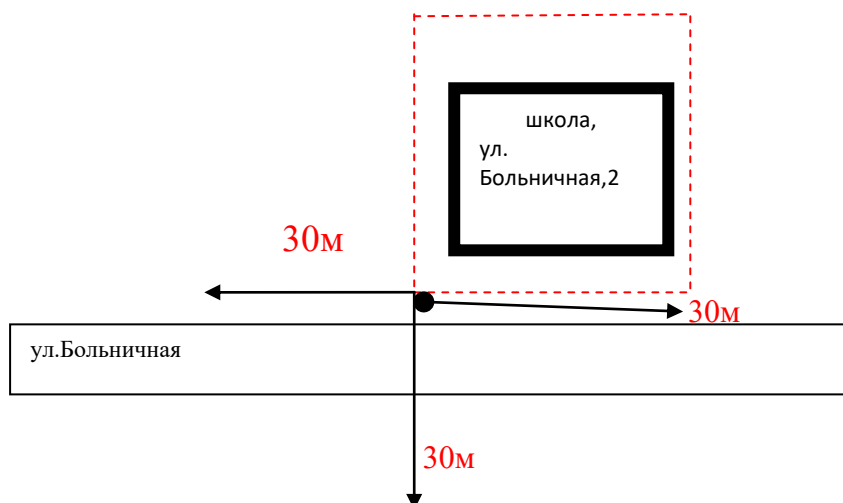


Условные обозначения:

-  граница прилегающей территории;
-  основной вход на прилегающую территорию;
-  организация на прилегающей территории, которой не допускается розничная продажа алкогольной продукции.
-  минимальное значение расстояния (способ расчета расстояния осуществляется по пешеходным зонам, в соответствии с п.3 Решения МР «Балейский район» от 27.11.2018г № 249)

ПРИЛОЖЕНИЕ № 16
к решению Совета
МР «Балейский район»
от 27 февраля 2020 года № 390

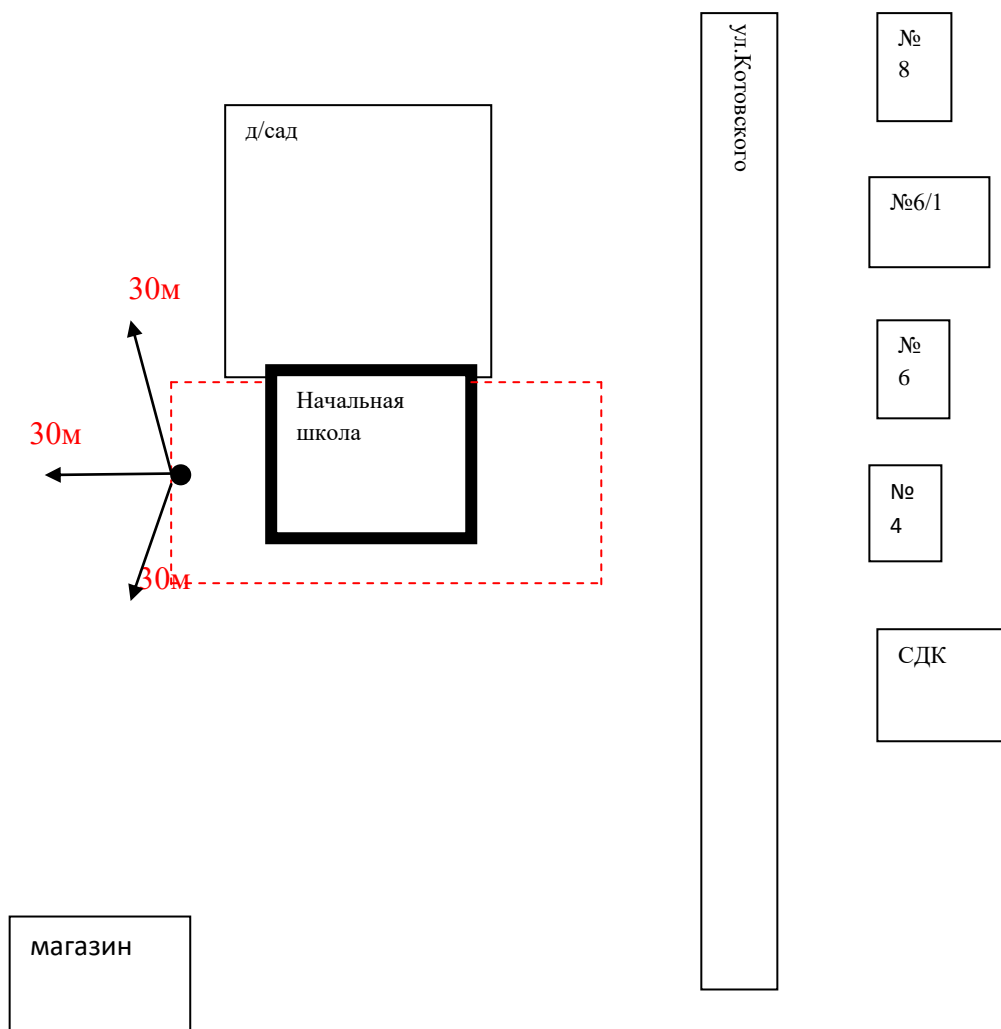
Схема границ прилегающей к
Муниципальному казенному общеобразовательному учреждению
«Казаковская общеобразовательная средняя школа» территории, на которой
не допускается розничная продажа алкогольной продукции







Условные обозначения:

- - - - - граница прилегающей территории;
- основной вход на прилегающую территорию;
- организация на прилегающей территории, которой не допускается розничная продажа алкогольной продукции.
- 30 м минимальное значение расстояния (способ расчета расстояния осуществляется по пешеходным зонам, в соответствии с п.3 Решения МР «Балейский район» от 27.11.2018г № 249)

Схема границ прилегающей к
Муниципальному казенному общеобразовательному учреждению
«Казаковская общеобразовательная средняя школа» (корпус начальной
школы) территорий, на которых не допускается розничная продажа
алкогольной продукции

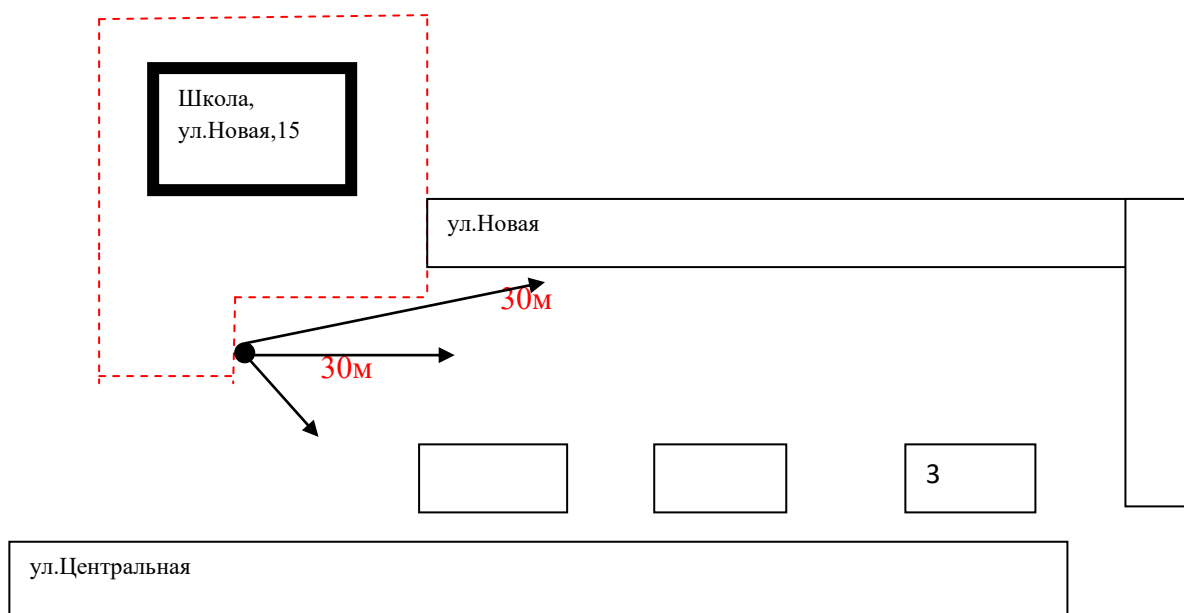


Условные обозначения:





-  граница прилегающей территории;
-  основной вход на прилегающую территорию;
-  организация на прилегающей территории, которой не допускается розничная продажа алкогольной продукции.
-  минимальное значение расстояния (способ расчета расстояния осуществляется по пешеходным зонам, в соответствии с п.3 Решения МР «Балейский район» от 27.11.2018г № 249)

ПРИЛОЖЕНИЕ № 17
к решению Совета
МР «Балейский район»
от 27 февраля 2020 года № 390

Схема границ прилегающей к
Муниципальному казенному общеобразовательному учреждению
«Жидкинская основная общеобразовательная средняя школа» территории,
на которой не допускается розничная продажа алкогольной продукции

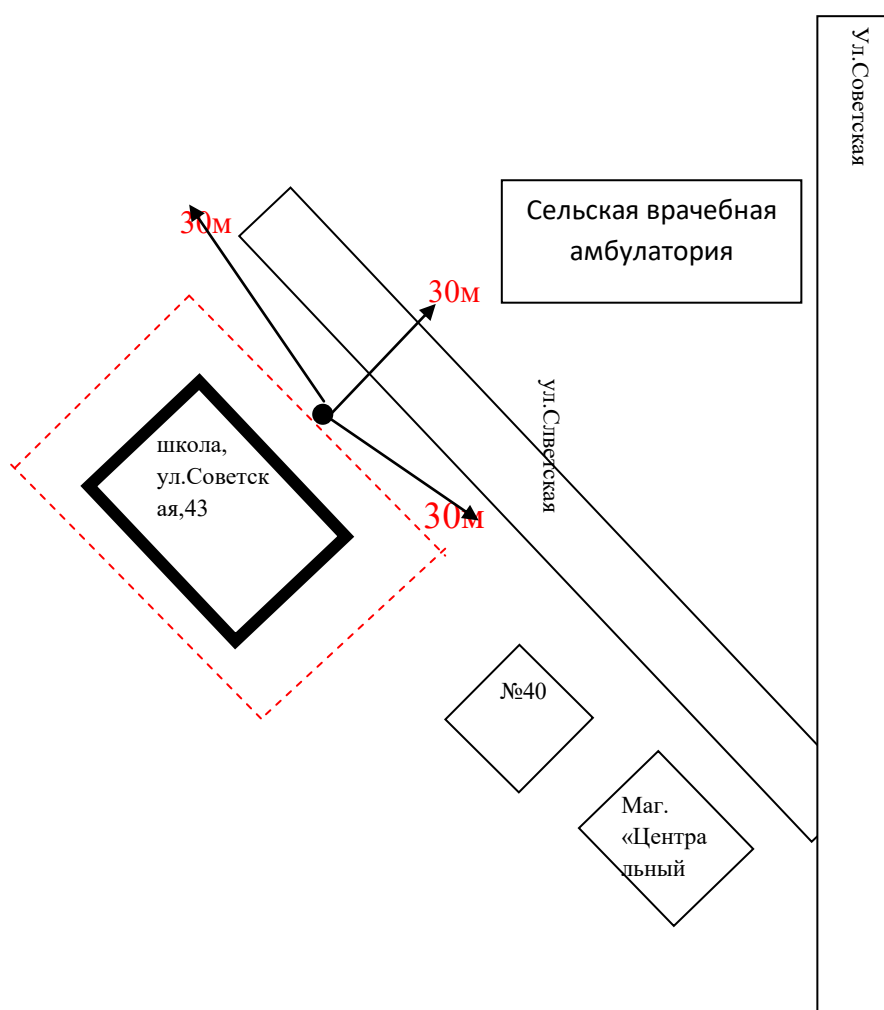


Условные обозначения:





-  граница прилегающей территории;
-  основной вход на прилегающую территорию;
-  организация на прилегающей территории, которой не допускается розничная продажа алкогольной продукции.
-  минимальное значение расстояния (способ расчета расстояния осуществляется по пешеходным зонам, в соответствии с п.3 Решения МР «Балейский район» от 27.11.2018г № 249)

ПРИЛОЖЕНИЕ № 18
к решению Совета
МР «Балейский район»
от 27 февраля 2020 года № 390

Схема границ, прилегающих к
Муниципальному казенному общеобразовательному учреждению
«Ильдиканская средняя общеобразовательная школа» территорий, на
которых не допускается розничная продажа алкогольной продукции

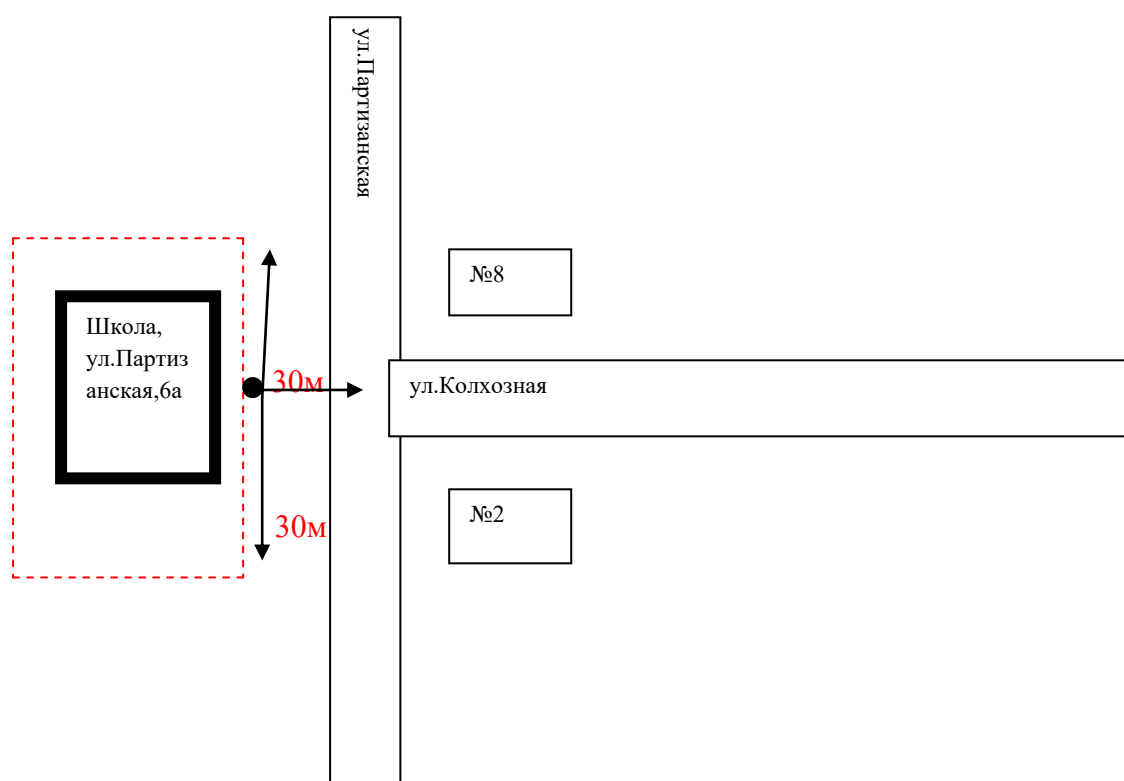


Условные обозначения:





-  граница прилегающей территории;
-  основной вход на прилегающую территорию;
-  организация на прилегающей территории, которой не допускается розничная продажа алкогольной продукции.
-  минимальное значение расстояния (способ расчета расстояния осуществляется по пешеходным зонам, в соответствии с п.3 Решения МР «Балейский район» от 27.11.2018г № 249)

ПРИЛОЖЕНИЕ № 19
к решению Совета
МР «Балейский район»
от 27 февраля 2020 года № 390

Схема границ прилегающей к
Муниципальному казенному общеобразовательному учреждению «Нижне-
Кокуйская основная общеобразовательная школа» территории, на которой
не допускается розничная продажа алкогольной продукции

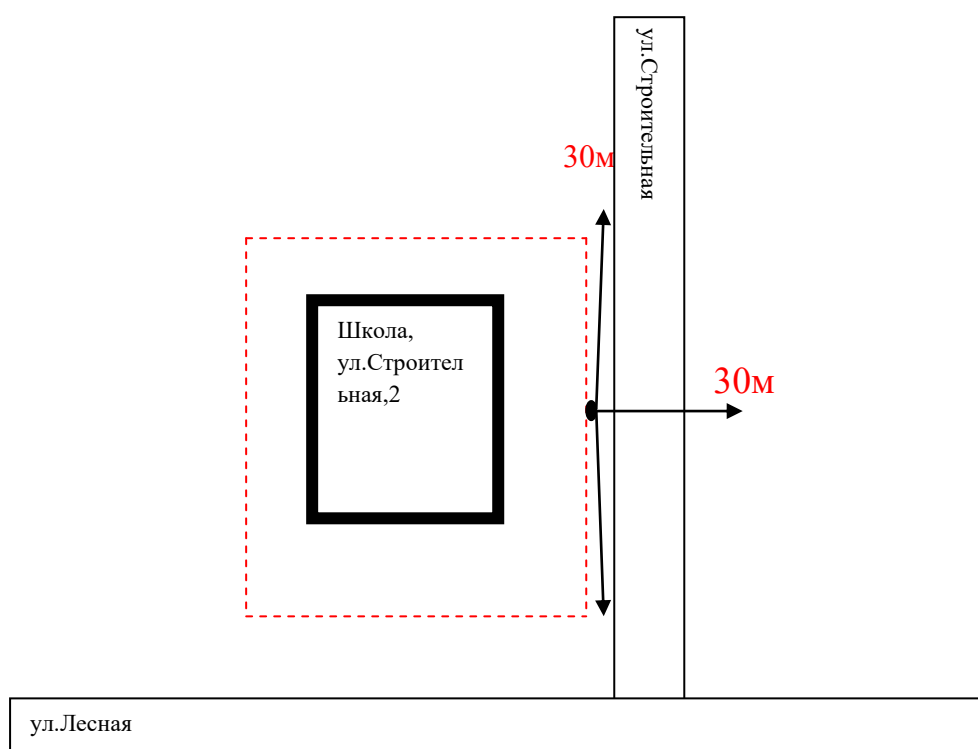


Условные обозначения:

-  граница прилегающей территории;
-  основной вход на прилегающую территорию;
-  организация на прилегающей территории, которой не допускается розничная продажа алкогольной продукции.
-  минимальное значение расстояния (способ расчета расстояния осуществляется по пешеходным зонам, в соответствии с п.3 Решения МР «Балейский район» от 27.11.2018г № 249)

ПРИЛОЖЕНИЕ № 20
к решению Совета
МР «Балейский район»
от 27 февраля 2020 года № 390

Схема границ прилегающей к
Муниципальному казенному общеобразовательному учреждению
«Жетковская основная общеобразовательная школа» территории, на которой
не допускается розничная продажа алкогольной продукции



Условные обозначения:





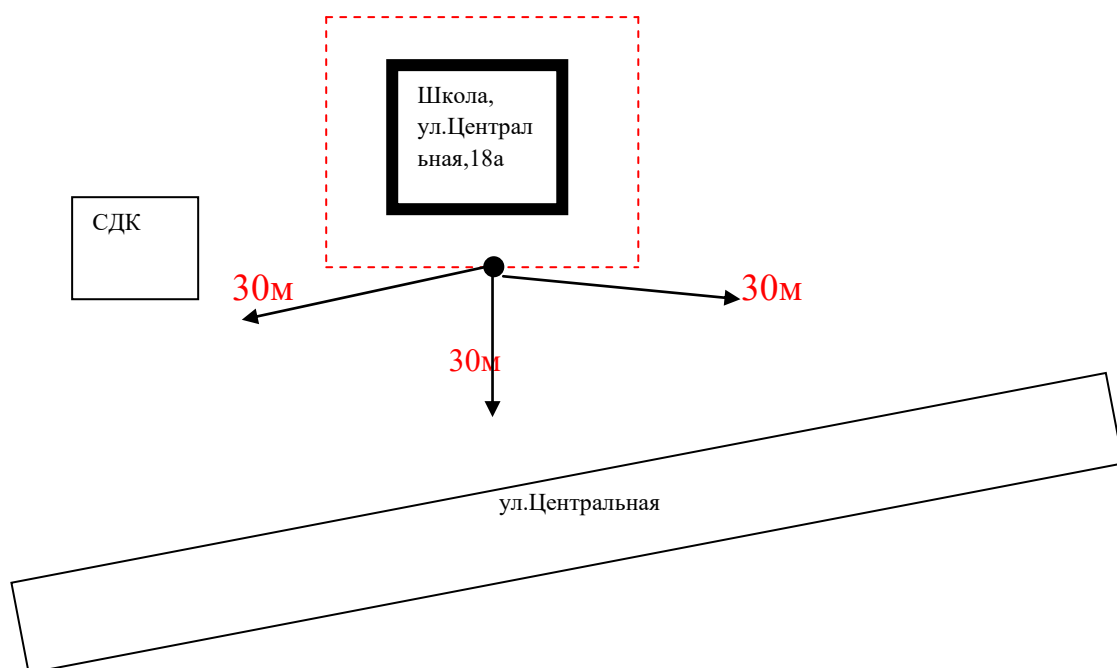
-  граница прилегающей территории;
-  основной вход на прилегающую территорию;
-  организация на прилегающей территории, которой не допускается розничная продажа алкогольной продукции.
-  минимальное значение расстояния (способ расчета расстояния осуществляется по пешеходным зонам, в соответствии с п.3 Решения МР «Балейский район» от 27.11.2018г № 249)

Схема границ прилегающей к
Муниципальному казенному общеобразовательному учреждению
«Матусовская основная общеобразовательная школа» территории, на
которой не допускается розничная продажа алкогольной продукции

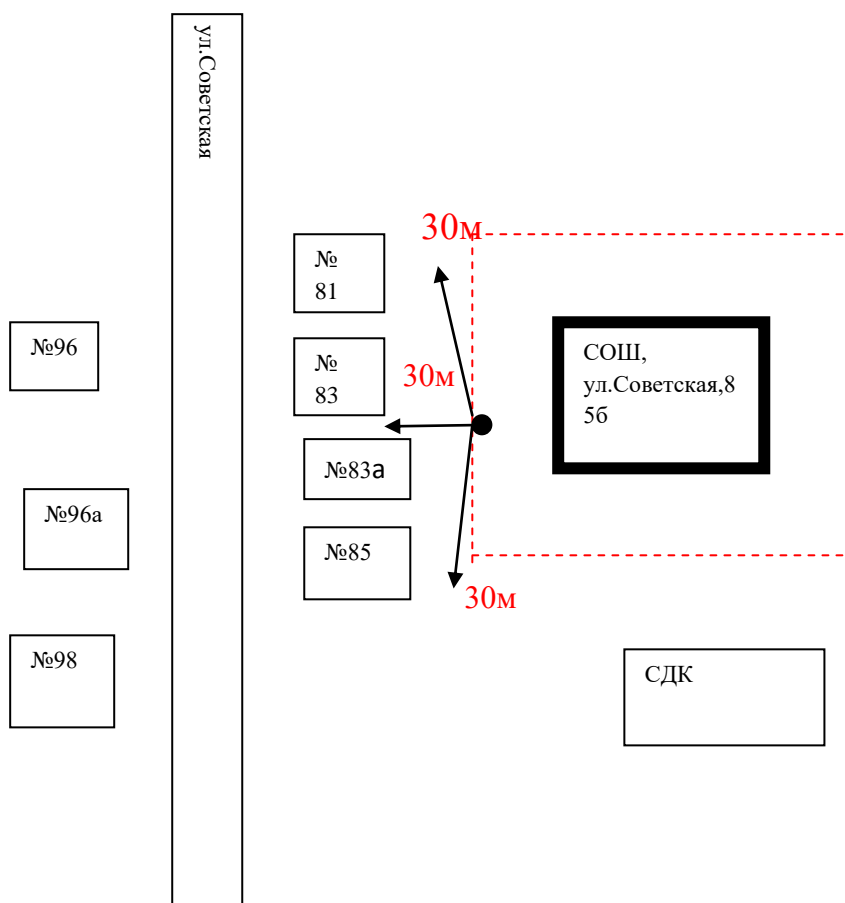


Условные обозначения:





- - - - - граница прилегающей территории;
- основной вход на прилегающую территорию;
- ▬ организация на прилегающей территории, которой не допускается розничная продажа алкогольной продукции.
- 30 м → минимальное значение расстояния (способ расчета расстояния осуществляется по пешеходным зонам, в соответствии с п.3 Решения МР «Балейский район» от 27.11.2018г № 249)

ПРИЛОЖЕНИЕ № 22
к решению Совета
МР «Балейский район»
от 27 февраля 2020 года № 390

Схема границ прилегающей к
Муниципальному казенному общеобразовательному учреждению «Ундино-
Посельская основная общеобразовательная школа» территории, на которой
не допускается розничная продажа алкогольной продукции

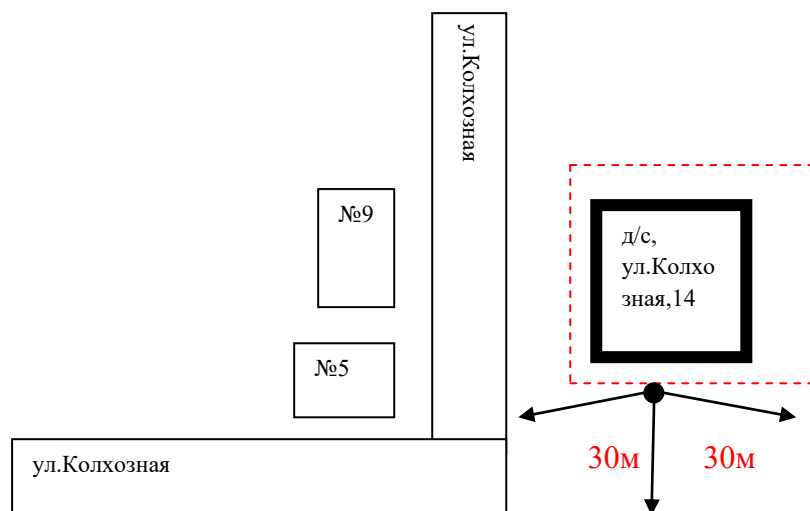


Условные обозначения:

-  граница прилегающей территории;
-  основной вход на прилегающую территорию;
-  организация на прилегающей территории, которой не допускается розничная продажа алкогольной продукции.
-  минимальное значение расстояния (способ расчета расстояния осуществляется по пешеходным зонам, в соответствии с п.3 Решения МР «Балейский район» от 27.11.2018г № 249)

ПРИЛОЖЕНИЕ № 23
к решению Совета
МР «Балейский район»
от 27 февраля 2020 года № 390

Схема границ прилегающей к
Муниципальному казенному дошкольному образовательному учреждению
«Нижне-Кокуйский детский сад» территории, на которой не допускается
розничная продажа алкогольной продукции

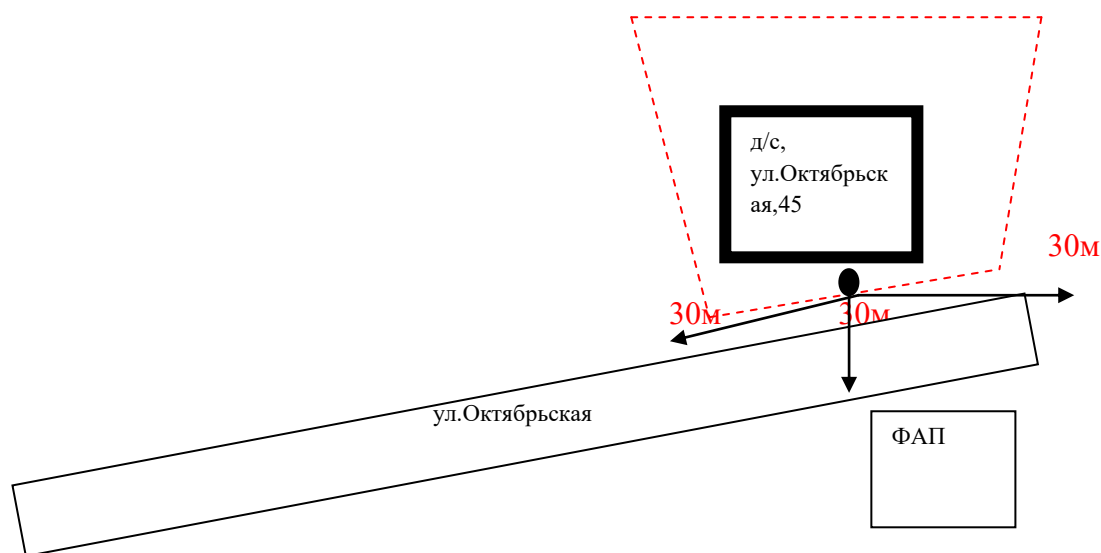


Условные обозначения:

- граница прилегающей территории;
- основной вход на прилегающую территорию;
- организация на прилегающей территории, которой не допускается розничная продажа алкогольной продукции.
- 30 м → минимальное значение расстояния (способ расчета расстояния осуществляется по пешеходным зонам, в соответствии с п.3 Решения МР «Балейский район» от 27.11.2018г № 249)

ПРИЛОЖЕНИЕ № 24
к решению Совета
МР «Балейский район»
от 27 февраля 2020 года № 390

Схема границ прилегающей к
Муниципальному казенному дошкольному образовательному учреждению
«Матусовский детский сад» территории, на которой не допускается
розничная продажа алкогольной продукции

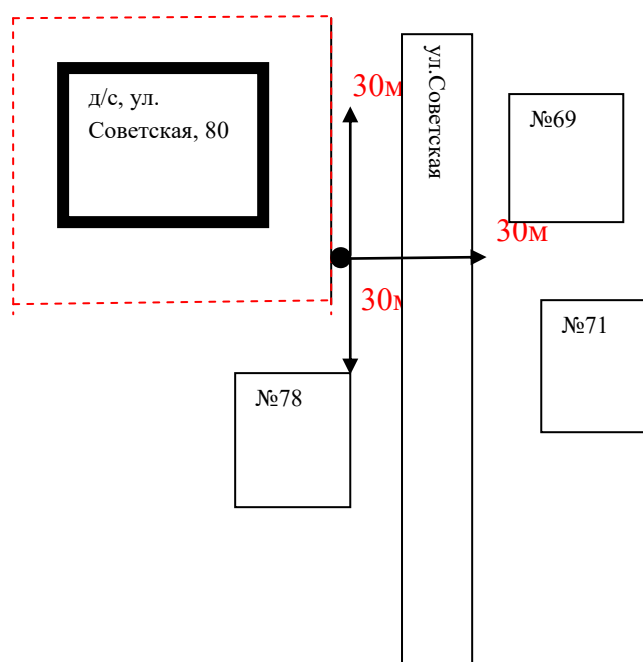


Условные обозначения:





- - - - - граница прилегающей территории;
- основной вход на прилегающую территорию;
- организация на прилегающей территории, которой не допускается розничная продажа алкогольной продукции.
- 30 м минимальное значение расстояния (способ расчета расстояния осуществляется по пешеходным зонам, в соответствии с п.3 Решения МР «Балейский район» от 27.11.2018г № 249)

ПРИЛОЖЕНИЕ № 25
к решению Совета
МР «Балейский район»
от 27 февраля 2020 года № 390

Схема границ прилегающей к
Муниципальному казенному дошкольному образовательному учреждению
«Ундино-Посельский детский сад» территории, на которой не допускается
розничная продажа алкогольной продукции

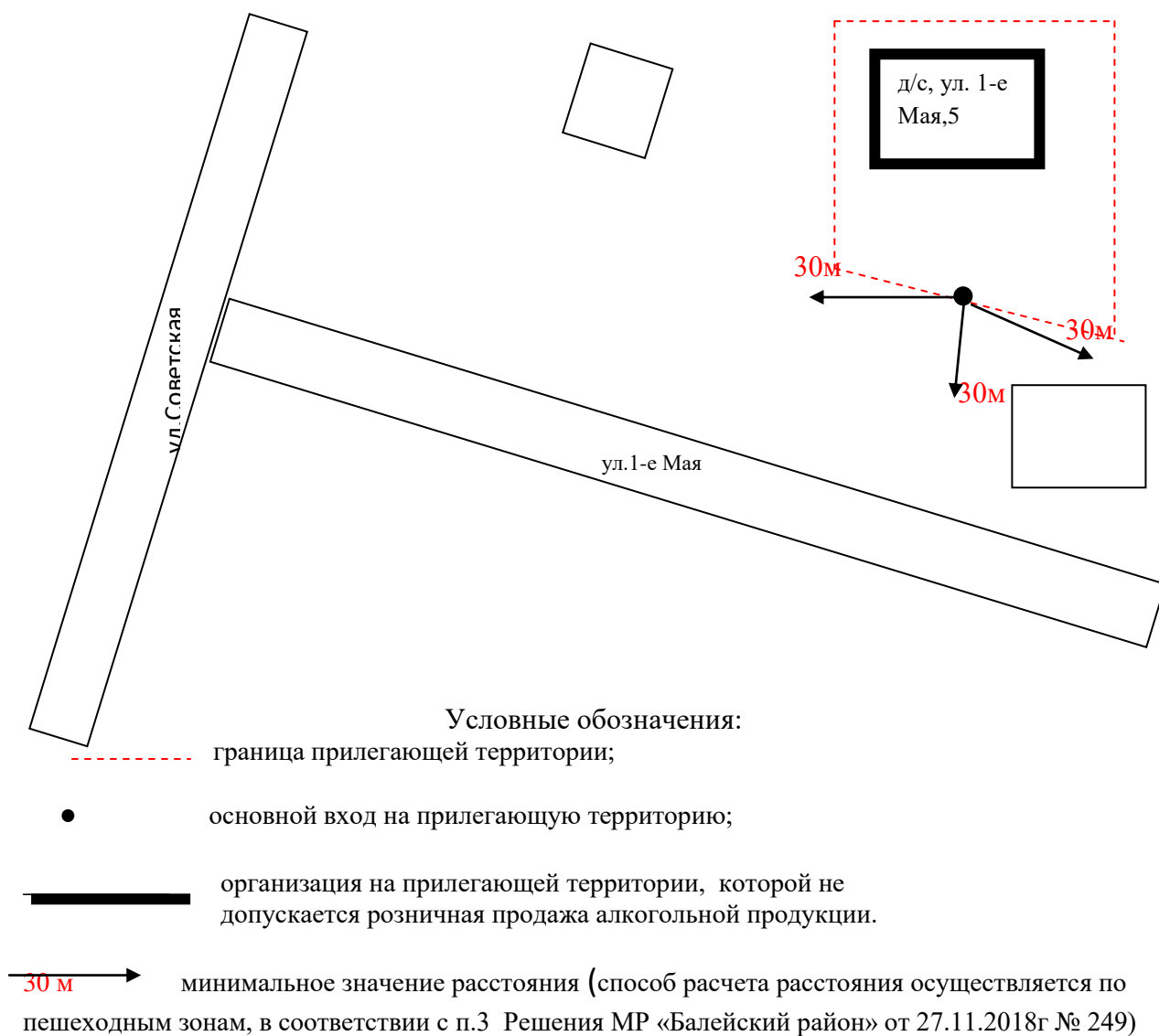


Условные обозначения:

-  граница прилегающей территории;
-  основной вход на прилегающую территорию;
-  организация на прилегающей территории, которой не допускается розничная продажа алкогольной продукции.
-  минимальное значение расстояния (способ расчета расстояния осуществляется по пешеходным зонам, в соответствии с п.3 Решения МР «Балейский район» от 27.11.2018г № 249)

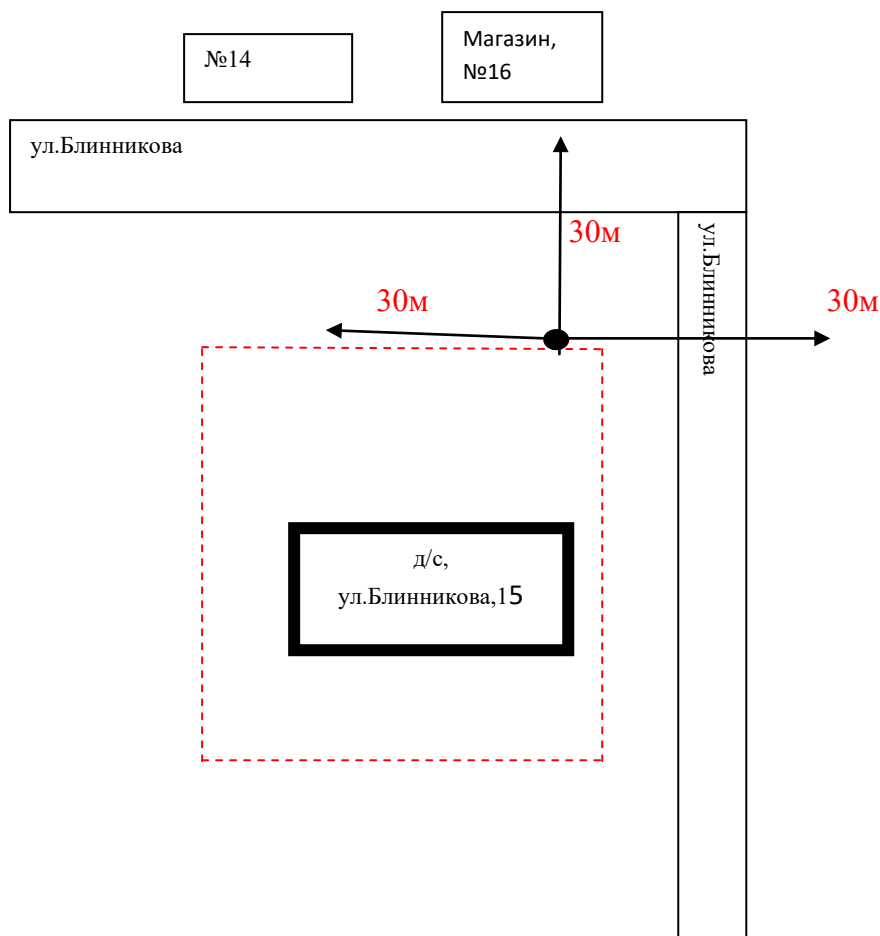
ПРИЛОЖЕНИЕ № 26
к решению Совета
МР «Балейский район»
от 27 февраля 2020 года № 390

Схема границ прилегающей к
Муниципальному казенному дошкольному образовательному учреждению
«Подойницынский детский сад» территории, на которой не допускается
розничная продажа алкогольной продукции







ПРИЛОЖЕНИЕ № 27
к решению Совета
МР «Балейский район»
от 27 февраля 2020 года № 390

Схема границ прилегающей к
Муниципальному казенному дошкольному образовательному учреждению
«Ундинский детский сад» территории, на которой не допускается розничная
продажа алкогольной продукции

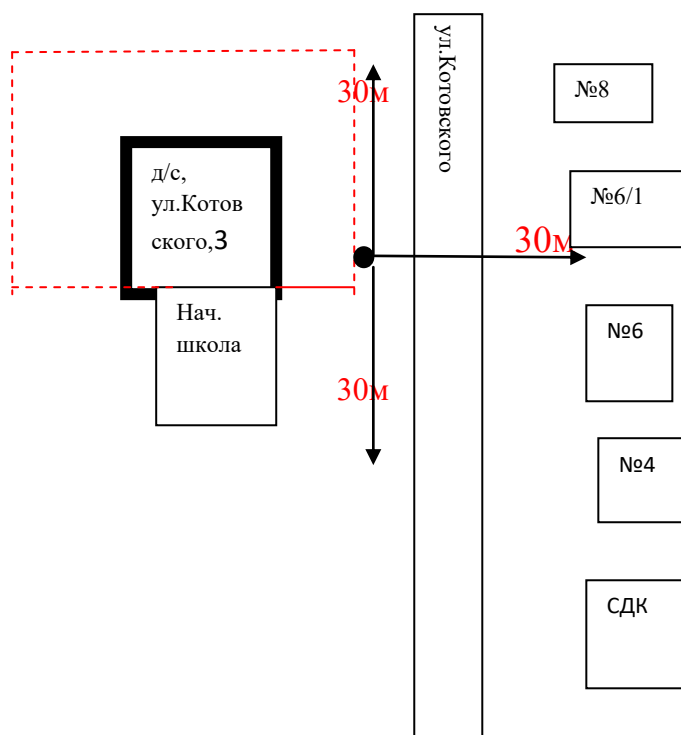


Условные обозначения:

-  граница прилегающей территории;
-  основной вход на прилегающую территорию;
-  организация на прилегающей территории, которой не допускается розничная продажа алкогольной продукции.
-  минимальное значение расстояния (способ расчета расстояния осуществляется по пешеходным зонам, в соответствии с п.3 Решения МР «Балейский район» от 27.11.2018г № 249)

ПРИЛОЖЕНИЕ № 28
к решению Совета
МР «Балейский район»
от 27 февраля 2020 года № 390

Схема границ прилегающей к
Муниципальному казенному дошкольному образовательному учреждению
«Казаковский детский сад» территории, на которой не допускается
розничная продажа алкогольной продукции

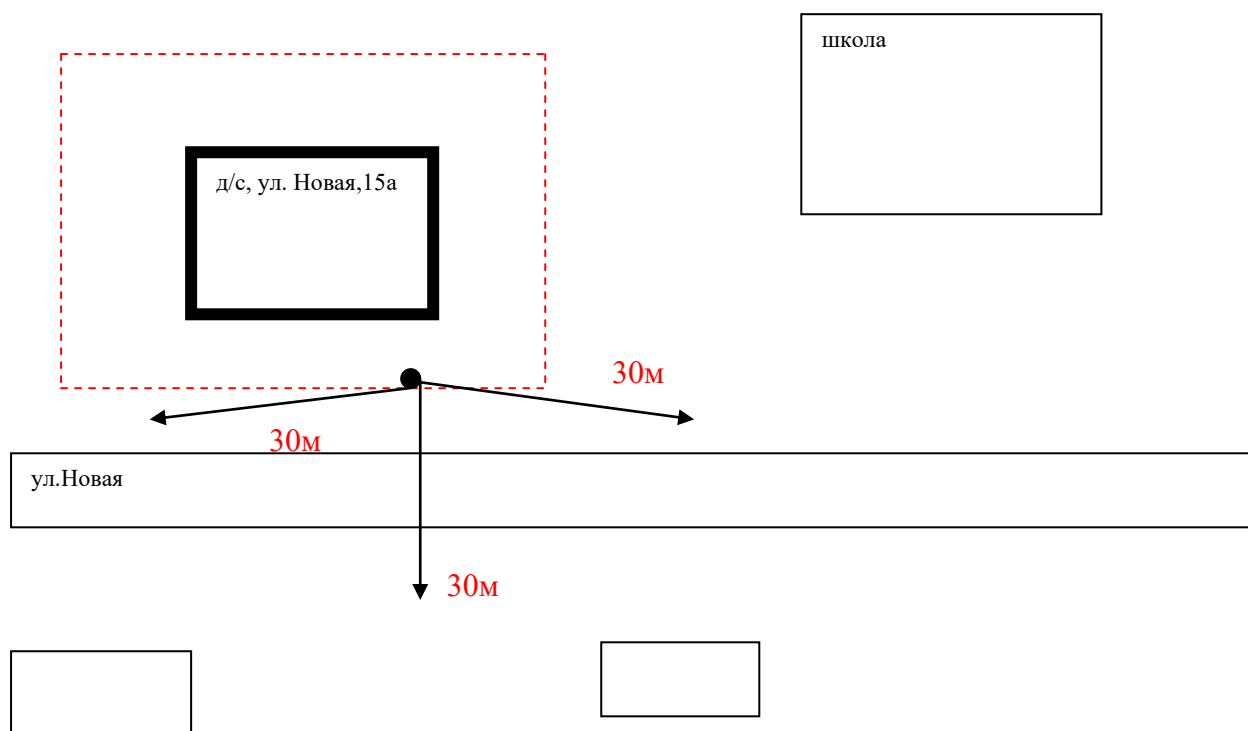


Условные обозначения:





- - - - - граница прилегающей территории;
- основной вход на прилегающую территорию;
- ▬ организация на прилегающей территории, которой не допускается розничная продажа алкогольной продукции.
- 30 м минимальное значение расстояния (способ расчета расстояния осуществляется по пешеходным зонам, в соответствии с п.3 Решения МР «Балейский район» от 27.11.2018г № 249)

ПРИЛОЖЕНИЕ № 29
к решению Совета
МР «Балейский район»
от 27 февраля 2020 года № 390

Схема границ прилегающей к
Муниципальному казенному дошкольному образовательному учреждению
«Жидкинский детский сад» территории, на которой не допускается
розничная продажа алкогольной продукции

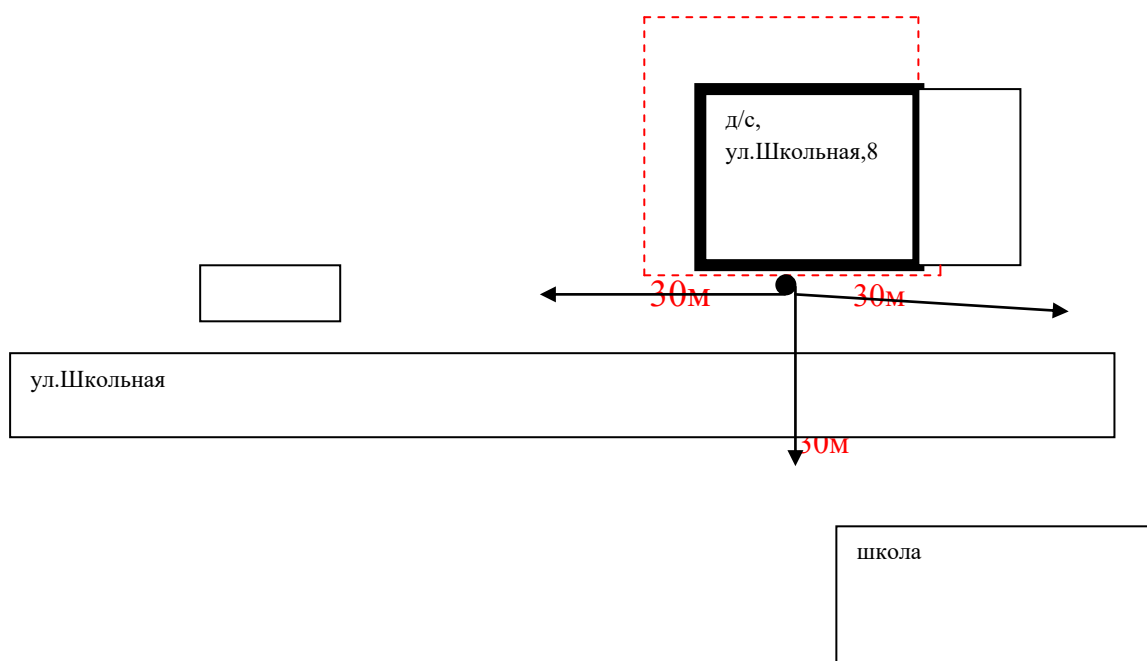


Условные обозначения:

-  граница прилегающей территории;
-  основной вход на прилегающую территорию;
-  организация на прилегающей территории, которой не допускается розничная продажа алкогольной продукции.
-  минимальное значение расстояния (способ расчета расстояния осуществляется по пешеходным зонам, в соответствии с п.3 Решения МР «Балейский район» от 27.11.2018г № 249)

ПРИЛОЖЕНИЕ № 30
к решению Совета
МР «Балейский район»
от 27 февраля 2020 года № 390

Схема границ прилегающей к
Муниципальному казенному дошкольному образовательному учреждению
«Нижне-Гирюнинский детский сад» территории, на которой не допускается
розничная продажа алкогольной продукции

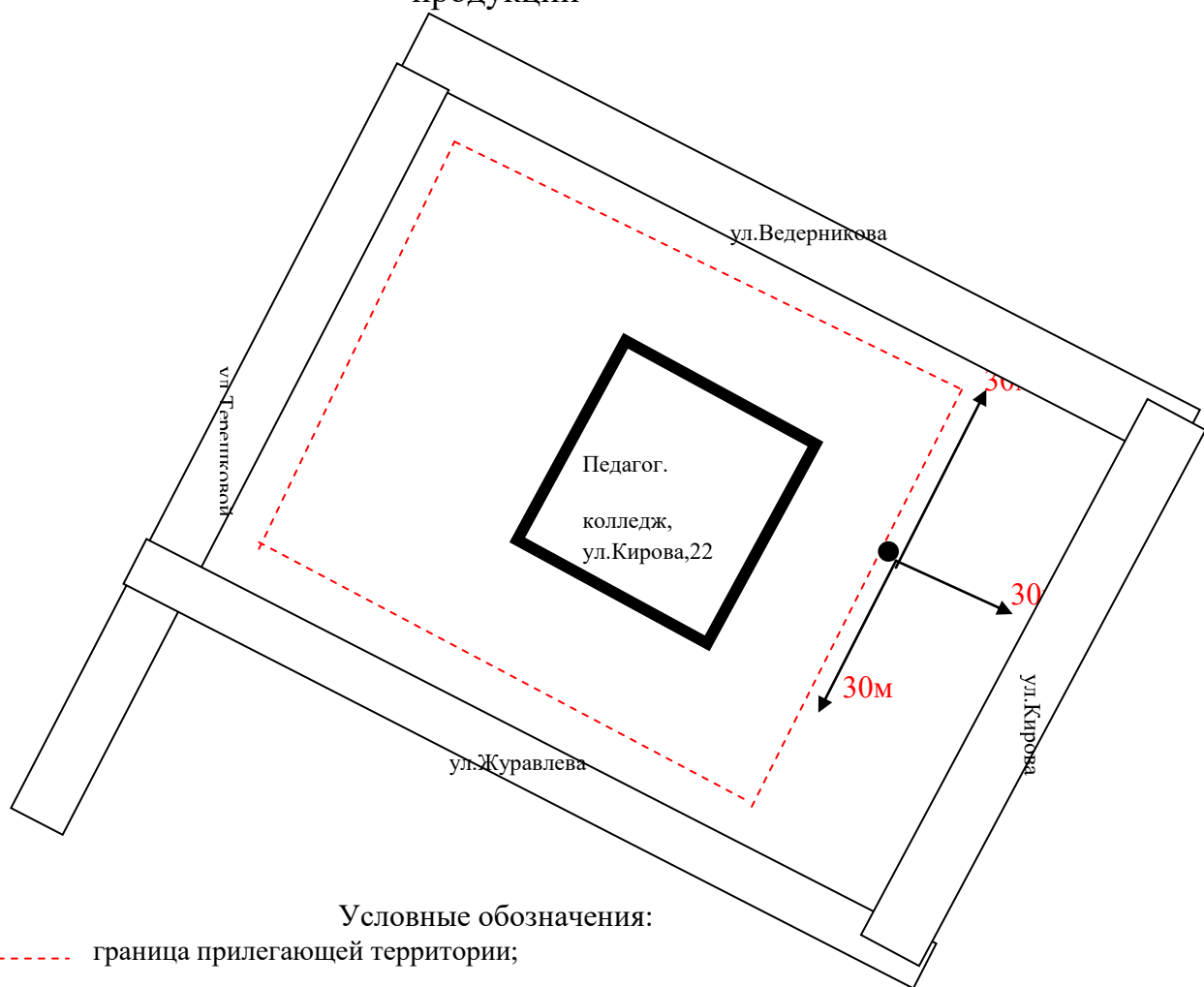


Условные обозначения:





- - - - - граница прилегающей территории;
- основной вход на прилегающую территорию;
- организация на прилегающей территории, которой не допускается розничная продажа алкогольной продукции.
- 30 м минимальное значение расстояния (способ расчета расстояния осуществляется по пешеходным зонам, в соответствии с п.3 Решения МР «Балейский район» от 27.11.2018г № 249)

ПРИЛОЖЕНИЕ № 31
к решению Совета
МР «Балейский район»
от 27 февраля 2020 года № 390

Схема границ прилегающей к
Балейскому филиалу ГАПОУ «Читинский педагогический колледж»
территории, на которой не допускается розничная продажа алкогольной
продукции

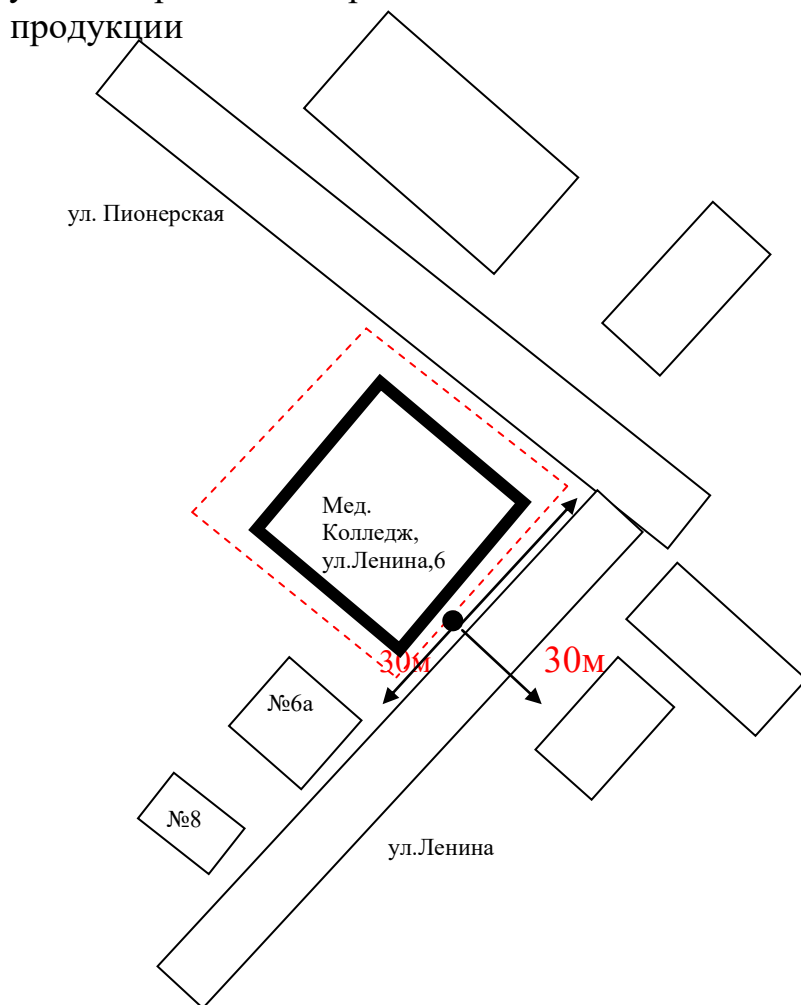


Условные обозначения:

-  граница прилегающей территории;
-  основной вход на прилегающую территорию;
-  организация на прилегающей территории, которой не допускается розничная продажа алкогольной продукции.
-  минимальное значение расстояния (способ расчета расстояния осуществляется по пешеходным зонам, в соответствии с п.3 Решения МР «Балейский район» от 27.11.2018г № 249)

ПРИЛОЖЕНИЕ № 32
к решению Совета
МР «Балейский район»
от 27 февраля 2020 года № 390

Схема границ прилегающей к
Балейскому филиалу ГПОУ «Читинский медицинский колледж»
территории, на которой не допускается розничная продажа алкогольной
продукции

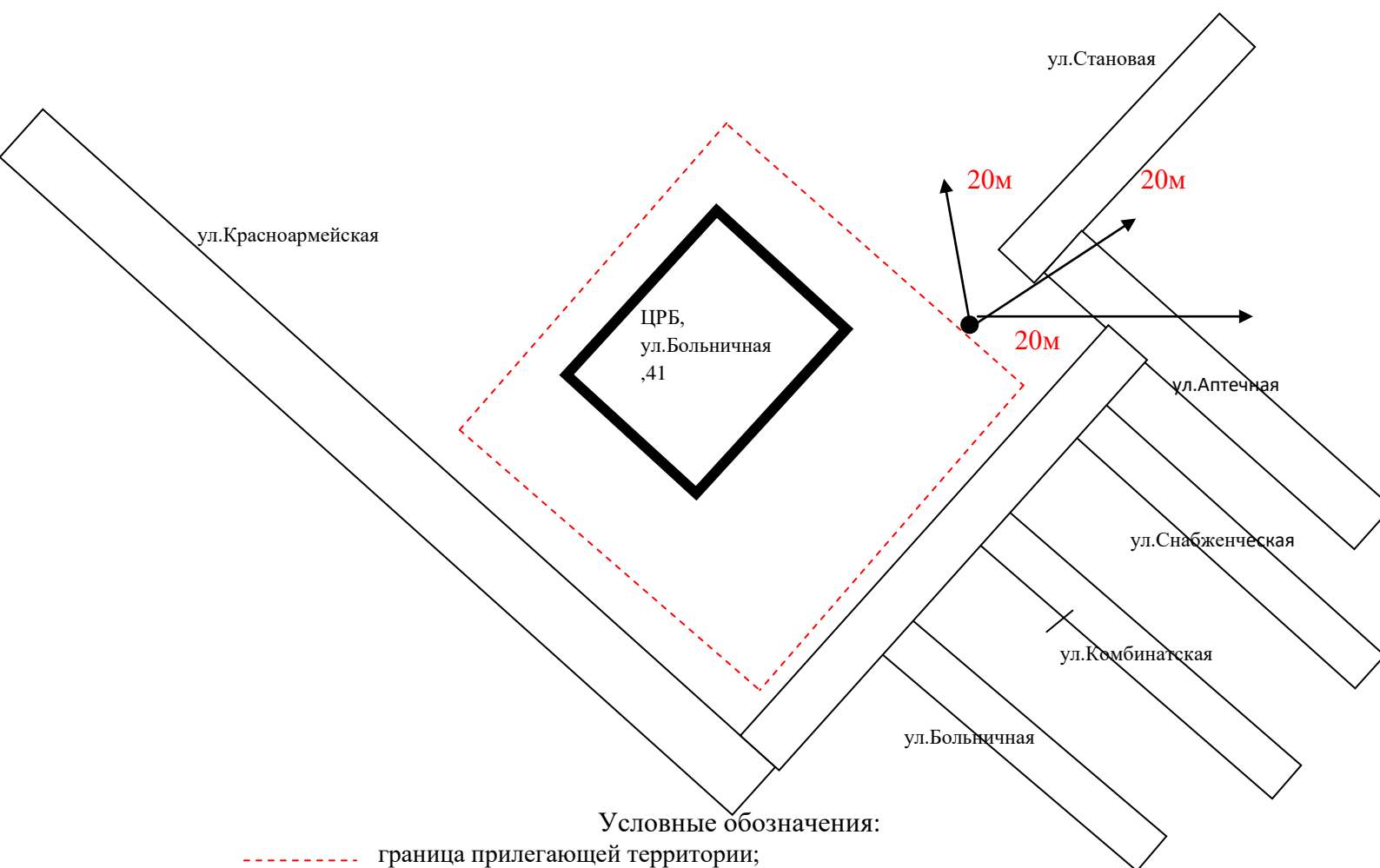


Условные обозначения:





- - - - - граница прилегающей территории;
- основной вход на прилегающую территорию;
- организация на прилегающей территории, которой не допускается розничная продажа алкогольной продукции.
- 30 м → минимальное значение расстояния (способ расчета расстояния осуществляется по пешеходным зонам, в соответствии с п.3 Решения МР «Балейский район» от 27.11.2018г № 249)

ПРИЛОЖЕНИЕ № 33
к решению Совета
МР «Балейский район»
от 27 февраля 2020 года № 390

Схема границ прилегающей к
ГУЗ «Балейская центральная районная больница» территории, на которой не
допускается розничная продажа алкогольной продукции

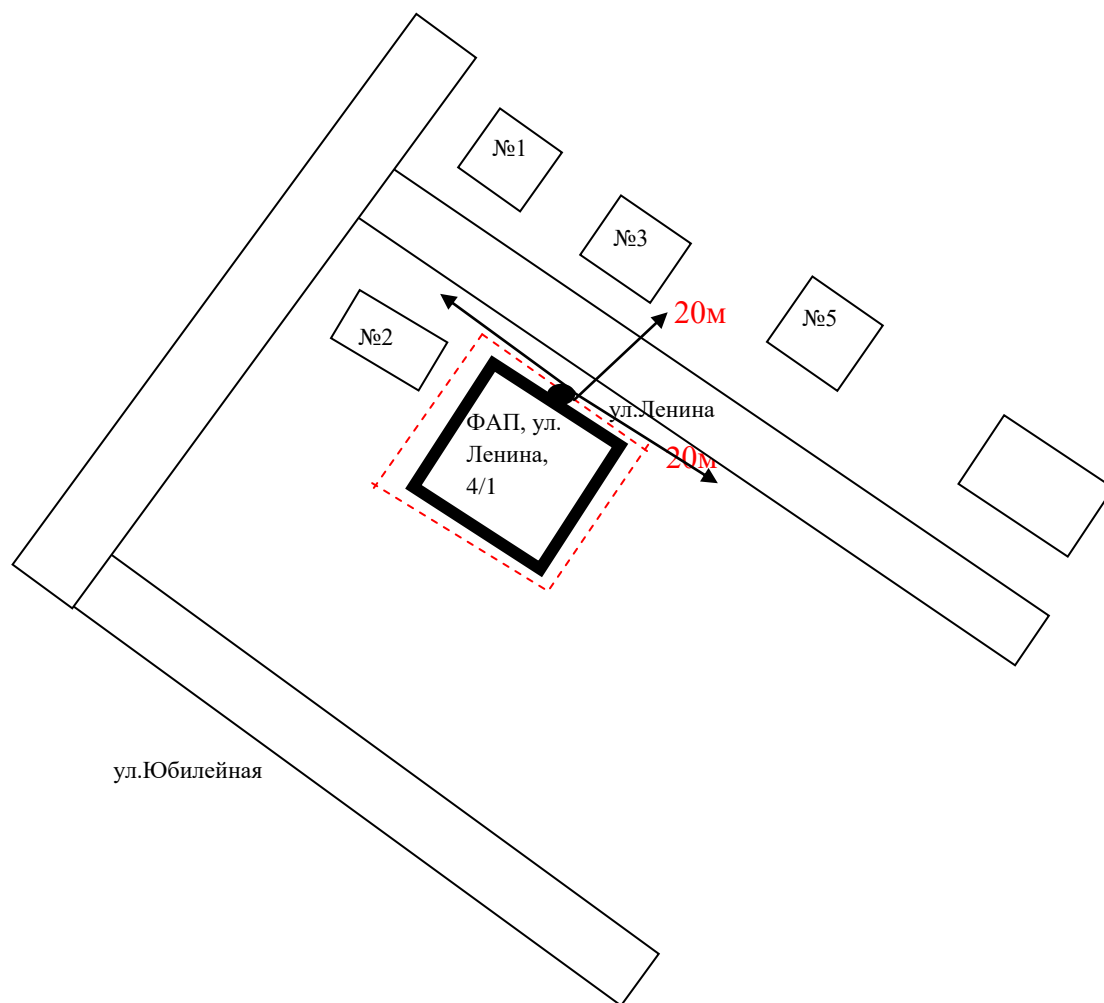


Условные обозначения:





-  граница прилегающей территории;
-  основной вход на прилегающую территорию;
-  организация на прилегающей территории, которой не допускается розничная продажа алкогольной продукции.
-  минимальное значение расстояния (способ расчета расстояния осуществляется по пешеходным зонам, в соответствии с п.3 Решения МР «Балейский район» от 27.11.2018г № 249)

ПРИЛОЖЕНИЕ № 34
к решению Совета
МР «Балейский район»
от 27 февраля 2020 года № 390

Схема границ прилегающей к
фельдшерско-акушерскому пункту с.Нижний-Кокуй территории, на которой
не допускается розничная продажа алкогольной продукции

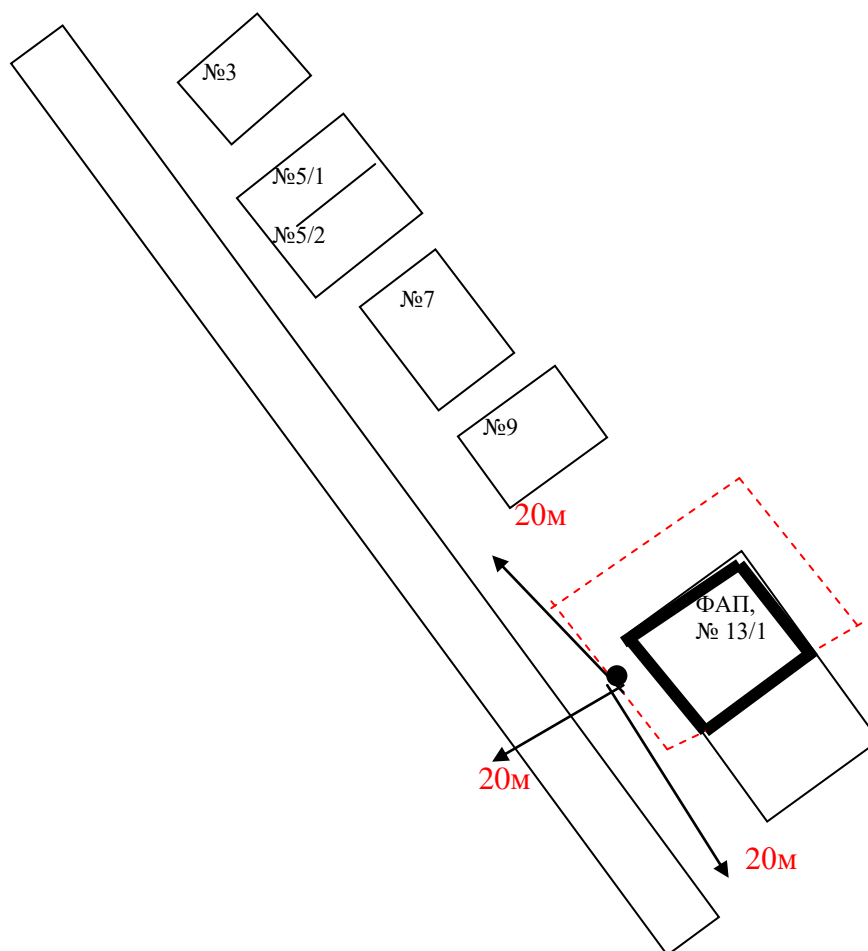


Условные обозначения:





-  граница прилегающей территории;
-  основной вход на прилегающую территорию;
-  организация на прилегающей территории, которой не допускается розничная продажа алкогольной продукции.
-  минимальное значение расстояния (способ расчета расстояния осуществляется по пешеходным зонам, в соответствии с п.3 Решения МР «Балейский район» от 27.11.2018г № 249)

ПРИЛОЖЕНИЕ № 35
к решению Совета
МР «Балейский район»
от 27 февраля 2020 года № 390

Схема границ прилегающей к
фельдшерско-акушерскому пункту с.Саранная территории, на которой не
допускается розничная продажа алкогольной продукции

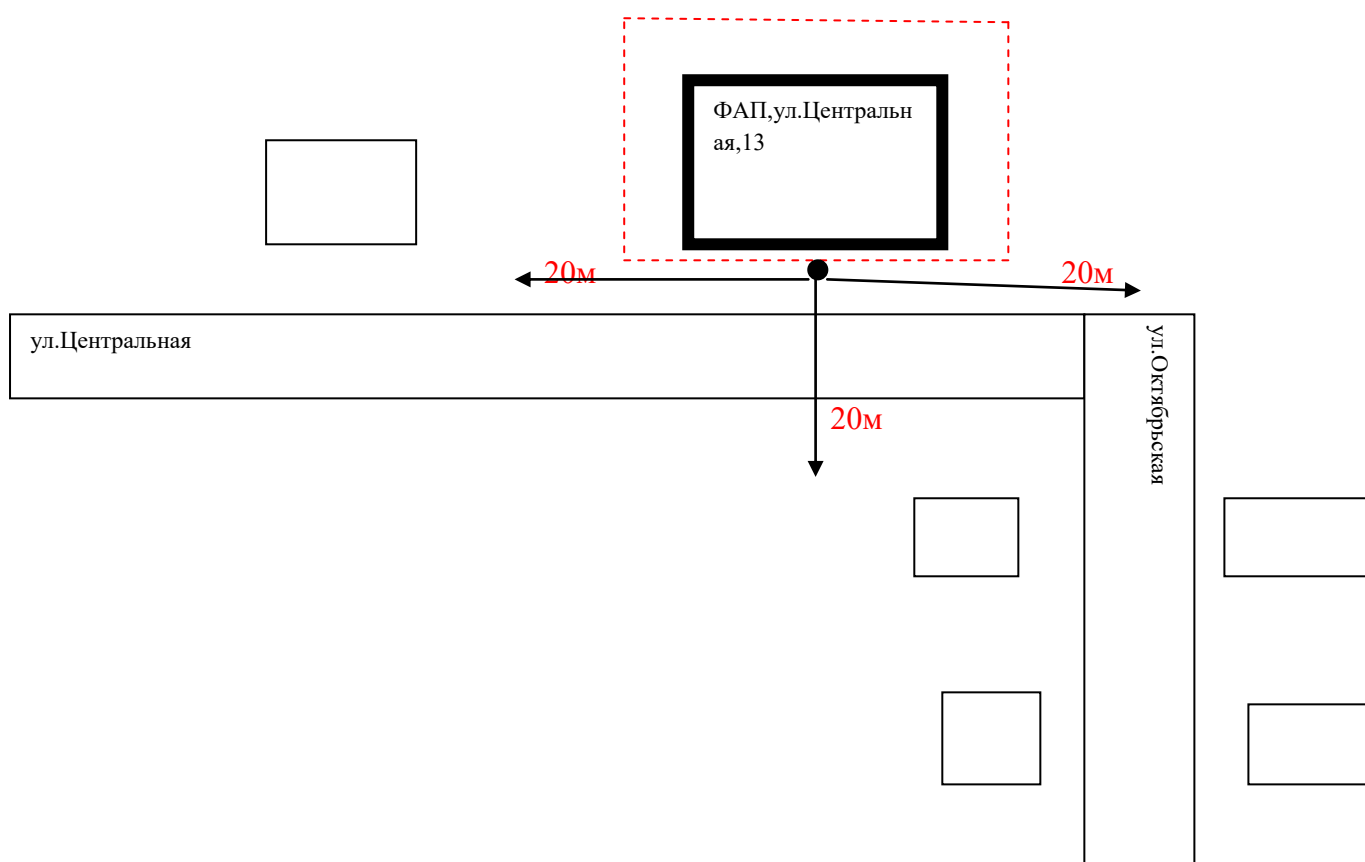


Условные обозначения:





-  граница прилегающей территории;
-  основной вход на прилегающую территорию;
-  организация на прилегающей территории, которой не допускается розничная продажа алкогольной продукции.
-  минимальное значение расстояния (способ расчета расстояния осуществляется по пешеходным зонам, в соответствии с п.3 Решения МР «Балейский район» от 27.11.2018г № 249)

ПРИЛОЖЕНИЕ № 36
к решению Совета
МР «Балейский район»
от 27 февраля 2020 года № 390

Схема границ прилегающей к
фельдшерско-акушерскому пункту с.Жидка территории, на которой не
допускается розничная продажа алкогольной продукции

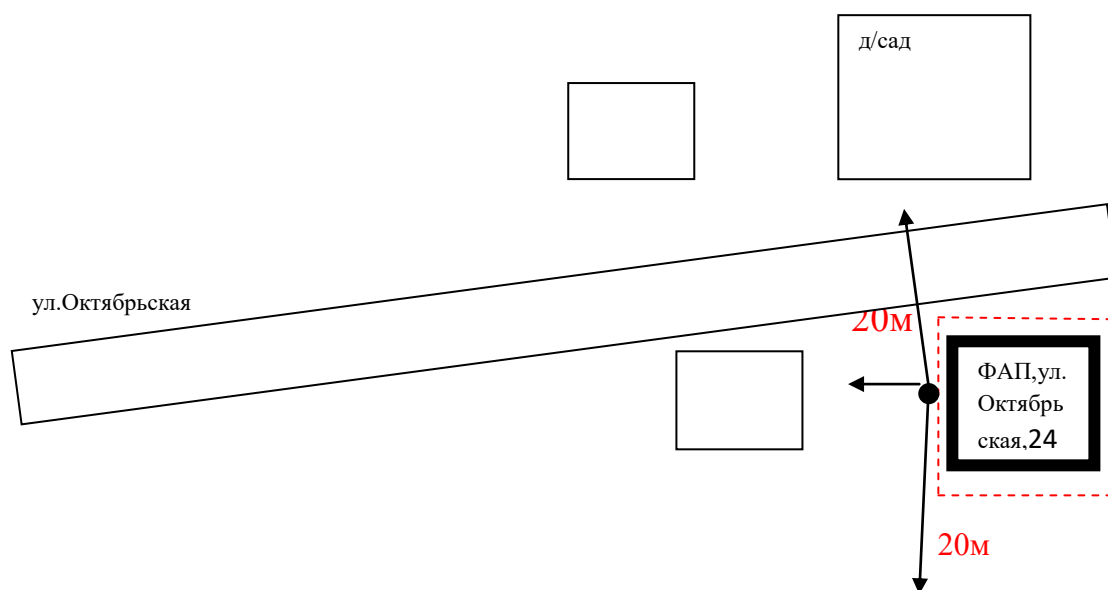


Условные обозначения:

-  граница прилегающей территории;
-  основной вход на прилегающую территорию;
-  организация на прилегающей территории, которой не допускается розничная продажа алкогольной продукции.
-  минимальное значение расстояния (способ расчета расстояния осуществляется по пешеходным зонам, в соответствии с п.3 Решения МР «Балейский район» от 27.11.2018г № 249)

ПРИЛОЖЕНИЕ № 38
к решению Совета
МР «Балейский район»
от 27 февраля 2020 года № 390

Схема границ прилегающей к
фельдшерско-акушерскому пункту с.Матусово территории, на которой не
допускается розничная продажа алкогольной продукции



Условные обозначения:





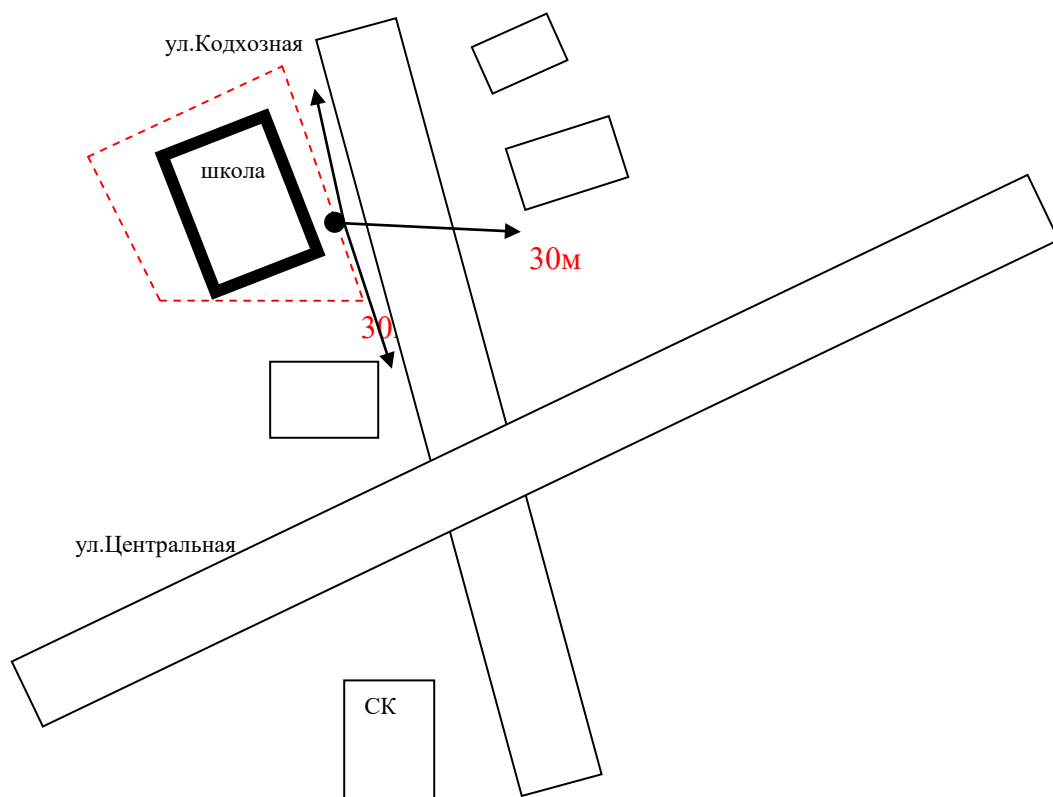
-  граница прилегающей территории;
-  основной вход на прилегающую территорию;
-  организация на прилегающей территории, которой не допускается розничная продажа алкогольной продукции.
-  минимальное значение расстояния (способ расчета расстояния осуществляется по пешеходным зонам, в соответствии с п.3 Решения МР «Балейский район» от 27.11.2018г № 249)

Схема границ прилегающей к
Муниципальному казенному общеобразовательному учреждению
«Сарбактуйская малокомплектная начальная школа» территории, на которой
не допускается розничная продажа алкогольной продукции

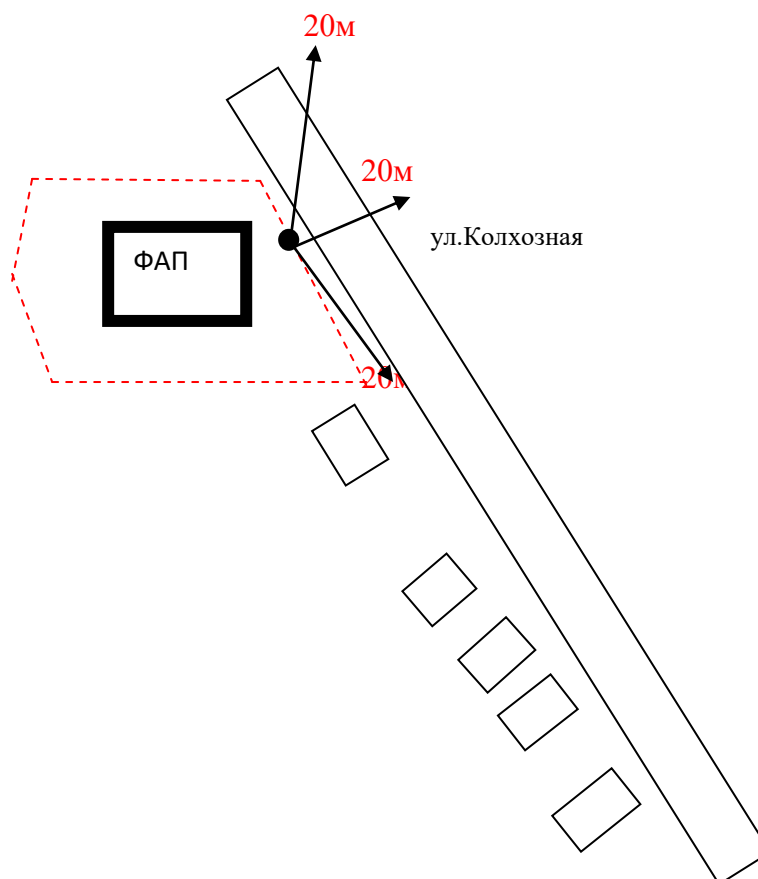


Условные обозначения:

- - - - - граница прилегающей территории;
- основной вход на прилегающую территорию;
- организация на прилегающей территории, которой не допускается розничная продажа алкогольной продукции.
- 30 м → минимальное значение расстояния (способ расчета расстояния осуществляется по пешеходным зонам, в соответствии с п.3 Решения МР «Балейский район» от 27.11.2018г № 249)

ПРИЛОЖЕНИЕ № 39
к решению Совета
МР «Балейский район»
от 27 февраля 2020 года № 390

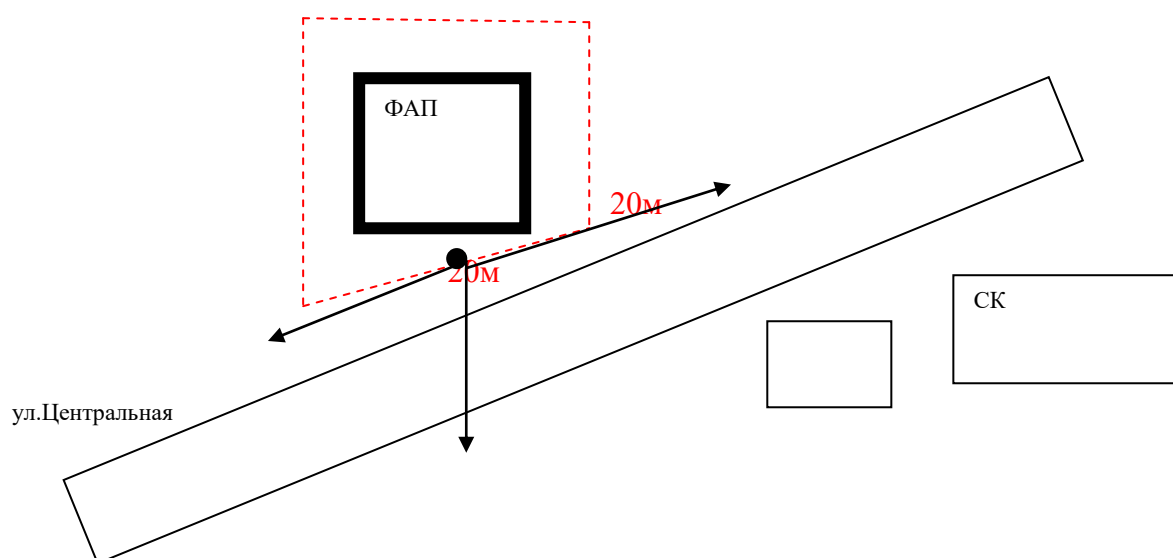
Схема границ прилегающей к
фельдшерско-акушерскому пункту с.Сарбактуй территории, на которой не
допускается розничная продажа алкогольной продукции







Условные обозначения:

- - - - - граница прилегающей территории;
- основной вход на прилегающую территорию;
- организация на прилегающей территории, которой не допускается розничная продажа алкогольной продукции.
- 20м минимальное значение расстояния (способ расчета расстояния осуществляется по пешеходным зонам, в соответствии с п.3 Решения МР «Балейский район» от 27.11.2018г № 249)

Схема границ прилегающей к
фельдшерско-акушерскому пункту с.Новоивановка территории, на которой
не допускается розничная продажа алкогольной продукции

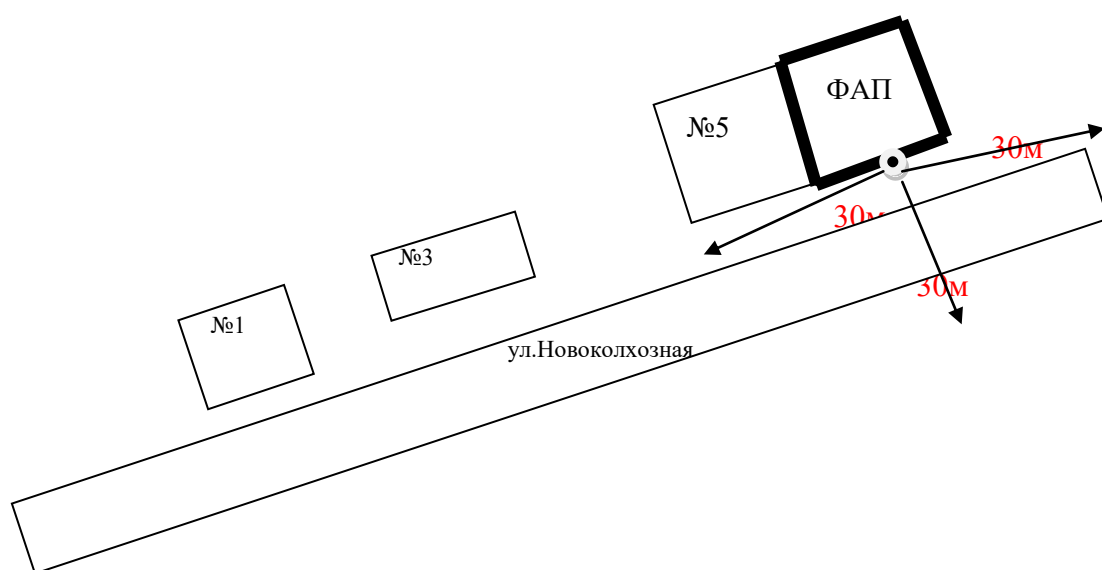


Условные обозначения:

-  граница прилегающей территории;
-  основной вход на прилегающую территорию;
-  организация на прилегающей территории, которой не допускается розничная продажа алкогольной продукции.
-  минимальное значение расстояния (способ расчета расстояния осуществляется по пешеходным зонам, в соответствии с п.3 Решения МР «Балейский район» от 27.11.2018г № 249)

ПРИЛОЖЕНИЕ № 41
к решению Совета
МР «Балейский район»
от 27 февраля 2020 года № 390

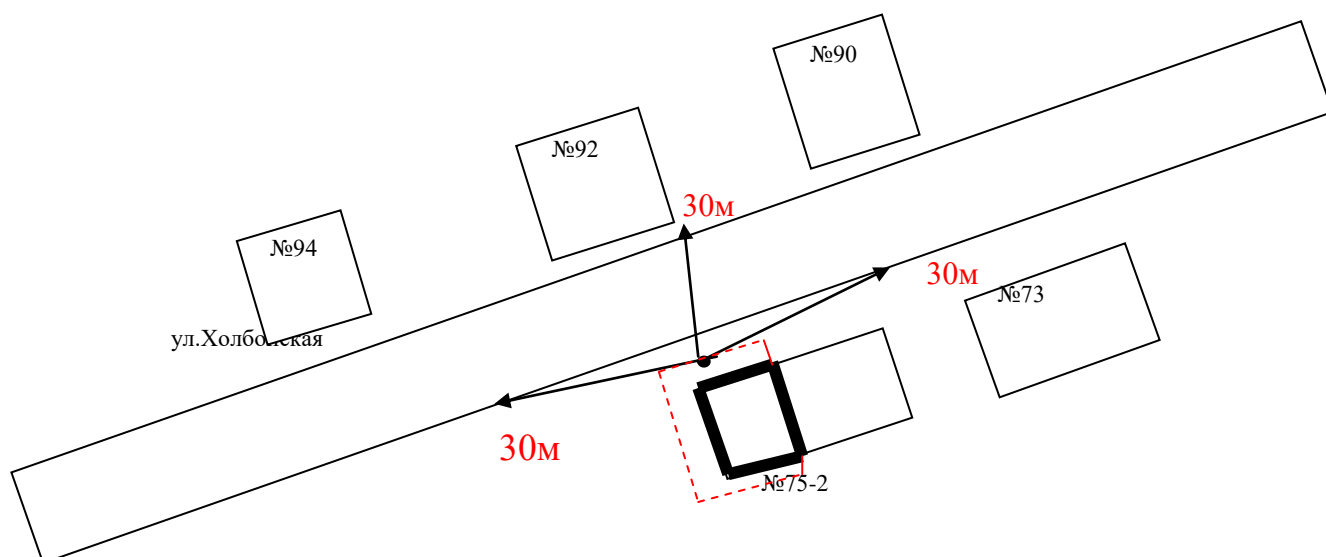
Схема границ прилегающей к
фельдшерско-акушерскому пункту с.Подхоз территории, на которой не
допускается розничная продажа алкогольной продукции







Условные обозначения:

- основной вход в здание;
- организация на прилегающей территории, которой не допускается розничная продажа алкогольной продукции.
- 30 м минимальное значение расстояния (способ расчета расстояния осуществляется по пешеходным зонам, в соответствии с п.3 Решения МР «Балейский район» от 27.11.2018г № 249)

Схема границ прилегающей к
фельдшерско-акушерскому пункту с.Новотроицк территории, на которой не
допускается розничная продажа алкогольной продукции



Условные обозначения:





-  граница прилегающей территории;
-  основной вход на прилегающую территорию;
-  организация на прилегающей территории, которой не допускается розничная продажа алкогольной продукции.
-  минимальное значение расстояния (способ расчета расстояния осуществляется по пешеходным зонам, в соответствии с п.3 Решения МР «Балейский район» от 27.11.2018г № 249)

ПРИЛОЖЕНИЕ № 43
к решению Совета
МР «Балейский район»
от 27 февраля 2020 года № 390

Схема границ прилегающей к
Сельской врачебной амбулатории с.Ильдикан территории, на которой не
допускается розничная продажа алкогольной продукции

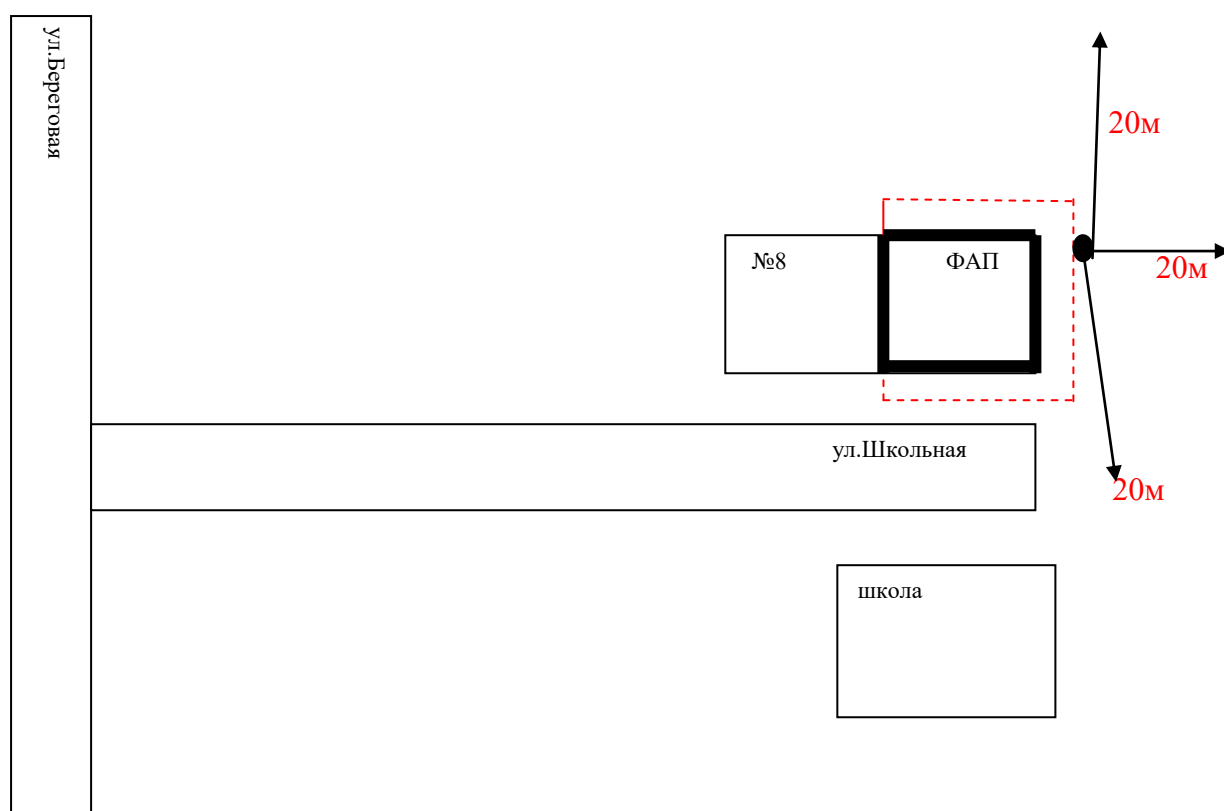


Условные обозначения:





-  граница прилегающей территории;
-  основной вход на прилегающую территорию;
-  организация на прилегающей территории, которой не допускается розничная продажа алкогольной продукции.
-  минимальное значение расстояния (способ расчета расстояния осуществляется по пешеходным зонам, в соответствии с п.3 Решения МР «Балейский район» от 27.11.2018г № 249)

ПРИЛОЖЕНИЕ № 44
к решению Совета
МР «Балейский район»
от 27 февраля 2020 года № 390

Схема границ прилегающей к
фельдшерско-акушерскому пункту с.Нижнее Гирюнино территории, на
которой не допускается розничная продажа алкогольной продукции

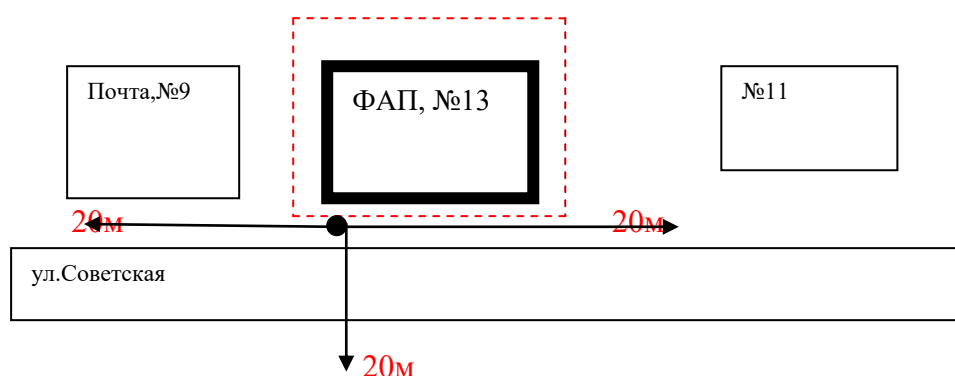


Условные обозначения:





-  граница прилегающей территории;
-  основной вход на прилегающую территорию;
-  организация на прилегающей территории, которой не допускается розничная продажа алкогольной продукции.
-  минимальное значение расстояния (способ расчета расстояния осуществляется по пешеходным зонам, в соответствии с п.3 Решения МР «Балейский район» от 27.11.2018г № 249)

ПРИЛОЖЕНИЕ № 45
к решению Совета
МР «Балейский район»
от 27 февраля 2020 года № 390

Схема границ прилегающей к
фельдшерско-акушерскому пункту с.Унда территории, на которой не
допускается розничная продажа алкогольной продукции

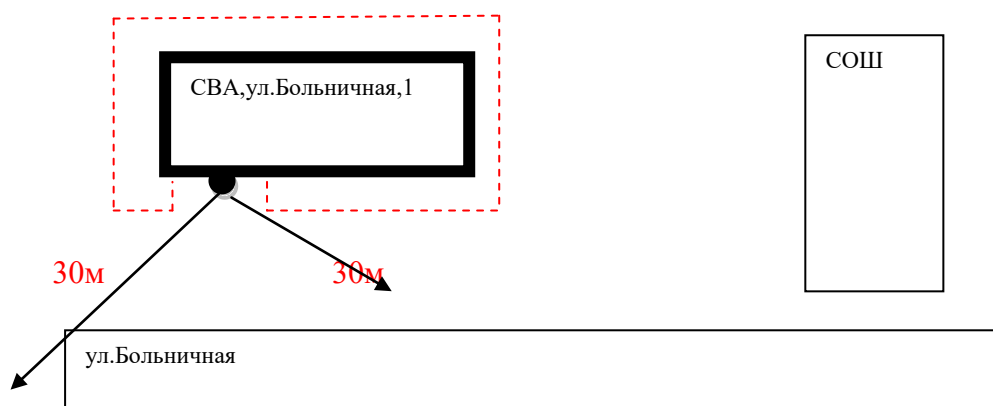


Условные обозначения:

-  граница прилегающей территории;
-  основной вход на прилегающую территорию;
-  организация на прилегающей территории, которой не допускается розничная продажа алкогольной продукции.
-  минимальное значение расстояния (способ расчета расстояния осуществляется по пешеходным зонам, в соответствии с п.3 Решения МР «Балейский район» от 27.11.2018г № 249)

ПРИЛОЖЕНИЕ № 46
к решению Совета
МР «Балейский район»
от 27 февраля 2020 года № 390

Схема границ прилегающей к
Сельской врачебной амбулатории с.Казаковский-Промысел территории, на
которой не допускается розничная продажа алкогольной продукции

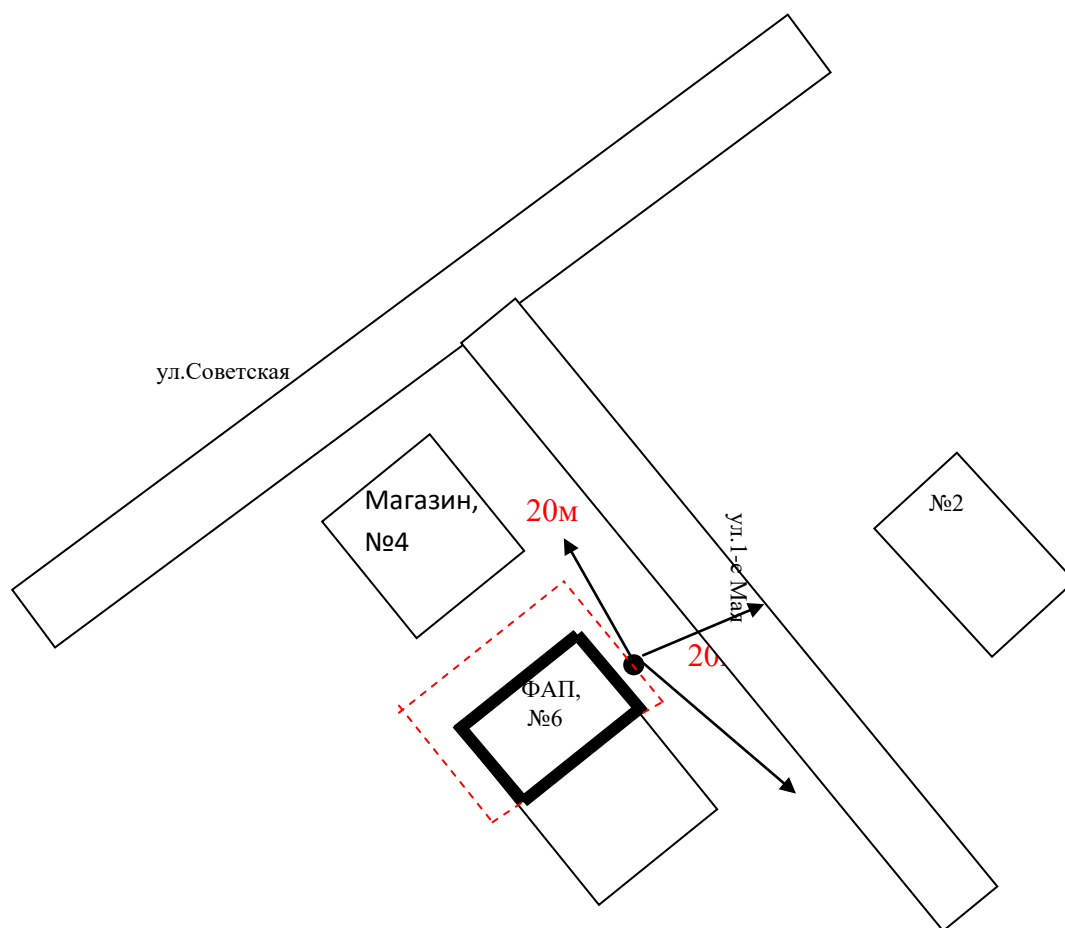


Условные обозначения:

- основной вход в здание;
- организация на прилегающей территории, которой не допускается розничная продажа алкогольной продукции.
- 30м минимальное значение расстояния (способ расчета расстояния осуществляется по пешеходным зонам, в соответствии с п.3 Решения МР «Балейский район» от 27.11.2018г № 249)

ПРИЛОЖЕНИЕ № 47
к решению Совета
МР «Балейский район»
от 27 февраля 2020 года № 390

Схема границ прилегающей к
фельдшерско-акушерскому пункту с.Подойницыно территории, на которой
не допускается розничная продажа алкогольной продукции



Условные обозначения:

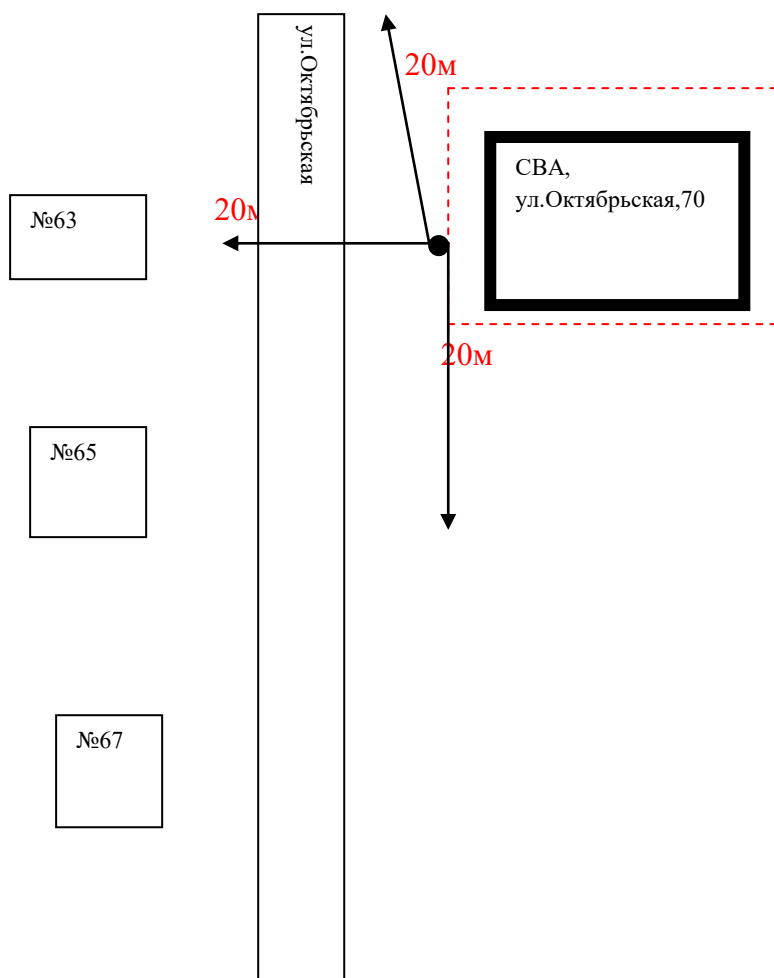
----- граница прилегающей территории;
● основной вход на прилегающую территорию;

— организация на прилегающей территории, которой не
допускается розничная продажа алкогольной продукции

—20м—> минимальное значение расстояния (способ расчета расстояния осуществляется по
пешеходным зонам, в соответствии с п.3 Решения МР «Балейский район» от 27.11.2018г № 249)

ПРИЛОЖЕНИЕ № 48
к решению Совета
МР «Балейский район»
от 27 февраля 2020 года № 390

Схема границ прилегающей к
Сельской врачебной амбулатории с.Ундино-Поселье территории, на которой
не допускается розничная продажа алкогольной продукции



Условные обозначения:





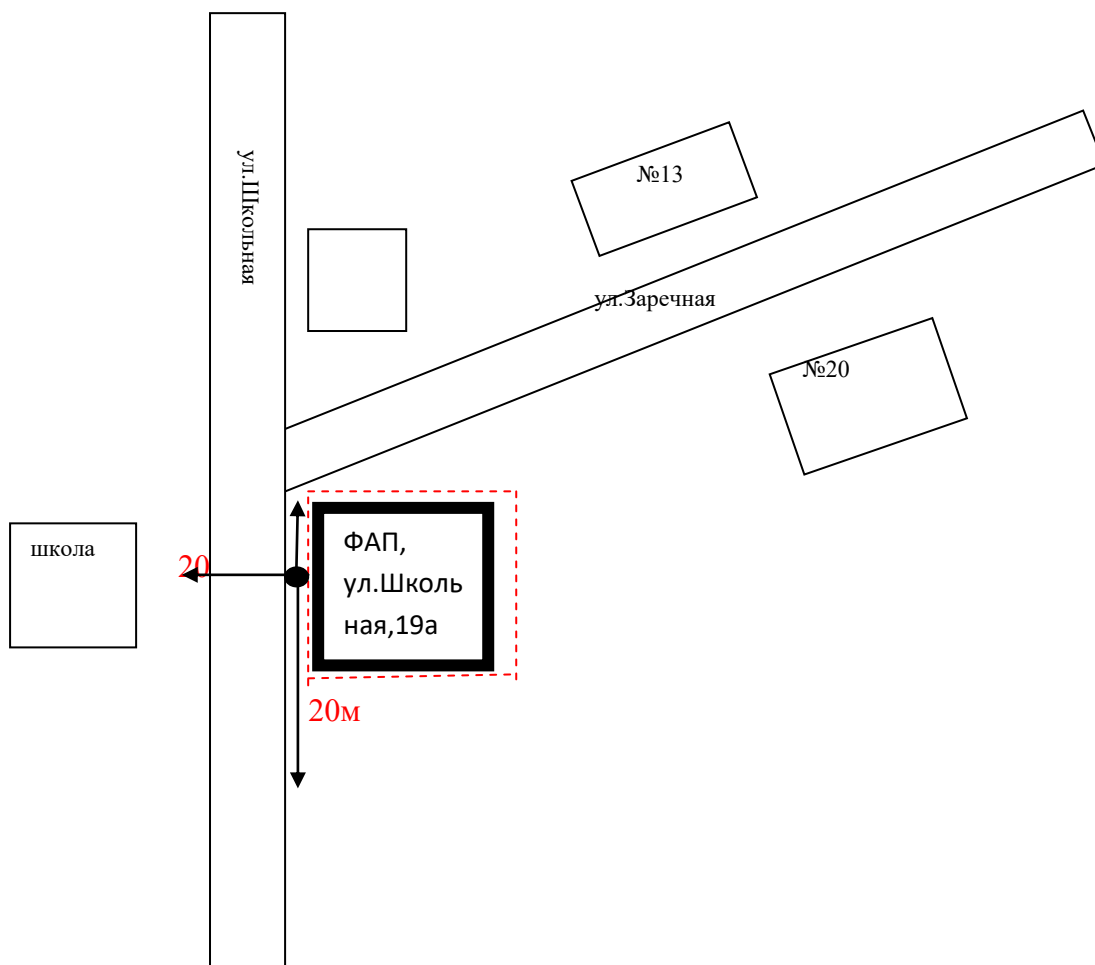




-  граница прилегающей территории;
-  основной вход на прилегающую территорию;
-  организация на прилегающей территории, которой не допускается розничная продажа алкогольной продукции.
-  минимальное значение расстояния (способ расчета расстояния осуществляется по пешеходным зонам, в соответствии с п.3 Решения МР «Балейский район» от 27.11.2018г № 249)

Схема границ прилегающей к
фельдшерско-акушерскому пункту с.Буторино территории, на которой не
допускается розничная продажа алкогольной продукции

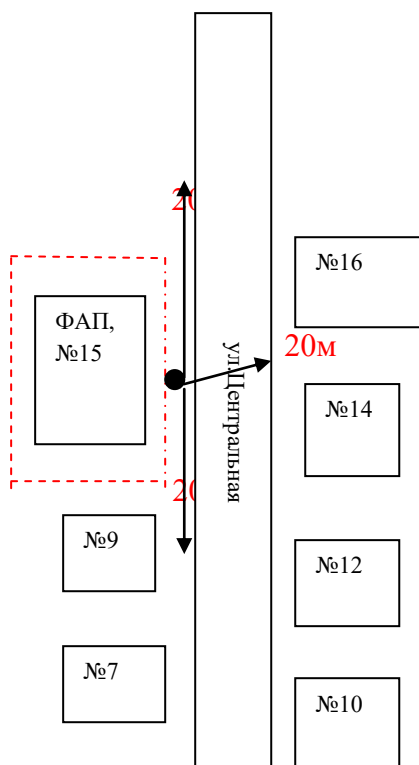


Условные обозначения:





-  граница прилегающей территории;
-  основной вход на прилегающую территорию;
-  организация на прилегающей территории, которой не допускается розничная продажа алкогольной продукции.
-  минимальное значение расстояния от входа на обособленную территорию, на котором не допускается розничная продажа алкогольной продукции (способ расчета расстояния по пешеходным дорожкам)

ПРИЛОЖЕНИЕ № 50
к решению Совета
МР «Балейский район»
от 27 февраля 2020 года № 390

Схема границ прилегающей к
фельдшерско-акушерскому пункту с.Онохово территории, на которой не
допускается розничная продажа алкогольной продукции

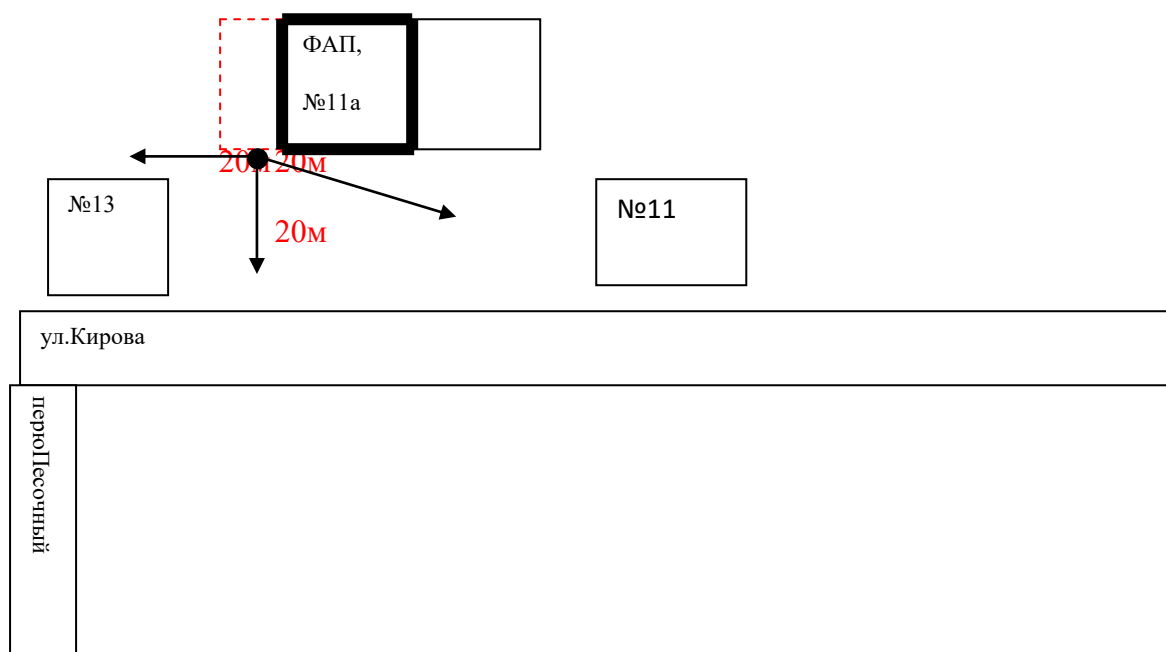


Условные обозначения:

-  граница прилегающей территории;
-  основной вход на прилегающую территорию;
-  организация на прилегающей территории, которой не допускается розничная продажа алкогольной продукции.
-  минимальное значение расстояния (способ расчета расстояния осуществляется по пешеходным зонам, в соответствии с п.3 Решения МР «Балейский район» от 27.11.2018г № 249)

ПРИЛОЖЕНИЕ № 51
к решению Совета
МР «Балейский район»
от 27 февраля 2020 года № 390

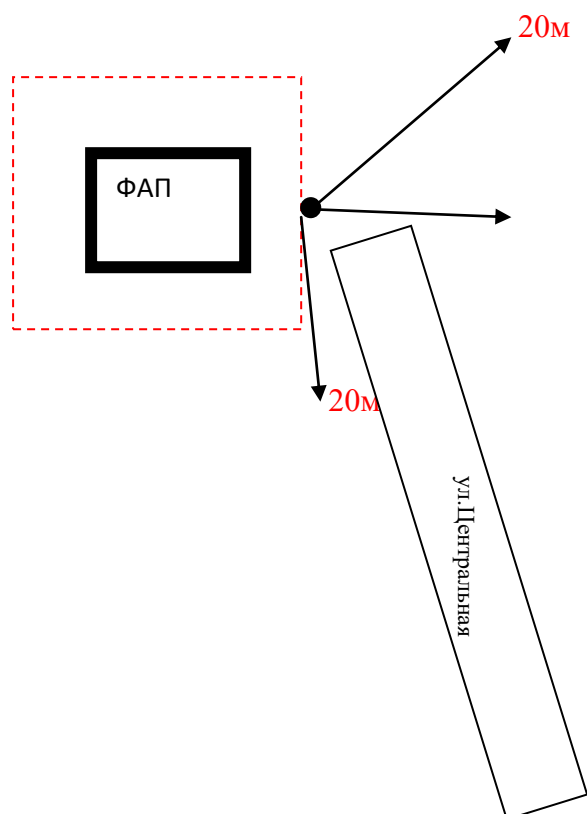
Схема границ прилегающей к
фельдшерско-акушерскому пункту с.Верхний Кокуй территории, на которой
не допускается розничная продажа алкогольной продукции



Условные обозначения:

- - - - - граница прилегающей территории;
- основной вход на прилегающую территорию;
- организация на прилегающей территории, которой не допускается розничная продажа алкогольной продукции.
- 20м минимальное значение расстояния (способ расчета расстояния осуществляется по пешеходным зонам, в соответствии с п.3 Решения МР «Балейский район» от 27.11.2018г № 249)

Схема границ прилегающей к
фельдшерско-акушерскому пункту с.Ургучан территории, на которой не
допускается розничная продажа алкогольной продукции

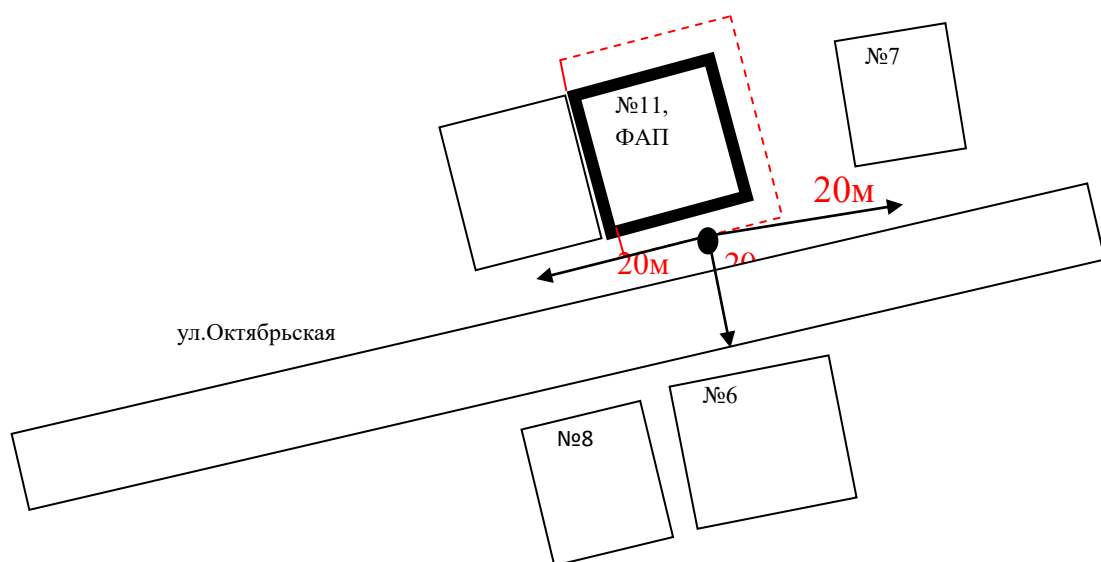


Условные обозначения:

- - - - - граница прилегающей территории;
- основной вход на прилегающую территорию;
- ▬ организация на прилегающей территории, которой не допускается розничная продажа алкогольной продукции.
- 20м минимальное значение расстояния от входа на обособленную территорию, на котором не допускается розничная продажа алкогольной продукции (способ расчета расстояния по пешеходным дорожкам)

ПРИЛОЖЕНИЕ № 53
к решению Совета
МР «Балейский район»
от 27 февраля 2020 года № 390

Схема границ прилегающей к
фельдшерско-акушерскому пункту с.Ёлкино территории, на которой не
допускается розничная продажа алкогольной продукции



Условные обозначения:





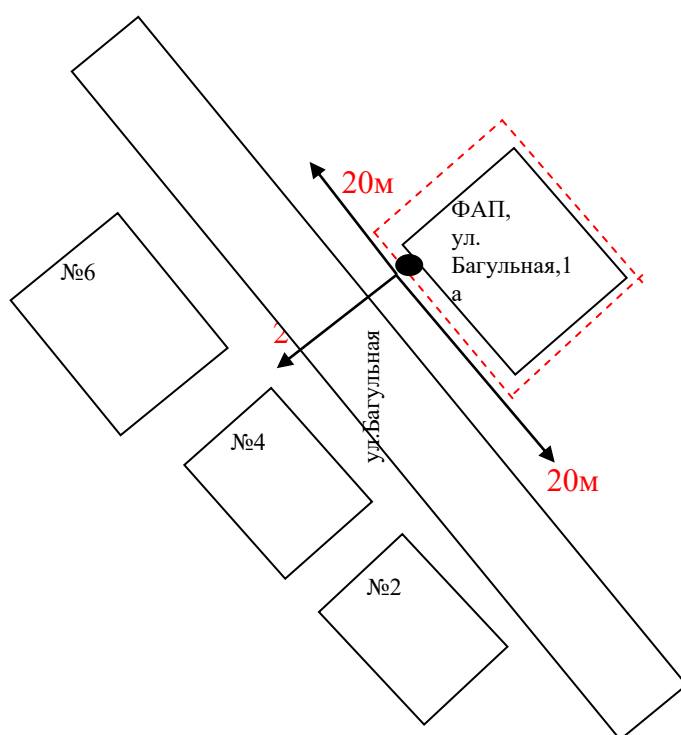




-  граница прилегающей территории;
-  основной вход на прилегающую территорию;
-  организация на прилегающей территории, которой не допускается розничная продажа алкогольной продукции.
-  минимальное значение расстояния (способ расчета расстояния осуществляется по пешеходным зонам, в соответствии с п.3 Решения МР «Балейский район» от 27.11.2018г № 249)

Схема границ прилегающей к
фельдшерско-акушерскому пункту с.Лесково территории, на которой не
допускается розничная продажа алкогольной продукции

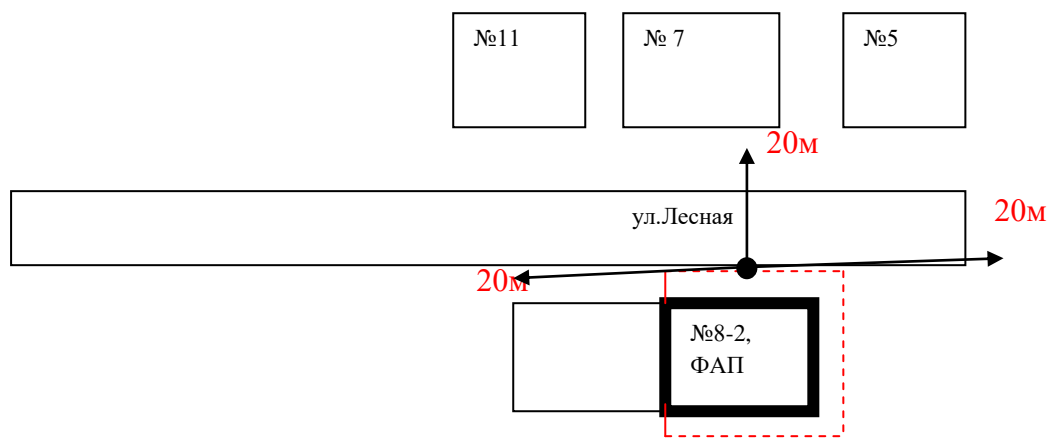


Условные обозначения:





-  граница прилегающей территории;
-  основной вход на прилегающую территорию;
-  организация на прилегающей территории, которой не допускается розничная продажа алкогольной продукции.
-  минимальное значение расстояния (способ расчета расстояния осуществляется по пешеходным зонам, в соответствии с п.3 Решения МР «Балейский район» от 27.11.2018г № 249)

ПРИЛОЖЕНИЕ № 55
к решению Совета
МР «Балейский район»
от 27 февраля 2020 года № 390

Схема границ прилегающей к
фельдшерско-акушерскому пункту с.Алиа территории, на которой не
допускается розничная продажа алкогольной продукции

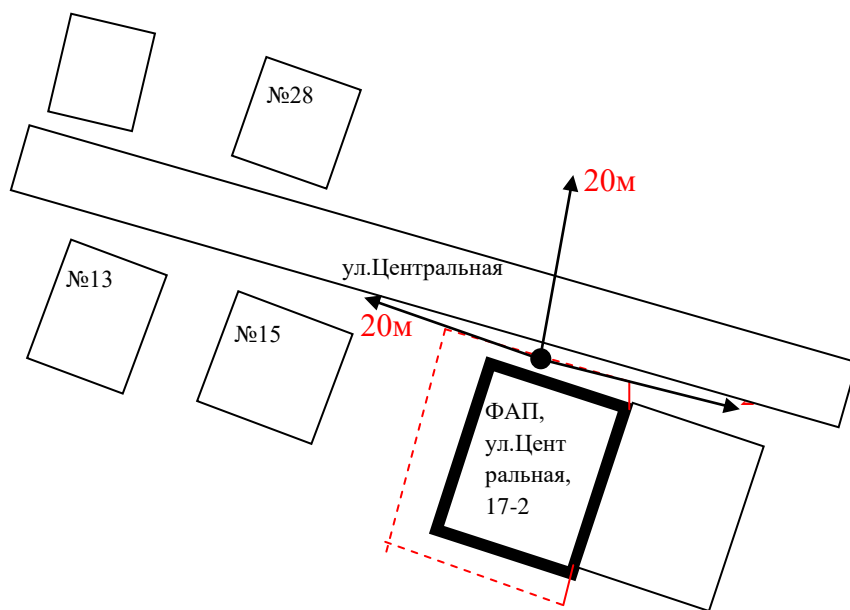


Условные обозначения:

-  граница прилегающей территории;
-  основной вход на прилегающую территорию;
-  организация на прилегающей территории, которой не допускается розничная продажа алкогольной продукции.
-  минимальное значение расстояния (способ расчета расстояния осуществляется по пешеходным зонам, в соответствии с п.3 Решения МР «Балейский район» от 27.11.2018г № 249)

ПРИЛОЖЕНИЕ № 56
к решению Совета
МР «Балейский район»
от 27 февраля 2020 года № 390

Схема границ прилегающей к
фельдшерско-акушерскому пункту с.Гробово территории, на которой не
допускается розничная продажа алкогольной продукции

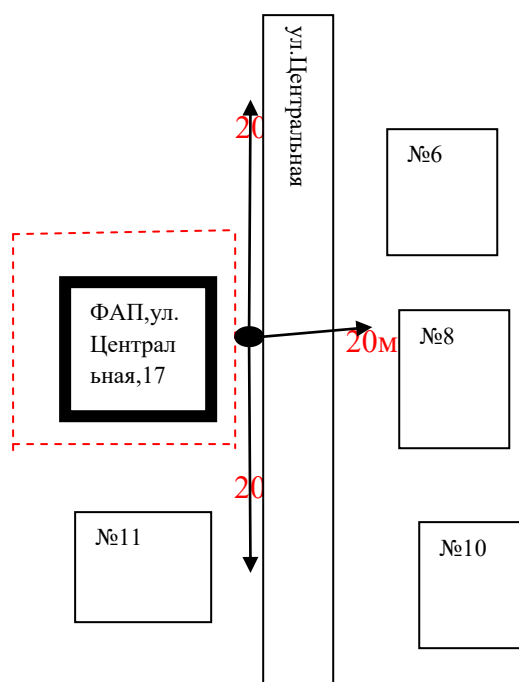


Условные обозначения:





- - - - - граница прилегающей территории;
- основной вход на прилегающую территорию;
- организация на прилегающей территории, которой не допускается розничная продажа алкогольной продукции.
- 20м минимальное значение расстояния (способ расчета расстояния осуществляется по пешеходным зонам, в соответствии с п.3 Решения МР «Балейский район» от 27.11.2018г № 249)

ПРИЛОЖЕНИЕ № 57
к решению Совета
МР «Балейский район»
от 27 февраля 2020 года № 390

Схема границ прилегающей к
фельдшерско-акушерскому пункту с.Журавлево территории, на которой не
допускается розничная продажа алкогольной продукции

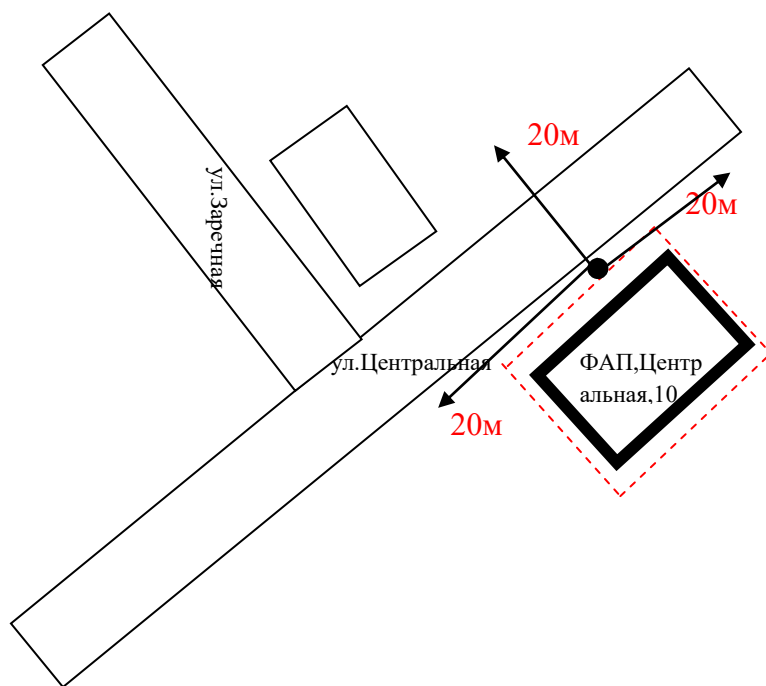


Условные обозначения:





-  граница прилегающей территории;
-  основной вход на прилегающую территорию;
-  организация на прилегающей территории, которой не допускается розничная продажа алкогольной продукции.
-  минимальное значение расстояния (способ расчета расстояния осуществляется по пешеходным зонам, в соответствии с п.3 Решения МР «Балейский район» от 27.11.2018г № 249)

ПРИЛОЖЕНИЕ № 58
к решению Совета
МР «Балейский район»
от 27 февраля 2020 года № 390

Схема границ прилегающей к
фельдшерско-акушерскому пункту с.Ложниково по Талангую территории, на
которой не допускается розничная продажа алкогольной продукции

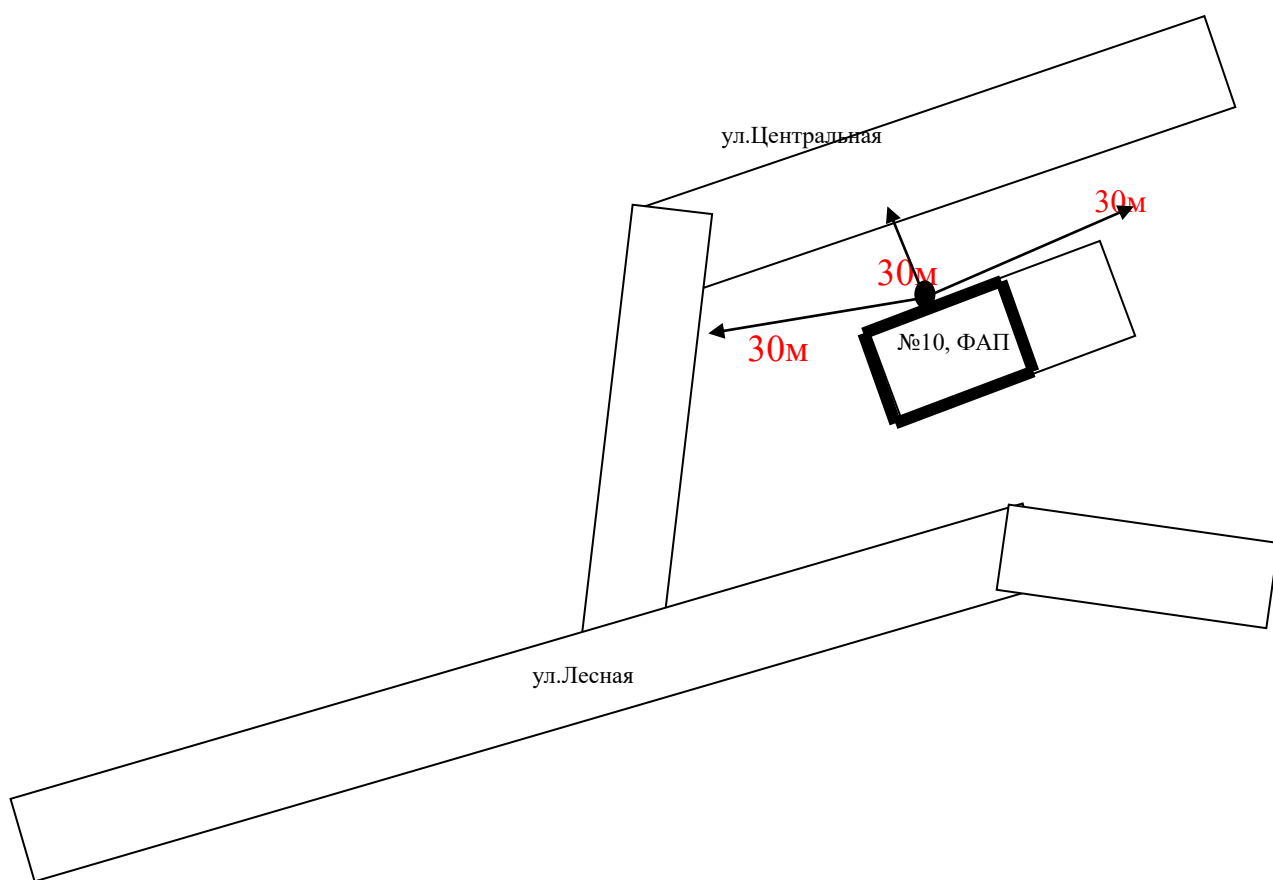


Условные обозначения:



-  граница прилегающей территории;
-  основной вход на прилегающую территорию;
-  организация на прилегающей территории, которой не допускается розничная продажа алкогольной продукции.
-  минимальное значение расстояния (способ расчета расстояния осуществляется по пешеходным зонам, в соответствии с п.3 Решения МР «Балейский район» от 27.11.2018г № 249)

ПРИЛОЖЕНИЕ № 59
к решению Совета
МР «Балейский район»
от 27 февраля 2020 года № 390

Схема границ прилегающей к
фельдшерско-акушерскому пункту с.Жетково территории, на которой не
допускается розничная продажа алкогольной продукции

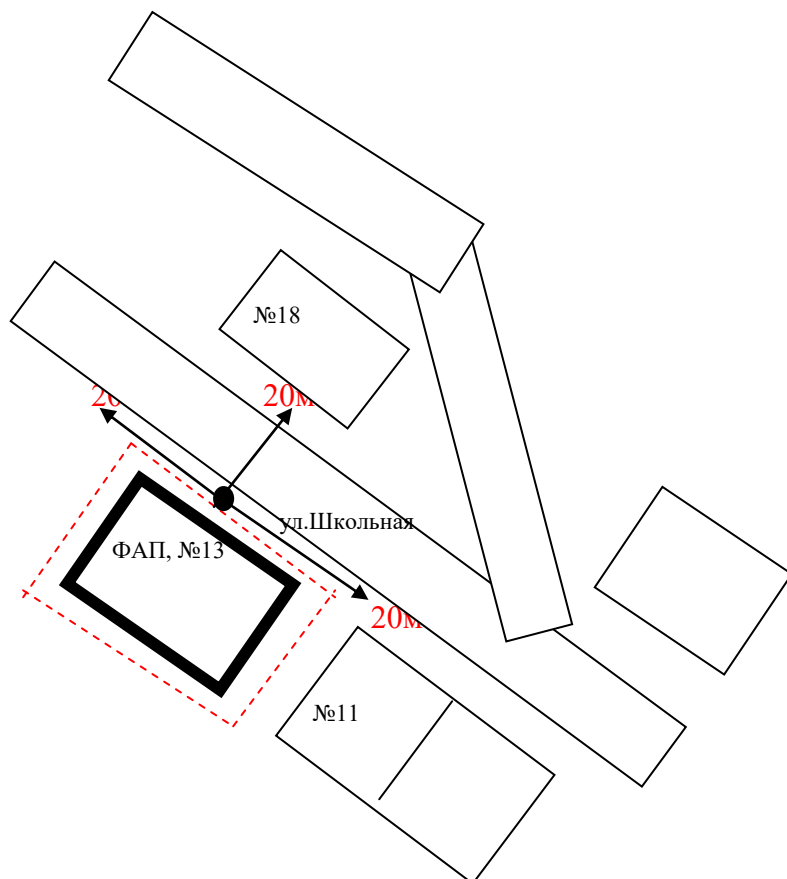


Условные обозначения:





- основной вход в здание;
-  организация на прилегающей территории, которой не допускается розничная продажа алкогольной продукции
-  минимальное значение расстояния (способ расчета расстояния осуществляется по пешеходным зонам, в соответствии с п.3 Решения МР «Балейский район» от 27.11.2018г № 249)

ПРИЛОЖЕНИЕ № 60
к решению Совета
МР «Балейский район»
от 27 февраля 2020 года № 390

Схема границ прилегающей к
фельдшерско-акушерскому пункту с.Усть-Ягье территории, на которой не
допускается розничная продажа алкогольной продукции

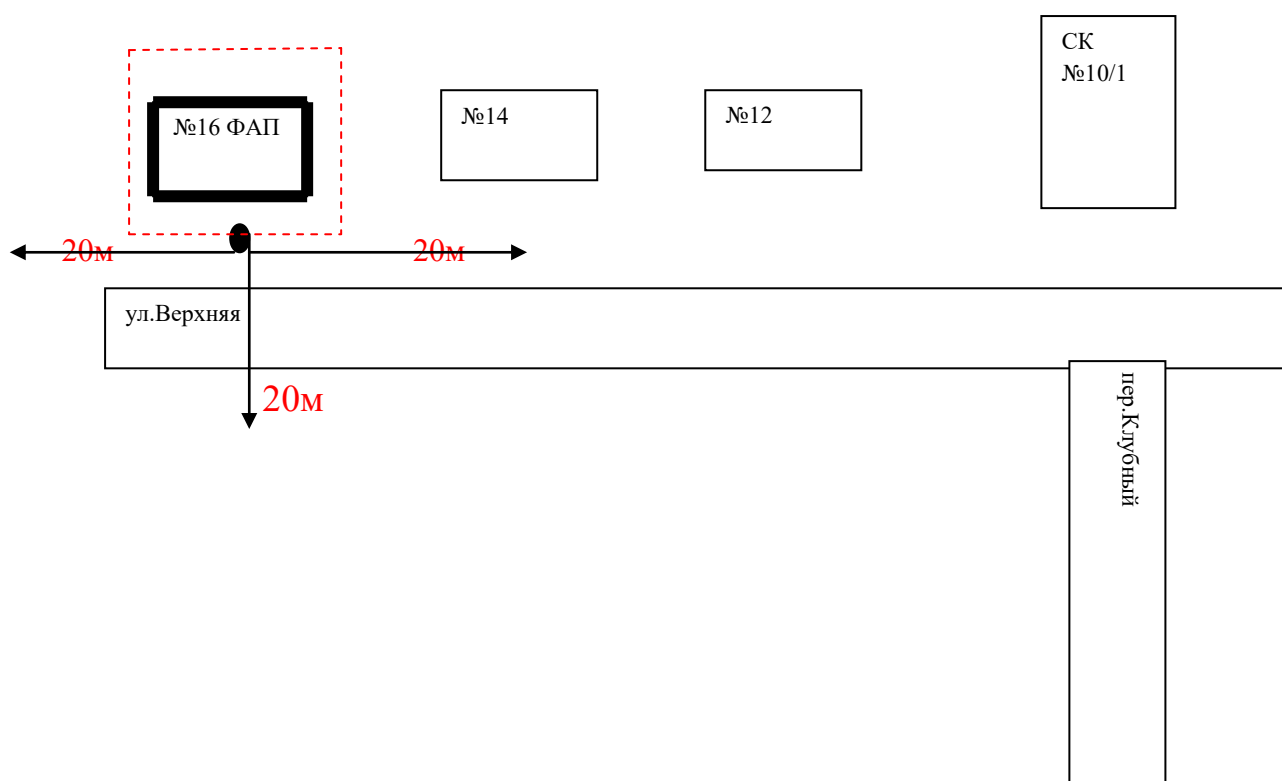


Условные обозначения:

-  граница прилегающей территории;
-  основной вход на прилегающую территорию;
-  организация на прилегающей территории, которой не допускается розничная продажа алкогольной продукции.
-  минимальное значение расстояния (способ расчета расстояния осуществляется по пешеходным зонам, в соответствии с п.3 Решения МР «Балейский район» от 27.11.2018г № 249)

ПРИЛОЖЕНИЕ № 61
к решению Совета
МР «Балейский район»
от 27 февраля 2020 года № 390

Схема границ прилегающей к
фельдшерско-акушерскому пункту с.Большое Казаково территории, на
которой не допускается розничная продажа алкогольной продукции

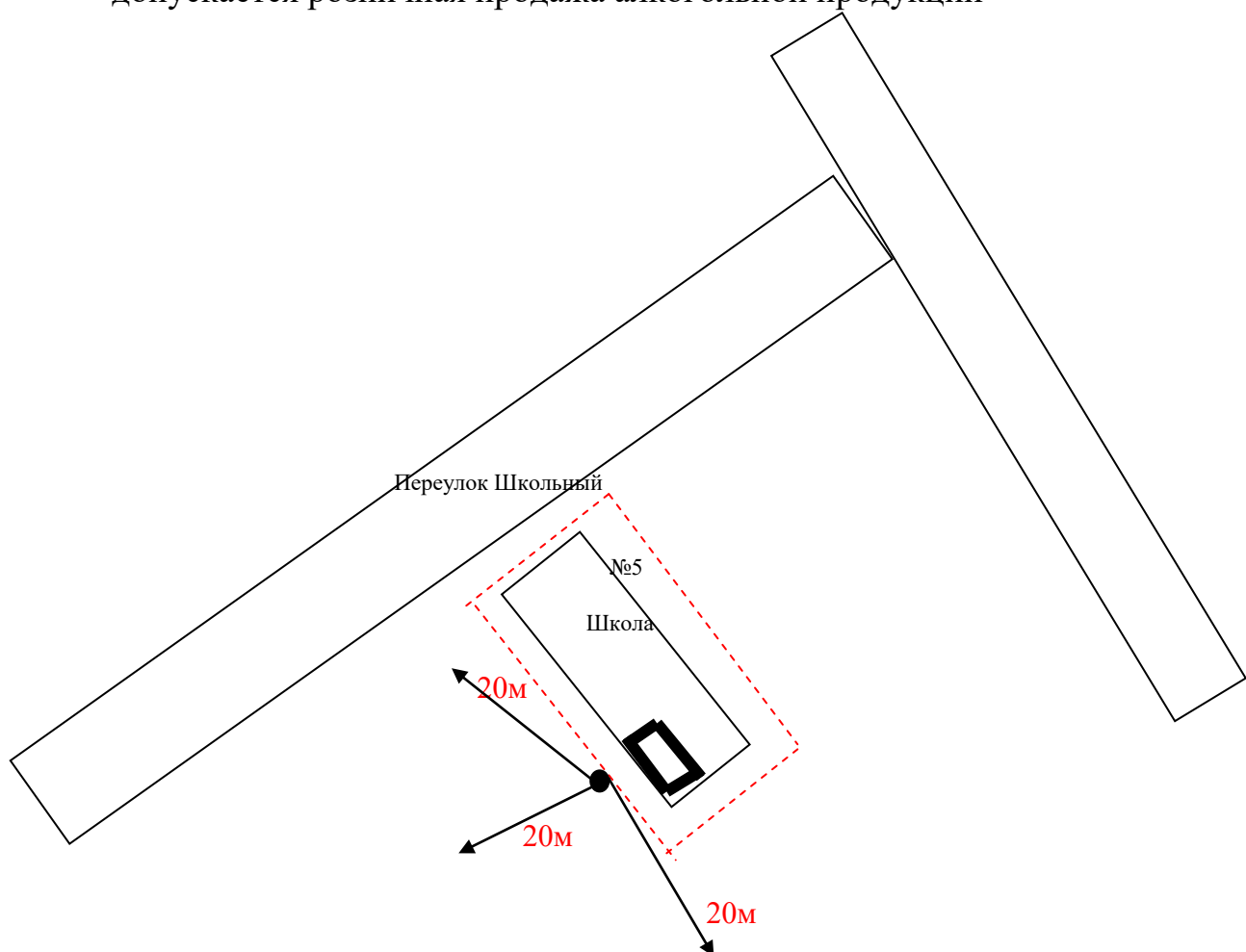


Условные обозначения:





- - - - - граница прилегающей территории;
- основной вход на прилегающую территорию;
- организация на прилегающей территории, которой не допускается розничная продажа алкогольной продукции.
- 20м минимальное значение расстояния (способ расчета расстояния осуществляется по пешеходным зонам, в соответствии с п.3 Решения МР «Балейский район» от 27.11.2018г № 249)

ПРИЛОЖЕНИЕ № 62
к решению Совета
МР «Балейский район»
от 27 февраля 2020 года № 390

Схема границ прилегающей к
фельдшерско-акушерскому пункту с.Барановск территории, на которой не
допускается розничная продажа алкогольной продукции

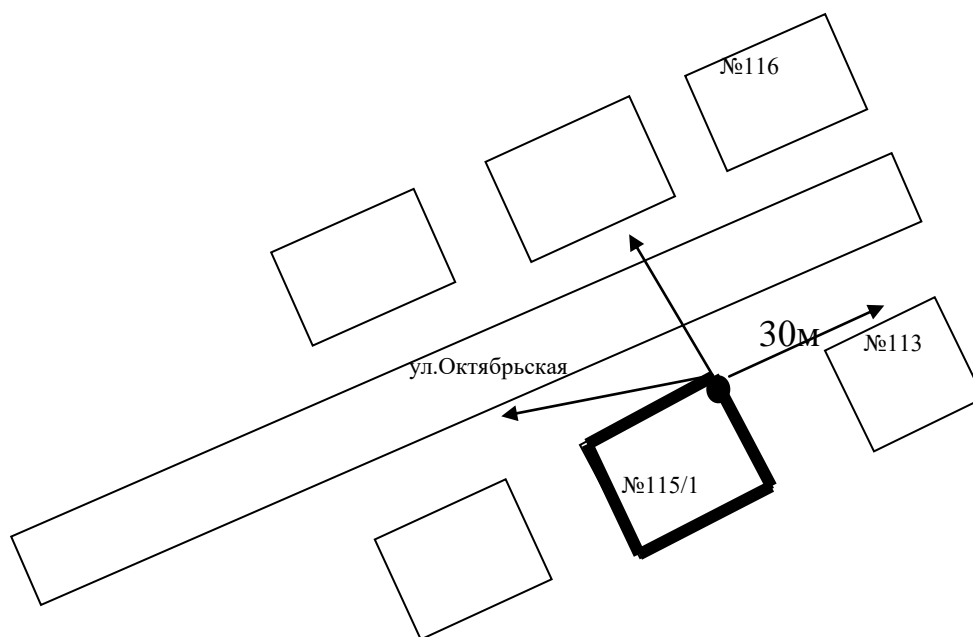


Условные обозначения:

-  граница прилегающей территории;
-  основной вход на прилегающую территорию;
-  организация на прилегающей территории, которой не допускается розничная продажа алкогольной продукции.
-  минимальное значение расстояния (способ расчета расстояния осуществляется по пешеходным зонам, в соответствии с п.3 Решения МР «Балейский район» от 27.11.2018г № 249)

ПРИЛОЖЕНИЕ № 63
к решению Совета
МР «Балейский район»
от 27 февраля 2020 года № 390

Схема границ прилегающей к
стоматологии ООО «Вита Дент» территории, на которой не допускается
розничная продажа алкогольной продукции



Условные обозначения:



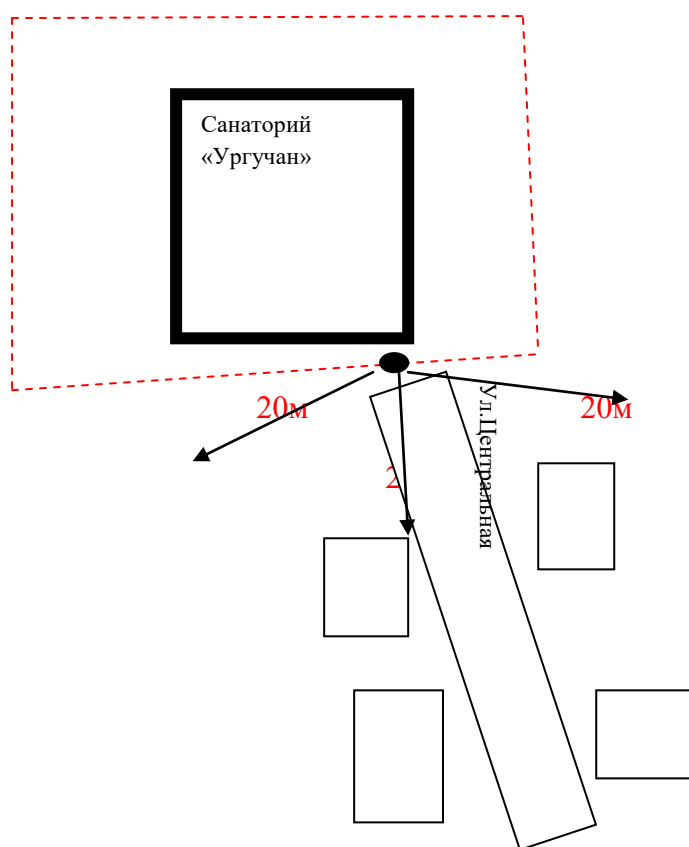




- основной вход в здание;
-  организация на прилегающей территории, которой не допускается розничная продажа алкогольной продукции.
-  минимальное значение расстояния (способ расчета расстояния осуществляется по пешеходным зонам, в соответствии с п.3 Решения МР «Балейский район» от 27.11.2018г № 249)

Схема границ прилегающей к
Филиалу «Санатория Ургучан» ГАУСО «Реабилитационный центр
«Шиванда» Забайкальского края территории, на которой не допускается
розничная продажа алкогольной продукции

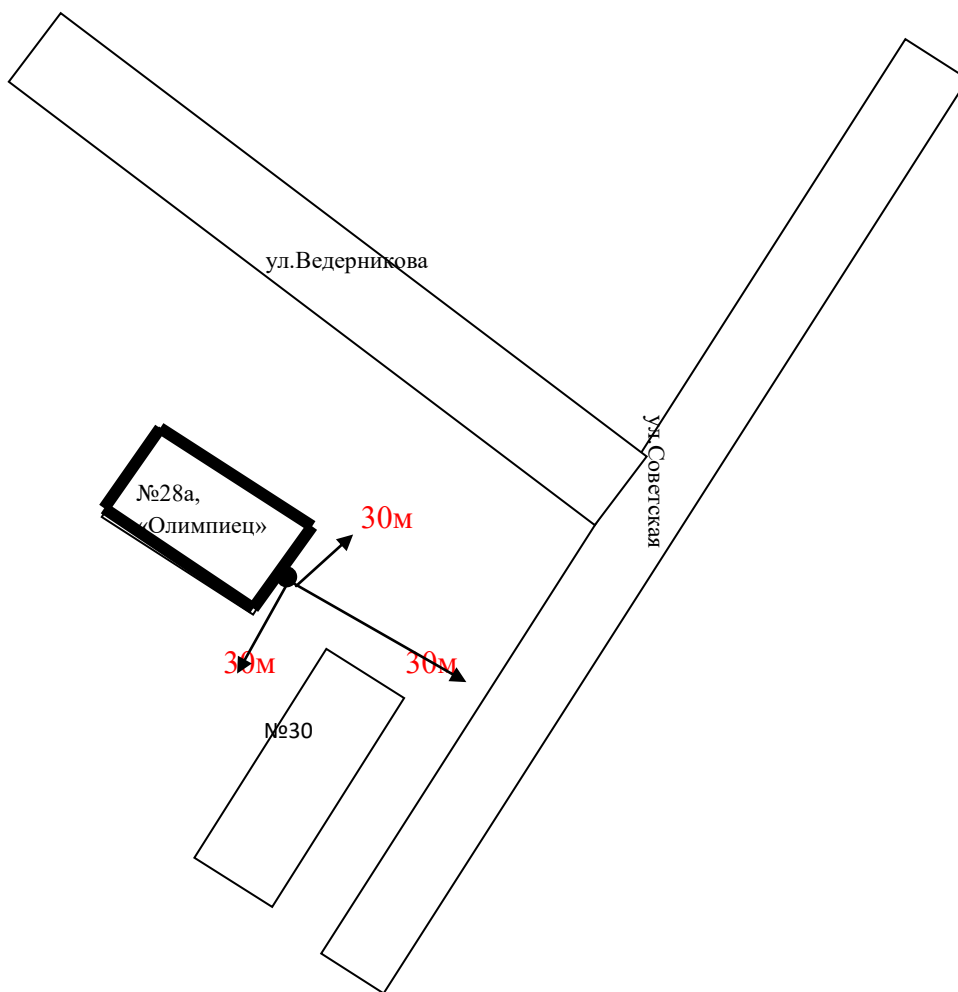


Условные обозначения:



-  граница прилегающей территории;
-  основной вход на прилегающую территорию;
-  организация на прилегающей территории, которой не допускается розничная продажа алкогольной продукции.
-  минимальное значение расстояния (способ расчета расстояния осуществляется по пешеходным зонам, в соответствии с п.3 Решения МР «Балейский район» от 27.11.2018г № 249)

ПРИЛОЖЕНИЕ № 65
к решению Совета
МР «Балейский район»
от 27 февраля 2020 года № 390

Схема границ прилегающей к
спорткомплексу «Олимпиец» территории, на которой не допускается
розничная продажа алкогольной продукции

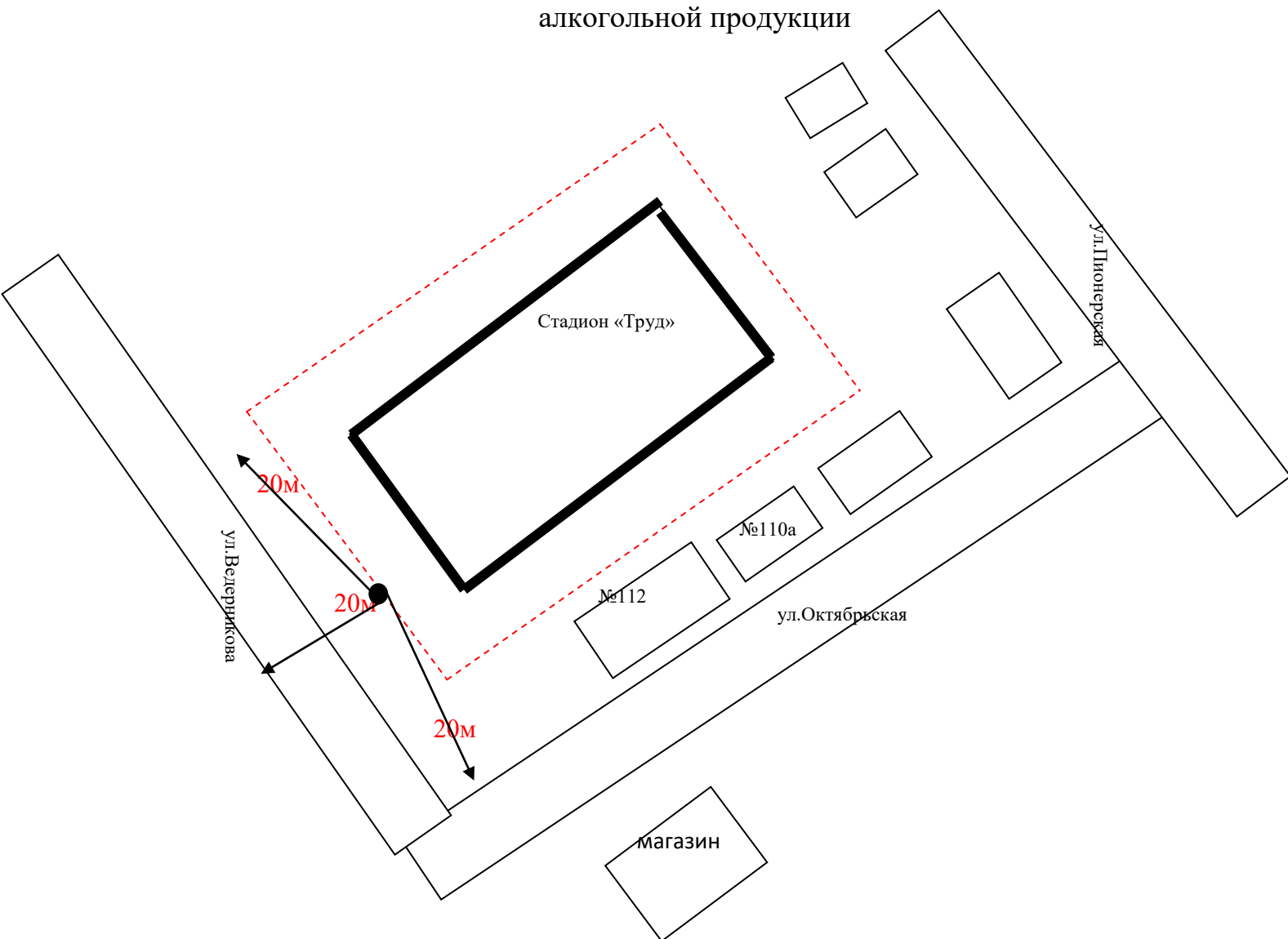


Условные обозначения:





- основной вход в здание;
-  организация на прилегающей территории, которой не допускается розничная продажа алкогольной продукции.
-  минимальное значение расстояния (способ расчета расстояния осуществляется по пешеходным зонам, в соответствии с п.3 Решения МР «Балейский район» от 27.11.2018г № 249)

ПРИЛОЖЕНИЕ № 66
к решению Совета
МР «Балейский район»
от 27 февраля 2020 года № 390

Схема границ прилегающей к
стадиону «Труд» территории, на которой не допускается розничная продажа
алкогольной продукции

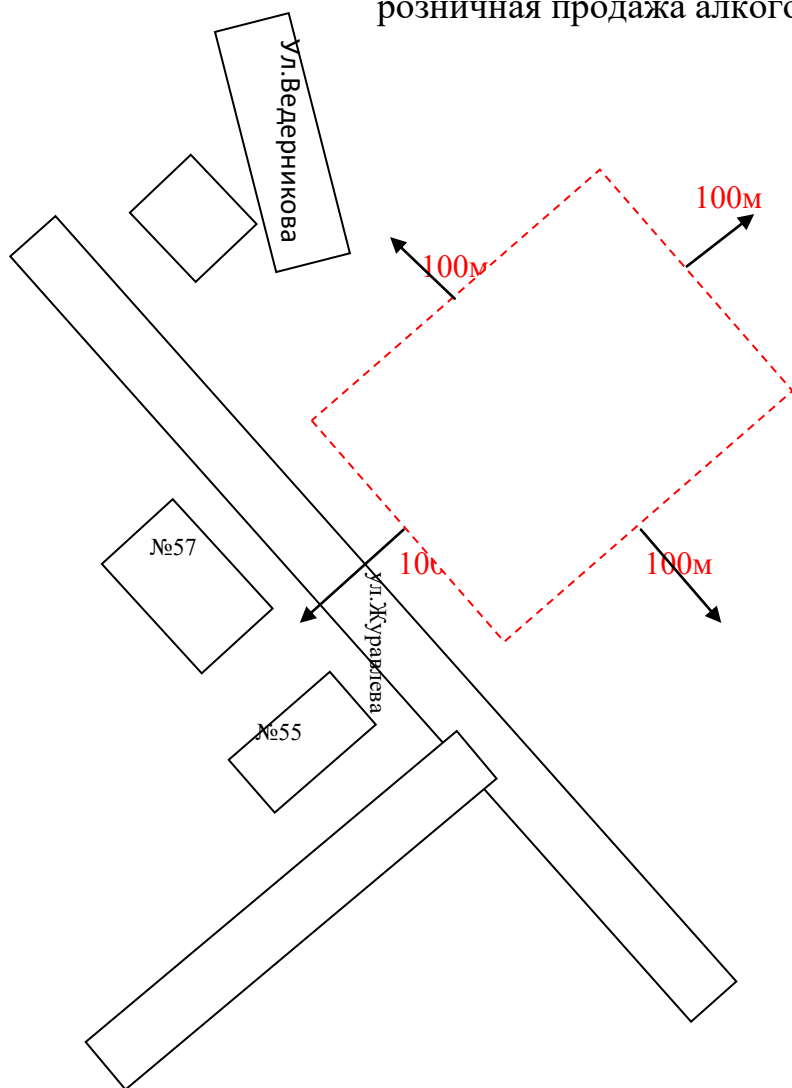


Условные обозначения:

-  граница прилегающей территории;
-  основной вход на прилегающую территорию;
-  организация на прилегающей территории, которой не допускается розничная продажа алкогольной продукции.
-  минимальное значение расстояния (способ расчета расстояния осуществляется по пешеходным зонам, в соответствии с п.3 Решения МР «Балейский район» от 27.11.2018г № 249)

ПРИЛОЖЕНИЕ № 67
к решению Совета
МР «Балейский район»
от 27 февраля 2020 года № 390

Схема границ прилегающей к
Месту массового скопления граждан (территории напротив домов по
ул.Журавлева,55 и 57 в г.Балее) территории, на которой не допускается
розничная продажа алкогольной продукции

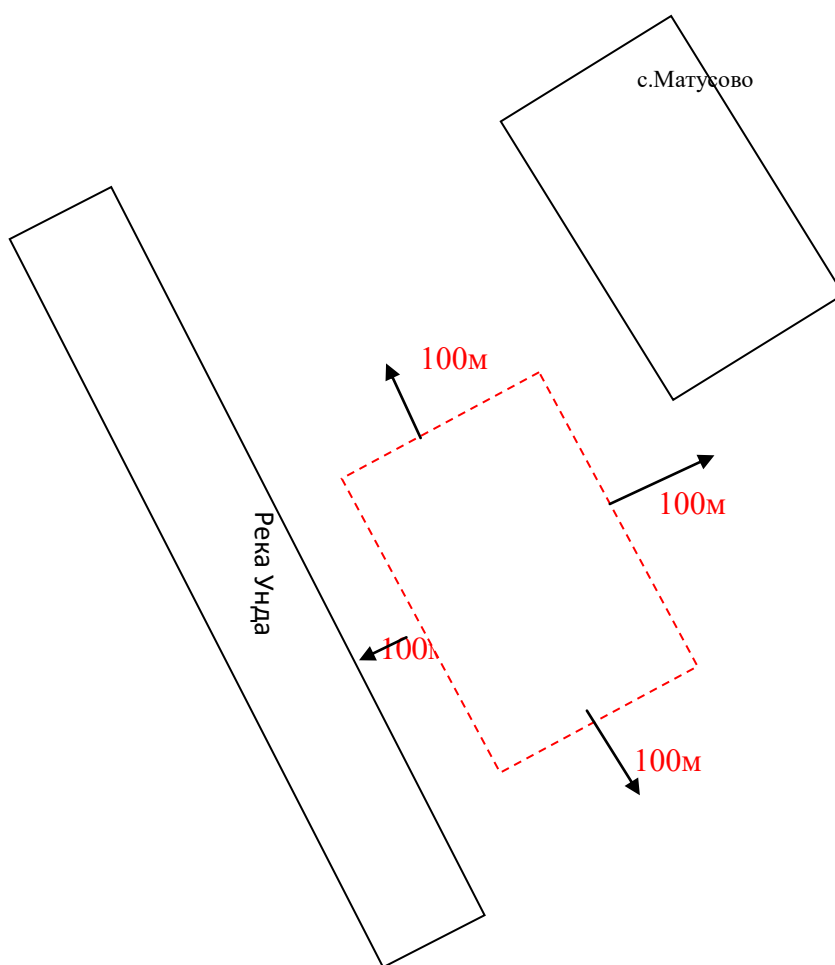


Условные обозначения:

----- граница прилегающей территории;

→ 100м Минимальное значение расстояния от мест массового скопления, на котором не допускается розничная продажа алкогольной продукции

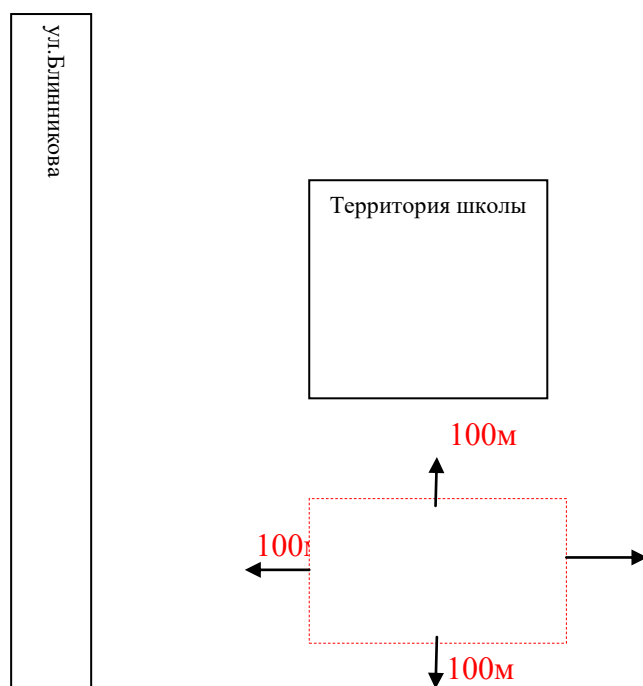
Схема границ прилегающей к
месту массового скопления граждан (на берегу реки Унда, южнее
с.Матусово) территории, на которой не допускается розничная продажа
алкогольной продукции



Условные обозначения:
----- граница прилегающей территории;
→ 100м Минимальное значение расстояния от мест массового скопления, на котором не допускается розничная продажа алкогольной продукции

ПРИЛОЖЕНИЕ № 69
к решению Совета
МР «Балейский район»
от 27 февраля 2020 года № 390

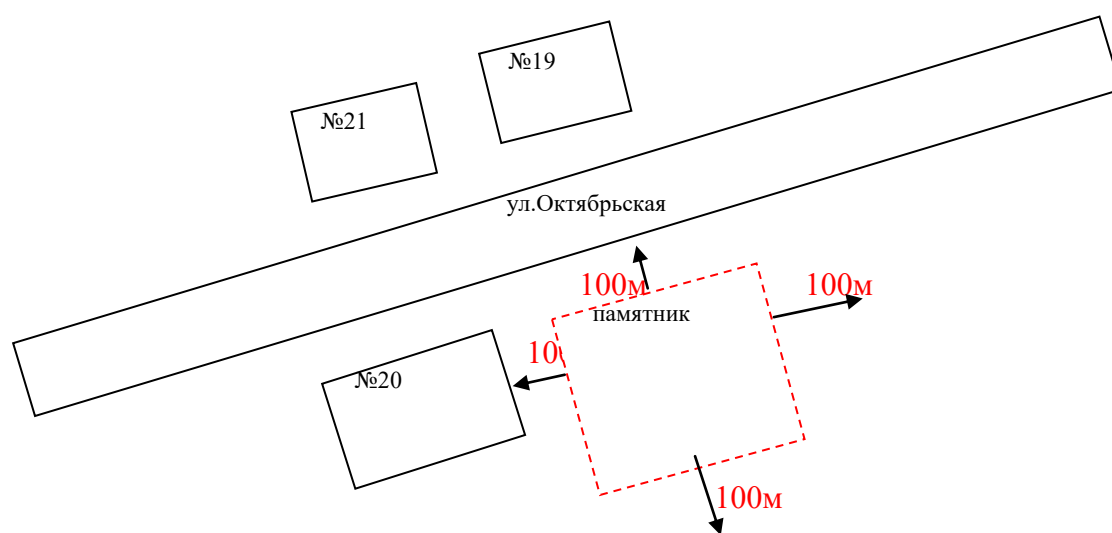
Схема границ прилегающей к
Месту массового скопления граждан (памятник участникам ВОВ с.Унда,
ниже школы) территории, на которой не допускается розничная продажа
алкогольной продукции



Условные обозначения:

- граница прилегающей территории;
- 100м Минимальное значение расстояния от мест массового скопления, на котором не допускается розничная продажа алкогольной продукции

Схема границ прилегающей к
Месту массового скопления граждан (памятник участникам ВОВ с.Ёлкино)
территории, на которой не допускается розничная продажа алкогольной
продукции



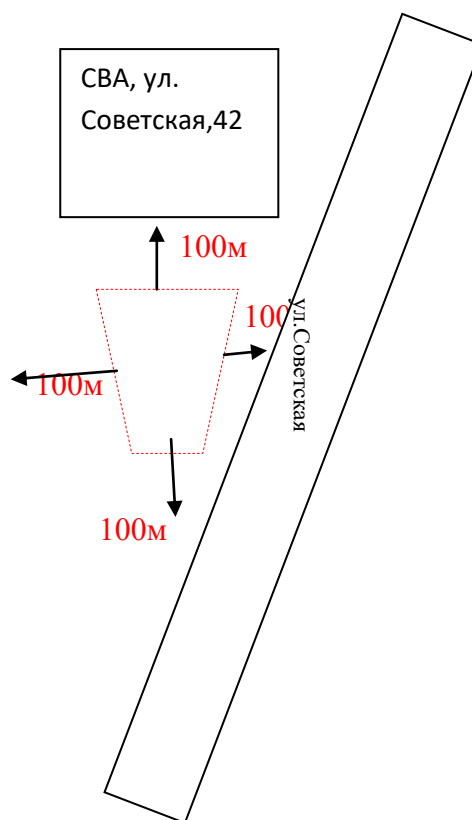
Условные обозначения:

----- граница прилегающей территории;

→ 100м Минимальное значение расстояния от мест массового скопления, на котором не допускается розничная продажа алкогольной продукции

ПРИЛОЖЕНИЕ № 71
к решению Совета
МР «Балейский район»
от 27 февраля 2020 года № 390

Схема границ прилегающей к
Месту массового скопления граждан (территория перед зданием больницы с.
Нижний Ильдикан) территории, на которой не допускается розничная
продажа алкогольной продукции

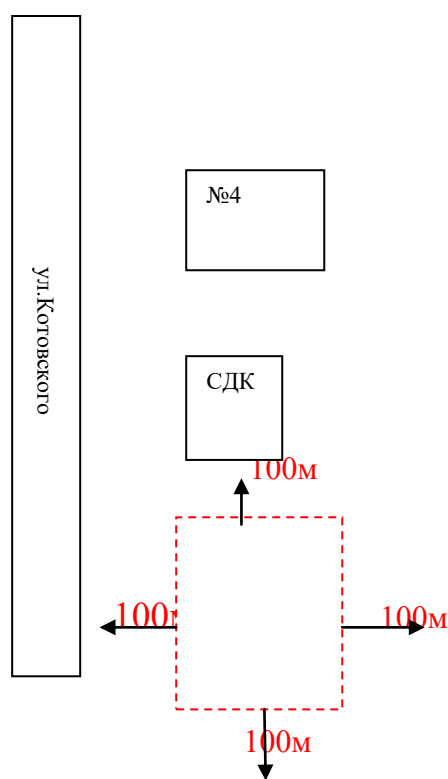


Условные обозначения:

----- граница прилегающей территории;

→ 100м Минимальное значение расстояния от мест массового скопления, на котором не допускается розничная продажа алкогольной продукции

Схема границ прилегающей к
Месту массового скопления граждан (территория перед зданием СДК с.
Казаковский Промысел, ул.Котовского,1) территории, на которой не
допускается розничная продажа алкогольной продукции



Условные обозначения:

----- граница прилегающей территории;

→ 100м Минимальное значение расстояния от мест массового скопления, на котором не допускается розничная продажа алкогольной продукции