

**СОВЕТ МУНИЦИПАЛЬНОГО РАЙОНА  
«БАЛЕЙСКИЙ РАЙОН»**

**Р Е Ш Е Н И Е**

«25» февраля 2022 года

№ 77

город Бaley

**О внесении изменений в решение Совета МР «Балейский район» от 27 декабря 2018 г. № 261 «Об утверждении схем границ прилегающих территорий к некоторым организациям и объектам, на которых не допускается розничная продажа алкогольной продукции и розничная продажа алкогольной продукции при оказании услуг общественного питания, в муниципальном районе «Балейский район» (в ред. от 27.02.2020 г. № 390, от 26.09.2020 г. № 431, от 29.12.2020 г. № 494, от 27.05.2021 г. № 548)**

Во исполнение Федерального закона от 22.11.1995 года №171-ФЗ «О государственном регулировании производства и оборота этилового спирта, алкогольной и спиртосодержащей продукции и об ограничении потребления (распития) алкогольной продукции», Постановления Правительства Российской Федерации от 23.12.2020 г. № 2220 «Об утверждении Правил определения органами местного самоуправления границ прилегающих территорий, на которых не допускается розничная продажа алкогольной продукции и розничная продажа алкогольной продукции при оказании услуг общественного питания», руководствуясь ст. 22 Устава муниципального района «Балейский район», Совет муниципального района «Балейский район»  
**РЕШИЛ:**

1. Внести в решение Совета МР «Балейский район» от 27 декабря 2018 г. № 261 «Об утверждении схем границ прилегающих территорий к некоторым организациям и объектам, на которых не допускается розничная продажа алкогольной продукции и розничная продажа алкогольной продукции при оказании услуг общественного питания» следующие изменения:

*всч ~ 1077  
01.03.22*

1.1 ПРИЛОЖЕНИЯ № 22,39,53,65 изложить в новой редакции (прилагаются);

1.2 дополнить схемой границ прилегающей к «Государственному учреждению здравоохранения «Балейская центральная районная больница», станция скорой помощи» (ПРИЛОЖЕНИЕ № 67);

1.3 дополнить схемой границ прилегающей к «Государственному учреждению здравоохранения «Забайкальское краевое бюро судебно-медицинской экспертизы» (ПРИЛОЖЕНИЕ № 68);

1.4 дополнить схемой границ прилегающей к «Государственному автономному учреждению социального обслуживания «Балейский комплексный центр социального обслуживания населения «Золотинка» Забайкальского края» (ПРИЛОЖЕНИЕ № 69);

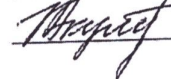
1.5 дополнить схемой границ прилегающей к «Государственному учреждению социального обслуживания «Балейский центр помощи детям, оставшимся без попечения родителей «Маяк» Забайкальского края» (ПРИЛОЖЕНИЕ № 70);

2. Настоящее решение опубликовать в газете «Балейская новь» и разместить на официальном сайте МР «Балейский район».

3. Настоящее решение вступает в силу на следующий день после его официального опубликования.

4. Направить настоящее решение в орган исполнительной власти Забайкальского края, осуществляющий лицензирование розничной продажи алкогольной продукции.


Председатель  
МР «Балейский район»





И.о. главы муниципального  
район «Балейский район»

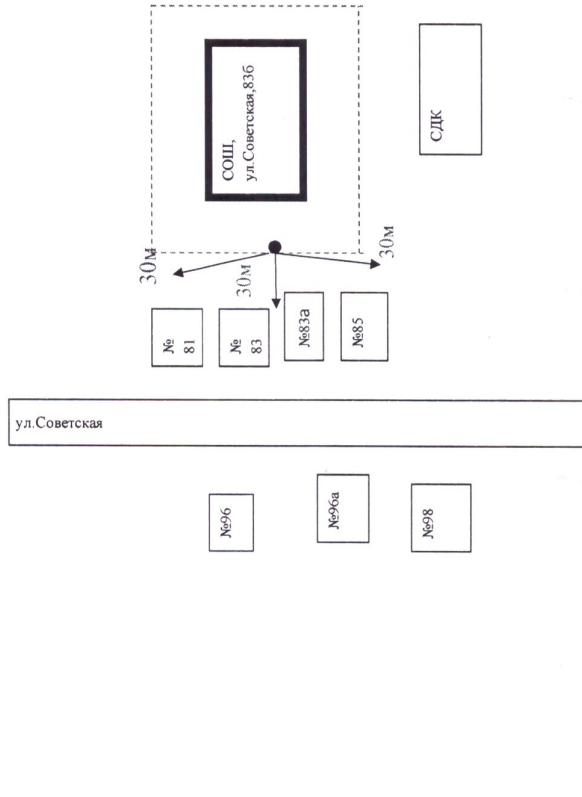
 Т.Р. Соловьева



ПРИЛОЖЕНИЕ №22

к решению Совета  
МР «Балейский район»  
от 25 февраля 2022г. № 77

Схема границ прилегающей к  
Муниципальному казенному общеобразовательному учреждению «Ундино-  
Посельская основная общеобразовательная школа» территории, на которой  
не допускается розничная продажа алкогольной продукции



Условные обозначения:  
----- граница прилегающей территории;

• основной вход на прилегающую территорию;

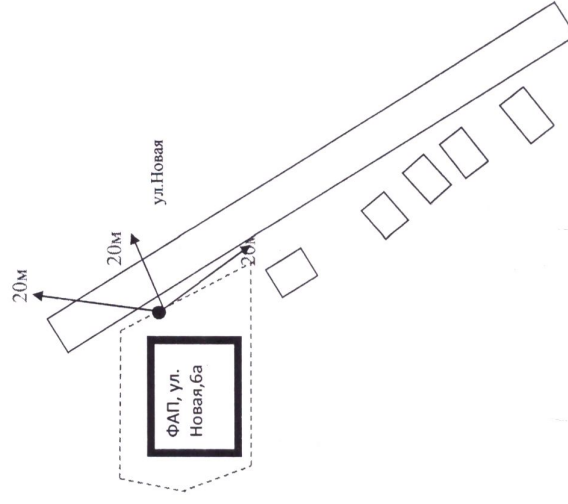
— организация на прилегающей территории, которой не  
допускается розничная продажа алкогольной продукции.

30 м — минимальное значение расстояния (способ расчета расстояния осуществляется по  
пешеходным зонам, в соответствии с п.3 Решения МР «Балейский район» от 27.11.2018г. № 249)

ПРИЛОЖЕНИЕ № 39

к решению Совета  
МР «Балейский район»  
от 25 февраля 2022г. № 77

Схема границ прилегающей к  
фельдшерско-акушерскому пункту с.Сарбакуй территории, на которой не  
допускается розничная продажа алкогольной продукции



Условные обозначения:

----- граница прилегающей территории;

• основной вход на прилегающую территорию;

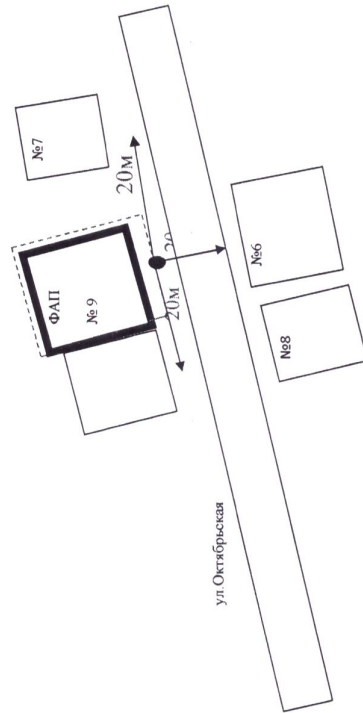
— организация на прилегающей территории, которой не  
допускается розничная продажа алкогольной продукции.

20 м — минимальное значение расстояния (способ расчета расстояния осуществляется по  
пешеходным зонам, в соответствии с п.3 Решения МР «Балейский район» от 27.11.2018г. № 249)

ПРИЛОЖЕНИЕ № 53

к решению Совета  
МР «Балейский район»  
от 25 февраля 2022г. № 77

Схема границ прилегающей к  
фельдшерско-акушерскому пункту с.Ёлкино территории, на которой не  
допускается розничная продажа алкогольной продукции



Условные обозначения:

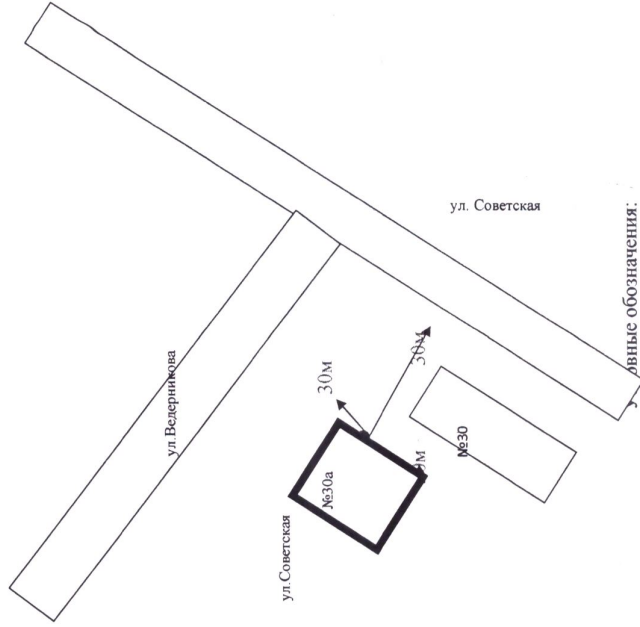
- граница прилегающей территории;
- основной вход на прилегающую территорию;
- организация на прилегающей территории, которой не допускается розничная продажа алкогольной продукции.

↑ 20м  
минимальное значение расстояния (способ расчета расстояния осуществляется по пешеходным зонам, в соответствии с п.3 Решения МР «Балейский район» от 27.11.2018г. № 249)

ПРИЛОЖЕНИЕ № 65

к решению Совета  
МР «Балейский район»  
от 25 февраля 2022г. № 77

Схема границ прилегающей к  
спорткомплексу «Олимпиец» территории, на которой не допускается  
розничная продажа алкогольной продукции



Условные обозначения:

- основной вход в здание;
- организация на прилегающей территории, которой не допускается розничная продажа алкогольной продукции.

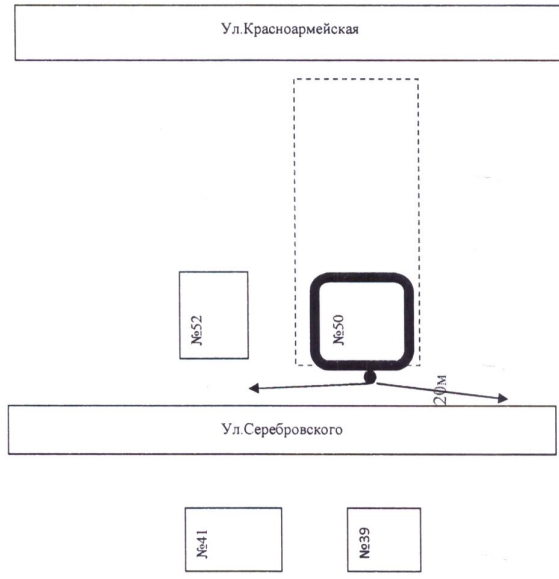
↑ 30м  
минимальное значение расстояния (способ расчета расстояния осуществляется по пешеходным зонам, в соответствии с п.3 Решения МР «Балейский район» от 27.11.2018г. № 249)

ПРИЛОЖЕНИЕ № 67

к решению Совета  
МР «Балейский район»  
от 25 февраля 2022г. № 77

Схема границ прилегающей к

ГУЗ «Балейская центральная районная больница», станция скорой помощи территории, на которой не допускается розничная продажа алкогольной продукции



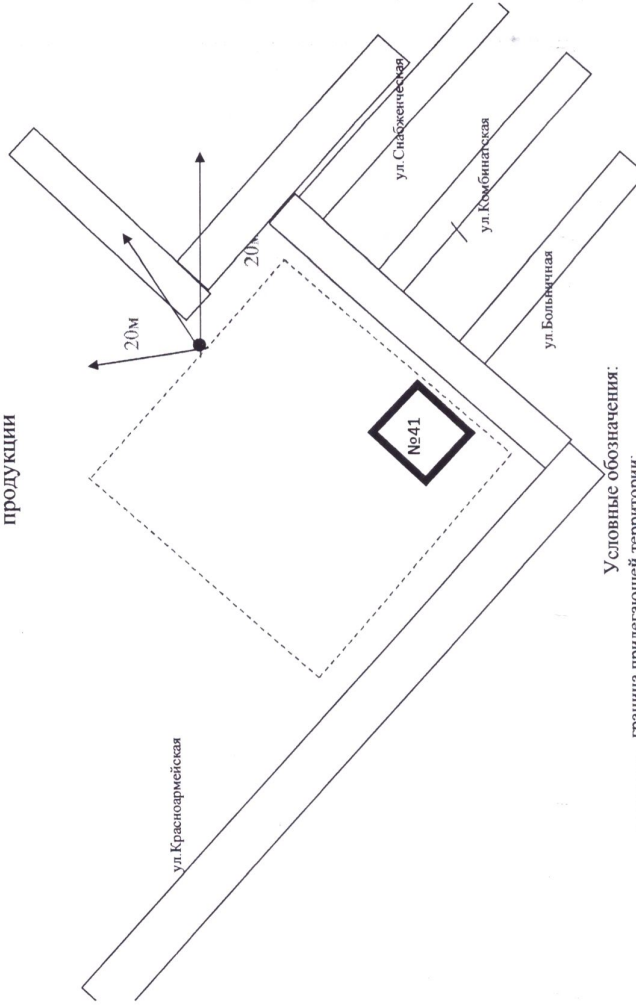
Условные обозначения:

- граница прилегающей территории;
- основной вход на прилегающую территорию;
- организация на прилегающей территории, которой не допускается розничная продажа алкогольной продукции.
- ↑ 20м минимальное значение расстояния (способ расчета расстояния осуществляется по пешеходным зонам, в соответствии с п.3. Решения МР «Балейский район» от 27.11.2018г № 249)

ПРИЛОЖЕНИЕ № 68

к решению Совета  
МР «Балейский район»  
от 25 февраля 2022г. № 77

Схема границ прилегающей к  
ГУЗ «Забайкальское краевое бюро судебно-медицинской экспертизы» территории, на которой не допускается розничная продажа алкогольной продукции



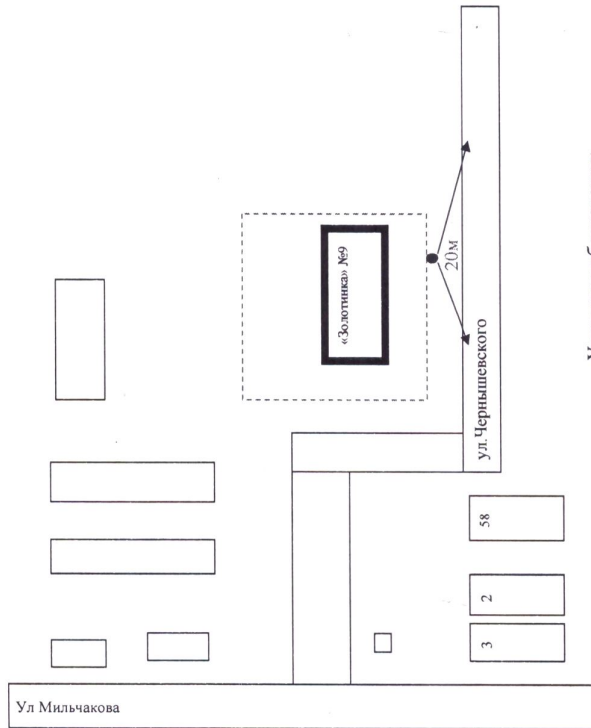
Условные обозначения:

- граница прилегающей территории;
- основной вход на прилегающую территорию;
- организация на прилегающей территории, которой не допускается розничная продажа алкогольной продукции.
- ↑ 20м минимальное значение расстояния (способ расчета расстояния осуществляется по пешеходным зонам, в соответствии с п.3. Решения МР «Балейский район» от 27.11.2018г № 249)

ПРИЛОЖЕНИЕ № 69

к решению Совета  
МР «Балейский район»  
от 25 февраля 2022г. № 77

Схема границ прилегающей к  
ГАОУ СО «Балейский комплексный центр социального обслуживания  
населения «Золотинка» Забайкальского края» территории, на которой не  
допускается розничная продажа алкогольной продукции



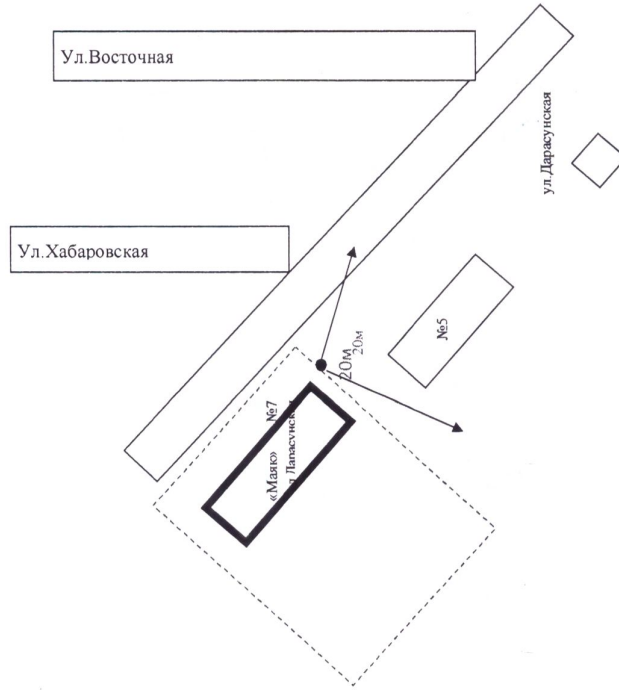
Условные обозначения:

- граница прилегающей территории;
- основной вход на прилегающую территорию;
- организация на прилегающей территории, которой не допускается розничная продажа алкогольной продукции.
- 20м минимальное значение расстояния (способ расчета расстояния осуществляется по пешеходным зонам, в соответствии с п.3. Решения МР «Балейский район» от 27.11.2018г. № 249)

ПРИЛОЖЕНИЕ № 70

к решению Совета  
МР «Балейский район»  
от 25 февраля 2022г. № 77

Схема границ прилегающей к  
ГУСО «Балейский центр помощи детям, оставшимся без попечения  
родителей «Маяк» Забайкальского края» территории, на которой не  
допускается розничная продажа алкогольной продукции



Условные обозначения:

- граница прилегающей территории;
- основной вход на прилегающую территорию;
- организация на прилегающей территории, которой не допускается розничная продажа алкогольной продукции.
- 20м минимальное значение расстояния (способ расчета расстояния осуществляется по пешеходным зонам, в соответствии с п.3. Решения МР «Балейский район» от 27.11.2018г. № 249)