

**СОВЕТ БАЛЕЙСКОГО МУНИЦИПАЛЬНОГО ОКРУГА
ЗАБАЙКАЛЬСКОГО КРАЯ**

РЕШЕНИЕ

25 ноября 2025 года

№229

город Балей

Об определении границ территорий, прилегающих к зданиям, строениям, сооружениям, помещениям, на которых не допускается розничная продажа алкогольной продукции и розничная продажа алкогольной продукции при оказании услуг общественного питания, на территории Балейского муниципального округа Забайкальского края

В соответствии с пунктом 8 статьи 16 Федерального закона от 22 ноября 1995 года № 171-ФЗ «О государственном регулировании производства и оборота этилового спирта, алкогольной и спиртосодержащей продукции и об ограничении потребления (распития) алкогольной продукции», Постановлением Правительства Российской Федерации от 23 декабря 2020 года № 2220 «Об утверждении Правил определения органами местного самоуправления границ прилегающих территорий, на которых не допускается розничная продажа алкогольной продукции и розничная продажа алкогольной продукции при оказании услуг общественного питания», Законом Забайкальского края от 26 декабря 2011 года № 616-ЗЗК «Об отдельных вопросах реализации Федерального закона «О государственном регулировании производства и оборота этилового спирта, алкогольной и спиртосодержащей продукции и об ограничении потребления (распития) алкогольной продукции» на территории Забайкальского края», руководствуясь ст. 30 Устава Балейского муниципального округа Забайкальского края, Совет Балейского муниципального округа Забайкальского края **РЕШИЛ:**

1. Определить границы территорий, прилегающих к зданиям, строениям, сооружениям, помещениям, на которых не допускается розничная продажа алкогольной продукции и розничная продажа алкогольной продукции при оказании услуг общественного питания на территории города Балей:

1) к зданиям, строениям, сооружениям, помещениям, находящимся во владении и (или) пользовании образовательных организаций (за исключением организаций дополнительного образования, организаций дополнительного профессионального образования) — 100 метров;

2) к зданиям, строениям, сооружениям, помещениям, находящимся во владении и (или) пользовании организаций, осуществляющих обучение несовершеннолетних — 100 метров;

3) к зданиям, строениям, сооружениям, помещениям, находящимся во владении и (или) пользовании юридических лиц независимо от организационно-правовой формы и индивидуальных предпринимателей, осуществляющих в качестве основного (уставного) вида деятельности медицинскую деятельность или осуществляющих медицинскую деятельность наряду с основной (уставной) деятельностью на основании лицензии, выданной в порядке, установленном законодательством Российской Федерации, за исключением видов медицинской деятельности по перечню, утвержденному Правительством Российской Федерации — 100 метров;

4) к спортивным сооружениям, которые являются объектами недвижимости и права на которые зарегистрированы в установленном порядке — 100 метров;

5) к вокзалам, к аэропортам — 100 метров;

6) к местам нахождения источников повышенной опасности, определяемым органами государственной власти субъектов Российской Федерации в порядке, установленном Правительством Российской Федерации — 100 метров;

7) к зонам рекреационного назначения (в границах территорий, занятых лесами, скверами, парками, садами, прудами, озерами, водохранилищами, пляжами, а также в границах иных территорий, используемых или предназначенных для отдыха, туризма, занятий физической культурой и спортом) — 100 метров.

2. Определить границы территорий, прилегающих к зданиям, строениям, сооружениям, помещениям, на которых не допускается розничная продажа алкогольной продукции и розничная продажа алкогольной продукции при оказании услуг общественного питания на территориях, подведомственных сельским администрациям Балецкого муниципального округа:

1) к зданиям, строениям, сооружениям, помещениям, находящимся во владении и (или) пользовании образовательных организаций (за исключением организаций дополнительного образования, организаций дополнительного профессионального образования) — 50 метров, а при наличии обособленной территории — 30 метров;

2) к зданиям, строениям, сооружениям, помещениям, находящимся во владении и (или) пользовании организаций, осуществляющих обучение несовершеннолетних — 30 метров, а при наличии обособленной территории — 20 метров;

3) к зданиям, строениям, сооружениям, помещениям, находящимся во владении и (или) пользовании юридических лиц независимо от организационно-правовой формы и индивидуальных предпринимателей, осуществляющих в качестве основного (уставного) вида деятельности медицинскую деятельность или осуществляющих медицинскую деятельность наряду с основной (уставной) деятельностью на основании лицензии, выданной в порядке, установленном законодательством Российской Федерации, за исключением видов медицинской деятельности по перечню, утвержденному

Правительством Российской Федерации — 30 метров, при наличии обособленной территории — 20 метров;

4) к спортивным сооружениям, которые являются объектами недвижимости и права на которые зарегистрированы в установленном порядке — 30 метров, а при наличии обособленной территории — 20 метров;

5) к вокзалам, к аэропортам — 100 метров;

6) к местам нахождения источников повышенной опасности, определяемым органами государственной власти субъектов Российской Федерации в порядке, установленном Правительством Российской Федерации — 100 метров;

7) к зонам рекреационного назначения (в границах территорий, занятых лесами, скверами, парками, садами, прудами, озерами, водохранилищами, пляжами, а также в границах иных территорий, используемых или предназначенных для отдыха, туризма, занятий физической культурой и спортом) — 30 метров.

3. В настоящем Решении используются следующие понятия:

1) «образовательная организация» — организация, определенная в соответствии с Федеральным законом Российской Федерации от 29 декабря 2012 года № 273-ФЗ «Об образовании в Российской Федерации»;

2) «организация, осуществляющая обучение несовершеннолетних» — юридическое лицо, индивидуальный предприниматель, осуществляющие на основании лицензии наряду с основной деятельностью образовательную деятельность в отношении несовершеннолетних в качестве дополнительного вида деятельности»;

3) «обособленная территория» — территория, границы которой обозначены ограждением (объектами искусственного происхождения), прилегающая к зданиям, строениям, сооружениям, помещениям, в которых расположены организации и (или) объекты, указанные в пунктах 1 и 2 настоящего Решения;

4) «торговый объект» — торговый объект, осуществляющий или предполагаемый для осуществления розничной продажи алкогольной продукции или розничной продажи алкогольной продукции при оказании услуг общественного питания;

5) «пешеходная зона» — кратчайшее расстояние движения пешеходов по тротуарам или пешеходным дорожкам (при их отсутствии — по обочинам, велосипедным дорожкам, краям проезжих частей), а при пересечении пешеходной зоны с проезжей частью — по ближайшему пешеходному переходу);

6) «основной вход» — расположен со стороны главного фасада и (или) оформлен декоративными элементами и (или) имеет информационную вывеску о названии объекта и графике работы

4. Территория, прилегающая к зданиям, строениям, сооружениям, помещениям, в которых расположены организации и (или) объекты, указанные

в пунктах 1 и 2 настоящего Решения (далее — прилегающая территория), включает обособленную территорию (при наличии таковой), а также территорию, определяемую с учетом конкретных особенностей местности и застройки, примыкающую к границам обособленной территории либо непосредственно к зданиям, строениям, сооружениям, помещениям и местам, указанным в пункте 1 настоящего Решения (далее — дополнительная территория).

5. Дополнительная территория определяется:

а) при наличии обособленной территории — от основного входа для посетителей на обособленную территорию до входа для посетителей в торговый объект;

б) зона рекреационного назначения (в границах территорий, занятых лесами, скверами, парками, садами, прудами, озерами, водохранилищами, пляжами, а также в границах иных территорий, используемых или предназначенных для отдыха, туризма, занятий физической культурой и спортом) при наличии огражденной территории — от основного входа для посетителей на огражденную территорию до входа для посетителей в торговый объект;

в) при отсутствии обособленной территории — от основного входа для посетителей в здания, строения, сооружения, помещения, объекты и места, указанные в пунктах 1 и 2 настоящего Решения, до входа для посетителей в торговый объект.

6. Определить следующий способ расчета расстояния от зданий, строений, сооружений, помещений, объектов и мест, указанных в пунктах 1 и 2 настоящего Решения для объектов розничной торговли:

1) при наличии обособленной территории — по пешеходной зоне от основного входа для посетителей на обособленную территорию до входа для посетителей в торговый объект;

2) при отсутствии обособленной территории — по пешеходной зоне от входа для посетителей в здание, строение, сооружение, помещение, указанных в пункте 1 настоящего Решения, до входа для посетителей в торговый объект.

3) размещение организаций, указанных в пунктах 1 и 2 настоящего Решения, и торговых объектов в одном здании не допускается.

7. Определить следующий способ расчета расстояния от зданий, строений, сооружений, помещений, объектов и мест, указанных в пунктах 1 и 2 настоящего Решения, до объектов в которых оказываются услуги общественного питания:

1) при наличии обособленной территории — кратчайшее расстояние по прямой (радиусу) от границ обособленной территории до входа для посетителей в объект, в котором оказываются услуги общественного питания;

2) при отсутствии обособленной территории — кратчайшее расстояние по прямой (радиусу) от входа для посетителей в здание, строение, сооружение, помещение, указанных в пункте 1 настоящего Решения, до входа для посетителей в объект, в котором оказываются услуги общественного питания;

предназначенных для отдыха, туризма, занятий физической культурой и спортом) - кратчайшее расстояние по прямой (радиусу) от границ зон рекреационного назначения до входа для посетителей в объект, в котором оказываются услуги общественного питания.

8. Утвердить Перечень организаций и объектов, расположенных на территории Бaleyского муниципального округа Забайкальского края, на прилегающих территориях к которым не допускается розничная продажа алкогольной продукции и розничная продажа алкогольной продукции при оказании услуг общественного питания согласно приложению № 1 к настоящему Решению.

9. Утвердить Схемы границ прилегающих территорий, согласно приложению № 2 к настоящему Решению.

10. Настоящее решение вступает в силу на следующий день после дня его официального опубликования.

11. Настоящее решение опубликовать в сетевом издании «Балейское обозрение» (<https://бал-ейская-новь.рф>).

12. Настоящее решение направить в орган исполнительной власти Забайкальского края, осуществляющий лицензирование розничной продажи алкогольной продукции не позднее 1 месяца со дня его принятия.

Председатель Совета Бaleyского
муниципального округа
Забайкальского края
П.И. Коваленко



Глава Бaleyского
муниципального округа
Забайкальского края
Е.В. Ушаков



ПРИЛОЖЕНИЕ № 1
к решению Совета Бaleyского
муниципального округа
Забайкальского края
от «25» ноября 2025 года № 229

ПЕРЕЧЕНЬ

организаций и объектов, расположенных на территории Бaleyского муниципального округа Забайкальского края, на прилегающих территориях к которым не допускается розничная продажа алкогольной продукции и розничная продажа алкогольной продукции при оказании услуг общественного питания

№ п/п	Наименование организации (объекта)	Адрес места нахождения организации (объекта)	Ссылка на схему границ прилегающей территории, утвержденную в приложении № 2	Примечание
1	2	3	4	5
1	Образовательные организации; организации, осуществляющие обучение несовершеннолетних			
1.1	Муниципальное казенное общеобразовательное учреждение «Начальная общеобразовательная школа № 3»	г. Бaley. ул. Советская,40	Схема № 1	
1.2	Муниципальное казенное общеобразовательное учреждение «Основная общеобразовательная школа № 4»	г. Бaley, ул. Дарасунская,8	Схема № 2	
1.3	Муниципальное казенное общеобразовательное учреждение «Средняя общеобразовательная школа № 5»	г. Бaley, ул. Ленина,9	Схема № 3	

1.4	Муниципальное казенное общеобразовательное учреждение «Средняя общеобразовательная школа № 6»	г. Бaley, ул. Чернышевского,9	Схема № 4	
1.5	Муниципальное казенное общеобразовательное учреждение «Средняя общеобразовательная школа № 14»	г. Бaley, ул. 5 Декабря,20	Схема № 5	
1.6	Муниципальное казенное дошкольное образовательное учреждение детский сад № 5 «Березка»	г. Бaley, ул. Дарасунская,8	Схема №6	
1.7	Муниципальное казенное дошкольное образовательное учреждение «Центр развития ребенка - детский сад № 7 «Солнышко»	г. Бaley, ул. Ленина,15	Схема №7	
1.8	Муниципальное казенное дошкольное образовательное учреждение «Детский сад № 9 «Золотинка»	г. Бaley, ул. Красноармейская,8	Схема № 8	
1.9	Муниципальное казенное дошкольное образовательное учреждение «Детский сад № 10 «Аленушка»	г. Бaley, ул. Октябрьская,97	Схема № 9	
1.10	Муниципальное бюджетное учреждение дополнительного образования «Детская школа искусств»	г. Бaley, ул. Ленина,25	Схема № 10	
1.11	Муниципальное казенное дошкольное образовательное учреждение «Детский сад № 13 «Чайка»	г. Бaley, ул. Metallургов,7	Схема №11	
1.12	Муниципальное казенное дошкольное образовательное учреждение «Детский сад № 14 «Золотой ключик»	г. Бaley, ул. Гастелло, 63	Схема №12	
1.13	Муниципальное казенное дошкольное	г. Бaley, ул. Якимова,34	Схема №13	

	образовательное учреждение «Детский сад № 12 «Ястребок»			
1.14	Муниципальное казенное общеобразовательное учреждение «Подойницынская средняя общеобразовательная школа»	с. Подойницыно, ул. Советская,21	Схема №14	
1.15	Муниципальному казенному общеобразовательному учреждению «Ундинская общеобразовательная средняя школа»	с. Унда, ул.Блинникова,18	Схема № 15	
1.16	Муниципальному казенному общеобразовательному учреждению «Казаковская общеобразовательная средняя школа»	с. Казаковский -Промысел, ул. Больгичная,2	Схема № 16	
1.17	Муниципальному казенному общеобразовательному учреждению «Казаковская общеобразовательная средняя школа» (корпус начальной школы)	с. Казаковский -Промысел, ул. Котовского,3	Схема №17	
1.18	Муниципальное казенное общеобразовательное учреждение «Жидкинская основная общеобразовательная средняя школа»	с. Жидка, ул. Новая,15	Схема №18	
1.19	Муниципальное казенному общеобразовательному учреждению «Ильдиканская средняя общеобразовательная школа»	с. Нижний Ильдикан, ул. Советская,43	Схема №19	
1.20	Муниципальному казенному общеобразовательному учреждению «Нижне-Кокуйская основная общеобразовательная школа»	с. Нижний Кокуй, ул.Партизанская,6а	Схема №20	
1.21	Муниципальное казенное общеобразовательное учреждение «Матусовская основная общеобразовательная школа»	с. Матусово, ул. Центральная.18а	Схема №21	
1.22	Муниципальное казенное общеобразовательное	с. Сарбактуй, ул. Колхозная	Схема №22	

	учреждение «Сарбактуйская малокомплектная начальная школа»			
1.23	Муниципальное казенное общеобразовательное учреждение «Ундино-Посельская основная общеобразовательная школа»	с. Ундино-Поселье, ул. Советская, 83б	Схема №23	
1.24	Муниципальное казенное дошкольное образовательное учреждение «Нижне-Кокуйский детский сад»	с. Нижний Кокуй, ул. Колхозная, 14	Схема №24	
1.25	Муниципальное казенное дошкольное образовательное учреждение «Матусовский детский сад»	с. Матусово, ул. Октябрьская, 45	Схема №25	
1.26	Муниципальное казенное дошкольное образовательное учреждение «Ундино-Посельский детский сад»	с. Ундино-Поселье, ул. Советская, 80	Схема №26	
1.27	Муниципальное казенное дошкольное образовательное учреждение «Подойницынский детский сад»	с. Подойницыно, ул. 1 Мая, 5	Схема №27	
1.28	Муниципальное казенное дошкольное образовательное учреждение «Ундинский детский сад»	с. Унда, ул. Блинникова, 15	Схема №28	
1.29	Муниципальное казенное дошкольное образовательное учреждение «Казаковский детский сад»	с. Казаковский Промысел, ул. Котовского, 3	Схема №29	
1.30	Муниципальное казенное дошкольное образовательное учреждение «Жидкинский детский сад»	с. Жидка, ул. Новая, 15а	Схема №30	
1.31	Муниципальное казенное дошкольное образовательное учреждение «Нижне-	с. Нижнее Гирыюнино ул. Школьная, 8	Схема №31	

	Гирюнинский детский сад»			
1.32	Балейский филиал ГАПОУ «Читинский педагогический колледж»	г. Балей, ул. Кирова, 22	Схема №32	
1.33	Балейский филиал ГПОУ «Читинский медицинский колледж»	г. Балей, ул. Ленина, 6	Схема №33	
1.34	к ГУСО «Балейский центр помощи детям, оставшимся без попечения родителей «Маяк»	г. Балей, ул. Дарасунская, 7	Схема № 70	
2	Организации, осуществляющие медицинскую деятельность			
2.1	ГУЗ «Балейская центральная районная больница»	г. Балей, ул. Больничная, 41	Схема №34	
2.2	Фельдшерско-акушерский пункт с. Нижний-Кокуй	с. Нижний Кокуй, ул. Ленина,4/1	Схема №35	
2.3	Фельдшерско-акушерский пункт лесоучасток Саранная	Лесоучасток Саранная, 13/1	Схема № 36	
2.4	Фельдшерско-акушерский пункт с. Колобово	с. Колобово, ул. Школьная,17	Схема № 37	
2.5	Фельдшерско-акушерский пункт с. Жидка	с. Жидка, ул. Центральная,13	Схема № 38	
2.6	Фельдшерско-акушерский пункт с. Матусово	с. Матусово, ул. Октябрьская,24	Схема №39	
2.7	Фельдшерско-акушерский пункт с Сарбактуй	с Сарбактуй, ул. Новая,6а	Схема №40	
2.8	Фельдшерско-акушерский пункт с. Новоивановка	с. Новоивановка, ул. Центральная	Схема №41	
2.9	Фельдшерско-акушерский пункт микрорайон «Подхоз»	г. Балей, ул. Новоколхозная,5	Схема № 42	
2.10	Фельдшерско-акушерский пункт микрорайон Новотроицк	г. Балей, ул. Холбонская,75/2	Схема № 43	
2.11	Сельская врачебная амбулатория с. Ильдикан	с. Ильдикан, ул. Советская,42	Схема № 44	
2.12	Фельдшерско-акушерский пункт с. Нижнее	с. Нижнее Гирюнино, ул.	Схема № 45	

	Гирюнино	Школьная,8		
2.12	Фельдшерско-акушерский пункт с. Унда	с. Унда, ул. Советская, 13	Схема № 46	
2.13	Сельская врачебная амбулатория с. Казаковский Промысел	с. Казаковский-Промысел, ул. Больничная, 1	Схема № 47	
2.14	Фельдшерско-акушерский пункт с. Подойницыно	с. Подойницыно, ул. 1 Мая, 6	Схема № 48	
2.15	Сельская врачебная амбулатория с. Ундино-Поселье	с. Ундино-Поселье, ул. Октябрьская, 70	Схема № 49	
2.16	Фельдшерско-акушерский пункт с. Буторино	с. Буторино, ул. Школьная, 19а	Схема № 50	
2.17	Фельдшерско-акушерский пункт с. Онохово	с. Онохово, ул. Центральная, 15	Схема № 51	
2.18	Фельдшерско-акушерский пункт с. Верхний Кокуй	с. Верхний Кокуй, ул. Кирова, 11а	Схема № 52	
2.19	Фельдшерско-акушерский пункт с. Ургучан	с. Ургучан, ул. Центральная	Схема № 53	
2.20	Фельдшерско-акушерский пункт с. Ёлкино	с. Ёлкино, ул. Октябрьская, 9	Схема № 54	
2.21	Фельдшерско-акушерский пункт с. Лесково	с. Лесково, ул. Багульная, 1а	Схема № 55	
2.22	Фельдшерско-акушерский пункт с. Алия	с. Алия, ул. Лесная, 8/2	Схема № 56	
2.23	Фельдшерско-акушерский пункт с. Гробово	с. Гробово, ул. Центральная, 17/2	Схема № 57	
2.24	Фельдшерско-акушерский пункт с. Журавлево	с. Журавлево, ул. Центральная, 17	Схема № 58	
2.25	Фельдшерско-акушерский пункт с. Ложниково по Талангую	с. Ложниково по Талангую, ул. Центральная, 10	Схема № 59	
2.26	Фельдшерско-акушерский пункт с. Усть-Ягье	с. Усть-Ягье, ул. Школьная, 13	Схема № 60	
2.27	Фельдшерско-акушерский пункт с. Большое Казаково	с. Большое Казаково, ул. Верхняя, 16	Схема № 61	
2.28	Фельдшерско-акушерский пункт с. Барановск	с. Барановск, переулок Школьный,	Схема № 62	

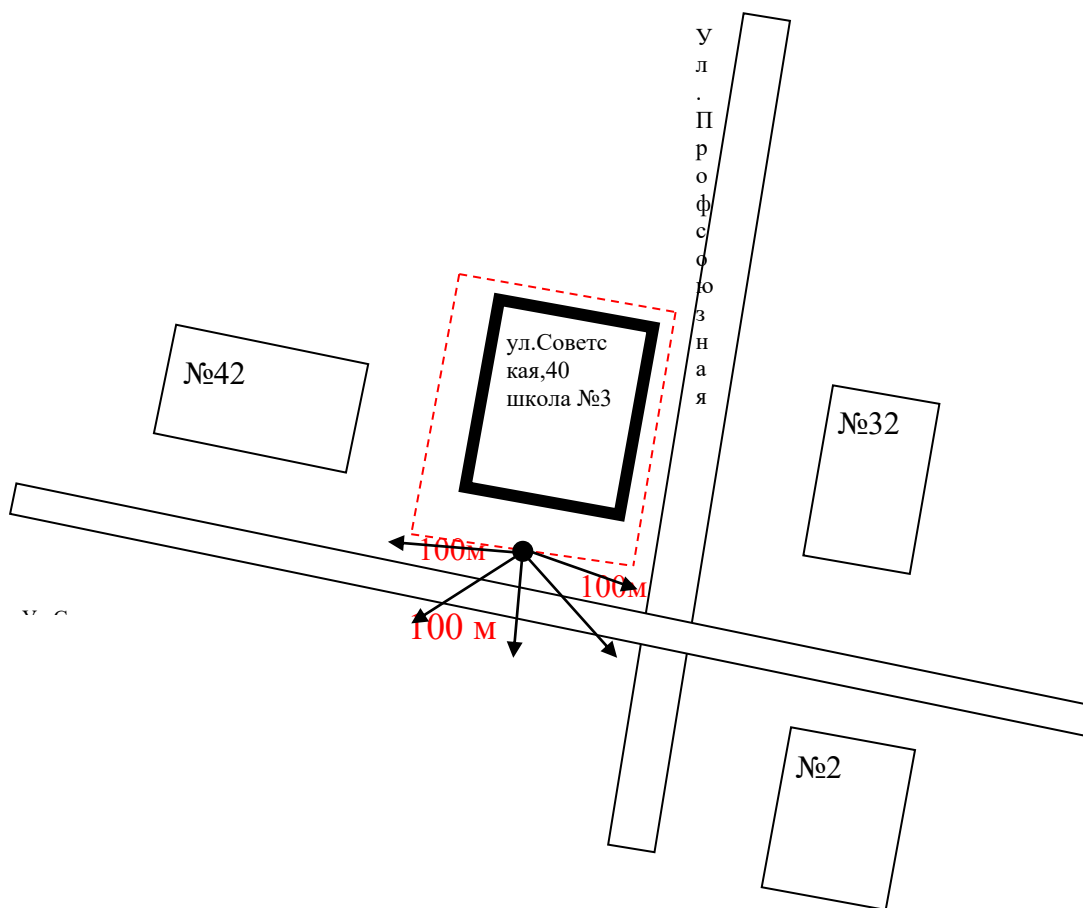
		5 (территория школа)		
2.29	Стоматологическая клиника «Вита Дент»	г. Бaley, ул. Октябрьская, 115/1	Схема № 63	
2.30	Филиалу «Санатория Ургучан» ГАУСО «Реабилитационный центр «Шиванда»	Санаторий Ургучан	Схема № 64	
2.31	ГУЗ «Балейская центральная районная больница» станция скорой помощи»	г. Бaley, ул. Больничная, 41	Схема №67	
2.32	ГУЗ «Забайкальское краевое бюро судебно- медицинской экспертизы	г. Бaley, ул. Больничная, 41	Схема № 68	
2.33	ГАУ СО «Балейский комплексный центр социального обслуживания населения «Золотинка»	г. Бaley, ул. Чернышевского, 9, ул. Металлургов,1	Схема №69	
2.34	Стоматологическая клиника «Ньюдент»	г. Бaley, ул.Ленина,18/1	Схема № 71	
3	Спортивные сооружения			
3.1	Спорткомплекс «Олимпиец»	г. Бaley, ул. Советская, 30а	Схема № 65	
3.2	Стадион «Труд»	г. Бaley, ул. Ведерникова	Схема № 66	
4	Зона рекреационного назначения			
4.1	Городской парк культуры и отдыха.	г.Бaley,ул.Ленина,32	Схема № 72	
4.2	Сквер по ул. Ведерникова (малый парк)	г.Бaley, ул.Ведерникова	Схема № 73	
4.3	Зона отдыха у ручья	г.Бaley, ул.Профсоюзная	Схема № 74	
4.4	Зона отдыха по ул. Советская(территория напротив здания по ул.Советская,34,(быв. зд.автостанции))	г.Бaley,ул,Советская	Схема № 75	
4.5	Зона отдыха центральной площади	г.Бaley, ул.Ленина, 24	Схема № 76	

4.6	Сквер по ул.Геологов	г.Балей, ул.Геологов	Схема № 77	
4.7	Зона отдыха возле спорткомплекса «Олимпиец»	г.Балей, ул. Советская,30а	Схема № 78	
4.8	Зона отдыха возле кинотеатра «Космос»	г.Балей, ул.Ленина,20	Схема № 79	
4.9	Зона отдыха возле здания по ул.Советской, 34	г.Балей, ул.Советская,34	Схема № 80	
4.10	Сквер по ул. Мильчакова в районе здания по ул.Металлургов,1	г.Балей, ул. Мильчакова	Схема № 81	
4.11	Зона отдыха по ул. Горняцкая	г.Балей, ул.Горняцкая,74	Схема № 82	
4.12	Мемориальный сквер «Скорбящая мать»	г.Балей, ул.Советская,77	Схема № 83	

СХЕМЫ
границ прилегающих территорий

Схема № 1

границ прилегающей к Муниципальному казенному общеобразовательному учреждению «Начальная общеобразовательная школа № 3» территории, на которой не допускается розничная продажа алкогольной продукции



Условные обозначения:





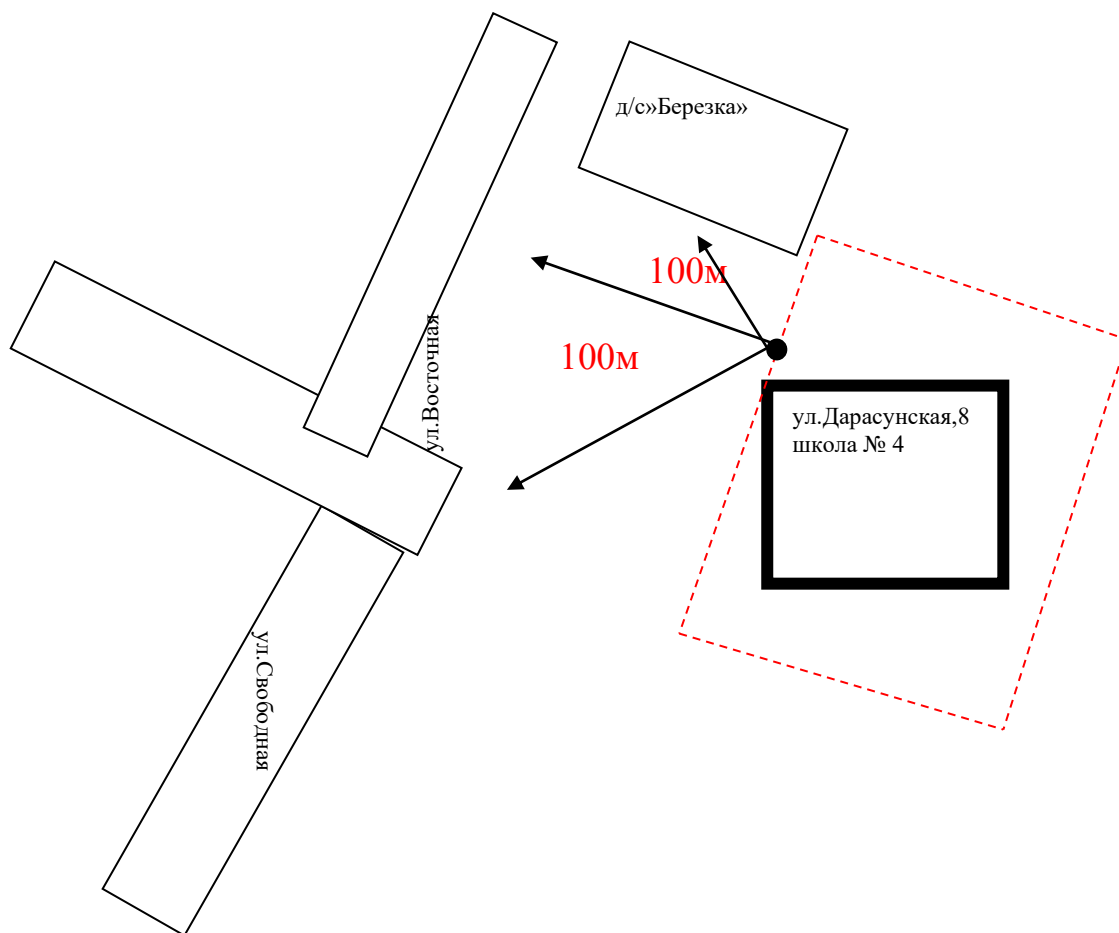
-  граница обособленной территории;
-  основной вход на прилегающую территорию;
-  организация на прилегающей территории, которой не допускается розничная продажа алкогольной продукции.
-  минимальное значение расстояния

Схема № 2

границ прилегающей к Муниципальному казенному общеобразовательному учреждению «Основная общеобразовательная школа № 4» территории, на которой не допускается розничная продажа алкогольной продукции

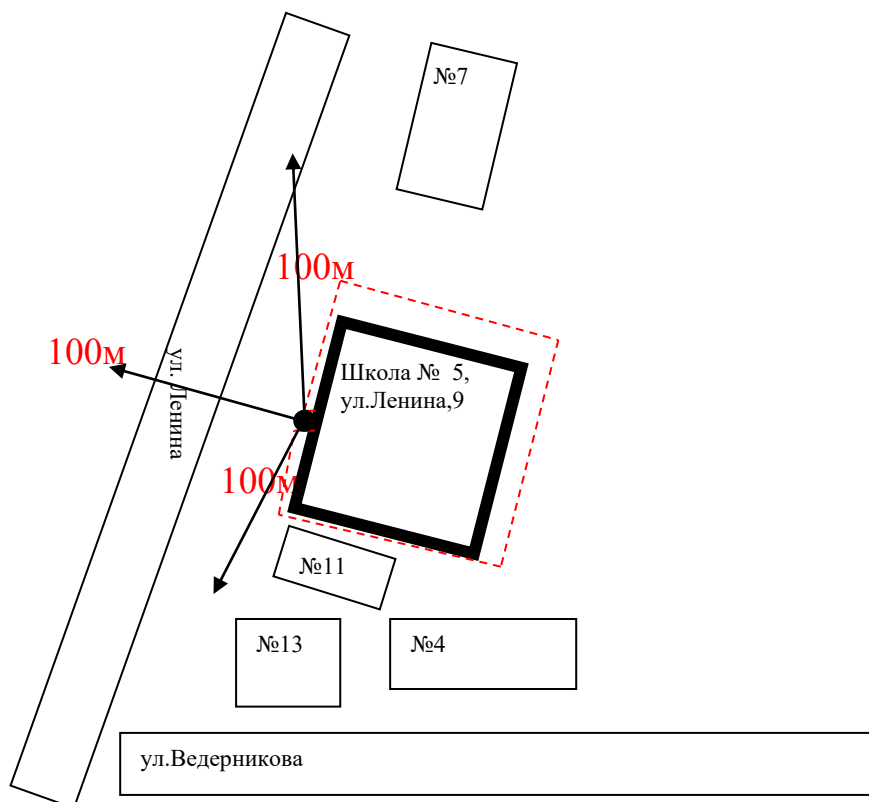


Условные обозначения:

- - - - - граница обособленной территории;
- основной вход на прилегающую территорию;
- организация на прилегающей территории, которой не допускается розничная продажа алкогольной продукции.
- 100 м —> минимальное значение расстояния

Схема № 3

границ прилегающей к Муниципальному казенному общеобразовательному учреждению «Средняя общеобразовательная школа № 5» территории, на которой не допускается розничная продажа алкогольной продукции

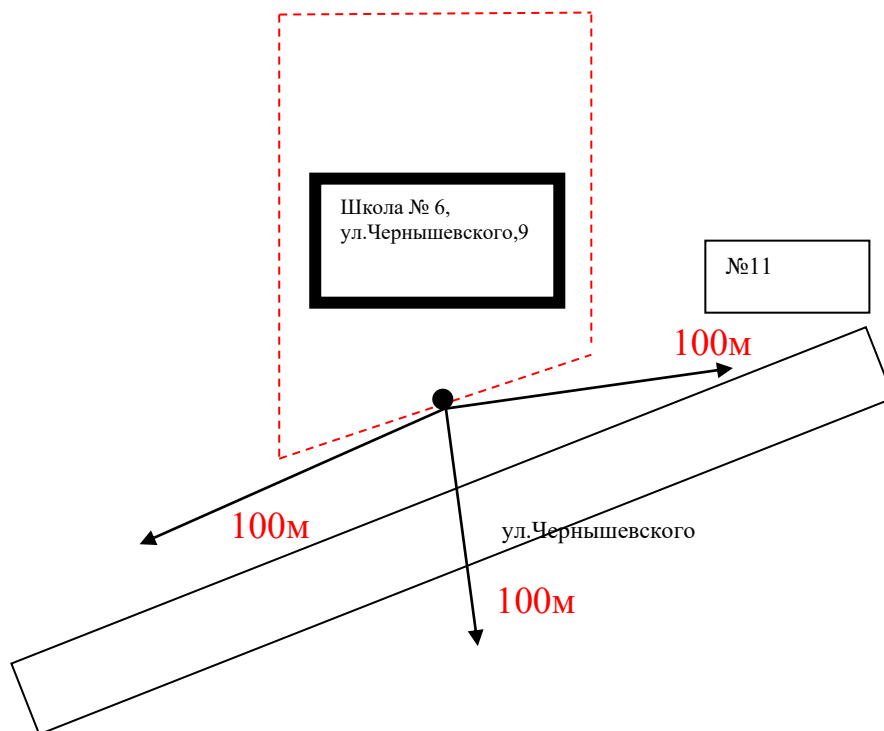


Условные обозначения:

- граница обособленной территории;
- основной вход в здание;
- организация на прилегающей территории, которой не допускается розничная продажа алкогольной продукции.
- 100м→ минимальное значение расстояния

Схема № 4

границ прилегающей к Муниципальному казенному общеобразовательному учреждению «Средняя общеобразовательная школа № 6» территории на которой не допускается розничная продажа алкогольной продукции

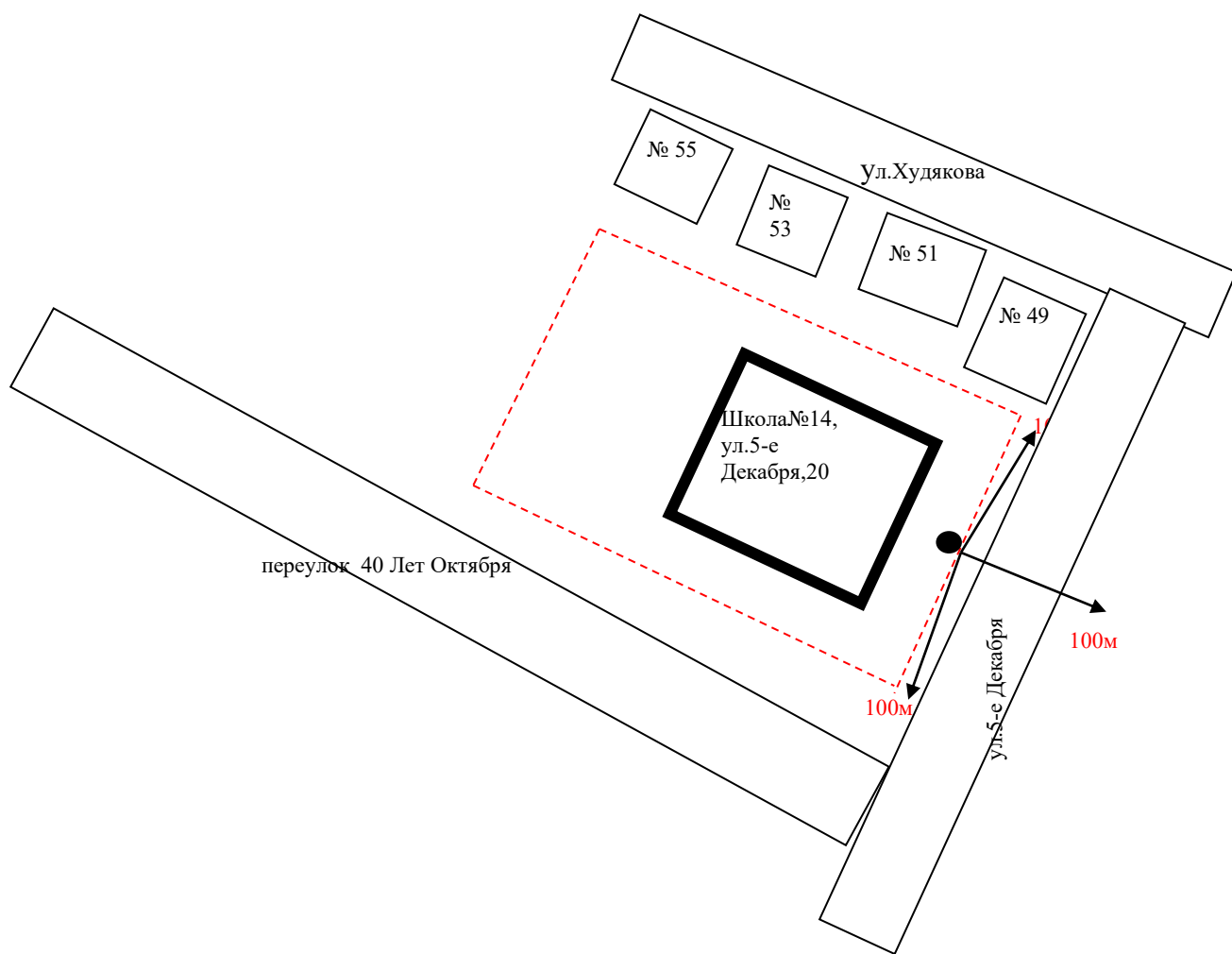


Условные обозначения:

- граница обособленной территории;
- основной вход на прилегающую территорию;
- организация на прилегающей территории, которой не допускается розничная продажа алкогольной продукции.
- 100 м — минимальное значение расстояния

Схема № 5

границ прилегающей к Муниципальному казенному общеобразовательному учреждению «Средняя общеобразовательная школа № 14» территории, на которой не допускается розничная продажа алкогольной продукции

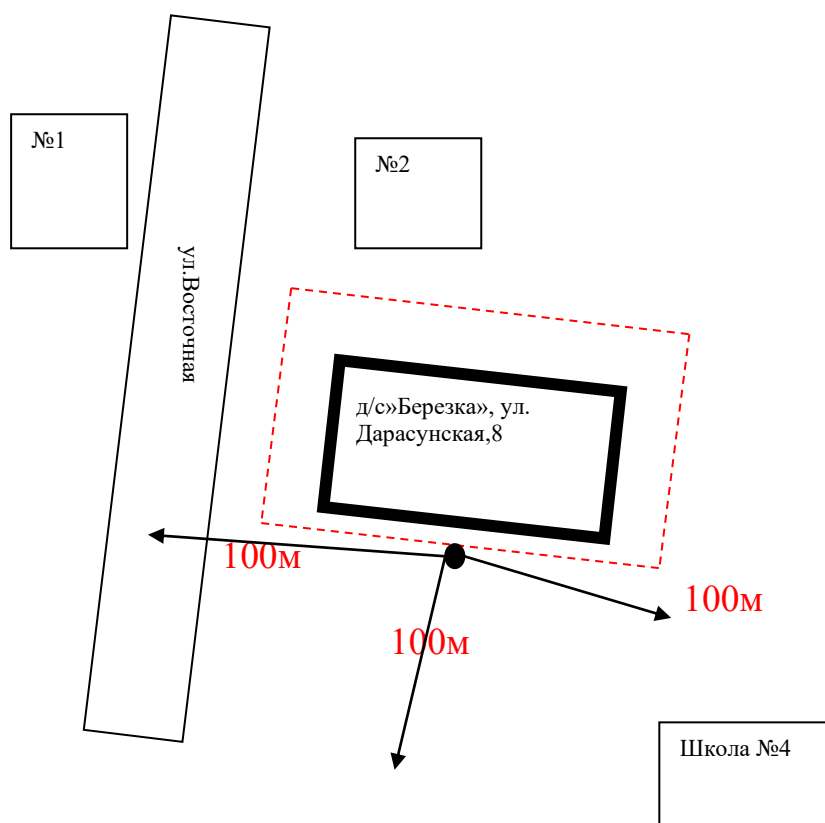


Условные обозначения:

- граница обособленной территории;
- основной вход на прилегающую территорию;
- организация на прилегающей территории, которой не допускается розничная продажа алкогольной продукции.
- 100 м— минимальное значение расстояния

Схема № 6

границ прилегающей к Муниципальному казенному дошкольному образовательному учреждению детский сад № 5 «Березка» территории, на которой не допускается розничная продажа алкогольной продукции

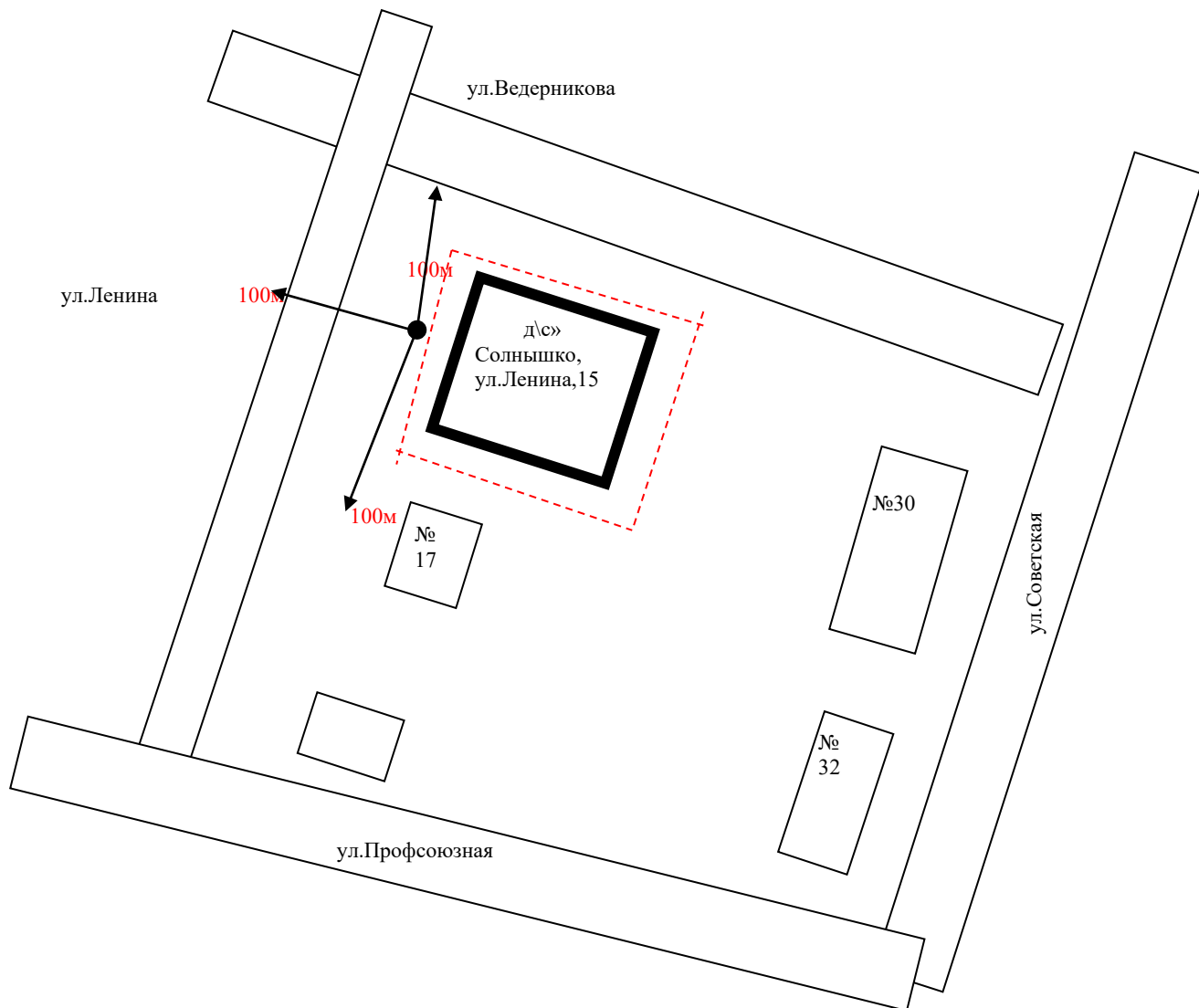


Условные обозначения:

- граница обособленной территории;
- основной вход на прилегающую территорию;
- организация на прилегающей территории, которой не допускается розничная продажа алкогольной продукции.
- 100 м— минимальное значение расстояния

Схема № 7

границ прилегающей к Муниципальному казенному дошкольному образовательному учреждению «Центр развития ребенка - детский сад № 7 «Солнышко» территории, на которой не допускается розничная продажа алкогольной продукции

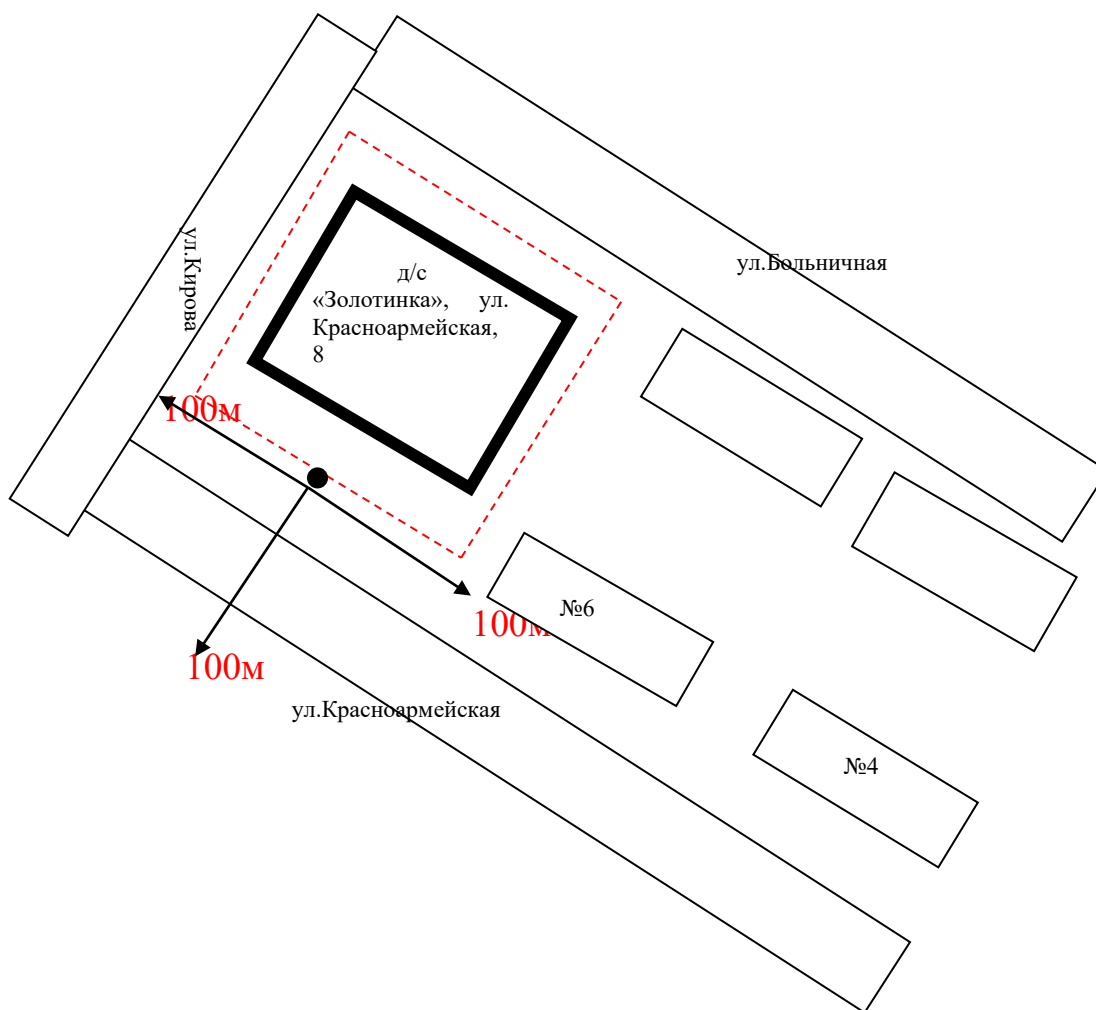


Условные обозначения:

- граница обособленной территории;
- основной вход на прилегающую территорию;
- организация на прилегающей территории, которой не допускается розничная продажа алкогольной продукции.
- 100 м→ минимальное значение расстояния

Схема № 8

границ прилегающей к Муниципальному казенному дошкольному образовательному учреждению «Детский сад № 9 «Золотинка» территории, на которой не допускается розничная продажа алкогольной продукции

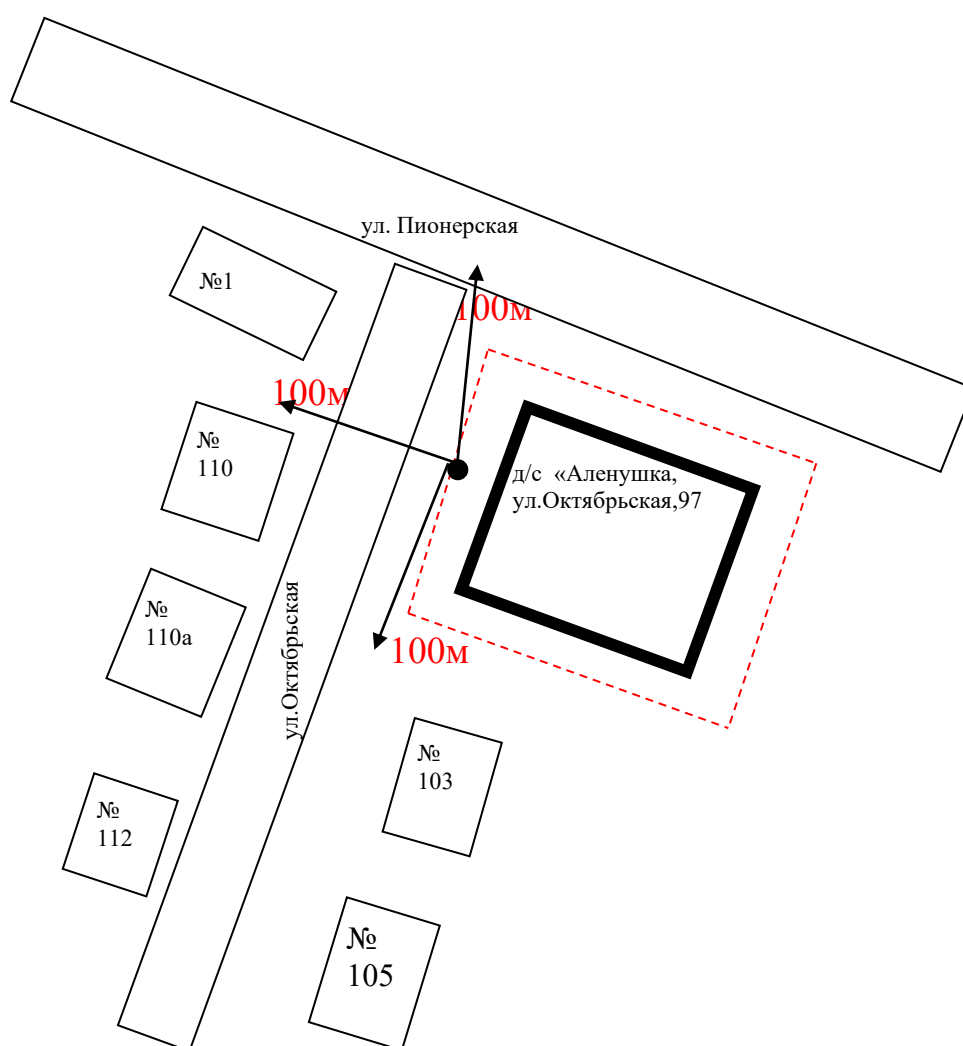


Условные обозначения:

- граница обособленной территории;
- основной вход на прилегающую территорию;
- организация на прилегающей территории, которой не допускается розничная продажа алкогольной продукции
- 100 м— минимальное значение расстояния

Схема № 9

границ прилегающей к Муниципальному казенному дошкольному образовательному учреждению «Детский сад № 10 «Аленушка» территории, на которой не допускается розничная продажа алкогольной продукции

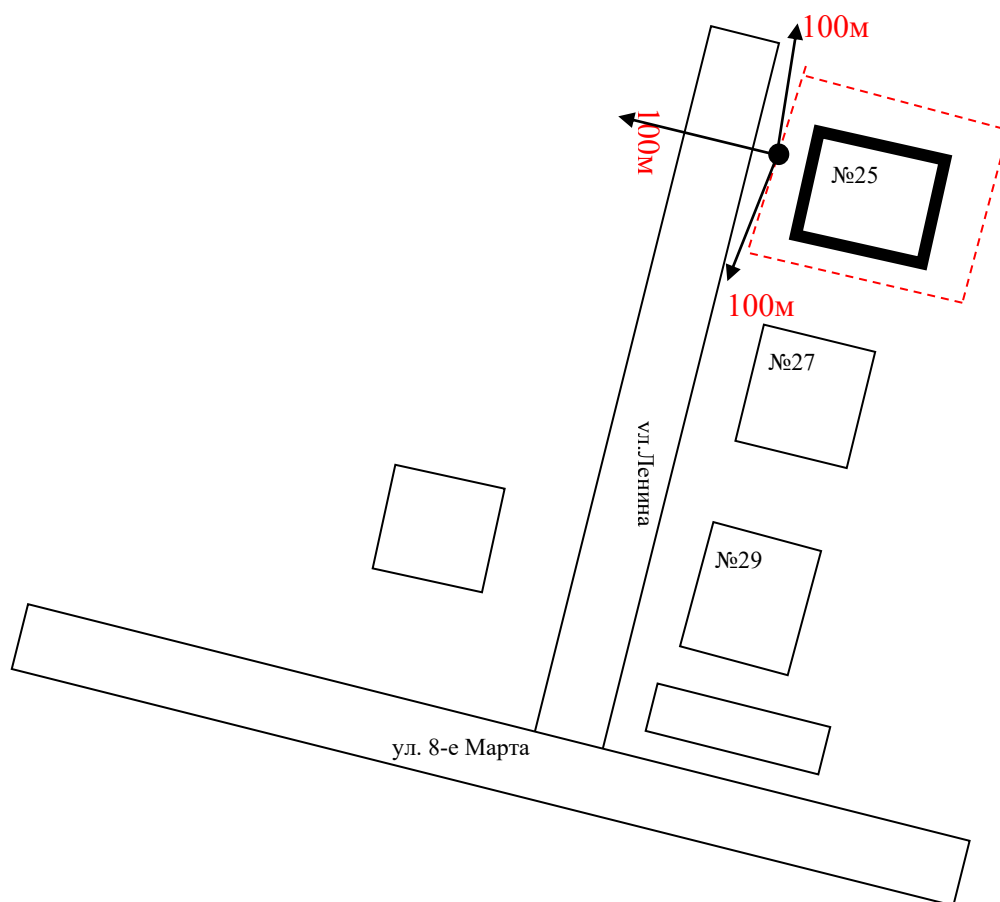


Условные обозначения:

- граница обособленной территории;
- основной вход на прилегающую территорию;
- организация на прилегающей территории, которой не допускается розничная продажа алкогольной продукции.
- 100 м—> минимальное значение расстояния

Схема № 10

границ прилегающей к Муниципальному бюджетному учреждению дополнительного образования «Детская школа искусств» территории, на которой не допускается розничная продажа алкогольной продукции

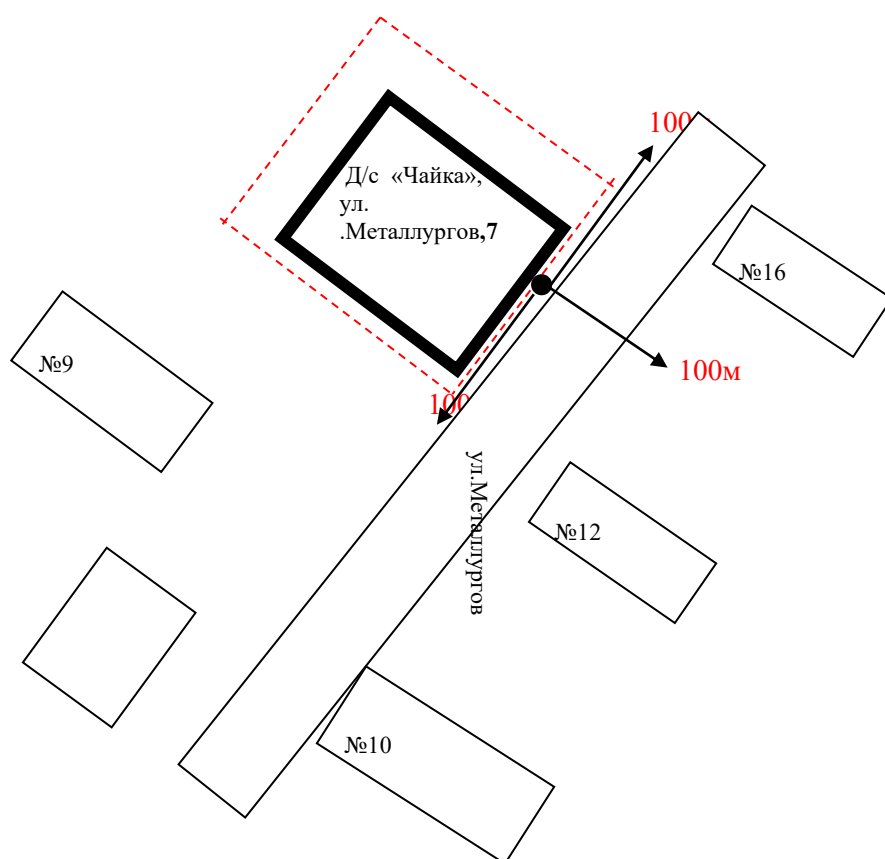


Условные обозначения:

- граница обособленной территории;
- основной вход на прилегающую территорию;
- организация на прилегающей территории, которой не допускается розничная продажа алкогольной продукции.
- 100 м→ минимальное значение расстояния

Схема № 11

границ прилегающей к Муниципальному казенному дошкольному образовательному учреждению «Детский сад № 13 «Чайка» общеобразовательного вида с приоритетным осуществлением физического развития детей, 2 категории территории, на которой не допускается розничная продажа алкогольной продукции

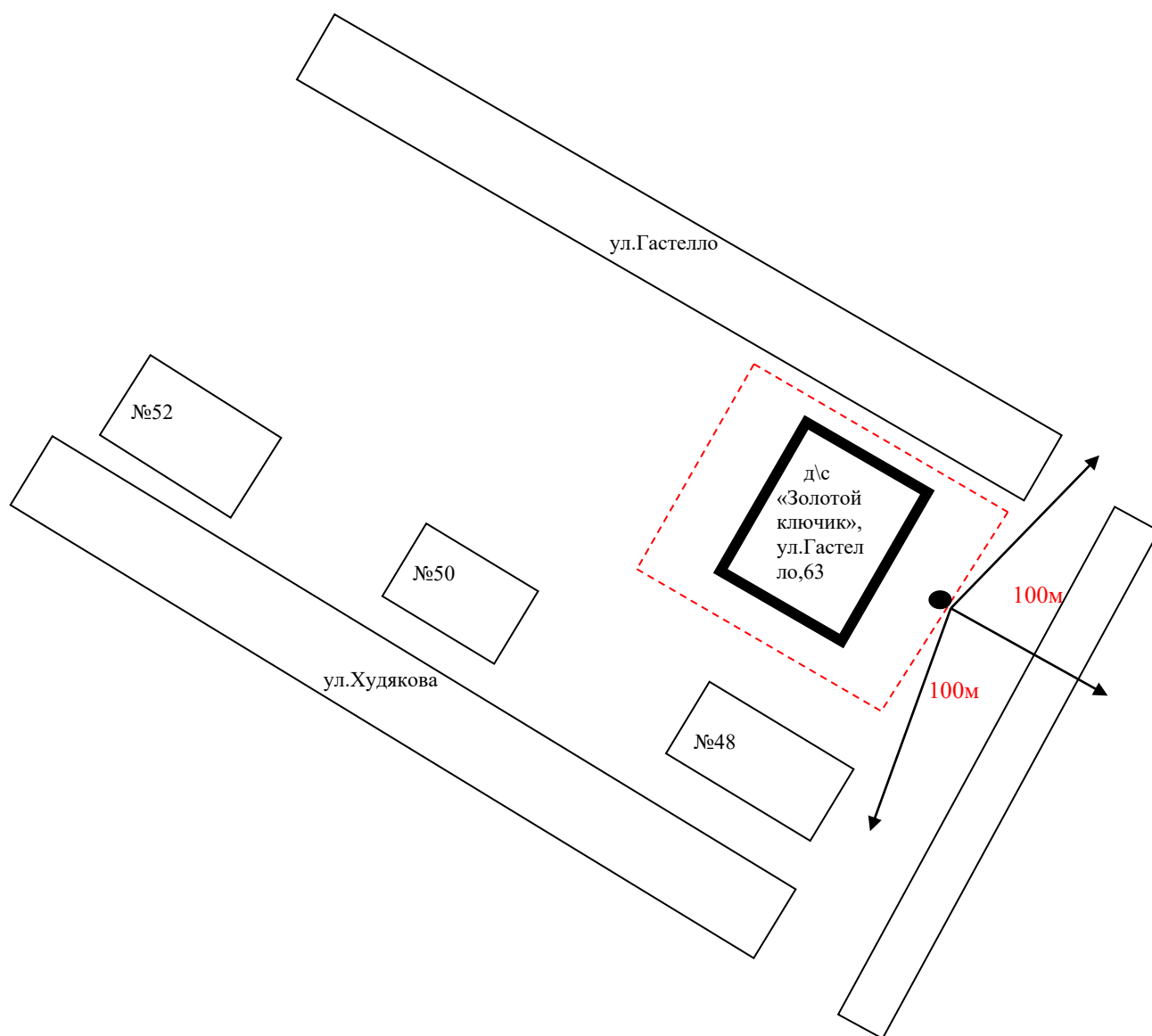


Условные обозначения:

- граница обособленной территории;
- основной вход на прилегающую территорию;
- организация на прилегающей территории, которой не допускается розничная продажа алкогольной продукции.
- 100 м—> минимальное значение расстояния

Схема №12

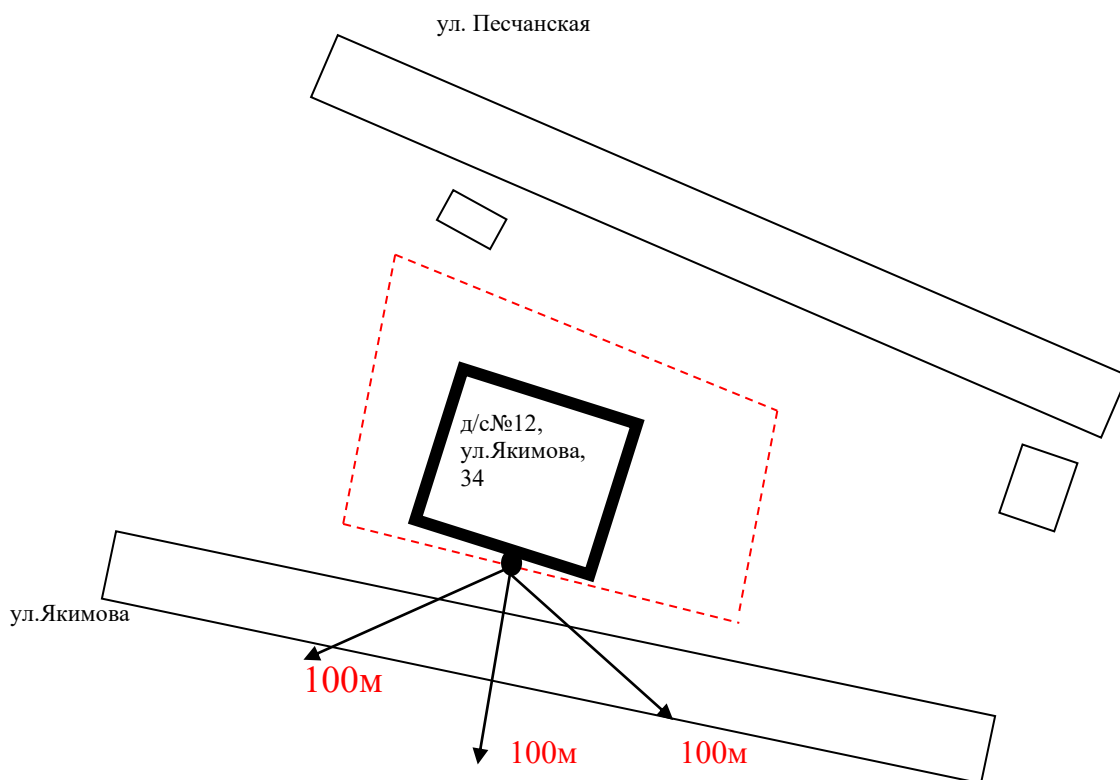
границ прилегающей к Муниципальному казенному дошкольному образовательному учреждению «Детский сад № 14 «Золотой ключик» территории, на которой не допускается розничная продажа алкогольной продукции



Условные обозначения:

- граница обособленной территории;
- основной вход на прилегающую территорию;
- организация на прилегающей территории, которой не допускается розничная продажа алкогольной продукции.
- 100 м— минимальное значение расстояния

Схема № 13
границ прилегающей к Муниципальному казенному дошкольному образовательному учреждению «Детский сад № 12 «Ястребок» территории, на которой не допускается розничная продажа алкогольной продукции

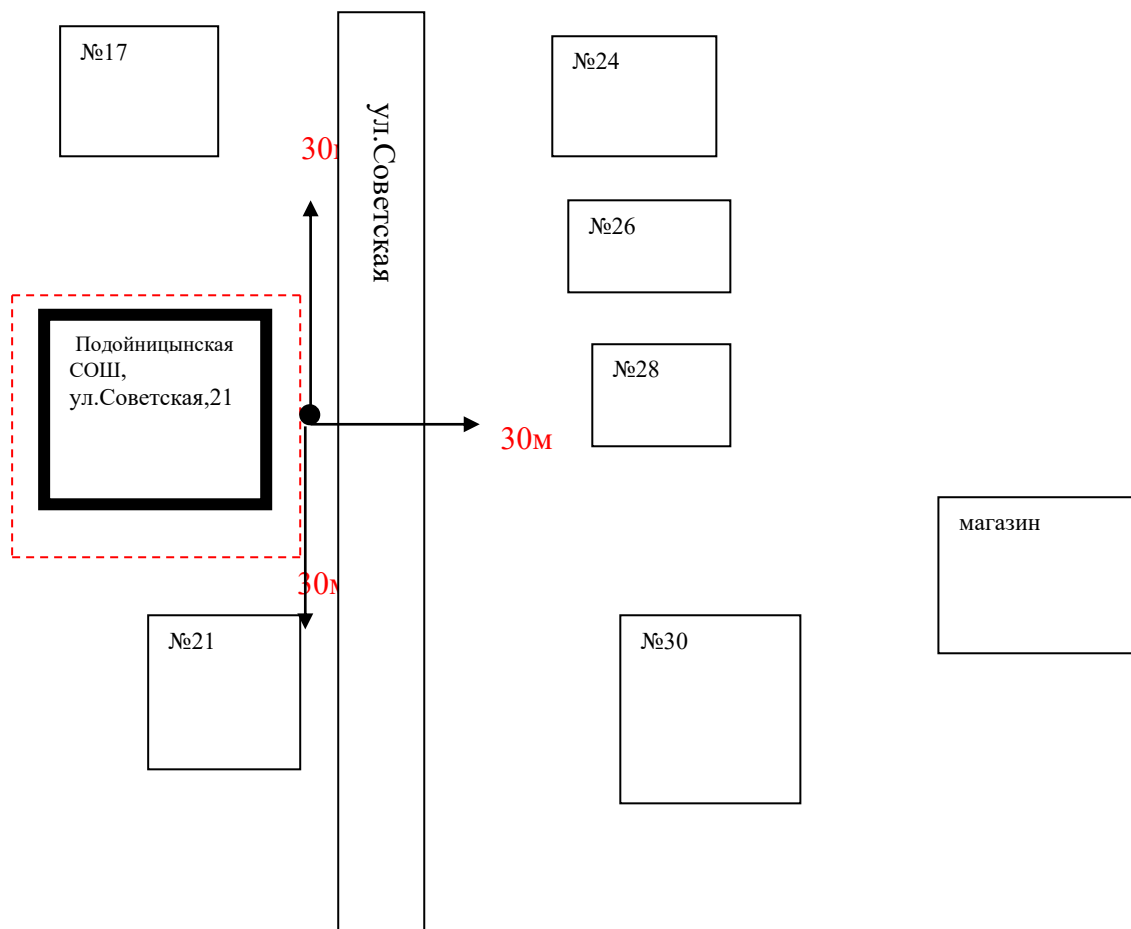


Условные обозначения:

- граница обособленной территории;
- основной вход на прилегающую территорию;
- организация на прилегающей территории, которой не допускается розничная продажа алкогольной продукции.
- 100 м—→ минимальное значение расстояния

Схема №14

границ прилегающей к Муниципальному казенному общеобразовательному учреждению «Подойницынская средняя общеобразовательная школа» территории, на которой не допускается розничная продажа алкогольной продукции

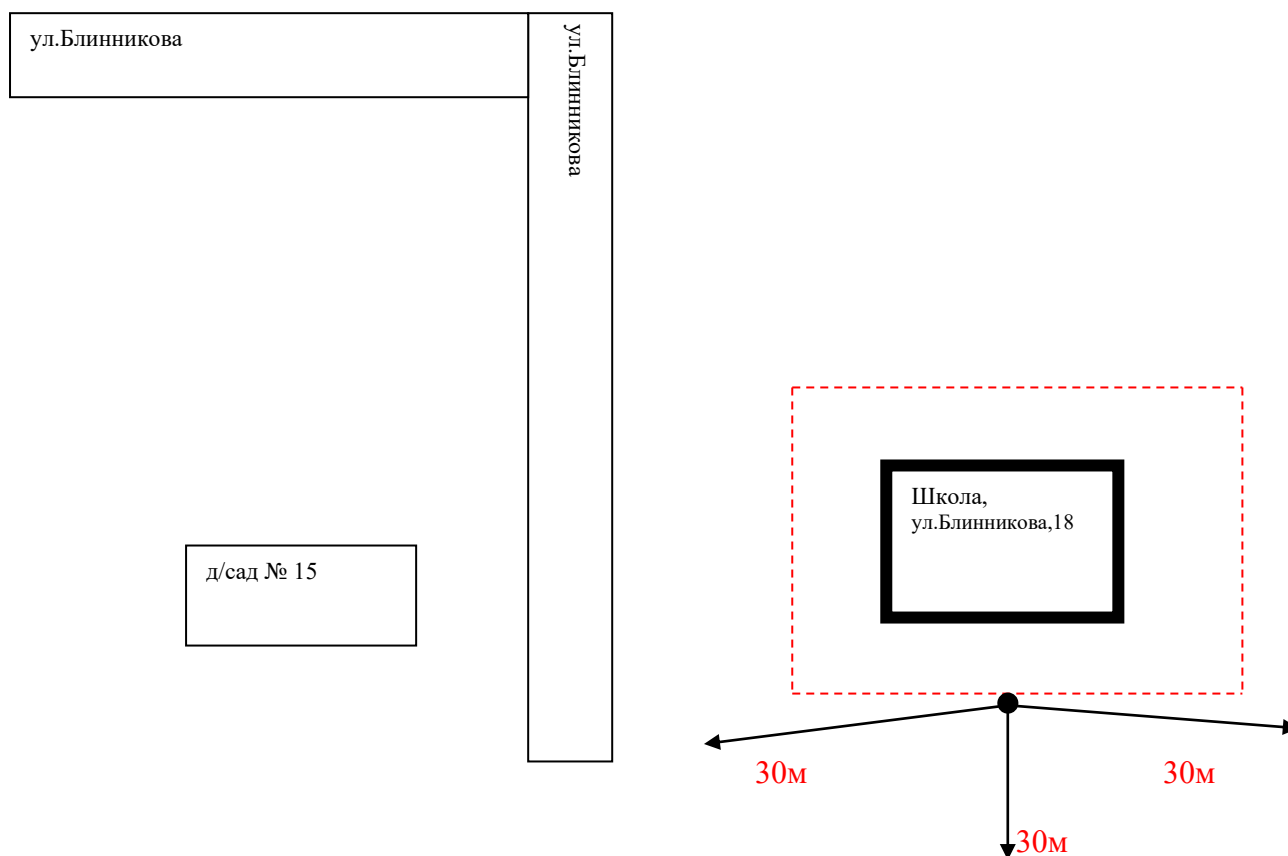


Условные обозначения:

- граница обособленной территории;
- основной вход на прилегающую территорию;
- организация на прилегающей территории, которой не допускается розничная продажа алкогольной продукции.
- 30 м—> минимальное значение расстояния

Схема №15

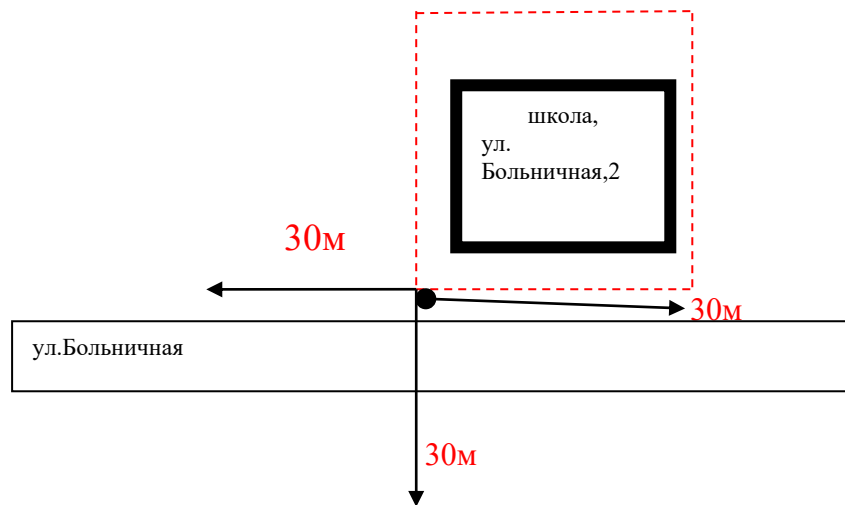
границ прилегающих к Муниципальному казенному общеобразовательному учреждению «Ундинская общеобразовательная средняя школа» территории, на которой не допускается розничная продажа алкогольной продукции



Условные обозначения:

- граница обособленной территории;
- основной вход на прилегающую территорию;
- организация на прилегающей территории, которой не допускается розничная продажа алкогольной продукции.
- 30 м—> минимальное значение расстояния

Схема № 16
границ прилегающей к Муниципальному казенному общеобразовательному
учреждению «Казаковская общеобразовательная средняя школа»
территории, на которой не допускается розничная продажа алкогольной
продукции

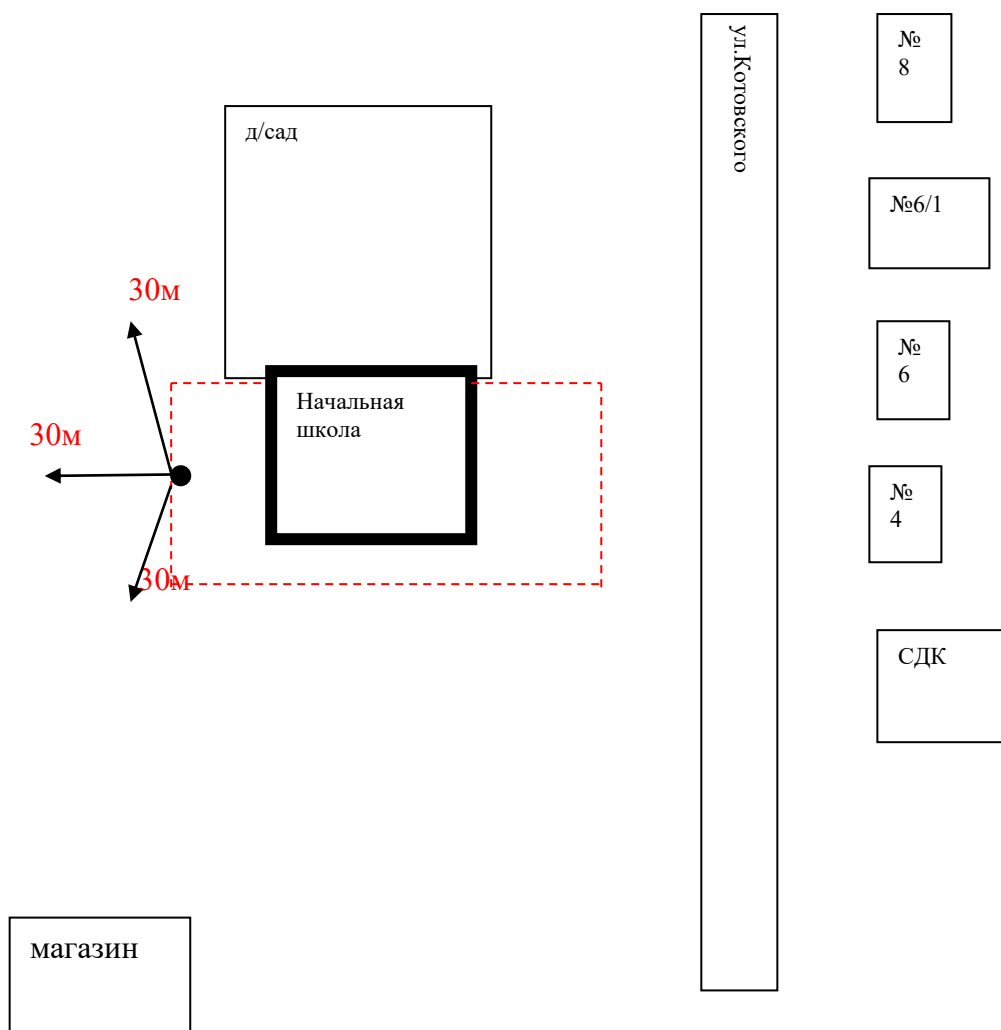


Условные обозначения:

- - - - - граница обособленной территории;
- основной вход на прилегающую территорию;
- организация на прилегающей территории, которой не допускается розничная продажа алкогольной продукции.
- 30 м минимальное значение расстояния

Схема № 17

границ прилегающей к Муниципальному казенному общеобразовательному учреждению «Казаковская общеобразовательная средняя школа» (корпус начальной школы) территорий, на которых не допускается розничная продажа алкогольной продукции

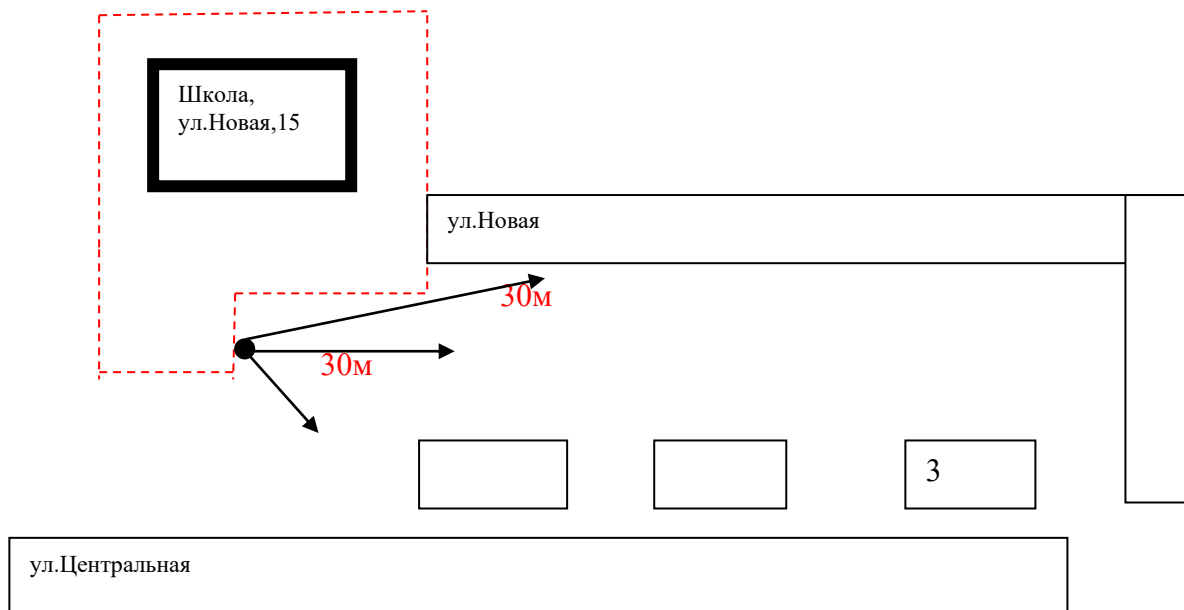


Условные обозначения:

- граница обособленной территории;
- основной вход на прилегающую территорию;
- организация на прилегающей территории, которой не допускается розничная продажа алкогольной продукции.
- 30 м → минимальное значение расстояния

Схема № 18

границ прилегающей к Муниципальному казенному общеобразовательному учреждению «Жидкинская основная общеобразовательная средняя школа» территории, на которой не допускается розничная продажа алкогольной продукции

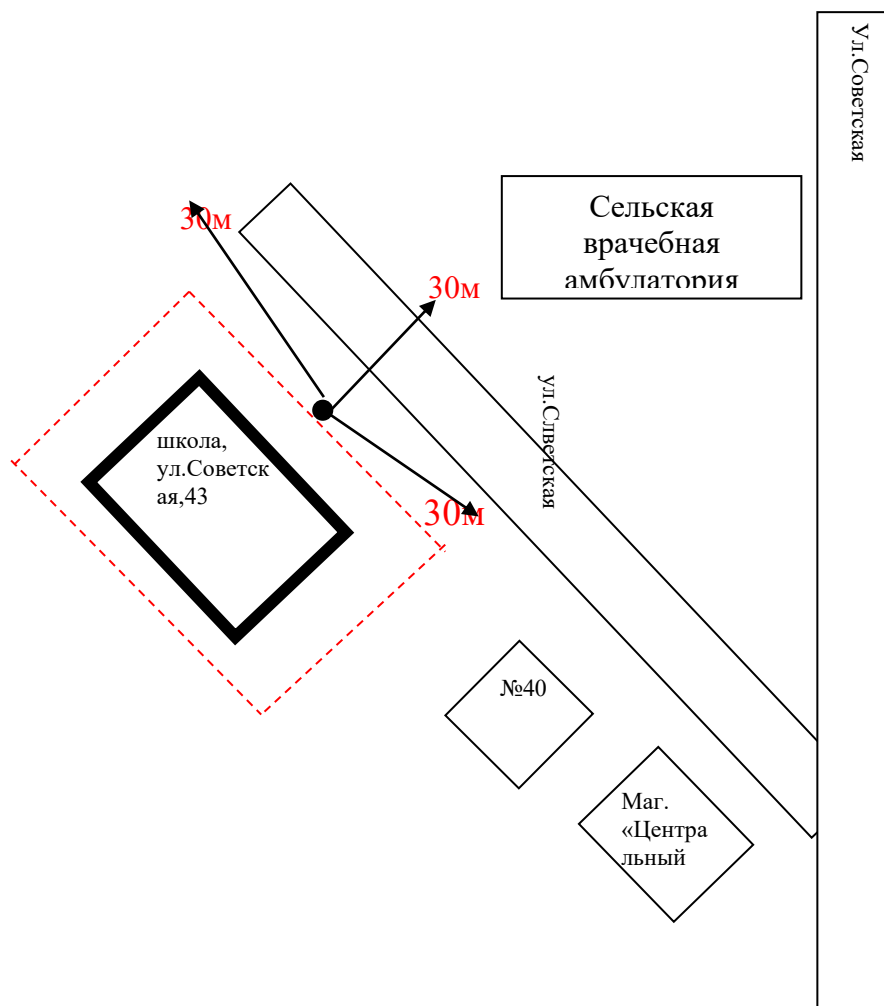


Условные обозначения:

- - - - - граница обособленной территории;
- основной вход на прилегающую территорию;
- организация на прилегающей территории, которой не допускается розничная продажа алкогольной продукции.
- 30 м → минимальное значение расстояния

Схема №19

границ, прилегающих к Муниципальному казенному общеобразовательному учреждению «Ильдиканская средняя общеобразовательная школа» территорий, на которых не допускается розничная продажа алкогольной продукции

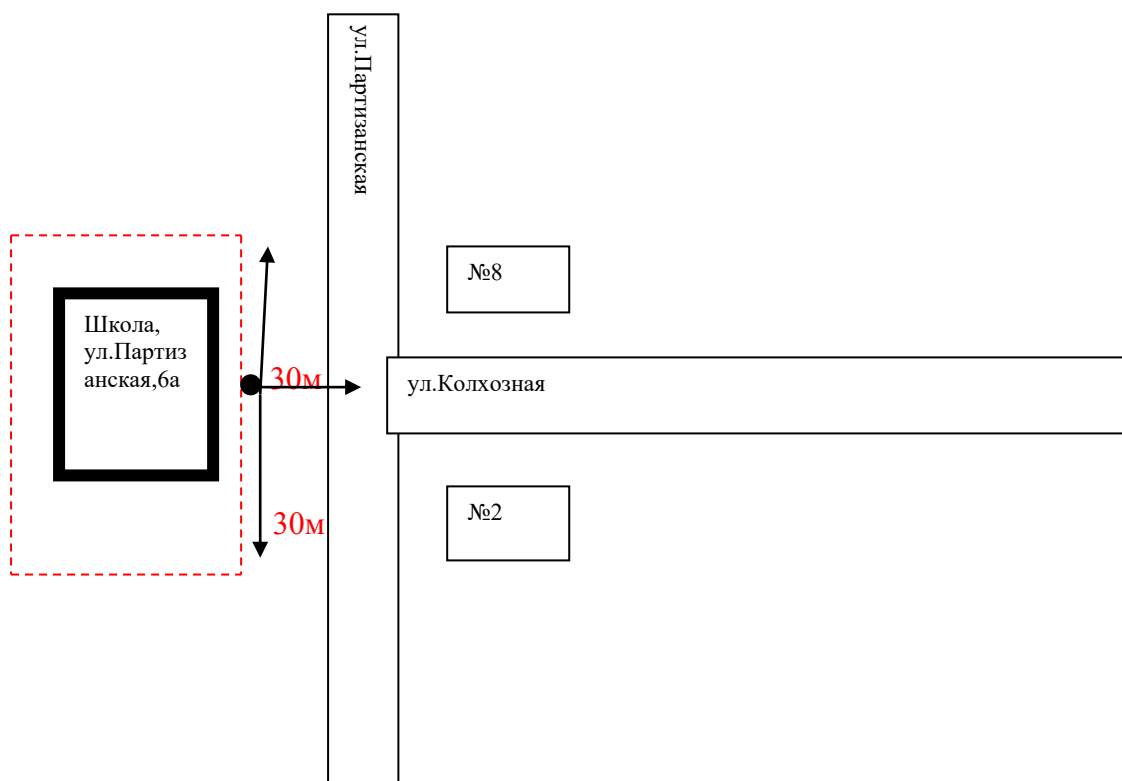


Условные обозначения:

- граница обособленной территории;
- основной вход на прилегающую территорию;
- организация на прилегающей территории, которой не допускается розничная продажа алкогольной продукции.
- 30 м → минимальное значение расстояния

Схема № 20

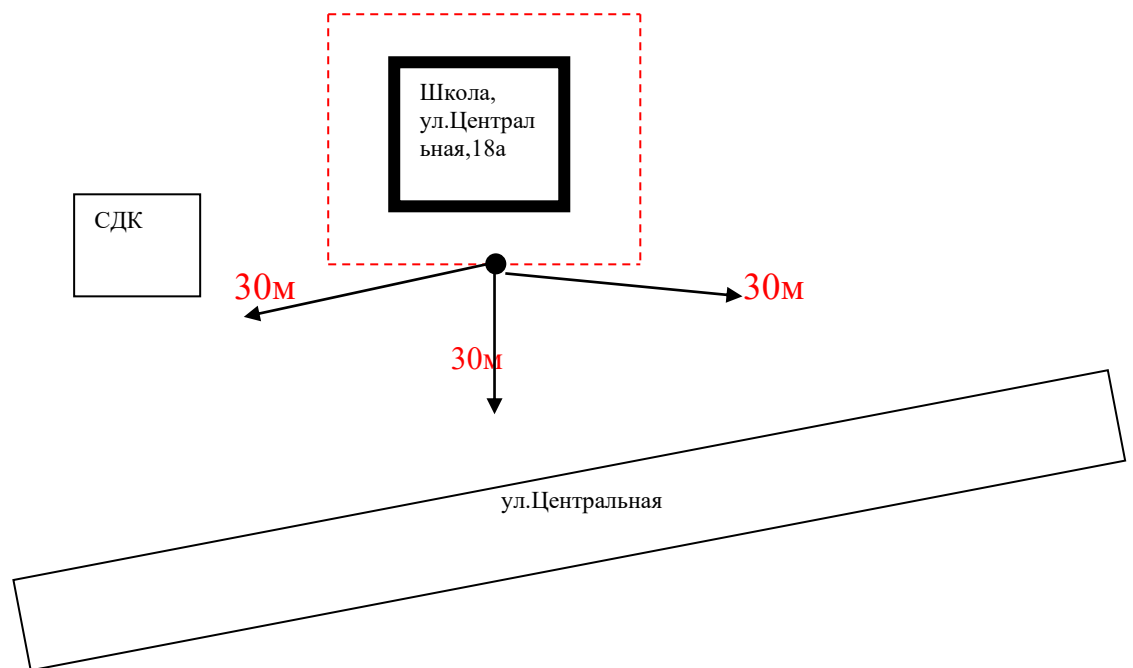
границ прилегающей к Муниципальному казенному общеобразовательному учреждению «Нижне-Кокуйская основная общеобразовательная школа» территории, на которой не допускается розничная продажа алкогольной продукции



Условные обозначения:

- - - - - граница обособленной территории;
- основной вход на прилегающую территорию;
- организация на прилегающей территории, которой не допускается розничная продажа алкогольной продукции.
- 30 м —→ минимальное значение расстояния

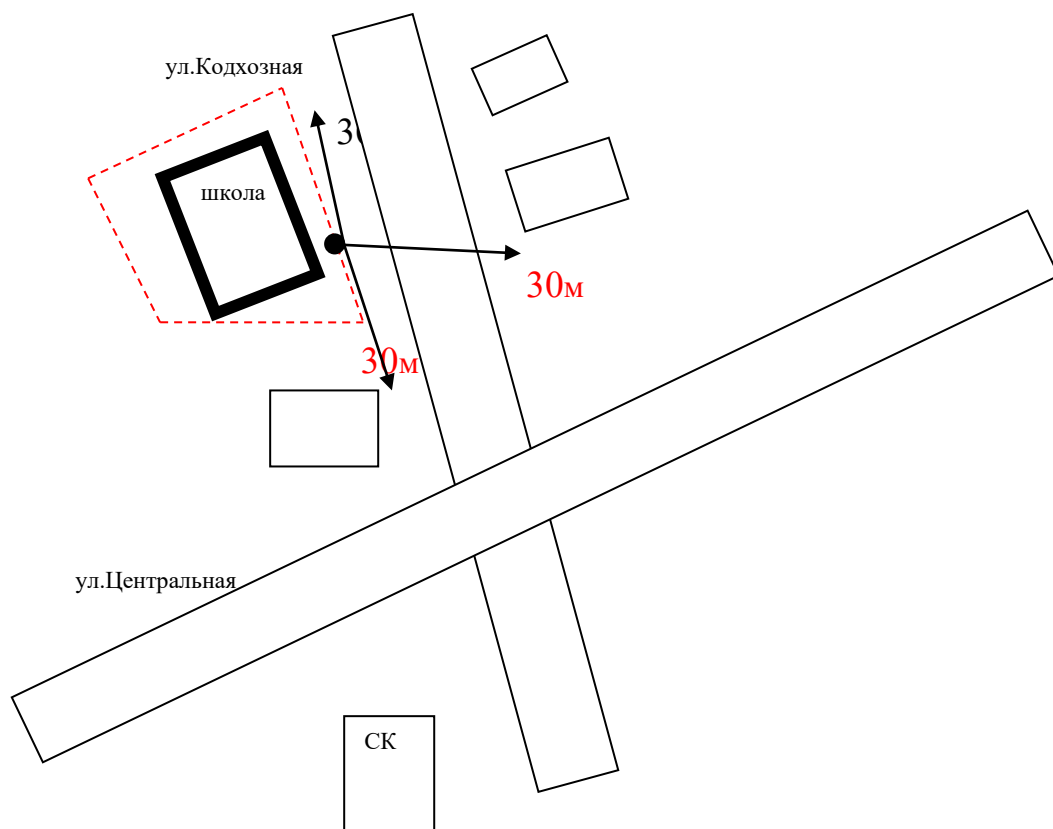
Схема № 21
границ прилегающей к Муниципальному казенному общеобразовательному
учреждению «Матусовская основная общеобразовательная школа»
территории, на которой не допускается розничная продажа алкогольной
продукции



Условные обозначения:

- - - - - граница обособленной территории;
- основной вход на прилегающую территорию;
- организация на прилегающей территории, которой не допускается розничная продажа алкогольной продукции.
- 30 м → минимальное значение расстояния

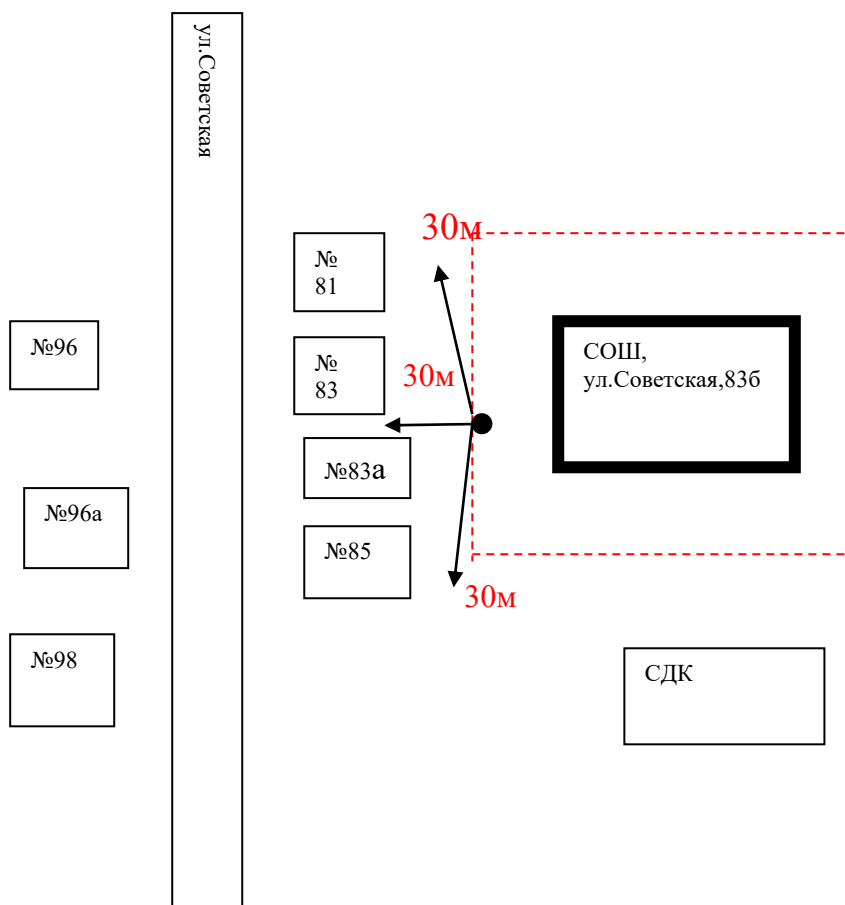
Схема № 22
границ прилегающей к Муниципальному казенному общеобразовательному
учреждению «Сарбактуйская малокомплектная начальная школа»
территории, на которой не допускается розничная продажа алкогольной
продукции



Условные обозначения:

- граница обособленной территории;
- основной вход на прилегающую территорию;
- организация на прилегающей территории, которой не допускается розничная продажа алкогольной продукции.
- 30 м минимальное значение расстояния

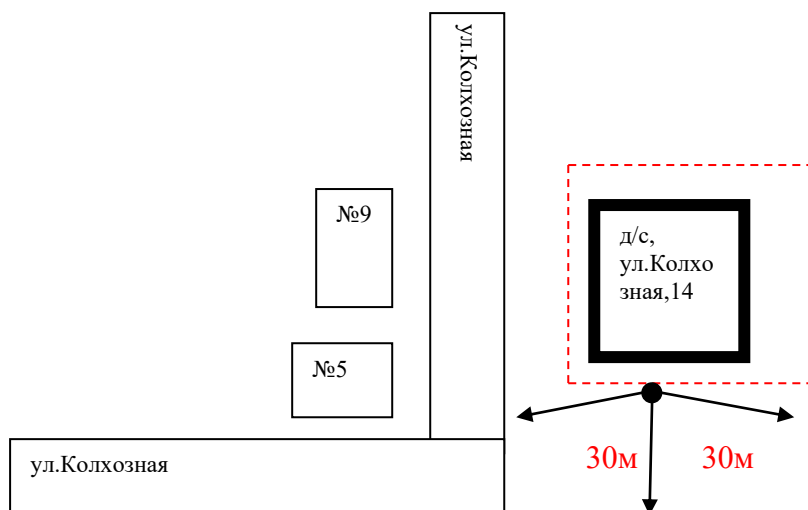
Схема № 23
границ прилегающей к Муниципальному казенному общеобразовательному
учреждению «Ундино-Посельская основная общеобразовательная школа»
территории, на которой не допускается розничная продажа алкогольной
продукции



Условные обозначения:

- - - - - граница обособленной территории;
- основной вход на прилегающую территорию;
- организация на прилегающей территории, которой не допускается розничная продажа алкогольной продукции.
- 30 м → минимальное значение расстояния

Схема № 24
границ прилегающей к Муниципальному казенному дошкольному образовательному учреждению «Нижне-Кокуйский детский сад» территории, на которой не допускается розничная продажа алкогольной продукции

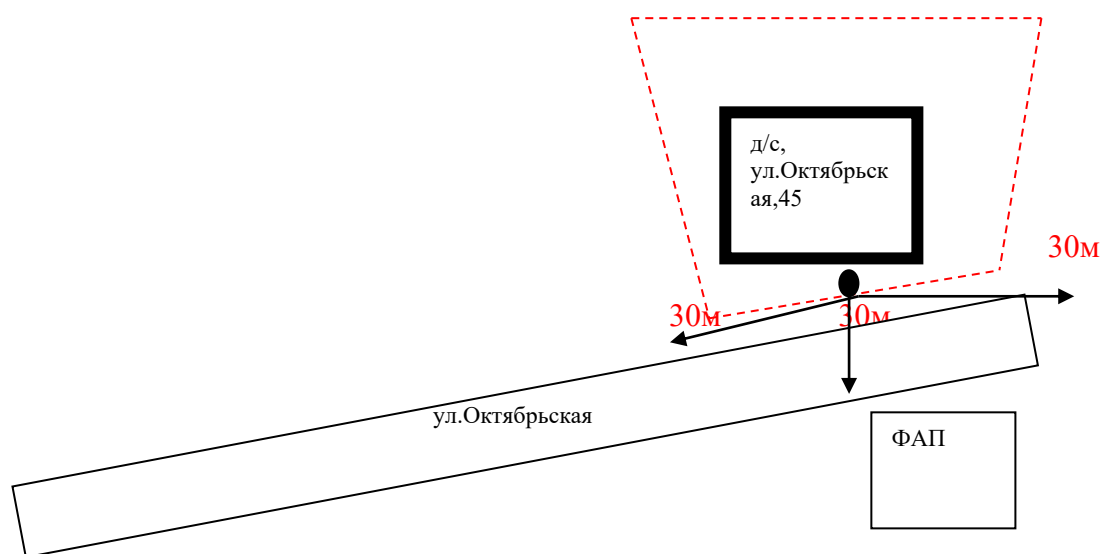


Условные обозначения:

- граница обособленной территории;
- основной вход на прилегающую территорию;
- организация на прилегающей территории, которой не допускается розничная продажа алкогольной продукции.
- 30 м — минимальное значение расстояния

Схема № 25

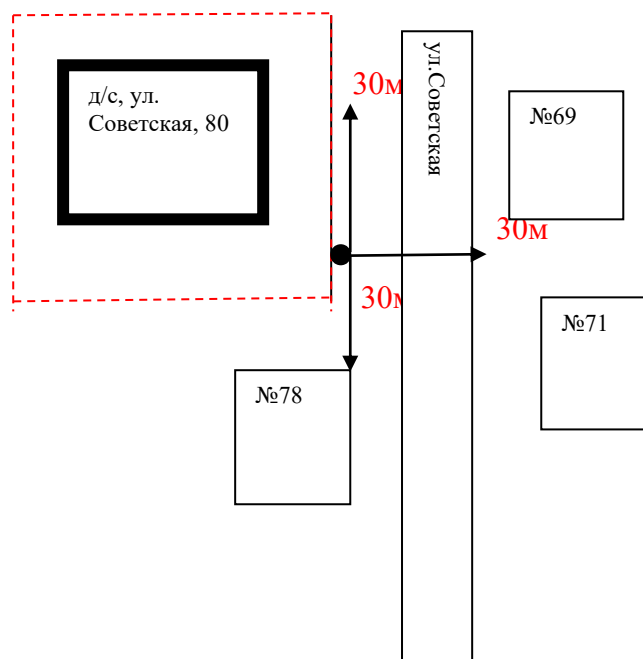
границ прилегающей к Муниципальному казенному дошкольному образовательному учреждению «Матусовский детский сад» территории, на которой не допускается розничная продажа алкогольной продукции



Условные обозначения:

- граница обособленной территории;
- основной вход на прилегающую территорию;
- организация на прилегающей территории, которой не допускается розничная продажа алкогольной продукции.
- 30 м → минимальное значение расстояния

Схема № 26
границ прилегающей к Муниципальному казенному дошкольному образовательному учреждению «Ундино-Посельский детский сад» территории, на которой не допускается розничная продажа алкогольной продукции

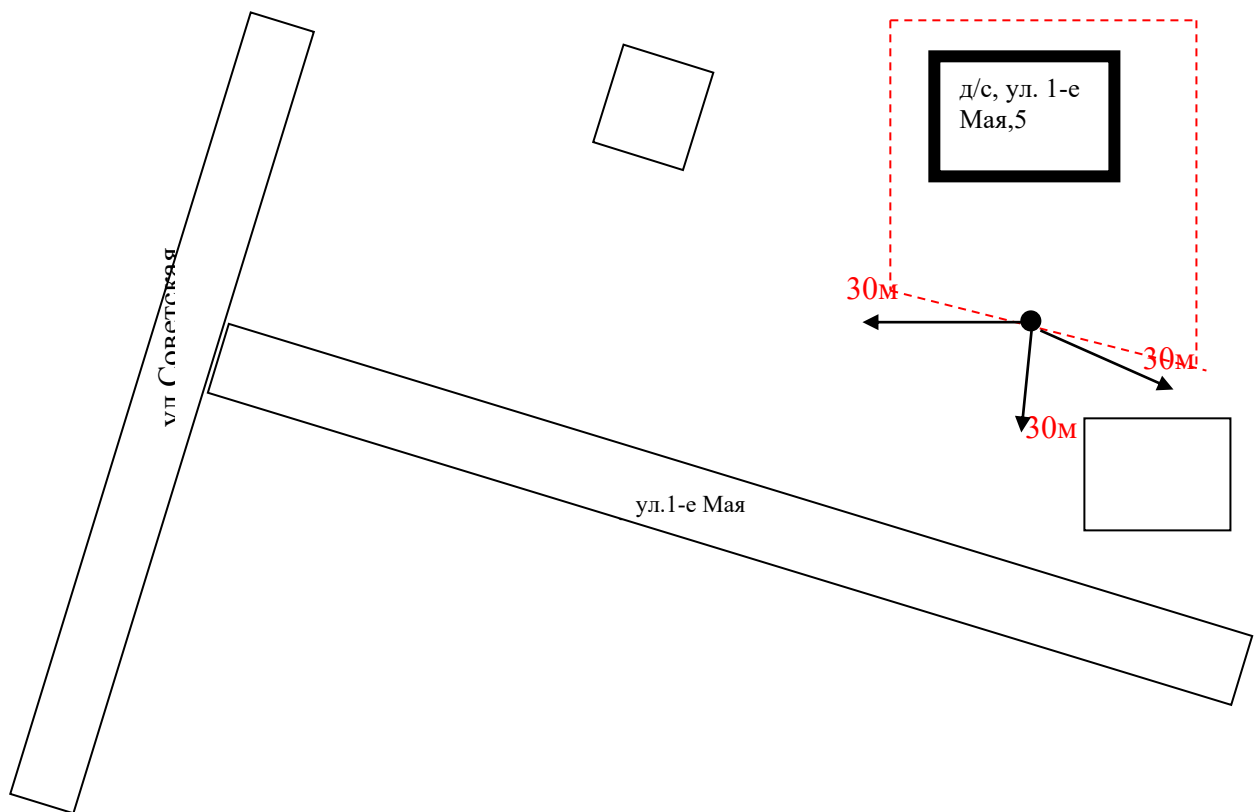


Условные обозначения:

- - - - - граница обособленной территории;
- основной вход на прилегающую территорию;
- организация на прилегающей территории, которой не допускается розничная продажа алкогольной продукции.
- 30 м → минимальное значение расстояния

Схема № 27

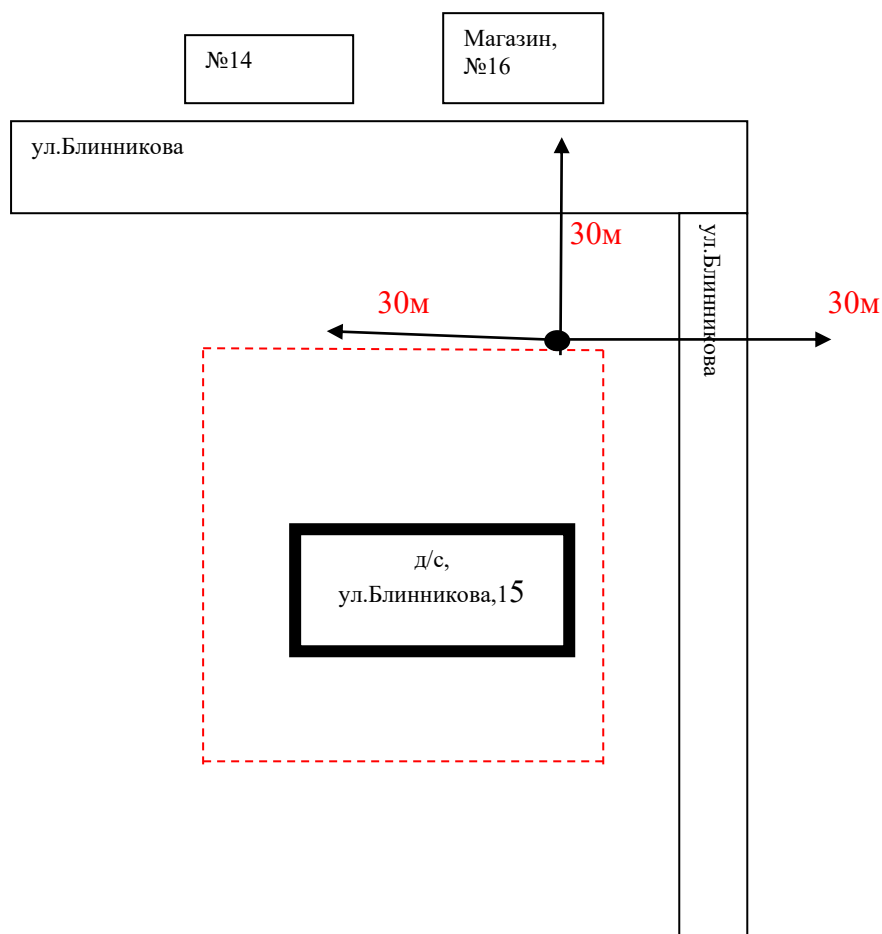
границ прилегающей к Муниципальному казенному дошкольному образовательному учреждению «Подойницынский детский сад» территории, на которой не допускается розничная продажа алкогольной продукции



Условные обозначения:

- - - - - граница обособленной территории;
- основной вход на прилегающую территорию;
- организация на прилегающей территории, которой не допускается розничная продажа алкогольной продукции.
- 30 м → минимальное значение расстояния

Схема № 28
границ прилегающей к Муниципальному казенному дошкольному образовательному учреждению «Ундинский детский сад» территории, на которой не допускается розничная продажа алкогольной продукции

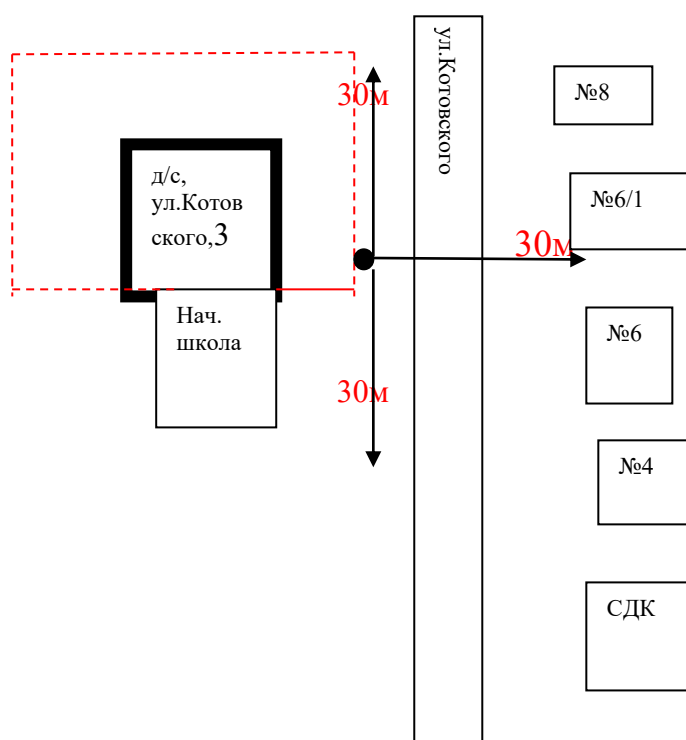


Условные обозначения:

- - - - - граница обособленной территории;
- основной вход на прилегающую территорию;
- организация на прилегающей территории, которой не допускается розничная продажа алкогольной продукции.
- 30 м → минимальное значение расстояния

Схема № 29

границ прилегающей к Муниципальному казенному дошкольному образовательному учреждению «Казаковский детский сад» территории, на которой не допускается розничная продажа алкогольной продукции

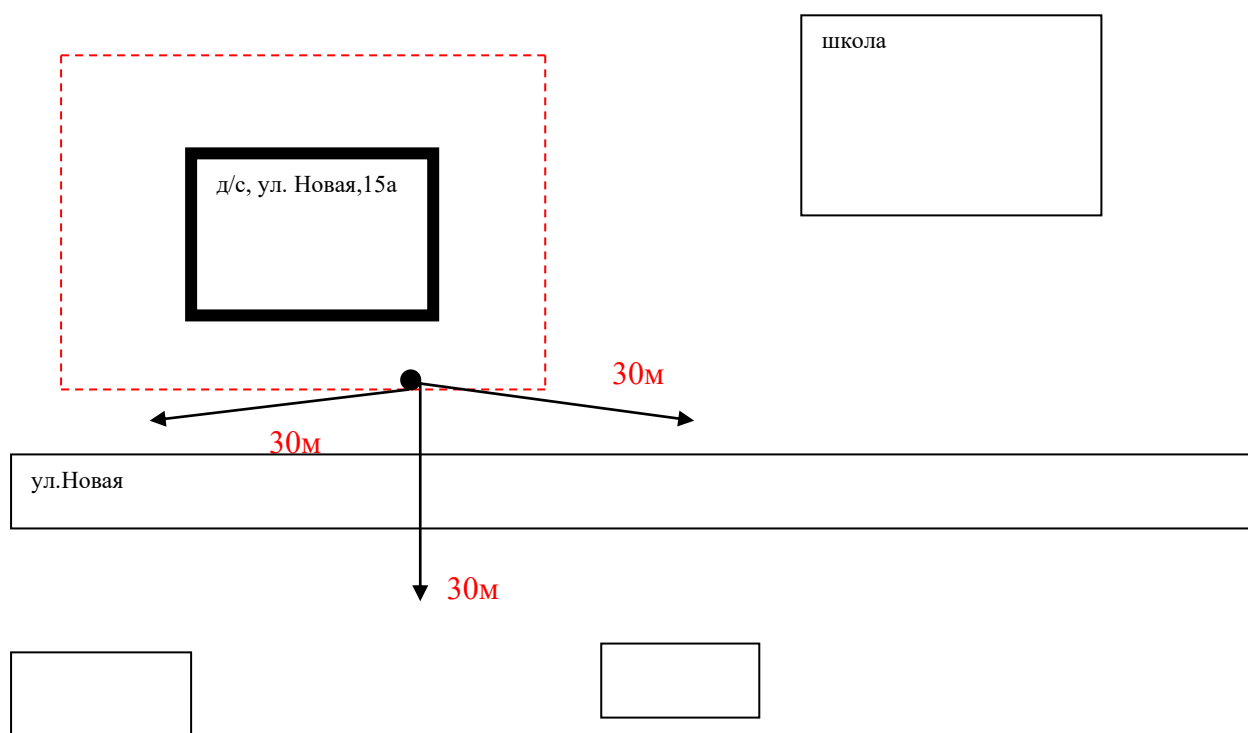


Условные обозначения:

- граница обособленной территории;
- основной вход на прилегающую территорию;
- организация на прилегающей территории, которой не допускается розничная продажа алкогольной продукции.
- 30 м—> минимальное значение расстояния

Схема № 30

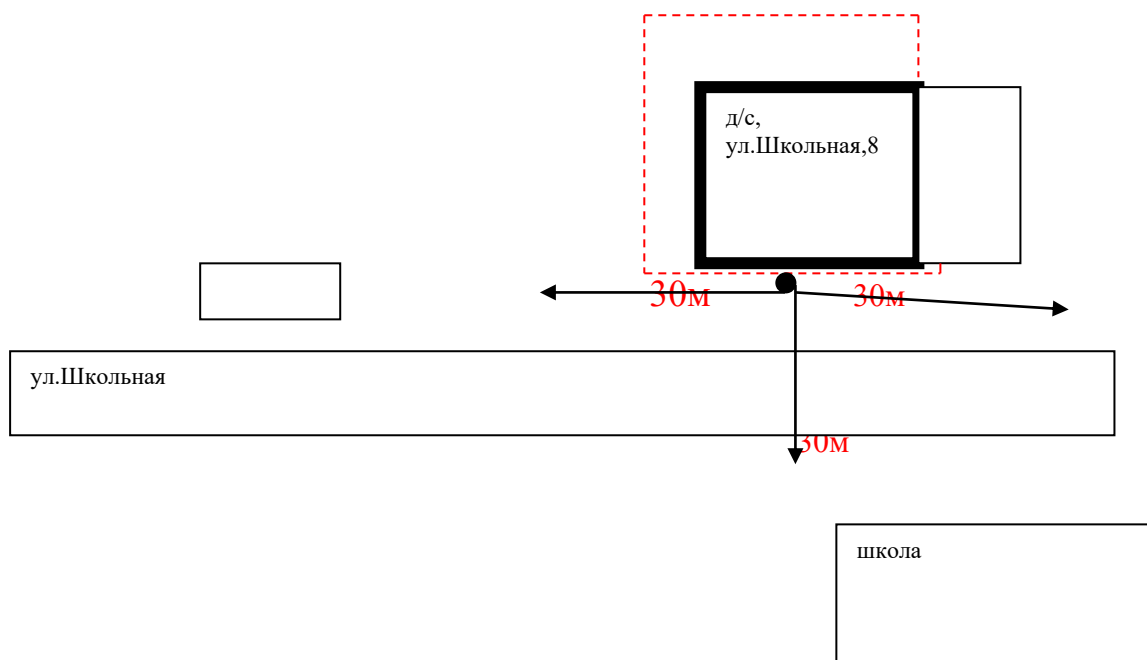
границ прилегающей к Муниципальному казенному дошкольному образовательному учреждению «Жидкинский детский сад» территории, на которой не допускается розничная продажа алкогольной продукции



Условные обозначения:

- граница обособленной территории;
- основной вход на прилегающую территорию;
- организация на прилегающей территории, которой не допускается розничная продажа алкогольной продукции.
- 30 м — минимальное значение расстояния

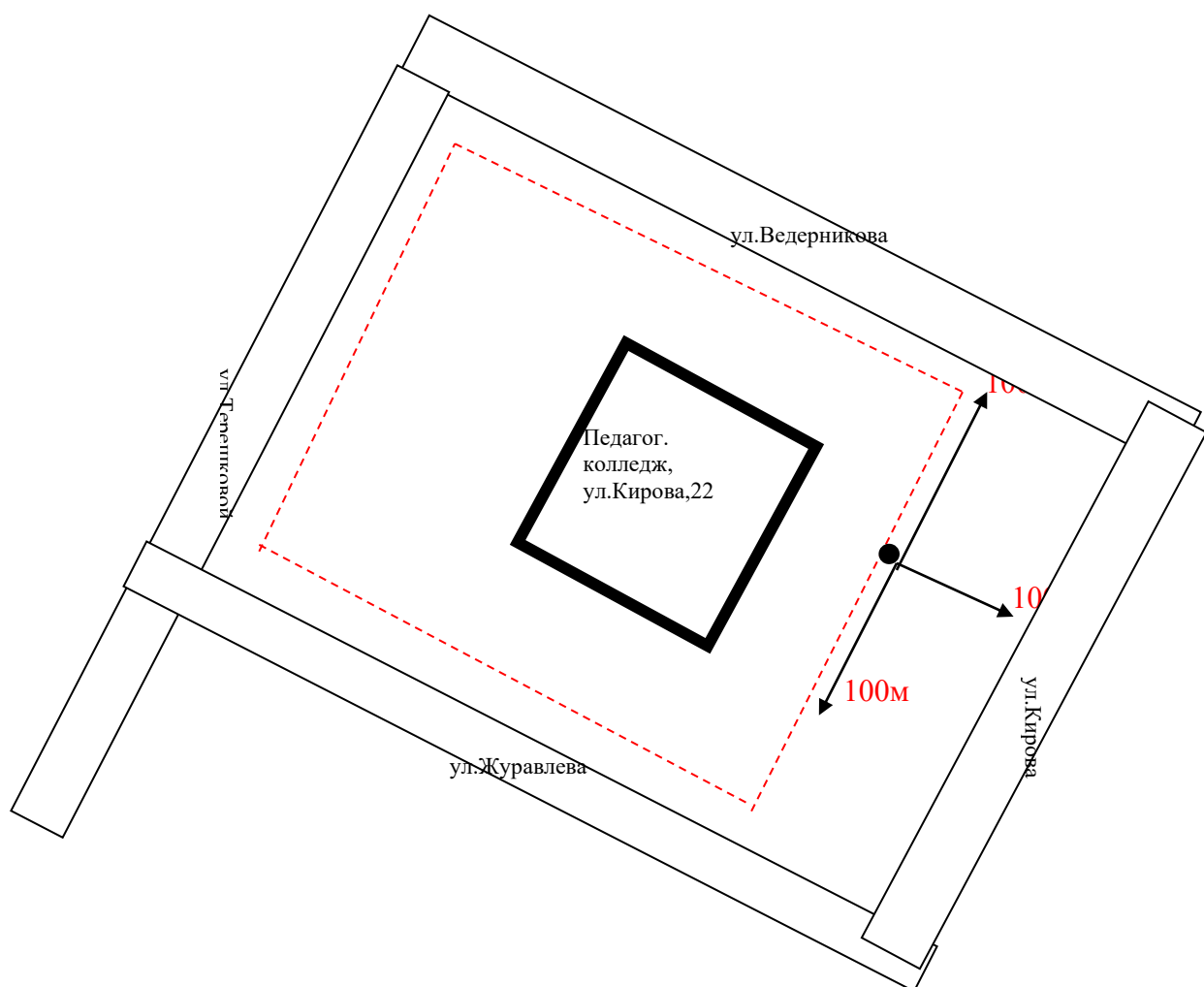
Схема № 31
границ прилегающей к Муниципальному казенному дошкольному образовательному учреждению «Нижне-Гирюнинский детский сад» территории, на которой не допускается розничная продажа алкогольной продукции



Условные обозначения:

- - - - - граница обособленной территории;
- основной вход на прилегающую территорию;
- организация на прилегающей территории, которой не допускается розничная продажа алкогольной продукции.
- 30 м → минимальное значение расстояния

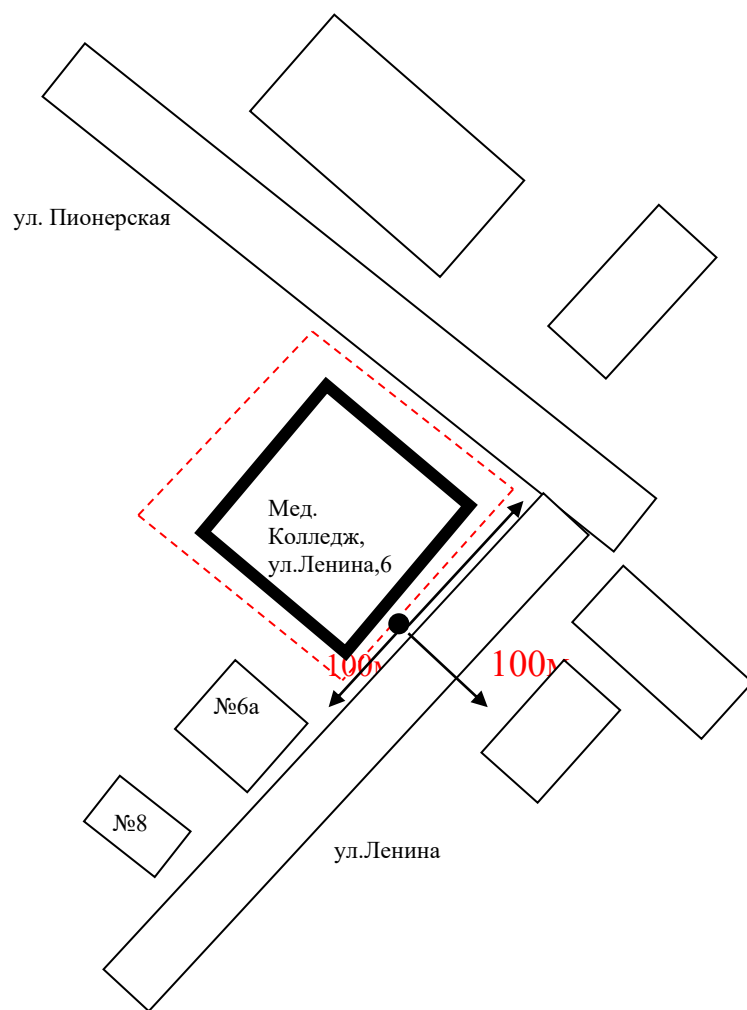
Схема № 32
границ прилегающей к Балейскому филиалу ГАПОУ «Читинский педагогический колледж» территории, на которой не допускается розничная продажа алкогольной продукции



Условные обозначения:

- - - - - граница обособленной территории;
- основной вход на прилегающую территорию;
- организация на прилегающей территории, которой не допускается розничная продажа алкогольной продукции.
- 100 м → минимальное значение расстояния

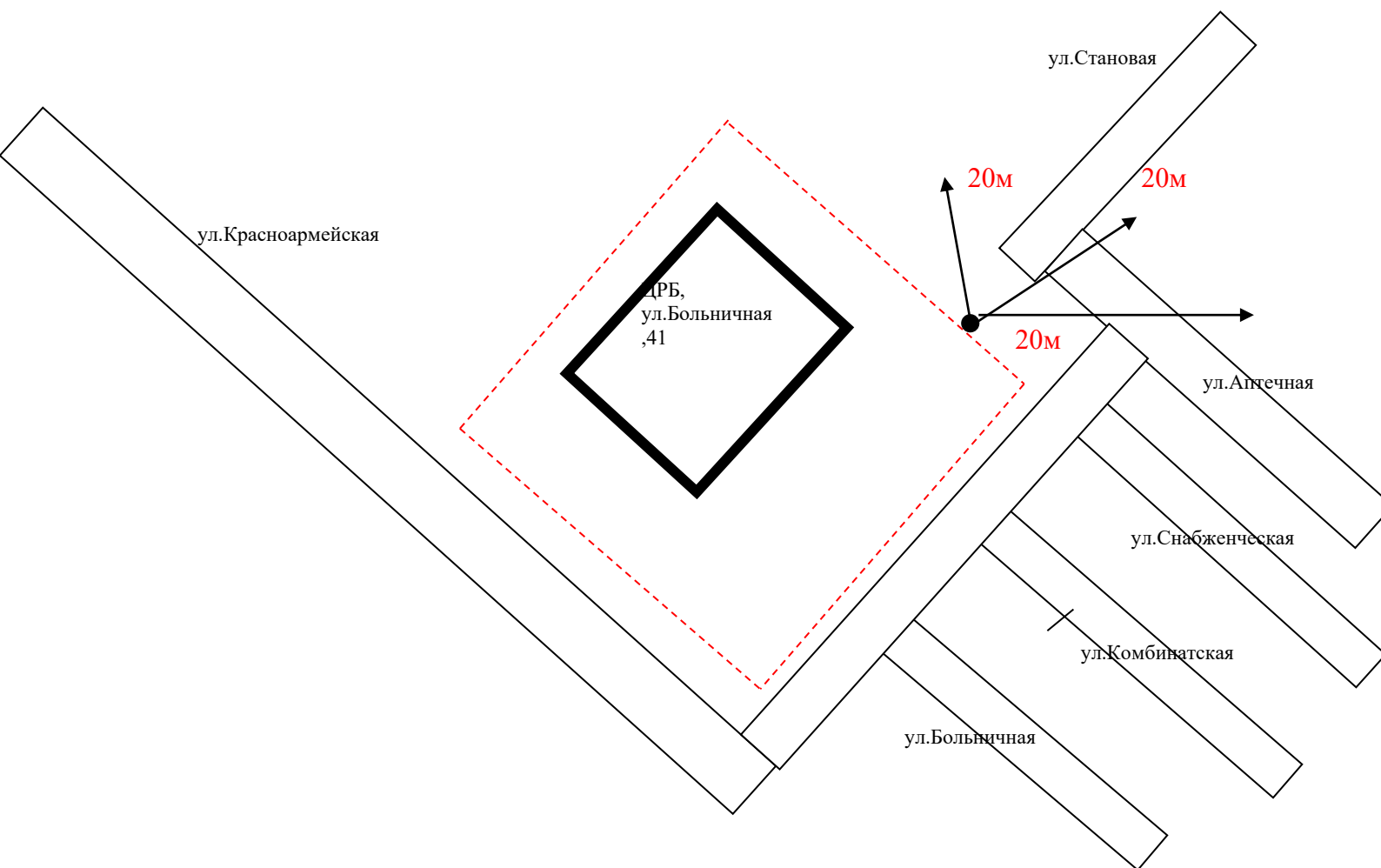
Схема № 33
границ прилегающей к Балейскому филиалу ГПОУ «Читинский
медицинский колледж» территории, на которой не допускается розничная
продажа алкогольной продукции



Условные обозначения:

- граница обособленной территории;
- основной вход на прилегающую территорию;
- организация на прилегающей территории, которой не допускается розничная продажа алкогольной продукции.
- 100 м—> минимальное значение расстояния

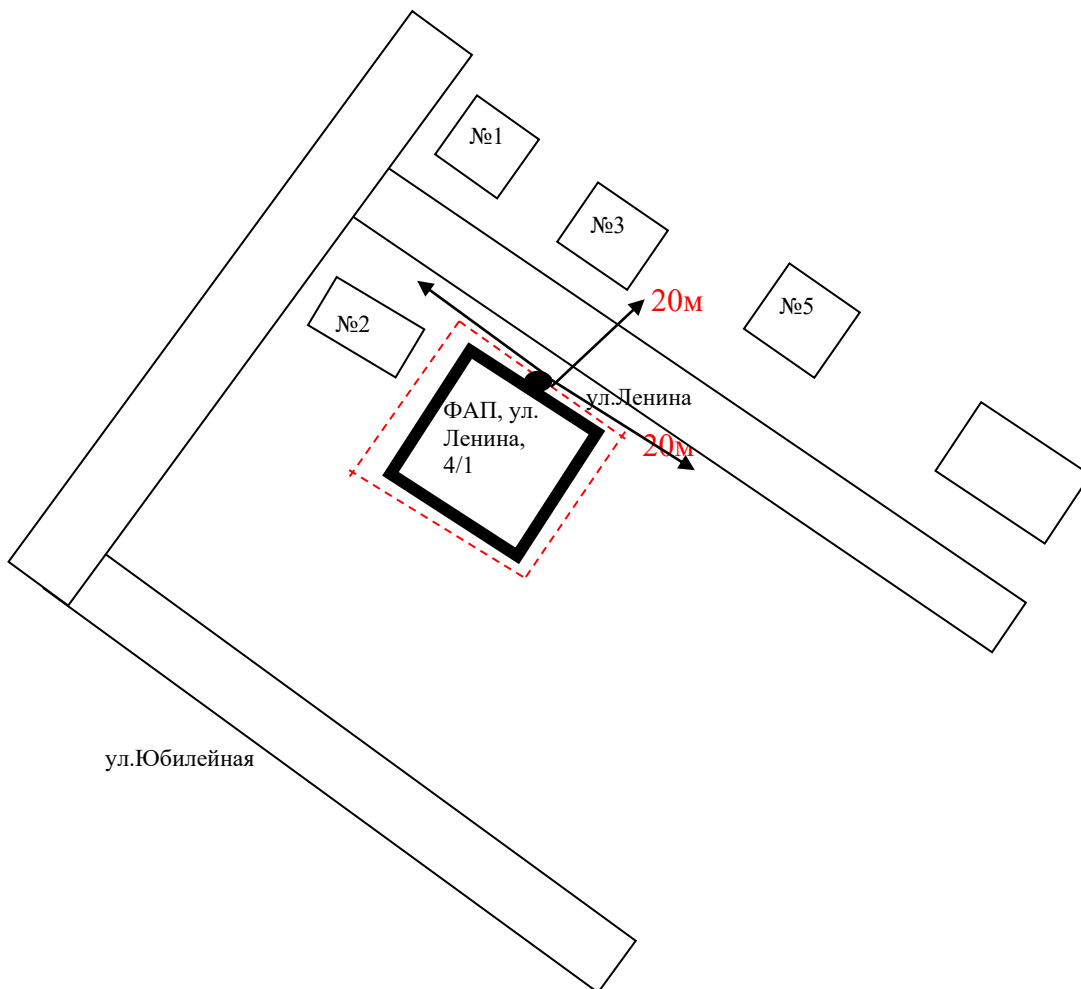
Схема № 34
границ прилегающей к ГУЗ «Балейская центральная районная больница»
территории, на которой не допускается розничная продажа алкогольной
продукции



Условные обозначения:

- - - - - граница обособленной территории;
- основной вход на прилегающую территорию;
- организация на прилегающей территории, которой не допускается розничная продажа алкогольной продукции.
- 20м —> минимальное значение расстояния

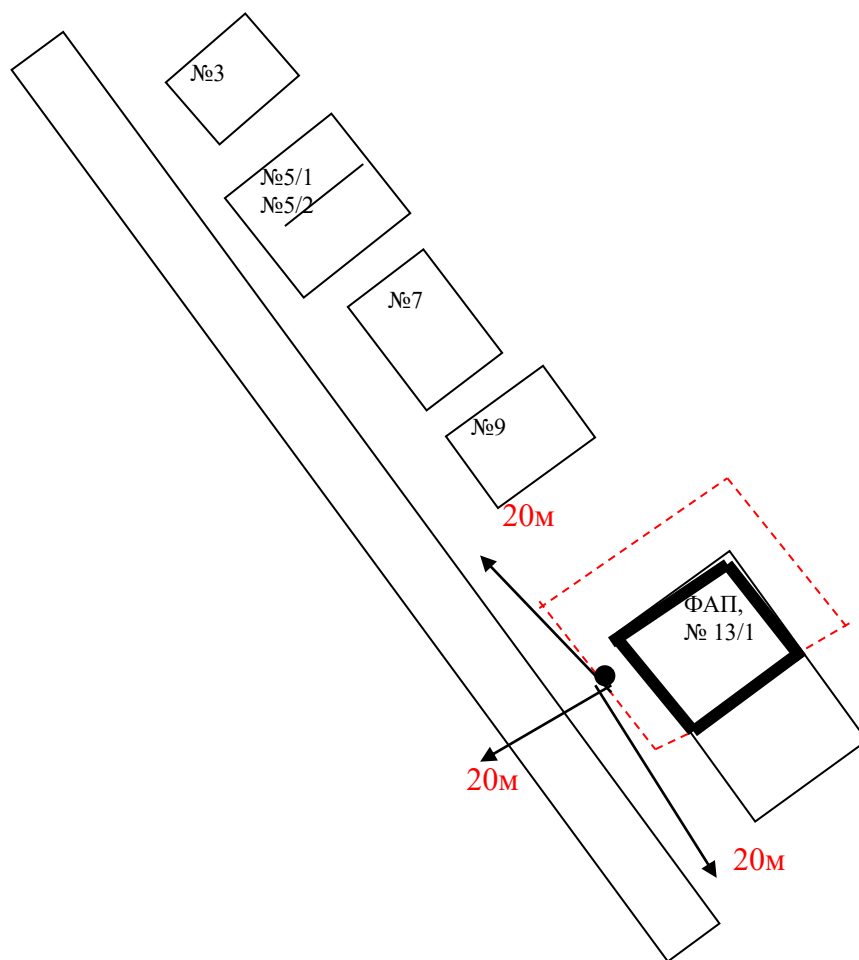
Схема № 35
границ прилегающей к фельдшерско-акушерскому пункту с.Нижний-Кокуй
территории, на которой не допускается розничная продажа алкогольной
продукции



Условные обозначения:

- - - - - граница обособленной территории;
- основной вход на прилегающую территорию;
- организация на прилегающей территории, которой не допускается розничная продажа алкогольной продукции.
- 20м —> минимальное значение расстояния

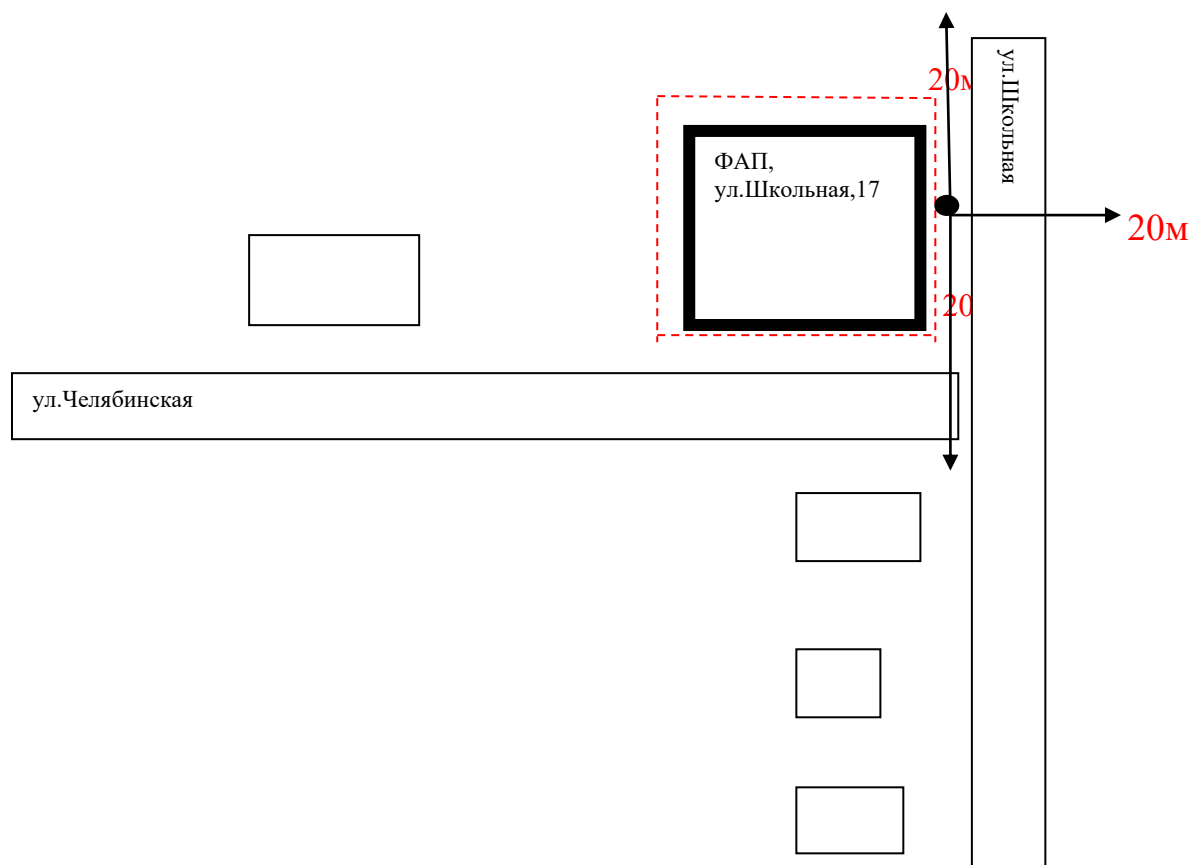
Схема № 36
границ прилегающей к фельдшерско-акушерскому пункту Лесоучасток.
Саранная территории, на которой не допускается розничная продажа
алкогольной продукции



Условные обозначения:

- граница обособленной территории;
- основной вход на прилегающую территорию;
- организация на прилегающей территории, которой не допускается розничная продажа алкогольной продукции.
- 20м→ минимальное значение расстояния

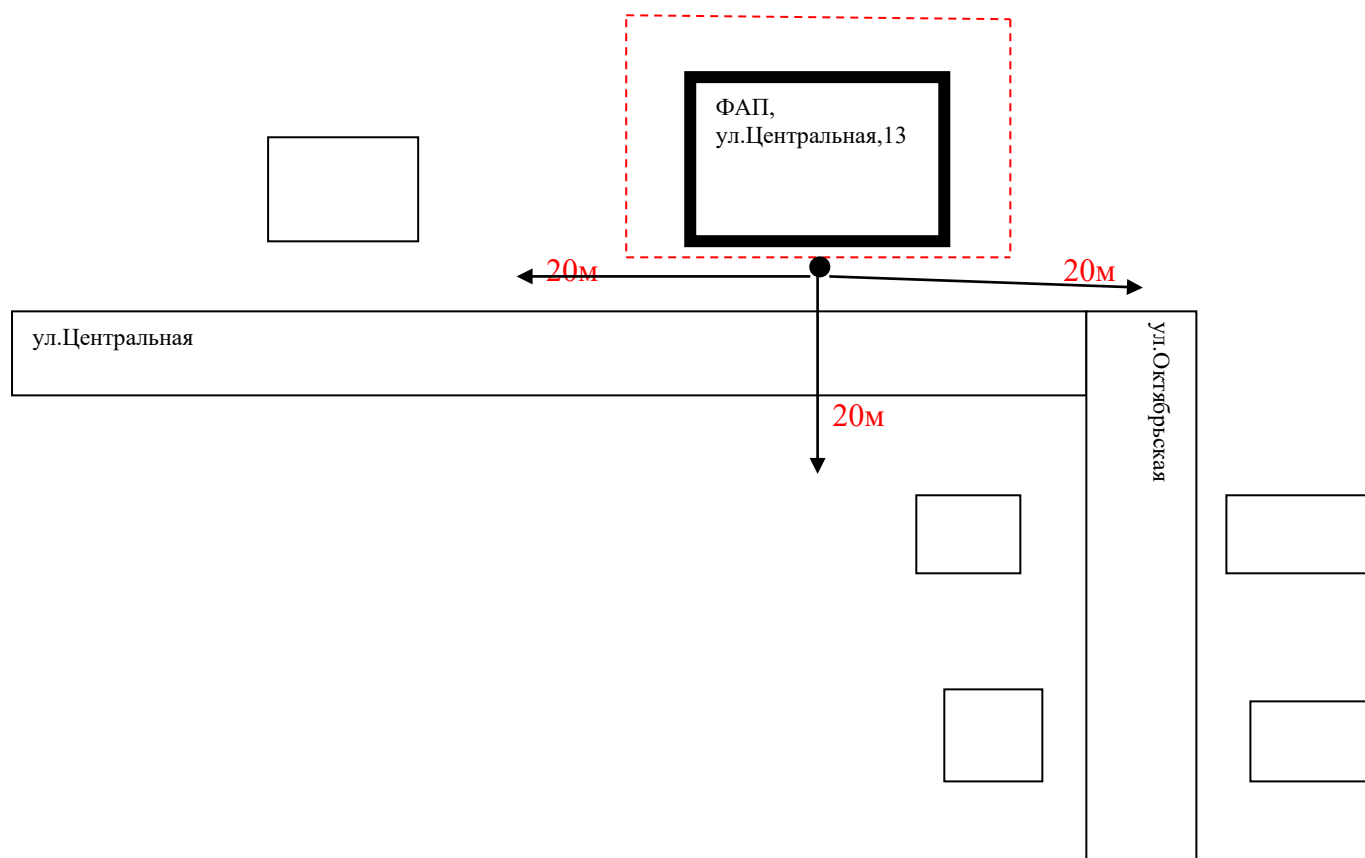
Схема № 37
границ прилегающей к фельдшерско-акушерскому пункту с. Колобово
территории, на которой не допускается розничная продажа алкогольной
продукции



Условные обозначения:

- - - - - граница обособленной территории;
- основной вход на прилегающую территорию;
- организация на прилегающей территории, которой не допускается розничная продажа алкогольной продукции.
- 20м —> минимальное значение расстояния

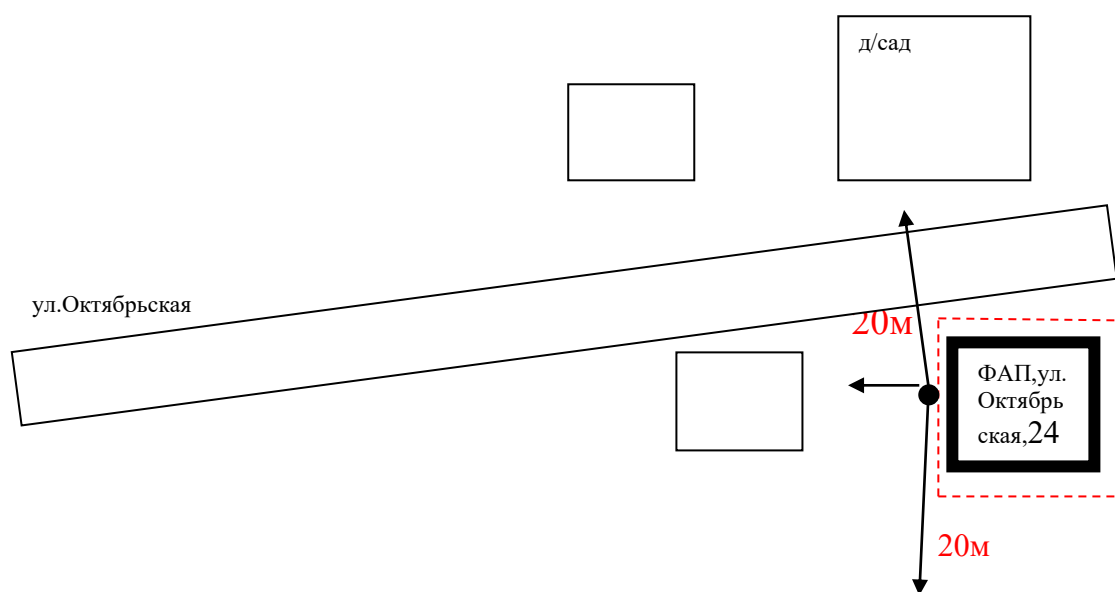
Схема № 38
границ прилегающей к фельдшерско-акушерскому пункту с. Жидка
территории, на которой не допускается розничная продажа алкогольной
продукции



Условные обозначения:

- граница обособленной территории;
- основной вход на прилегающую территорию;
- организация на прилегающей территории, которой не допускается розничная продажа алкогольной продукции.
- 20м→ минимальное значение расстояния

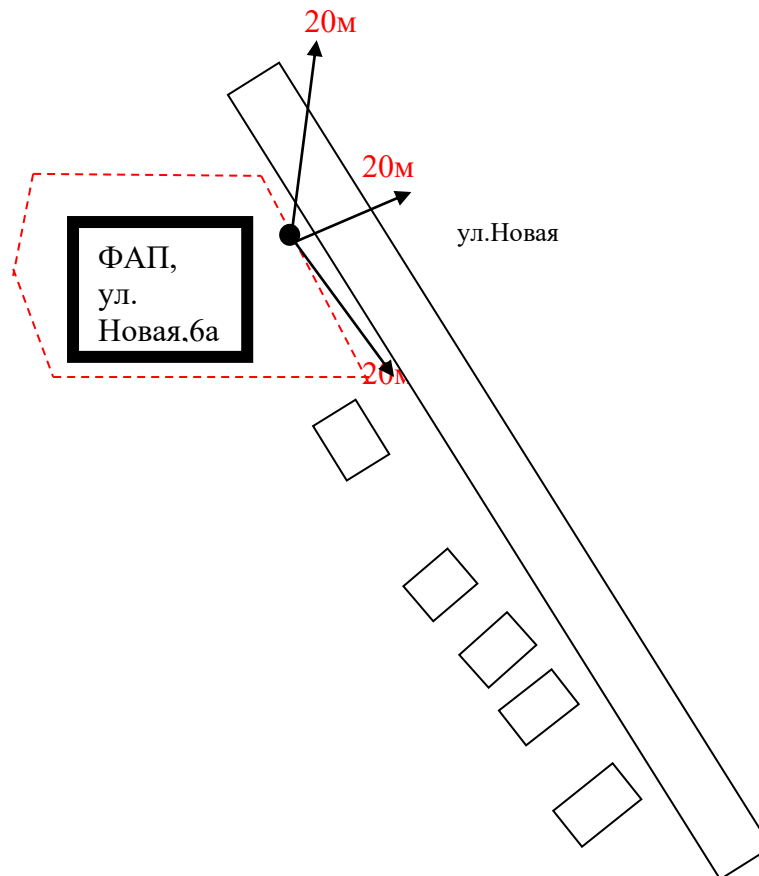
Схема № 39
границ прилегающей к фельдшерско-акушерскому пункту с. Матусово
территории, на которой не допускается розничная продажа алкогольной
продукции



Условные обозначения:

- граница обособленной территории;
- основной вход на прилегающую территорию;
- организация на прилегающей территории, которой не допускается розничная продажа алкогольной продукции.
- 20м минимальное значение расстояния

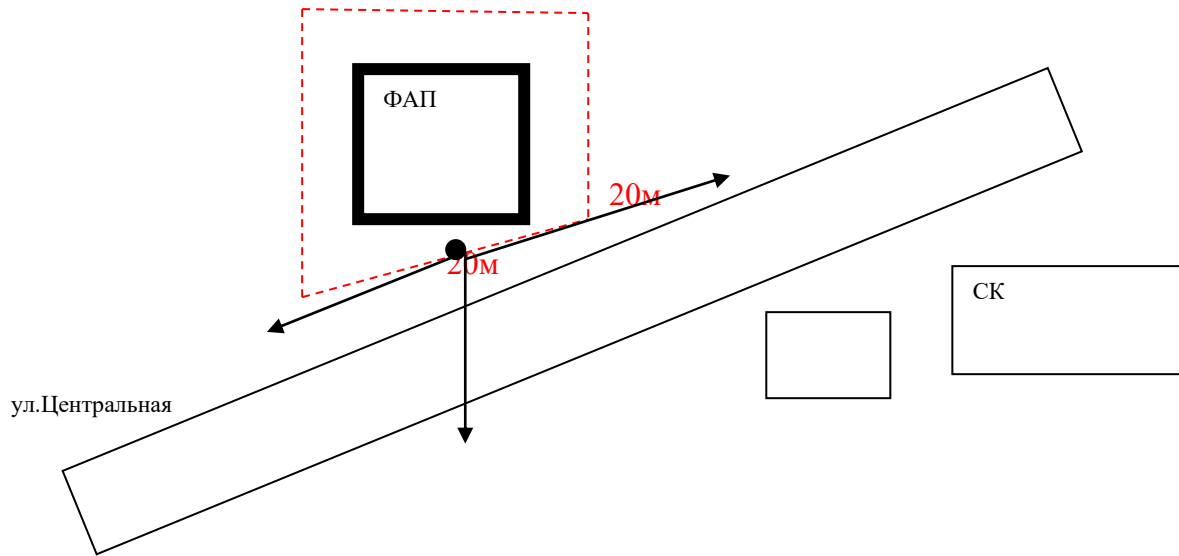
Схема № 40
границ прилегающей к фельдшерско-акушерскому пункту с.Сарбактуй
территории, на которой не допускается розничная продажа алкогольной
продукции



Условные обозначения:

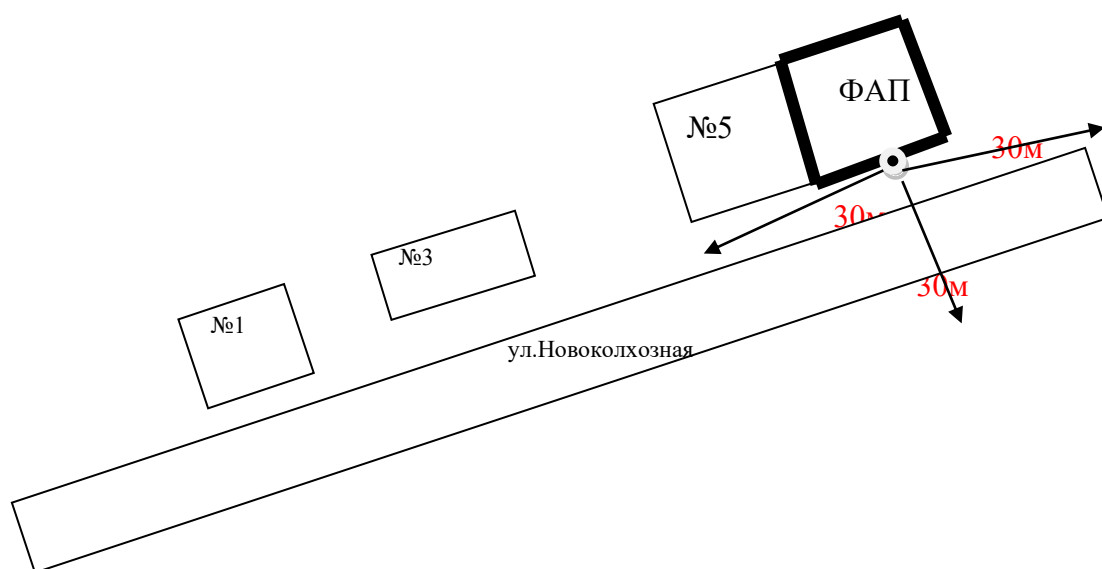
- граница обособленной территории;
- основной вход на прилегающую территорию;
- организация на прилегающей территории, которой не допускается розничная продажа алкогольной продукции.
- 20м → минимальное значение расстояния

Схема №41
границ прилегающей к фельдшерско-акушерскому пункту с.Новоивановка
территории, на которой не допускается розничная продажа алкогольной
продукции



- Условные обозначения:**
- граница обособленной территории;
 - основной вход на прилегающую территорию;
 - организация на прилегающей территории, которой не допускается розничная продажа алкогольной продукции.
 - 20м минимальное значение расстояния

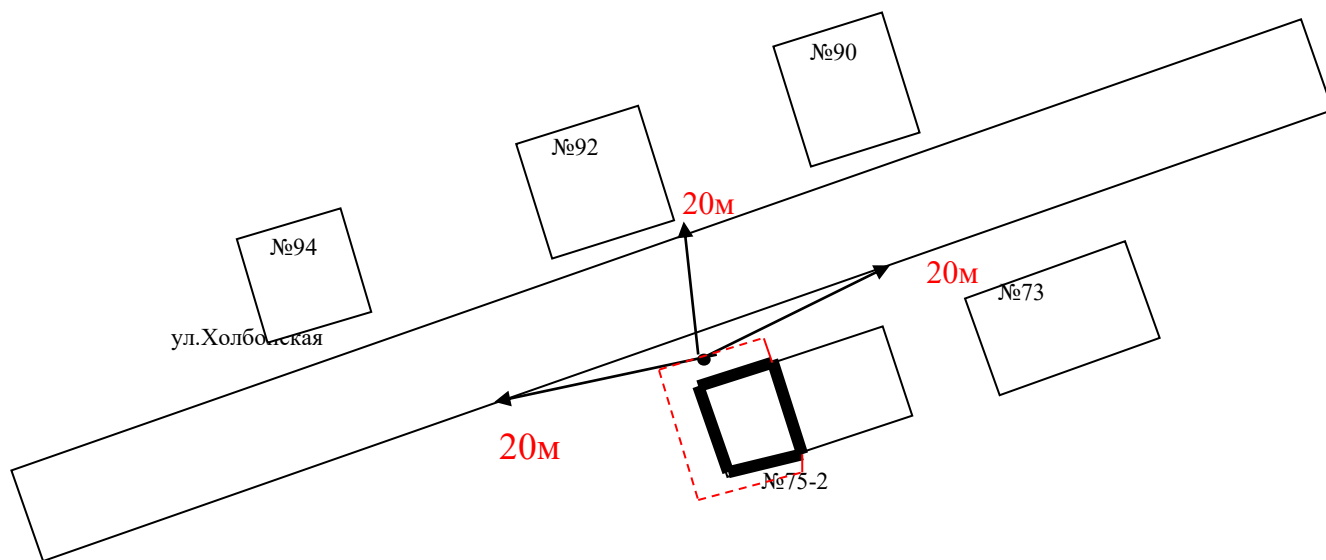
Схема № 42
 границ прилегающей к фельдшерско-акушерскому пункту микрорайон
 Подхоз территории, на которой не допускается розничная продажа
 алкогольной продукции



Условные обозначения:

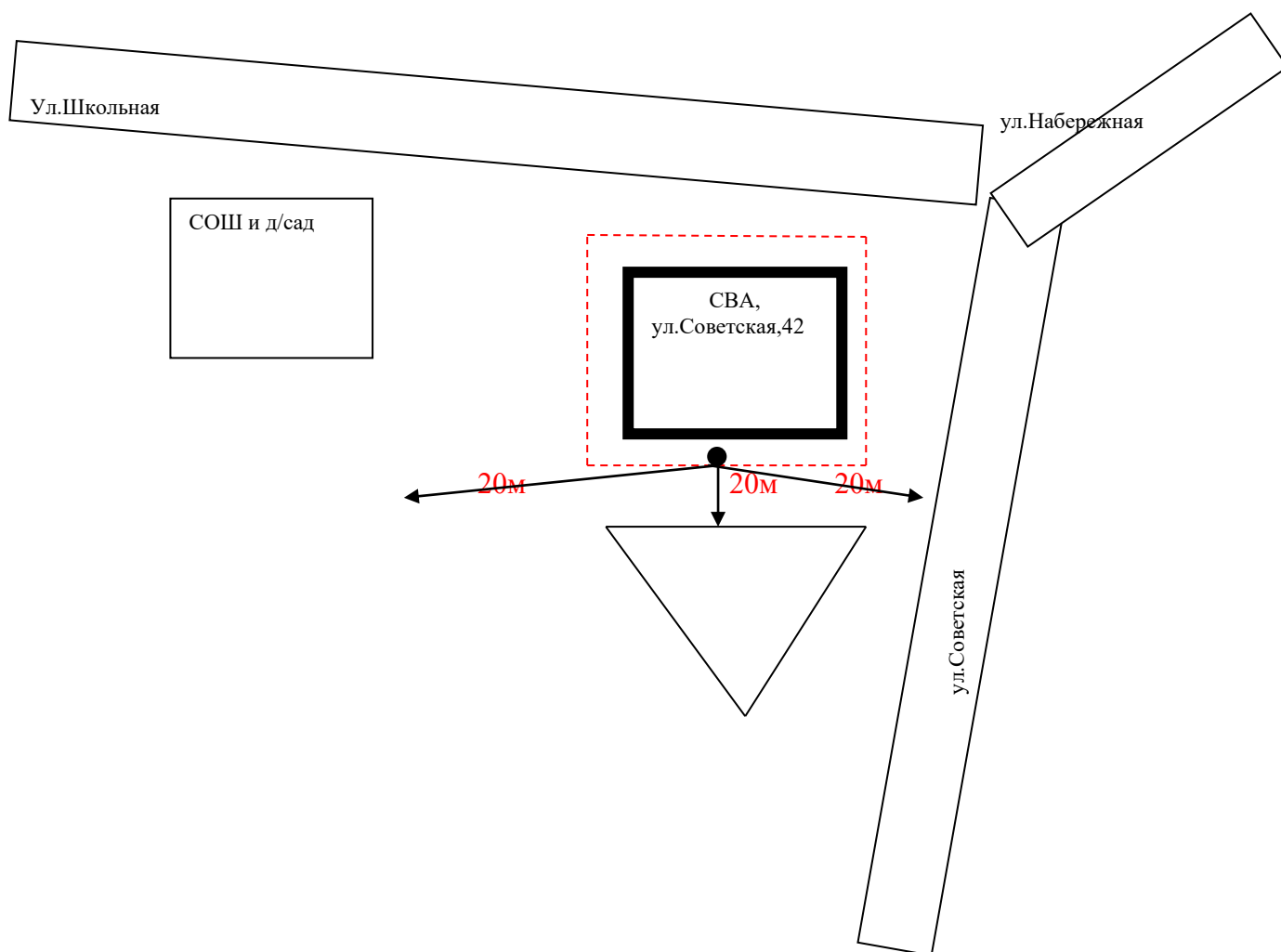
- основной вход в здание;
- организация на прилегающей территории, которой не допускается розничная продажа алкогольной продукции.
- 30 м — минимальное значение расстояния

Схема №43
границ прилегающей к фельдшерско-акушерскому пункту микрорайон
Новотроицк территории, на которой не допускается розничная продажа
алкогольной продукции



- Условные обозначения:**
- - - - - граница обособленной территории;
 - основной вход на прилегающую территорию;
 - организация на прилегающей территории, которой не допускается розничная продажа алкогольной продукции.
 - 20 м → минимальное значение расстояния

Схема №44
границ прилегающей к Сельской врачебной амбулатории с.Ильдикан
территории, на которой не допускается розничная продажа алкогольной
продукции

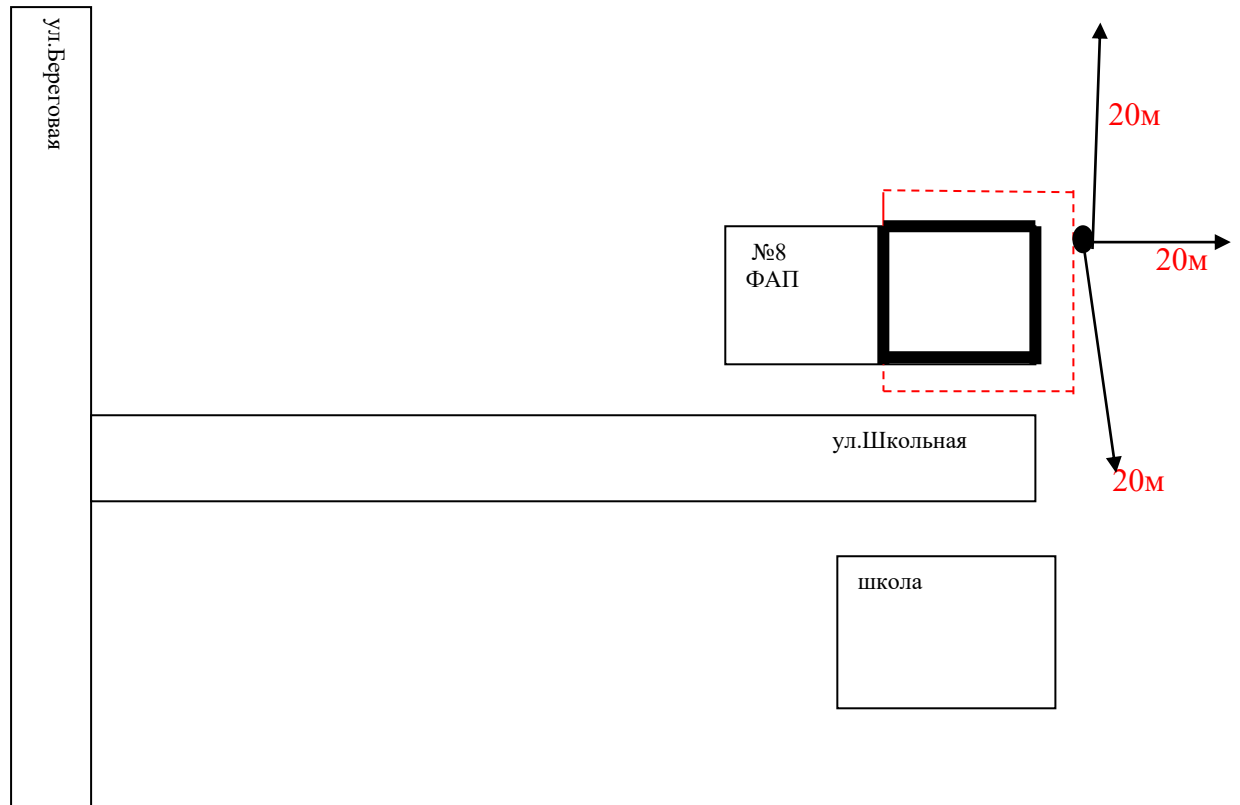


Условные обозначения:

- - - - - граница обособленной территории;
- основной вход на прилегающую территорию;
- организация на прилегающей территории, которой не допускается розничная продажа алкогольной продукции.
- 20м→ минимальное значение расстояния

Схема №45

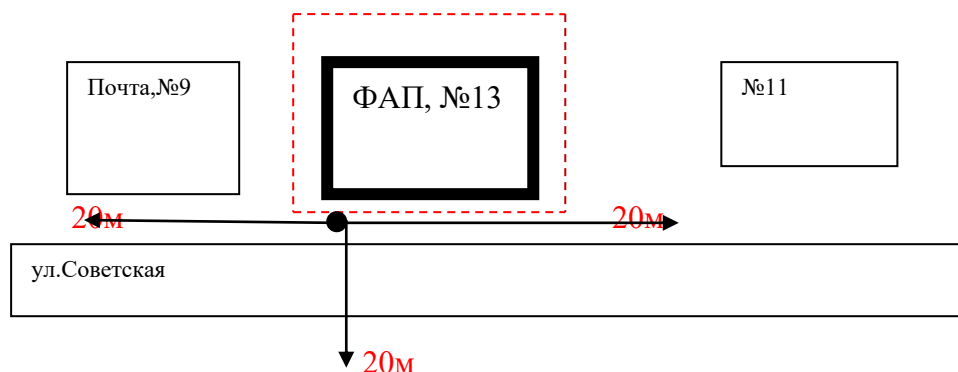
границ прилегающей к фельдшерско-акушерскому пункту с. Нижнее Гирюнино территории, на которой не допускается розничная продажа алкогольной продукции



Условные обозначения:

- граница обособленной территории;
- основной вход на прилегающую территорию;
- организация на прилегающей территории, которой не допускается розничная продажа алкогольной продукции.
- 20м→ минимальное значение расстояния

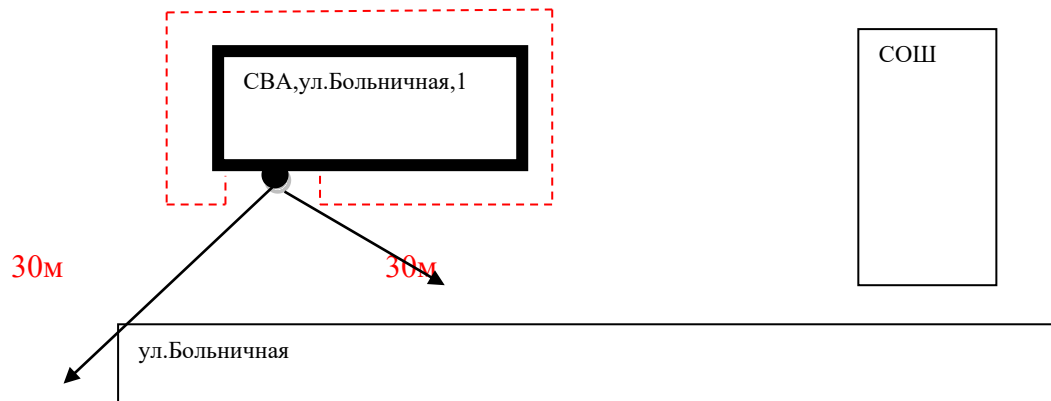
Схема № 46
 границ прилегающей к фельдшерско-акушерскому пункту с.Унда
 территории, на которой не допускается розничная продажа алкогольной
 продукции



Условные обозначения:

- граница обособленной территории;
- основной вход на прилегающую территорию;
- организация на прилегающей территории, которой не допускается розничная продажа алкогольной продукции.
- 20м→ минимальное значение расстояния

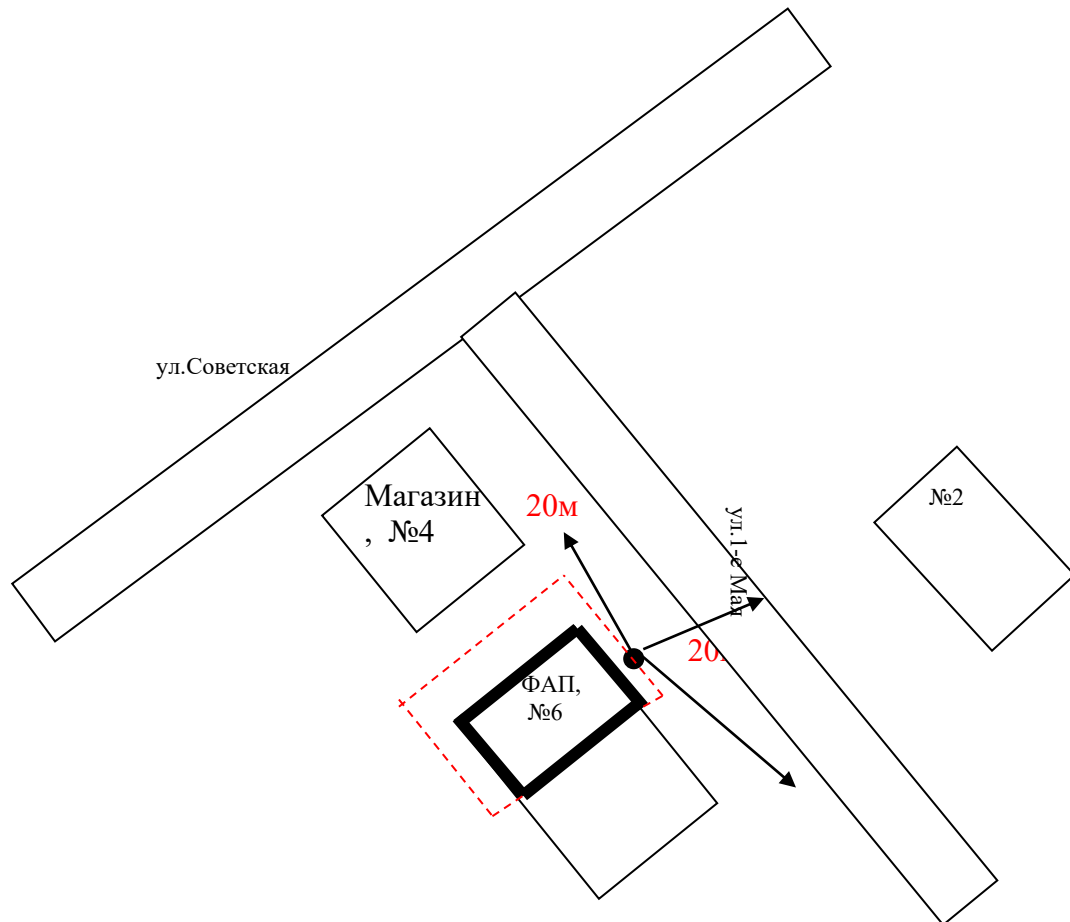
Схема № 47
 границ прилегающей к Сельской врачебной амбулатории с. Казаковский-
 Промысел территории, на которой не допускается розничная продажа
 алкогольной продукции



Условные обозначения:

- основной вход в здание;
- организация на прилегающей территории, которой не допускается розничная продажа алкогольной продукции.
- 30м минимальное значение расстояния

Схема № 48
границ прилегающей к фельдшерско-акушерскому пункту с.Подойницыно
территории, на которой не допускается розничная продажа алкогольной
продукции



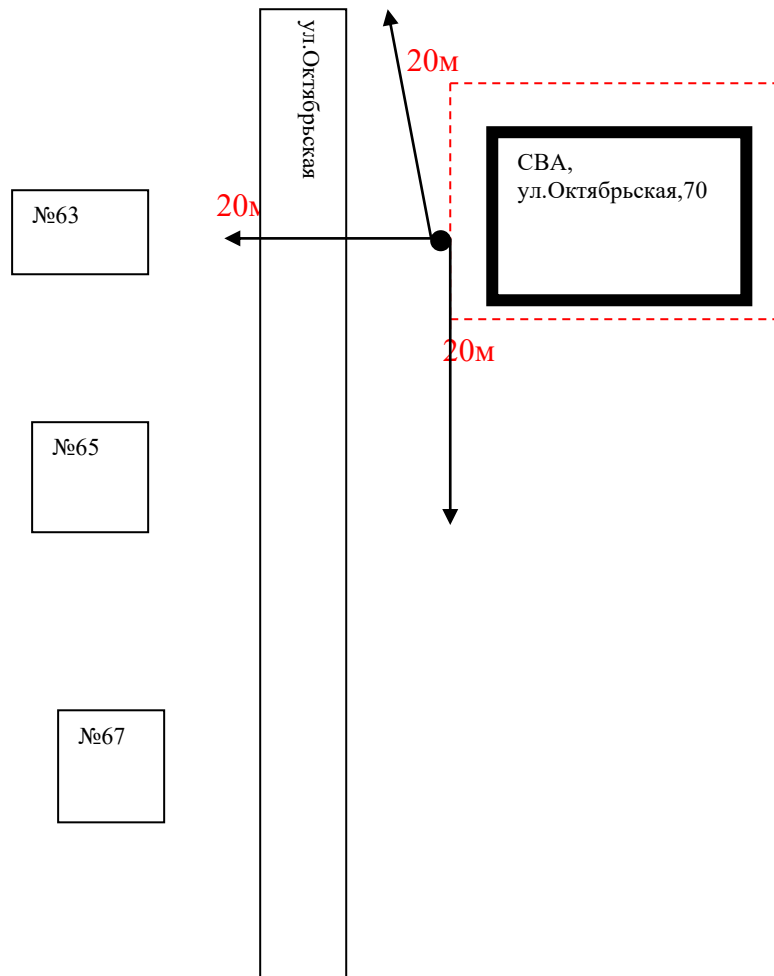
Условные обозначения:

- граница обособленной территории;
- основной вход на прилегающую территорию;

———— организация на прилегающей территории, которой не допускается розничная продажа алкогольной продукции

—20м—> минимальное значение расстояния

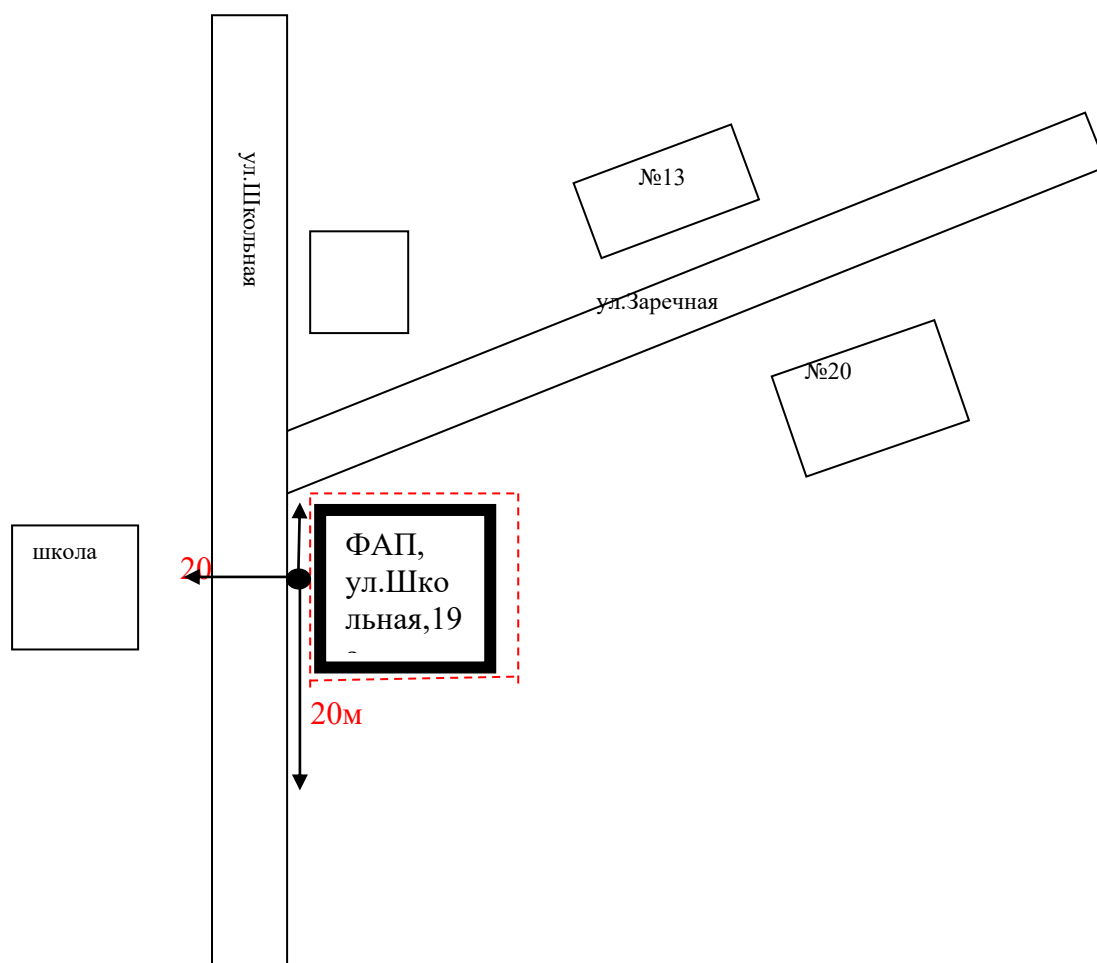
Схема № 49
границ прилегающей к Сельской врачебной амбулатории с.Ундино-Поселье
территории, на которой не допускается розничная продажа алкогольной
продукции



Условные обозначения:

- - - - - граница обособленной территории;
- основной вход на прилегающую территорию;
- организация на прилегающей территории, которой не допускается розничная продажа алкогольной продукции.
- 20м —> минимальное значение расстояния

Схема № 50
границ прилегающей к фельдшерско-акушерскому пункту с.Буторино
территории, на которой не допускается розничная продажа алкогольной
продукции

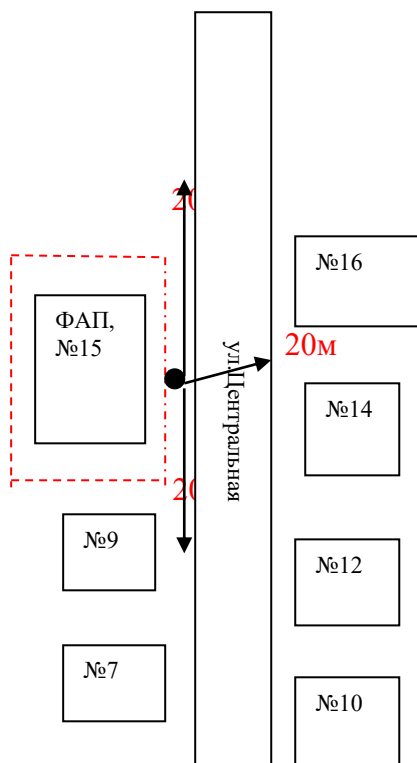


Условные обозначения:

- - - - - граница обособленной территории;
- основной вход на прилегающую территорию;
- организация на прилегающей территории, которой не допускается розничная продажа алкогольной продукции.
- 20м минимальное значение расстояния от входа на обособленную территорию, на которой не допускается розничная продажа алкогольной продукции (способ расчета расстояния по пешеходным дорожкам)

Схема №51

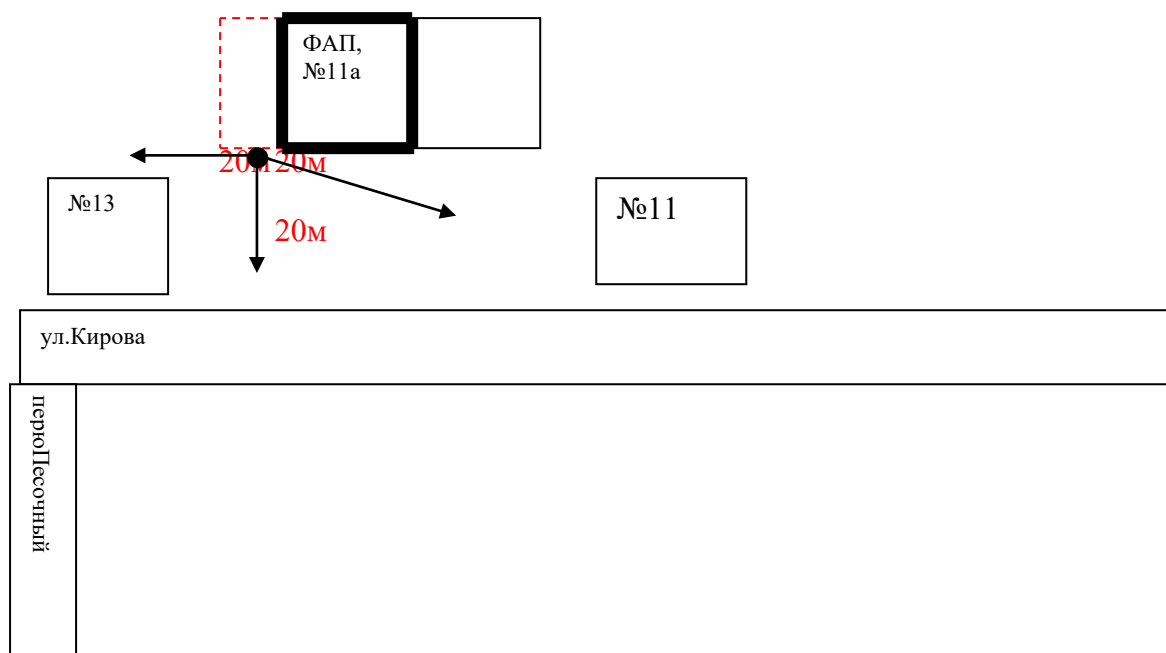
границ прилегающей к фельдшерско-акушерскому пункту с. Онохово территории, на которой не допускается розничная продажа алкогольной продукции



Условные обозначения:

- граница обособленной территории;
- основной вход на прилегающую территорию;
- организация на прилегающей территории, которой не допускается розничная продажа алкогольной продукции.
- 20м→ минимальное значение расстояния

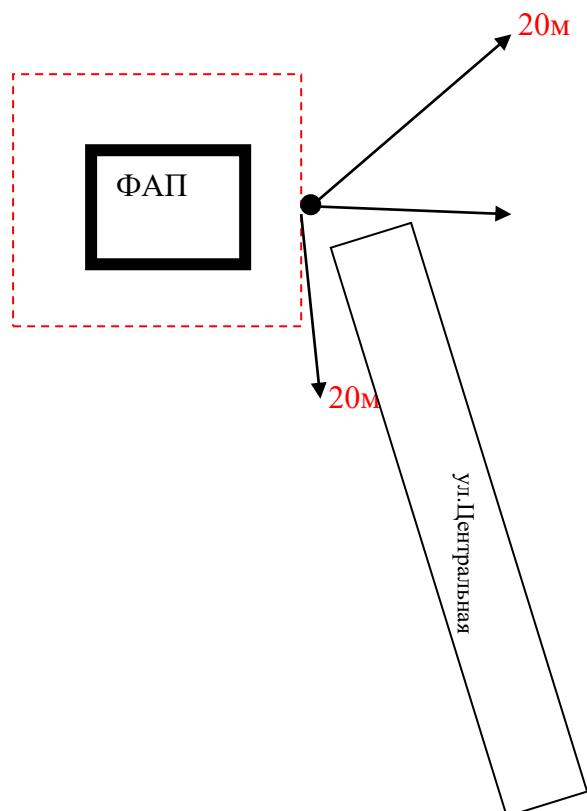
Схема № 52
границ прилегающей к фельдшерско-акушерскому пункту с.Верхний Кокуй
территории, на которой не допускается розничная продажа алкогольной
продукции



Условные обозначения:

- граница обособленной территории;
- основной вход на прилегающую территорию;
- организация на прилегающей территории, которой не допускается розничная продажа алкогольной продукции.
- 20м—→ минимальное значение расстояния

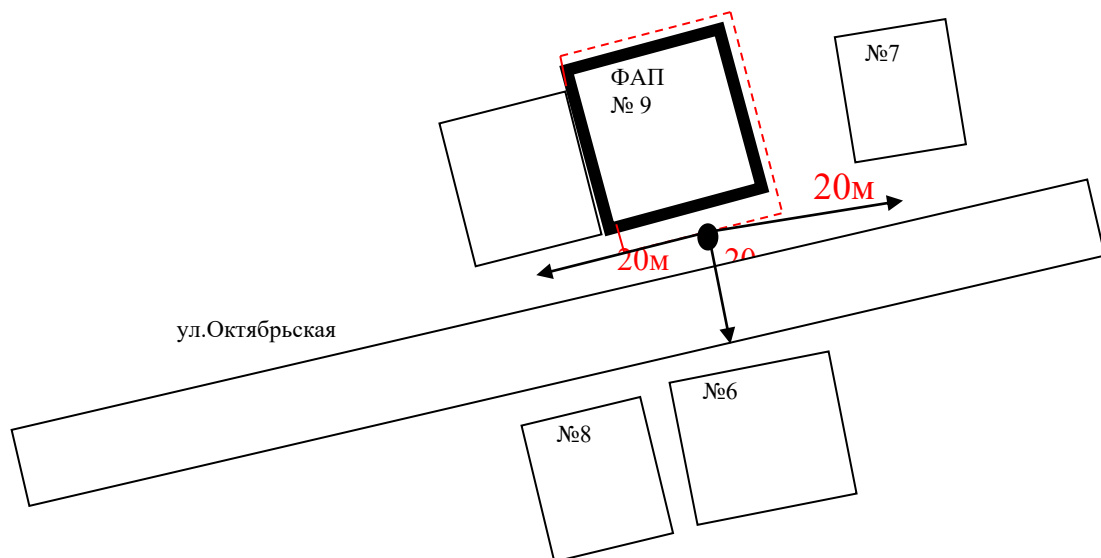
Схема № 53
границ прилегающей к фельдшерско-акушерскому пункту с. Ургучан
территории, на которой не допускается розничная продажа алкогольной
продукции



Условные обозначения:

- граница обособленной территории;
- основной вход на прилегающую территорию;
- организация на прилегающей территории, которой не допускается розничная продажа алкогольной продукции.
- 20м → минимальное значение расстояния от входа на обособленную территорию, на котором не допускается розничная продажа алкогольной продукции (способ расчета расстояния по пешеходным дорожкам)

Схема № 54
границ прилегающей к фельдшерско-акушерскому пункту с. Ёлкино
территории, на которой не допускается розничная продажа алкогольной
продукции

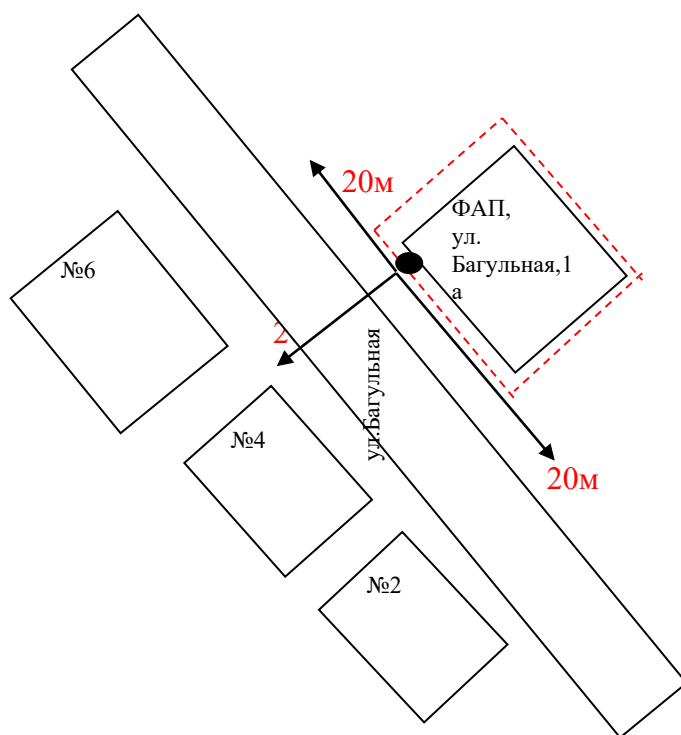


Условные обозначения:

- - - - - граница обособленной территории;
- основной вход на прилегающую территорию;
- организация на прилегающей территории, которой не допускается розничная продажа алкогольной продукции.
- 20м минимальное значение расстояния

Схема № 55

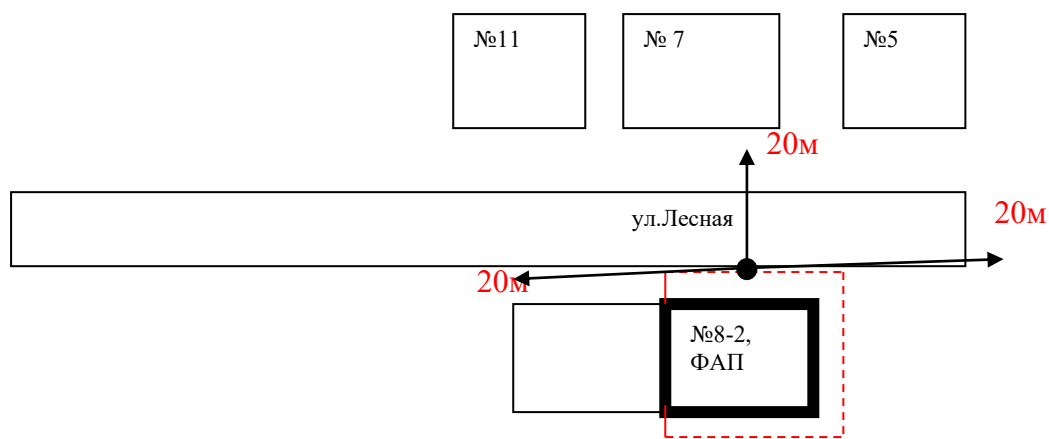
границ прилегающей к фельдшерско-акушерскому пункту с. Лесково территории, на которой не допускается розничная продажа алкогольной продукции



Условные обозначения:

- граница обособленной территории;
- основной вход на прилегающую территорию;
- организация на прилегающей территории, которой не допускается розничная продажа алкогольной продукции.
- 20м минимальное значение расстояния

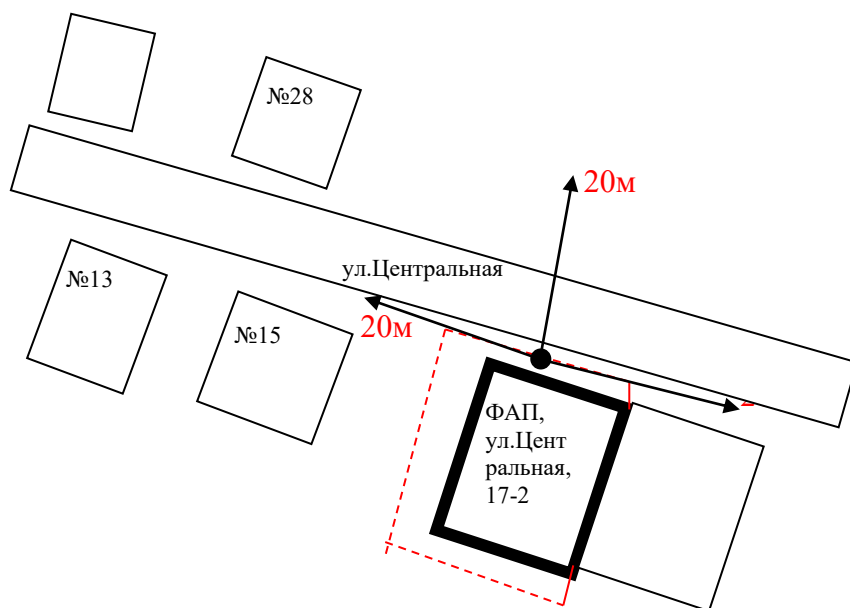
Схема №56
границ прилегающей к фельдшерско-акушерскому пункту с. Алия
территории, на которой не допускается розничная продажа алкогольной
продукции



Условные обозначения:

- граница обособленной территории;
- основной вход на прилегающую территорию;
- организация на прилегающей территории, которой не допускается розничная продажа алкогольной продукции.
- 20м→ минимальное значение расстояния

Схема № 57
границ прилегающей к фельдшерско-акушерскому пункту с. Гробово
территории, на которой не допускается розничная продажа алкогольной
продукции

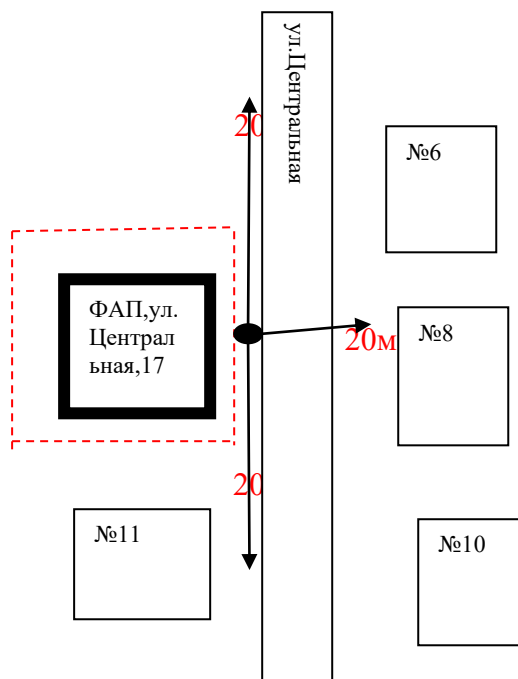


Условные обозначения:

- - - - - граница обособленной территории;
- основной вход на прилегающую территорию;
- организация на прилегающей территории, которой не допускается розничная продажа алкогольной продукции.
- 20м —> минимальное значение расстояния

Схема № 58

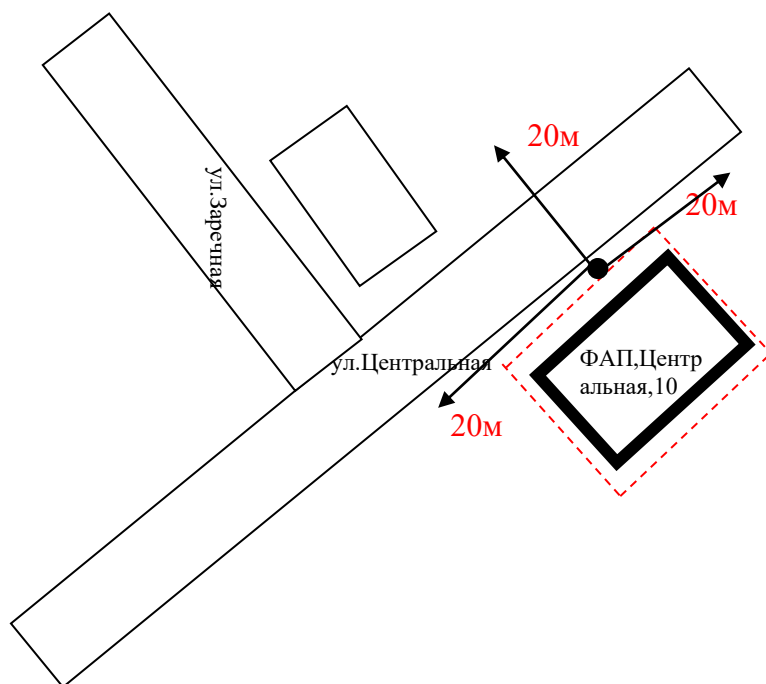
границ прилегающей к фельдшерско-акушерскому пункту с. Журавлево территории, на которой не допускается розничная продажа алкогольной продукции



Условные обозначения:

- граница обособленной территории;
- основной вход на прилегающую территорию;
- организация на прилегающей территории, которой не допускается розничная продажа алкогольной продукции.
- 20м→ минимальное значение расстояния

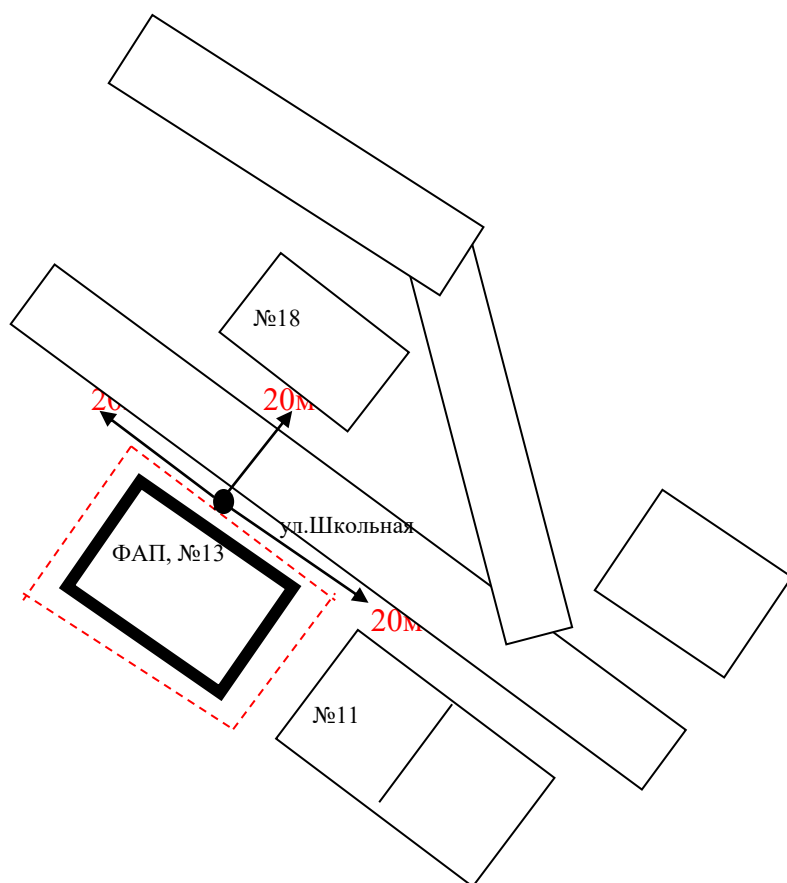
Схема № 59
границ прилегающей к фельдшерско-акушерскому пункту с. Ложниково по
Талангую территории, на которой не допускается розничная продажа
алкогольной продукции



Условные обозначения:

- - - - - граница обособленной территории;
- основной вход на прилегающую территорию;
- организация на прилегающей территории, которой не допускается розничная продажа алкогольной продукции.
- 20м —> минимальное значение расстояния

Схема № 60
границ прилегающей к фельдшерско-акушерскому пункту с.Усть-Ягье
территории, на которой не допускается розничная продажа алкогольной
продукции



Условные обозначения:

- граница обособленной территории;
- основной вход на прилегающую территорию;
- организация на прилегающей территории, которой не допускается розничная продажа алкогольной продукции.
- 20м→ минимальное значение расстояния

Схема № 61
границ прилегающей к фельдшерско-акушерскому пункту с. Большое
Казаково территории, на которой не допускается розничная продажа
алкогольной продукции

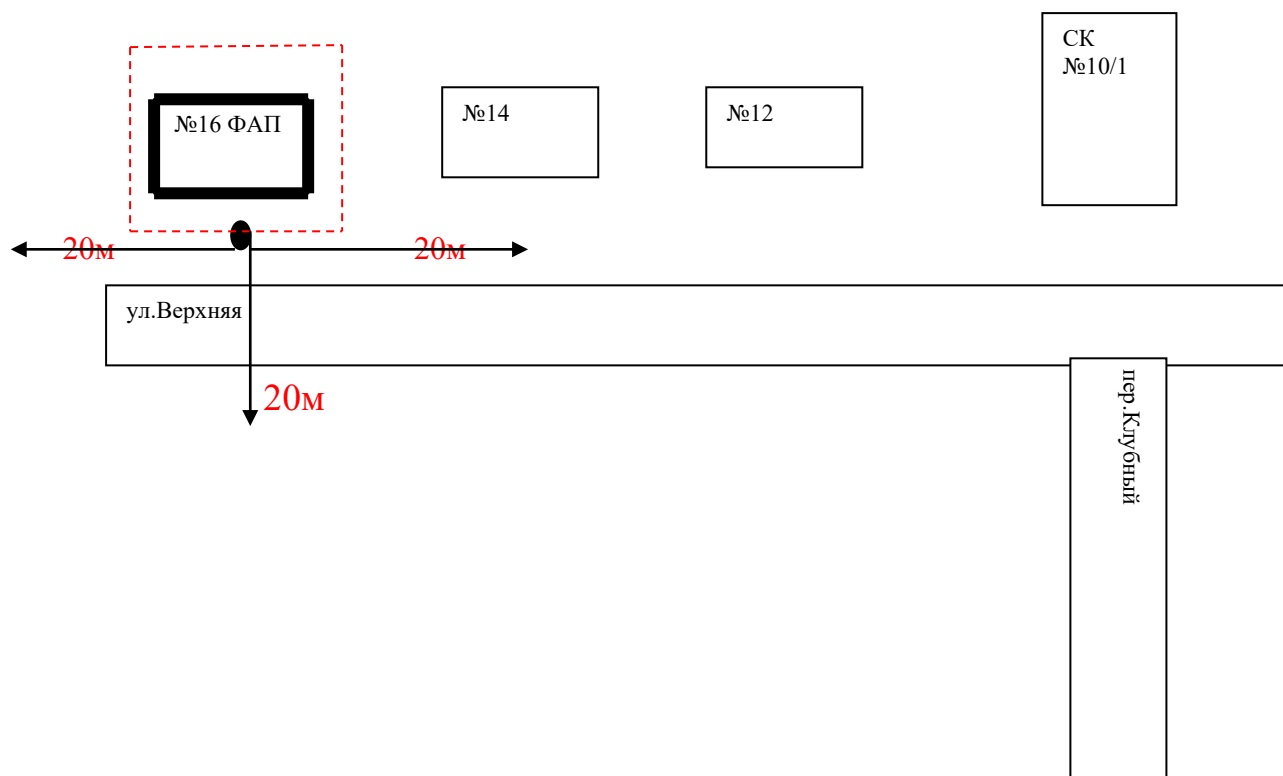
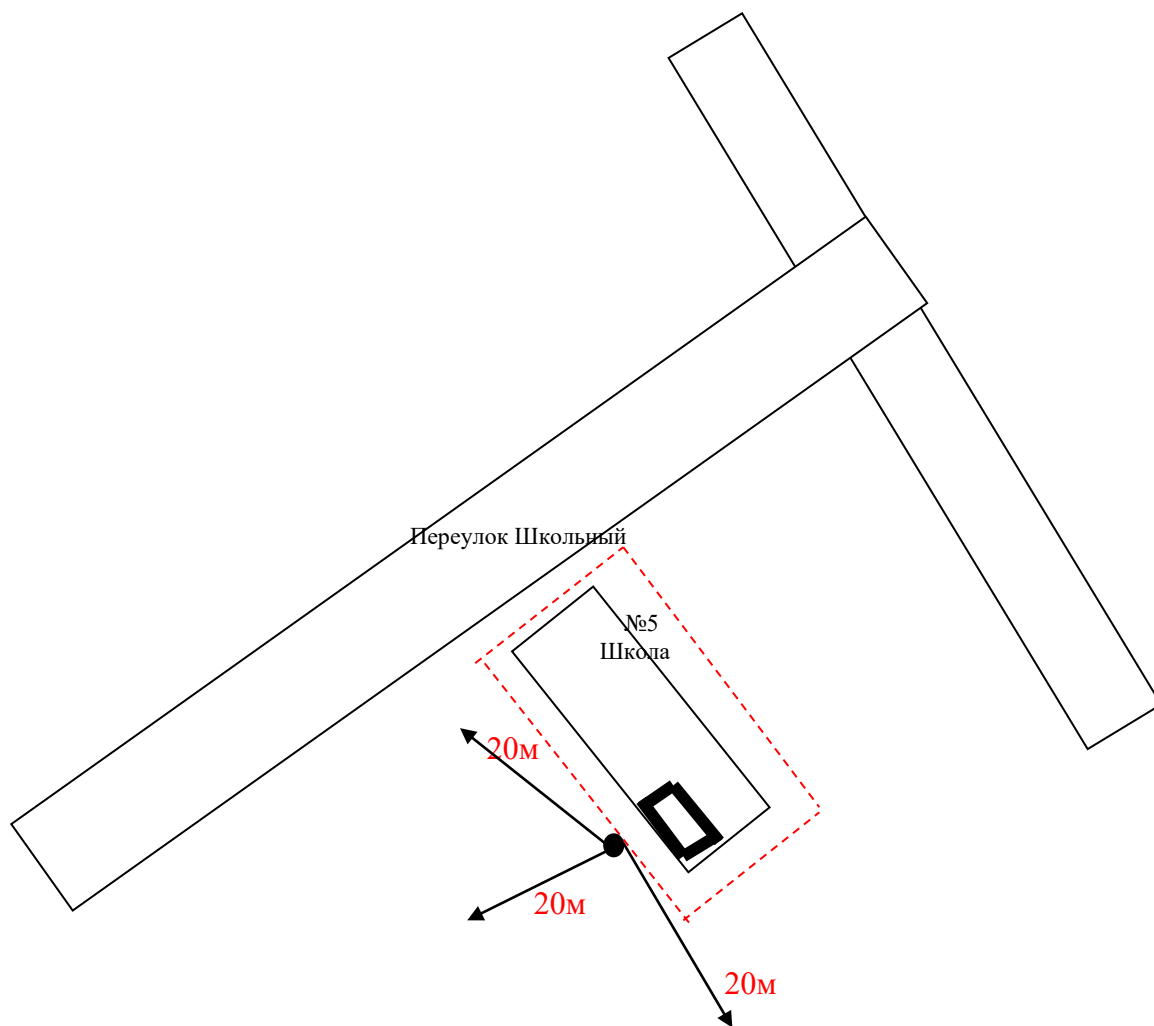


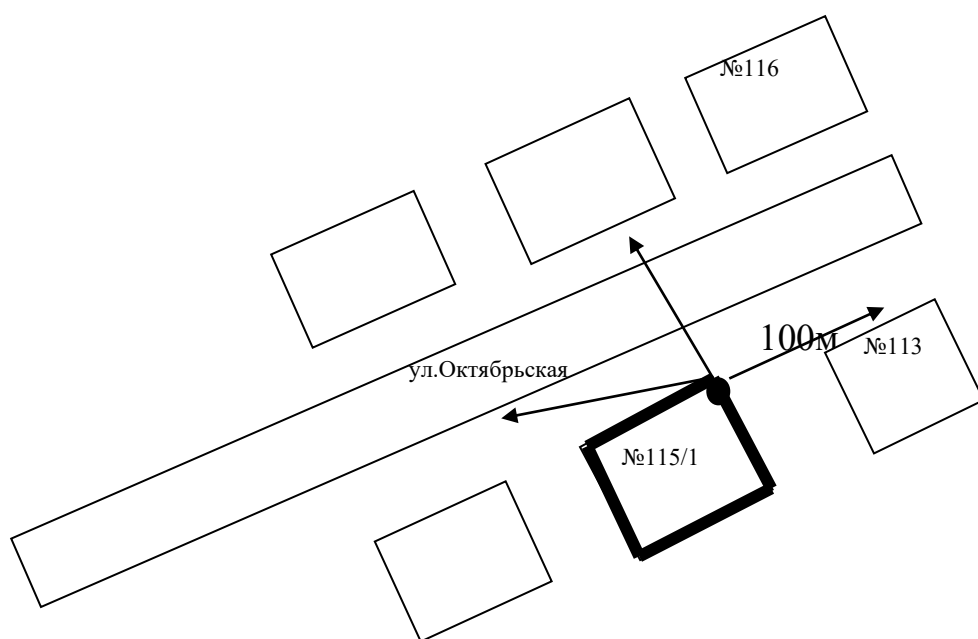
Схема № 62
границ прилегающей к фельдшерско-акушерскому пункту с. Барановск
территории, на которой не допускается розничная продажа алкогольной
продукции



Условные обозначения:

- граница обособленной территории;
- основной вход на прилегающую территорию;
- организация на прилегающей территории, которой не допускается розничная продажа алкогольной продукции.
- 20м→ минимальное значение расстояния

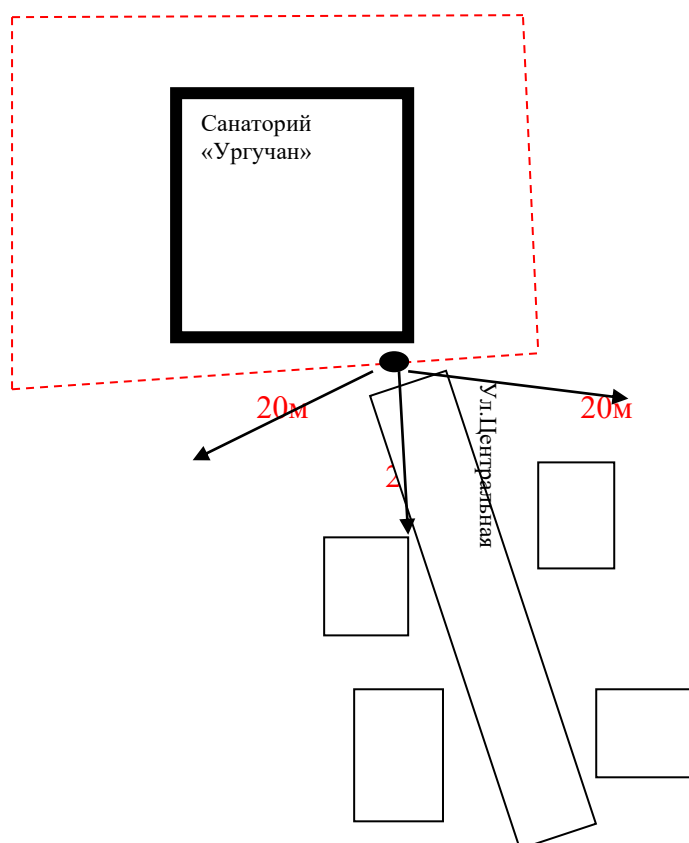
Схема № 63
границ прилегающей к стоматологии стоматологическая клиника «Вита Дент» территории, на которой не допускается розничная продажа алкогольной продукции



Условные обозначения:

- основной вход в здание;
- организация на прилегающей территории, которой не допускается розничная продажа алкогольной продукции.
- 100м→ минимальное значение расстояния

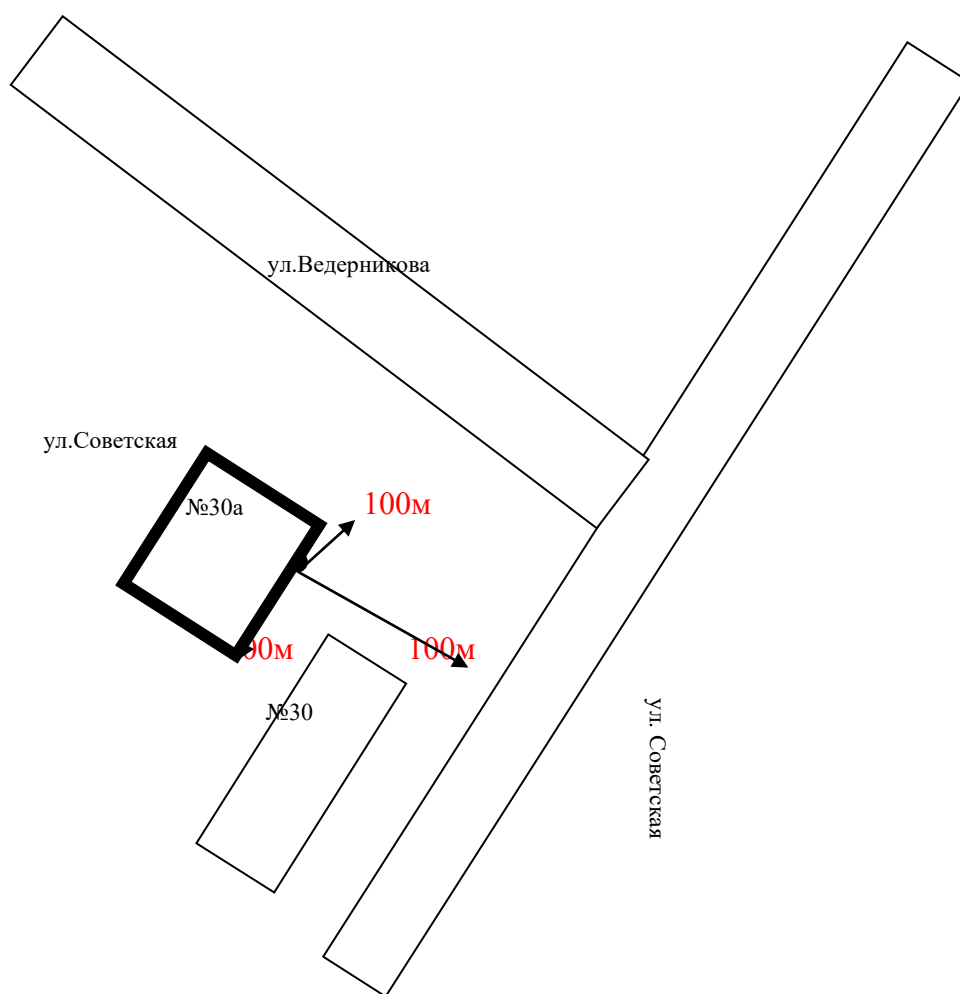
Схема № 64
границ прилегающей к Филиалу «Санатория Ургучан» ГАУСО
«Реабилитационный центр «Шиванда» Забайкальского края территории, на
которой не допускается розничная продажа алкогольной продукции



Условные обозначения:

- граница обособленной территории;
- основной вход на прилегающую территорию;
- организация на прилегающей территории, которой не допускается розничная продажа алкогольной продукции.
- 20м → минимальное значение расстояния

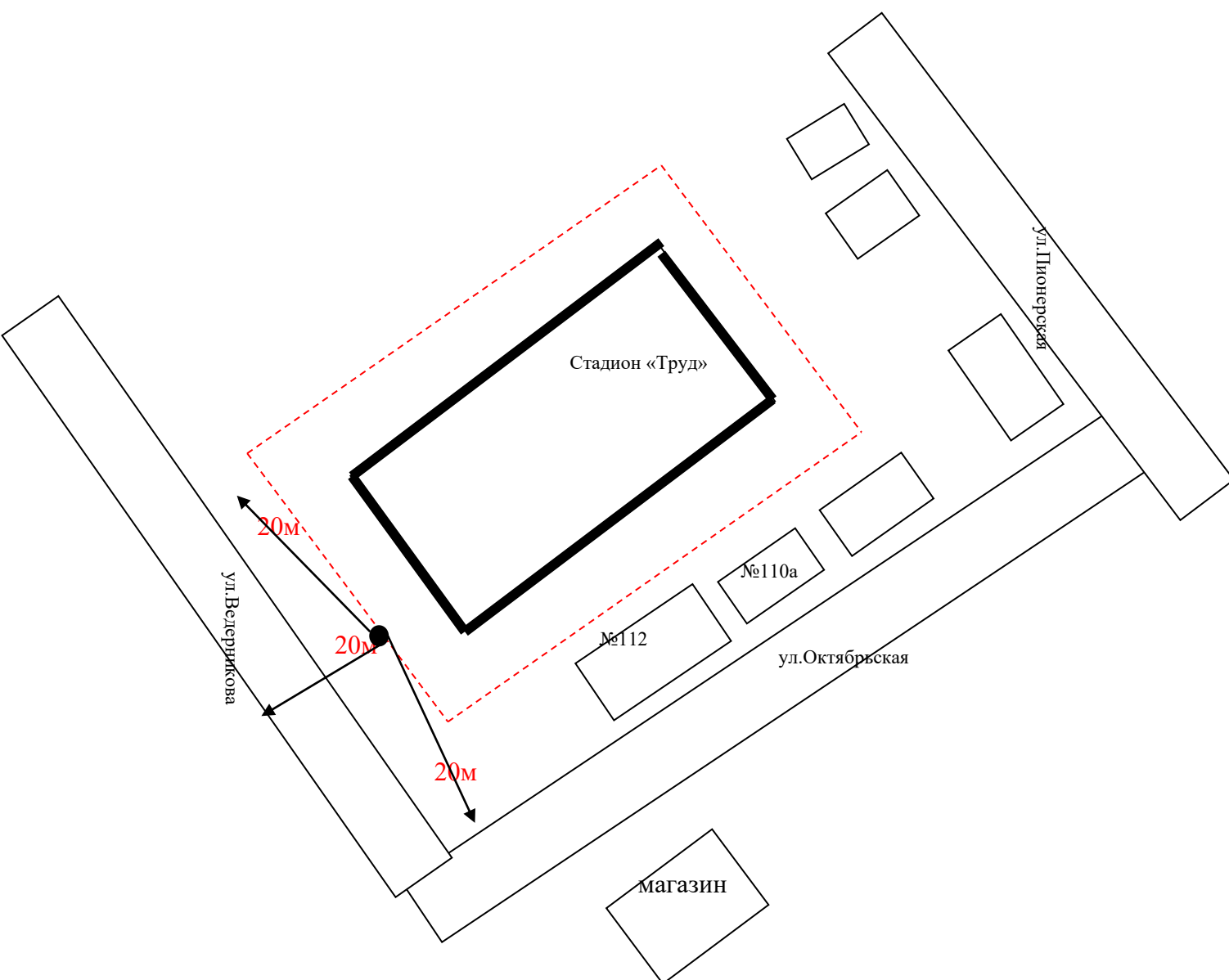
Схема № 65
границ прилегающей к спорткомплексу «Олимпиец» территории, на которой
не допускается розничная продажа алкогольной продукции



Условные обозначения:

- основной вход в здание;
- организация на прилегающей территории, которой не допускается розничная продажа алкогольной продукции.
- 100м→ минимальное значение расстояния

Схема № 66
границ прилегающей к стадиону «Труд» территории, на которой не
допускается розничная продажа алкогольной продукции

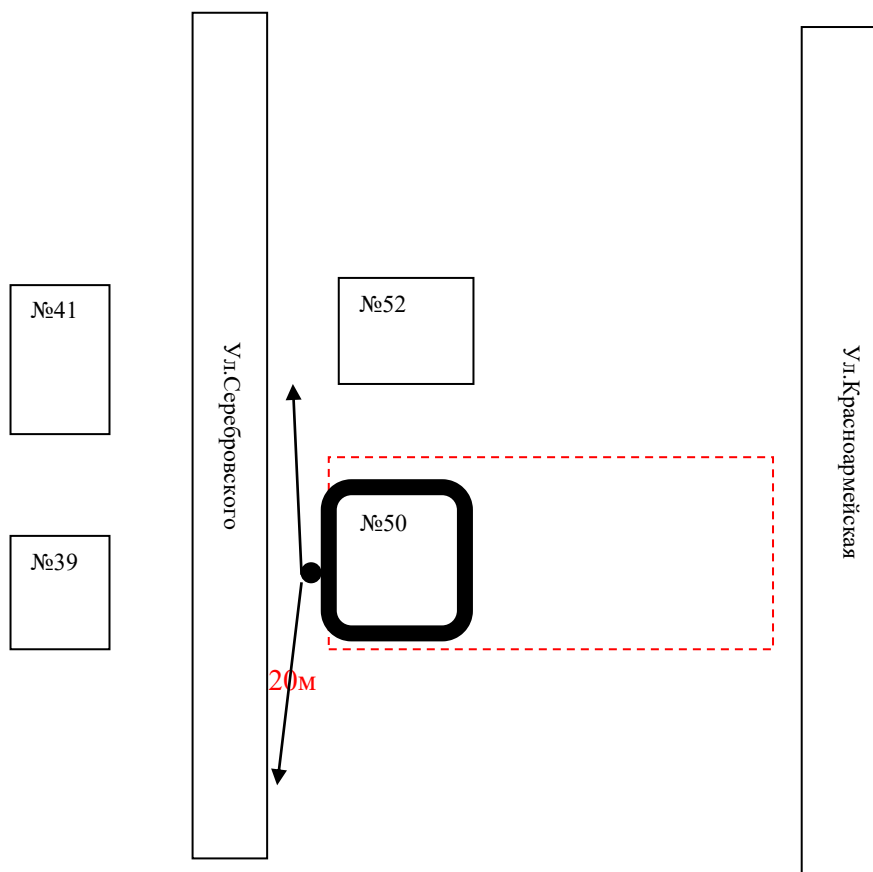


Условные обозначения:

- - - - - граница обособленной территории;
- основной вход на прилегающую территорию;
- организация на прилегающей территории, которой не допускается розничная продажа алкогольной продукции.
- 20м —> минимальное значение расстояния

Схема № 67

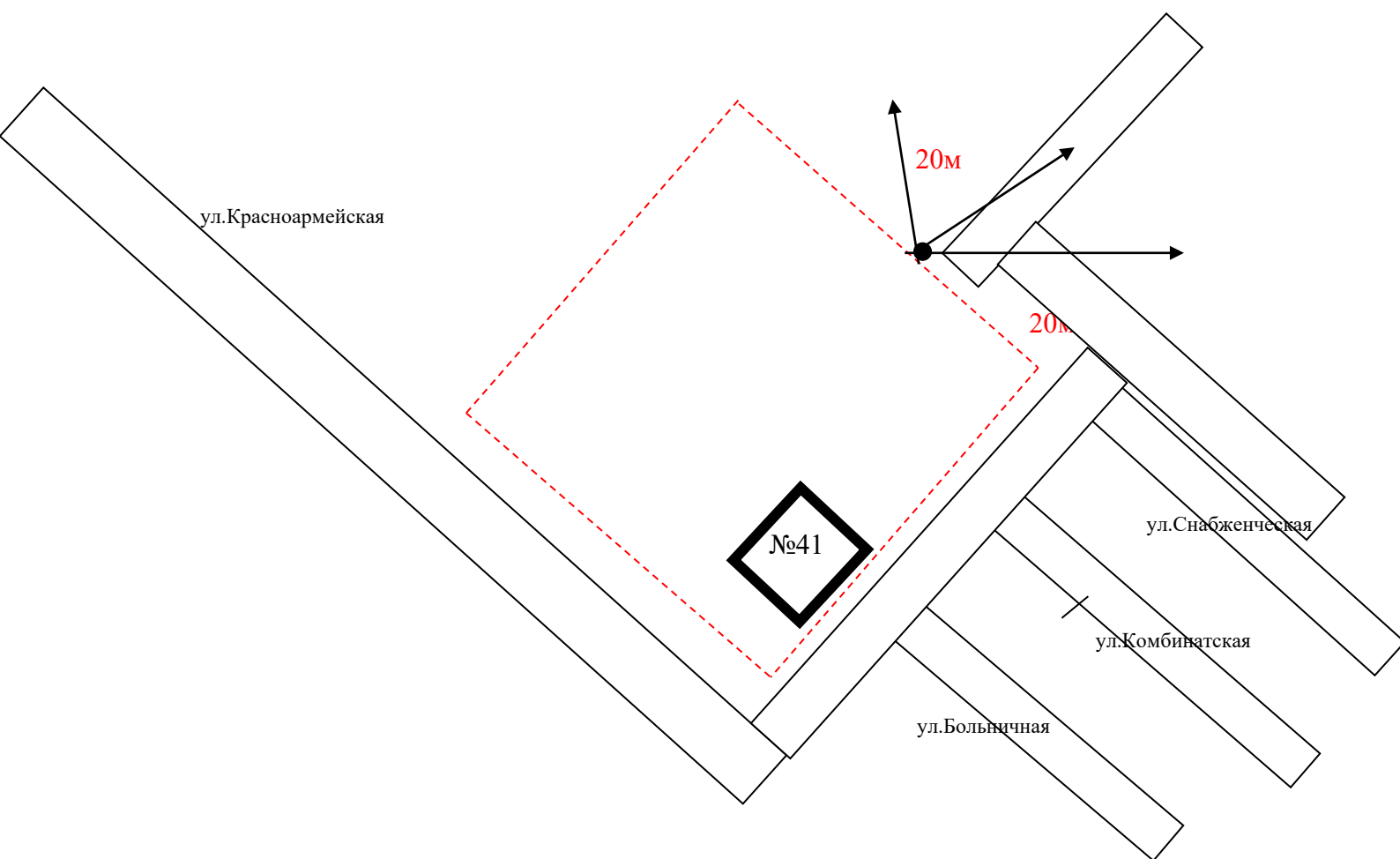
границ прилегающей к ГУЗ «Балейская центральная районная больница»,
станция скорой помощи» территории, на которой не допускается розничная
продажа алкогольной продукции



Условные обозначения:

- граница обособленной территории;
- основной вход на прилегающую территорию;
- организация на прилегающей территории, которой не допускается розничная продажа алкогольной продукции.
- 20м→ минимальное значение расстояния

Схема № 68
границ прилегающей к ГУЗ «Забайкальское краевое бюро судебно-медицинской экспертизы территории, на которой не допускается розничная продажа алкогольной продукции

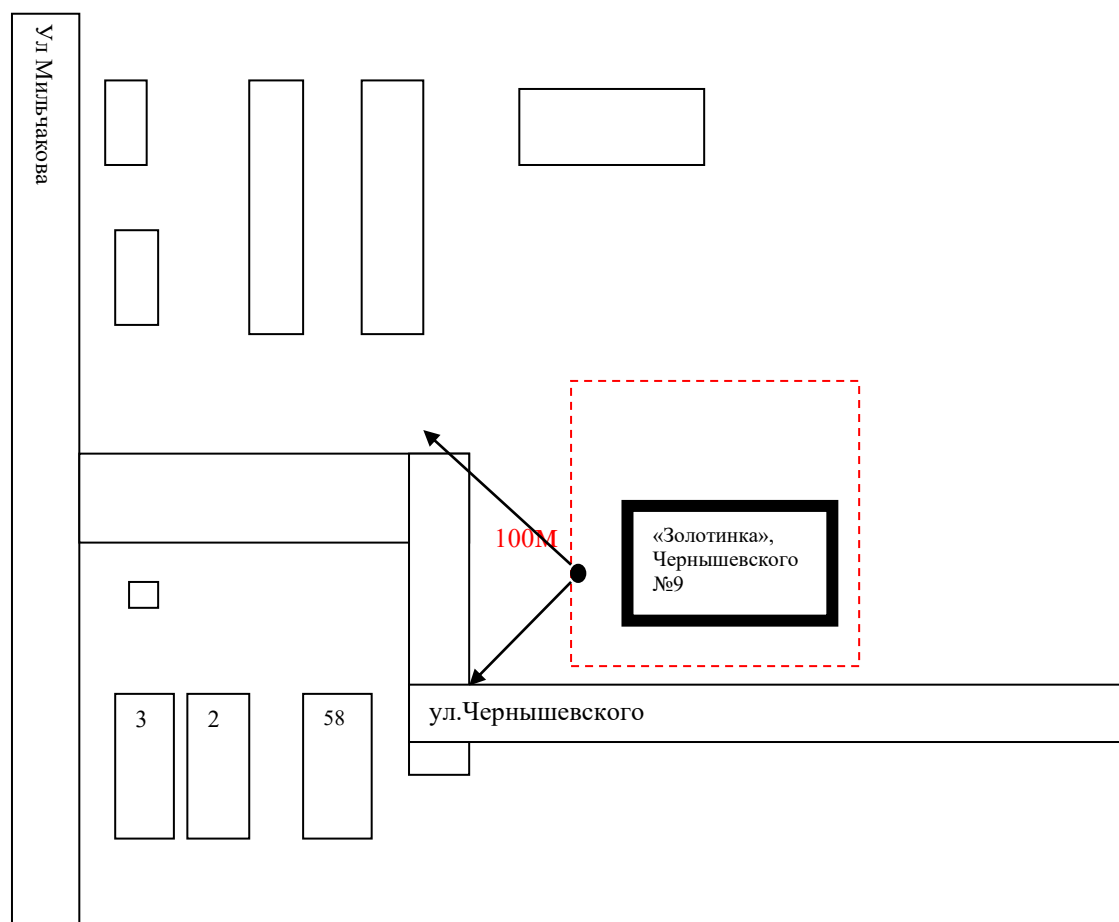


Условные обозначения:

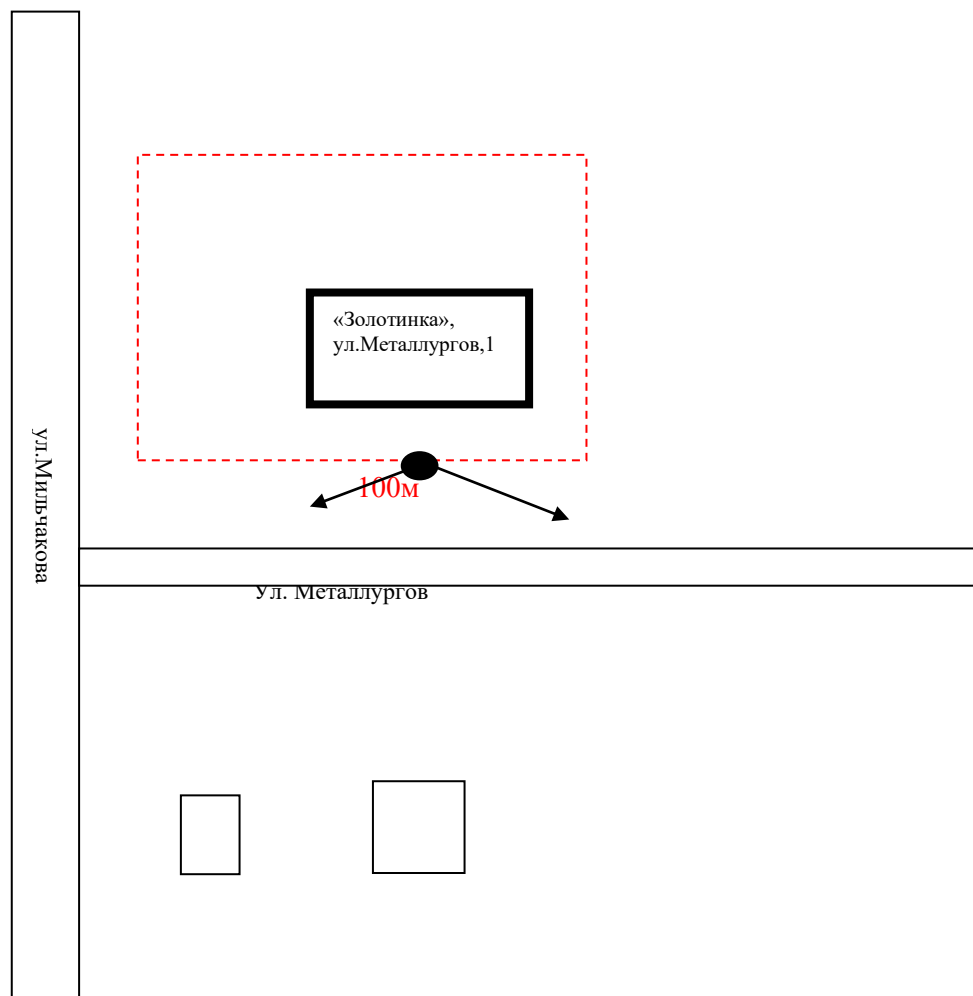
- граница обособленной территории;
- основной вход на прилегающую территорию;
- организация на прилегающей территории, которой не допускается розничная продажа алкогольной продукции.
- 100м минимальное значение расстояния

Схема № 69
границ прилегающей к ГАУ СО «Балейский комплексный центр социального
обслуживания населения «Золотинка» Забайкальского края» территории, на
которой не допускается розничная продажа алкогольной продукции

Часть 1



Часть 2

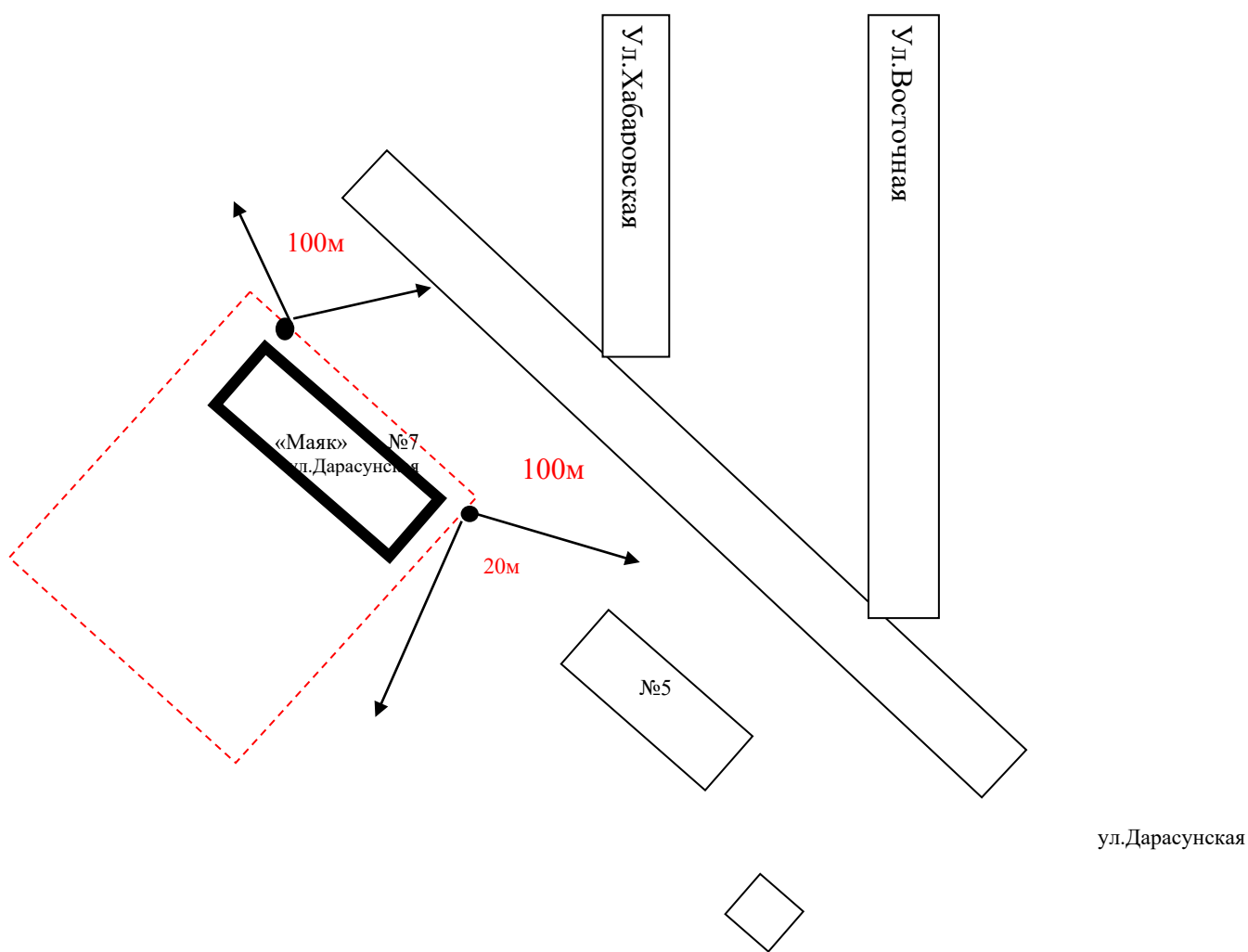


Условные обозначения:

- граница обособленной территории;
- основной вход на прилегающую территорию;
- организация на прилегающей территории, которой не допускается розничная продажа алкогольной продукции.
- 100м→ минимальное значение расстояния

Схема № 70

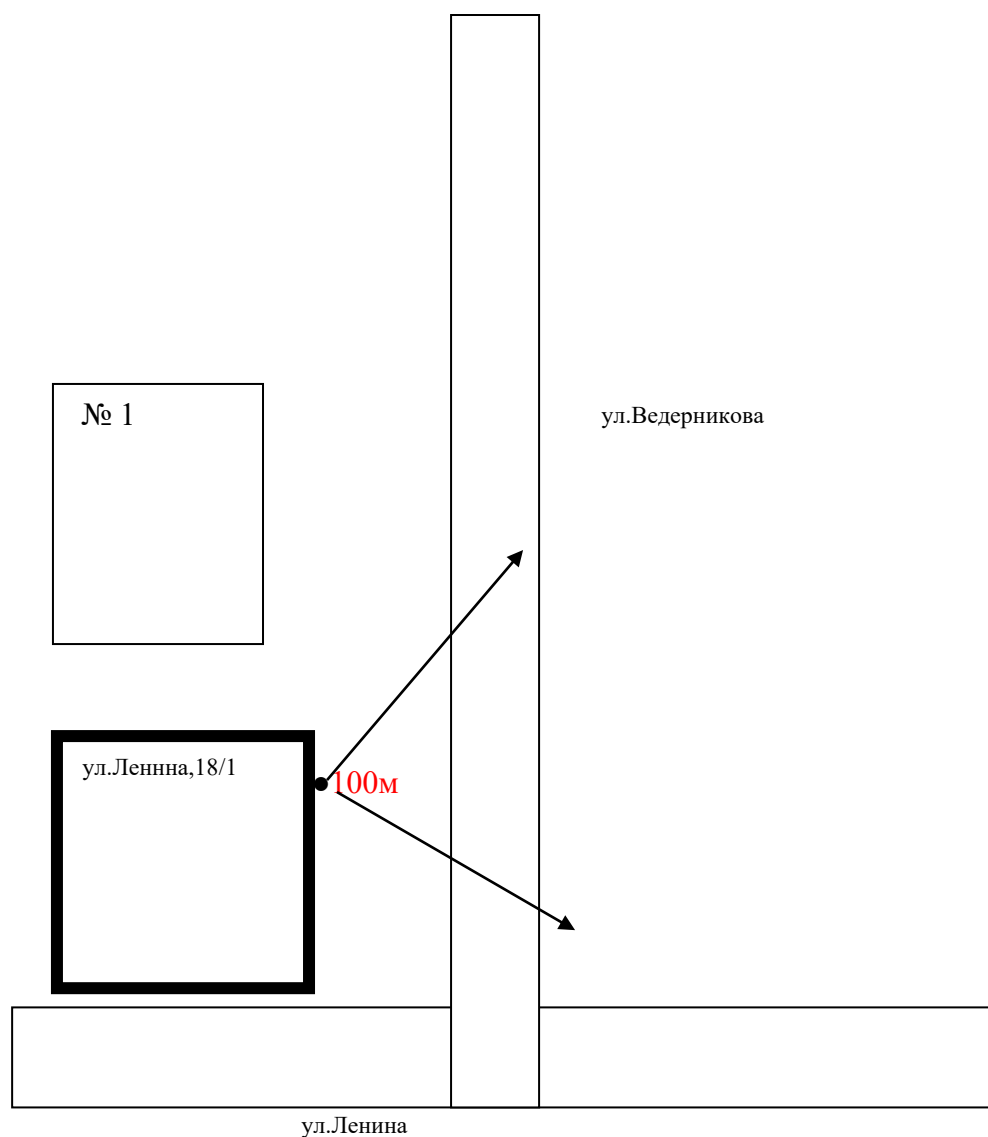
границ прилегающей к ГУСО «Балейский центр помощи детям, оставшимся без попечения родителей «Маяк» Забайкальского края территории, на которой не допускается розничная продажа алкогольной продукции



Условные обозначения:

- граница обособленной территории;
- основной вход на прилегающую территорию;
- организация на прилегающей территории, которой не допускается розничная продажа алкогольной продукции.
- 100м→ минимальное значение расстояния

Схема № 71
границ прилегающей к стоматологической клинике «Ньюдент»
Забайкальского края территории, на которой не допускается розничная
продажа алкогольной продукции



Условные обозначения:

- - - - - граница обособленной территории;
- основной вход на прилегающую территорию;
- организация на прилегающей территории, которой не допускается розничная продажа алкогольной продукции.
- 100м→ минимальное значение расстояния

Схема № 72

границ прилегающей к городскому парку культуры и отдыха Забайкальского края территории, на которой не допускается розничная продажа алкогольной продукции



Условные обозначения:




-  граница зоны рекреационного назначения;
-  основной вход на прилегающую территорию;
-  минимальное значение расстояния

Схема № 73

границ прилегающей к скверу по ул. Ведерникова (малый парк) территории,
на которой не допускается розничная продажа алкогольной продукции



Условные обозначения:




-  граница зоны рекреационного назначения;
-  основной вход на прилегающую территорию;
-  минимальное значение расстояния

Схема № 74

границ прилегающей к зоне отдыха у ручья территории, на которой не допускается розничная продажа алкогольной продукции



Условные обозначения:

— граница зоны рекреационного назначения;

○ основной вход на прилегающую территорию;

→ 100м минимальное значение расстояния

Схема № 75

границ прилегающей к зоне отдыха по ул. Советская (территория напротив здания по ул. Советская,34 (быв. Здание автостанции) территории, на которой не допускается розничная продажа алкогольной продукции



Условные обозначения:




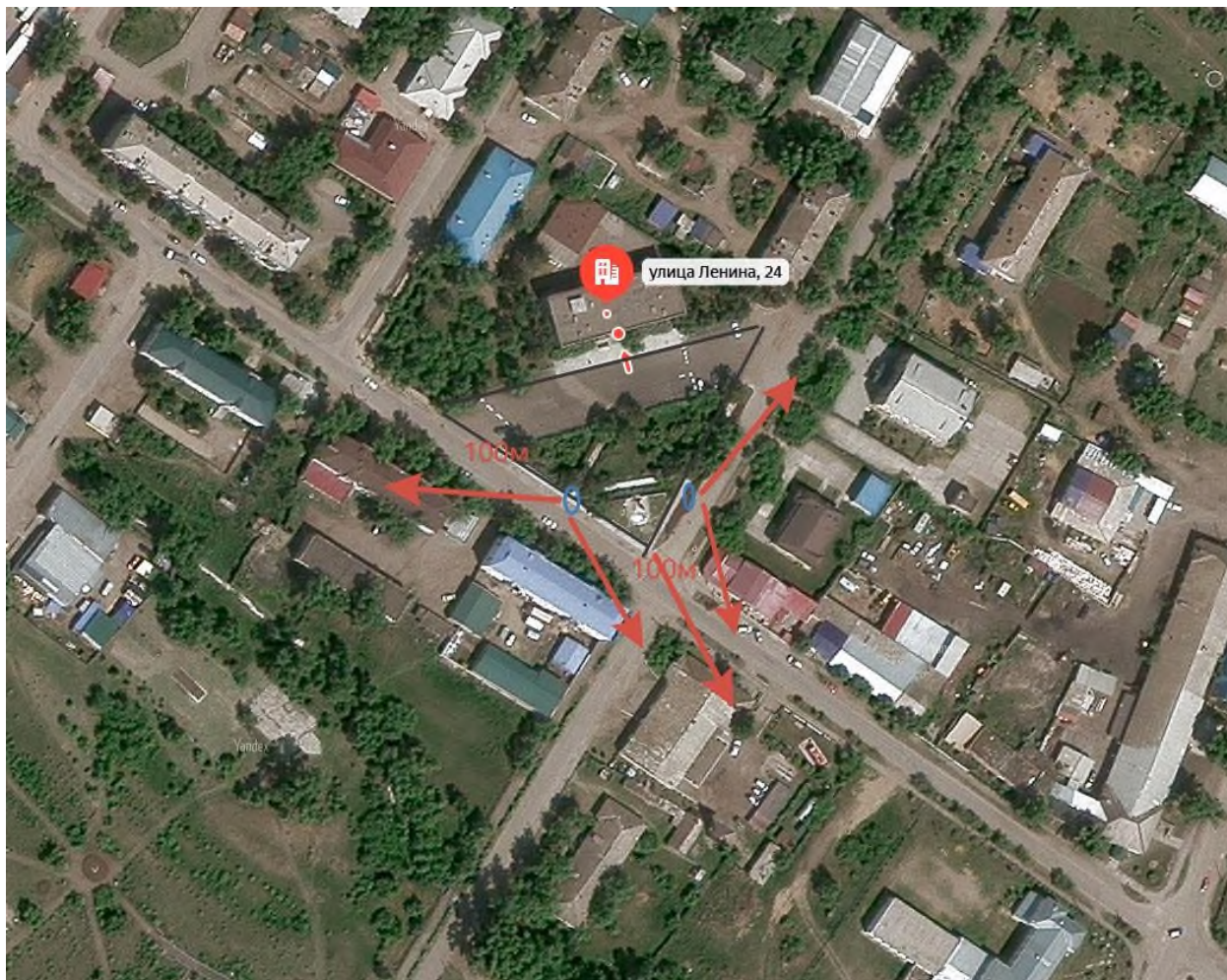
-  граница зоны рекреационного назначения;
-  основной вход на прилегающую территорию;
-  минимальное значение расстояния

Схема № 76
границ прилегающей к зоне отдыха центральной площади территории, на
которой не допускается розничная продажа алкогольной продукции



Условные обозначения:

- граница зоны рекреационного назначения;
- основной вход на прилегающую территорию;
- 100м минимальное значение расстояния

Схема № 77

границ прилегающей к скверу по ул.Геологов территории, на которой не допускается розничная продажа алкогольной продукции



Условные обозначения:



-  граница зоны рекреационного назначения;
-  минимальное значение расстояния

Схема № 78
 границ прилегающей к зоне отдыха возле спорткомплекса «Олимпиец»
 территории, на которой не допускается розничная продажа алкогольной
 продукции



Условные обозначения:



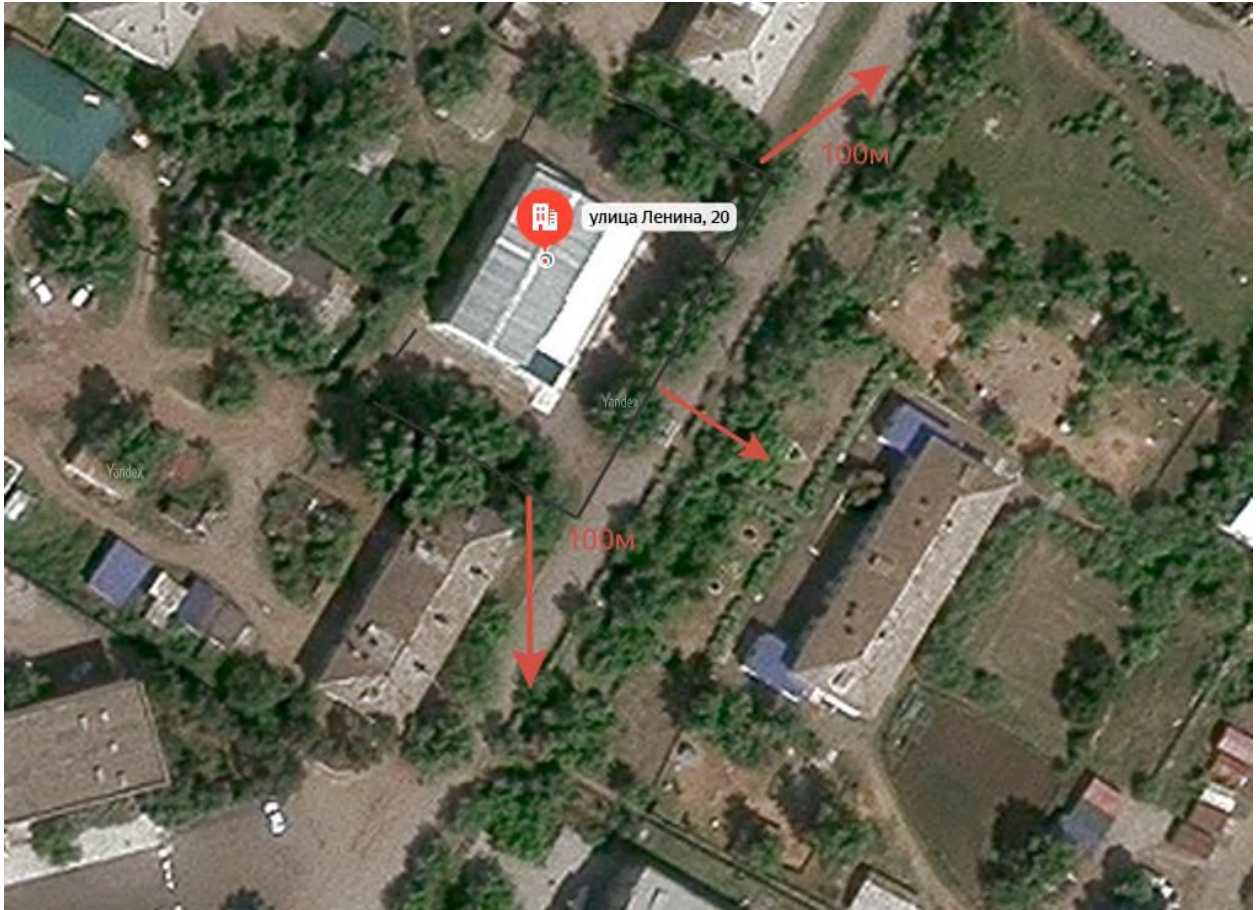
-  граница зоны рекреационного назначения;
 минимальное значение расстояния

Схема № 79

границ прилегающей к зоне отдыха возле кинотеатра «Космос» территории,
на которой не допускается розничная продажа алкогольной продукции



Условные обозначения:



-  граница зоны рекреационного назначения;
 минимальное значение расстояния

Схема № 80
границ прилегающей к зоне отдыха возле здания по Советской,34
территории, на которой не допускается розничная продажа алкогольной
продукции



Условные обозначения:



-  граница зоны рекреационного назначения;
-  минимальное значение расстояния

Схема № 81
 границ прилегающей к скверу по ул. Мильчакова в районе здания по
 ул.Металлургов,1 территории, на которой не допускается розничная
 продажа алкогольной продукции



Условные обозначения:



-  граница зоны рекреационного назначения;
 минимальное значение расстояния

Схема № 82
 границ прилегающей к зоне отдыха по ул. Горняцкая территории, на
 которой не допускается розничная продажа алкогольной продукции



Условные обозначения:






-  граница зоны рекреационного назначения;
 минимальное значение расстояния

Схема № 83
границ прилегающей к зоне отдыха по ул. Горняцкая территории, на
которой не допускается розничная продажа алкогольной продукции



- Условные обозначения:
-  граница зоны рекреационного назначения;
 -  основной вход на прилегающую территорию;
 -  минимальное значение расстояния

