

**СОВЕТ БАЛЕЙСКОГО МУНИЦИПАЛЬНОГО ОКРУГА  
ЗАБАЙКАЛЬСКОГО КРАЯ**

**РЕШЕНИЕ**

24 марта 2026 года

№ 262

город Балей

**О внесении изменений в решение Совета БалеЙского муниципального округа Забайкальского края от 25 ноября 2025 года № 229 «Об определении границ территорий, прилегающих к зданиям, строениям, сооружениям, помещениям, на которых не допускается розничная продажа алкогольной продукции и розничная продажа алкогольной продукции при оказании услуг общественного питания, на территории БалеЙского муниципального округа Забайкальского края»**

В соответствии с пунктом 8 статьи 16 Федерального закона от 22 ноября 1995 года № 171-ФЗ «О государственном регулировании производства и оборота этилового спирта, алкогольной и спиртосодержащей продукции и об ограничении потребления (распития) алкогольной продукции», Постановлением Правительства Российской Федерации от 23 декабря 2020 года № 2220 «Об утверждении Правил определения органами местного самоуправления границ прилегающих территорий, на которых не допускается розничная продажа алкогольной продукции и розничная продажа алкогольной продукции при оказании услуг общественного питания», ст.1 Закона Забайкальского края от 26 декабря 2011 года № 616-ЗЗК «Об отдельных вопросах реализации Федерального закона «О государственном регулировании производства и оборота этилового спирта, алкогольной и спиртосодержащей продукции и об ограничении потребления (распития) алкогольной продукции» на территории Забайкальского края», руководствуясь ст. 30 Устава БалеЙского муниципального округа Забайкальского края, Совет БалеЙского муниципального округа Забайкальского края **РЕШИЛ:**

1. Внести в решение Совета БалеЙского муниципального округа Забайкальского края от 25 ноября 2025 года № 229 «Об определении границ территорий, прилегающих к зданиям, строениям, сооружениям, помещениям, на которых не допускается розничная продажа алкогольной продукции и розничная продажа алкогольной продукции при оказании услуг общественного питания, на территории БалеЙского муниципального округа Забайкальского края» следующие изменения:

1.1. Дополнить пункт 1 подпунктом 8):

«8) к зданиям строениям, сооружениям, предназначенных для совершения богослужений, других религиозных обрядов и церемоний – 100 метров.»

1.2. Пункт 2 изложить в новой редакции:

«2. Определить границы территорий, прилегающих к зданиям, строениям, сооружениям, помещениям, на которых не допускается розничная продажа алкогольной продукции и розничная продажа алкогольной продукции при оказании услуг общественного питания на территориях, подведомственных сельским администрациям Балецкого муниципального округа Забайкальского края (кроме сел: Подойницыно, Нижний Ильдикан, Казаковский Промысел, Колобово).

1) к зданиям, строениям, сооружениям, помещениям, находящимся во владении и (или) пользовании образовательных организаций (за исключением организаций дополнительного образования, организаций дополнительного профессионального образования) — 100 метров;

2) к зданиям, строениям, сооружениям, помещениям, находящимся во владении и (или) пользовании организаций, осуществляющих обучение несовершеннолетних — 100 метров;

3) к зданиям, строениям, сооружениям, помещениям, находящимся во владении и (или) пользовании юридических лиц независимо от организационно-правовой формы и индивидуальных предпринимателей, осуществляющих в качестве основного (уставного) вида деятельности медицинскую деятельность или осуществляющих медицинскую деятельность наряду с основной (уставной) деятельностью на основании лицензии, выданной в порядке, установленном законодательством Российской Федерации, за исключением видов медицинской деятельности по перечню, утвержденному Правительством Российской Федерации — 100 метров;

4) к спортивным сооружениям, которые являются объектами недвижимости и права на которые зарегистрированы в установленном порядке — 100 метров;

5) к вокзалам, к аэропортам — 100 метров;

6) к местам нахождения источников повышенной опасности, определяемым органами государственной власти субъектов Российской Федерации в порядке, установленном Правительством Российской Федерации — 100 метров;

7) к зонам рекреационного назначения (в границах территорий, занятых городскими лесами, скверами, парками, городскими садами, прудами, озерами, водохранилищами, пляжами, а также в границах иных территорий, используемых или предназначенных для отдыха, туризма, занятий физической культурой и спортом) — 100 метров;

8) к зданиям строениям, сооружениям, предназначенных для совершения богослужений, других религиозных обрядов и церемоний – 100 метров.»

1.3. Дополнить пунктом 2.1:

«2.1. Определить границы территорий, прилегающих к зданиям, строениям, сооружениям, помещениям, на которых не допускается розничная продажа алкогольной продукции и розничная продажа алкогольной продукции при оказании услуг общественного питания на территориях, подведомственных сельским администрациям БалеЙского муниципального округа Забайкальского края для сёл Подойницыно, Нижний Ильдикан, Казаковский Промысел, Колобово:

1) к зданиям, строениям, сооружениям, помещениям, находящимся во владении и (или) пользовании образовательных организаций (за исключением организаций дополнительного образования, организаций дополнительного профессионального образования) — 50 метров, а при наличии обособленной территории — 30 метров;

2) к зданиям, строениям, сооружениям, помещениям, находящимся во владении и (или) пользовании организаций, осуществляющих обучение несовершеннолетних — 30 метров, а при наличии обособленной территории — 20 метров;

3) к зданиям, строениям, сооружениям, помещениям, находящимся во владении и (или) пользовании юридических лиц независимо от организационно-правовой формы и индивидуальных предпринимателей, осуществляющих в качестве основного (уставного) вида деятельности медицинскую деятельность или осуществляющих медицинскую деятельность наряду с основной (уставной) деятельностью на основании лицензии, выданной в порядке, установленном законодательством Российской Федерации, за исключением видов медицинской деятельности по перечню, утвержденному Правительством Российской Федерации — 30 метров, при наличии обособленной территории — 20 метров;

4) к спортивным сооружениям, которые являются объектами недвижимости и права на которые зарегистрированы в установленном порядке — 30 метров, а при наличии обособленной территории — 20 метров;

5) к вокзалам, к аэропортам — 100 метров;

6) к местам нахождения источников повышенной опасности, определяемым органами государственной власти субъектов Российской Федерации в порядке, установленном Правительством Российской Федерации — 100 метров;

7) к зонам рекреационного назначения (в границах территорий, занятых городскими лесами, скверами, парками, городскими садами, прудами, озерами, водохранилищами, пляжами, а также в границах иных территорий, используемых или предназначенных для отдыха, туризма, занятий физической культурой и спортом) — 30 метров;

8) к зданиям строениям, сооружениям, предназначенных для совершения богослужений, других религиозных обрядов и церемоний – 50 метров.»

1.4. Приложение №1 к Решению Совета БалеЙского муниципального округа Забайкальского края от 25.11.2025г № 229 изложить в новой редакции, согласно приложению № 1.

1.5. Приложение № 2 к решению Совета Бaleyского муниципального округа Забайкальского края от 25.11.2025г № 229 дополнить схемами: №84,84,85, согласно приложению № 2.

2. Настоящее решение вступает в силу на следующий день после дня его официального опубликования.

3. Настоящее Решение опубликовать в сетевом издании «Бaleyское обозрение» (<https://бал-ейская-новь.рф>).

4. Настоящее Решение опубликовать в газете «Бaleyская новь».

5. Настоящее решение направить в орган исполнительной власти Забайкальского края, осуществляющий лицензирование розничной продажи алкогольной продукции не позднее 1 месяца со дня его принятия.

Председатель Совета Бaleyского  
муниципального округа  
Забайкальского края

П.И. Коваленко



И.о. главы Бaleyского  
муниципального округа  
Забайкальского края

В.А. Семибратов



Приложение № 1  
к решению Совета БалеЙского  
муниципального округа  
Забайкальского края  
от «24» марта 2026 года № 262

«ПРИЛОЖЕНИЕ № 1  
к решению Совета БалеЙского  
муниципального округа  
Забайкальского края  
от «25» ноября 2025 года № 229

### ПЕРЕЧЕНЬ

организаций и объектов, расположенных на территории БалеЙского муниципального округа Забайкальского края, на прилегающих территориях к которым не допускается розничная продажа алкогольной продукции и розничная продажа алкогольной продукции при оказании услуг общественного питания

№ п/п	Наименование организации (объекта)	Адрес места нахождения организации (объекта)	Ссылка на схему границ прилегающей территории, утвержденную в приложении № 2	Примечание
1	2	3	4	5
1	<b>Образовательные организации; организации, осуществляющие обучение несовершеннолетних</b>			
1.1	Муниципальное казенное общеобразовательное учреждение «Начальная общеобразовательная школа № 3»	г. Балей, ул. Советская, 40	Схема № 1	
1.2	Муниципальное казенное общеобразовательное учреждение «Основная общеобразовательная	г. Балей, ул. Дарасунская, 8	Схема № 2	

	школа № 4»			
1.3	Муниципальное казенное общеобразовательное учреждение «Средняя общеобразовательная школа № 5»	г. Балей, ул. Ленина, 9	Схема № 3	
1.4	Муниципальное казенное общеобразовательное учреждение «Средняя общеобразовательная школа № 6»	г. Балей, ул. Чернышевского, 9	Схема № 4	
1.5	Муниципальное казенное общеобразовательное учреждение «Средняя общеобразовательная школа № 14»	г. Балей, ул. 5 Декабря, 20	Схема № 5	
1.6	Муниципальное казенное дошкольное образовательное учреждение детский сад № 5 «Березка»	г. Балей, ул. Дарасунская, 8	Схема № 6	
1.7	Муниципальное казенное дошкольное образовательное учреждение «Центр развития ребенка - детский сад № 7 «Солнышко»	г. Балей, ул. Ленина, 15	Схема № 7	
1.8	Муниципальное казенное дошкольное образовательное учреждение «Детский сад № 9 «Золотинка»	г. Балей, ул. Красноармейская, 8	Схема № 8	
1.9	Муниципальное казенное дошкольное образовательное учреждение «Детский сад № 10 «Аленушка»	г. Балей, ул. Октябрьская, 97	Схема № 9	
1.10	Муниципальное бюджетное учреждение дополнительного образования «Детская школа искусств»	г. Балей, ул. Ленина, 25	Схема № 10	
1.11	Муниципальное казенное дошкольное образовательное учреждение «Детский сад № 13 «Чайка»	г. Балей, ул. Металлургов, 7	Схема № 11	

1.12	Муниципальное казенное дошкольное образовательное учреждение «Детский сад № 14 «Золотой ключик»	г. Балей, ул. Гастелло, 63	Схема №12
1.13	Муниципальное казенное дошкольное образовательное учреждение «Детский сад № 12 «Ястребок»	г. Балей, ул. Якимова,34	Схема №13
1.14	Муниципальное казенное общеобразовательное учреждение «Подойницкая средняя общеобразовательная школа»	с. Подойницыно, ул. Советская,21	Схема №14
1.15	Муниципальному казенному общеобразовательному учреждению «Ундинская общеобразовательная средняя школа»	с. Унда, ул.Блинникова,18	Схема № 15
1.16	Муниципальному казенному общеобразовательному учреждению «Казаковская общеобразовательная средняя школа»	с. Казаковский -Промысел, ул. Бельгичная,2	Схема № 16
1.17	Муниципальному казенному общеобразовательному учреждению «Казаковская общеобразовательная средняя школа» (корпус начальной школы)	с. Казаковский -Промысел, ул. Котовского,3	Схема №17
1.18	Муниципальное казенное общеобразовательное учреждение «Жидкинская основная общеобразовательная средняя школа»	с. Жидка, ул. Новая,15	Схема №18
1.19	Муниципальное казенному общеобразовательному учреждению «Ильдиканская средняя общеобразовательная школа»	с. Нижний Ильдикан, ул. Советская,43	Схема №19
1.20	Муниципальному казенному общеобразовательному учреждению «Нижне-Кокуйская основная общеобразовательная школа»	с. Нижний Кокуй, ул.Партизанская,6а	Схема №20

1.21	Муниципальное казенное общеобразовательное учреждение «Матусовская основная общеобразовательная школа»	с. Матусово, ул. Центральная, 18а	Схема №21
1.22	Муниципальное казенное общеобразовательное учреждение «Сарбактуйская малокомплектная начальная школа»	с. Сарбактуй, ул. Колхозная	Схема №22
1.23	Муниципальное казенное общеобразовательное учреждение «Ундино-Посельская основная общеобразовательная школа»	с. Ундино-Поселье, ул. Советская, 83б	Схема №23
1.24	Муниципальное казенное дошкольное образовательное учреждение «Нижне-Кокуйский детский сад»	с. Нижний Кокуй, ул. Колхозная, 14	Схема №24
1.25	Муниципальное казенное дошкольное образовательное учреждение «Матусовский детский сад»	с. Матусово, ул. Октябрьская, 45	Схема №25
1.26	Муниципальное казенное дошкольное образовательное учреждение «Ундино-Посельский детский сад»	с. Ундино-Поселье, ул. Советская, 80	Схема №26
1.27	Муниципальное казенное дошкольное образовательное учреждение «Подойницинский детский сад»	с. Подойницыно, ул. 1 Мая, 5	Схема №27
1.28	Муниципальное казенное дошкольное образовательное учреждение «Ундинский детский сад»	с. Унда, ул. Блинникова, 15	Схема №28
1.29	Муниципальное казенное дошкольное образовательное учреждение «Казаковский детский сад»	с. Казаковский Промысел, ул. Котовского, 3	Схема №29
1.30	Муниципальное казенное дошкольное	с. Жидка, ул. Новая, 15а	Схема №30

	образовательное учреждение «Жидкинский детский сад»			
1.31	Муниципальное казенное дошкольное образовательное учреждение «Нижне-Гирюнинский детский сад»	с. Нижнее Гирюнино ул. Школьная,8	Схема №31	
1.32	Балейский филиал ГАПОУ «Читинский педагогический колледж»	г. Балей, ул. Кирова, 22	Схема №32	
1.33	Балейский филиал ГПОУ «Читинский медицинский колледж»	г. Балей, ул. Ленина, 6	Схема №33	
1.34	к ГУСО «Балейский центр помощи детям, оставшимся без попечения родителей «Маяк»	г. Балей, ул. Дарасунская, 7	Схема № 70	
<b>2</b>	<b>Организации, осуществляющие медицинскую деятельность</b>			
2.1	ГУЗ «Балейская центральная районная больница»	г. Балей, ул. Больничная, 41	Схема №34	
2.2	Фельдшерско-акушерский пункт с. Нижний-Кокуй	с. Нижний Кокуй, ул. Ленина,4/1	Схема №35	
2.3	Фельдшерско-акушерский пункт лесоучасток Саранная	Лесоучасток Саранная, 13/1	Схема № 36	
2.4	Фельдшерско-акушерский пункт с. Колобово	с. Колобово, ул. Школьная,17	Схема № 37	
2.5	Фельдшерско-акушерский пункт с. Жидка	с. Жидка, ул. Центральная,13	Схема № 38	
2.6	Фельдшерско-акушерский пункт с. Матусово	с. Матусово, ул. Октябрьская,24	Схема №39	
2.7	Фельдшерско-акушерский пункт с Сарбактуй	с Сарбактуй, ул. Новая,ба	Схема №40	
2.8	Фельдшерско-акушерский пункт с. Новоивановка	с. Новоивановка, ул. Центральная	Схема №41	
2.9	Фельдшерско-акушерский пункт микрорайон «Подхоз»	г. Балей, ул. Новоколхозная,5	Схема № 42	
2.10	Фельдшерско-акушерский пункт микрорайон	г. Балей, ул. Холбонская,75/2	Схема № 43	

	Новотроицк			
2.11	Сельская врачебная амбулатория с. Ильдикан	с. Ильдикан, ул. Советская, 42	Схема № 44	
2.12	Фельдшерско-акушерский пункт с. Нижнее Гирюнино	с. Нижнее Гирюнино, ул. Школьная, 8	Схема № 45	
2.12	Фельдшерско-акушерский пункт с. Унда	с. Унда, ул. Советская, 13	Схема № 46	
2.13	Сельская врачебная амбулатория с. Казаковский Промысел	с. Казаковский-Промысел, ул. Больничная, 1	Схема № 47	
2.14	Фельдшерско-акушерский пункт с. Подойницыно	с. Подойницыно, ул. 1 Мая, 6	Схема № 48	
2.15	Сельская врачебная амбулатория с. Ундино-Поселье	с. Ундино-Поселье, ул. Октябрьская, 70	Схема № 49	
2.16	Фельдшерско-акушерский пункт с. Буторино	с. Буторино, ул. Школьная, 19а	Схема № 50	
2.17	Фельдшерско-акушерский пункт с. Онохово	с. Онохово, ул. Центральная, 15	Схема № 51	
2.18	Фельдшерско-акушерский пункт с. Верхний Кокуй	с. Верхний Кокуй, ул. Кирова, 11а	Схема № 52	
2.19	Фельдшерско-акушерский пункт с. Ургучан	с. Ургучан, ул. Центральная	Схема № 53	
2.20	Фельдшерско-акушерский пункт с. Ёлкино	с. Ёлкино, ул. Октябрьская, 9	Схема № 54	
2.21	Фельдшерско-акушерский пункт с. Лесково	с. Лесково, ул. Багульная, 1а	Схема № 55	
2.22	Фельдшерско-акушерский пункт с. Алия	с. Алия, ул. Лесная, 8/2	Схема № 56	
2.23	Фельдшерско-акушерский пункт с. Гророво	с. Гророво, ул. Центральная, 17/2	Схема № 57	
2.24	Фельдшерско-акушерский пункт с. Журавлево	с. Журавлево, ул. Центральная, 17	Схема № 58	
2.25	Фельдшерско-акушерский пункт с. Ложниково по Талангую	с. Ложниково по Талангую, ул. Центральная, 10	Схема № 59	
2.26	Фельдшерско-акушерский пункт с. Усть-Ягъё	с. Усть-Ягъё, ул. Школьная, 13	Схема № 60	

2.27	Фельдшерско-акушерский пункт с. Большое Казаково	с. Большое Казаково, ул. Верхняя, 16	Схема № 61
2.28	Фельдшерско-акушерский пункт с. Барановск	с. Барановск, переулок Школьный, 5 (территория школы)	Схема № 62
2.29	Стоматологическая клиника «Вита Дент»	г. Балей, ул. Октябрьская, 115/1	Схема № 63
2.30	Филиалу «Санатория Ургучан» ГАУСО «Реабилитационный центр «Шиванда»	Санаторий Ургучан	Схема № 64
2.31	ГУЗ «Балейская центральная районная больница» станция скорой помощи»	г. Балей, ул. Больничная, 41	Схема №67
2.32	ГУЗ «Забайкальское краевое бюро судебно-медицинской экспертизы	г. Балей, ул. Больничная, 41	Схема № 68
2.33	ГАУ СО «Балейский комплексный центр социального обслуживания населения «Золотинка»	г. Балей, ул. Чернышевского, 9, ул. Металлургов, 1	Схема №69
2.34	Стоматологическая клиника «Ньюдент»	г. Балей, ул.Ленина, 18/1	Схема № 71
<b>3</b>	<b>Спортивные сооружения</b>		
3.1	Спорткомплекс «Олимпиец»	г. Балей, ул. Советская, 30а	Схема № 65
3.2	Стадион «Труд»	г. Балей, ул. Ведерникова	Схема № 66
<b>4</b>	<b>Зона рекреационного назначения</b>		
4.1	Городской парк культуры и отдыха.	г.Балей,ул.Ленина,32	Схема № 72
4.2	Сквер по ул. Ведерникова (малый парк)	г.Балей, ул.Ведерникова	Схема № 73
4.3	Зона отдыха у ручья	г.Балей, ул.Профсоюзная	Схема № 74
4.4	Зона отдыха по ул. Советская(территория напротив	г.Балей, ул,Советская	Схема № 75



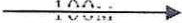
	здания по ул. Советская, 34, (быв. зд. автостанции))		
4.5	Зона отдыха центральной площади	г. Бaley, ул. Ленина, 24	Схема № 76
4.6	Сквер по ул. Геологов	г. Бaley, ул. Геологов	Схема № 77
4.7	Зона отдыха возле спорткомплекса «Олимпиец»	г. Бaley, ул. Советская, 30а	Схема № 78
4.8	Зона отдыха возле кинотеатра «Космос»	г. Бaley, ул. Ленина, 20	Схема № 79
4.9	Зона отдыха возле здания по ул. Советской, 34	г. Бaley, ул. Советская, 34	Схема № 80
4.10	Сквер по ул. Мильчакова в районе здания по ул. Металлургов, 1	г. Бaley, ул. Мильчакова	Схема № 81
4.11	Зона отдыха по ул. Горняцкая	г. Бaley, ул. Горняцкая, 74	Схема № 82
4.12	Мемориальный сквер «Скорбящая мать»	г. Бaley, ул. Советская, 77	Схема № 83
<b>5</b>	<b>Здания, строения, сооружения, предназначенные для совершения богослужений, других религиозных обрядов и церемоний</b>		
5.1	Храм Апостола и евангелиста Луки	г. Бaley. ул. Ведерникова, 10а	Схема № 84
5.2	Храм Апостола Иоанна Богослова	Балейский район, село Нижний Ильдикан, Набережная улица, 1	Схема № 85
5.3	Храм Преображения Господня	Балейский район с. Унда ул. Тракторная, зд. 14 а	Схема № 86

Приложение № 2  
к решению Совета  
Балейского муниципального округа  
Забайкальского края  
от 24 марта 2026г. № 262

Схема № 84  
границ прилегающей территории к храму Апостола Храм Апостола и  
евангелиста Луки, на которой не допускается розничная продажа  
алкогольной продукции



Условные обозначения:



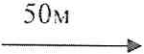
-  граница зоны рекреационного назначения;
-  основной вход на прилегающую территорию;
-  минимальное значение расстояния

## Схема № 85

границ прилегающей территории к храму Апостола Храм Апостола Иоанна Богослова, на которой не допускается розничная продажа алкогольной продукции



Условные обозначения:


-  граница зоны рекреационного назначения;
-  основной вход на прилегающую территорию;
-  минимальное значение расстояния


## Схема № 86


границ прилегающей территории к храму Храм Преображения Господня, на которой не допускается розничная продажа алкогольной продукции



Условные обозначения:

 граница зоны рекреационного назначения;

 основной вход на прилегающую территорию;

 минимальное значение расстояния