

ДУМА ГОРОДСКОГО ОКРУГА ЗАТО П. ГОРНЫЙ ЗАБАЙКАЛЬСКОГО КРАЯ

Р Е Ш Е Н И Е

18 мая 2026 года

№ 25

Об определении границ территорий, прилегающих к зданиям, строениям, сооружениям, помещениям, на которых не допускается розничная продажа алкогольной продукции и розничная продажа алкогольной продукции при оказании услуг общественного питания на территории городского округа ЗАТО п. Горный Забайкальского края

В соответствии с пунктом 8 статьи 16 Федерального закона от 22 ноября 1995 года № 171-ФЗ «О государственном регулировании производства и оборота этилового спирта, алкогольной и спиртосодержащей продукции и об ограничении потребления (распития) алкогольной продукции», постановлением Правительства Российской Федерации от 23 декабря 2020 года № 2220 «Об утверждении Правил определения органами местного самоуправления границ прилегающих территорий, на которых не допускается розничная продажа алкогольной продукции при оказании услуг общественного питания», Законом Забайкальского края от 26 декабря 2011 года № 616-ЗЗК «О государственном регулировании производства и оборота этилового спирта, алкогольной и спиртосодержащей продукции и об ограничении потребления (распития) алкогольной продукции» на территории Забайкальского края», распоряжением Губернатора Забайкальского края от 04 октября 2024 года № 756-р «О критериях установления границ прилегающих территорий, на которых не допускается розничная продажа алкогольной продукции и розничная продажа алкогольной продукции при оказании услуг общественного питания»,

ДУМА ГОРОДСКОГО ОКРУГА РЕШИЛА:

1. Определить границы территорий, прилегающих к зданиям, строениям, сооружениям, помещениям, на которых не допускается розничная

продажа алкогольной продукции и розничная продажа алкогольной продукции при оказании услуг общественного питания на территории городского округа ЗАТО п. Горный Забайкальского края:

1.1. от зданий, строений, сооружений, помещений, находящихся во владении и (или) пользовании образовательных организаций (за исключением организаций дополнительного образования, организаций дополнительного профессионального образования) до торговых объектов не менее 80 метров, до организаций общественного питания не менее 60 метров;

1.2. от зданий, строений, сооружений, помещений, находящихся во владении и (или) пользовании организаций, осуществляющих обучение несовершеннолетних до торговых объектов не менее 80 метров, до организаций общественного питания не менее 60 метров;

1.3. от зданий, строений, сооружений, помещений, находящихся во владении и (или) пользовании юридических лиц независимо от организационно-правовой формы и индивидуальных предпринимателей, осуществляющих в качестве основного (уставного) вида деятельности медицинскую деятельность или осуществляющих медицинскую деятельность наряду с основной (уставной) деятельностью на основании лицензии, выданной в порядке, установленном законодательством Российской Федерации, за исключением видов медицинской деятельности по перечню, утверждённому Правительством Российской Федерации до стационарных торговых объектов не менее 100 метров, до организаций общественного питания не менее 100 метров;

1.4. от спортивных сооружений, которые являются объектами недвижимости и права, на которые зарегистрированы в установленном порядке до торговых объектов не менее 80 метров, до организаций общественного питания не менее 60 метров;

1.5. от боевых позиций войск, полигонов, узлов связи, в расположении воинских частей, на специальных технологических комплексах, в зданиях и сооружениях, предназначенных для управления войсками, размещения и хранения военной техники, военного имущества и оборудования, испытания вооружения, а также в зданиях и сооружениях производственных и научно-исследовательских организаций Вооруженных Сил Российской Федерации, других войск, воинских формирований и органов, обеспечивающих оборону и безопасность Российской Федерации до торговых объектов не менее 80 метров, до организаций общественного питания не менее 60 метров;

1.6. от мест нахождения источников повышенной опасности, определяемых органами государственной власти субъектов Российской Федерации в порядке, установленном Правительством Российской Федерации до торговых объектов не менее 80 метров, до организаций общественного питания не менее 60 метров;

1.7. от торговых объектов, находящихся в зданиях, в которых расположены студенческие общежития, библиотеки, организации, осуществляющие деятельность в области культуры до торговых объектов не

менее 100 метров, до организаций общественного питания не менее 100 метров;

1.8. от зданий, строений, сооружений, предназначенных для совершения богослужения, других религиозных обрядов и церемоний, включая прилегающие к ним территории до торговых объектов не менее 100 метров, до организаций общественного питания не менее 100 метров;

2. В настоящем решении используются следующие понятия:

2.1. «обособленная территория» - территория, границы которой обозначены ограждением (объектами искусственного происхождения), прилегающая к зданию (строению, сооружению), в котором расположены организации и (или) объекты, указанные в пункте 1 настоящего решения;

2.2. «торговый объект» - торговый объект, осуществляющий или предполагаемый для осуществления розничной продажи алкогольной продукции или розничной продажи алкогольной продукции при оказании услуг общественного питания;

2.3. «пешеходная зона» - кратчайшее расстояние движения пешеходов по тротуарам или пешеходным дорожкам (при их отсутствии - по обочинам, велосипедным дорожкам, краям проезжих частей), при пересечении пешеходной зоны с проезжей частью - по ближайшему пешеходному переходу).

3. Территория, прилегающая к зданиям, строениям, сооружениям, помещениям, в которых расположены организации и (или) объекты, указанные в пункте 1 настоящего решения (далее прилегающая территория), включает обособленную территорию (при наличии таковой), а также территорию, определяемую с учетом конкретных особенностей местности и застройки, примыкающую к границам обособленной территории либо непосредственно к зданиям, сооружениям, помещениям и местам, указанным в пункте 1 настоящего решения (далее - дополнительная территория).

4. Дополнительная территория определяется:

4.1. при наличии обособленной территории - по пешеходной зоне от входа для посетителей на обособленную территорию до входа для посетителей в стационарный торговый объект;

4.2. при отсутствии обособленной территории - по пешеходной зоне от входа для посетителей в здании строения, сооружения, помещения, объекты и места, в котором расположены организации и объекты, до входа для посетителей в стационарный торговый объект.

5. Определить способ расчета расстояния от зданий, строений, сооружений, помещений, объектов и мест, указанных в пункте 1 настоящего решения:

5.1. при наличии обособленной территории - по пешеходной зоне от входа для посетителей на обособленную территорию до входа для посетителей в торговый объект;

5.2. при отсутствии обособленной территории - по пешеходной зоне от входа для посетителей в здание, строение, сооружение, помещение, указанных в пункте 1 настоящего решения, до входа для посетителей в торговый объект.

5.3. размещение организаций, указанных в пункте 1 настоящего решения и торговых объектов в одном здании, в случае наличия нескольких входов-выходов, через которые можно пройти в указанные помещения, не допускается.

6. Утвердить перечень организаций и объектов, расположенных на территории городского округа ЗАТО п. Горный Забайкальского края на прилегающих территориях к которым не допускается розничная продажа алкогольной продукции и розничная продажа алкогольной продукции при оказании услуг общественного питания согласно Приложению № 1.

7. Утвердить схемы границ территорий, прилегающих к организациям и объектам, на которых не допускается розничная продажа алкогольной продукции на территории городского округа ЗАТО п. Горный Забайкальского края, согласно Приложению № 2;

8. Решение Думы городского округа ЗАТО п. Горный от 19 марта апреля 2020 года № 5 «Об определении границ территорий, прилегающих к зданиям, строениям, сооружениям, помещениям, на которых не допускается розничная продажа алкогольной продукции, на территории городского округа ЗАТО п. Горный» признать утратившим силу.

9. Настоящее решение вступает в силу на следующий день после его официального опубликования (обнародования).

10. Настоящее решение направить в орган исполнительной власти Забайкальского края, осуществляющий лицензирование розничной продажи алкогольной продукции не позднее 1 месяца со дня его принятия.

11. Настоящее решение опубликовать (обнародовать) на официальном сайте городского округа ЗАТО п. Горный Забайкальского края <https://горный75.рф/>.

12. Контроль за исполнением данного постановления оставляю за собой.

Председатель Думы
городского округа ЗАТО п.Горный

Глава ЗАТО п.Горный



И.А.Федечкина

Т.В.Карнаух

Приложение № 1
к решению Думы городского округа
ЗАТО п.Горный Забайкальского края
от 18 мая 2026 года № 25

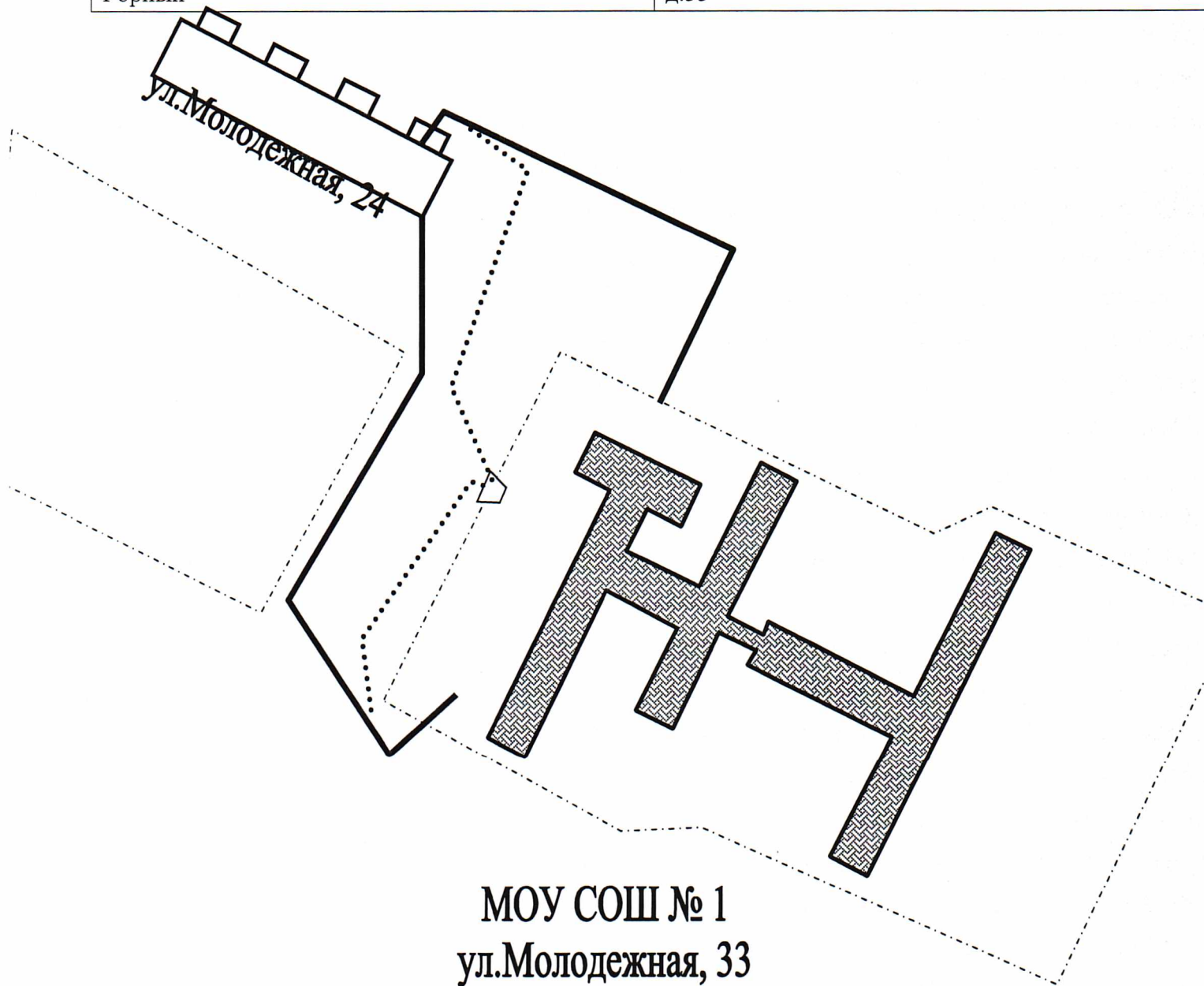
Перечень организаций и объектов, расположенных на территории городского округа ЗАТО п. Горный Забайкальского края, на прилегающих территориях к которым не допускается розничная продажа алкогольной продукции и розничная продажа алкогольной продукции при оказании услуг общественного питания

	Наименование организации (объекта)	Адрес места нахождения организации (объекта)	Ссылка на схему границ прилегающей территории, утвержденную в приложении № 2	Примечание
1	2	3	4	5
1	Образовательные организации, организации, осуществляющие обучение несовершеннолетних			
1.1.	МОУ «СОШ № 1» городского округа ЗАТО п. Горный	Забайкальский край, п. Горный, ул. Молодежная, д.33	Схема № 1	
1.2.	МДОУ «Д/с № 6» администрации городского округа ЗАТО п. Горный	Забайкальский край, п. Горный, ул. Молодежная, д.30	Схема № 2	
1.3.	МДОУ црр-д/с № 17 администрации городского округа ЗАТО п. Горный	Забайкальский край, п. Горный, ул. Молодежная, д.28	Схема № 3	
1.4.	ЗКРО ОФСО «Федерация Кудо России»	Забайкальский край, п. Горный, ул. Дружбы, д.27	Схема № 4	
1.5.	Дом «Юнармии	Забайкальский край, п. Горный, ул. Солнечная, д.20	Схема № 5	
2	Организации, осуществляющие обучение несовершеннолетних в области культуры			
2.1.	МУ ДО ДШИ городского округа ЗАТО п. Горный	Забайкальский край, п. Горный, ул. Молодежная, д.29	Схема № 6	
3	Организации, осуществляющие медицинскую деятельность			
3.1.	ГУЗ «Улетовская ЦРБ»	Забайкальский край, п. Горный, ул. Дружбы, д.200	Схема № 7	Поликлиника
3.2.	ГУЗ «Улетовская ЦРБ»	Забайкальский край, п. Горный, ул. Дружбы, д.259	Схема № 8	Стационар
3.3.	Филиал № 2 ФГКУ «321 ВКГ»	Забайкальский край, п. Горный, ул. Молодежная, д.51	Схема № 9	Госпиталь
3.4.	ГУЗ «Улетовская ЦРБ»	Забайкальский край, п. Горный, ул. Таежная, д.45	Схема № 10	ФАП
3.5.	ООО «Альнаир»	Забайкальский край, п. Горный, ул. Дружбы, д.9, помещение 50	Схема № 11	Кабинет стоматологии
4	Спортивные сооружения			
4.1.	Бассейн «Нептун»	Забайкальский край, п. Горный, ул. Молодежная, д.32а	Схема № 12	
4.2.	Стадион	Забайкальский край, п. Горный, ул. Молодежная, сооружение 215	Схема № 13	
4.3.	Спортивно-игровая площадка	Забайкальский край, п. Горный, ул. Дружбы, 200	Схема № 14	
4.4.	Универсальная спортивная площадка на базе хоккейного корта с покрытием	Забайкальский край, п. Горный, ул. Дружбы, 172	Схема № 15	

	искусственной травой			
4.5.	Площадка ГТО	Забайкальский край, п. Горный, ул. Молодежная, 33	Схема № 16	
4.6.	Скейт-парк	Забайкальский край, п. Горный, ул. Молодежная, 22	Схема № 17	
5	Объекты военного назначения			
5.1.	В/ч 02941	Забайкальский край, п. Горный, ул. Дружбы, д.39к	Схема № 18	
5.2.	КПП-2 МО РФ	Забайкальский край, п. Горный, ул. Солнечная, д.39	Схема № 19	в/ч 48271 в/ч 33551
5.3.	ДК Российской Армии	Забайкальский край, п. Горный, ул. Тюрина, д.1	Схема № 20	
6	Объекты, предназначенные для совершения богослужений, других религиозных обрядов и церемоний			
6.1.	Храм Архистратига Божия Михаила	Забайкальский край, п. Горный, ул. Дружбы, д.112	Схема № 21	

Схема № 1

МОУ «СОШ № 1» городского округа ЗАТО п. Горный	Забайкальский край, п. Горный, ул. Молодежная, д.33
--	---

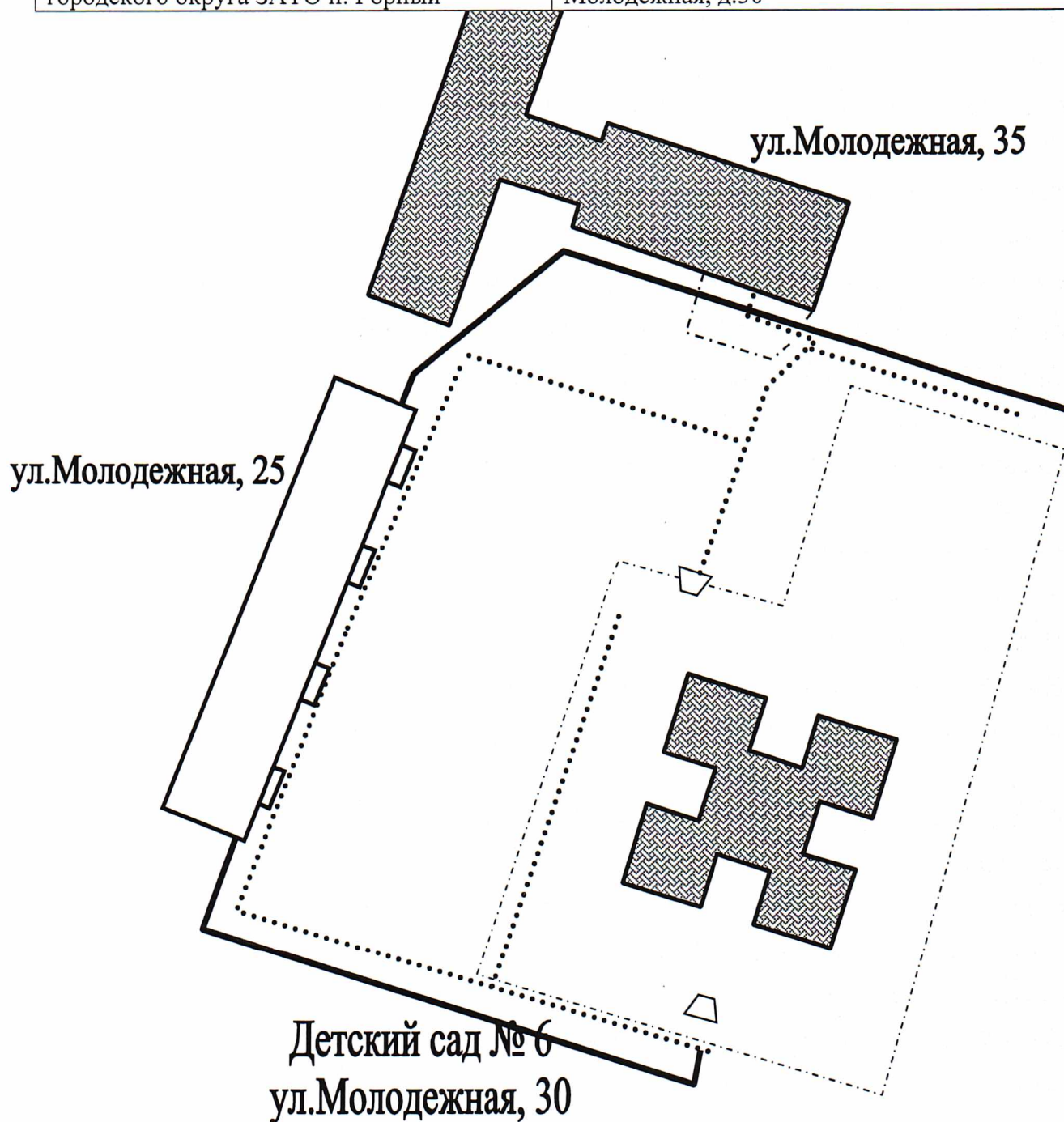


- Граница обособленной территории организации, на прилегающей территории которой не допускается розничная продажа алкогольной продукции.
- Граница прилегающей территории
- Маршрут движения (80 м)
- ▭ Вход для посетителей на обособленную территорию

Схема № 2

МДОУ «Д/с №6» администрации
городского округа ЗАТО п. Горный

Забайкальский край, п. Горный, ул.
Молодежная, д.30

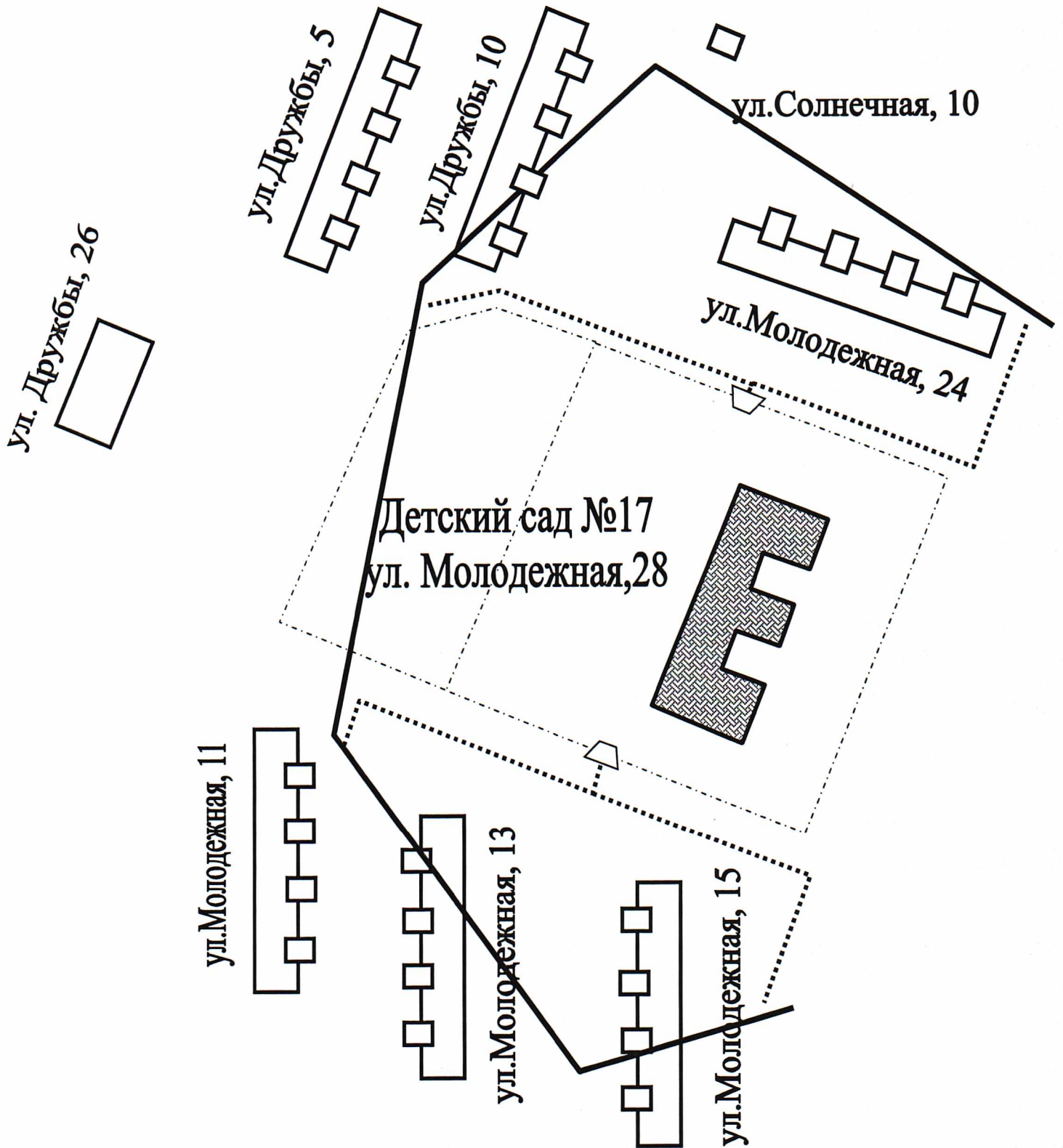


- Граница обособленной территории организации, на прилегающей территории которой не допускается розничная продажа алкогольной продукции.
- Граница прилегающей территории
- Маршрут движения (80 м)
- ▱ Вход для посетителей на обособленную территорию
- Маршрут движения (80 м)
- ▱ Вход для посетителей на обособленную территорию

Схема № 3

МДОУ прр-д/с № 17 администрации
городского округа ЗАТО п. Горный

Забайкальский край, п. Горный, ул.
Молодежная, д.28



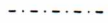



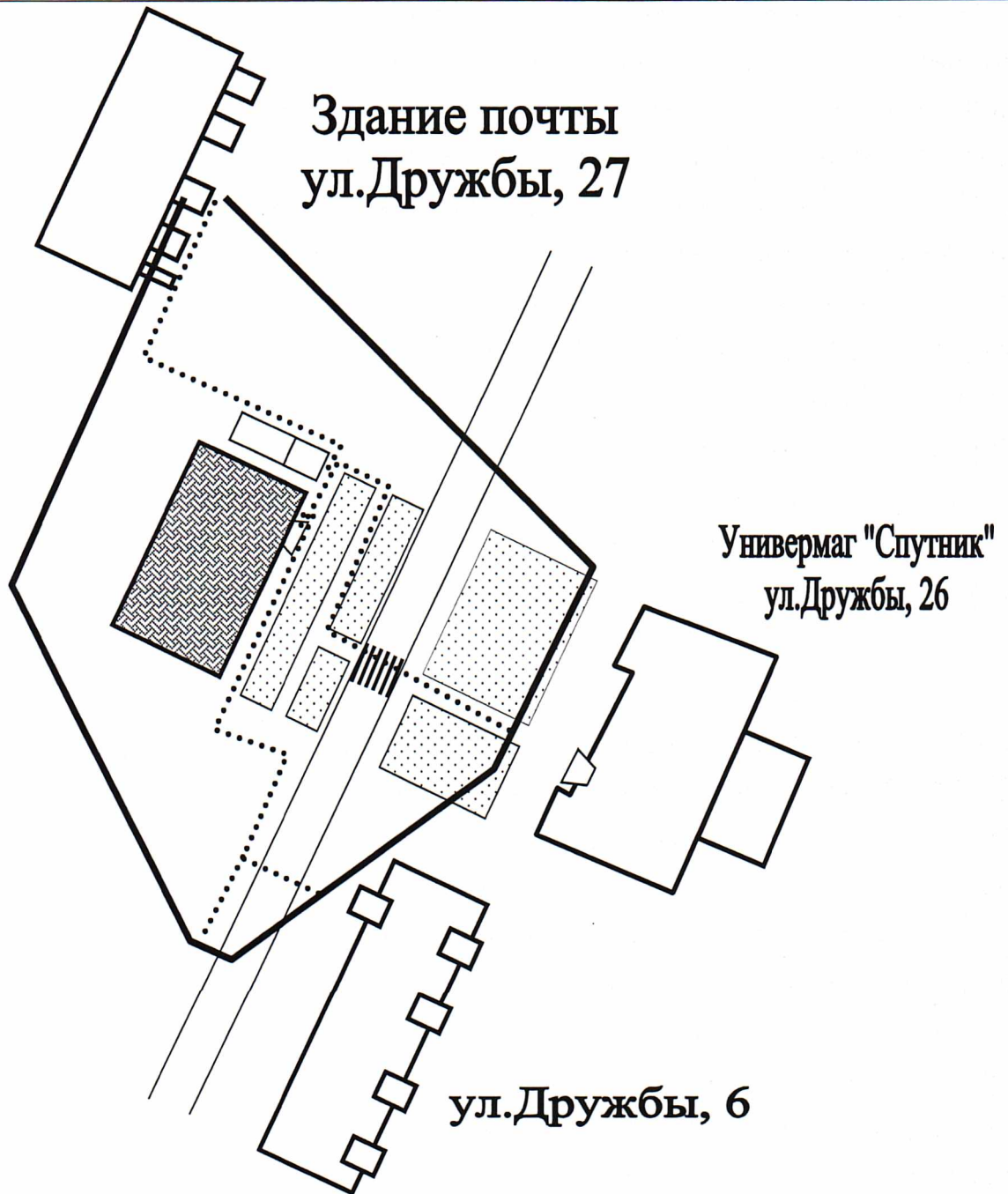
-  Граница обособленной территории организации, на прилегающей территории которой не допускается розничная продажа алкогольной продукции.
-  Граница прилегающей территории
-  Маршрут движения (80 м)
-  Вход для посетителей на обособленную территорию

Схема № 4

ЗКРО ОФСОО «Федерация Кудо России»

Забайкальский край, п. Горный, ул.
Дружбы, д.27



- Граница обособленной территории организации, на прилегающей территории которой не допускается розничная продажа алкогольной продукции.
- Граница прилегающей территории
- Маршрут движения (80 м)
- ▭ Вход для посетителей на обособленную территорию

Схема № 5

Дом «Юнармии»	Забайкальский край, п. Горный, ул. Солнечная, д.20
---------------	--

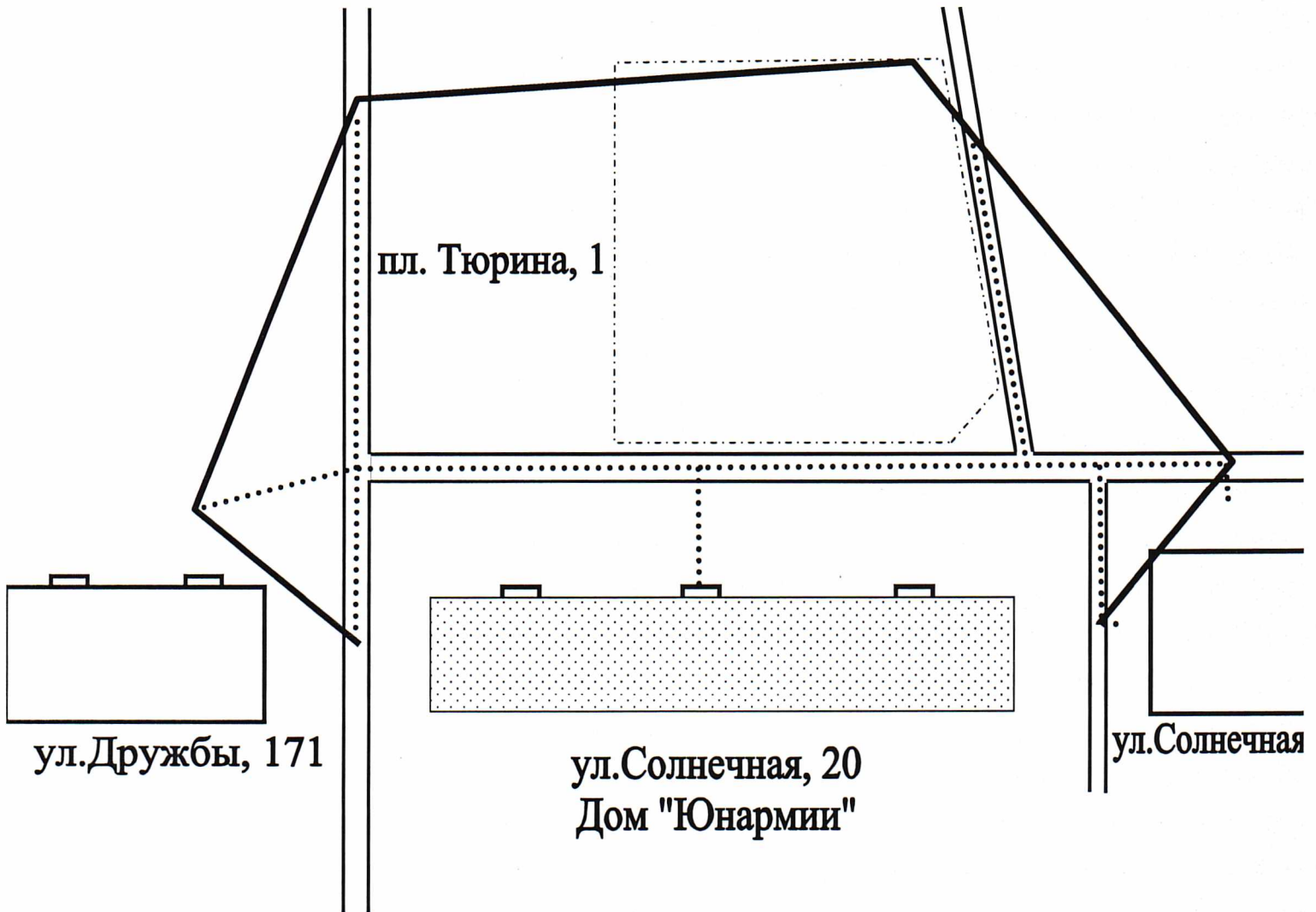


Схема № 6

МУ ДО ДШИ городского округа ЗАТО п.
Горный

Забайкальский край, п. Горный, ул.
Молодежная, д.29

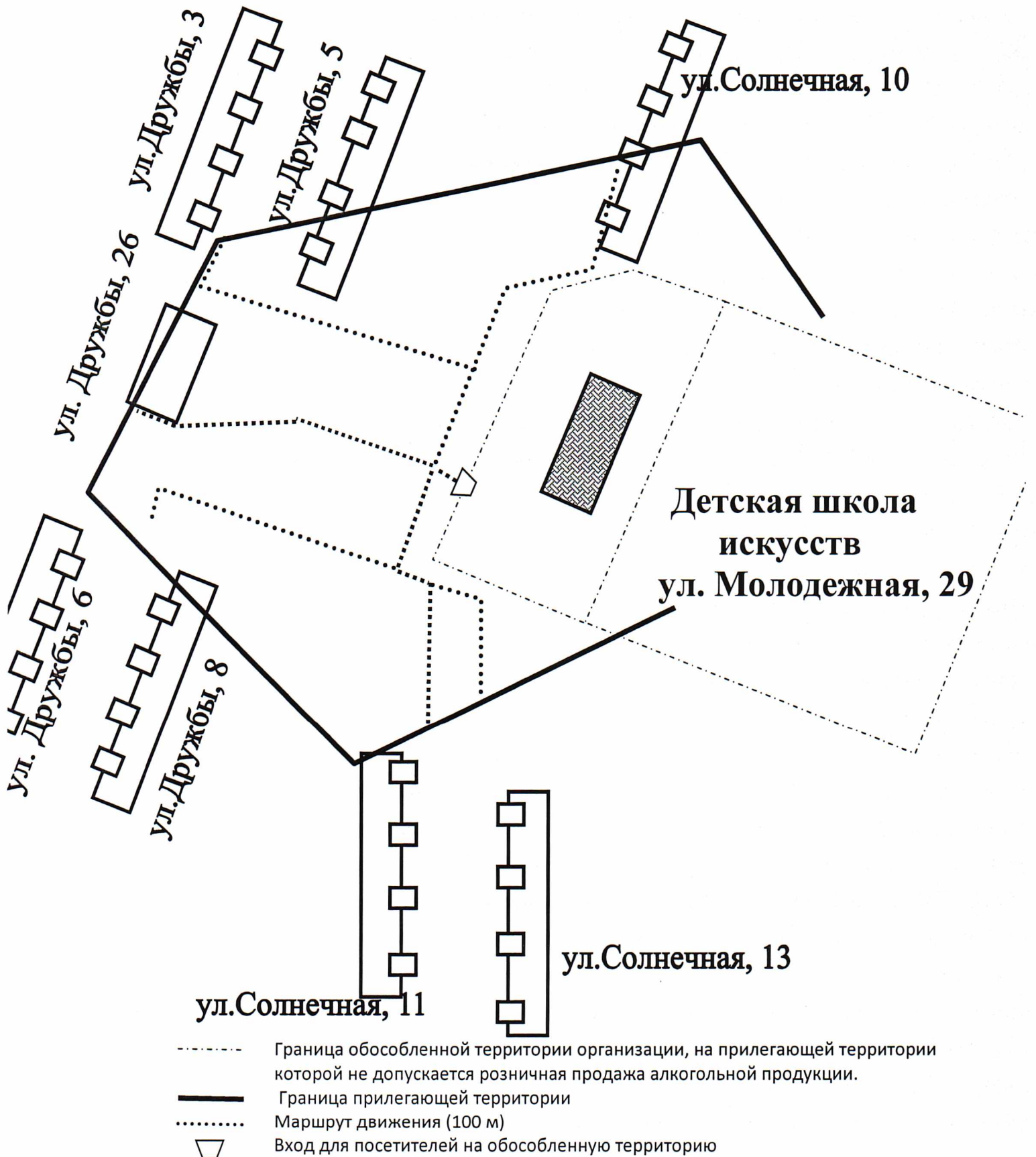
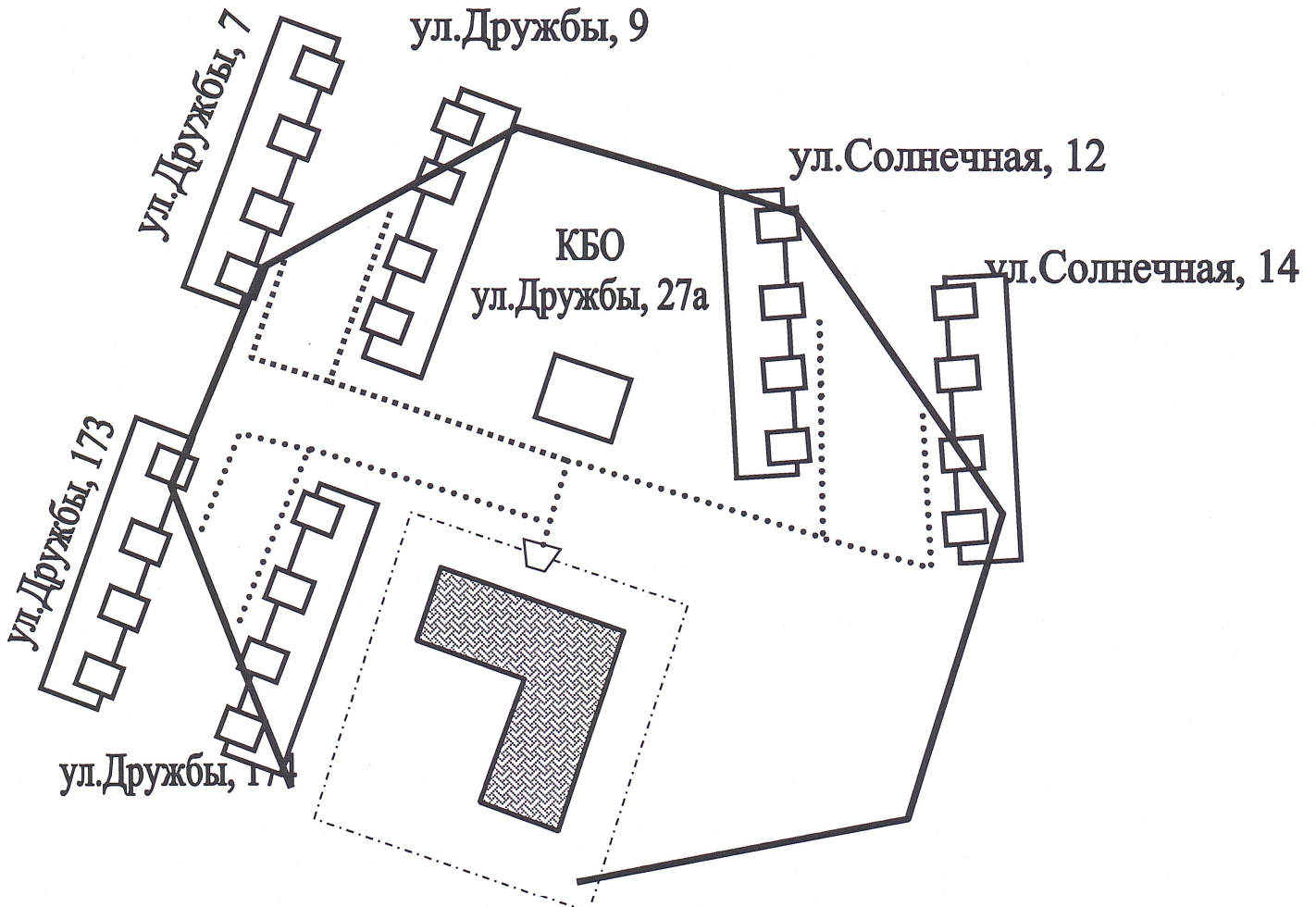


Схема № 7

ГУЗ «Улетовская ЦРБ»	Забайкальский край, п. Горный, ул. Дружбы, д.200 (поликлиника)
----------------------	---



**ПОЛИКЛИНИКА,
ул. Дружбы, 200**

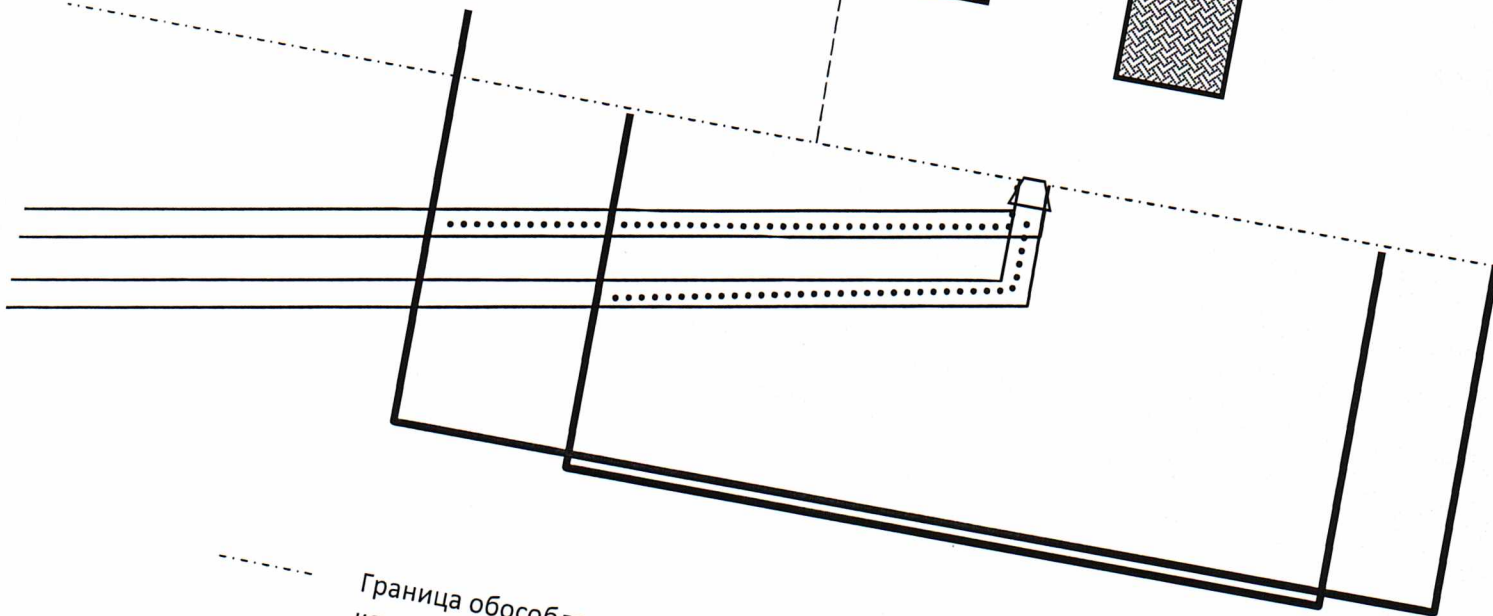
- Граница обособленной территории организации, на прилегающей территории которой не допускается розничная продажа алкогольной продукции.
- Граница прилегающей территории
- Маршрут движения (100 м)
- ▭ Вход для посетителей на обособленную территорию

Схема № 8

ГУЗ «Улетовская ЦРБ»

Забайкальский край, п. Горный, ул. Дружбы, д.259
(стационар)

Стационар,
инфекция
ул. Дружбы, 259

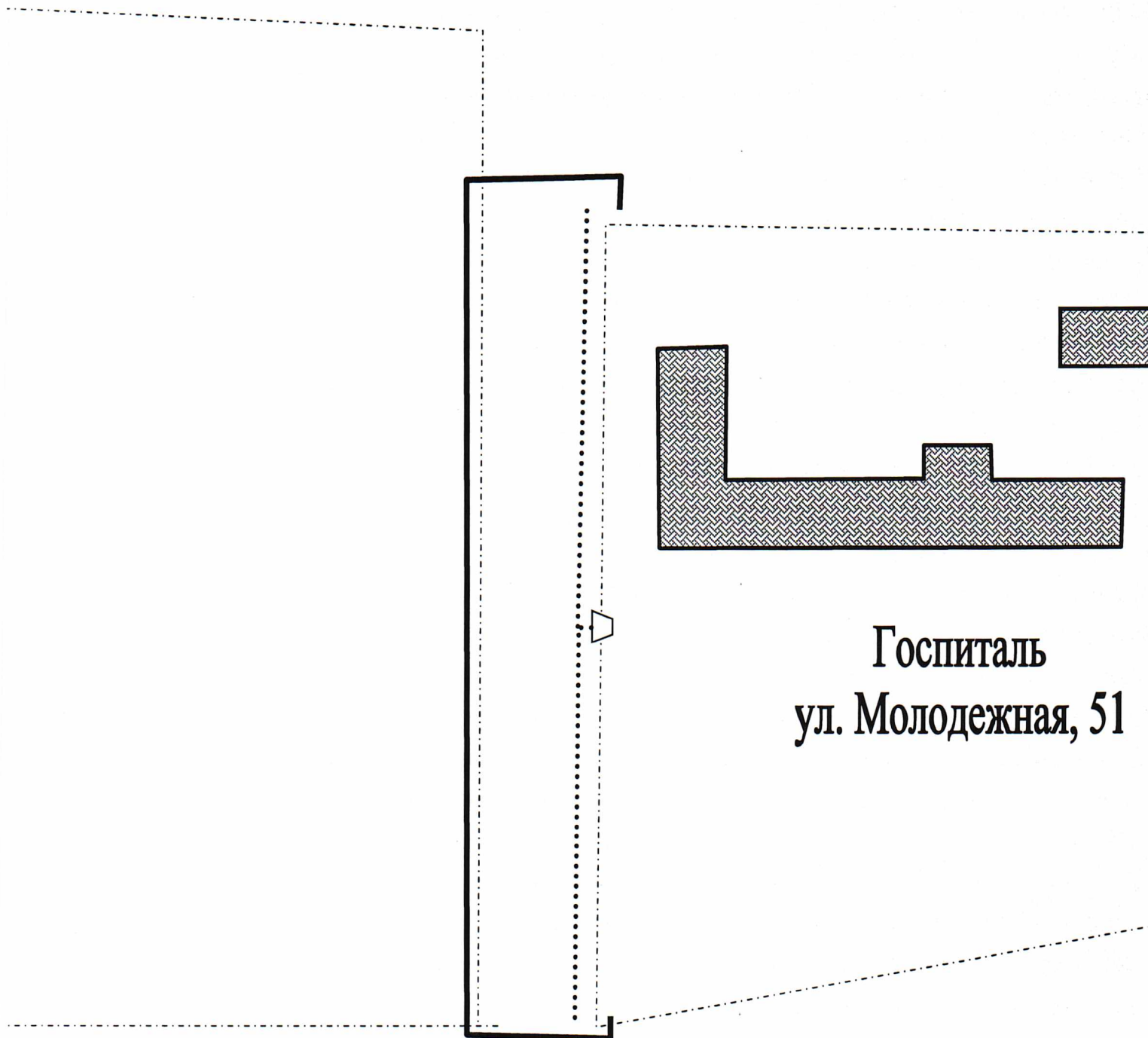


- Граница обособленной территории организации, на прилегающей территории которой не допускается розничная продажа алкогольной продукции.
- Граница прилегающей территории
- Маршрут движения (100 м)
- ▭ Вход для посетителей на обособленную территорию

Схема № 9

Филиал № 2 ФГКУ
«321 ВКГ»

Забайкальский край, п. Горный, ул. Молодежная, д.51
(госпиталь)

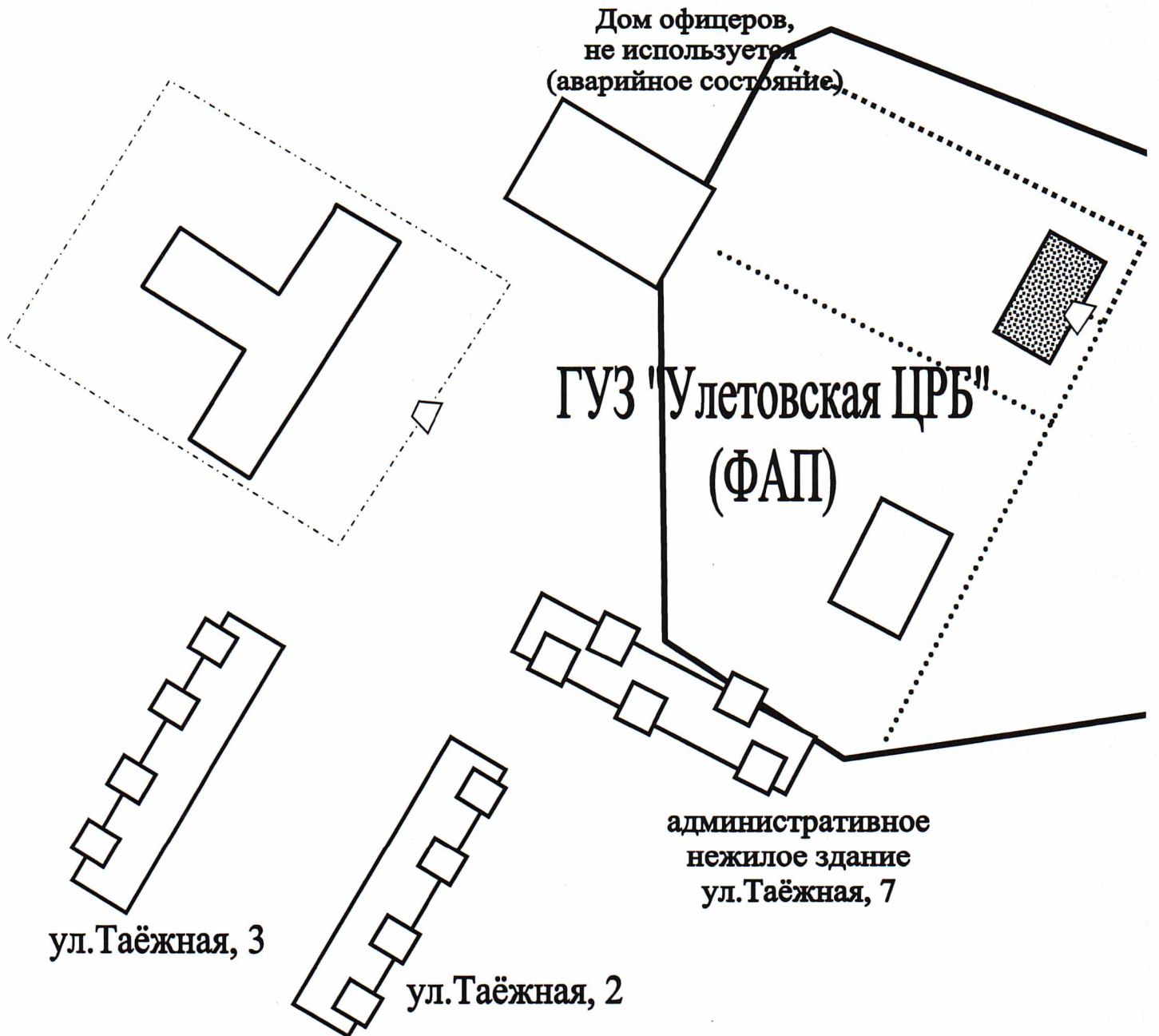


- Граница обособленной территории организации, на прилегающей территории которой не допускается розничная продажа алкогольной продукции.
- Граница прилегающей территории
- Маршрут движения (100 м)
- ▱ Вход для посетителей на обособленную территорию

Схема № 10

ГУЗ «Улетовская ЦРБ»

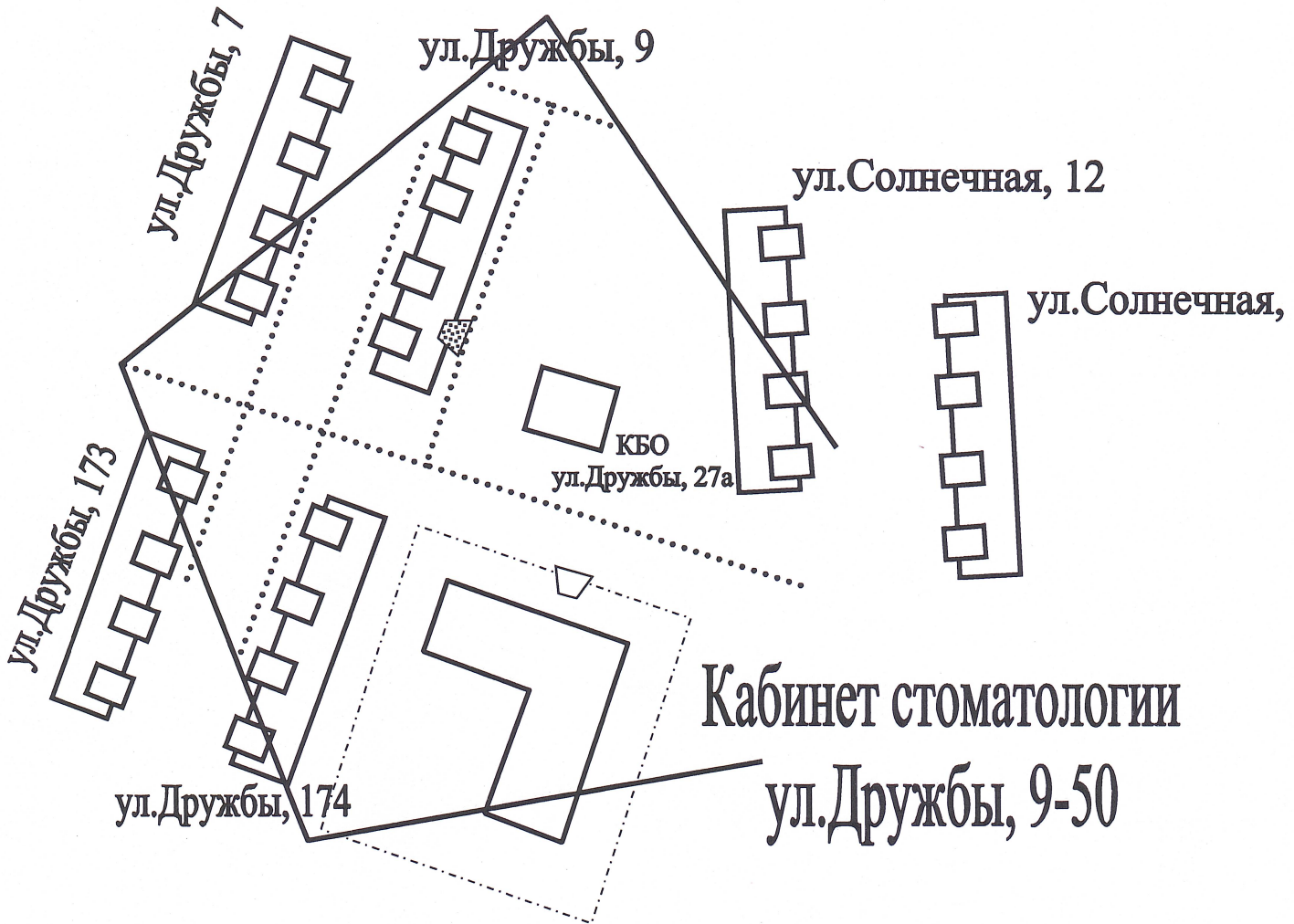
Забайкальский край, п. Горный, ул.
Таёжная, д.45 (ФАП)



- Граница обособленной территории организации, на прилегающей территории которой не допускается розничная продажа алкогольной продукции.
- Граница прилегающей территории
- Маршрут движения (100 м)
- ▤ Вход для посетителей на обособленную территорию

Схема № 11

ООО «Альнаир»	Забайкальский край, п. Горный, ул. Дружбы, д.9, пом. 50 (кабинет стоматологии)
---------------	---

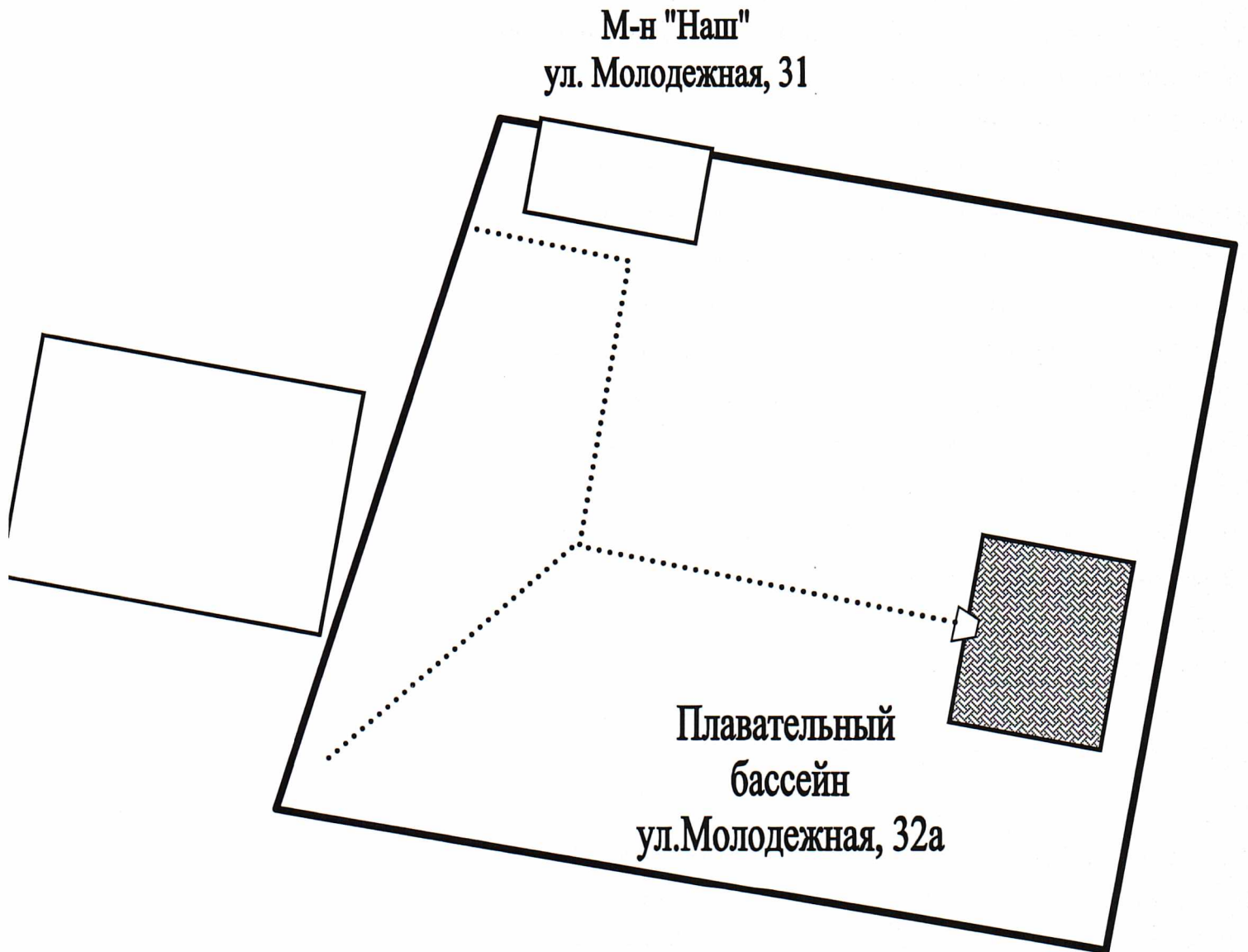


- Граница обособленной территории организации, на прилегающей территории которой не допускается розничная продажа алкогольной продукции.
- Граница прилегающей территории
- Маршрут движения (100 м)
- ▤ Вход для посетителей на обособленную территорию

Схема № 12

Бассейн «Нептун»

Забайкальский край, п. Горный, ул.
Молодежная, д.32а



- Граница обособленной территории организации, на прилегающей территории которой не допускается розничная продажа алкогольной продукции.
- Граница прилегающей территории
- Маршрут движения (80 м)
- ▽ Вход в здание для посетителей

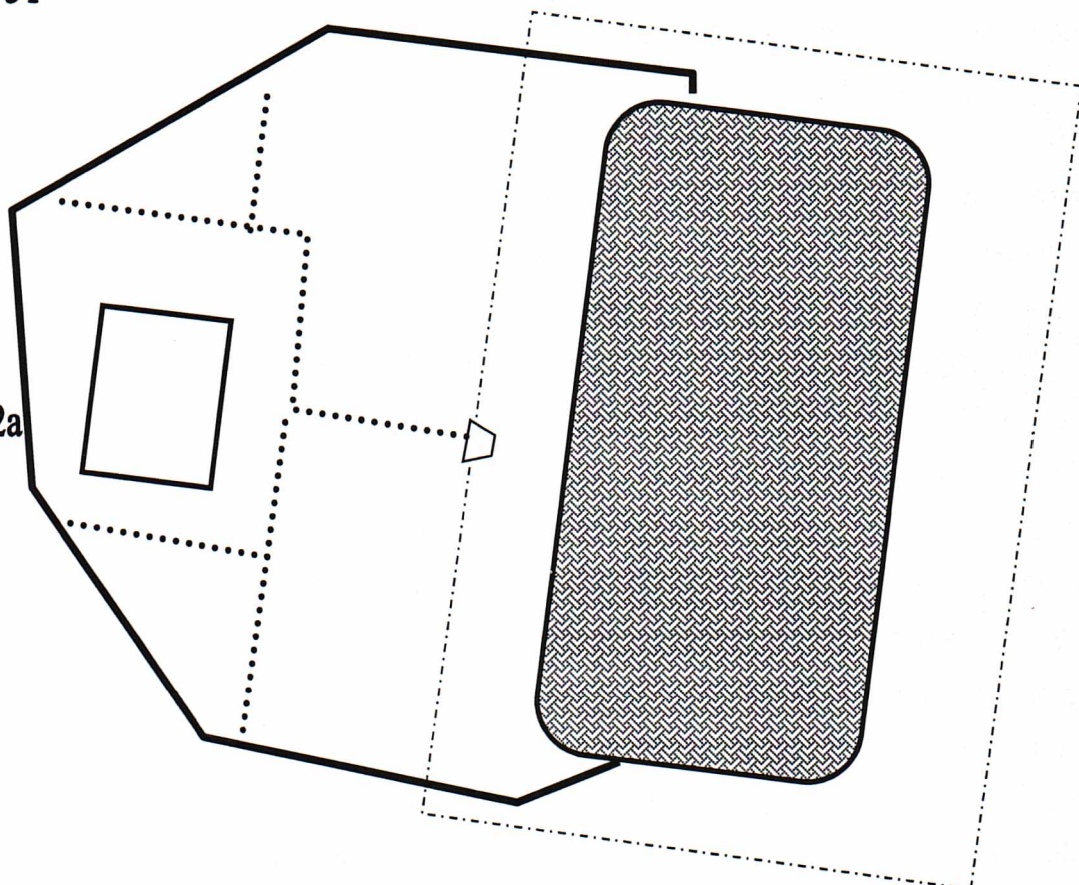
Схема № 13

Стадион	Забайкальский край, п. Горный, ул. Молодежная, сооружение 215
---------	---

М-н "Наш"
ул. Молодежная, 31



Плавательный бассейн
ул. Молодежная, 32а

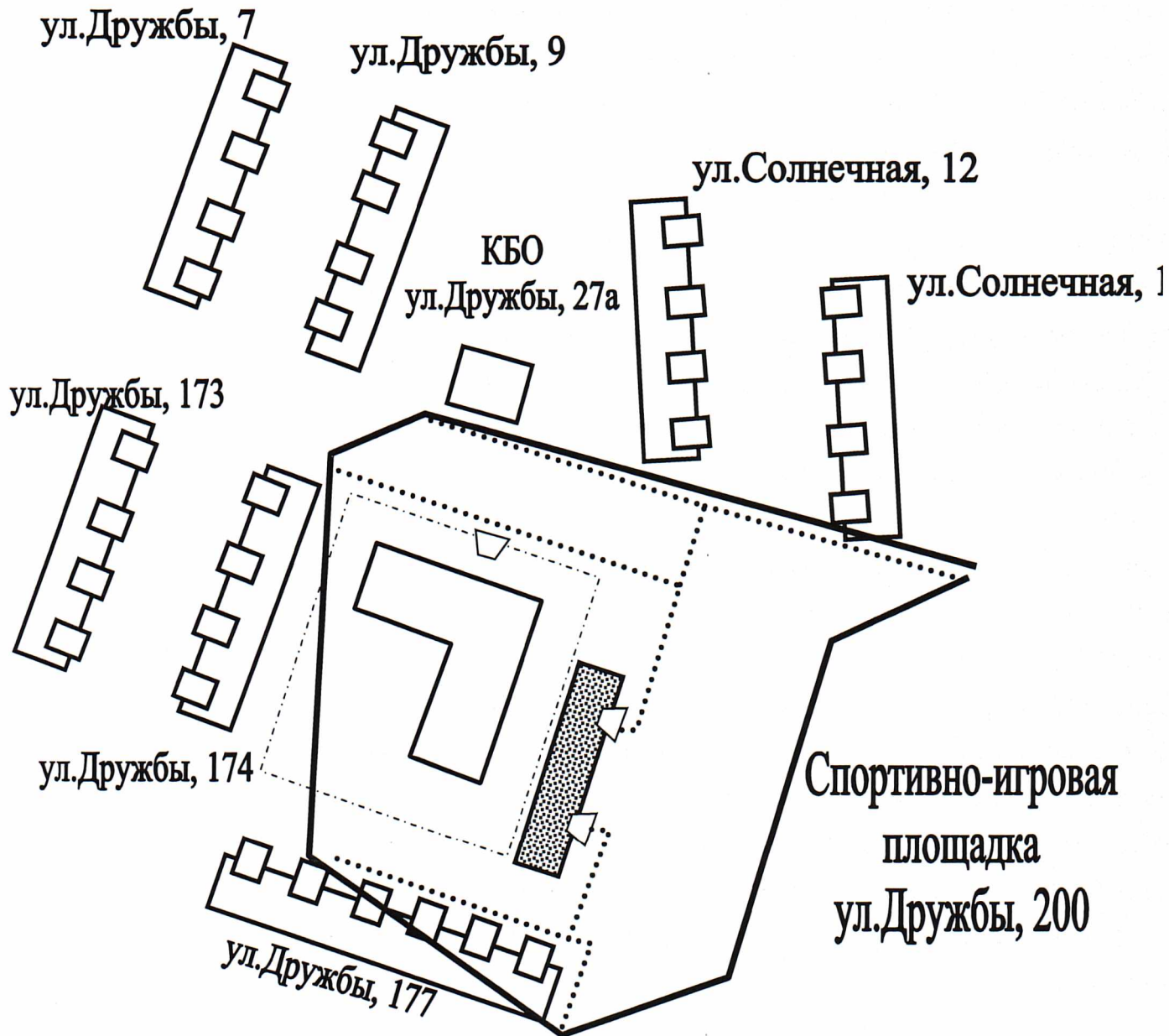


Стадион
ул. Молодежная, 215

- Граница обособленной территории организации, на прилегающей территории которой не допускается розничная продажа алкогольной продукции.
- Граница прилегающей территории
- Маршрут движения (80 м)
- ▭ Вход для посетителей на обособленную территорию

Схема № 14

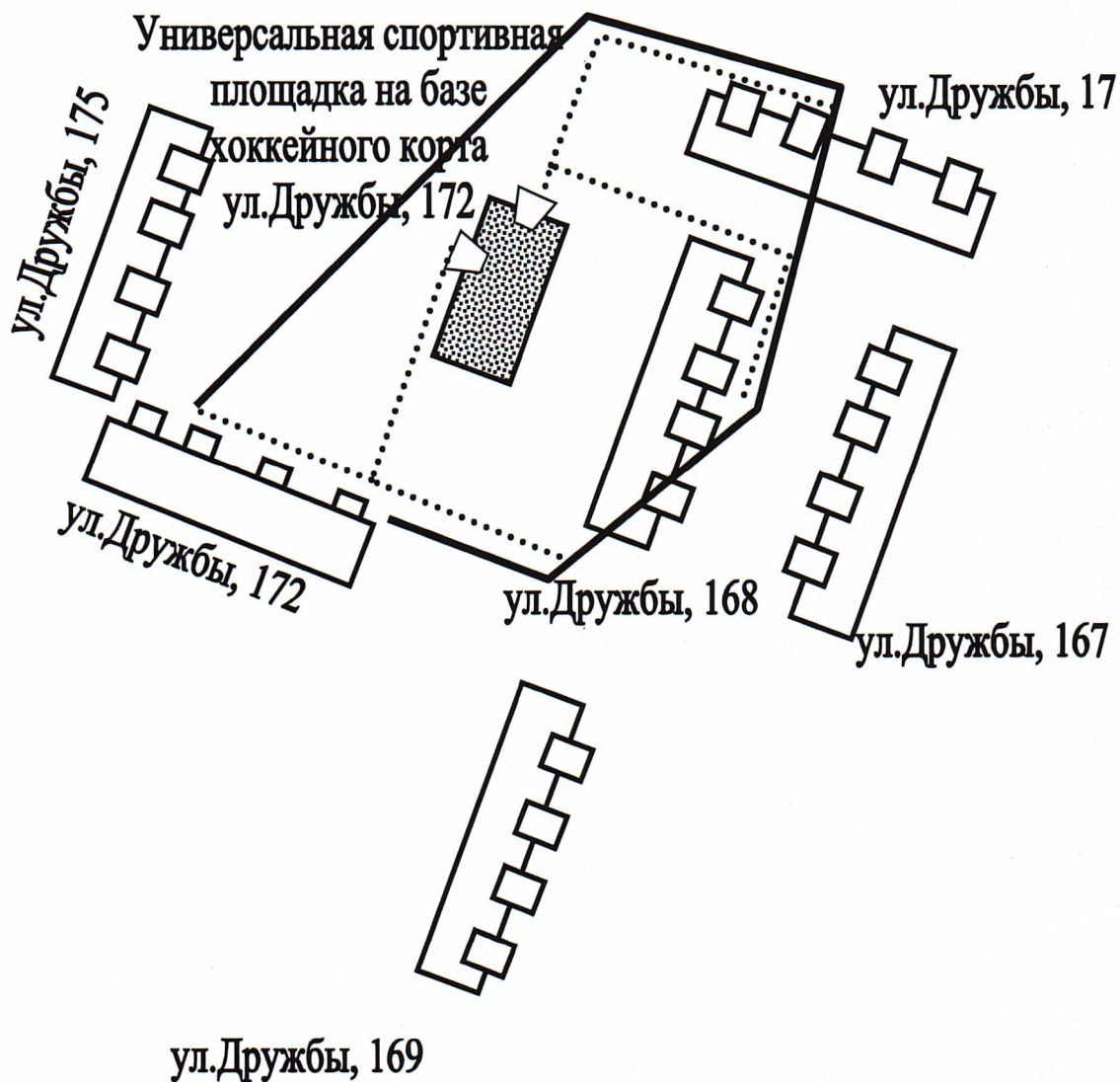
Спортивно-игровая площадка	Забайкальский край, п. Горный, ул. Дружбы, 200
----------------------------	--



- Граница обособленной территории организации, на прилегающей территории которой не допускается розничная продажа алкогольной продукции.
- Граница прилегающей территории
- Маршрут движения (80 м)
- ▤ Вход для посетителей на обособленную территорию

Схема № 15

Универсальная спортивная площадка на базе хоккейного корта с покрытием искусственной травой	Забайкальский край, п. Горный, ул. Дружбы, 172
---	--



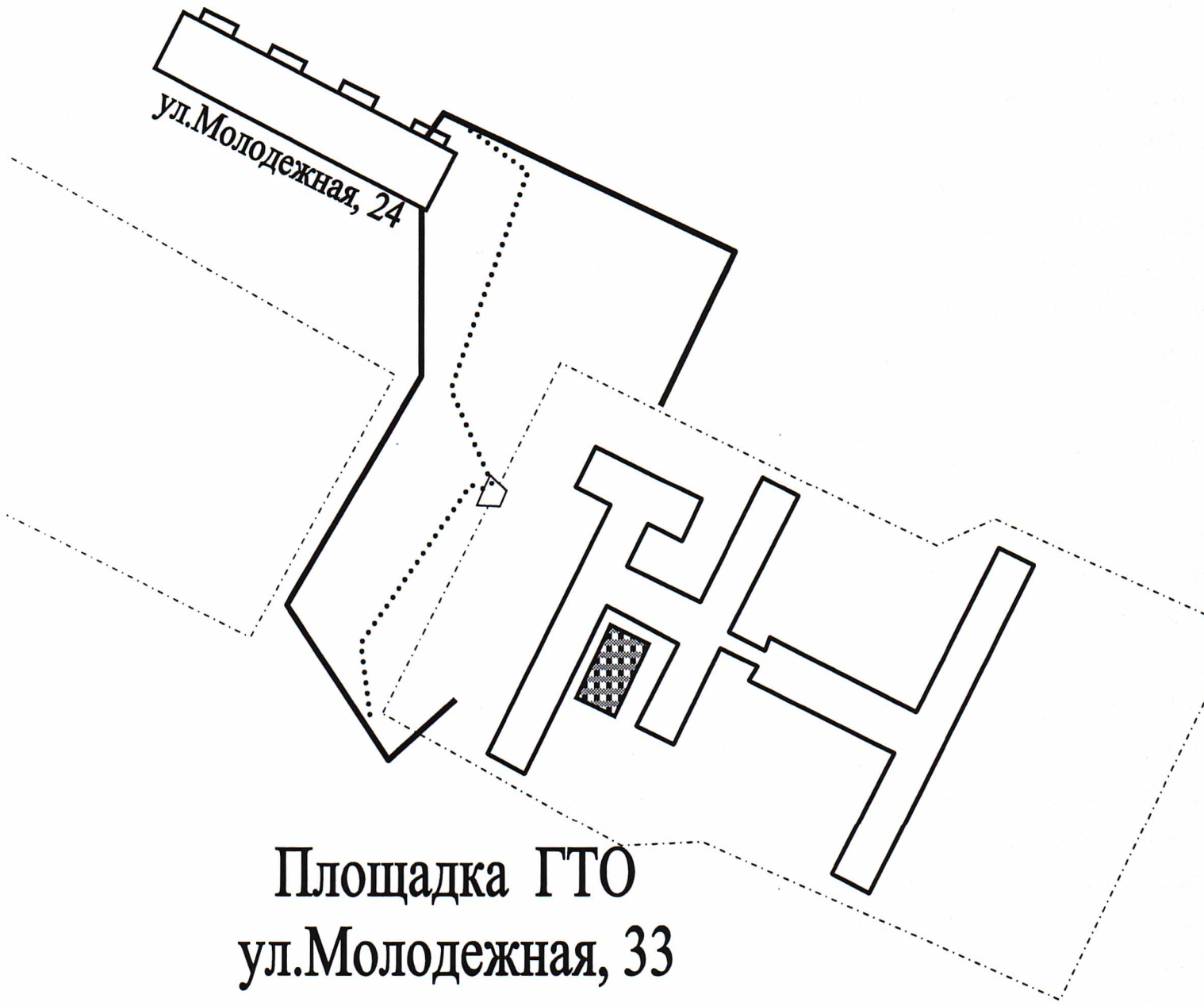
- Граница обособленной территории организации, на прилегающей территории которой не допускается розничная продажа алкогольной продукции.
- Граница прилегающей территории
- Маршрут движения (80 м)
- ▽ Вход для посетителей на обособленную территорию

Схема № 16

Площадка ГТО на территории МОУ
«СОШ №1» городского округа ЗАТО п.
Горный

Забайкальский край, п. Горный, ул. Молодежная,
33

ул. Молодежная, 24

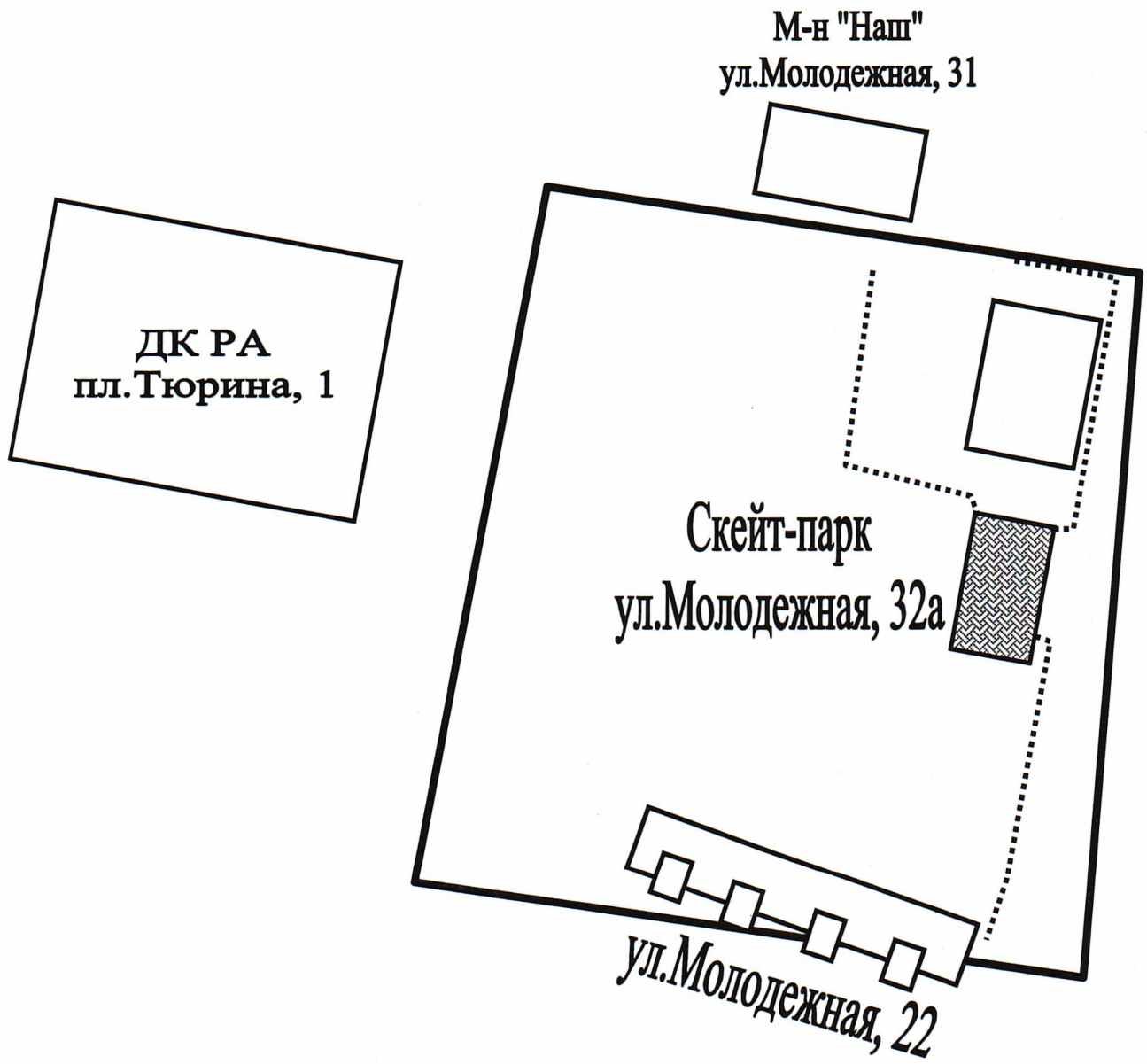


Площадка ГТО
ул. Молодежная, 33

- Граница обособленной территории организации, на прилегающей территории которой не допускается розничная продажа алкогольной продукции.
- Граница прилегающей территории
- Маршрут движения (80 м)
- ▭ Вход для посетителей на обособленную территорию

Схема № 17

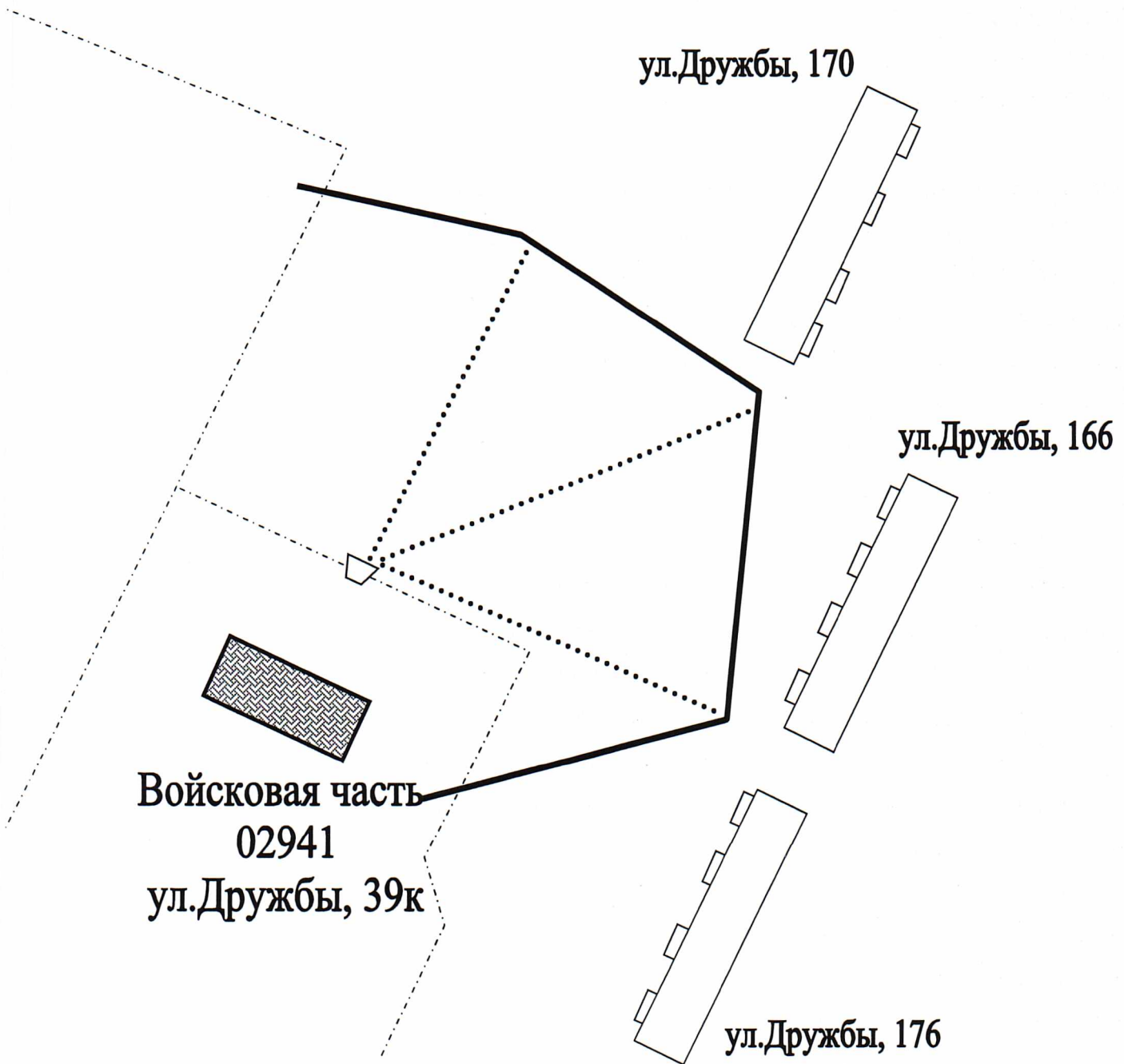
Скейт-парк	Забайкальский край, п. Горный, ул. Молодежная, 32а
------------	--



- Граница обособленной территории организации, на прилегающей территории которой не допускается розничная продажа алкогольной продукции.
- Граница прилегающей территории
- Маршрут движения (80 м)
- ▽ Вход в здание для посетителей

Схема № 18

В/ч 02941	Забайкальский край, п. Горный, ул. Дружбы, д.39к
-----------	--



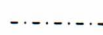



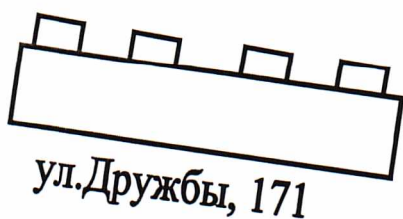
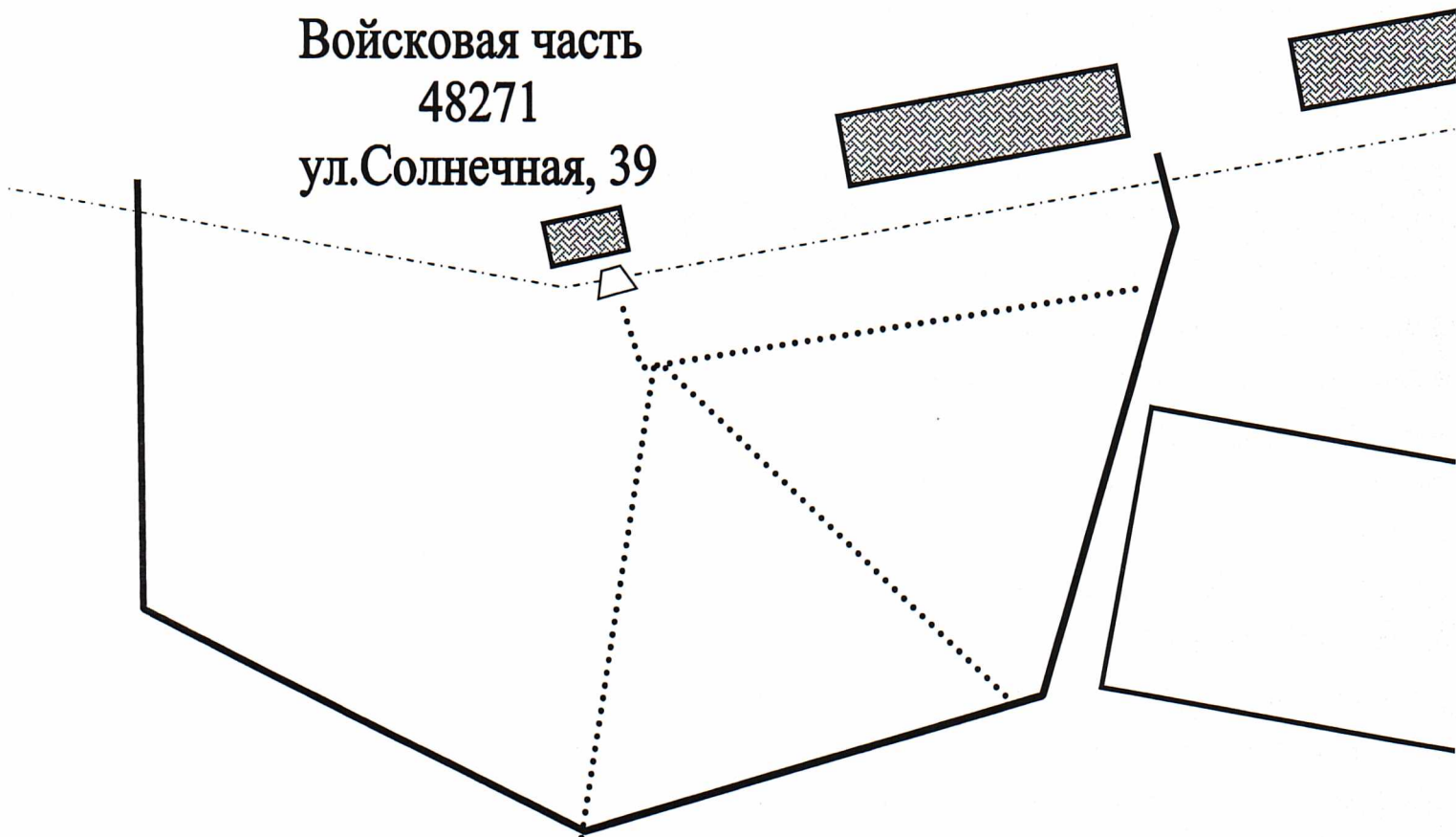
-  Граница обособленной территории организации, на прилегающей территории которой не допускается розничная продажа алкогольной продукции.
-  Граница прилегающей территории
-  Маршрут движения (80 м)
-  Вход для посетителей на обособленную территорию

Схема № 19

в/ч 48271

Забайкальский край, п. Горный, ул. Солнечная, д.39

Войсковая часть
48271
ул.Солнечная, 39

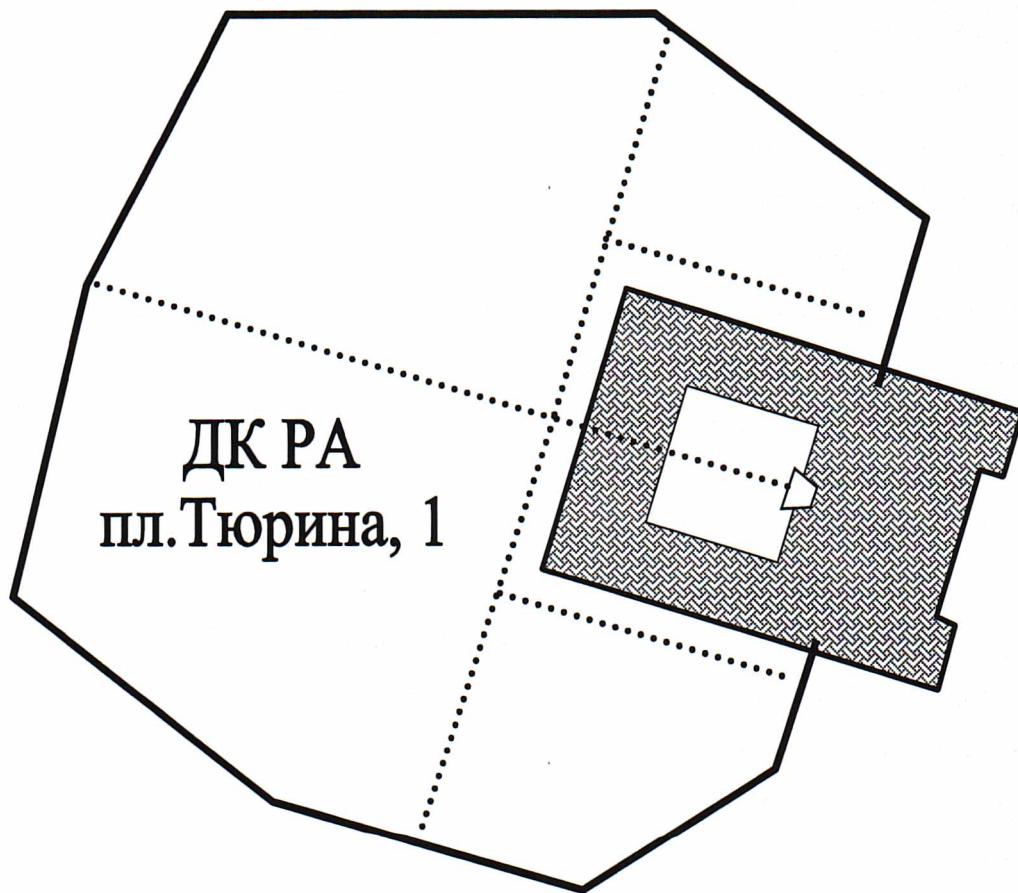


- Граница обособленной территории организации, на прилегающей территории которой не допускается розничная продажа алкогольной продукции.
- Граница прилегающей территории
- Маршрут движения (80 м)
- ▽ Вход для посетителей на обособленную территорию

Схема № 20

ДК Российской Армии

Забайкальский край, п. Горный, ул. Тюрина, д.1

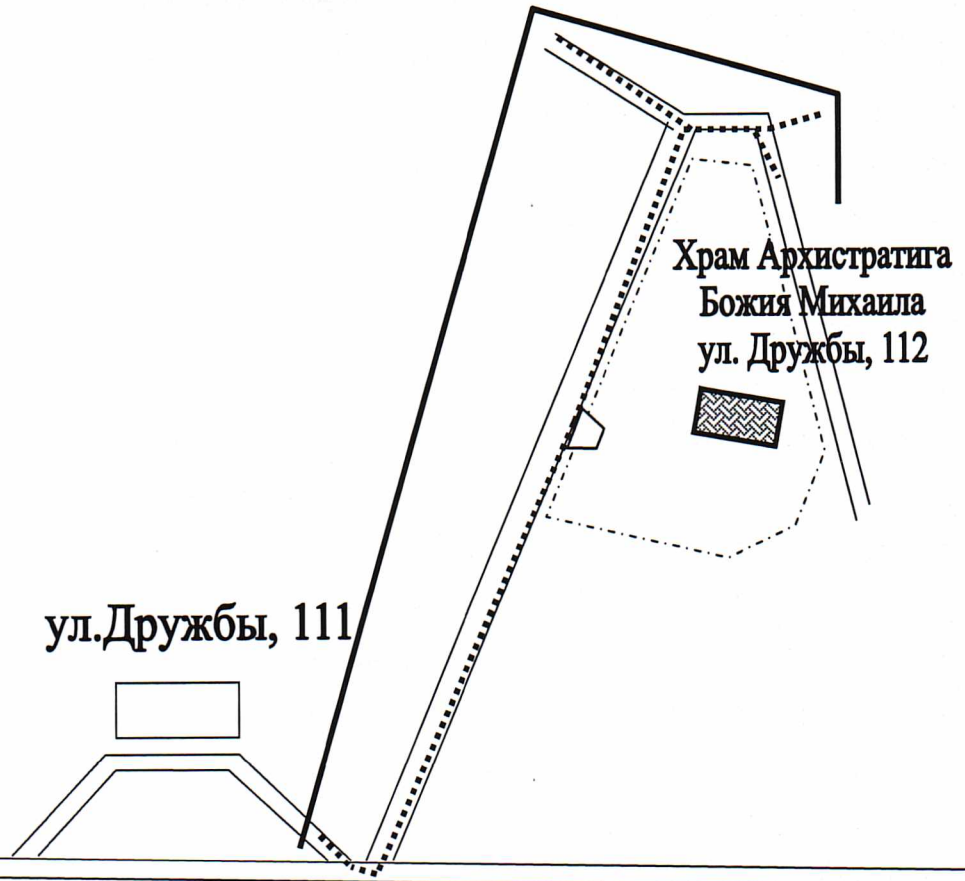


- Граница обособленной территории организации, на прилегающей территории которой не допускается розничная продажа алкогольной продукции.
- Граница прилегающей территории
- Маршрут движения (80 м)
- ▾ Вход в здание для посетителей

Схема № 21

Храм Архистратига Божия
Михаила

Забайкальский край, п. Горный, ул. Дружбы,
д.112



- Граница обособленной территории организации, на прилегающей территории которой не допускается розничная продажа алкогольной продукции.
- Граница прилегающей территории
- Маршрут движения (100 м)
- ▽ Вход для посетителей на обособленную территорию