

Российская Федерация

Администрация муниципального района «Город Краснокаменск и Краснокаменский район» Забайкальского края

ПОСТАНОВЛЕНИЕ

«01» октября 2019 года

№ 48

г. Краснокаменск

Об определении границ, прилегающих к некоторым зданиям, строениям, сооружениям, помещениям, объектам и местам территорий, на которых не допускаются розничная продажа алкогольной продукции и розничная продажа алкогольной продукции при оказании услуг общественного питания

В соответствии со статьей 16 Федерального закона от 22 ноября 1995 года №171-ФЗ «О государственном регулировании производства и оборота этилового спирта, алкогольной и спиртосодержащей продукции и об ограничении потребления (распития) алкогольной продукции», в целях определения границ, прилегающих к некоторым зданиям, строениям, сооружениям, помещениям, объектам и местам территорий, на которых не допускаются розничная продажа алкогольной продукции и розничная продажа алкогольной продукции при оказании услуг общественного питания, учитывая результаты общественных обсуждений, руководствуясь Уставом муниципального района «Город Краснокаменск и Краснокаменский район» Забайкальского края, Администрация муниципального района «Город Краснокаменск и Краснокаменский район» Забайкальского края **ПОСТАНОВЛЯЕТ:**

1. Установить следующие минимальные значения расстояния:

а) от зданий, строений, сооружений, помещений, находящихся во владении и (или) пользовании образовательных организаций (за исключением организаций дополнительного образования, организаций дополнительного профессионального образования), до границ прилегающих территорий – 50 метров;

б) от зданий, строений, сооружений, помещений, находящихся во владении и (или) пользовании организаций, осуществляющих обучение несовершеннолетних, до границ прилегающих территорий – 50 метров;

в) от зданий, строений, сооружений, помещений, находящихся во владении и (или) пользовании юридических лиц независимо от организационно-правовой формы и индивидуальных предпринимателей, осуществляющих в качестве основного (уставного) вида деятельности медицинскую деятельность или осуществляющих медицинскую деятельность наряду с основной (уставной) деятельностью на основании лицензии, выданной в порядке, установленном законодательством Российской Федерации, за исключением видов медицинской деятельности по перечню, утвержденному Правительством Российской Федерации, до границ прилегающих территорий – 50 метров;

г) от спортивных сооружений, которые являются объектами недвижимости и права на которые зарегистрированы в установленном порядке, до границ прилегающих территорий – 50 метров;

д) от боевых позиций войск, полигонов, узлов связи, расположения воинских частей, специальных технологических комплексов, зданий и сооружений, предназначенных для управления войсками, размещения и хранения военной техники, военного имущества и оборудования, испытания вооружения, а также зданий и сооружений производственных и научно – исследовательских организаций Вооруженных Сил Российской Федерации, других войск, воинских формирований и органов, обеспечивающих оборону и безопасность Российской Федерации, до границ прилегающих территорий – 50 метров;

е) от вокзалов, аэропортов до границ прилегающих территорий – 50 метров;

ж) от мест нахождения источников повышенной опасности, определенных постановлением Правительства Забайкальского края от 19 апреля 2013 года №139 «Об определении мест нахождения источников повышенной опасности, в которых не допускаются розничная продажа алкогольной продукции и розничная продажа алкогольной продукции при оказании услуг общественного питания», до границ прилегающих территорий – 50 метров.

2. Определить способ расчета расстояния от зданий, строений, сооружений, объектов и мест, указанных в пункте 1 настоящего постановления, до границ прилегающих территорий: по прямой линии.

Определить способ расчета расстояния от помещений, указанных в пункте 1 настоящего постановления, до границ прилегающих территорий: по пешеходной зоне.

3. В настоящем постановлении используются следующие понятия:

а) «образовательная организация» - организация, определенная в соответствии с Федеральным законом от 29 декабря 2012 года №273-ФЗ «Об образовании в Российской Федерации»;

б) «организация, осуществляющая обучение несовершеннолетних» - юридическое лицо, осуществляющее на основании лицензии наряду с основной деятельностью образовательную деятельность в отношении несовершеннолетних в качестве дополнительного вида деятельности»;

в) «обособленная территория» - территория, границы которой обозначены ограждением (объектами искусственного происхождения), прилегающая к зданиям, строениям, сооружениям, помещениям, объектам и местам, указанным в пункте 1 настоящего постановления;

г) «стационарный торговый объект» - торговый объект, представляющий собой здание или часть здания, строение или часть строения, прочно связанные фундаментом такого здания, строения с землей и подключенные (технологически присоединенные) к сетям инженерно-технического обеспечения, в котором осуществляется розничная продажа алкогольной продукции;

д) «объект организации общественного питания (предприятие питания)» - объект хозяйственной деятельности, оборудованный в соответствии с требованиями санитарных и других норм, предназначенный для изготовления продукции общественного питания, создания условий для потребления и реализации продукции общественного питания и иных товаров (в том числе пищевых продуктов промышленного изготовления), как на месте изготовления, так и вне его по заказам, а также для оказания разнообразных дополнительных услуг, в том числе по организации досуга потребителей.

4. Территория, прилегающая к зданиям, строениям, сооружениям, помещениям, объектам и местам, указанным в пункте 1 настоящего постановления (далее - прилегающая территория), включает обособленную территорию (при наличии таковой), а также территорию, определяемую с учетом конкретных особенностей местности и застройки, примыкающую к границам обособленной территории либо непосредственно к зданиям, строениям, сооружениям, помещениям, объектам и местам, указанным в пункте 1 настоящего постановления (далее - дополнительная территория).

5. Дополнительная территория определяется:

а) при наличии обособленной территории - от входа для посетителей на обособленную территорию до входа для посетителей в стационарный торговый объект, объект организации общественного питания;

б) при отсутствии обособленной территории - от входа для посетителей в здания, строения, сооружения, помещения, объекты и места, указанные в пункте 1 настоящего постановления, до входа для посетителей в стационарный торговый объект, объект организации общественного питания.

6. Утвердить список организаций и объектов, находящихся на территории муниципального района «Город Краснокаменск и Краснокаменский район» Забайкальского края, на прилегающих территориях к которым не допускается розничная продажа алкогольной продукции и розничная продажа алкогольной продукции при оказании услуг общественного питания, далее - Список (Приложение №1).

7. Утвердить схемы границ прилегающих территорий согласно Списка (Приложение №2).

8. Настоящее постановление подлежит официальному опубликованию в газете «Слава труду» и вступает в силу после его подписания и опубликования.

9. Разместить информацию о настоящем постановлении в соответствии с Порядком информирования, предусмотренного абзацем третьим пункта 8 статьи 16 Федерального закона от 22 ноября 1995 года №171-ФЗ «О государственном регулировании производства и оборота этилового спирта, алкогольной и спиртосодержащей продукции и об ограничении потребления (распития) алкогольной продукции», утвержденным постановлением Правительства Забайкальского края от 19 декабря 2017 года №536 и настоящее постановление на официальном веб-сайте муниципального района «Город Краснокаменск и Краснокаменский район» Забайкальского края в информационно-телекоммуникационной сети «Интернет»: www.adminkr.ru.

9. Направить настоящее постановление в Региональную службу по тарифам и ценообразованию Забайкальского края не позднее 1 месяца со дня его принятия.

Глава муниципального района

А.У. Заммиев

Приложение №2
к постановлению Администрации
муниципального района «Город
Краснокаменск и Краснокаменский
район» Забайкальского края
от 01.10.2019 г. № 48

Схемы границ прилегающих территорий
для зданий, строений, сооружений, помещений, объектов и мест.

Схема №1
 границ прилегающих территорий
 муниципального автономного общеобразовательного учреждения
 «Средняя общеобразовательная школа № 1»

Наименование организации, объекта	Местонахождение объекта
Муниципальное автономное общеобразовательное учреждение «Средняя общеобразовательная школа № 1»	Забайкальский край, Краснокаменский район, город Краснокаменск, 1-й микрорайон, д. 112

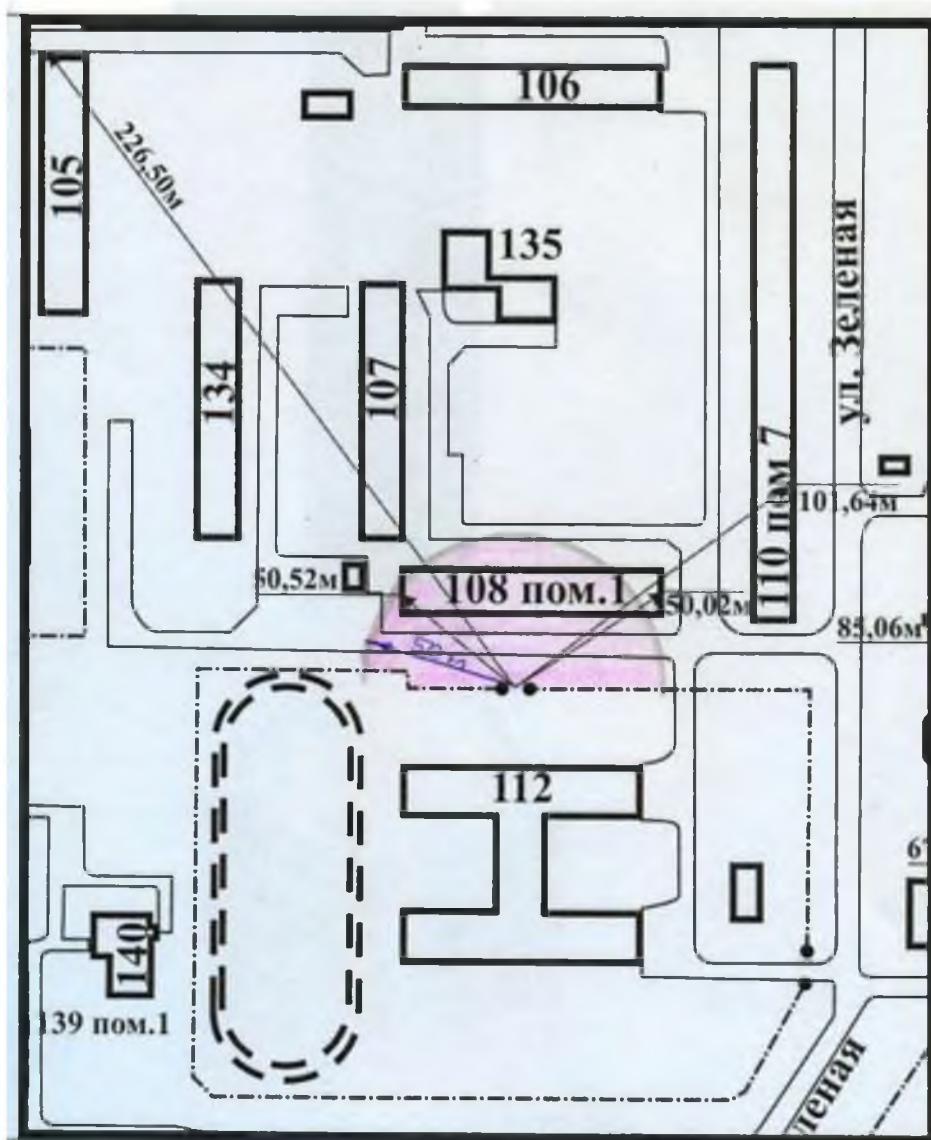


Схема №1.1
границ прилегающих территорий
муниципального автономного общеобразовательного учреждения
«Средняя общеобразовательная школа № 1»

Наименование организации, объекта	Местонахождение объекта
Муниципальное автономное общеобразовательное учреждение «Средняя общеобразовательная школа № 1», кадетский корпус	Забайкальский край, Краснокаменский район, город Краснокаменск, 1-й микрорайон, д. 111



Схема №2
границ прилегающих территорий
муниципального автономного общеобразовательного учреждения
«Средняя общеобразовательная школа № 2»

Наименование организации, объекта	Местонахождение объекта
Муниципальное автономное общеобразовательное учреждение «Средняя общеобразовательная школа № 2»	Забайкальский край, Краснокаменский район, город Краснокаменск, 6-й мкр., д. 604

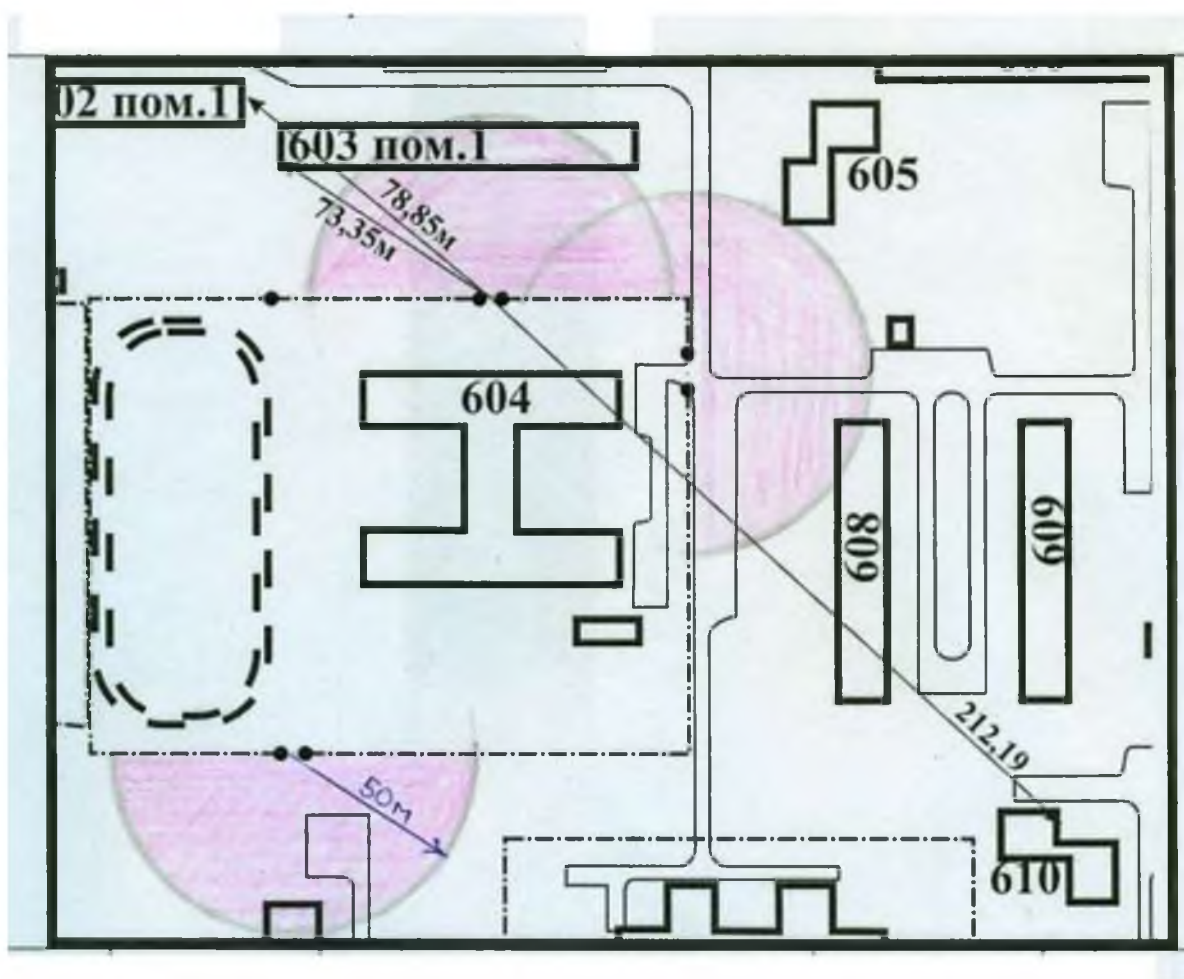


Схема №3
границ прилегающих территорий
муниципального автономного общеобразовательного учреждения
«Средняя общеобразовательная школа № 3»

Наименование организации, объекта	Местонахождение объекта
Муниципальное автономное общеобразовательное учреждение «Средняя общеобразовательная школа № 3»	Забайкальский край, Краснокаменский район, город Краснокаменск, 3-й мкр., д. 317

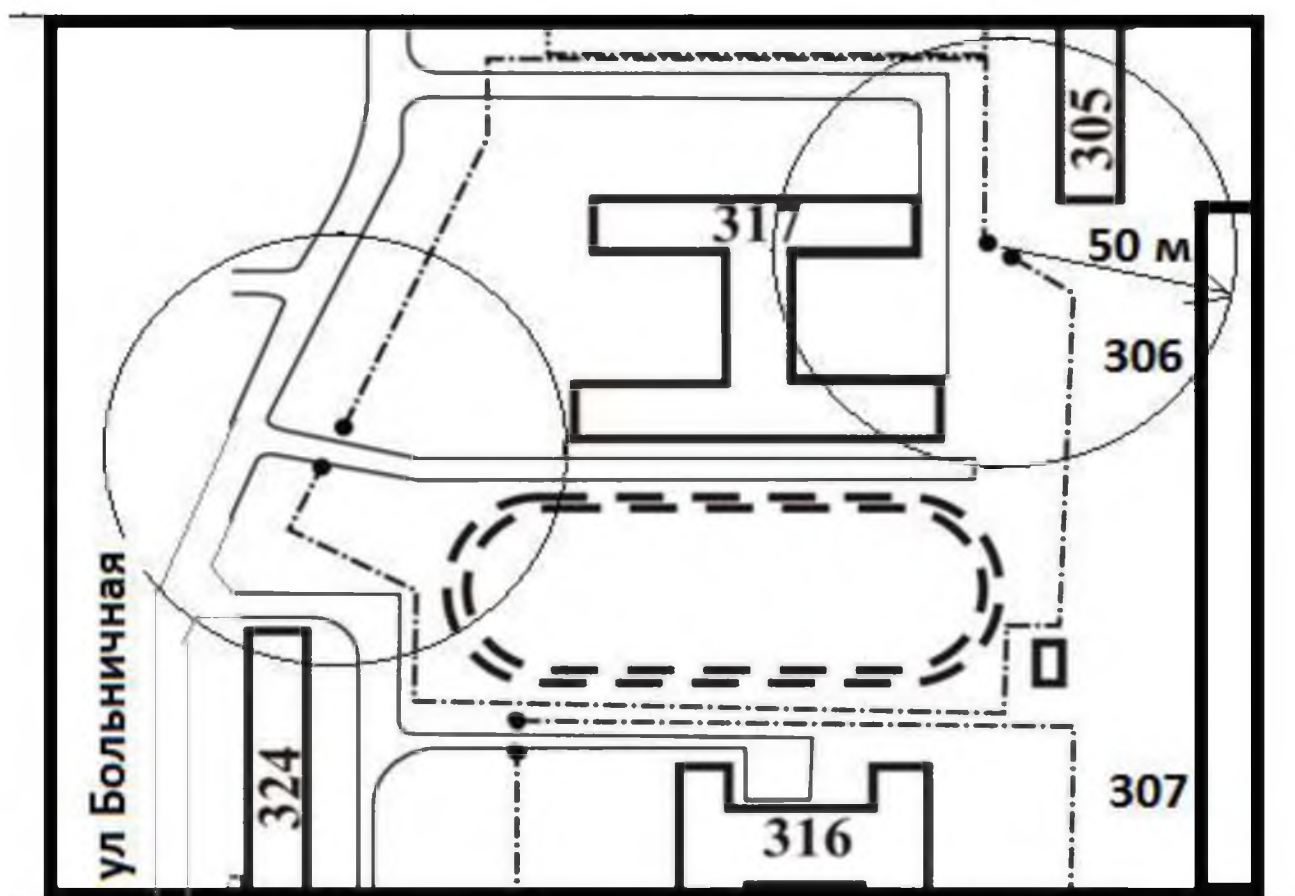


Схема №4
границ прилегающих территорий
муниципального автономного общеобразовательного учреждения
«Средняя общеобразовательная школа № 4»

Наименование организации, объекта	Местонахождение объекта
Муниципальное автономное общеобразовательное учреждение «Средняя общеобразовательная школа № 4»	Забайкальский край, Краснокаменский район, город Краснокаменск, 2-й мкр., д. 222

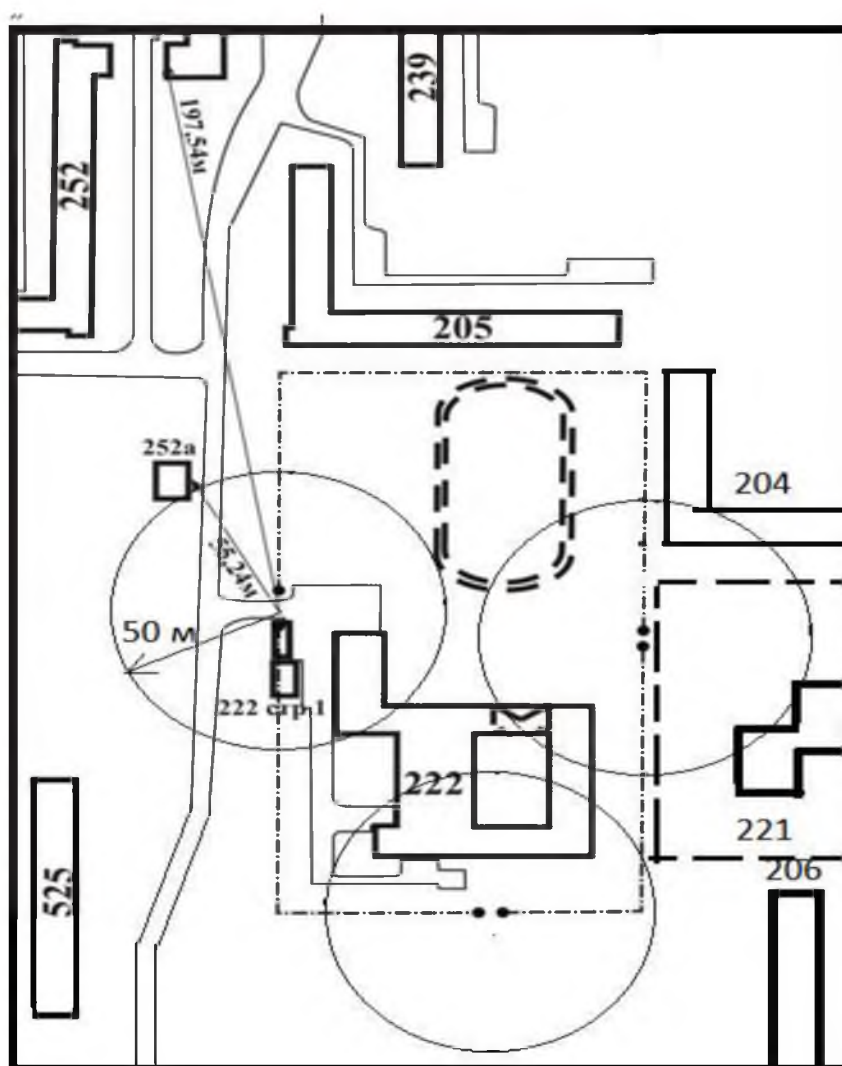


Схема №5
границ прилегающих территорий
муниципального автономного общеобразовательного учреждения
«Средняя общеобразовательная школа № 5»

Наименование организации, объекта	Местонахождение объекта
Муниципальное автономное общеобразовательное учреждение «Средняя общеобразовательная школа № 5»	Забайкальский край, Краснокаменский район, город Краснокаменск, 4-й мкр., д. 413

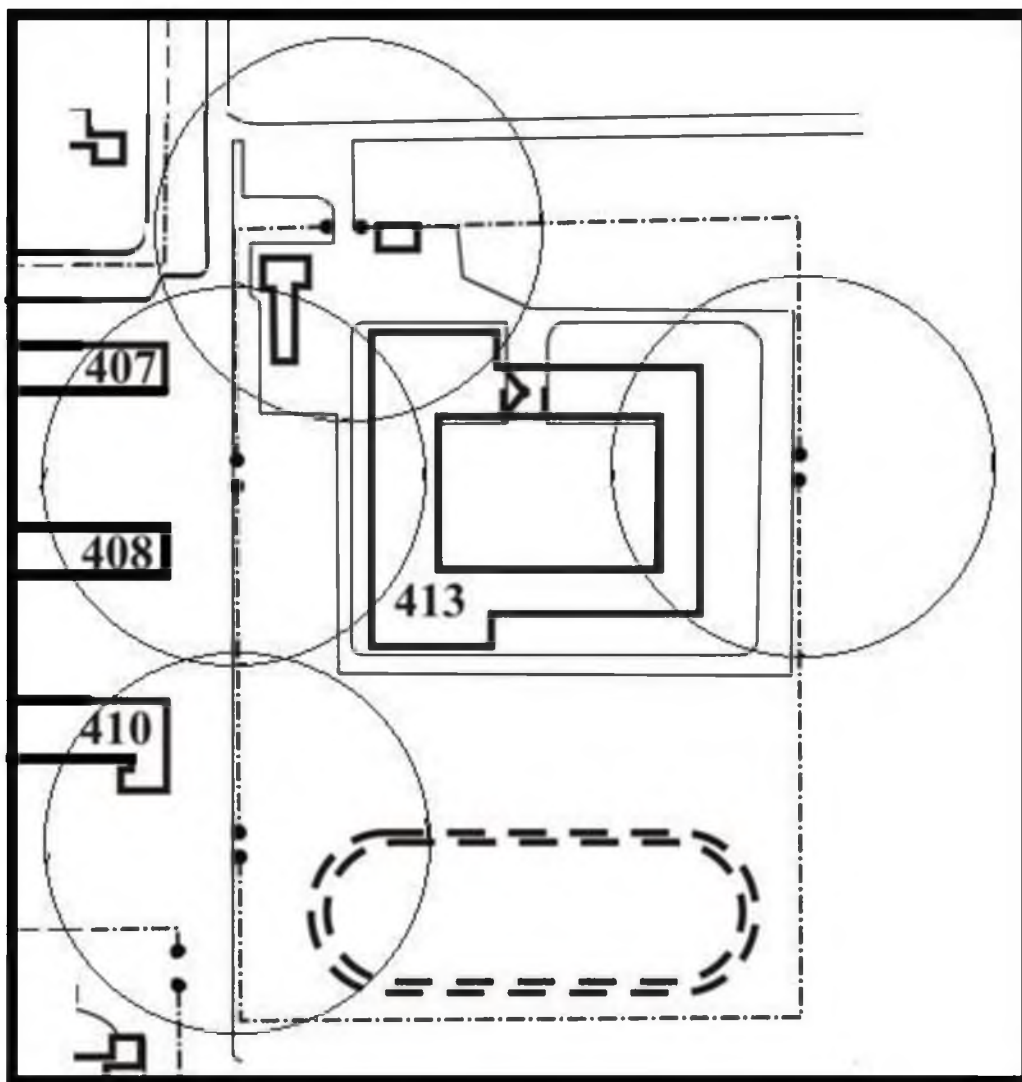


Схема №6
границ прилегающих территорий
муниципального автономного общеобразовательного учреждения
«Средняя общеобразовательная школа № 6»

Наименование организации, объекта	Местонахождение объекта
Муниципальное автономное общеобразовательное учреждение «Средняя общеобразовательная школа № 6»	Забайкальский край, Краснокаменский район, город Краснокаменск, 4-й мкр., д. 453

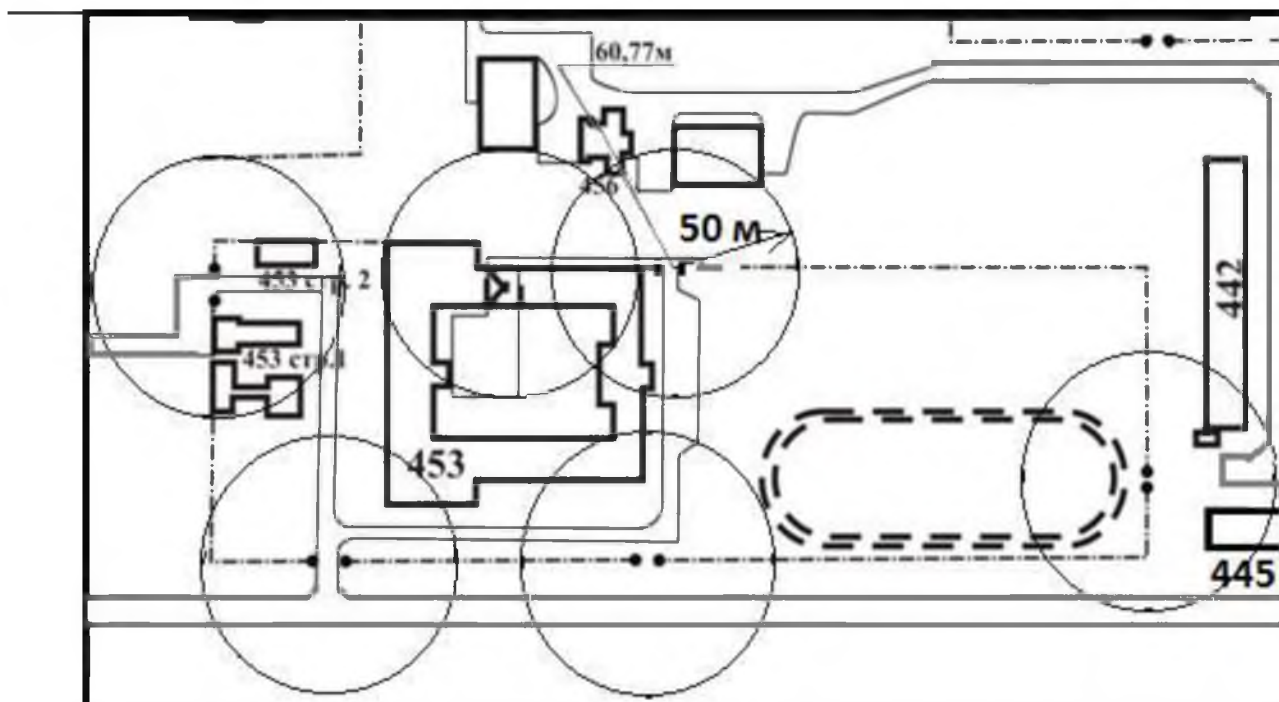


Схема №7
границ прилегающих территорий
муниципального автономного общеобразовательного учреждения
«Средняя общеобразовательная школа № 7»

Наименование организации, объекта	Местонахождение объекта
Муниципальное автономное общеобразовательное учреждение «Средняя общеобразовательная школа № 7	Забайкальский край, Краснокаменский район, город Краснокаменск, 7-й мкр., д. 714

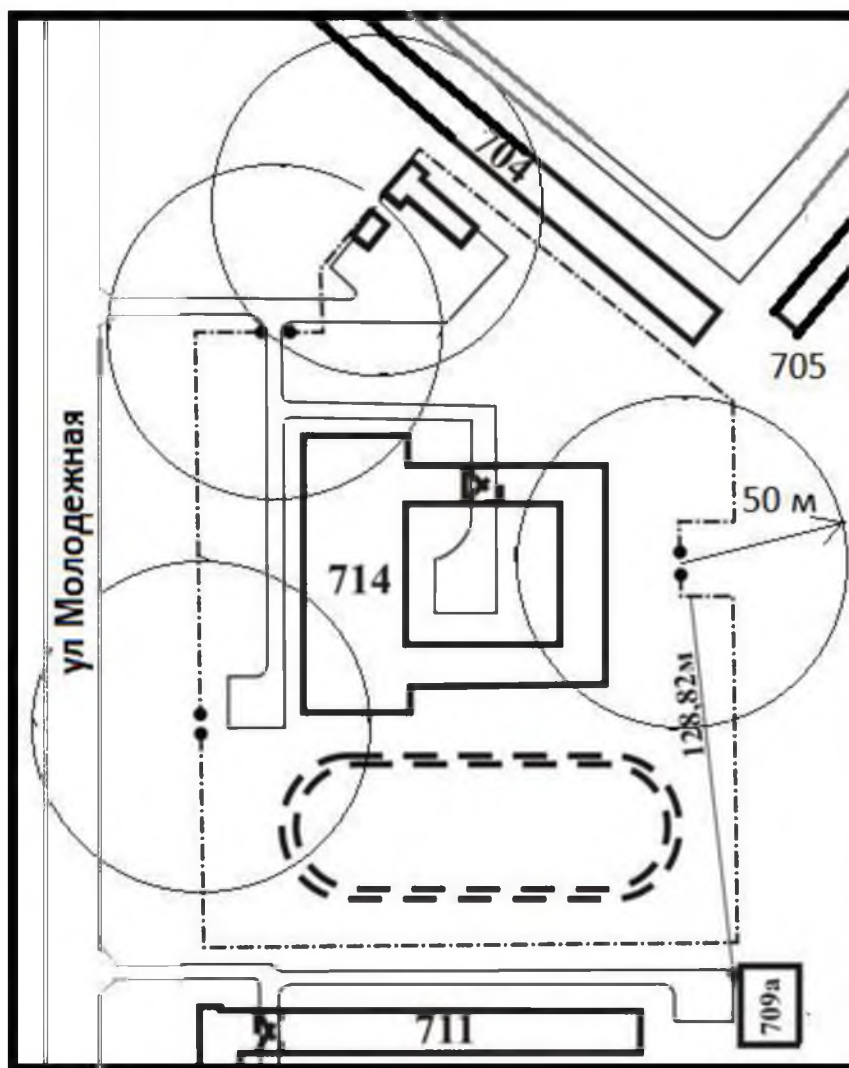


Схема №8
границ прилегающих территорий
муниципального автономного общеобразовательного учреждения
«Средняя общеобразовательная школа № 8»

Наименование организации, объекта	Местонахождение объекта
Муниципальное автономное общеобразовательное учреждение «Средняя общеобразовательная школа № 8»	Забайкальский край, Краснокаменский район, город Краснокаменск, 8-й мкр., д. 817

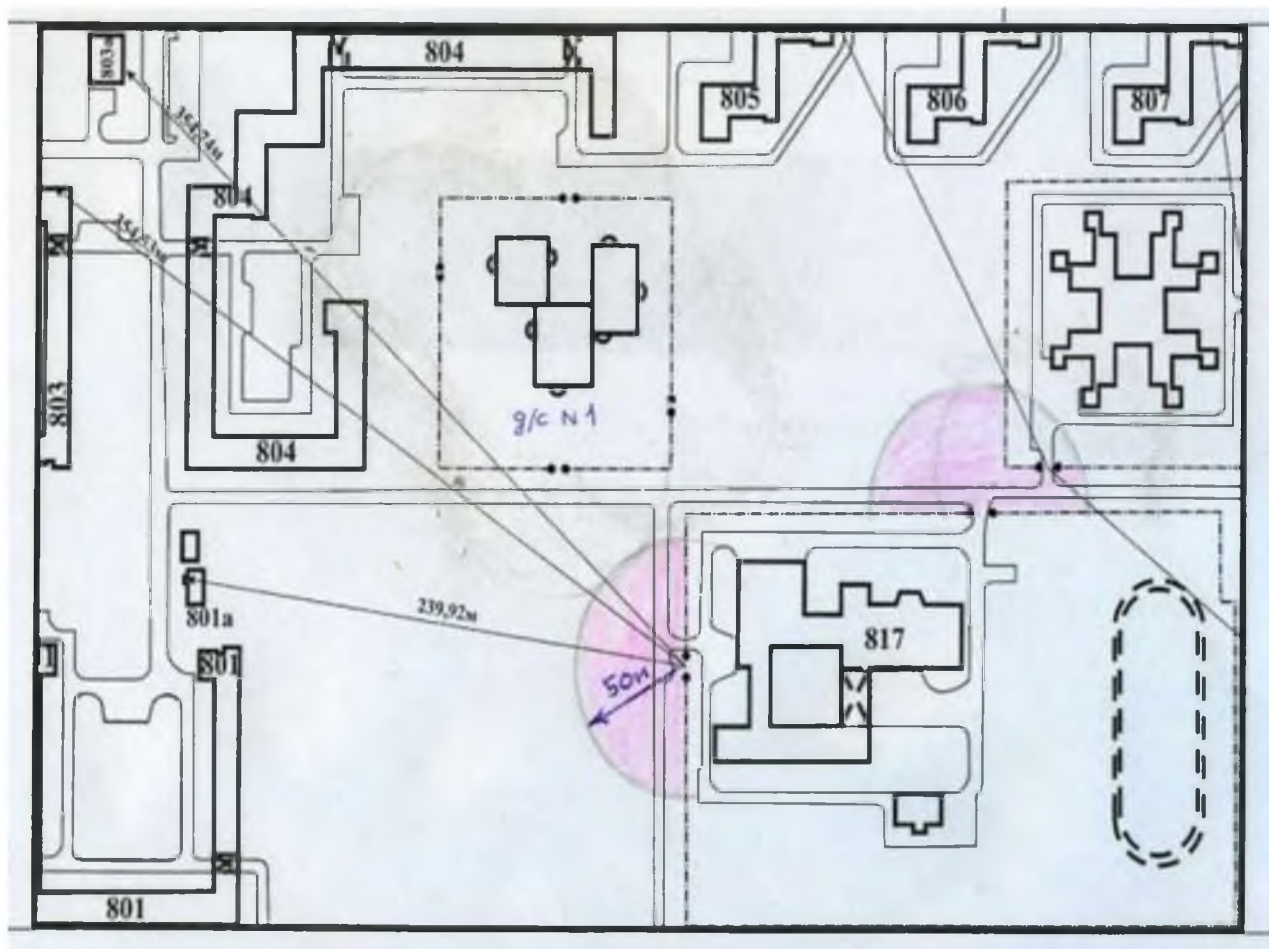


Схема №9
 границ прилегающих территорий
 муниципального автономного общеобразовательного учреждения
 «Гимназия № 9»

Наименование организации, объекта	Местонахождение объекта
Муниципальное автономное общеобразовательное учреждение «Гимназия № 9»	Забайкальский край, Краснокаменский район, город Краснокаменск, ул. Центральная, д. 2

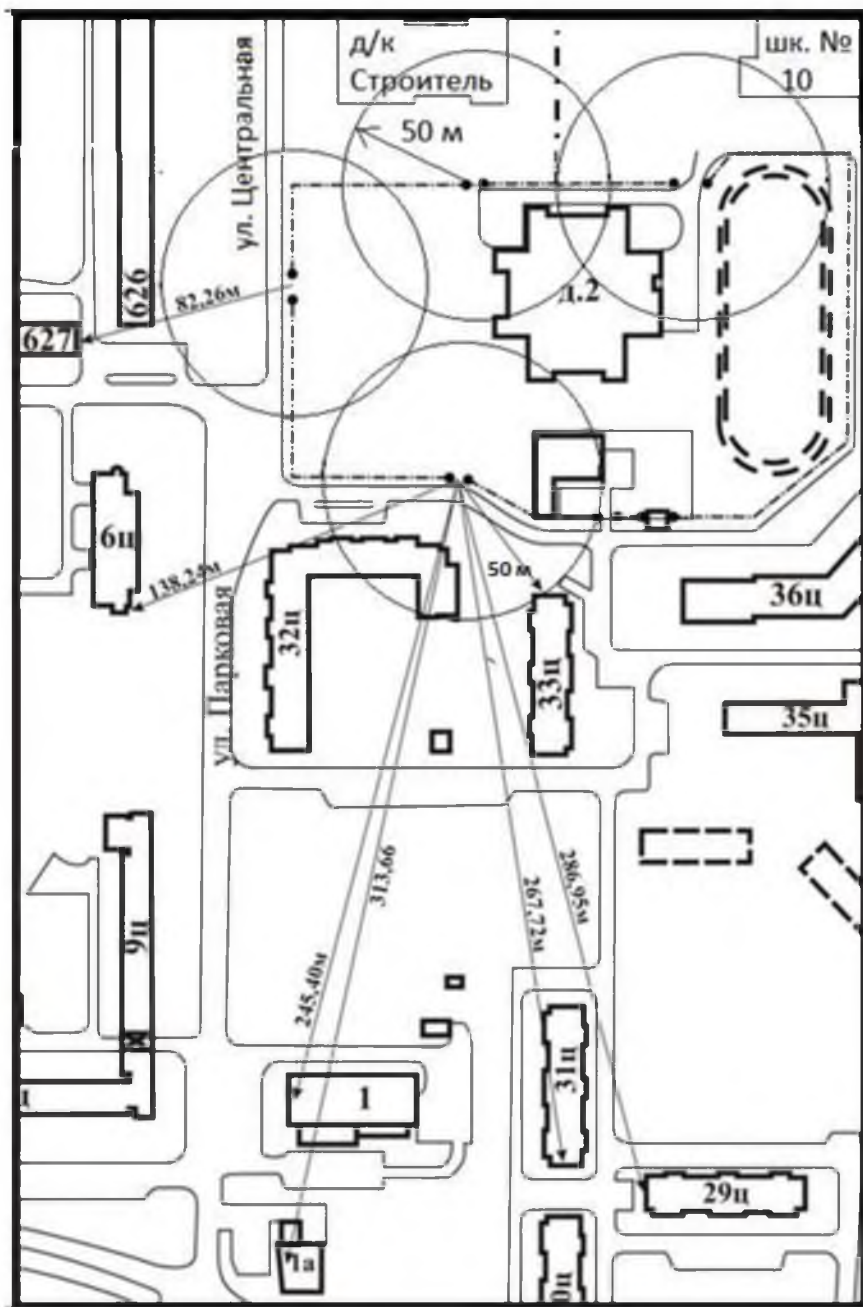


Схема №10
 границ прилегающих территорий
 муниципального казенного общеобразовательного учреждения
 «Специальная коррекционная общеобразовательная школа № 10»

Наименование организации, объекта	Местонахождение объекта
Муниципальное казенное специализированное (коррекционное) образовательное учреждение, для обучающихся, воспитанников с ограниченными возможностями здоровья «Специализированная (коррекционная) общеобразовательная школа № 10»	Забайкальский край, Краснокаменский район, город Краснокаменск, улица Центральная, д.8



Схема №11
границ прилегающих территорий
муниципального бюджетного общеобразовательного учреждения
«Богдановская основная общеобразовательная школа»

Наименование организации, объекта	Местонахождение объекта
Муниципальное бюджетное общеобразовательное учреждение «Богдановская основная общеобразовательная школа»	Забайкальский край, Краснокаменский район, село Богдановка, улица Школьная, 2



Схема №12
границ прилегающих территорий
муниципального бюджетного общеобразовательного учреждения
«Кайластуйская средняя общеобразовательная школа»

Наименование организации, объекта	Местонахождение объекта
Муниципальное бюджетное общеобразовательное учреждение «Кайластуйская средняя общеобразовательная школа»	Забайкальский край, Краснокаменский район, село Кайластуй, улица Куйбышева, 10

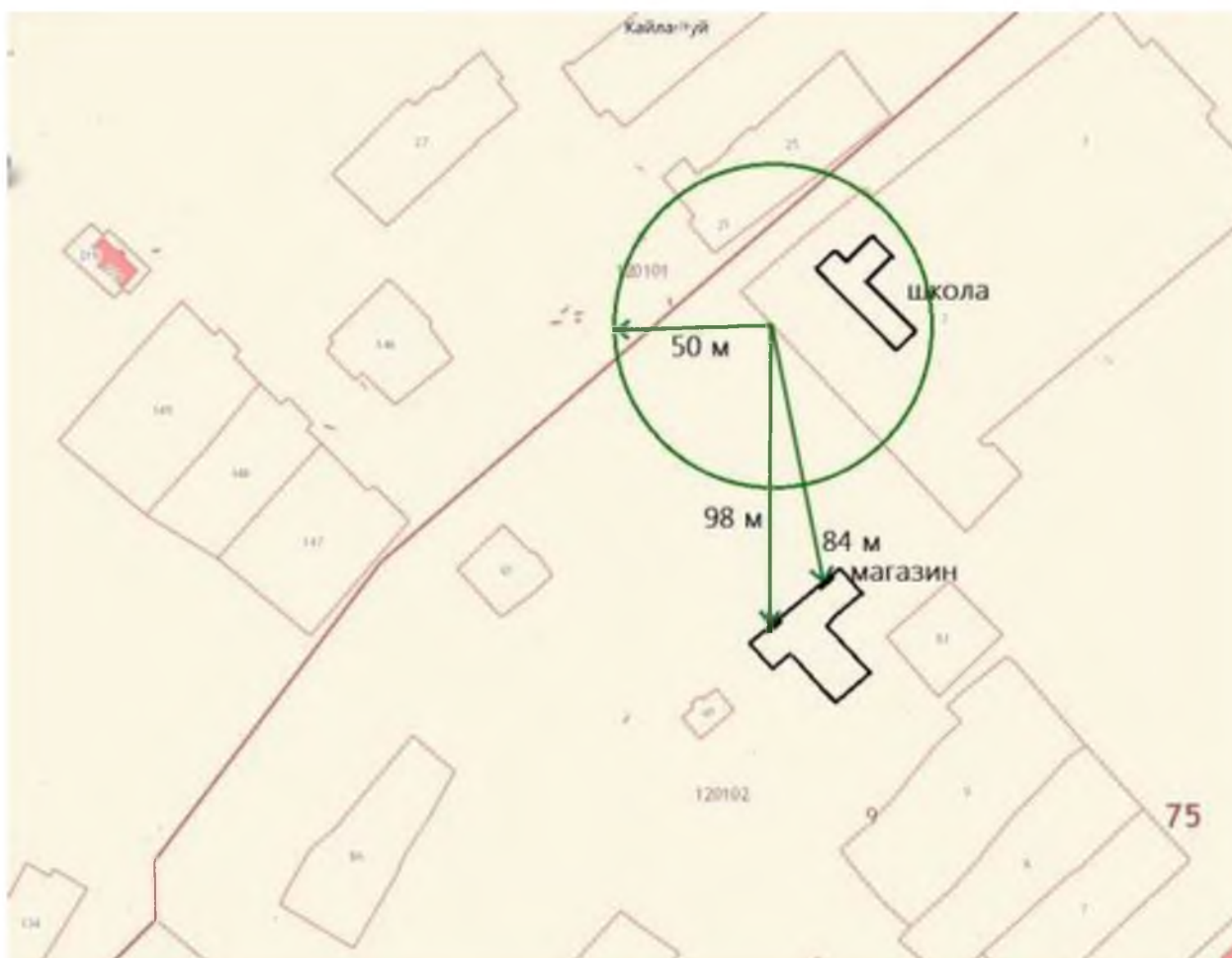


Схема №13
границ прилегающих территорий
муниципального бюджетного общеобразовательного учреждения
«Капцегайтуйская средняя общеобразовательная школа»

Наименование организации, объекта	Местонахождение объекта
Муниципальное бюджетное общеобразовательное учреждение «Капцегайтуйская средняя общеобразовательная школа»	Забайкальский край, Краснокаменский район, село Капцегайтуй, улица Советская, 1

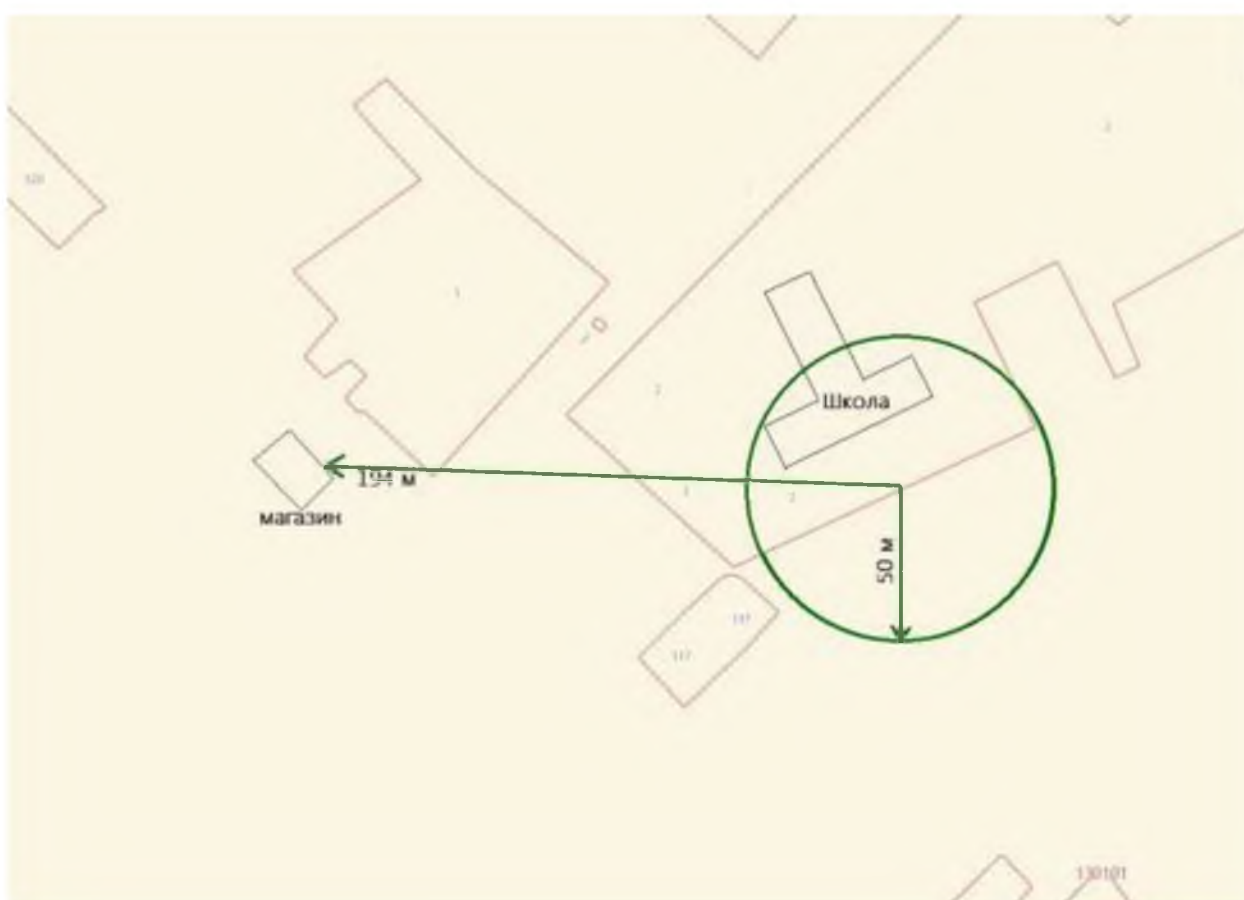


Схема №14
границ прилегающих территорий
муниципального бюджетного общеобразовательного учреждения
«Ковылинская средняя общеобразовательная школа»

Наименование организации, объекта	Местонахождение объекта
Муниципальное бюджетное общеобразовательное учреждение «Ковылинская средняя общеобразовательная школа»	Забайкальский край, Краснокаменский район, поселок Ковыли, улица Мира, 28

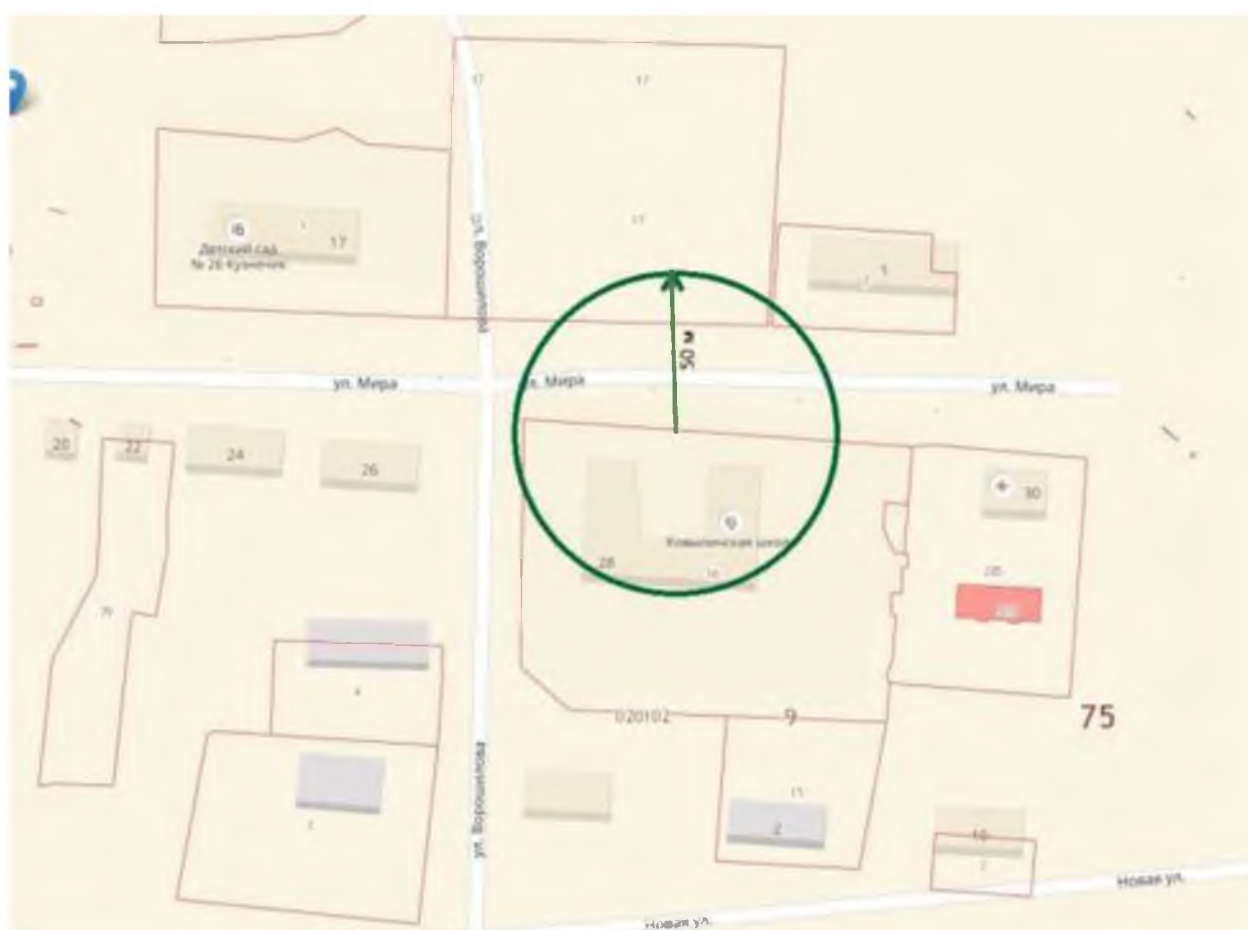


Схема №15
границ прилегающих территорий
муниципального бюджетного общеобразовательного учреждения
«Куйтунская основная общеобразовательная школа»

Наименование организации, объекта	Местонахождение объекта
Муниципальное бюджетное общеобразовательное учреждение «Куйтунская основная общеобразовательная школа»	Забайкальский край, Краснокаменский район, село Куйтун, улица Советская, 10



Схема №16
границ прилегающих территорий
муниципального бюджетного общеобразовательного учреждения
«Маргуцкая средняя общеобразовательная школа»

Наименование организации, объекта	Местонахождение объекта
Муниципальное бюджетное общеобразовательное учреждение «Маргуцкая средняя общеобразовательная школа»	Забайкальский край, Краснокаменский район, село Маргуцек, улица Губина, 26



Схема №17
границ прилегающих территорий
муниципального бюджетного общеобразовательного учреждения
«Соктуй - Милозанская основная общеобразовательная школа»

Наименование организации, объекта	Местонахождение объекта
Муниципальное бюджетное учреждение «Соктуй-Милозанская общеобразовательная школа»	Забайкальский край, Краснокаменский район, село Соктуй-Милозан, Юбилейный микрорайон, дом 4



Схема №18
границ прилегающих территорий
муниципального бюджетного общеобразовательного учреждения
«Среднеаргунская основная общеобразовательная школа»

Наименование организации, объекта	Местонахождение объекта
Муниципальное бюджетное общеобразовательное учреждение «Среднеаргунская основная общеобразовательная школа»	Забайкальский край, Краснокаменский район, село Среднеаргунск, Школьный переулок, 10

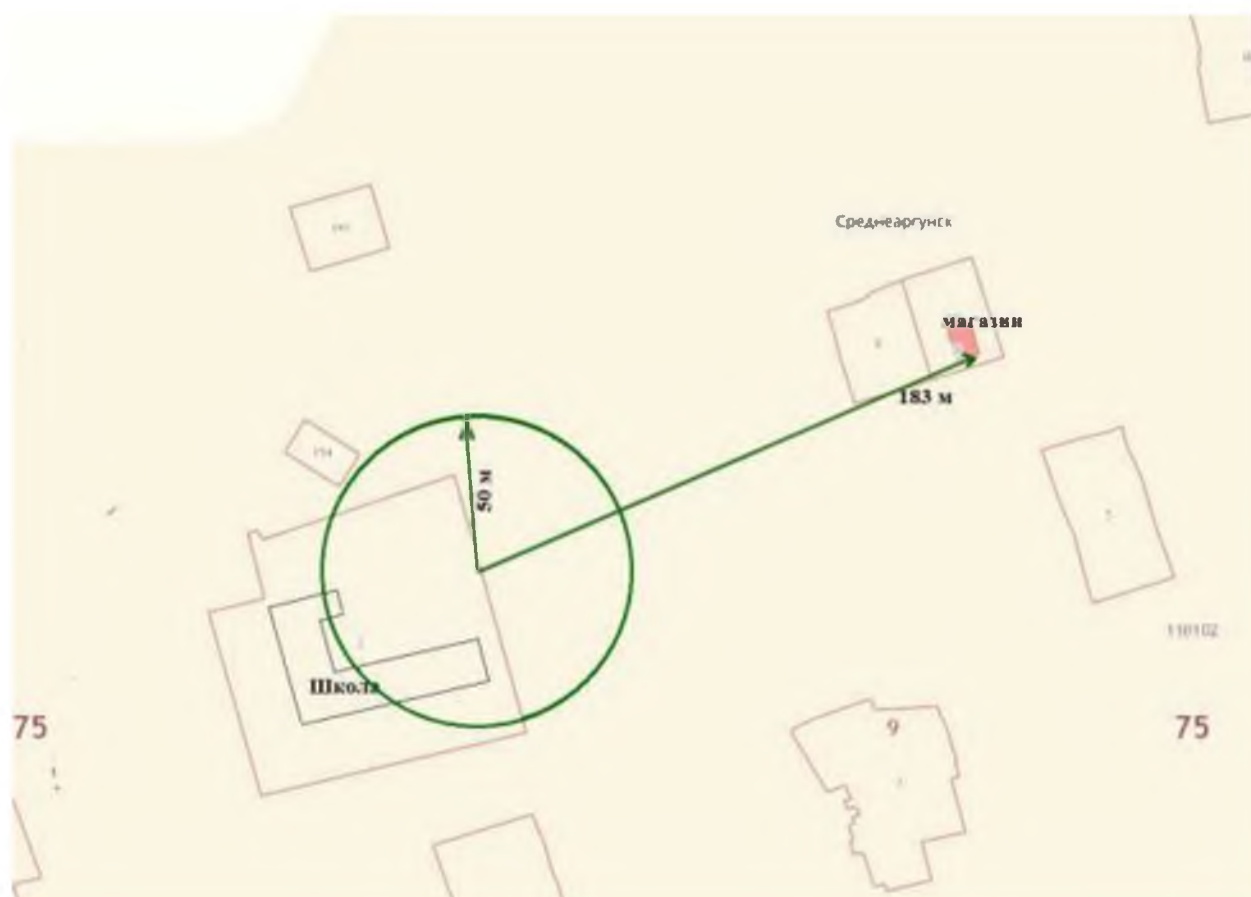


Схема №19
границ прилегающих территорий
муниципального автономного общеобразовательного учреждения
«Целиннинская средняя общеобразовательная школа»

Наименование организации, объекта	Местонахождение объекта
Муниципальное автономное общеобразовательное учреждение «Целиннинская средняя общеобразовательная школа»	Забайкальский край, Краснокаменский район, поселок Целинный, улица Центральная, 18



Схема №20
границ прилегающих территорий
муниципального бюджетного общеобразовательного учреждения
«Юбилейнинская средняя общеобразовательная школа»

Наименование организации, объекта	Местонахождение объекта
Муниципальное бюджетное общеобразовательное учреждение «Юбилейнинская средняя общеобразовательная школа»	Забайкальский край, Краснокаменский район, поселок Юбилейный, улица Советская, 1

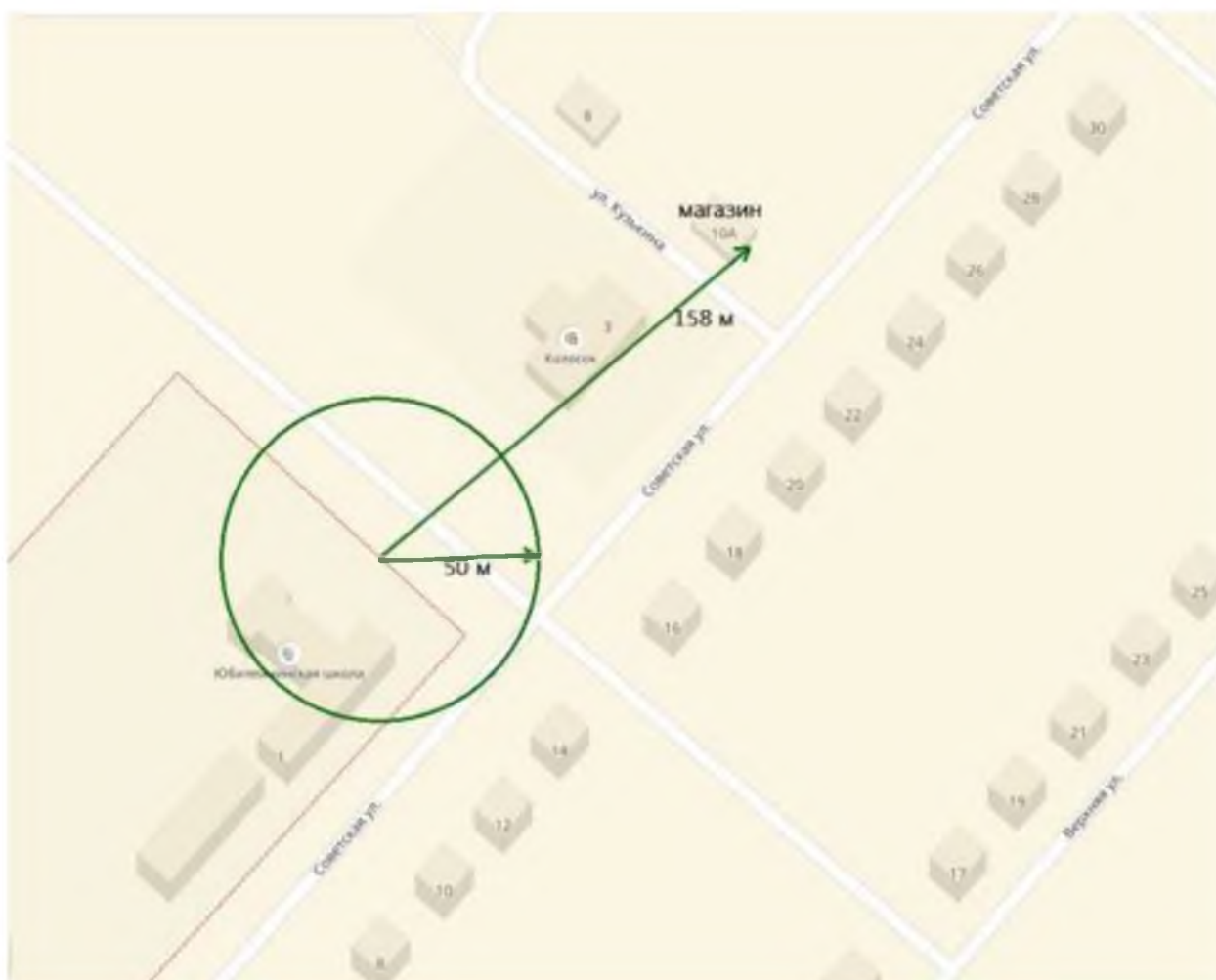


Схема №21
границ прилегающих территорий
муниципального автономного дошкольного образовательного
учреждения детский сад № 1 «Подснежник»

Наименование организации, объекта	Местонахождение объекта
Муниципальное автономное дошкольное образовательное учреждение Детский сад № 1 «Подснежник»	Забайкальский край, Краснокаменский район, город Краснокаменск, 8-й микрорайон, дом 816

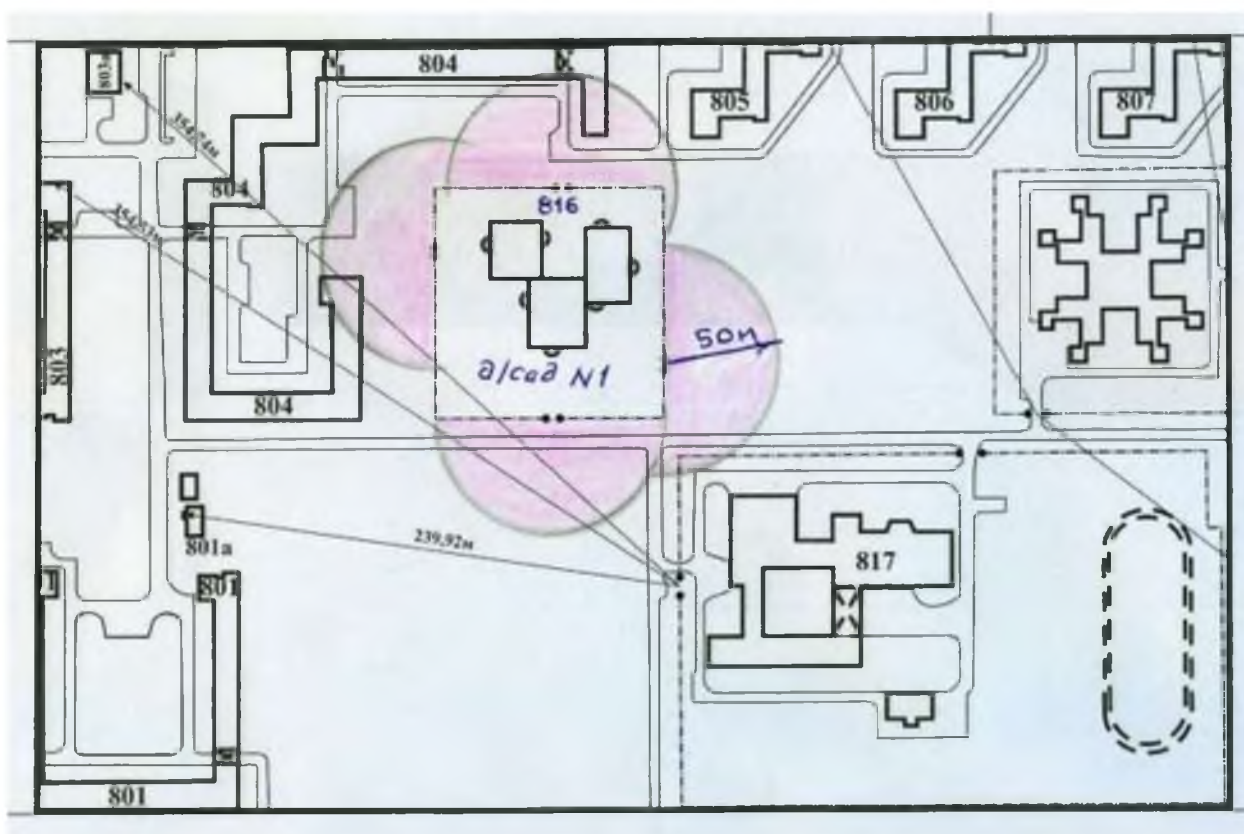


Схема №22
границ прилегающих территорий
муниципального автономного дошкольного образовательного
учреждения - детский сад № 2 «Золотая рыбка»

Наименование организации, объекта	Местонахождение объекта
Муниципальное автономное дошкольное образовательное учреждение Детский сад №2 «Золотая рыбка»	Забайкальский край, Краснокаменский район, город Краснокаменск, 3-й микрорайон, дом 316

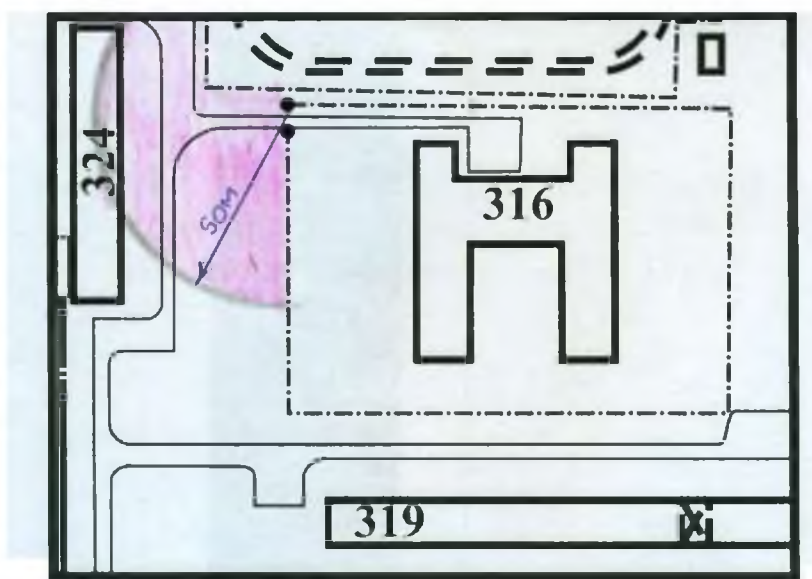


Схема №23
границ прилегающих территорий
муниципального автономного дошкольного образовательного
учреждения детский сад № 4 «Тополёк»

Наименование организации, объекта	Местонахождение объекта
Муниципальное автономное дошкольное учреждение Детский сад № 4 «Тополёк»	Забайкальский край, Краснокаменский район, город Краснокаменск, 6-й мкр., д. 647

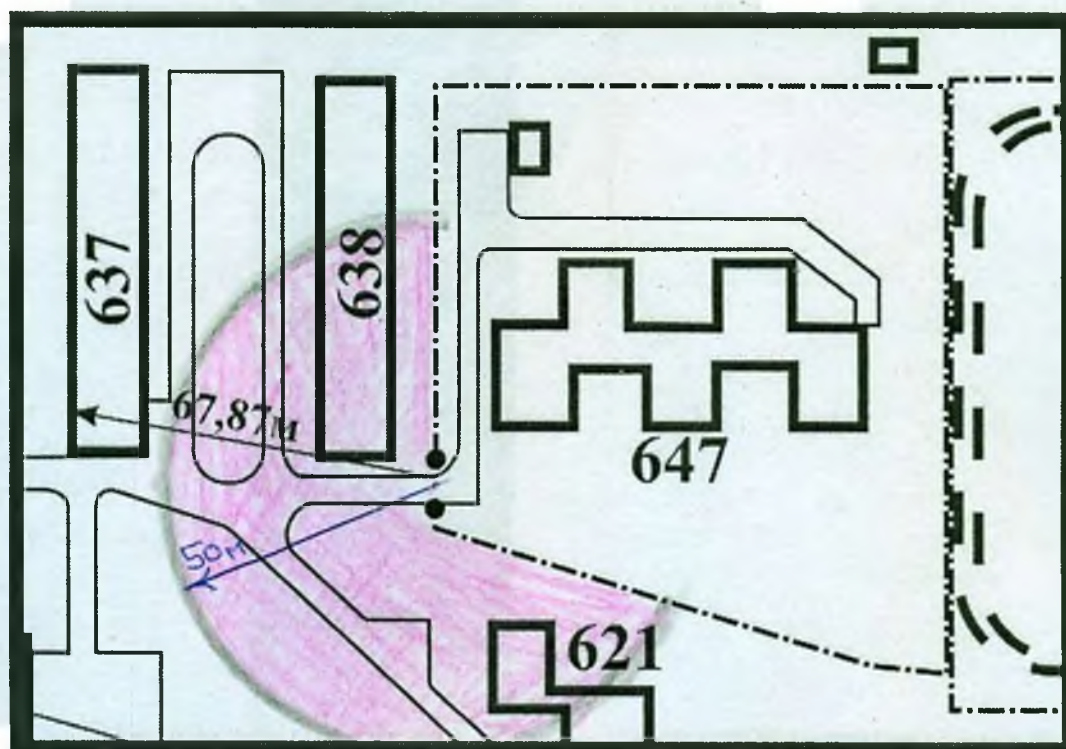


Схема №24
границ прилегающих территорий
муниципального дошкольного образовательного учреждения
детский сад № 5 «Колосок»

Наименование организации, объекта	Местонахождение объекта
Муниципальное дошкольное образовательное учреждение Детский сад №5 «Колосок»	Забайкальский край, Краснокаменский район, поселок Юбилейный, улица Советская, дом 3

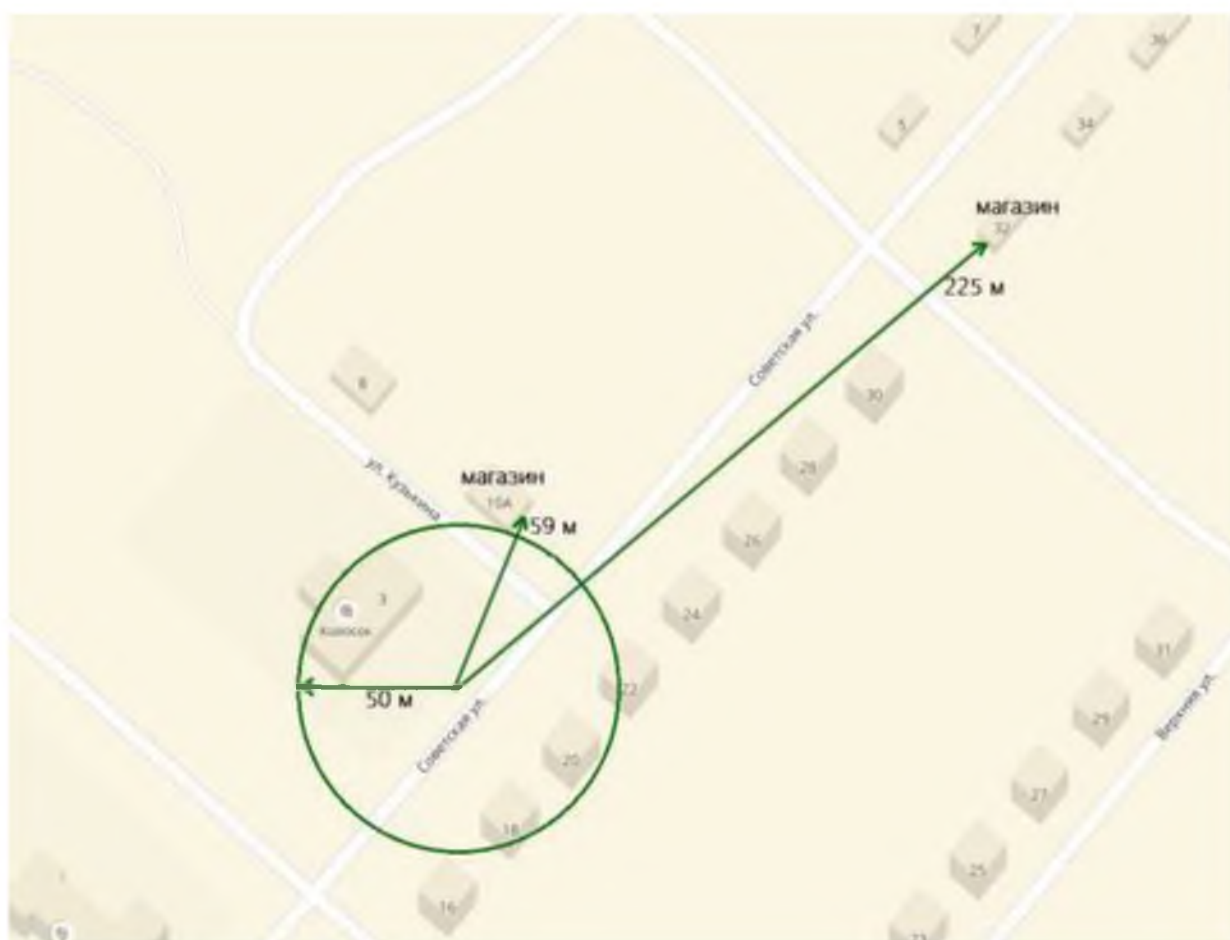


Схема №25
границ прилегающих территорий
муниципального автономного дошкольного образовательного
учреждения детский сад № 7 «Светлячок»

Наименование организации, объекта	Местонахождение объекта
Муниципальное автономное дошкольное образовательное учреждение Детский сад № 7 «Светлячок»	Забайкальский край, Краснокаменский район, город Краснокаменск, 3-й мкр., д. 315

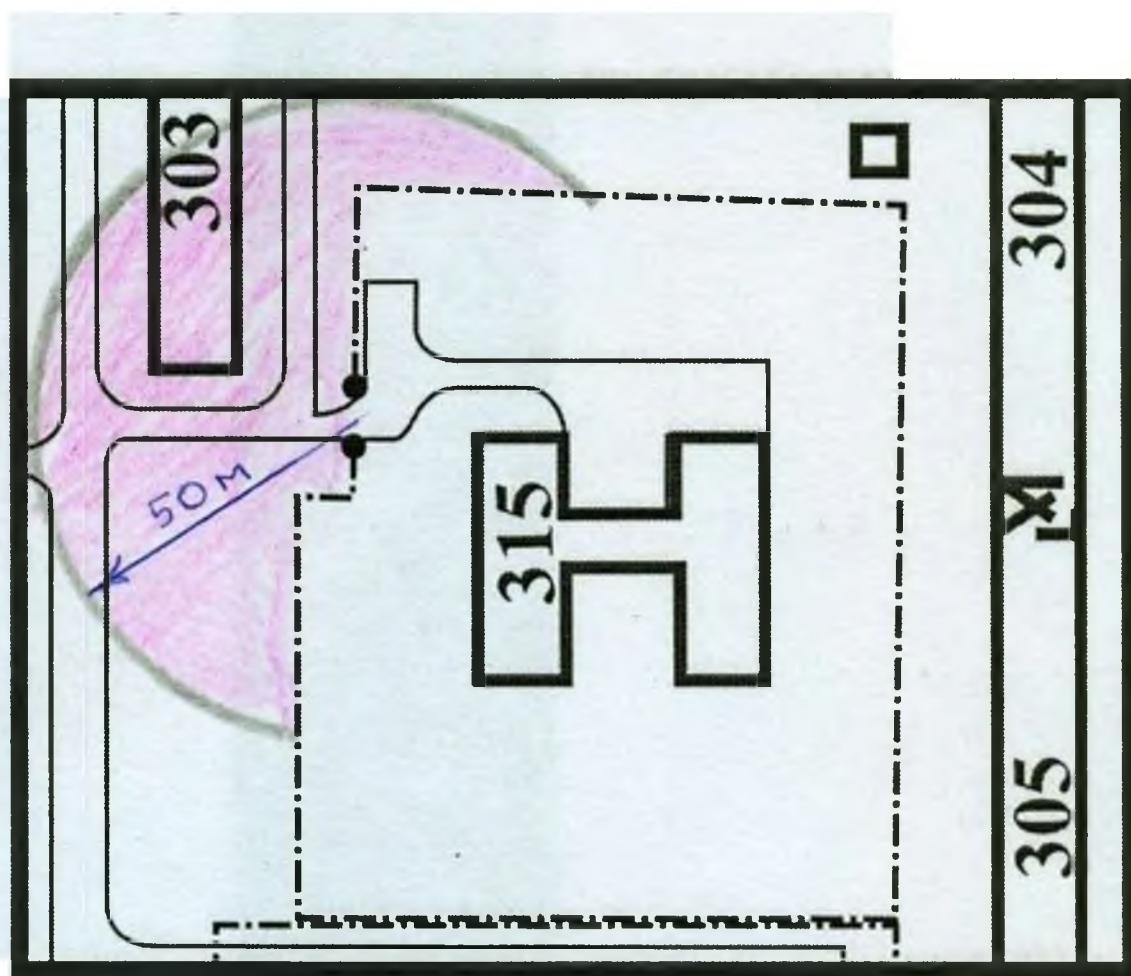


Схема №25.1
границ прилегающих территорий
муниципального автономного дошкольного образовательного
учреждения - детский сад № 7 «Светлячок»

Наименование организации, объекта	Местонахождение объекта
Муниципальное автономное дошкольное образовательное учреждение Детский сад № 7 «Светлячок»	Забайкальский край, Краснокаменский район, город Краснокаменск, 6-й мкр., д. 618

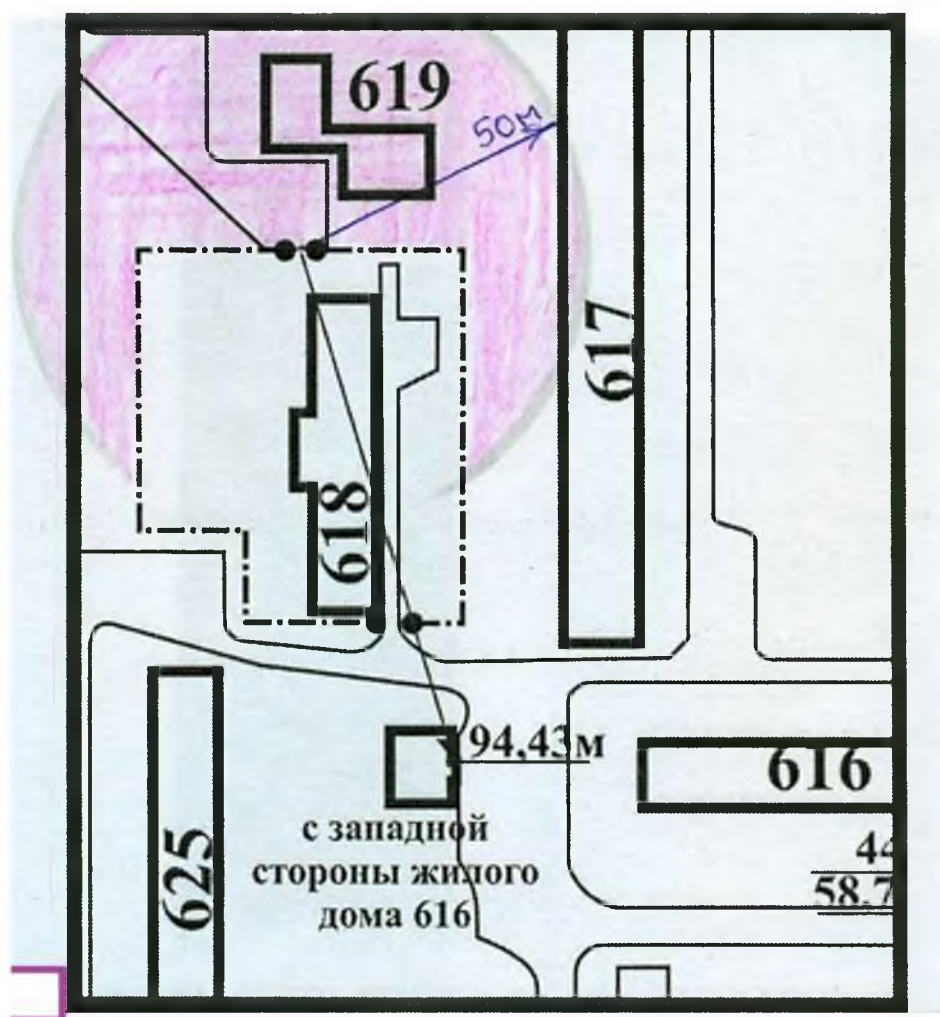


Схема №26
границ прилегающих территорий
муниципального автономного дошкольного образовательного
учреждения детский сад № 8 «Малышок»

Наименование организации, объекта	Местонахождение объекта
Муниципальное автономное дошкольное образовательное учреждение Детский сад №8 «Малышок»	Забайкальский край, Краснокаменский район, город Краснокаменск, 6-й мкр., д. 633

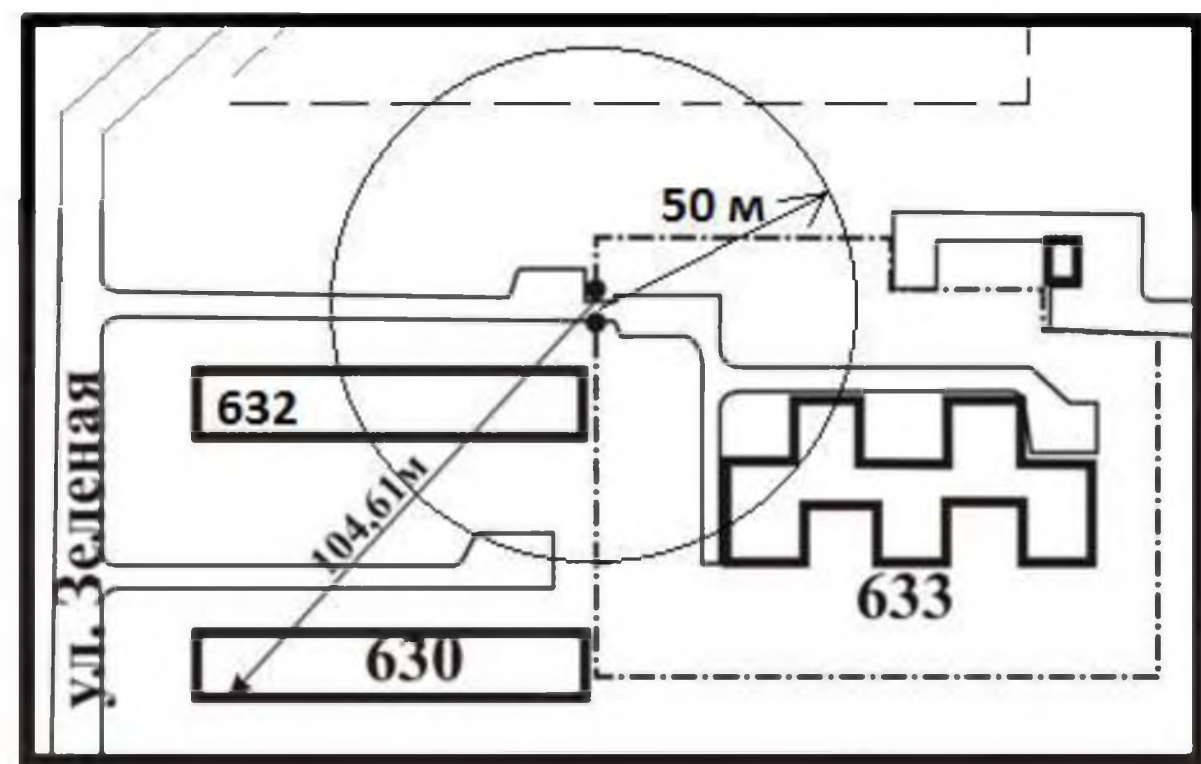


Схема №27
границ прилегающих территорий
муниципального автономного дошкольного образовательного
учреждения детский сад № 9 «Росинка»

Наименование организации, объекта	Местонахождение объекта
Муниципальное автономное дошкольное образовательное учреждение Детский сад № 9 «Росинка»	Забайкальский край, Краснокаменский район, город Краснокаменск, 2-й мкр., д. 220

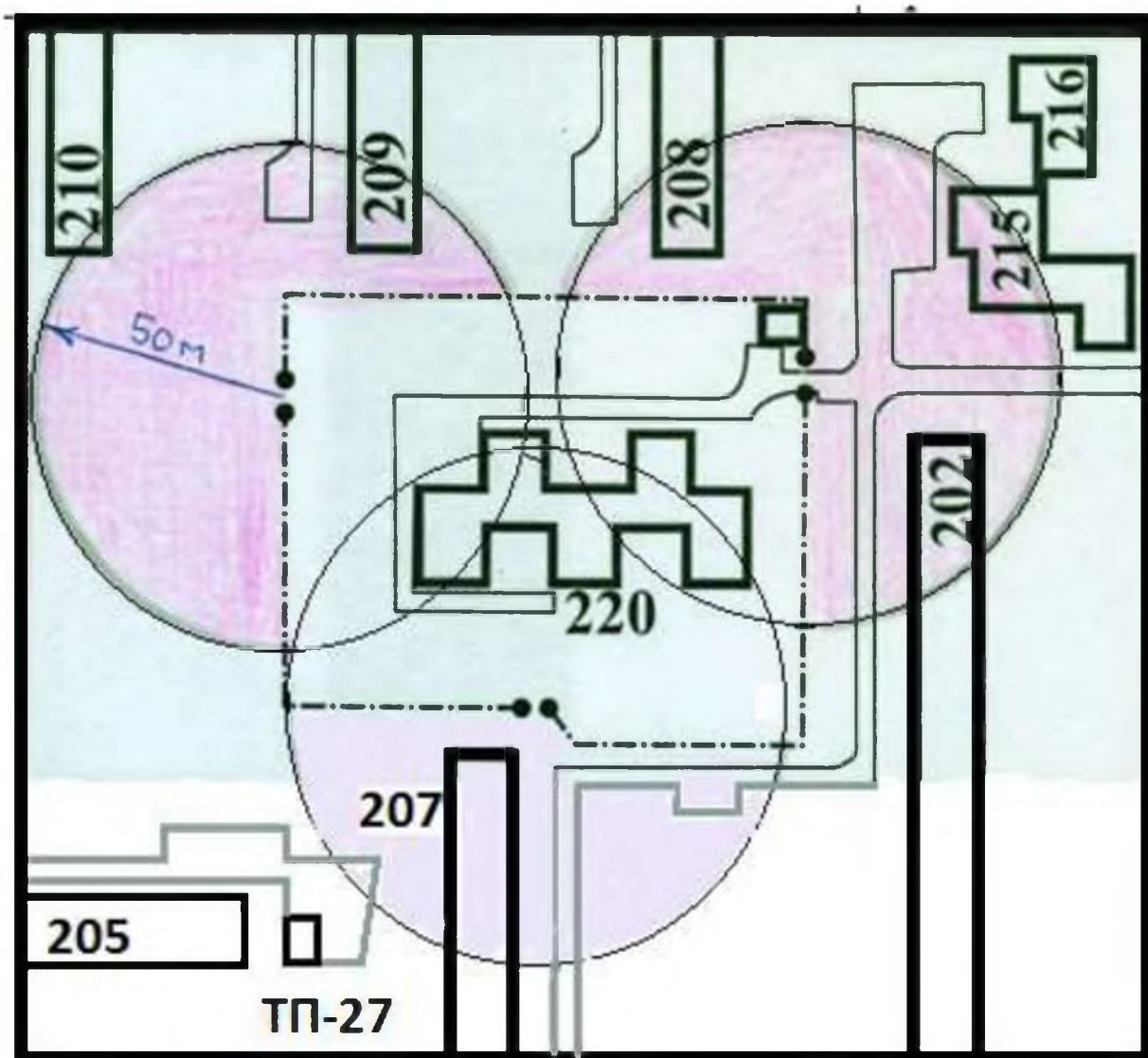


Схема №28
границ прилегающих территорий
муниципального автономного дошкольного образовательного
учреждения детский сад № 10 «Чебурашка»

Наименование организации, объекта	Местонахождение объекта
Муниципальное автономное дошкольное учреждение Детский сад № 10 «Чебурашка»	Забайкальский край, Краснокаменский район, город Краснокаменск, 2-й мкр., д. 221

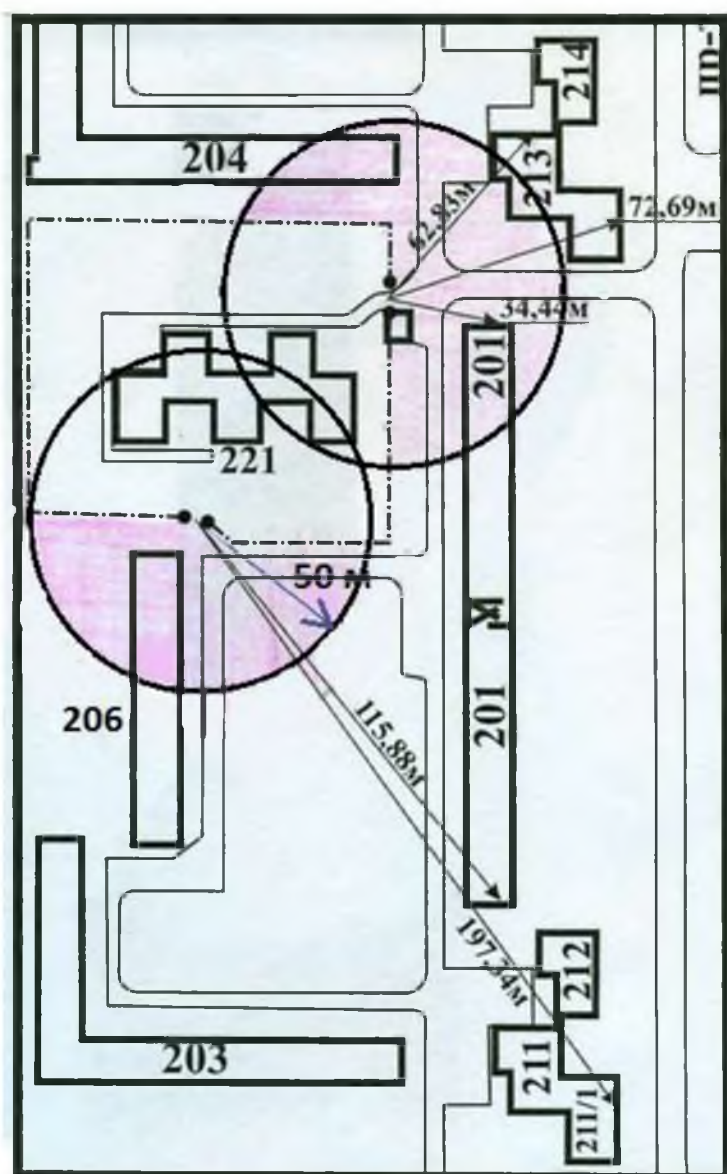


Схема №29
границ прилегающих территорий
муниципального автономного дошкольного образовательного
учреждения - детский сад № 11 «Улыбка»

Наименование организации, объекта	Местонахождение объекта
Муниципальное автономное учреждение детский сад №11 «Улыбка»	Забайкальский край, Краснокаменский район, город Краснокаменск, 5-й мкр., д. 506

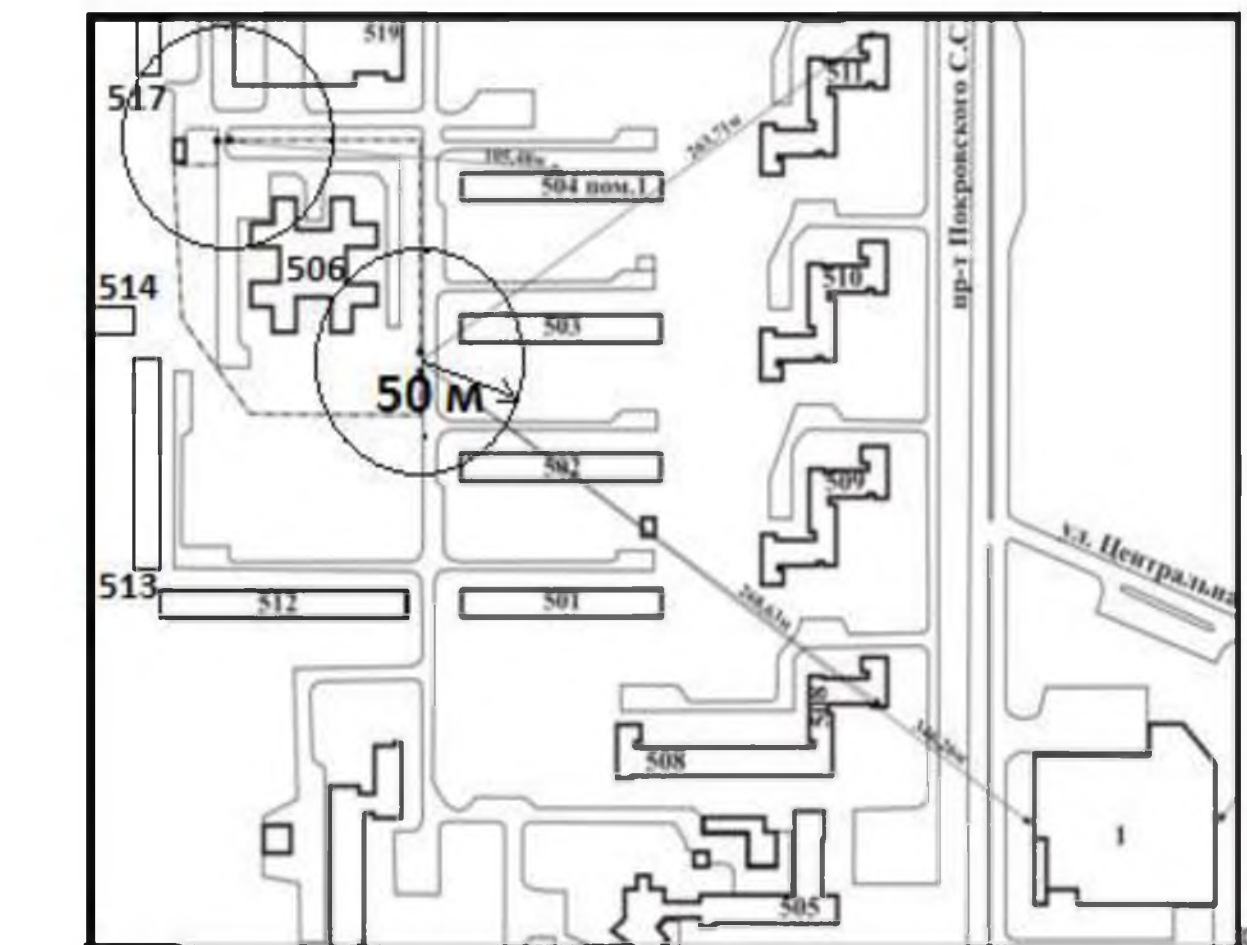


Схема №30
границ прилегающих территорий
муниципального автономного дошкольного образовательного
учреждения компенсирующей направленности детский сад № 12 «Родничок»

Наименование организации, объекта	Местонахождение объекта
Муниципальное автономное дошкольное образовательное учреждение компенсирующей направленности Детский сад №12 «Родничок»	Забайкальский край, Краснокаменский район, город Краснокаменск, 4-й микрорайон, дом 411

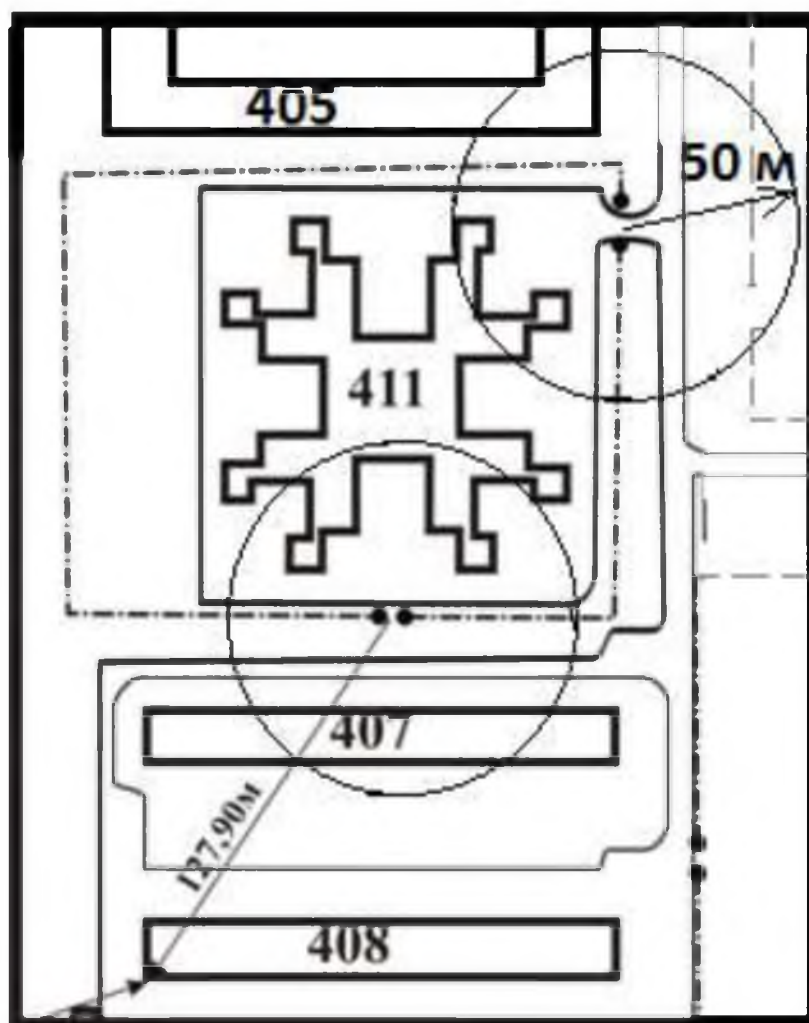


Схема №31
границ прилегающих территорий
муниципального автономного дошкольного образовательного
учреждения детский сад № 13 «Сказка»

Наименование организации, объекта	Местонахождение объекта
Муниципальное автономное дошкольное образовательное учреждение Детский сад № 13 «Сказка»	Забайкальский край, Краснокаменский район, город Краснокаменск, 4-й микрорайон, дом 412

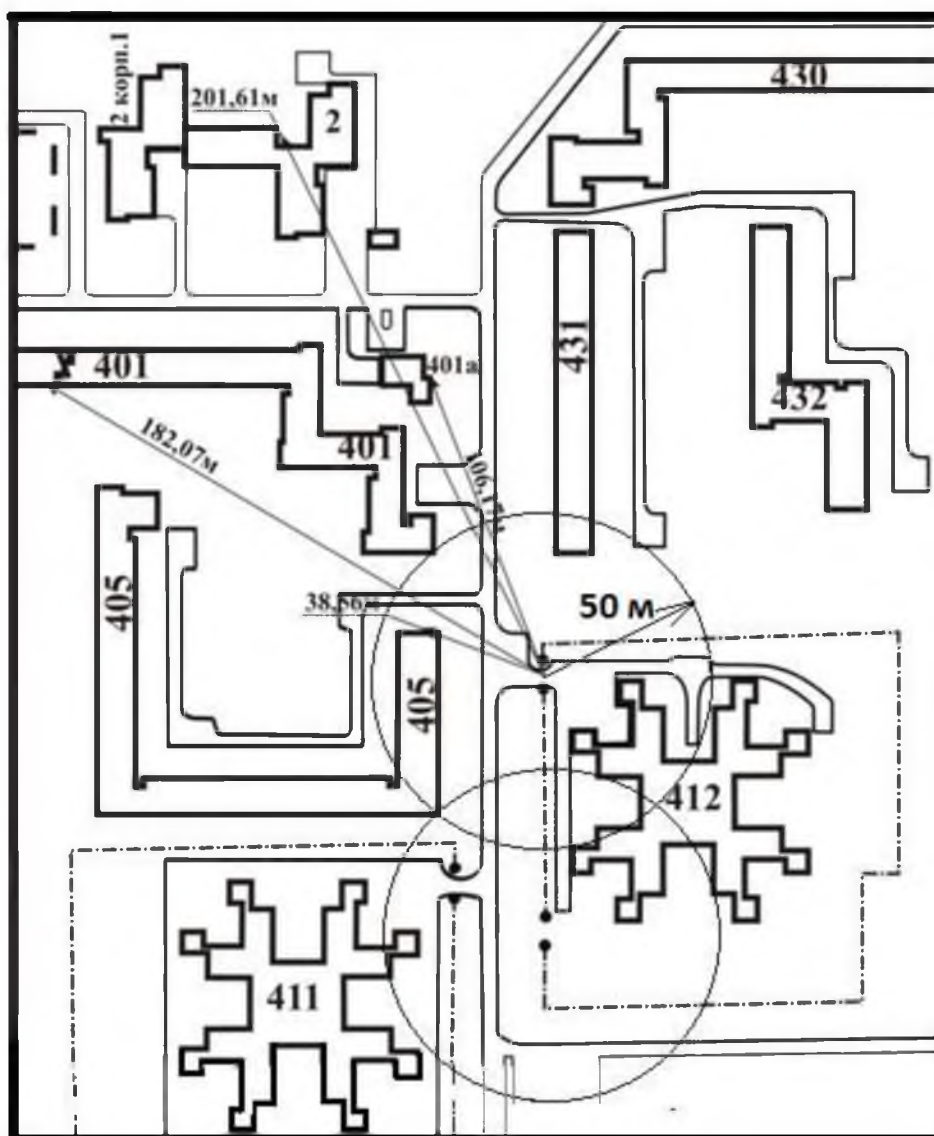


Схема №32
границ прилегающих территорий
муниципального автономного дошкольного образовательного
учреждения детский сад № 14 «Дельфинчик»

Наименование организации, объекта	Местонахождение объекта
Муниципальное автономное дошкольное образовательное учреждение Детский сад №14 «Дельфинчик»	Забайкальский край, Краснокаменский район, город Краснокаменск, 4-й микрорайон, д. 451

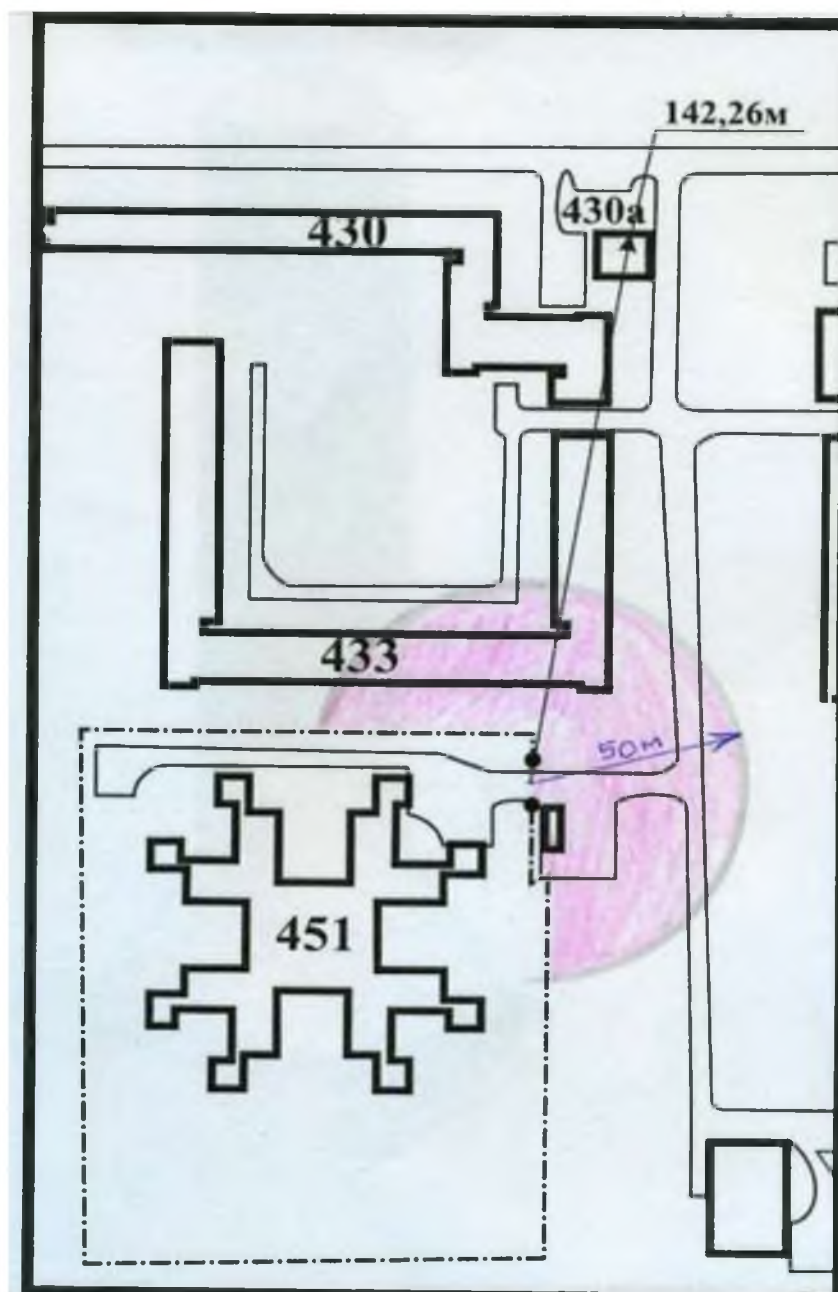


Схема №33
границ прилегающих территорий
муниципального автономного дошкольного образовательного
учреждения детский сад № 16 «Дюймовочка»

Наименование организации, объекта	Местонахождение объекта
Муниципальное автономное дошкольное образовательное учреждение Детский сад №16 «Дюймовочка»	Забайкальский край, Краснокаменский район, город Краснокаменск, 4-й микрорайон, д. 452

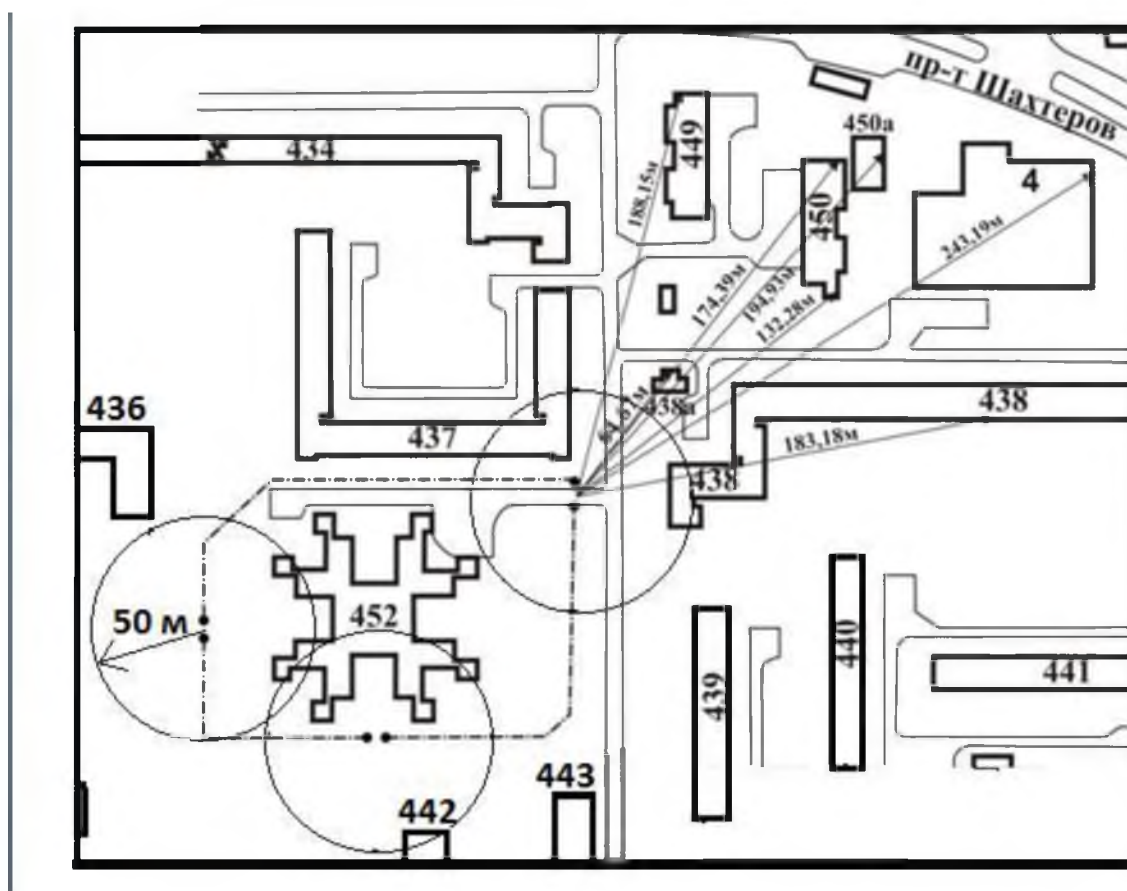


Схема №34
границ прилегающих территорий
муниципального автономного дошкольного образовательного
учреждения детский сад № 17 «Ручеёк»

Наименование организации, объекта	Местонахождение объекта
Муниципальное автономное дошкольное образовательное учреждение Детский сад №17 «Ручеёк»	Забайкальский край, Краснокаменский район, город Краснокаменск, 7-й микрорайон, д. 712

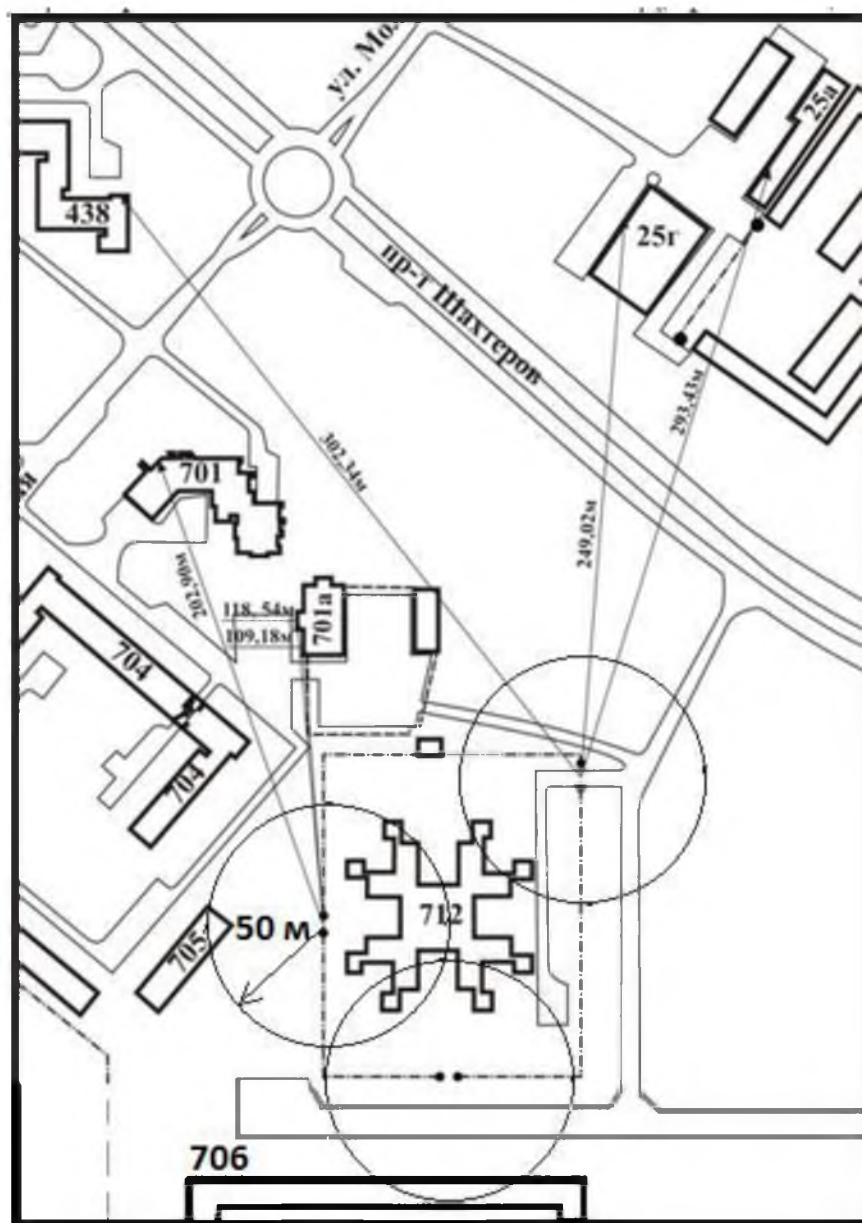


Схема №35
границ прилегающих территорий
муниципального автономного дошкольного образовательного
учреждения детский сад № 18 «Журавушка»

Наименование организации, объекта	Местонахождение объекта
Муниципальное автономное дошкольное образовательное учреждение Детский сад №18 «Журавушка»	Забайкальский край, Краснокаменский район, город Краснокаменск, 4-й микрорайон, д. 420

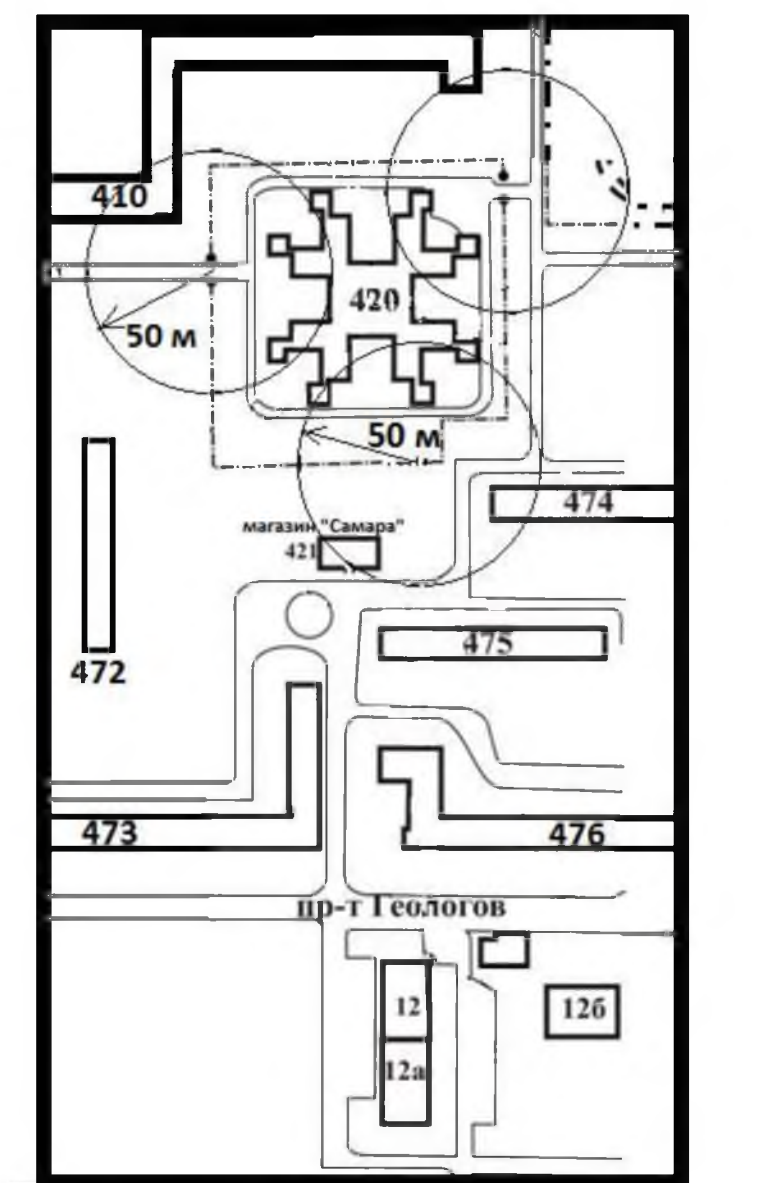


Схема №36
границ прилегающих территорий
муниципального автономного дошкольного образовательного
учреждения детский сад № 20 «Почемучка»

Наименование организации, объекта	Местонахождение объекта
Муниципальное автономное дошкольное образовательное учреждение Детский сад №20 «Почемучка»	Забайкальский край, Краснокаменский район, город Краснокаменск, 8-й микрорайон, д. 815

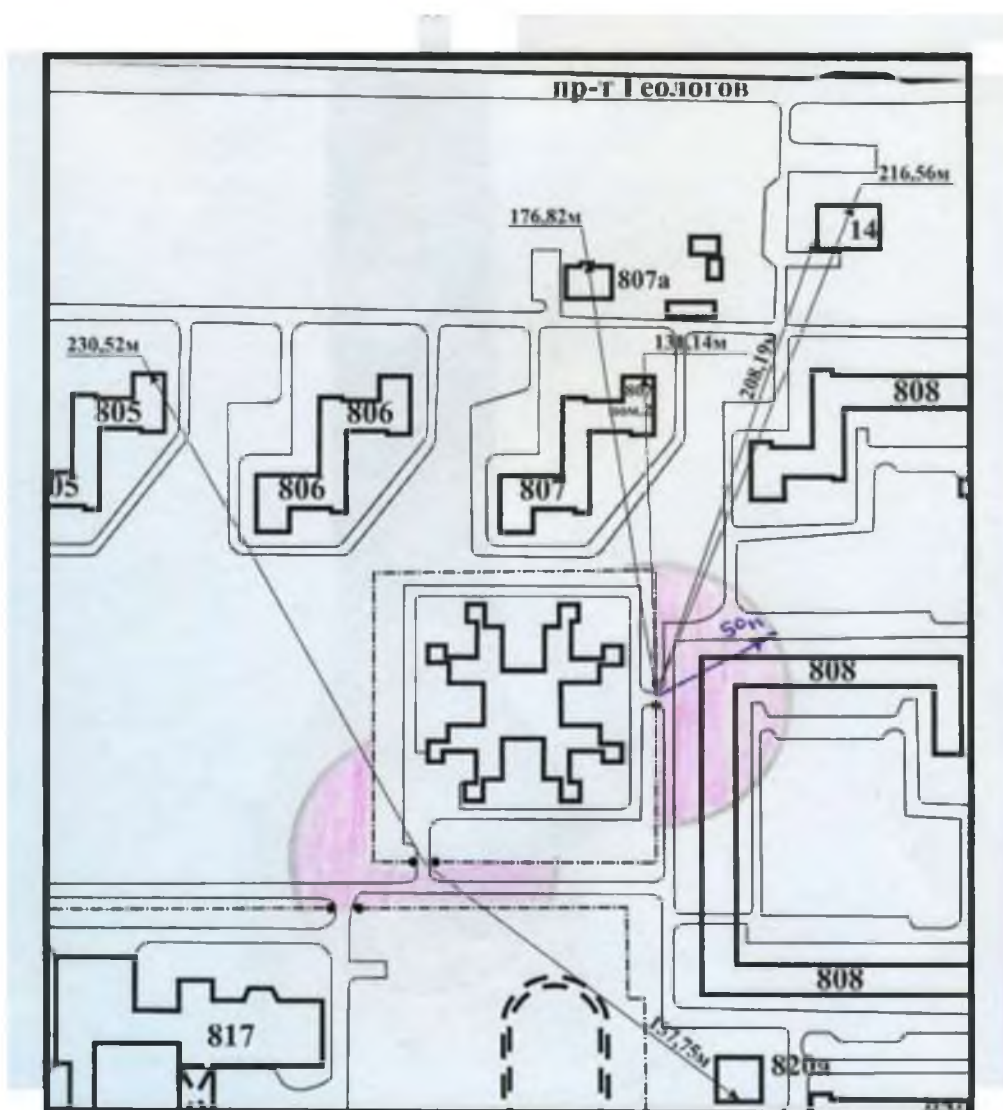


Схема №37
границ прилегающих территорий
муниципального дошкольного образовательного учреждения
детский сад № 22 «Огонёк»

Наименование организации, объекта	Местонахождение объекта
Муниципальное дошкольное образовательное учреждение Детский сад №22 «Огонёк»	Забайкальский край, Краснокаменский район, село Капцегайтуй, улица Новая, 2, пом. 1

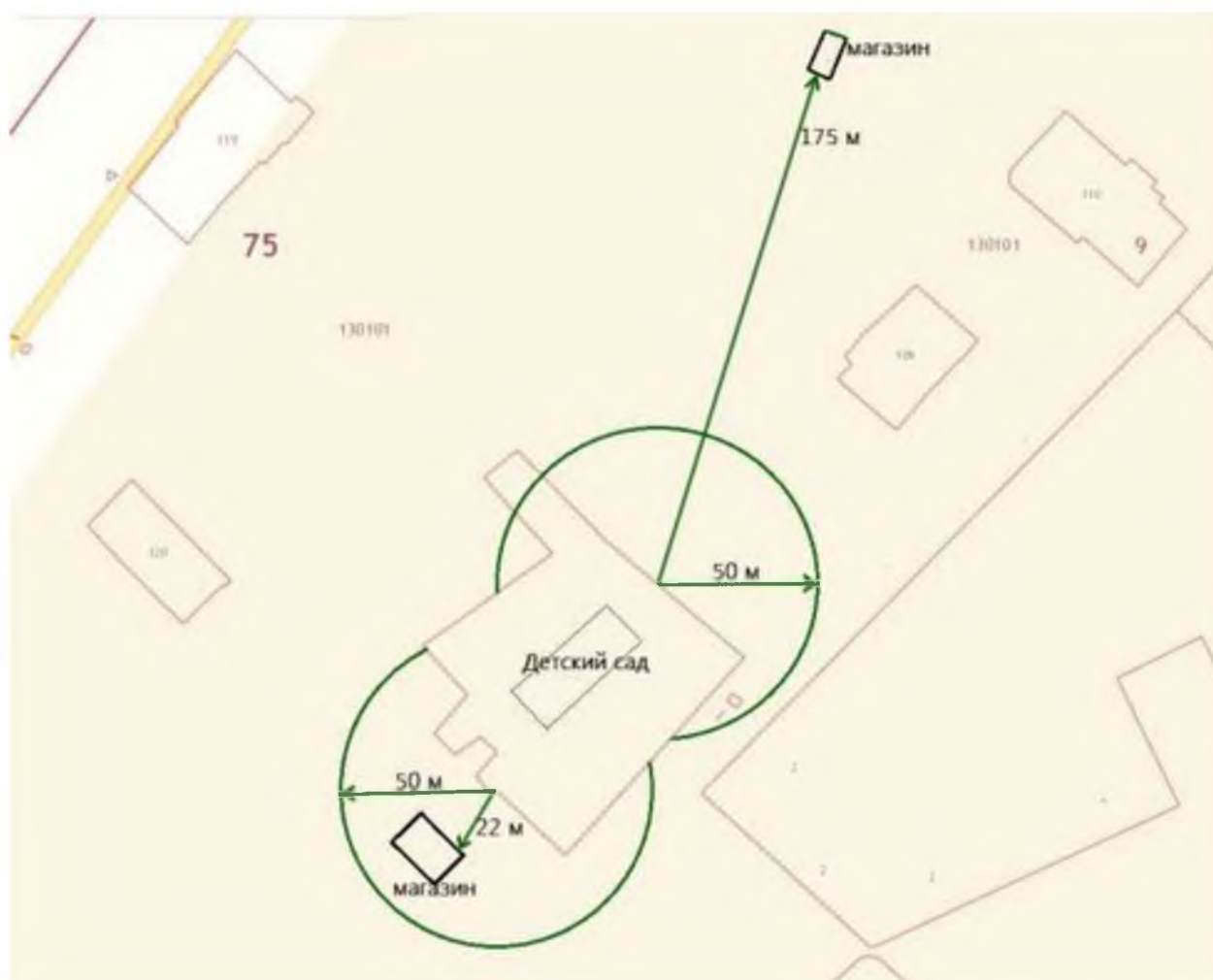


Схема №38
границ прилегающих территорий
муниципального дошкольного образовательного учреждения
детский сад № 23 «Колокольчик»

Наименование организации, объекта	Местонахождение объекта
Муниципальное дошкольное образовательное учреждение Детский сад №23 «Колокольчик»	Забайкальский край, Краснокаменский район, село Кайластуй, улица Пограничная, дом 2



Схема №39
границ прилегающих территорий
муниципального дошкольного образовательного учреждения
детский сад № 24 «Солнышко»

Наименование организации, объекта	Местонахождение объекта
Муниципальное дошкольное образовательное учреждение Детский сад №24 «Солнышко»	Забайкальский край, Краснокаменский район, село Соктуй-Милозан, микрорайон Юбилейный, дом 1



Схема №40
границ прилегающих территорий
муниципального автономного дошкольного образовательного
учреждения детский сад № 25 «Алёнка»

Наименование организации, объекта	Местонахождение объекта
Муниципальное автономное дошкольное образовательное учреждение Детский сад №25 «Алёнка»	Забайкальский край, Краснокаменский район, село Маргузец, улица Губина, дом 59, корпус 3



Схема №41
границ прилегающих территорий
муниципального дошкольного образовательного учреждения
детский сад № 26 «Кузнечик»

Наименование организации, объекта	Местонахождение объекта
Муниципальное дошкольное образовательное учреждение Детский сад №26 «Кузнечик»	Забайкальский край, Краснокаменский район, поселок Ковыли, улица Мира, дом 17

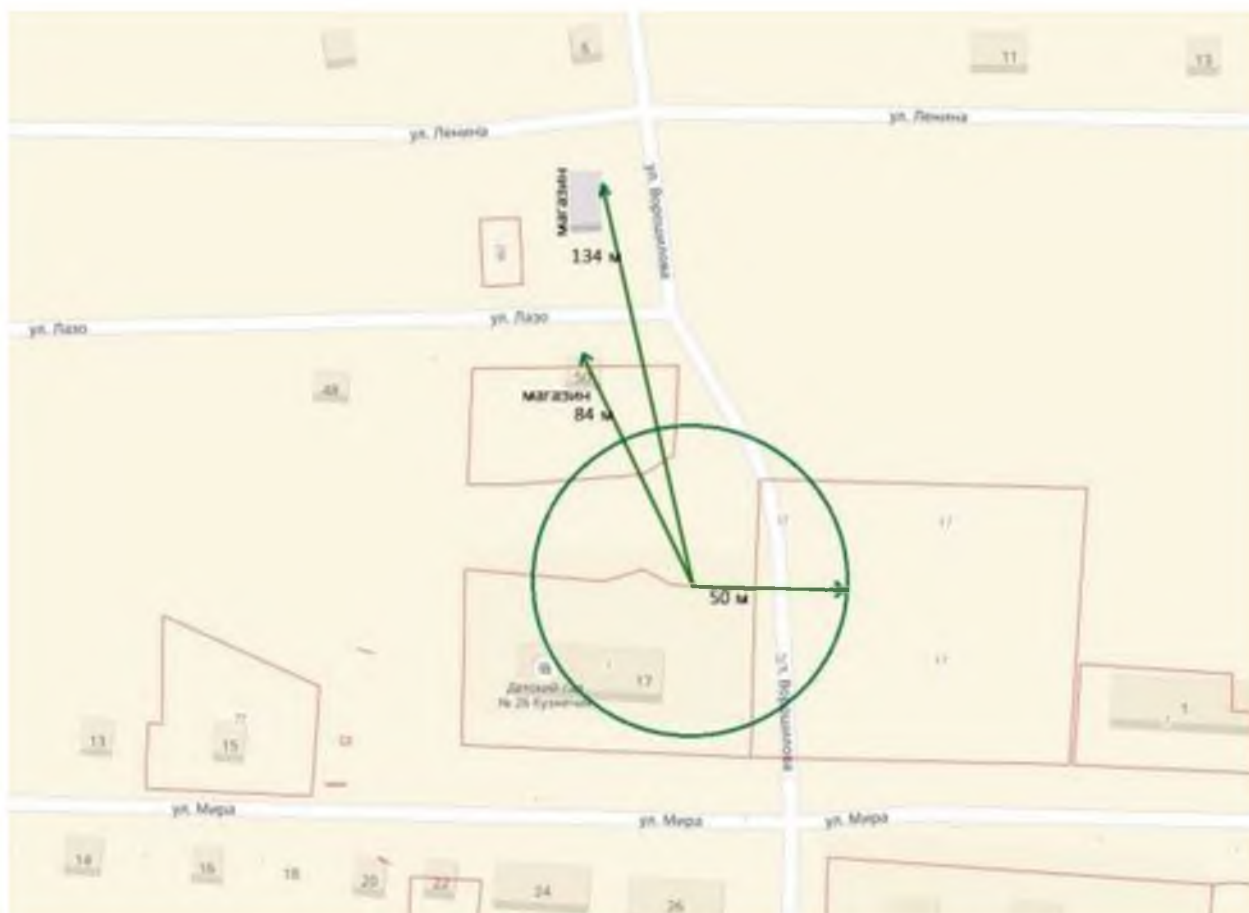


Схема №42
границ прилегающих территорий
муниципального дошкольного образовательного учреждения
детский сад № 27 «Ромашка»

Наименование организации, объекта	Местонахождение объекта
Муниципальное дошкольное образовательное учреждение Детский сад №27 «Ромашка»	Забайкальский край, Краснокаменский район, село Среднеаргунск, улица Центральная, 13



Схема №43
границ прилегающих территорий
муниципального дошкольного образовательного учреждения
детский сад № 28 «Солнышко»

Наименование организации, объекта	Местонахождение объекта
Муниципальное дошкольное образовательное учреждение Детский сад №28 «Солнышко»	Забайкальский край, Краснокаменский район, поселок Целинный, улица Школьная, 1



Схема №44
границ прилегающих территорий
государственного автономного профессионального образовательного
учреждения «Краснокаменский горно – промышленный техникум»

Наименование организации, объекта	Местонахождение объекта
Государственное автономное профессиональное образовательное учреждение «Краснокаменский горно-промышленный техникум»	Забайкальский край, Краснокаменский район, город Краснокаменск, проспект Строителей, 1

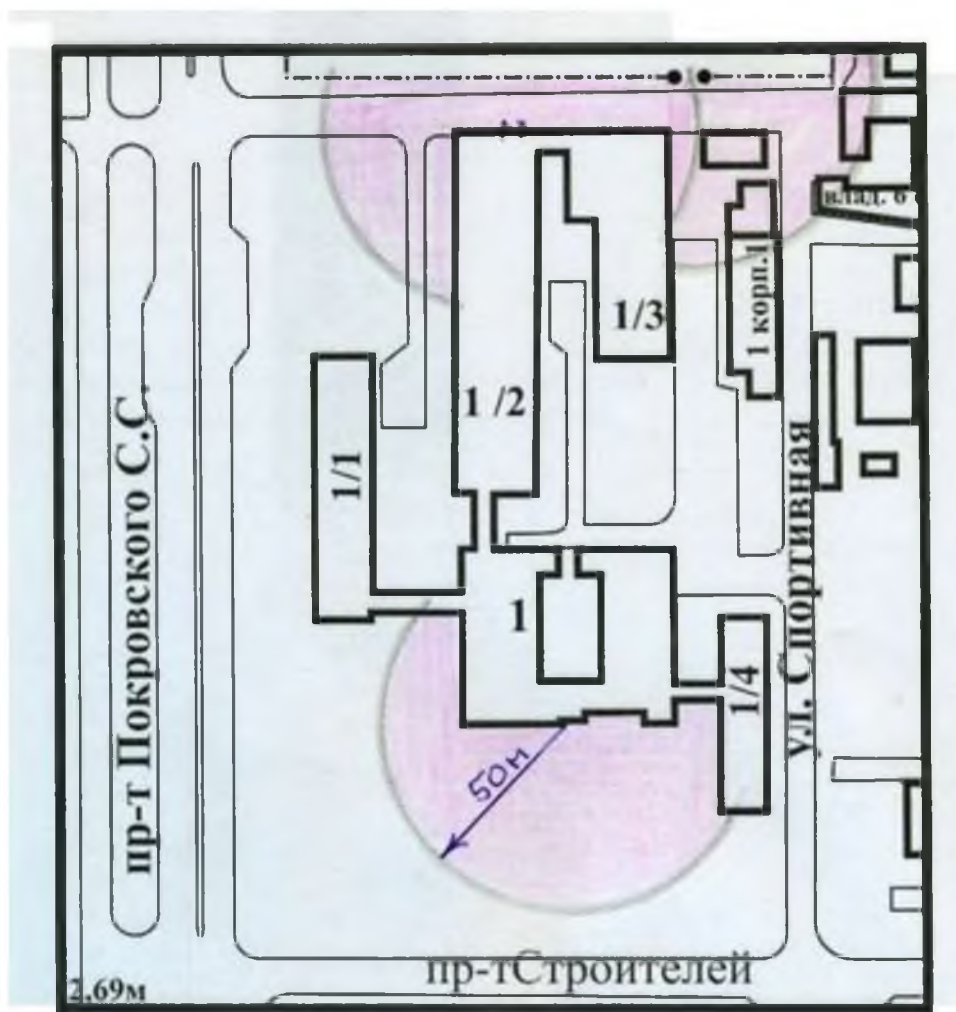


Схема №45
 границ прилегающих территорий
 государственного автономного профессионального образовательного
 учреждения «Краснокаменский промышленно – технологический техникум»
 Забайкальского края

Наименование организации, объекта	Местонахождение объекта
Государственное профессиональное образовательное учреждение «Краснокаменский промышленно-технологический техникум» Забайкальского края	Забайкальский край, Краснокаменский район, город Краснокаменск, улица Молодежная, 15 1.2

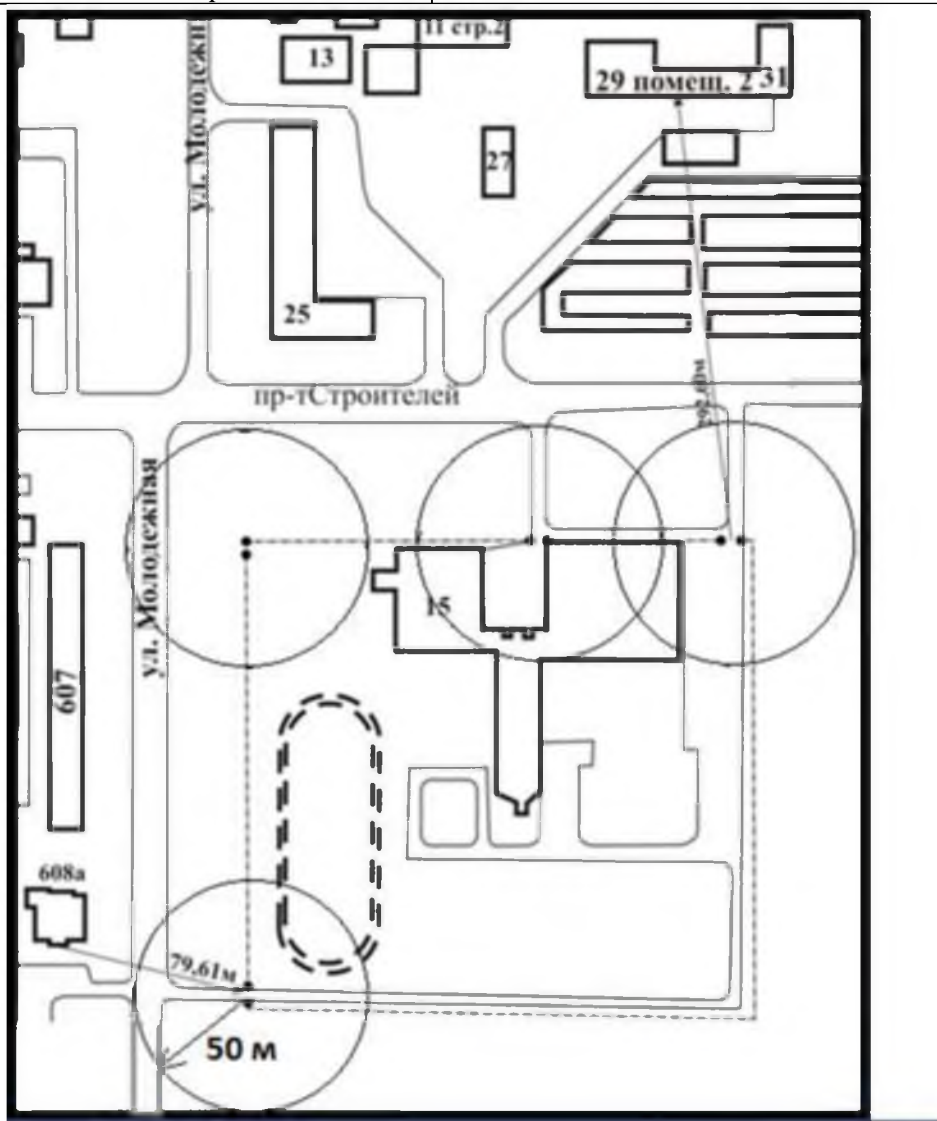


Схема №46
границ прилегающих территорий
Государственного профессионального образовательного учреждения
«Краснокаменский медицинский колледж»

Наименование организации, объекта	Местонахождение объекта
Государственное профессиональное образовательное учреждение «Краснокаменский медицинский колледж»	Забайкальский край, Краснокаменский район, город Краснокаменск, улица Больничная, д.5 корп. 12

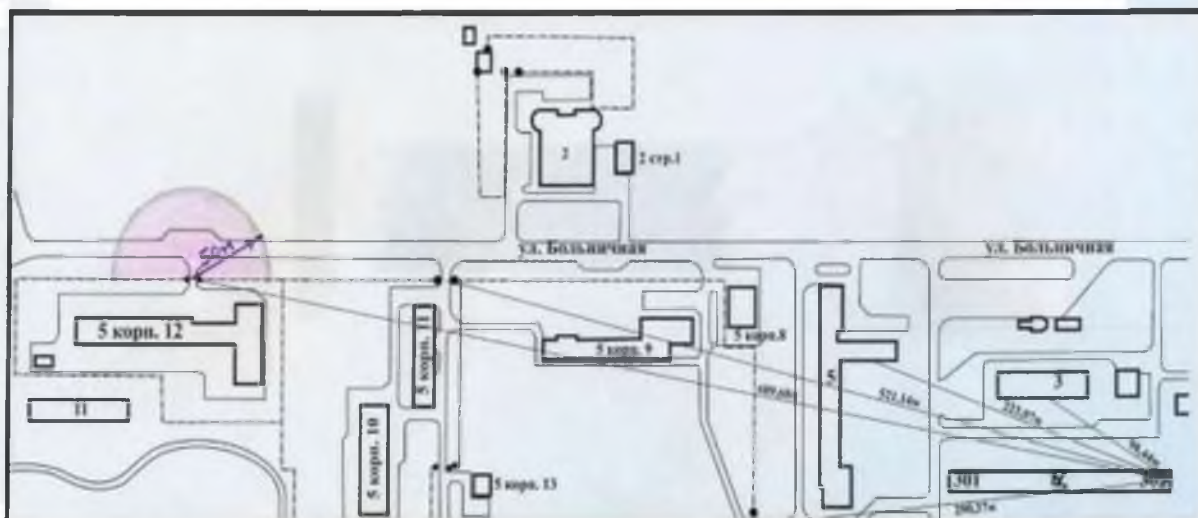


Схема №47
границ прилегающих территорий
Краснокаменского филиала государственного автономного
профессионального образовательного учреждения
«Забайкальский горный колледж имени М.И. Агошкова»

Наименование организации, объекта	Местонахождение объекта
Краснокаменский филиал государственного автономного профессионального образовательного учреждения «Забайкальский горный колледж имени М.И. Агошкова»	Забайкальский край, Краснокаменский район, город Краснокаменск, 5-й микрорайон, д. 520

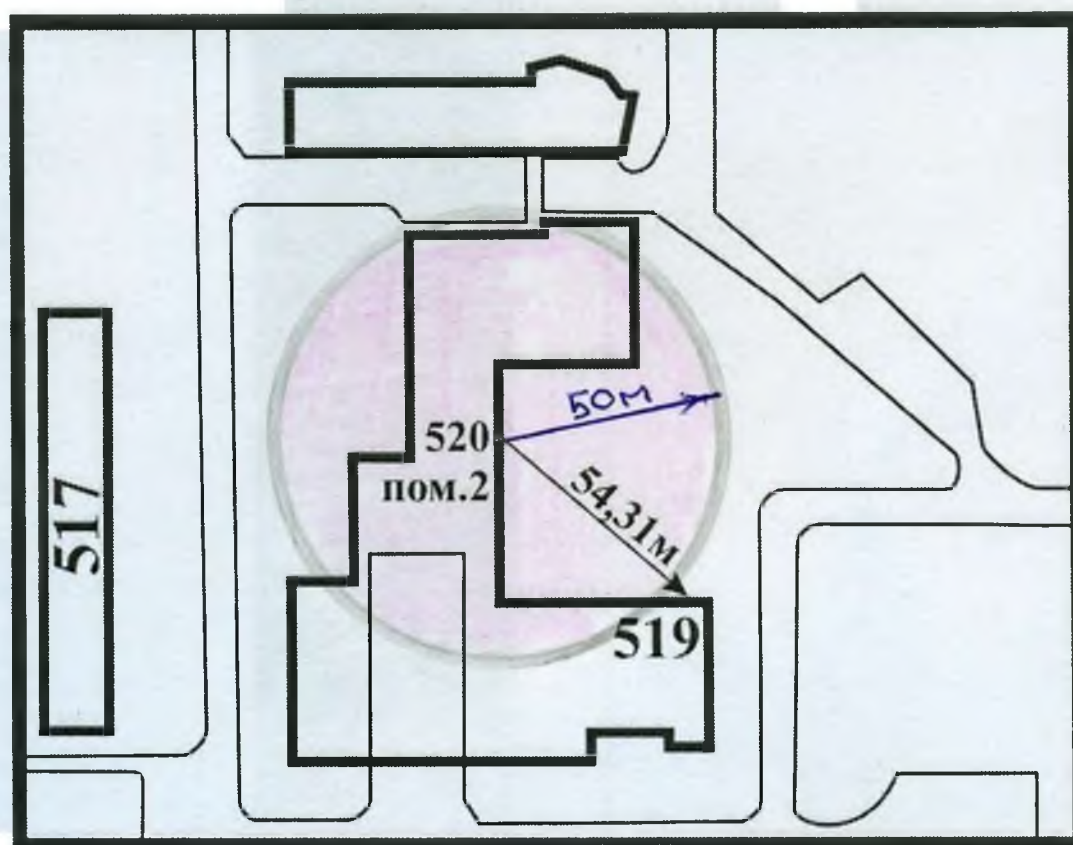


Схема №48

границ прилегающих территорий

Сибирской региональной школы бизнеса по месту нахождения обособленного подразделения Краснокаменский филиал негосударственное общеобразовательное учреждение среднего профессионального образования «Сибирская региональная школа бизнеса (Колледж)»

Наименование организации, объекта	Местонахождение объекта
Сибирская региональная школа бизнеса по месту нахождения обособленного подразделения Краснокаменский филиал негосударственное общеобразовательное учреждение среднего профессионального образования «Сибирская региональная школа бизнеса (Колледж)»	Забайкальский край, Краснокаменский район, город Краснокаменск, 6-й мкр., д. 604 (здание MAOY «COШ№2»)

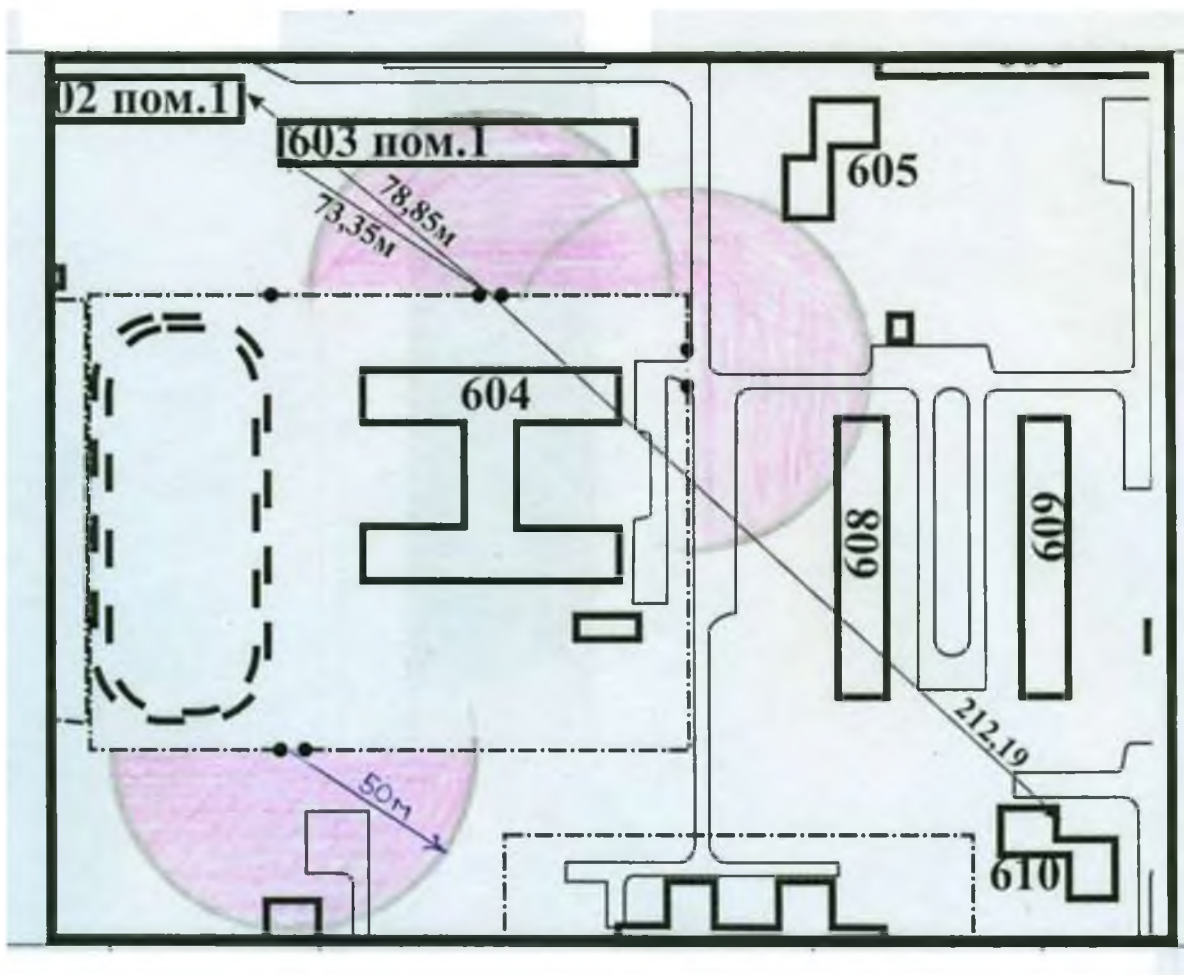


Схема №49
границ прилегающих территорий
Краснокаменской автономной некоммерческой организации
дополнительного образования детей «Ученый жираф»

Наименование организации, объекта	Местонахождение объекта
Краснокаменская автономная некоммерческая организация дополнительного образования детей «Ученый жираф»	Забайкальский край, Краснокаменский район, город Краснокаменск, 1-й микрорайон, дом 109, помещение 2

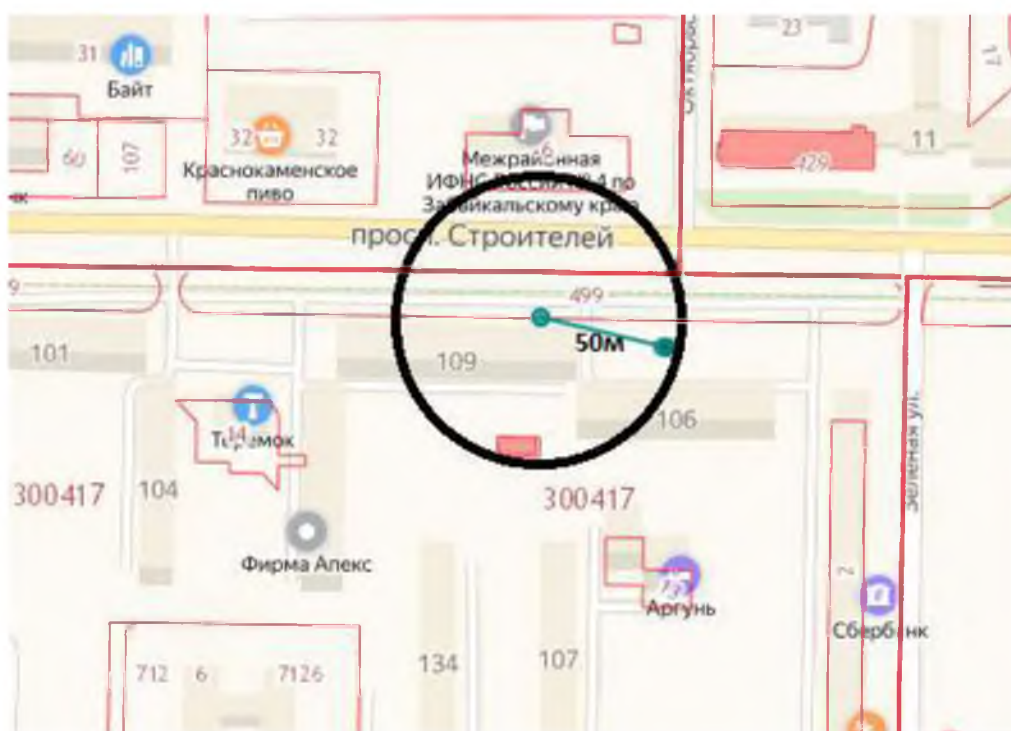


Схема №50
границ прилегающих территорий
Государственного автономного учреждения здравоохранения
«Краевая больница №4»

Наименование организации, объекта	Местонахождение объекта
Государственное автономное учреждение здравоохранения «Краевая больница №4»	Забайкальский край, Краснокаменский район, город Краснокаменск, улица Больничная, д.5 корпус 1, корпус 2, корпус 3, корпус 7, корпус 9, корпус 13, корпус 14

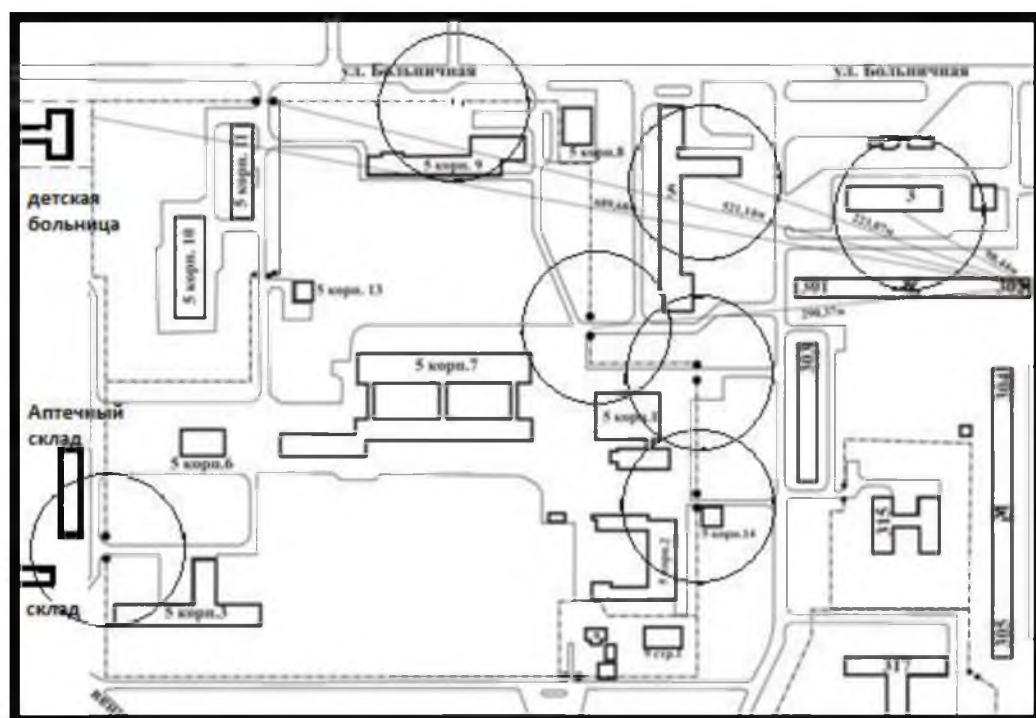


Схема №50.1
границ прилегающих территорий
Государственного автономного учреждения здравоохранения
«Краевая больница №4»
Поликлиника для взрослых

Наименование организации, объекта	Местонахождение объекта
Государственное автономное учреждение здравоохранения «Краевая больница №4» <i>Поликлиника для взрослых</i>	Забайкальский край, Краснокаменский район, город Краснокаменск, улица Больничная, дом 5

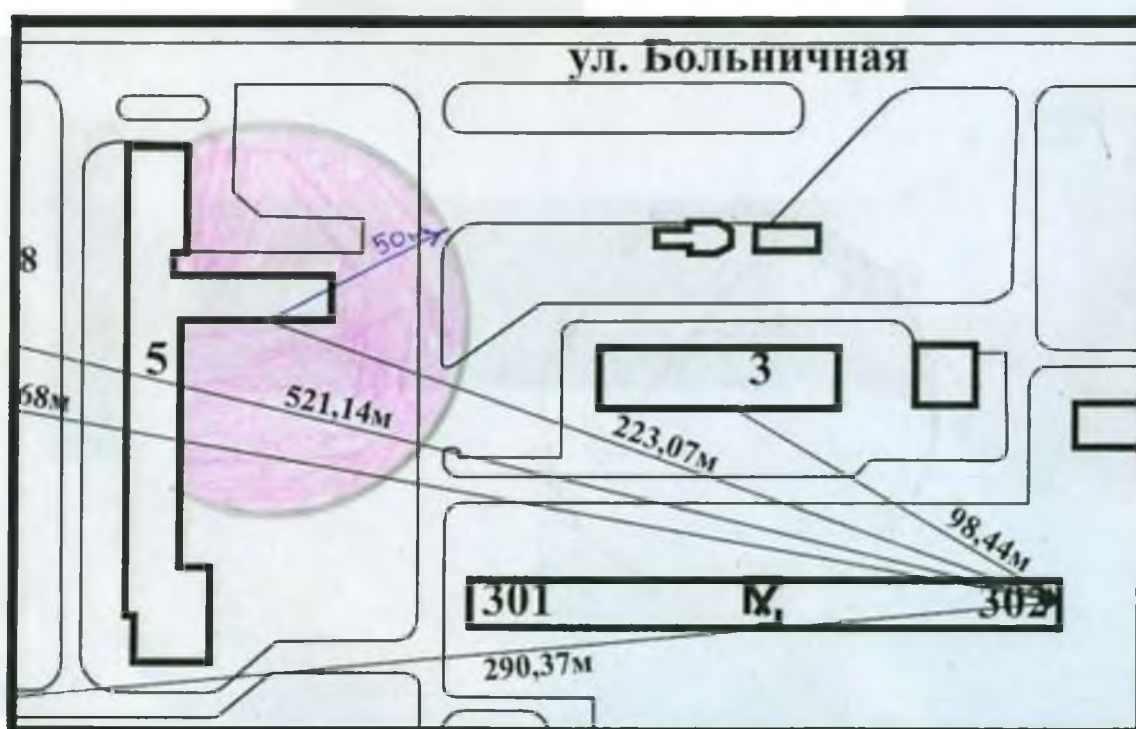


Схема №50.2
 границ прилегающих территорий
 Государственного автономного учреждения здравоохранения
 «Краевая больница №4»
Детская поликлиника

Наименование организации, объекта	Местонахождение объекта
Государственное автономное учреждение здравоохранения «Краевая больница № 4» <i>Детская поликлиника</i>	Забайкальский край, Краснокаменский район, г. Краснокаменск, ул. Больничная, д. 5 корпус 9

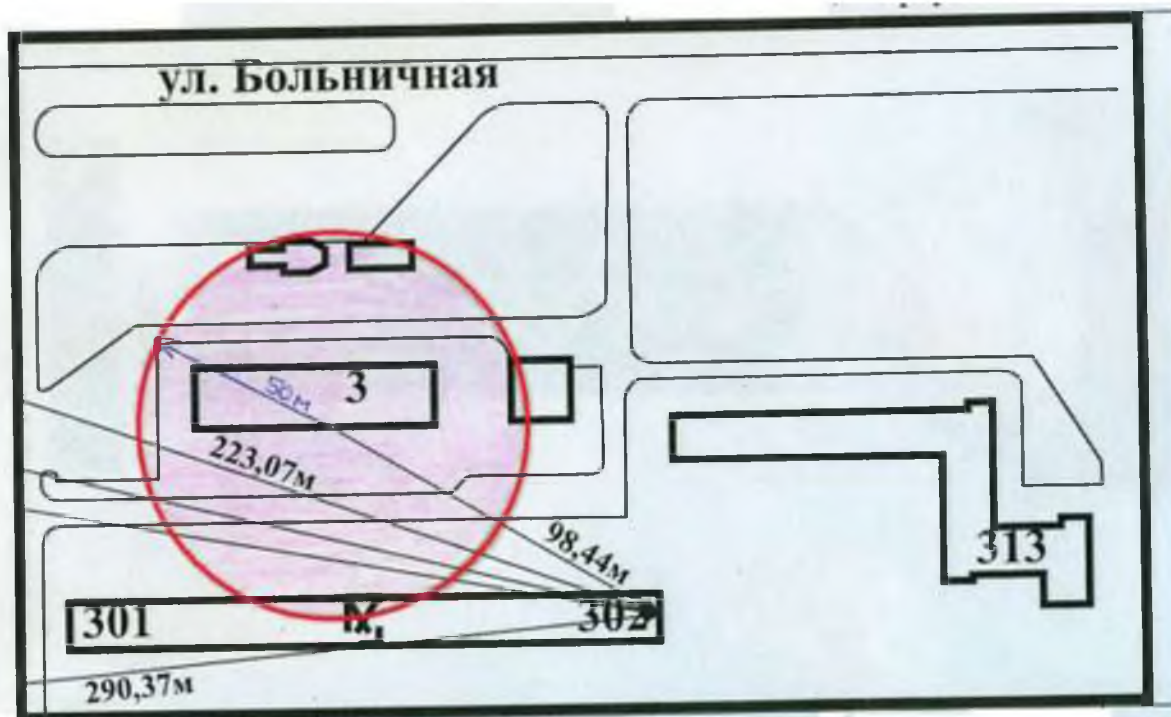


Схема №50.3
границ прилегающих территорий
Государственного автономного учреждения здравоохранения
«Краевая больница №4»

Наименование организации, объекта	Местонахождение объекта
Государственное автономное учреждение здравоохранения «Краевая больница № 4» Здание стоматологической поликлиники	Забайкальский край, Краснокаменский район, г. Краснокаменск, микрорайон «Центральный», д. 16 Ц

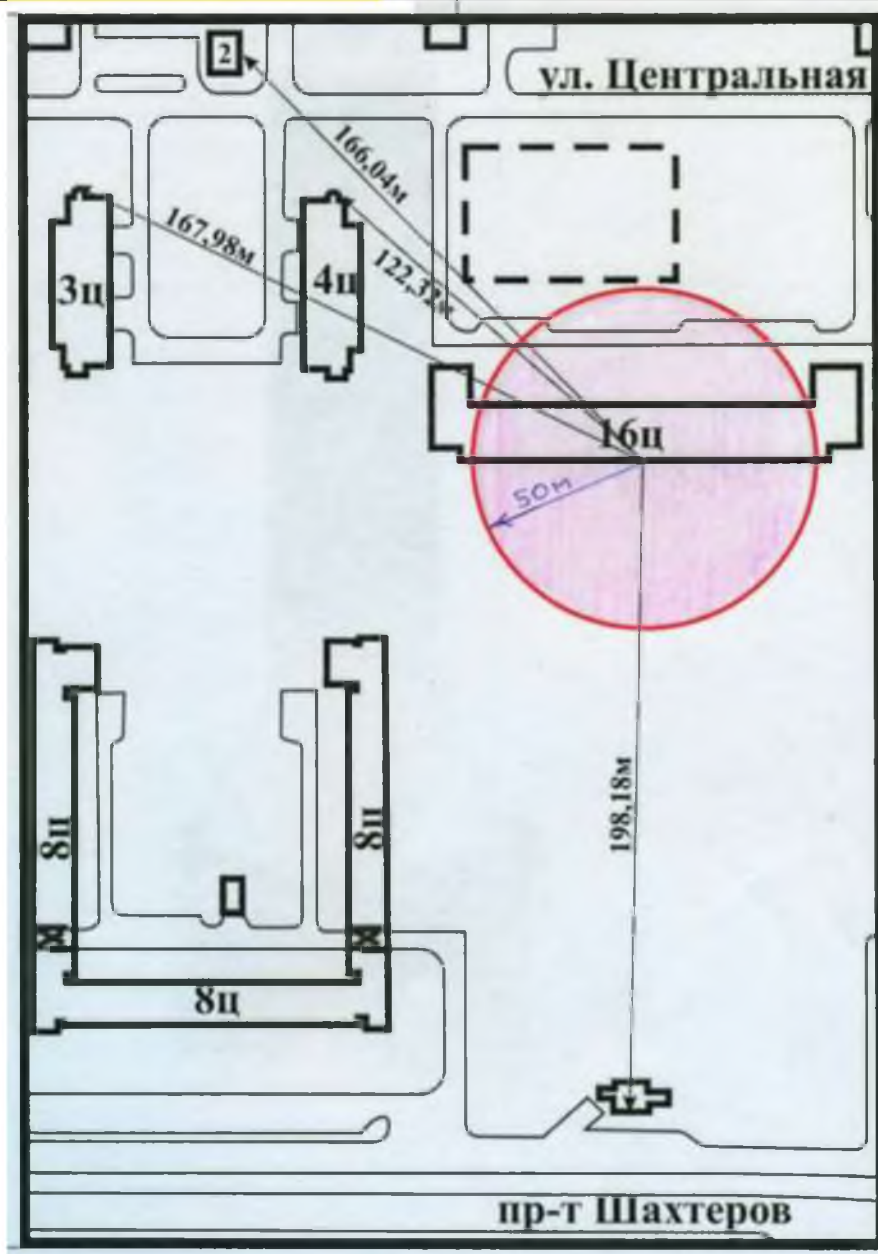


Схема №50.4
границ прилегающих территорий
Государственного автономного учреждения здравоохранения
«Краевая больница №4»

Наименование организации, объекта	Местонахождение объекта
Государственное автономное учреждение здравоохранения «Краевая больница № 4» Фельдшерско-акушерский пункт в с. Богдановка	Забайкальский край, Краснокаменский район, село Богдановка, ул. Микрорайон, дом 10



Схема №50.5
границ прилегающих территорий
Государственного автономного учреждения здравоохранения
«Краевая больница №4»

Наименование организации, объекта	Местонахождение объекта
Государственное автономное учреждение здравоохранения «Краевая больница № 4» Домовое хозяйство в с. Брусиловка	Забайкальский край, Краснокаменский район, село Брусиловка, ул. Пограничная дом 15

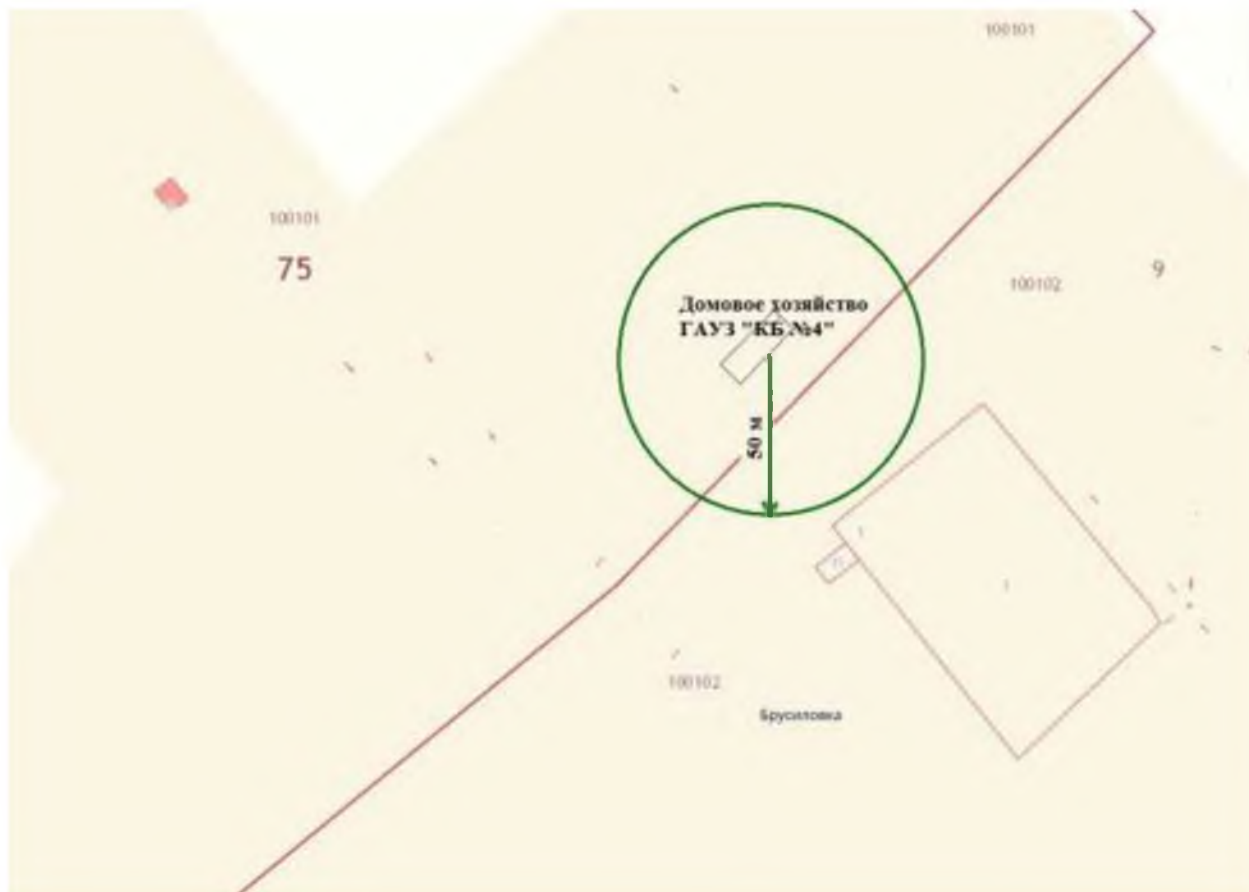


Схема №50.6
границ прилегающих территорий
Государственного автономного учреждения здравоохранения
«Краевая больница №4»

Наименование организации, объекта	Местонахождение объекта
Государственное автономное учреждение здравоохранения «Краевая больница № 4» Фельдшерско-акушерский пункт в с. Кайластуй	Забайкальский край, Краснокаменский район, село Кайластуй, ул. Груздева, дом 2

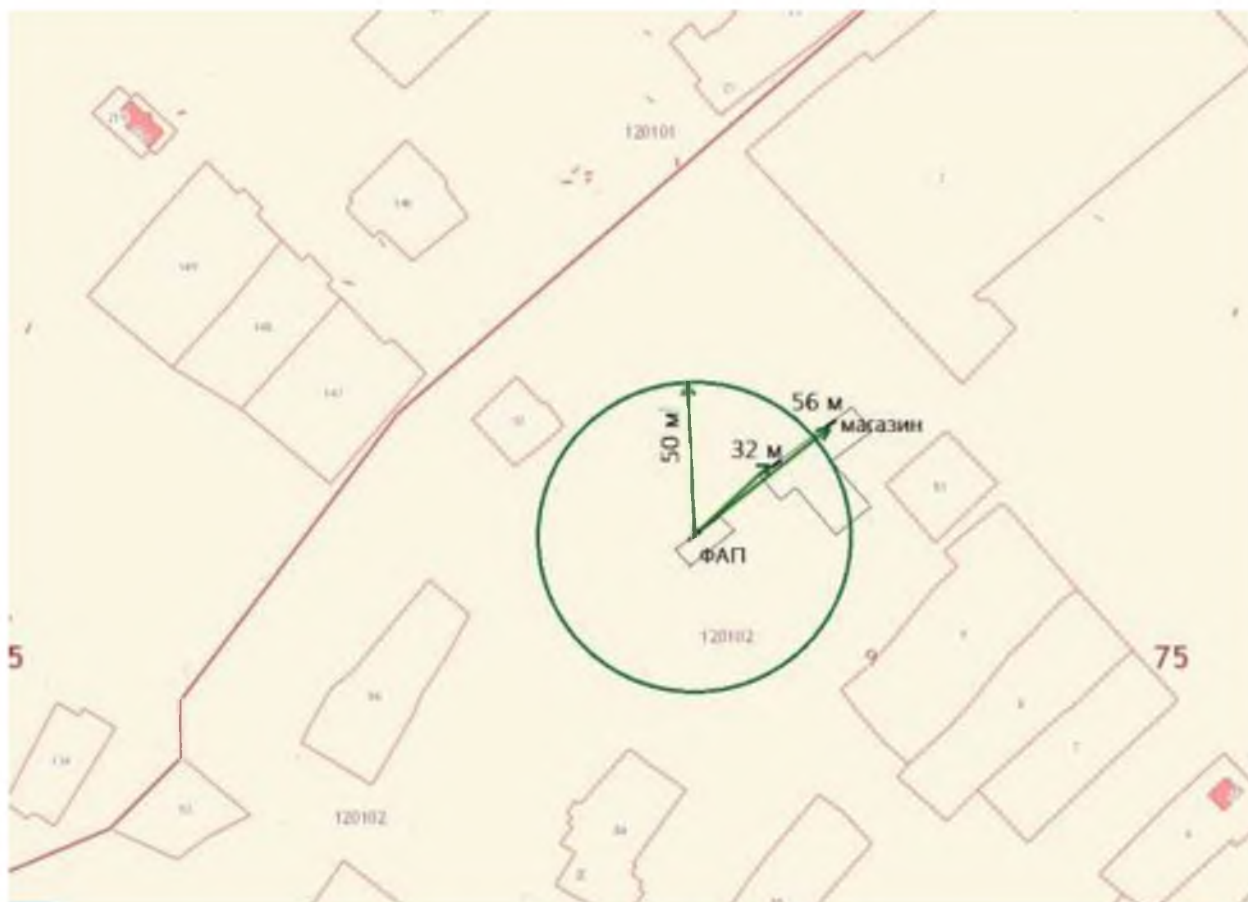


Схема №50.7
границ прилегающих территорий
Государственного автономного учреждения здравоохранения
«Краевая больница №4»

Наименование организации, объекта	Местонахождение объекта
Государственное автономное учреждение здравоохранения «Краевая больница № 4» Фельдшерско-акушерский пункт в с. Капцагайтуй	Забайкальский край, Краснокаменский район, село Капцагайтуй, ул. Советская, дом 18



Схема №50.8
границ прилегающих территорий
Государственного автономного учреждения здравоохранения
«Краевая больница №4»

Наименование организации, объекта	Местонахождение объекта
Государственное автономное учреждение здравоохранения «Краевая больница № 4» Сельская врачебная амбулатория в пос. Ковыли	Забайкальский край, Краснокаменский район, поселок Ковыли, ул. Мира, дом 30

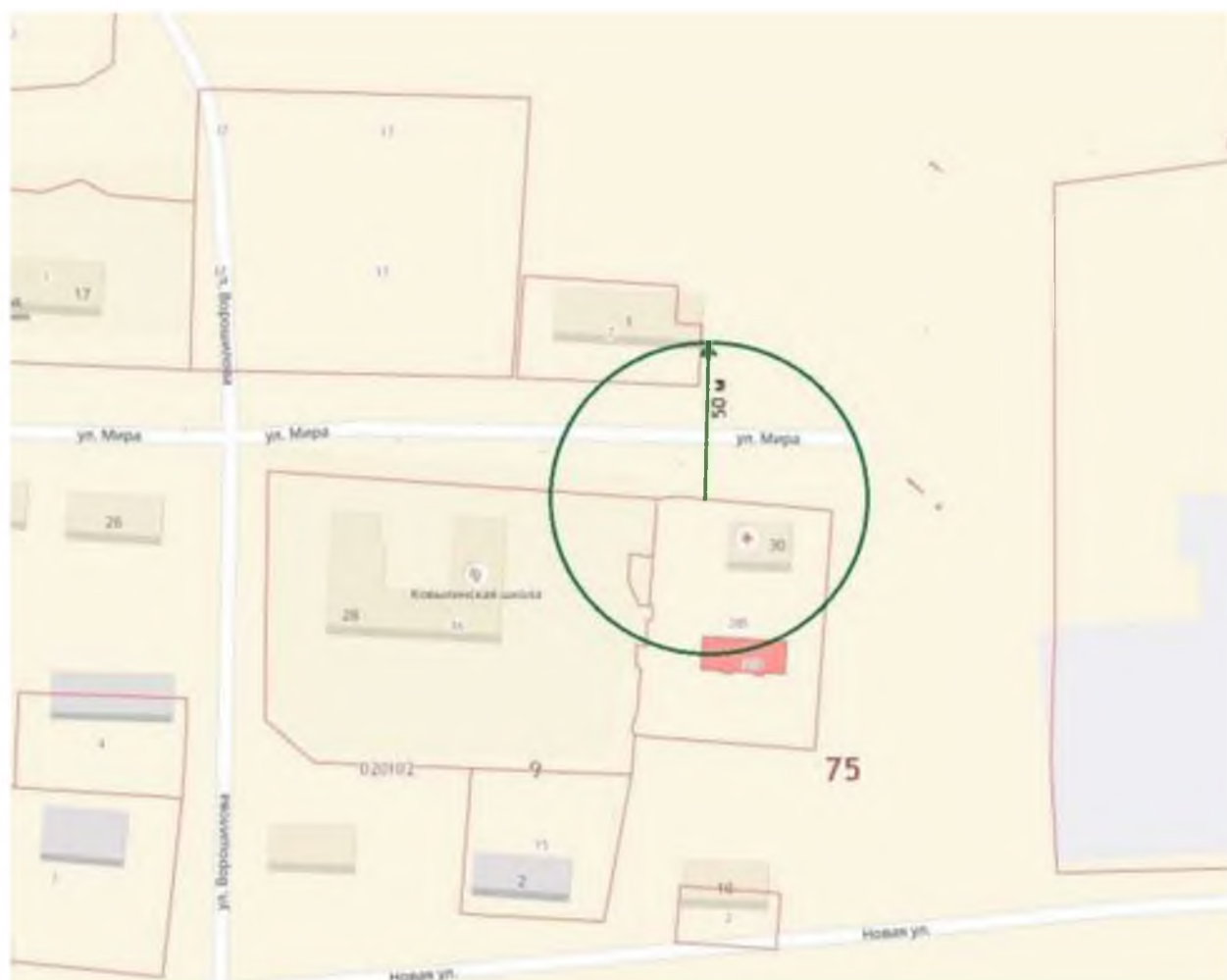


Схема №50.9
границ прилегающих территорий
Государственного автономного учреждения здравоохранения
«Краевая больница №4»

Наименование организации, объекта	Местонахождение объекта
Государственное автономное учреждение здравоохранения «Краевая больница № 4» Фельдшерско-акушерский пункт в с. Куйтун	Забайкальский край, Краснокаменский район, село Куйтун, ул. Советская, дом 19, пом.2

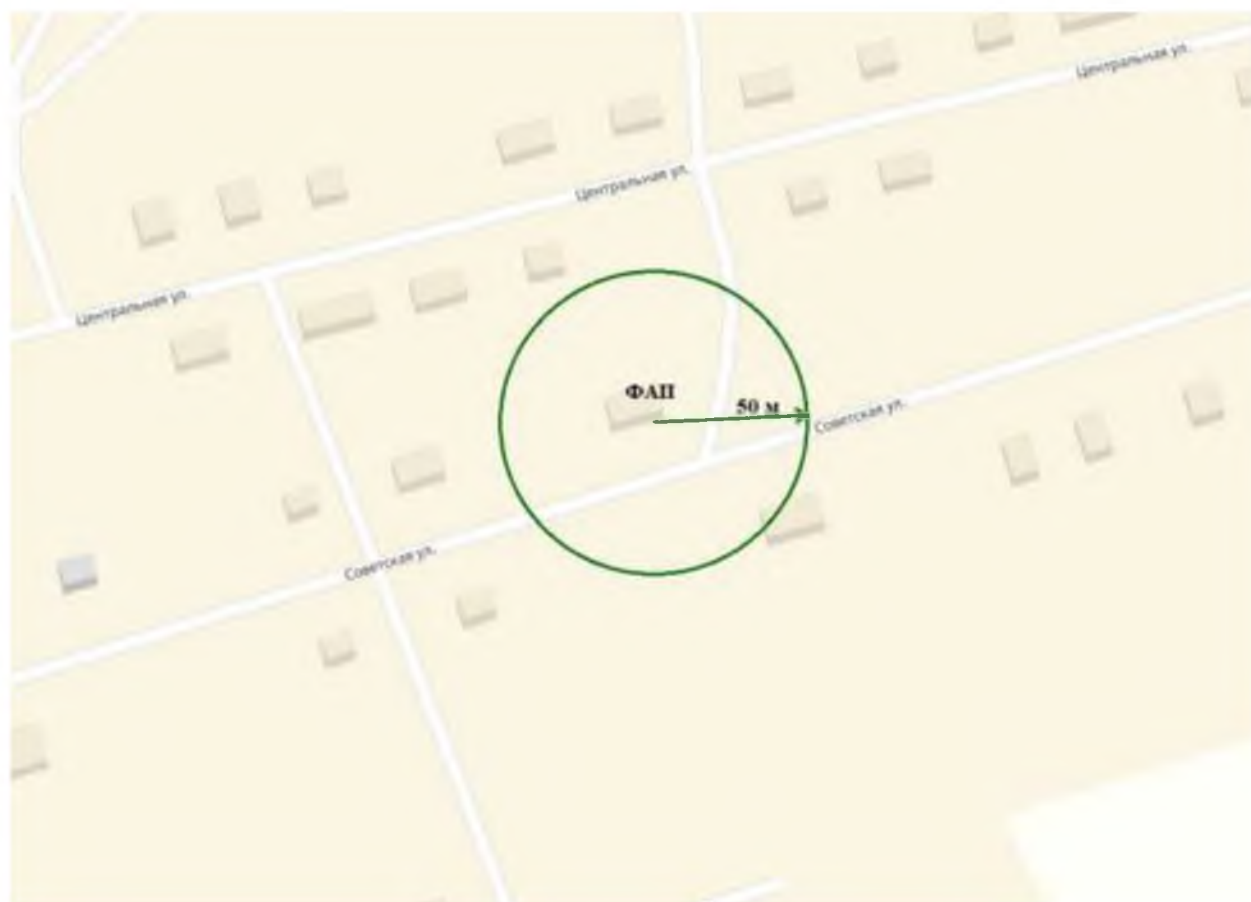


Схема №50.10
границ прилегающих территорий
Государственного автономного учреждения здравоохранения
«Краевая больница №4»

Наименование организации, объекта	Местонахождение объекта
Государственное автономное учреждение здравоохранения «Краевая больница № 4» Фельдшерско-акушерский пункт в с. Маргуцек	Забайкальский край, Краснокаменский район, село Маргуцек, ул. Губина, дом 59, пом. 1



Схема №50.11
границ прилегающих территорий
Государственного автономного учреждения здравоохранения
«Краевая больница №4»

Наименование организации, объекта	Местонахождение объекта
Государственное автономное учреждение здравоохранения «Краевая больница № 4» Фельдшерско-акушерский пункт в с. Соктуй-Милозан	Забайкальский край, Краснокаменский район, село Соктуй Милозан, ул. Юбилейная, дом 5



Схема №50.12
границ прилегающих территорий
Государственного автономного учреждения здравоохранения
«Краевая больница №4»

Наименование организации, объекта	Местонахождение объекта
Государственное автономное учреждение здравоохранения «Краевая больница № 4» Фельдшерско-акушерский пункт в с. Среднеаргунск	Забайкальский край, Краснокаменский район, село Среднеаргунск, пер. Школьный, дом 6



Схема №50.13
границ прилегающих территорий
Государственного автономного учреждения здравоохранения
«Краевая больница №4»

Наименование организации, объекта	Местонахождение объекта
Государственное автономное учреждение здравоохранения «Краевая больница № 4» Сельская врачебная амбулатория в пос. Целинный	Забайкальский край, Краснокаменский район, поселок Целинный, ул. Железнодорожная, дом 18



Схема №50.14
границ прилегающих территорий
Государственного автономного учреждения здравоохранения
«Краевая больница №4»

Наименование организации, объекта	Местонахождение объекта
Государственное автономное учреждение здравоохранения «Краевая больница № 4» Фельдшерско-акушерский пункт в пос. Юбилейный	Забайкальский край, Краснокаменский район, поселок Юбилейный, ул. Советская, дом 30

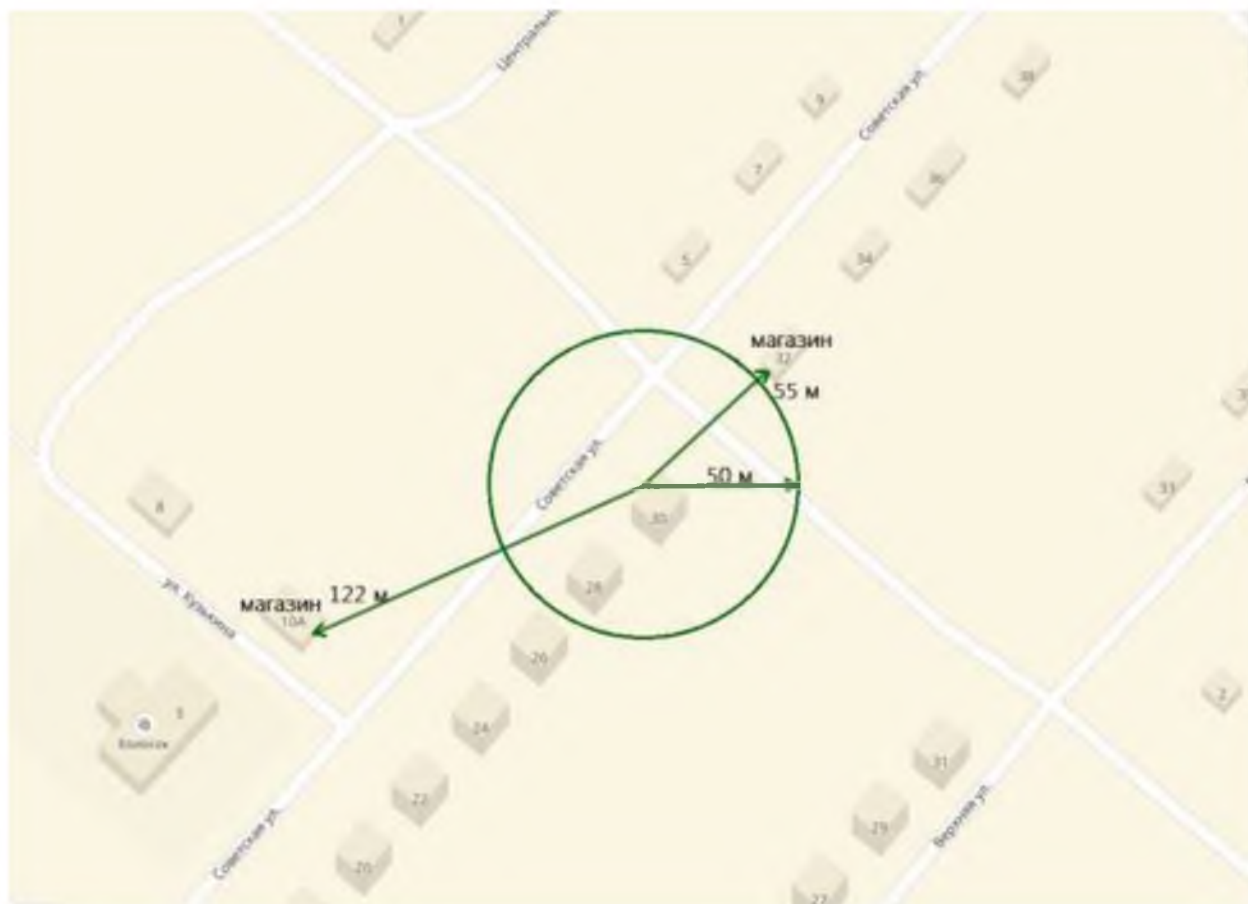


Схема №51
границ прилегающих территорий
Федерального государственного бюджетного учреждения
здравоохранения «Медико-санитарная часть №107
Федерального медико-биологического агентства»

Наименование организации, объекта	Местонахождение объекта
Федеральное государственное бюджетное учреждение здравоохранения «Медико-санитарная часть №107 Федерального медико-биологического агентства»	Забайкальский край, Краснокаменский район, город Краснокаменск, улица Больничная, 5

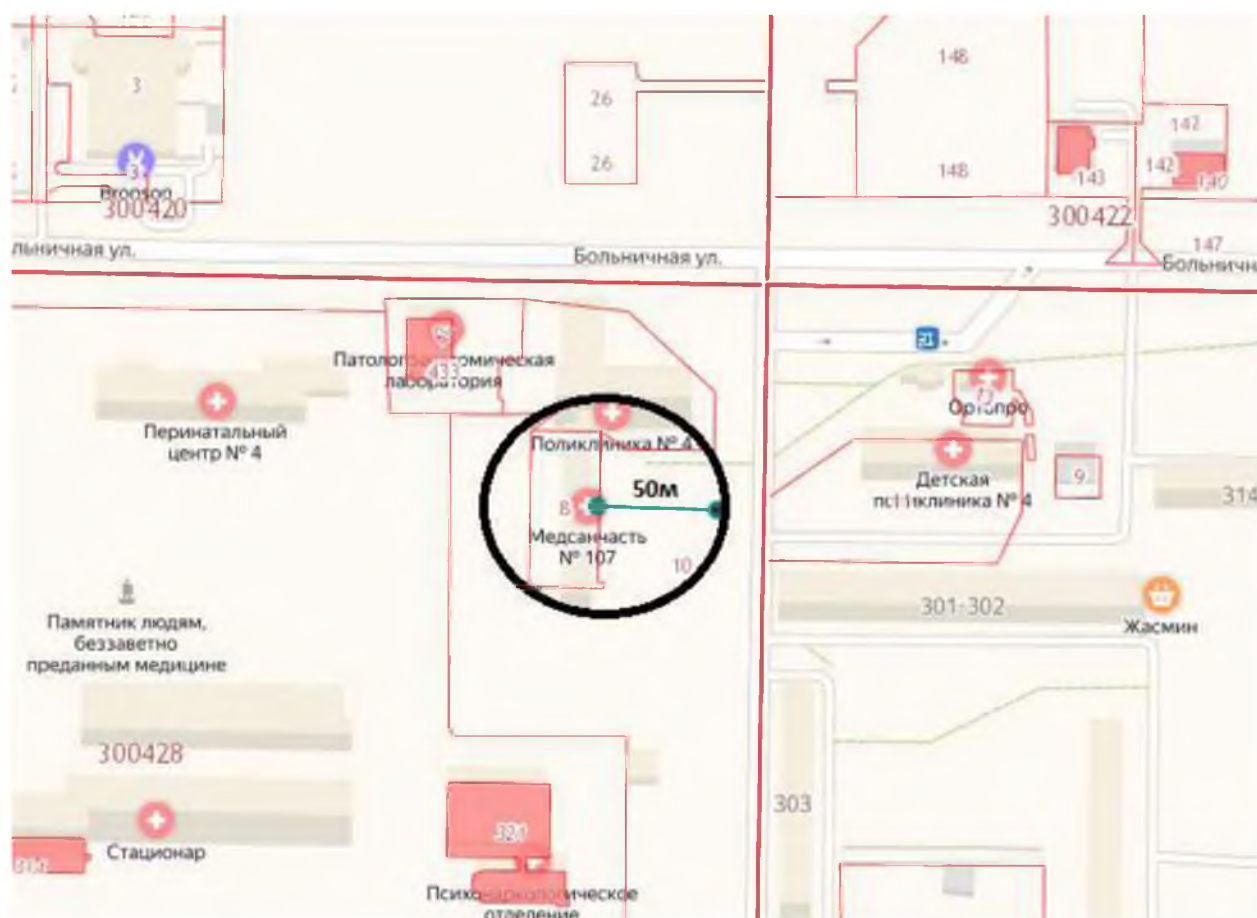


Схема №52
границ прилегающих территорий
Федерального государственного бюджетного учреждения
«Центр гигиены и эпидемиологии № 107
Федерального медико-биологического агентства»

Наименование организации, объекта	Местонахождение объекта
Федеральное государственное бюджетное учреждение «Центр гигиены и эпидемиологии № 107 Федерального медико-биологического агентства»	Забайкальский край, Краснокаменский район, город Краснокаменск, ул. Больничная, д.5 корпус 10, корпус 11

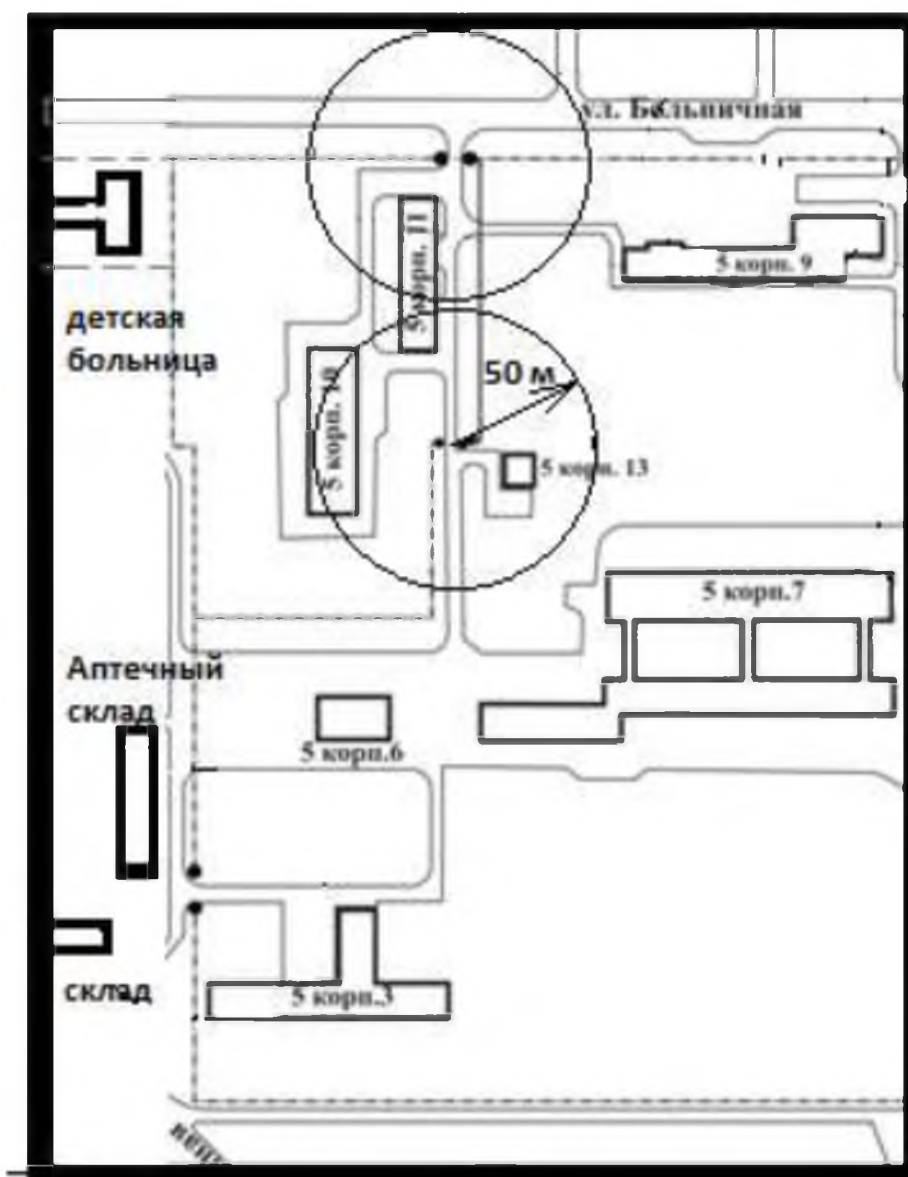


Схема №53
границ прилегающих территорий
Государственного казенного учреждения здравоохранения
«Краснокаменский детский санаторий для лечения туберкулеза»

Наименование организации, объекта	Местонахождение объекта
Государственное казенное учреждение здравоохранения «Краснокаменский детский санаторий для лечения туберкулеза»	Забайкальский край, Краснокаменский район, город Краснокаменск, 7-й мкр., д. 713

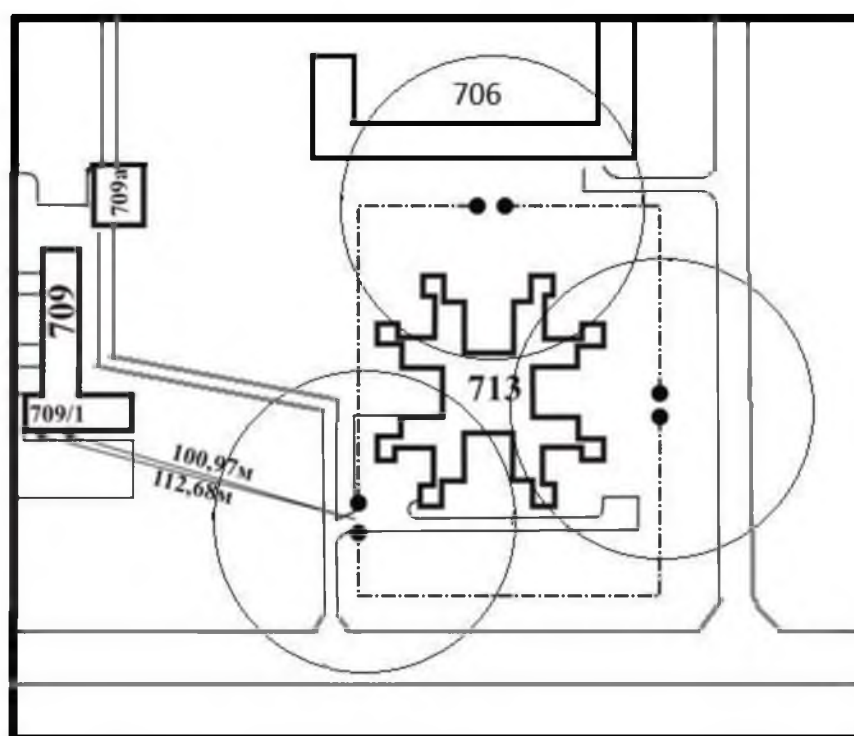


Схема №54
границ прилегающих территорий
Государственного учреждения социального обслуживания
«Краснокаменский социально-реабилитационный центр для
несовершеннолетних «Доброта» Забайкальского края

Наименование организации, объекта	Местонахождение объекта
Государственное учреждение социального обслуживания «Краснокаменский социально-реабилитационный центр для несовершеннолетних «Доброта» Забайкальского края	Забайкальский край, Краснокаменский район, город Краснокаменск, 6-й микрорайон, д. 648

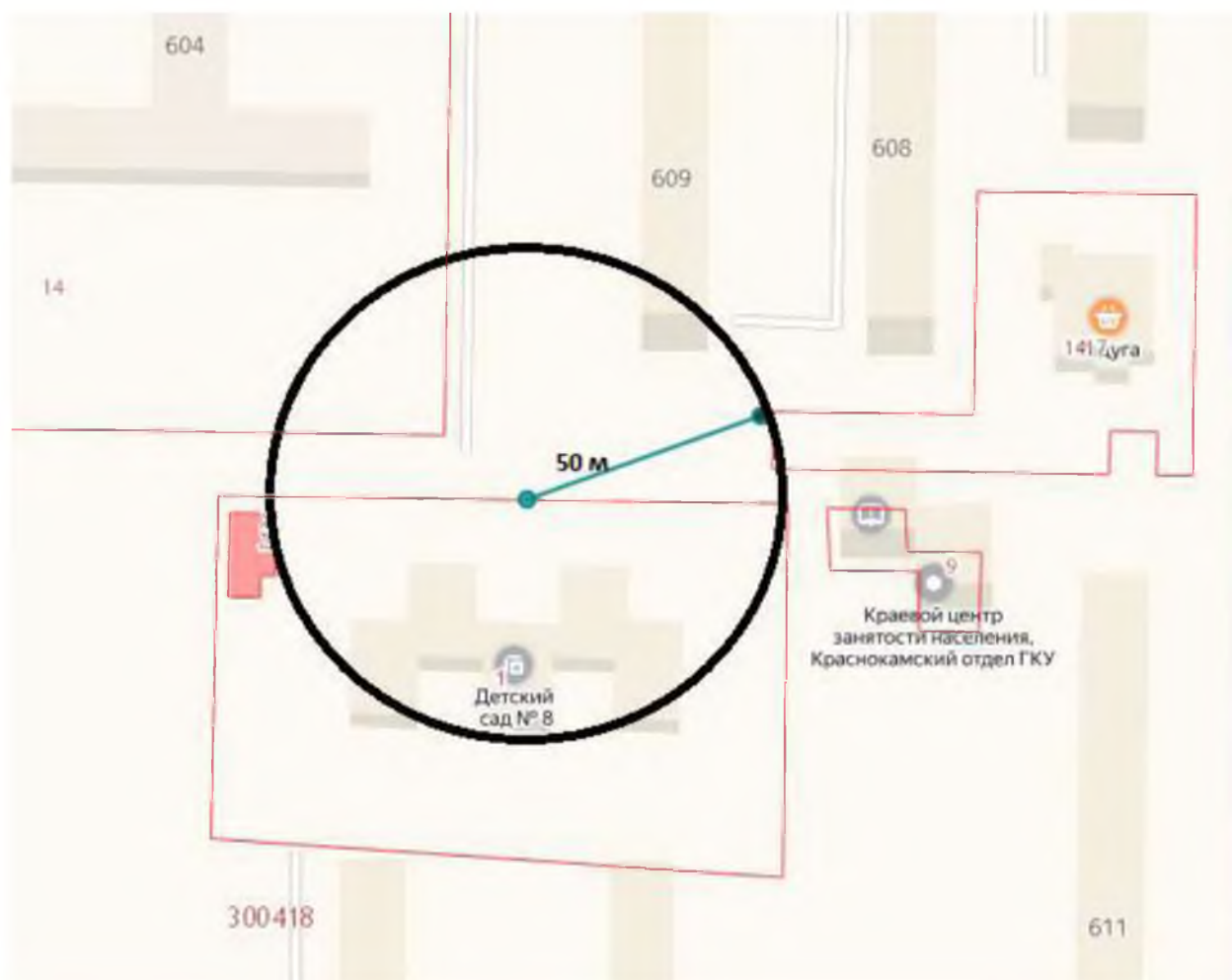


Схема №55
 границ прилегающих территорий
 Общества с ограниченной ответственностью «Медис»
 (Стоматологическая клиника Дента-Люкс)

Наименование организации, объекта	Местонахождение объекта
Общество с ограниченной ответственностью «Медис» (Стоматологическая клиника Дента-Люкс)	Забайкальский край, Краснокаменский район, город Краснокаменск, проспект Строителей, д.5

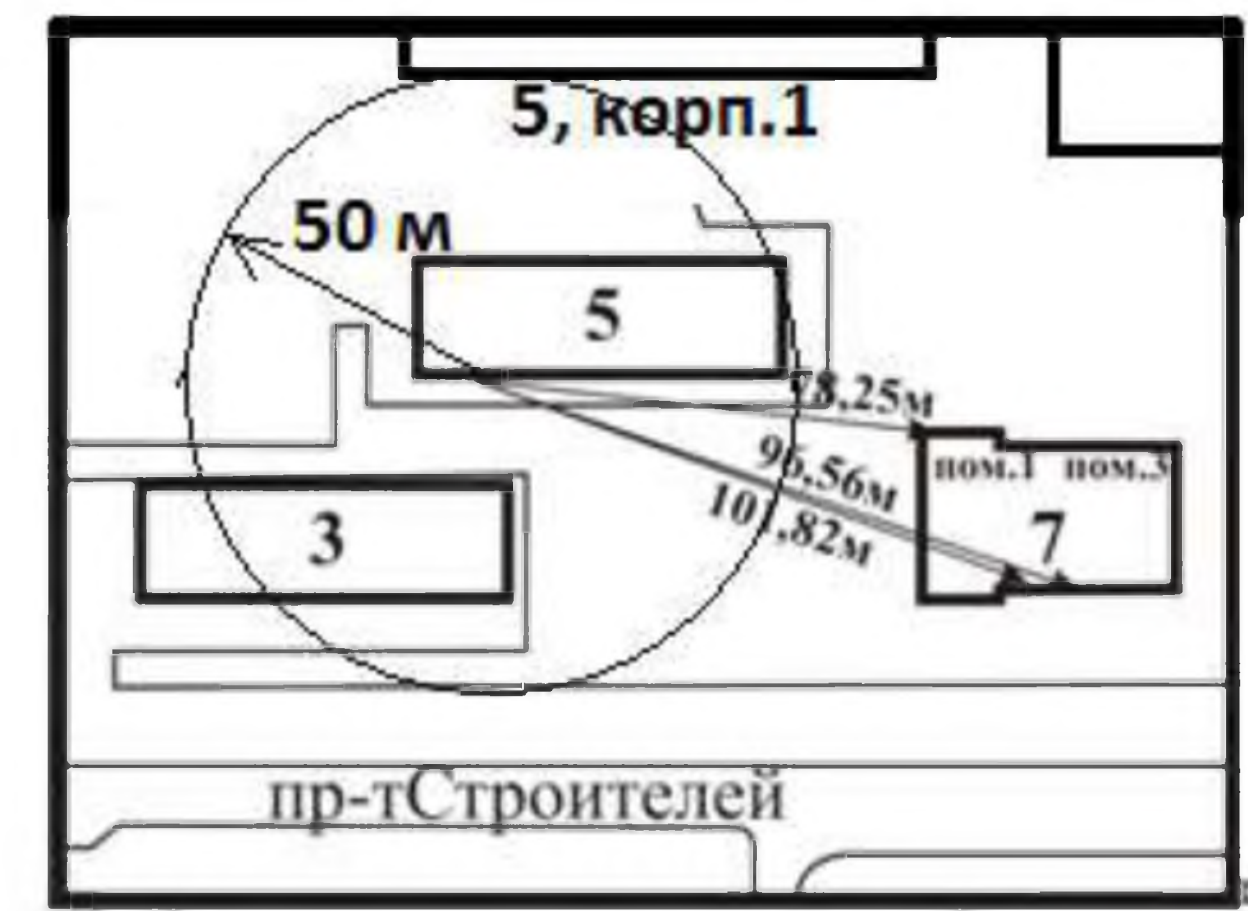


Схема №56
границ прилегающих территорий
Общества с ограниченной ответственностью «Супер-дент»
(Стоматологический кабинет)

Наименование организации, объекта	Местонахождение объекта
Общество с ограниченной ответственностью «Супер-дент» (Стоматологический кабинет)	Забайкальский край, Краснокаменский район, город Краснокаменск, 4-й микрорайон, дом 406, помещение 2

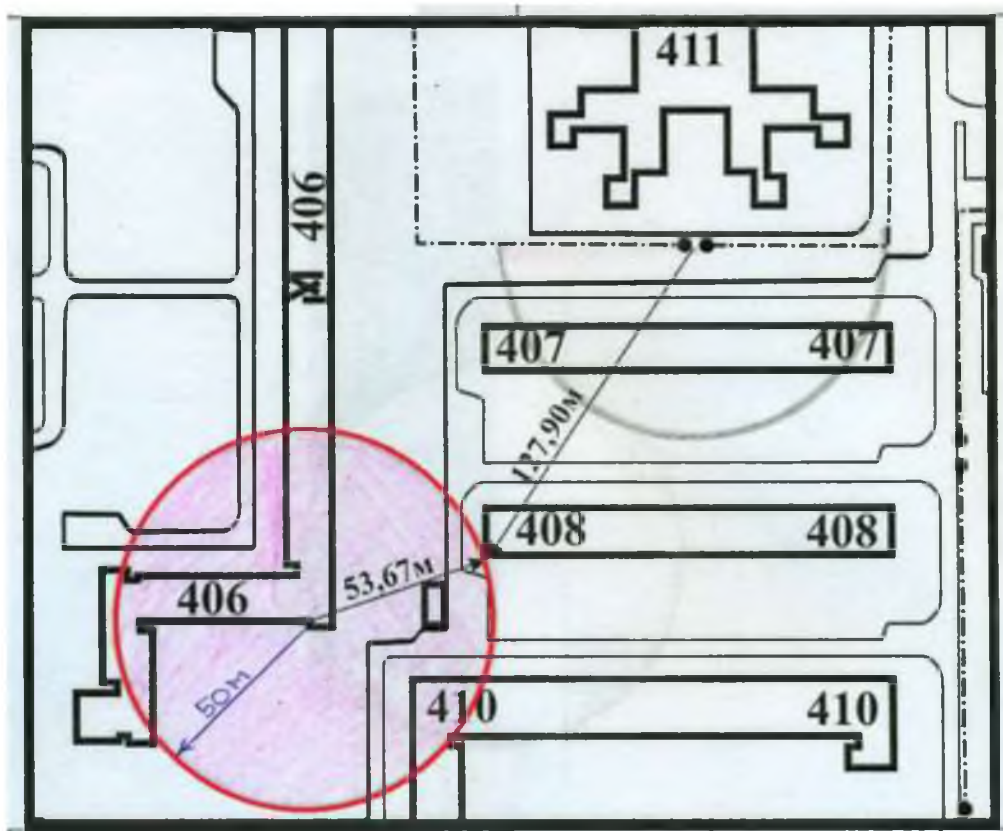


Схема №57
границ прилегающих территорий
Общества с ограниченной ответственностью
«Медицинский центр «Азбука здоровья»

Наименование организации, объекта	Местонахождение объекта
Общество с ограниченной ответственностью «Медицинский центр «Азбука здоровья»	Забайкальский край, Краснокаменский район, город Краснокаменск, проспект Строителей, д.21

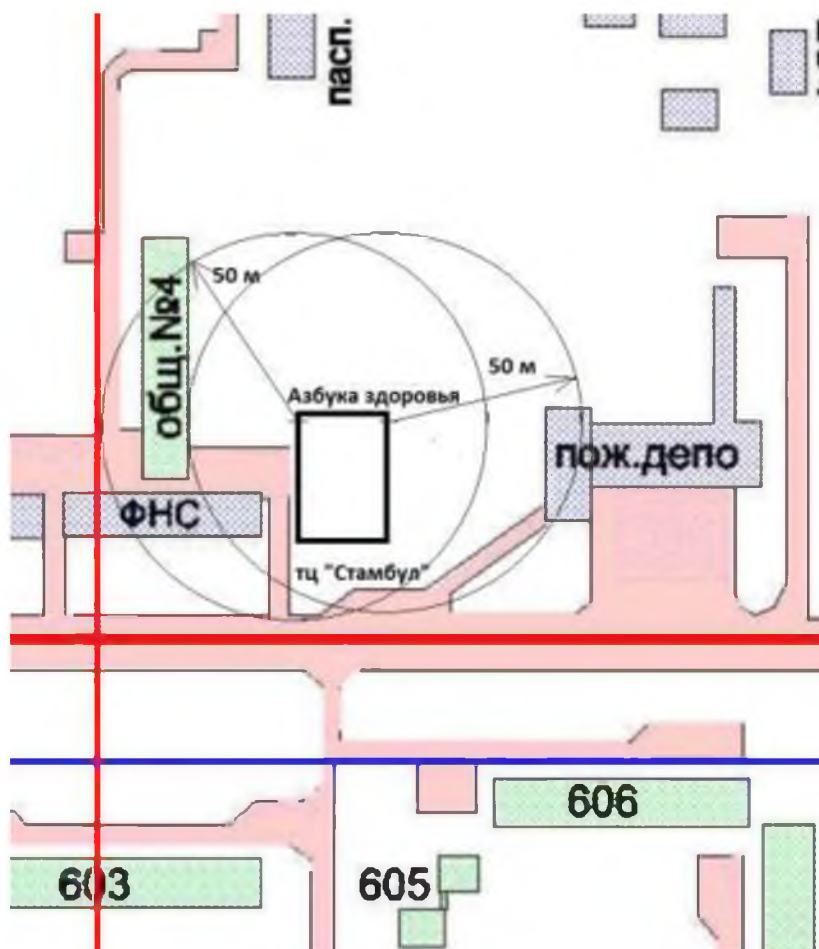


Схема №58
границ прилегающих территорий
Стоматологической клиники «Стома»

Наименование организации, объекта	Местонахождение объекта
Стоматологическая клиника «Стома»	Забайкальский край, Краснокаменский район, город Краснокаменск, 1-й микрорайон, д. 103 помещение 3

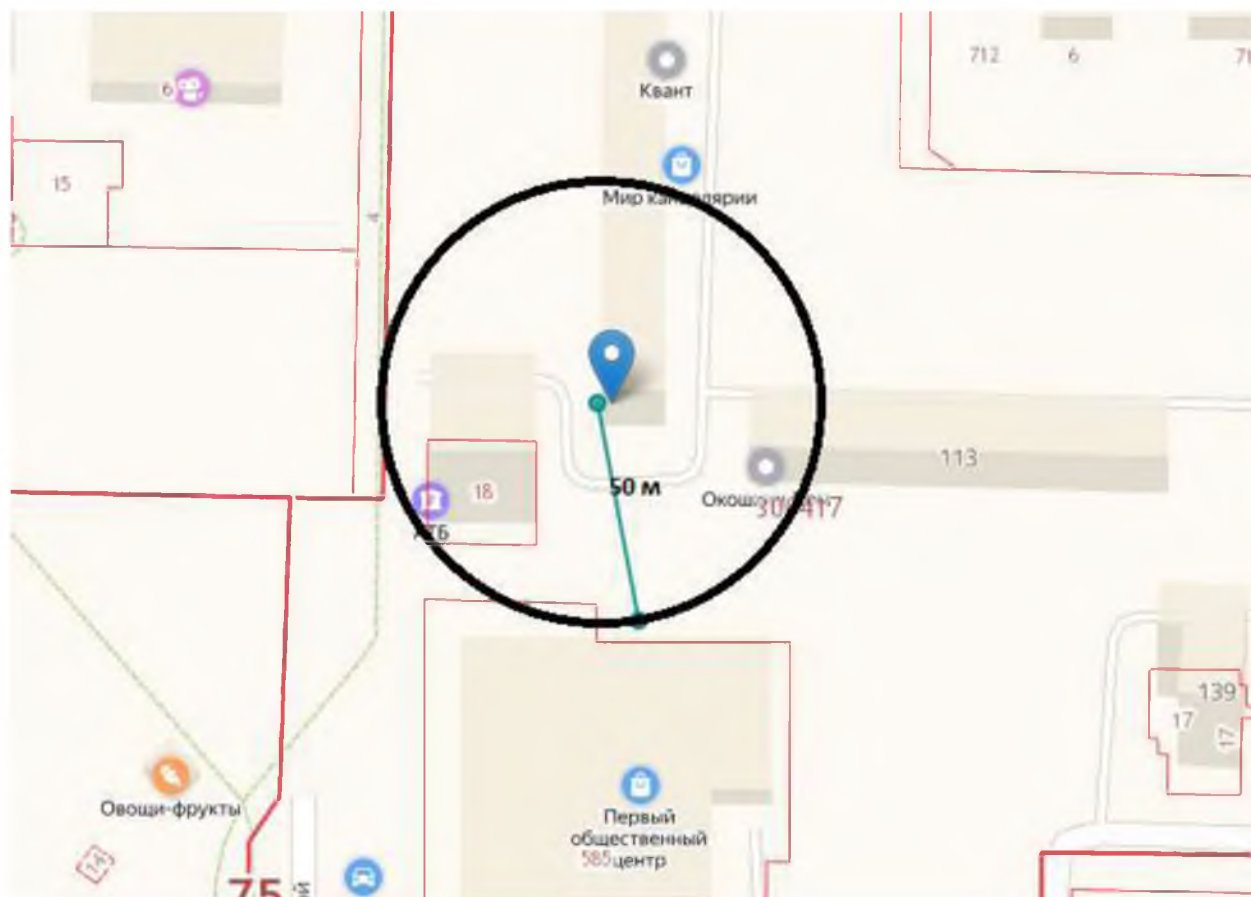


Схема №59
границ прилегающих территорий
Общества с ограниченной ответственностью «Грань»

Наименование организации, объекта	Местонахождение объекта
Общество с ограниченной ответственностью «Грань»	Забайкальский край, Краснокаменский район, город Краснокаменск, проспект Строителей, дом 5, пом. 9

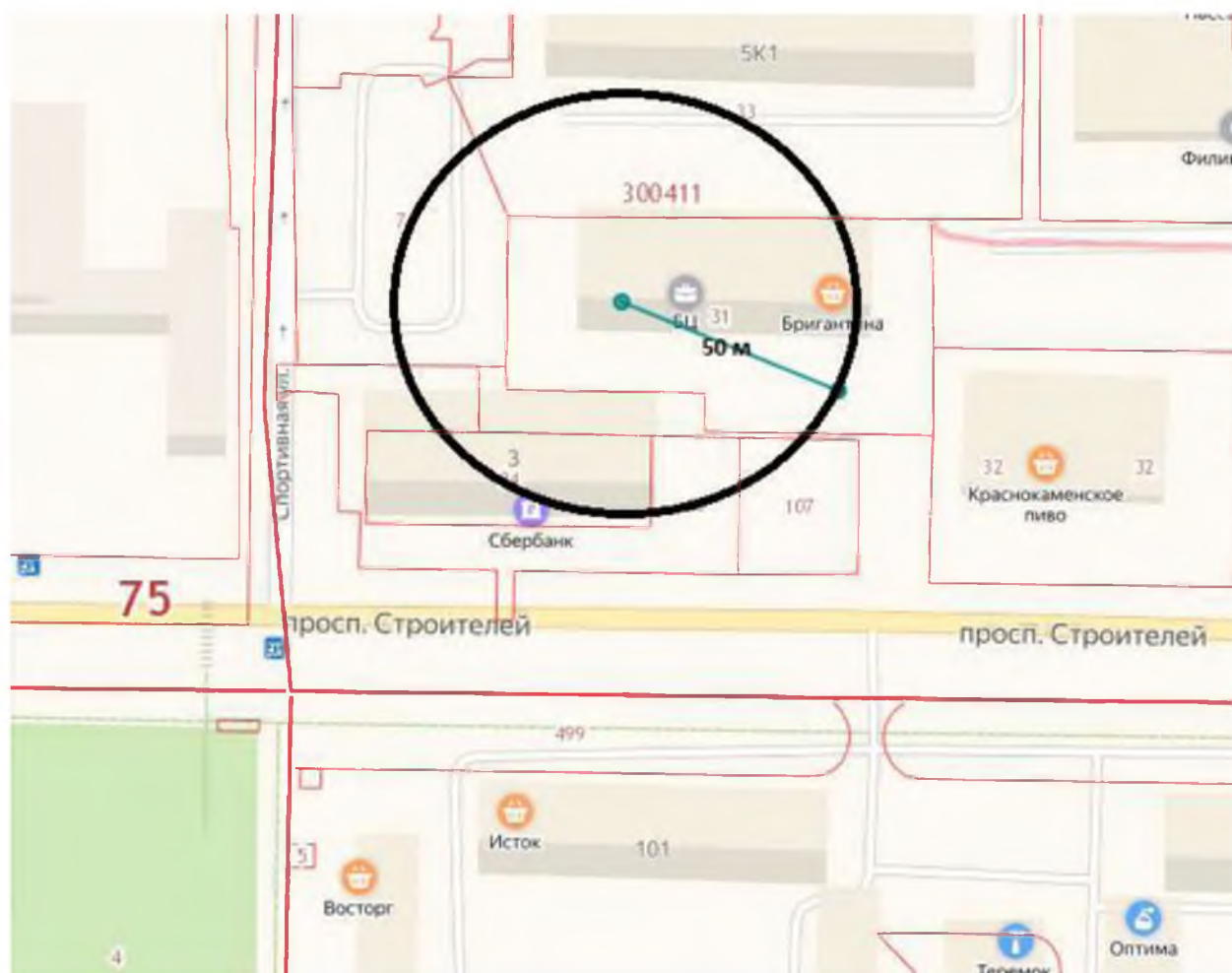


Схема №60
границ прилегающих территорий
ООО «ПМК-МЕДЭК» по месту нахождения обособленного подразделения
Краснокаменский филиал ООО «ПМК-МЕДЭК» Медицинский Центр»

Наименование организации, объекта	Местонахождение объекта
ООО «ПМК-МЕДЭК» по месту нахождения обособленного подразделения Краснокаменский филиал ООО «ПМК-МЕДЭК» Медицинский Центр»	Забайкальский край, Краснокаменский район, город Краснокаменск, ул. Больничная, д.5

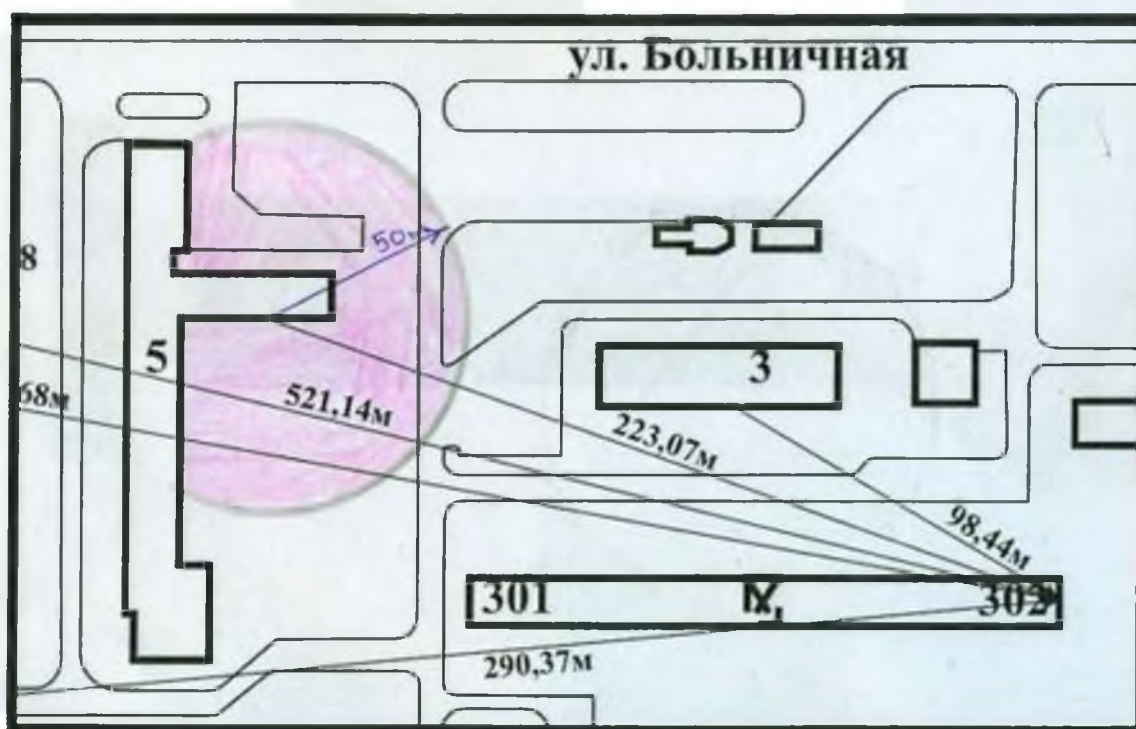


Схема №61
 границ прилегающих территорий
 Муниципального бюджетного учреждения культуры и спорта
 «Краснокаменский культурно-спортивный центр»

Наименование организации, объекта	Местонахождение объекта
Муниципальное бюджетное учреждение культуры и спорта «Краснокаменский культурно-спортивный центр» <i>спортивный комплекс «Аргунь»</i>	Забайкальский край, Краснокаменский район, г. Краснокаменск, проспект им. Покровского С.С., д. 9

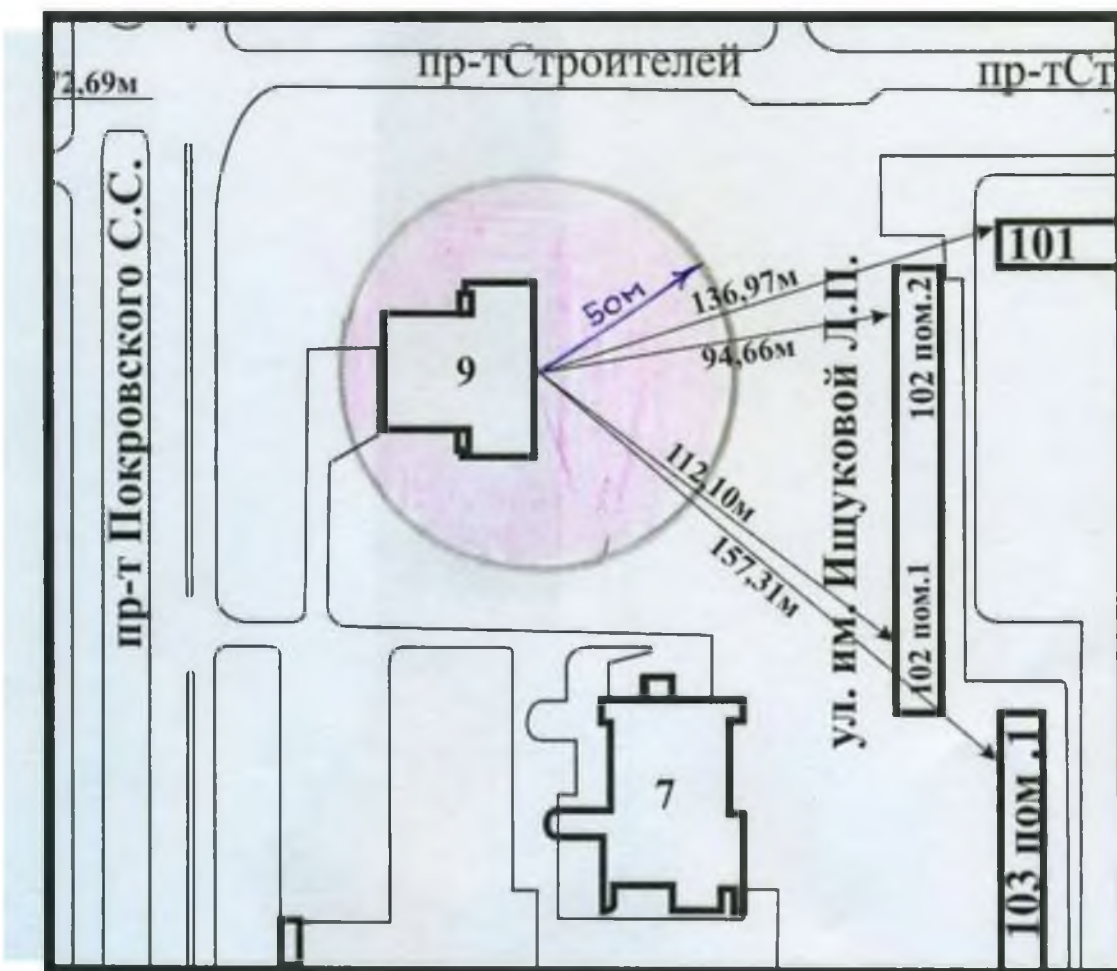


Схема №62
границ прилегающих территорий
Муниципального бюджетного учреждения культуры и спорта
«Краснокаменский культурно-спортивный центр»

Наименование организации, объекта	Местонахождение объекта
Муниципальное бюджетное учреждение культуры и спорта «Краснокаменский культурно-спортивный центр» <i>спортивный зал «Богатырь»</i>	Забайкальский край, Краснокаменский район, г. Краснокаменск, ул. Зеленая, д. 1 корп. 1

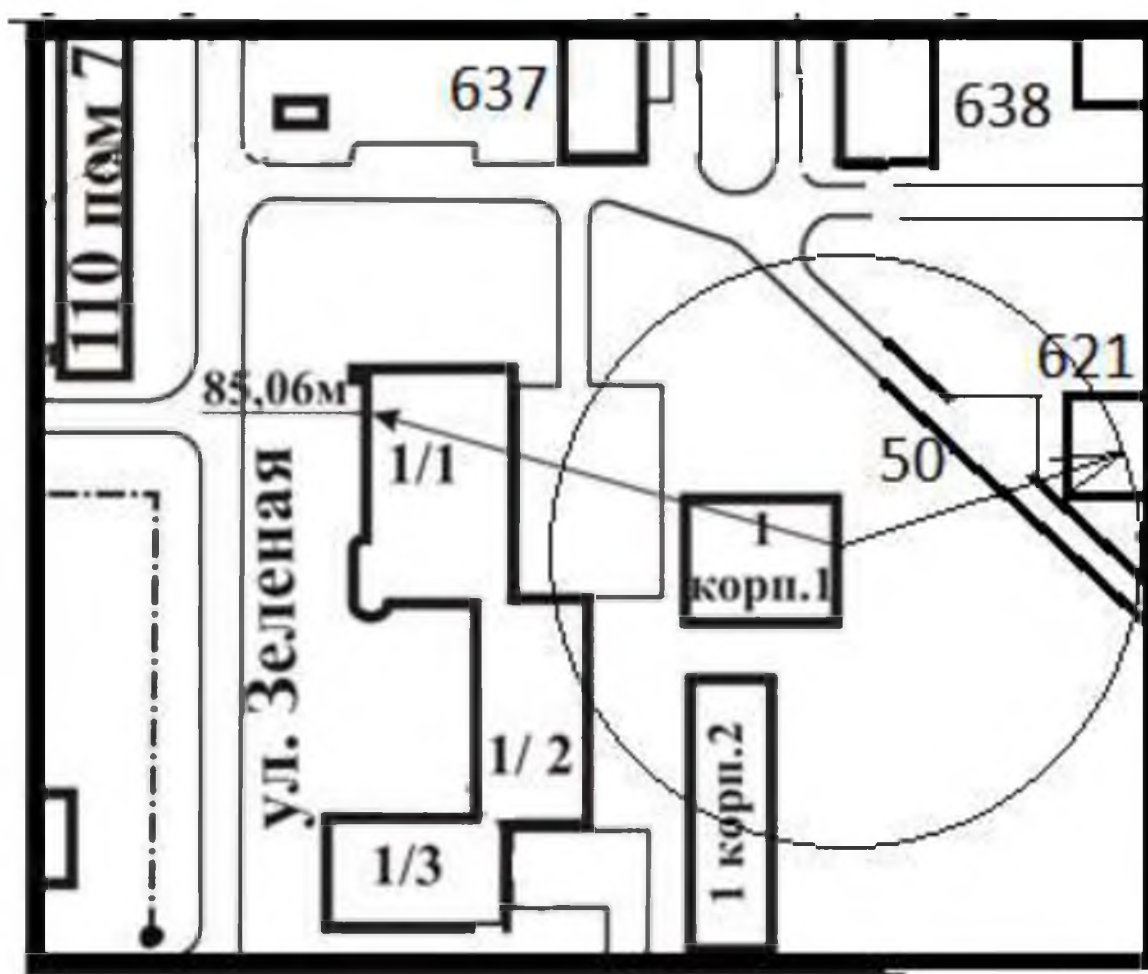


Схема №63
границ прилегающих территорий
Муниципального бюджетного учреждения культуры и спорта
«Краснокаменский культурно-спортивный центр»

Наименование организации, объекта	Местонахождение объекта
Муниципальное бюджетное учреждение культуры и спорта «Краснокаменский культурно-спортивный центр» <i>стадион «Аргунь»</i>	Забайкальский край, Краснокаменский район, город Краснокаменск, проспект им. Покровского С.С., д.1

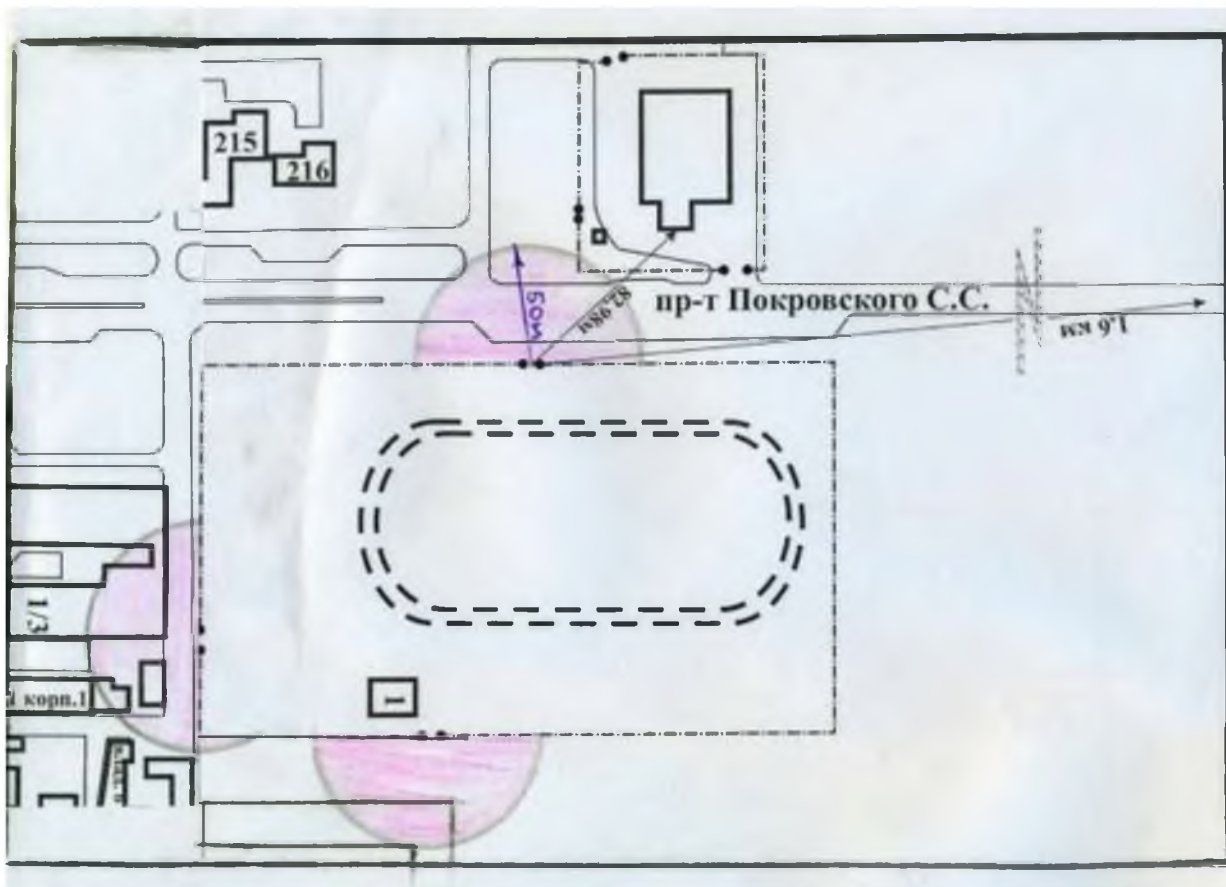


Схема №64
границ прилегающих территорий
Пограничного управления ФСБ РФ по Забайкальскому краю
Служба в пгт. Приаргунск, Отделение (ПОГЗ) в с. Богдановка

Наименование организации, объекта	Местонахождение объекта
Пограничное управление ФСБ РФ по Забайкальскому краю Служба в пгт. Приаргунск, Отделение (ПОГЗ) в с. Богдановка	Забайкальский край, Краснокаменский район, село Богдановка



Схема №65
границ прилегающих территорий
Пограничного управления ФСБ РФ по Забайкальскому краю
Служба в пгт. Приаргунск, Отделение (ПОГЗ) в с. Кайластуй

Наименование организации, объекта	Местонахождение объекта
Пограничное управление ФСБ РФ по Забайкальскому краю Служба в пгт. Приаргунск, Отделение (ПОГЗ) в с. Кайластуй	Забайкальский край, Краснокаменский район, село Кайластуй, улица Артемьева, д. 54



Схема №66
границ прилегающих территорий
Пограничного управления ФСБ РФ по Забайкальскому краю
Служба в пгт. Приаргунск, Отделение (ПОГЗ) в с. Среднеаргунск

Наименование организации, объекта	Местонахождение объекта
Пограничное управление ФСБ РФ по Забайкальскому краю Служба в пгт. Приаргунск, Отделение (ПОГЗ) в с. Среднеаргунск	Забайкальский край, Краснокаменский район, село Среднеаргунск



Схема №67
границ прилегающих территорий
Железнодорожного вокзала железнодорожной станции Арамогойтуй

Наименование организации, объекта	Местонахождение объекта
Железнодорожный вокзал железнодорожной станции Арамогойтуй Забайкальской железной дороги – филиала открытого акционерного общества «Российские железные дороги»	Забайкальский край, Краснокаменский район, поселок Арамогойтуй



Схема №68
границ прилегающих территорий
Железнодорожного вокзала железнодорожной станции «Маргуцек»

Наименование организации, объекта	Местонахождение объекта
Железнодорожный вокзал железнодорожной станции «Маргуцек» Забайкальской железной дороги – филиала открытого акционерного общества «Российские железные дороги»	Забайкальский край, Краснокаменский район, село Маргуцек, улица Привокзальная, дом 1



Схема №69
границ прилегающих территорий
Железнодорожного вокзала железнодорожной станции «Урулюнгуй»

Наименование организации, объекта	Местонахождение объекта
Железнодорожный вокзал железнодорожной станции «Урулюнгуй» Забайкальской железной дороги – филиала открытого акционерного общества «Российские железные дороги»	Забайкальский край, Краснокаменский район, ст. Урулюнгуй, ул. Железнодорожная, 7



Приложение № 1
к Постановлению Администрации
муниципального района «Город Краснокаменск
и Краснокаменский район» Забайкальского
края от « _____ » _____ 2019 года № _____

СПИСОК

организаций и объектов, находящихся на территории муниципального района
«Город Краснокаменск и Краснокаменский район» Забайкальского края,
на прилегающих территориях к которым не допускается розничная продажа алкогольной продукции
и розничная продажа алкогольной продукции при оказании услуг общественного питания

№ п/п	Наименование учреждения (объекта)	Адрес местоположения	Границы территории объекта	Минимальное значение расстояния от организаций и объектов до границ прилегающей территории	Примечание
1	2	3	4	5	6
Образовательные организации; организации, осуществляющие обучение несовершеннолетних					
1	Муниципальное автономное общеобразовательное учреждение «Средняя общеобразовательная школа № 1»	Забайкальский край, Краснокаменский район, город Краснокаменск, 1-й микрорайон, д. 112	50,00	Обособленная территория	
1.1	Муниципальное автономное общеобразовательное учреждение «Средняя общеобразовательная школа № 1» <i>кадетский корпус</i>	Забайкальский край, Краснокаменский район, город Краснокаменск, 1-й микрорайон, дом 111	50,00	Обособленная территория	

№ п/п	Наименование учреждения (объекта)	Адрес местоположения	Границы территории объекта	Минимальное значение расстояния от организаций и объектов до границ прилегающей территории	Примечание
1	2	3	4	5	6
2	Муниципальное автономное общеобразовательное учреждение «Средняя общеобразовательная школа № 2»	Забайкальский край, Краснокаменский район, город Краснокаменск, 6-й мкр., д. 604	50,00	Обособленная территория	
3	Муниципальное автономное общеобразовательное учреждение «Средняя общеобразовательная школа № 3»	Забайкальский край, Краснокаменский район, город Краснокаменск, 3-й мкр., д. 317	50,00	Обособленная территория	
4	Муниципальное автономное общеобразовательное учреждение «Средняя общеобразовательная школа № 4»	Забайкальский край, Краснокаменский район, город Краснокаменск, 2-й мкр., д. 222	50,00	Обособленная территория	
5	Муниципальное автономное общеобразовательное учреждение «Средняя общеобразовательная школа № 5»	Забайкальский край, Краснокаменский район, город Краснокаменск, 4-й мкр., д. 413	50,00	Обособленная территория	
6	Муниципальное автономное общеобразовательное учреждение «Средняя общеобразовательная школа № 6»	Забайкальский край, Краснокаменский район, город Краснокаменск, 4-й мкр., д. 453	50,00	Обособленная территория	
7	Муниципальное автономное общеобразовательное учреждение «Средняя общеобразовательная школа № 7»	Забайкальский край, Краснокаменский район, город Краснокаменск, 7-й мкр., д. 714	50,00	Обособленная территория	

№ п/п	Наименование учреждения (объекта)	Адрес местоположения	Границы территории объекта	Минимальное значение расстояния от организаций и объектов до границ прилегающей территории	Примечание
1	2	3	4	5	6
8	Муниципальное автономное общеобразовательное учреждение «Средняя общеобразовательная школа № 8»	Забайкальский край, Краснокаменский район, город Краснокаменск, 8-й мкр., д. 817	50,00	Обособленная территория	
9	Муниципальное автономное общеобразовательное учреждение «Гимназия № 9»	Забайкальский край, Краснокаменский район, город Краснокаменск, ул. Центральная, д. 2	50,00	Обособленная территория	
10	Муниципальное казенное специализированное (коррекционное) образовательное учреждение, для обучающихся, воспитанников с ограниченными возможностями здоровья «Специализированная (коррекционная) общеобразовательная школа № 10»	Забайкальский край, Краснокаменский район, город Краснокаменск, улица Центральная, д.8	50,00	Обособленная территория	
11	Муниципальное бюджетное общеобразовательное учреждение «Богдановская основная общеобразовательная школа»	Забайкальский край, Краснокаменский район, село Богдановка, улица Школьная, 2	50,00	Обособленная территория	
12	Муниципальное бюджетное общеобразовательное учреждение «Кайластуйская средняя общеобразовательная школа»	Забайкальский край, Краснокаменский район, село Кайластуй, улица Куйбышева, 10	50,00	Обособленная территория	

№ п/п	Наименование учреждения (объекта)	Адрес местоположения	Границы территории объекта	Минимальное значение расстояния от организаций и объектов до границ прилегающей территории	Примечание
1	2	3	4	5	6
13	Муниципальное бюджетное общеобразовательное учреждение «Капцегайтуйская средняя общеобразовательная школа»	Забайкальский край, Краснокаменский район, село Капцегайтуй, улица Советская, 1	50,00	Обособленная территория	
14	Муниципальное бюджетное общеобразовательное учреждение «Ковылинская средняя общеобразовательная школа»	Забайкальский край, Краснокаменский район, поселок Ковыли, улица Мира, 28	50,00	Обособленная территория	
15	Муниципальное бюджетное общеобразовательное учреждение «Куйтунская основная общеобразовательная школа»	Забайкальский край, Краснокаменский район, село Куйтун, улица Советская, 10	50,00	Обособленная территория	
16	Муниципальное бюджетное общеобразовательное учреждение «Маргуцекская средняя общеобразовательная школа»	Забайкальский край, Краснокаменский район, село Маргуцек, улица Губина, 26	50,00	Обособленная территория	
17	Муниципальное бюджетное учреждение «Соктуй-Милозанская общеобразовательная школа»	Забайкальский край, Краснокаменский район, село Соктуй-Милозан, Юбилейный микрорайон, дом 4	50,00	Обособленная территория	
18	Муниципальное бюджетное общеобразовательное учреждение «Среднеаргунская основная общеобразовательная школа»	Забайкальский край, Краснокаменский район, село Среднеаргунск, Школьный переулок, 10	50,00	Обособленная территория	

№ п/п	Наименование учреждения (объекта)	Адрес местоположения	Границы территории объекта	Минимальное значение расстояния от организаций и объектов до границ прилегающей территории	Примечание
1	2	3	4	5	6
19	Муниципальное автономное общеобразовательное учреждение «Целиннинская средняя общеобразовательная школа»	Забайкальский край, Краснокаменский район, поселок Целинный, улица Центральная, 18	50,00	Обособленная территория	
20	Муниципальное бюджетное общеобразовательное учреждение «Юбилейнинская средняя общеобразовательная школа»	Забайкальский край, Краснокаменский район, поселок Юбилейный, улица Советская, 1	50,00	Обособленная территория	
21	Муниципальное автономное дошкольное образовательное учреждение Детский сад № 1 «Подснежник»	Забайкальский край, Краснокаменский район, город Краснокаменск, 8-й микрорайон, дом 816	50,00	Обособленная территория	
22	Муниципальное автономное дошкольное образовательное учреждение Детский сад №2 «Золотая рыбка»	Забайкальский край, Краснокаменский район, город Краснокаменск, 3-й микрорайон, дом 316	50,00	Обособленная территория	
23	Муниципальное автономное дошкольное учреждение Детский сад № 4 «Тополек»	Забайкальский край, Краснокаменский район, город Краснокаменск, 6-й мкр., д. 647	50,00	Обособленная территория	
24	Муниципальное дошкольное образовательное учреждение Детский сад №5 «Колосок»	Забайкальский край, Краснокаменский район, поселок Юбилейный, улица Советская, дом 3	50,00	Обособленная территория	

№ п/п	Наименование учреждения (объекта)	Адрес местоположения	Границы территории объекта	Минимальное значение расстояния от организаций и объектов до границ прилегающей территории	Примечание
1	2	3	4	5	6
25	Муниципальное автономное дошкольное образовательное учреждение Детский сад № 7 «Светлячок»	Забайкальский край, Краснокаменский район, город Краснокаменск, 3-й мкр., д. 315	50,00	Обособленная территория	
25.1	Муниципальное автономное дошкольное образовательное учреждение Детский сад № 7 «Светлячок»	Забайкальский край, Краснокаменский район, город Краснокаменск, 6-й мкр., д. 618	50,00	Обособленная территория	
26	Муниципальное автономное дошкольное образовательное учреждение Детский сад №8 «Малышок»	Забайкальский край, Краснокаменский район, город Краснокаменск, 6-й мкр., д. 633	50,00	Обособленная территория	
27	Муниципальное автономное дошкольное образовательное учреждение Детский сад № 9 «Росинка»	Забайкальский край, Краснокаменский район, город Краснокаменск, 2-й мкр., д. 220	50,00	Обособленная территория	
28	Муниципальное автономное дошкольное учреждение Детский сад № 10 «Чебурашка»	Забайкальский край, Краснокаменский район, город Краснокаменск, 2-й мкр., д. 221	50,00	Обособленная территория	
29	Муниципальное автономное учреждение детский сад №11 «Улыбка»	Забайкальский край, Краснокаменский район, город Краснокаменск, 5-й мкр., д. 506	50,00	Обособленная территория	

№ п/п	Наименование учреждения (объекта)	Адрес местоположения	Границы территории объекта	Минимальное значение расстояния от организаций и объектов до границ прилегающей территории	Примечание
1	2	3	4	5	6
30	Муниципальное автономное дошкольное образовательное учреждение компенсирующей направленности Детский сад №12 «Родничок»	Забайкальский край, Краснокаменский район, город Краснокаменск, 4-й микрорайон, дом 411	50,00	Обособленная территория	
31	Муниципальное автономное дошкольное образовательное учреждение Детский сад № 13 «Сказка»	Забайкальский край, Краснокаменский район, город Краснокаменск, 4-й микрорайон, дом 412	50,00	Обособленная территория	
32	Муниципальное автономное дошкольное образовательное учреждение Детский сад №14 «Дельфинчик»	Забайкальский край, Краснокаменский район, город Краснокаменск, 4-й микрорайон, д. 451	50,00	Обособленная территория	
33	Муниципальное автономное дошкольное образовательное учреждение Детский сад №16 «Дюймовочка»	Забайкальский край, Краснокаменский район, город Краснокаменск, 4-й микрорайон, д. 452	50,00	Обособленная территория	
34	Муниципальное автономное дошкольное образовательное учреждение Детский сад №17 «Ручеёк»	Забайкальский край, Краснокаменский район, город Краснокаменск, 7-й микрорайон, д. 712	50,00	Обособленная территория	
35	Муниципальное автономное дошкольное образовательное учреждение Детский сад №18 «Журавушка»	Забайкальский край, Краснокаменский район, город Краснокаменск, 4-й микрорайон, д. 420	50,00	Обособленная территория	

№ п/п	Наименование учреждения (объекта)	Адрес местоположения	Границы территории объекта	Минимальное значение расстояния от организаций и объектов до границ прилегающей территории	Примечание
1	2	3	4	5	6
36	Муниципальное автономное дошкольное образовательное учреждение Детский сад №20 «Почемучка»	Забайкальский край, Краснокаменский район, город Краснокаменск, 8-й микрорайон, д. 815	50,00	Обособленная территория	
37	Муниципальное дошкольное образовательное учреждение Детский сад №22 «Огонёк»	Забайкальский край, Краснокаменский район, село Капцегайтуй, улица Новая, 2, пом. 1	50,00	Обособленная территория	
38	Муниципальное дошкольное образовательное учреждение Детский сад №23 «Колокольчик»	Забайкальский край, Краснокаменский район, село Кайластуй, улица Пограничная, дом 2	50,00	Обособленная территория	
39	Муниципальное дошкольное образовательное учреждение Детский сад №24 «Солнышко»	Забайкальский край, Краснокаменский район, село Соктуй-Милозан, микрорайон Юбилейный, дом 1	50,00	Обособленная территория	
40	Муниципальное автономное дошкольное образовательное учреждение Детский сад №25 «Алёнка»	Забайкальский край, Краснокаменский район, село Маргуцек, улица Губина, дом 59, корпус 3	50,00	Обособленная территория	
41	Муниципальное дошкольное образовательное учреждение Детский сад №26 «Кузнечик»	Забайкальский край, Краснокаменский район, поселок Ковыли, улица Мира, дом 17	50,00	Обособленная территория	

№ п/п	Наименование учреждения (объекта)	Адрес местоположения	Границы территории объекта	Минимальное значение расстояния от организаций и объектов до границ прилегающей территории	Примечание
1	2	3	4	5	6
42	Муниципальное дошкольное образовательное учреждение Детский сад №27 «Ромашка»	Забайкальский край, Краснокаменский район, село Среднеаргунск, улица Центральная, 13	50,00	Обособленная территория	
43	Муниципальное дошкольное образовательное учреждение Детский сад №28 «Солнышко»	Забайкальский край, Краснокаменский район, поселок Целинный, улица Школьная, 1	50,00	Обособленная территория	
44	Государственное автономное профессиональное образовательное учреждение «Краснокаменский горно-промышленный техникум»	Забайкальский край, Краснокаменский район, город Краснокаменск, проспект Строителей, 1	50,00	Обособленная территория	
45	Государственное профессиональное образовательное учреждение «Краснокаменский промышленно-технологический техникум» Забайкальского края	Забайкальский край, Краснокаменский район, город Краснокаменск, улица Молодежная, 15 1.2	50,00	Обособленная территория	
46	Государственное профессиональное образовательное учреждение «Краснокаменский медицинский колледж»	Забайкальский край, Краснокаменский район, город Краснокаменск, улица Больничная, д.5 корп. 12	50,00	Обособленная территория	

№ п/п	Наименование учреждения (объекта)	Адрес местоположения	Границы территории объекта	Минимальное значение расстояния от организаций и объектов до границ прилегающей территории	Примечание
1	2	3	4	5	6
47	Краснокаменский филиал государственного автономного профессионального образовательного учреждения «Забайкальский горный колледж имени М.И. Агошкова»	Забайкальский край, Краснокаменский район, город Краснокаменск, 5-й микрорайон, д. 520	50,00	Обособленная территория	
48	Сибирская региональная школа бизнеса по месту нахождения обособленного подразделения Краснокаменский филиал негосударственное общеобразовательное учреждение среднего профессионального образования «Сибирская региональная школа бизнеса (Колледж)»	Забайкальский край, Краснокаменский район, город Краснокаменск, 6-й мкр., д. 604 (здание МАОУ «СОШ №2»)	50,00	Обособленная территория	
49	Краснокаменская автономная некоммерческая организация дополнительного образования детей «Ученый жираф»	Забайкальский край, Краснокаменский район, город Краснокаменск, 1-й микрорайон, дом 109, помещение 2	50,00	Обособленная территория	85.11 Образование дошкольное
Организации, осуществляющие медицинскую деятельность					
50	Государственное автономное учреждение здравоохранения «Краевая больница №4»	Забайкальский край, Краснокаменский район, город Краснокаменск, улица Больничная,	50,00	Обособленная территория	

№ п/п	Наименование учреждения (объекта)	Адрес местоположения	Границы территории объекта	Минимальное значение расстояния от организаций и объектов до границ прилегающей территории	Примечание
1	2	3	4	5	6
		д.5 корпус 1, корпус 2, корпус 3, корпус 7, корпус 9, корпус 13, корпус 14			
50.1	Государственное автономное учреждение здравоохранения «Краевая больница №4» <i>Поликлиника для взрослых</i>	Забайкальский край, Краснокаменский район, город Краснокаменск, улица Больничная, д.5	50,00	Обособленная территория	
50.2.	Государственное автономное учреждение здравоохранения «Краевая больница № 4» <i>Детская поликлиника</i>	Забайкальский край, Краснокаменский район, г. Краснокаменск, ул. Больничная, д. 5 корпус 9	50,00	Обособленная территория	
50.3	Государственное автономное учреждение здравоохранения «Краевая больница № 4» Здание стоматологической поликлиники	Забайкальский край, Краснокаменский район, г. Краснокаменск, микрорайон «Центральный», д. 16Ц	50,00	Обособленный объект	
50.4	Государственное автономное учреждение здравоохранения «Краевая больница № 4» Фельдшерско-акушерский пункт в с. Богдановка	Забайкальский край, Краснокаменский район, село Богдановка, ул. Микрорайон, дом 10	50,00	Обособленная территория	
50.5	Государственное автономное учреждение здравоохранения «Краевая больница № 4» Домовое хозяйство в с. Брусиловка	Забайкальский край, Краснокаменский район, село Брусиловка, ул. Пограничная дом 15	50,00	Обособленная территория	

№ п/п	Наименование учреждения (объекта)	Адрес местоположения	Границы территории объекта	Минимальное значение расстояния от организаций и объектов до границ прилегающей территории	Примечание
1	2	3	4	5	6
50.6	Государственное автономное учреждение здравоохранения «Краевая больница № 4» Фельдшерско-акушерский пункт в с. Кайластуй	Забайкальский край, Краснокаменский район, село Кайластуй, ул. Груздева, дом 2	50,00	Обособленная территория	
50.7	Государственное автономное учреждение здравоохранения «Краевая больница № 4» Фельдшерско-акушерский пункт в с. Капцегайтуй	Забайкальский край, Краснокаменский район, село Капцегайтуй, ул. Советская, дом 18	50,00	Обособленная территория	
50.8	Государственное автономное учреждение здравоохранения «Краевая больница № 4» Сельская врачебная амбулатория в пос. Ковыли	Забайкальский край, Краснокаменский район, поселок Ковыли, ул. Мира, дом 30	50,00	Обособленная территория	
50.9	Государственное автономное учреждение здравоохранения «Краевая больница № 4» Фельдшерско-акушерский пункт в с. Куйтун	Забайкальский край, Краснокаменский район, село Куйтун, ул. Советская, дом 19, пом.2	50,00	Обособленная территория	
50.10	Государственное автономное учреждение здравоохранения «Краевая больница № 4» Фельдшерско-акушерский пункт в с. Маргуцек	Забайкальский край, Краснокаменский район, село Маргуцек, ул. Губина, дом 59, пом.1	50,00	Обособленная территория	

№ п/п	Наименование учреждения (объекта)	Адрес местоположения	Границы территории объекта	Минимальное значение расстояния от организаций и объектов до границ прилегающей территории	Примечание
1	2	3	4	5	6
50.11	Государственное автономное учреждение здравоохранения «Краевая больница № 4» Фельдшерско-акушерский пункт в с. Соктуй-Милозан	Забайкальский край, Краснокаменский район, село Соктуй Милозан, ул. Юбилейная, дом 5	50,00	Обособленная территория	
50.12	Государственное автономное учреждение здравоохранения «Краевая больница № 4» Фельдшерско-акушерский пункт в с. Среднеаргунск	Забайкальский край, Краснокаменский район, село Среднеаргунск, пер. Школьный, дом 6	50,00	Обособленная территория	
50.13	Государственное автономное учреждение здравоохранения «Краевая больница № 4» Сельская врачебная амбулатория в пос. Целинный	Забайкальский край, Краснокаменский район, поселок Целинный, ул. Железнодорожная, дом 18	50,00	Обособленная территория	
50.14	Государственное автономное учреждение здравоохранения «Краевая больница № 4» Фельдшерско-акушерский пункт в пос. Юбилейный	Забайкальский край, Краснокаменский район, поселок Юбилейный, ул. Советская, дом 30	50,00	Обособленная территория	
51	Федеральное государственное бюджетное учреждение здравоохранения «Медико-санитарная часть №107 Федерального медико-биологического агентства»	Забайкальский край, Краснокаменский район, город Краснокаменск, улица Больничная, 5	50,00	Обособленная территория	

№ п/п	Наименование учреждения (объекта)	Адрес местоположения	Границы территории объекта	Минимальное значение расстояния от организаций и объектов до границ прилегающей территории	Примечание
1	2	3	4	5	6
52	Федеральное государственное бюджетное учреждение «Центр гигиены и эпидемиологии № 107 Федерального медико-биологического агентства»	Забайкальский край, Краснокаменский район, город Краснокаменск, ул. Больничная, д.5 корпус 10, корпус 11	50,00	Обособленная территория	
53	Государственное казенное учреждение здравоохранения «Краснокаменский детский санаторий для лечения туберкулеза»	Забайкальский край, Краснокаменский район, город Краснокаменск, 7-й мкр., д. 713	50,00	Обособленная территория	
54	Государственное учреждение социального обслуживания «Краснокаменский социально-реабилитационный центр для несовершеннолетних «Доброта» Забайкальского края	Забайкальский край, Краснокаменский район, город Краснокаменск, 6-й микрорайон, д. 648	50,00	Обособленная территория	Дополнительный вид деятельности: 86.90.9 Деятельность в области медицины прочая, не включенная в другие группировки
55	Общество с ограниченной ответственностью «Медис» (Стоматологическая клиника Дента-Люкс)	Забайкальский край, Краснокаменский район, город Краснокаменск, проспект Строителей, д.5	50,00	Обособленный объект	
56	Общество с ограниченной ответственностью «Супер-дент» (Стоматологический кабинет)	Забайкальский край, Краснокаменский район, город Краснокаменск, 4-й микрорайон,	50,00	Обособленный объект	

№ п/п	Наименование учреждения (объекта)	Адрес местоположения	Границы территории объекта	Минимальное значение расстояния от организаций и объектов до границ прилегающей территории	Примечание
1	2	3	4	5	6
		дом 406, помещение 2			
57	Общество с ограниченной ответственностью «Медицинский центр «Азбука здоровья»	Забайкальский край, Краснокаменский район, город Краснокаменск, проспект Строителей, д.21	50,00	Обособленный объект	
58	Стоматологическая клиника «Стома»	Забайкальский край, Краснокаменский район, город Краснокаменск, 1-й микрорайон, д. 103 помещение 3	50,00	Обособленная территория	
59	Общество с ограниченной ответственностью «Грань»	Забайкальский край, Краснокаменский район, город Краснокаменск, проспект Строителей, дом 5, пом. 9	50,00	Обособленная территория	
60	ООО «ПМК-МЕДЭК» по месту нахождения обособленного подразделения Краснокаменский филиал ООО «ПМК-МЕДЭК» Медицинский Центр»	Забайкальский край, Краснокаменский район, город Краснокаменск, ул. Больничная, д.5	50,00	Обособленная территория	
<i>Спортивные сооружения – объекты недвижимости</i>					
61	Муниципальное бюджетное учреждение культуры и спорта «Краснокаменский культурно-спортивный центр»	Забайкальский край, Краснокаменский район, г. Краснокаменск, проспект им. Покровского С.С., д. 9	50,00	Обособленный объект	

№ п/п	Наименование учреждения (объекта)	Адрес местоположения	Границы территории объекта	Минимальное значение расстояния от организаций и объектов до границ прилегающей территории	Примечание
1	2	3	4	5	6
	<i>спортивный комплекс «Аргунь»</i>				
62	Муниципальное бюджетное учреждение культуры и спорта «Краснокаменский культурно-спортивный центр» <i>спортивный зал «Богатырь»</i>	Забайкальский край, Краснокаменский район, г. Краснокаменск, ул. Зеленая, д. 1 корп. 1	50,00	Обособленный объект	
63	Муниципальное бюджетное учреждение культуры и спорта «Краснокаменский культурно-спортивный центр» <i>стадион «Аргунь»</i>	Забайкальский край, Краснокаменский район, город Краснокаменск, проспект им. Покровского С.С., д. 1	50,00	Обособленная территория	
<i>Объекты обороны и безопасности РФ</i>					
64	Пограничное управление ФСБ РФ по Забайкальскому краю Служба в пгт. Приаргунск, Отделение (ПОГЗ) в с. Богдановка	Забайкальский край, Краснокаменский район, село Богдановка	50,00	Обособленный объект	
65	Пограничное управление ФСБ РФ по Забайкальскому краю Служба в пгт. Приаргунск, Отделение (ПОГЗ) в с. Кайластуй	Забайкальский край, Краснокаменский район, село Кайластуй, улица Артемьева, д. 54	50,00	Обособленный объект	
66	Пограничное управление ФСБ РФ по Забайкальскому краю Служба в пгт. Приаргунск, Отделение (ПОГЗ) в с. Среднеаргунск	Забайкальский край, Краснокаменский район, село Среднеаргунск	50,00	Обособленный объект	

№ п/п	Наименование учреждения (объекта)	Адрес местоположения	Границы территории объекта	Минимальное значение расстояния от организаций и объектов до границ прилегающей территории	Примечание
1	2	3	4	5	6
<i>Вокзалы</i>					
67	Железнодорожный вокзал железнодорожной станции Арамгойтуй Забайкальской железной дороги – филиала открытого акционерного общества «Российские железные дороги»	Забайкальский край, Краснокаменский район, поселок Арамгойтуй	50,00	Обособленный объект	
68	Железнодорожный вокзал железнодорожной станции «Маргуцек» Забайкальской железной дороги – филиала открытого акционерного общества «Российские железные дороги»	Забайкальский край, Краснокаменский район, село Маргуцек, улица Привокзальная, дом 1	50,00	Обособленный объект	
69	Железнодорожный вокзал железнодорожной станции «Урулюнгуй» Забайкальской железной дороги – филиала открытого акционерного общества «Российские железные дороги»	Забайкальский край, Краснокаменский район, ст. Урулюнгуй, ул. Железнодорожная, 7	50,00	Обособленный объект	
70	Железнодорожный вокзал железнодорожной станции «Краснокаменск» Забайкальской железной дороги – филиала открытого	Забайкальский край, Краснокаменский район, г. Краснокаменск	50,00	Обособленный объект	Объект расположен в 15 км от города, объекты потребительского

№ п/п	Наименование учреждения (объекта)	Адрес местоположения	Границы территории объекта	Минимальное значение расстояния от организаций и объектов до границ прилегающей территории	Примечание
1	2	3	4	5	6
	акционерного общества «Российские железные дороги»				рынка отсутствуют, в связи с этим схема границ прилегающих территорий не разрабатывалась
Объекты - источники повышенной опасности					
71	Склад готовой продукции (серной кислоты)	Забайкальский край, Краснокаменский район, город Краснокаменск, в 9 км. от границы городской черты в северо-восточном направлении	50,00	Обособленная территория	Объект расположен на производственной территории ПАО «ППГХО», объекты потребительского рынка на которой отсутствуют, в связи с этим схема границ прилегающих территорий не разрабатывалась
72	Склад взрывчатых материалов	Забайкальский край, Краснокаменский район, город Краснокаменск,	50,00	Обособленная территория	Объект расположен на производственной территории ПАО

№ п/п	Наименование учреждения (объекта)	Адрес местоположения	Границы территории объекта	Минимальное значение расстояния от организаций и объектов до границ прилегающей территории	Примечание
1	2	3	4	5	6
		в 12 км. юго-восточнее города Краснокаменск			«ППГХО», объекты потребительского рынка на которой отсутствуют, в связи с этим схема границ прилегающих территорий не разрабатывалась