

**Администрация муниципального района  
«Тунгокоченский район»  
Забайкальского края**

**ПОСТАНОВЛЕНИЕ**

27 декабря 2017 года

№ 568

**с. Верх-Усугли**

**Об определении на территории муниципального района «Тунгокоченский район» границ прилегающих территорий к организациям и (или) объектам территорий, на которых не допускается розничная продажа алкогольной продукции**

В соответствии со ст. 16 федерального закона от 22 ноября 1995 г. № 171-ФЗ «О государственном регулировании производства и оборота этилового спирта, алкогольной и спиртосодержащей продукции и об ограничении потребления (распития) алкогольной продукции», постановлением Правительства Российской Федерации от 27 декабря 2012 г. № 1425 «Об определении органами государственной власти субъектов Российской Федерации мест массового скопления граждан и мест нахождения источников повышенной опасности, в которых не допускается розничная продажа алкогольной продукции, а также определении органами местного самоуправления границ прилегающих к некоторым организациям и объектам территорий, на которых не допускается розничная продажа алкогольной продукции», администрация муниципального района «Тунгокоченский район» **постановляет:**

**1. Утвердить:**

1.1 Правила определения границ прилегающих к некоторым зданиям, строениям, сооружениям, помещениям, объектам и местам территорий, на которых не допускается розничная продажа алкогольной продукции и розничная продажа алкогольной продукции при оказании услуг общественного питания (Приложение № 1).

1.2. Перечень объектов, на прилегающих территориях к которым не допускается розничная продажа алкогольной продукции и розничная продажа алкогольной продукции при оказании услуг общественного питания (Приложения № 2).

1.3. Схемы границ прилегающих к некоторым зданиям, строениям, сооружениям, помещениям, объектам и местам территорий, на которых не допускается розничная продажа алкогольной продукции и розничная

продажа алкогольной продукции при оказании услуг общественного питания (Приложение № 3).

2. Информировать расположенные на территории муниципального района «Тунгокоченский район» организации, осуществляющие розничную продажу алкогольной продукции, индивидуальных предпринимателей, осуществляющих розничную продажу пива, пивных напитков, сидра, пуаре, медовухи, а также организации, осуществляющие розничную продажу алкогольной продукции, индивидуальных предпринимателей, осуществляющих розничную продажу пива, пивных напитков, сидра, пуаре, медовухи, и признаваемые сельскохозяйственными товаропроизводителями организации, крестьянские (фермерские) хозяйства и индивидуальных предпринимателей, осуществляющих розничную продажу вина (игристого вина), при оказании этими организациями, крестьянскими (фермерскими) хозяйствами и индивидуальными предпринимателями услуг общественного питания.

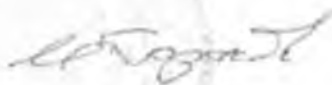
3. Копию настоящего постановления направить в Региональную службу по тарифам и ценообразованию Забайкальского края не позднее 1 месяца со дня его подписания.

4. Опубликовать настоящее Постановление на официальном сайте администрации муниципального района «Тунгокоченский район» и в газете «Вести Севера».

5. Контроль за выполнением настоящего постановления возложить на начальника отдела экономики администрации А.В. Путинцеву.

6. Настоящее постановление вступает в силу на следующий день после дня его официального опубликования.

**Руководитель администрации  
муниципального района  
«Тунгокоченский район»**



**М. Г. Горнов**

## ПРАВИЛА

определения границ прилегающих к некоторым зданиям, строениям, сооружениям, помещениям, объектам и местам территорий, на которых не допускается розничная продажа алкогольной продукции и розничная продажа алкогольной продукции при оказании услуг общественного питания

1. Настоящие Правила регламентируются определением границ территорий, прилегающих к зданиям, строениям, сооружениям, помещениям, объектам и местам, на которых не допускается розничная продажа алкогольной продукции и розничная продажа алкогольной продукции при оказании услуг общественного питания.
2. Розничная продажа алкогольной продукции и розничная продажа алкогольной продукции при оказании услуг общественного питания не допускается на территориях, прилегающих:
  - а) к зданиям, строениям, сооружениям, помещениям, находящимся во владении и пользовании образовательных организаций (за исключением организаций дополнительного образования, организаций дополнительного профессионального образования);
  - б) к зданиям, строениям, сооружениям, помещениям, находящимся во владении и пользовании организаций, осуществляющих обучение несовершеннолетних;
  - в) к зданиям, строениям, сооружениям, помещениям, находящимся во владении и пользовании юридических лиц независимо от организационно - правовой формы и индивидуальных предпринимателей, осуществляющих в качестве основного (уставного) вида деятельности медицинскую деятельность или осуществляющих медицинскую деятельность наряду с основной (уставной) деятельностью на основании лицензии, выданной в порядке, установленном законодательством Российской Федерации, за исключением видов медицинской деятельности по перечню, утвержденному Правительством Российской Федерации;
  - г) к спортивным сооружениям, которые являются объектами недвижимости, и права на которые зарегистрированы в установленном порядке;
  - д) к боевым позициям войск, полигонами, узлам связи, в расположении воинских частей, к специальным технологическим комплексам, к зданиям и сооружениям, предназначенным для управления войсками,

размещения и хранения военной техники, военного имущества и оборудования, испытания вооружения, а также к зданиям и сооружениям производственных и научно исследовательских организаций Вооруженных Сил Российской Федерации, других войск, воинских формирований и органов, обеспечивающих оборону и безопасность Российской Федерации;

е) к местам нахождения источников повышенной опасности, определяемым органами государственной власти субъектов Российской Федерации.

3. В настоящих правилах используются следующие понятия:

а) «организация, осуществляющая обучение несовершеннолетних» - юридическое лицо, осуществляющее на основании лицензии наряду с основной деятельностью образовательную деятельность в отношении несовершеннолетних в качестве дополнительного вида деятельности;

б) «обособленная территория»- территория, границы которой обозначены ограждения (объектами искусственного происхождения), прилегающая к зданию (строению, сооружению), в котором расположены организации и (или) объекты, указанные в пункте 2 настоящих Правил;

в) «образовательные организации» - организации, определенные в соответствии с Федеральным законом от 29 декабря 2012 г. № 273-ФЗ «Об образовании в Российской Федерации»;

г) «стационарный торговый объект» - торговый объект, представляющий собой здание или часть здания, строения или часть строения, прочно связанные фундаментом такого здания, строения с землей и присоединенные к сетям инженерно-технического обеспечения, в котором осуществляется розничная продажа алкогольной продукции;

д) «объект организации общественного питания (предприятие питания)» - объект хозяйственной деятельности, оборудованный в соответствии с требованиями санитарных и других норм, предназначенный для изготовления продукции общественного питания, создания условий для потребления и реализации продукции общественного питания и иных товаров ( в том числе пищевых продуктов промышленного изготовления), как на месте изготовления, так и вне его по заказам, а также для оказания разнообразных дополнительных услуг, в том числе по организации досуга потребителей.

4. Территория, прилегающая к зданиям, строениям, сооружениям, помещениям, объектам и местам, указанным в пункте 2 настоящих правил (далее - прилегающая территория), включает обособленную территорию (при наличии таковой), а также территорию, определяемую с учетом конкретных особенностей местности и застройки, примыкающую к границам обособленной территории либо непосредственно к зданиям (строениям, сооружениям, помещениям), объектам и местам, указанным в пункте 2 настоящих Правил (далее - дополнительная территория).

Дополнительная территория определяется:

а) при наличии обособленной территории – от входа для посетителей на обособленную территорию до входа для посетителей в стационарный торговый объект, объект организации общественного питания;

б) при отсутствии обособленной территории – от входа для посетителей в здание (строениям, сооружениям, помещениям), объектам и местам, указанным в пункте 2 настоящих Правил, до входа для посетителей в стационарный торговый объект или объект организации общественного питания.

5. Расстояние от организаций и (или) объектов, указанных в пункте 2 настоящих Правил, до границы прилегающей территории определяется по радиусу окружности с центром в точке каждого входа для посетителей в здание (при отсутствии обособленной территории) либо на обособленную территорию (при ее наличии). Радиус окружности для определения границ прилегающих территорий составляет значение расстояния, установленное в п. 6 настоящего постановления.

При наличии нескольких входов (выходов) расчет расстояния производится от каждого входа (выхода).

Расстояния измеряются в метрах по прямым линиям.

6. Установить, что на территории муниципального района «Тунгокоченский район» границы прилегающих территорий, на которых не допускается розничная продажа алкогольной продукции, определяются следующим минимальным расстоянием:

6.1. От детских, образовательных учреждений и объектов спорта:

6.1.1. До стационарных предприятий розничной торговли, осуществляющих розничную продажу алкогольной продукции - 65 метров;

6.1.2. До предприятий общественного питания, осуществляющих розничную торговлю алкогольной продукцией на розлив - 65 метров.

6.2. От медицинских учреждений, оптовых, розничных рынков, вокзалов, аэропортов и иных мест массового скопления граждан и мест нахождения источников повышенной опасности, определяемых органами государственной власти субъектов Российской Федерации:

6.2.1. До стационарных предприятий розничной торговли, осуществляющих розничную продажу алкогольной продукции - 65 метров;

6.2.2. До предприятий общественного питания, осуществляющих розничную торговлю алкогольной продукцией на розлив - 65 метров.

7. Максимальное расстояние от объектов, указанных в п. 6, до границ прилегающих территорий, определенных настоящим постановлением, не может превышать минимальное значение указанного расстояния более, чем на 30 процентов.

8. При указанных способах расчета расстояния стационарный торговый объект (объект общественного питания) считается размещенным на прилегающей территории, если измеренное расстояние не превышает расстояние, указанное в пунктах 6, 7 настоящих Правил.

9. Схемы границ прилегающих территорий определяются для каждого здания (строения, сооружения, помещения), объекта и места, указанного в пункте 2 настоящих Правил.

При отсутствии схемы границ прилегающих территорий к вновь созданным (выявлением) объектам в отношении стационарных торговых объектов и объектов общественного питания, осуществляющих розничную продажу алкогольной продукции, границы определяются окружностями с радиусами на расстоянии, указанном в пунктах 6, 7 настоящих Правил, с центром на оси каждого входа (выхода) для посетителей в здание (строения, сооружение), в котором расположены организации и (или) объекты, а при наличии обособленной территории, - с центром на оси каждого входа (выхода) для посетителей на обособленную территорию.

10. Информация об определении границ прилегающих к некоторым зданиям, строениям, сооружениям, помещениям, объектам и местам территорий, на которых не допускается розничная продажа алкогольной продукции и розничная продажа алкогольной продукции при оказании услуг общественного питания, публикуется и размещается на официальном сайте администрации муниципального района «Тунгокоченский район» в информационно - телекоммуникационной сети «Интернет» и в газете «Вести Севера».

Приложение № 2  
к постановлению Администрации  
муниципального района  
«Тунгокоченский район»  
от 27 декабря № 568

**ПЕРЕЧЕНЬ**

объектов, на прилегающих территориях к которым не допускается розничная  
продажа алкогольной продукции и розничная продажа алкогольной  
продукции при оказании услуг общественного питания  
(необходимо заполнить актуальными данными)

№ п/п	Наименование организации и (или) объекта	Адрес местонахождения организации и (или) объекта
<b>1.</b>	<b>Муниципальное образование сельское поселение «Верх-Усуглинское»</b>	
<b>1.1</b>	Муниципальное бюджетное общеобразовательное учреждение Верх - Усуглинская средняя общеобразовательная средняя школа	с. Верх-Усугли, ул. Школьная, 7а
<b>1.2</b>	Муниципальное бюджетное образовательное учреждение «Верх-Усуглинская средняя общеобразовательная школа» учреждение дополнительного образования детей «Детская школа искусств»	с. Верх-Усугли, ул. Дорожная, 1а
<b>1.3</b>	Администрация муниципального района «Тунгокоченский район»	с. Верх-Усугли, ул. Пролетарская, 1а
<b>1.4</b>	АЗС №50	с. Верх-Усугли, ул. Новая, 2а
<b>1.5</b>	Администрация сельского поселения «Верх-Усуглинское»	с. Верх-Усугли, ул. Советская, 6
<b>1.6</b>	Управление Федерального казначейства по Забайкальскому краю	с. Верх-Усугли, ул. Советская, 13
<b>1.7</b>	Государственное учреждение здравоохранения Тунгокоченская Центральная Районная больница	с. Верх-Усугли, ул. Строителей, 20 а
<b>1.8</b>	Холбонская электростанция	с. Верх-Усугли, ул. Metallургов
<b>1.9</b>	Межпоселенческая центральная районная библиотека Тунгокоченского района Забайкальского края МБУК МЦРБ и Муниципальное бюджетное учреждение культуры «Районный дом культуры «Рубин»	с. Верх-Усугли, ул. Клубная, 1
<b>1.10</b>	Спортивный комплекс «Титан»	с. Верх-Усугли, ул. Metallургов, 2Б
<b>1.11</b>	Сбербанк дополнительный офис №8600/097	с. Верх-Усугли, ул. Первомайская, 1а
<b>1.12</b>	Муниципальное бюджетное дошкольное образовательное учреждение детский сад	с. Верх-Усугли, ул. Советская, 2

	общеразвивающего вида с. Верх-Усугли	
1.13	Верх-Усуглинский филиал ОАО «Электросвязь»	с. Верх-Усугли, ул. Первомайская, 10
1.14	АЗС «Роснефть»	с. Верх-Усугли, ул. Metallургов, 1в
2.	<b>Муниципальное образование сельское поселение «Усуглинское»</b>	
2.1.	Сельский центр досуга сельского поселения «Усуглинское»	с. Усугли, пер. Кооперативный, 2а
2.2.	Муниципальное бюджетное общеобразовательное учреждение Усуглинская основная общеобразовательная школа	с. Усугли, ул. Октябрьская, д. 2 а
2.3.	Холбонская электроподстанция	с. Усугли, ул. Дорожная
2.4.	Администрация сельского поселения «Усуглинское»	с. Усугли, ул. Советская, д. 25
2.5.	Муниципальное бюджетное дошкольное образовательное учреждение Усуглинский детский сад	с. Усугли, ул. Советская, д. 48
2.6.	Сельский центр досуга сельского поселения «Усуглинское» (клуб села Ульдурга)	с. Ульдурга, ул. Центральная, 5 а
3.	<b>Муниципальное образование городское поселение «Вершино-Дарасунское»</b>	
3.1	АЗС № 37	пгт. Вершино-Дарасунский, ул. Юбилейная
3.2	Вершино Дарасунская районная больница	пгт. Вершино-Дарасунский, ул. Пушкина, 3
3.3	Детское отделение	пгт. Вершино-Дарасунский, ул. Подгорная, 55
3.4	Скорая медицинская помощь	пгт. Вершино-Дарасунский, ул. Пролетарская, 2 б
3.5	Сбербанк, дополнительный офис №8600/098	пгт. Вершино-Дарасунский, ул. Советская, 6 а
3.6	Муниципальное бюджетное образовательное учреждение дополнительного образования детей Детско-юношеская спортивная школа	пгт. Вершино-Дарасунский, ул. Профсоюзная, 3
3.7	Муниципальное бюджетное образовательное учреждение дополнительного образования детей Вершино-Дарасунский Дом Детского творчества	пгт. Вершино-Дарасунский, ул. Дарасунская, д. 98
3.8	Муниципальное бюджетное дошкольное образовательное учреждение Центр развития ребенка детский сад № 4	пгт. Вершино-Дарасунский, ул. Каменистая, д. 1
3.19	Муниципальное бюджетное общеобразовательное учреждение Вершино-Дарасунская средняя общеобразовательная школа	пгт. Вершино-Дарасунский, ул. Подгорная, 1
3.10	Муниципальное бюджетное общеобразовательное учреждение Вершино-	пгт. Вершино-Дарасунский, ул. Центральная, 31

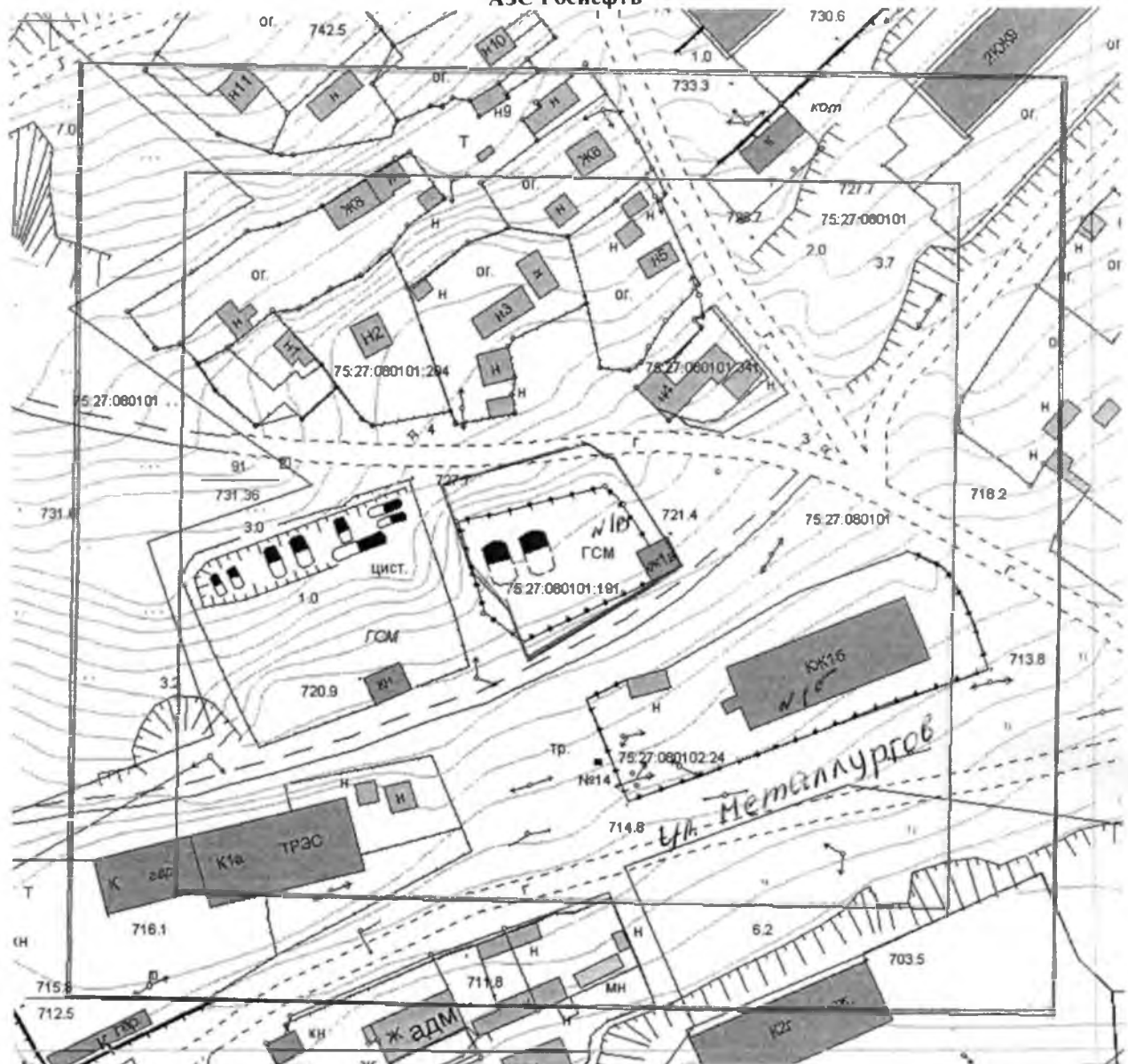


	Дарасунская начальная общеобразовательная школа	
3.11	Муниципальное бюджетное общеобразовательное учреждение Байкальская средняя общеобразовательная школа	пгт. Вершино-Дарасунский, ул. Н.И. Цибора, д.1
3.12	Муниципальное бюджетное дошкольное образовательное учреждение Вершино-Дарасунский детский сад общеразвивающего вида с приоритетным осуществлением художественно-эстетического развития детей	пгт. Вершино-Дарасунский, ул. Юбилейная, 1
4.	<b>Муниципальное образование сельское поселение «Нижнестанское»</b>	
4.1	Администрация сельского поселения	с. Нижний Стан, ул. Номоконова, д.10
4.2	Муниципальное бюджетное общеобразовательное учреждение Нижне - Станская основная общеобразовательная школа	с. Нижний Стан, ул. Октябрьская, 69
4.3	Культурно-спортивный комплекс	с. Нижний Стан, ул. Клубная
4.4	Муниципальное бюджетное дошкольное образовательное учреждение Нижне-Станский детский сад	с. Нижний Стан, ул. Номоконова, д.18
4.5	Филиал Нижнестанской школы	с. Халтуй, ул. Школьная, д.23
5.	<b>Муниципальное образование сельское поселение «Кыкерское»</b>	
5.1	Сельский культурный комплекс сельского поселения «Кыкерское»	с. Кыкер, ул. Победы, 26 г
5.2	Филиал Кыкерской общеобразовательной школы (Акиминская начальная школа)	с. Акима, ул. Школьная, 1
5.3	Сельский культурный комплекс сельского поселения «Кыкерское» (клуб села Акима)	с. Акима, ул. Центральная, 24
5.4	Муниципальное бюджетное общеобразовательное учреждение Кыкерская средняя общеобразовательная школа	с. Кыкер, ул. Победы, 28 б
5.5	Администрация сельского поселения «Кыкерское»	с. Кыкер, ул. Победы, 26 д
6.	<b>Муниципальное образование сельское поселение «Тунгокоченское»</b>	
6.1	Муниципальное бюджетное дошкольное образовательное учреждение детский сад общеразвивающего вида	с. Тунгокочен, ул. Рабочая, 8
6.2	Муниципальное бюджетное общеобразовательное учреждение Тунгокоченская средняя общеобразовательная школа	с. Тунгокочен, ул. Центральная, 1
6.3	Администрация сельского поселения «Тунгокоченское»	с. Тунгокочен, ул. Центральная, 1 а
6.4	Учреждение культуры этнографический социокультурный центр	с. Тунгокочен, ул. Центральная, 7

<b>7.</b>	<b>Муниципальное образование сельское поселение «Усть-Каренгинское»</b>	
<b>7.1</b>	Учреждение культуры (сельский клуб)	с. Усть-Каренга, ул. Центральная, 15
<b>7.2</b>	Администрация сельского поселения «Усть-Каренгинское»	с. Усть-Каренга, ул. Центральная, 6
<b>7.3</b>	Муниципальное бюджетное дошкольное образовательное учреждение Усть – Каренгинский детский сад «Солнышко»	с. Усть-Каренга, ул. Центральная, 19
<b>7.4</b>	Муниципальное бюджетное общеобразовательное учреждение Усть-Каренгинская начальная общеобразовательная школа	с. Усть-Каренга, ул. Центральная, 17
<b>8.</b>	<b>Межселенная территория</b>	
<b>8.1</b>	Клуб села Юмурчен	с. Юмурчен, ул. Центральная
<b>8.2</b>	Муниципальное бюджетное общеобразовательное учреждение Юмурченская начальная общеобразовательная школа	с. Юмурчен, ул. Центральная, 6
<b>8.3</b>	Филиал МБУК «РДК» «Рубин» Сельский дом посиделок	с. Красный Яр, ул. Центральная, 8
<b>8.4</b>	Муниципальное бюджетное общеобразовательное учреждение Краснояровская начальная общеобразовательная школа	с. Красный Яр, ул. Центральная, 5
<b>8.5</b>	Администрация села Зеленое Озеро	с. Зелёное Озеро. ул. Центральная

**СХЕМА ГРАНИЦ ПРИЛЕГАЮЩИХ К ЗЕМЕЛЬНОМУ УЧАСТКУ ТЕРРИТОРИЙ,  
НА КОТОРЫХ ЗАПРЕЩЕНА РОЗНИЧНАЯ ПРОДАЖА АЛКОГОЛЬНОЙ  
ПРОДУКЦИИ**

Адрес земельного участка:  
Забайкальский край,  
Тунгокоченский район, с.Верх- Усугли, ул.Металлургов, 1в  
АЗС Роснефть




Условные обозначения:

- границы земельного участка
- минимальные границы прилегающих территорий
- максимальные границы прилегающих территорий
- - границы объектов торговли

**СХЕМА ГРАНИЦ ПРИЛЕГАЮЩИХ К ЗЕМЕЛЬНОМУ УЧАСТКУ ТЕРРИТОРИЙ,  
НА КОТОРЫХ ЗАПРЕЩЕНА РОЗНИЧНАЯ ПРОДАЖА АЛКОГОЛЬНОЙ  
ПРОДУКЦИИ**

Адрес земельного участка:  
Забайкальский край,  
Тунгокоченский район, с. Зелёное Озеро, ул. Центральная  
Администрация села Зелёное озеро



72.1

72.3

Продолжения смежных листов




**СХЕМА ГРАНИЦ ПРИЛЕГАЮЩИХ К ЗЕМЕЛЬНОМУ УЧАСТКУ ТЕРРИТОРИЙ,  
НА КОТОРЫХ ЗАПРЕЩЕНА РОЗНИЧНАЯ ПРОДАЖА АЛКОГОЛЬНОЙ  
ПРОДУКЦИИ**

Адрес земельного участка:

Забайкальский край,

Тунгокоченский район, с. Красный Яр, ул. Центральная, 5

Муниципальное бюджетное общеобразовательное учреждение Краснояровская начальная общеобразовательная школа Тунгокоченского района Забайкальского края



Масштаб 1:3000

**СХЕМА ГРАНИЦ ПРИЛЕГАЮЩИХ К ЗЕМЕЛЬНОМУ УЧАСТКУ ТЕРРИТОРИЙ,  
НА КОТОРЫХ ЗАПРЕЩЕНА РОЗНИЧНАЯ ПРОДАЖА АЛКОГОЛЬНОЙ  
ПРОДУКЦИИ**

Адрес земельного участка:

Забайкальский край,

Тунгокоченский район, с. Красный Яр, ул. Центральная, 8





Филиал муниципального бюджетного учреждения культуры «Районный дом культуры «Рубин»

Сельский дом поселков



Масштаб 1:3000

Условные обозначения:

-  - границы земельного участка
-  - минимальные границы прилегающих территорий
-  - максимальные границы прилегающих территорий
-  - границы объектов торговли



**СХЕМА ГРАНИЦ ПРИЛЕГАЮЩИХ К ЗЕМЕЛЬНОМУ УЧАСТКУ ТЕРРИТОРИЙ,  
НА КОТОРЫХ ЗАПРЕЩЕНА РОЗНИЧНАЯ ПРОДАЖА АЛКОГОЛЬНОЙ  
ПРОДУКЦИИ**

Адрес земельного участка:  
Забайкальский край,

Тунгокоченский район, с/х.п.т.п. Школьная, д. 23

Муниципальное бюджетное общеобразовательное учреждение Нижне-Станская основная  
общеобразовательная школа



Приложение № 3  
к постановлению Администрации  
муниципального района  
«Тунгокоченский район»  
от 27 декабря № 568

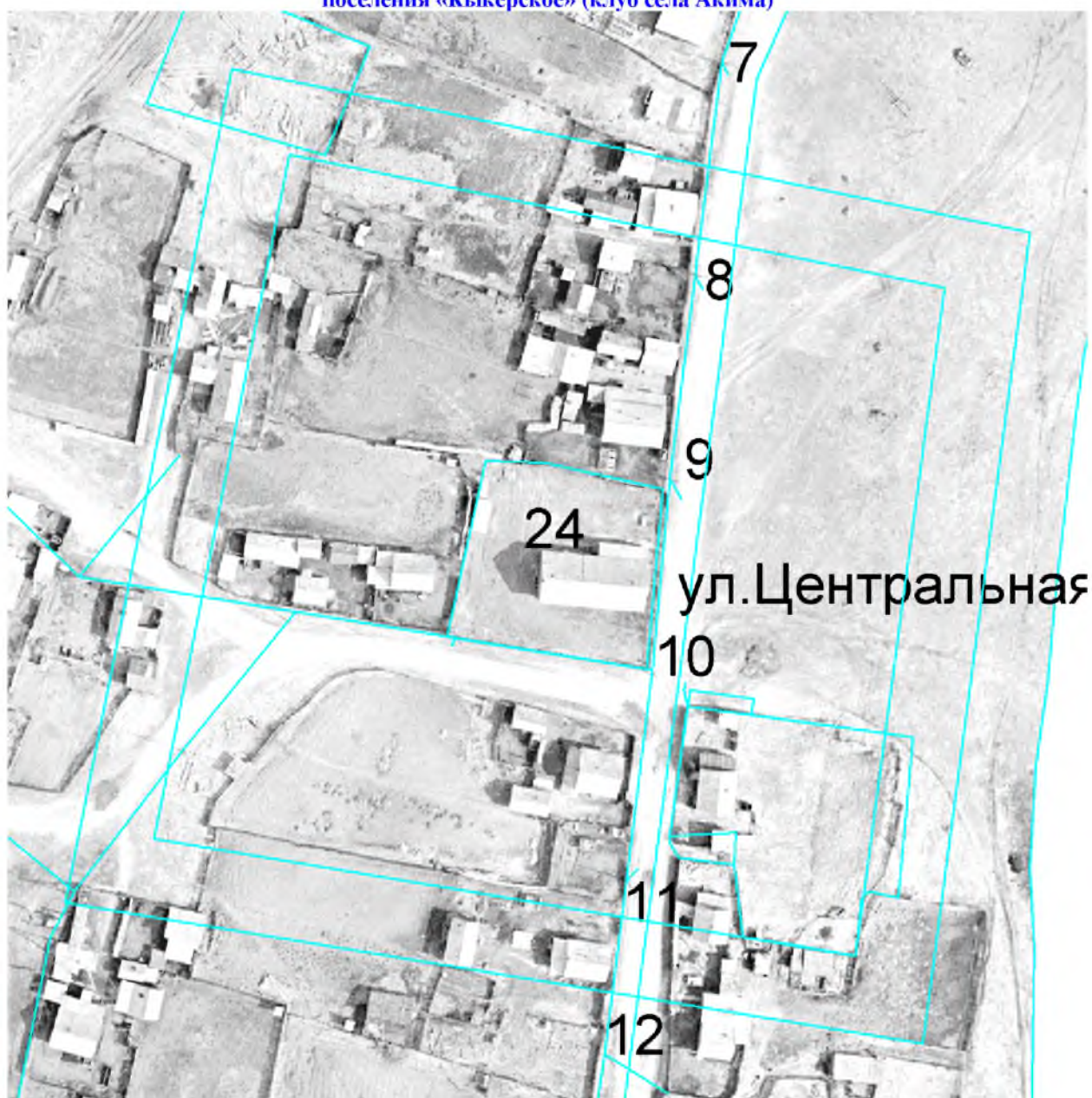
**СХЕМА ГРАНИЦ ПРИЛЕГАЮЩИХ К ЗЕМЕЛЬНОМУ УЧАСТКУ ТЕРРИТОРИЙ.  
НА КОТОРЫХ ЗАПРЕЩЕНА РОЗНИЧНАЯ ПРОДАЖА АЛКОГОЛЬНОЙ  
ПРОДУКЦИИ**

Адрес земельного участка:

Забайкальский край,

Тунгокоченский район, с.Акима, ул. Центральная, 24


Муниципальное бюджетное учреждение культуры Сельский культурный комплекс сельского поселения «Кыккерское» (клуб села Акима)





Масштаб 1:2000




Условные обозначения:

 - границы земельного участка

 - минимальные границы прилегающих территорий

 - максимальные границы прилегающих территорий

 - границы объектов торговли

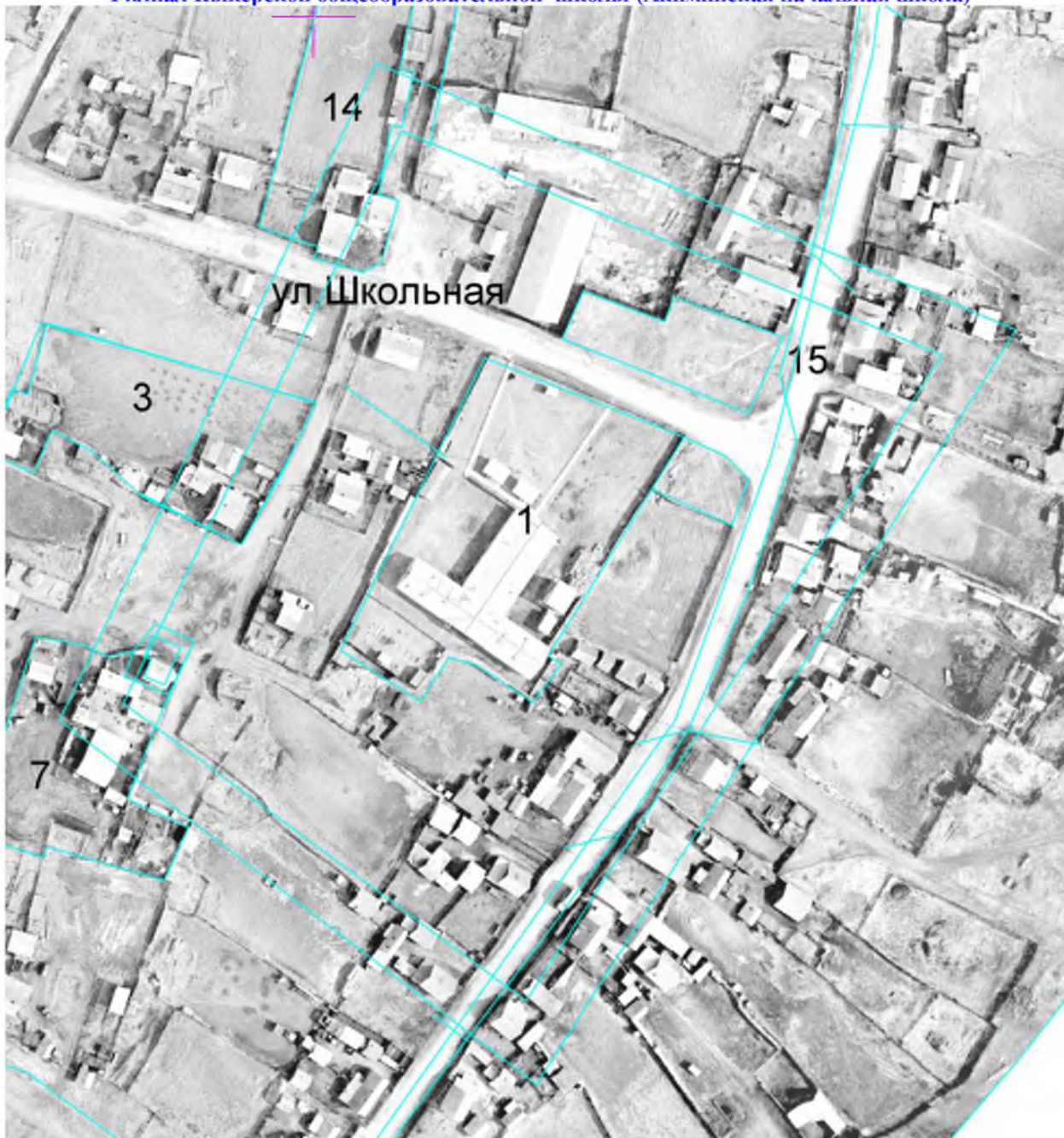
**СХЕМА ГРАНИЦ ПРИЛЕГАЮЩИХ К ЗЕМЕЛЬНОМУ УЧАСТКУ ТЕРРИТОРИЙ,  
НА КОТОРЫХ ЗАПРЕЩЕНА РОЗНИЧНАЯ ПРОДАЖА АЛКОГОЛЬНОЙ  
ПРОДУКЦИИ**

Адрес земельного участка:

Забайкальский край,





Тунгокоченский район, с. Акима, ул. Школьная, 1

Филиал Кыккерской общеобразовательной школы (Акиминская начальная школа)



Масштаб 1:2000

Условные обозначения:

-  - границы земельного участка
-  - минимальные границы прилегающих территорий
-  - максимальные границы прилегающих территорий
-  - границы объектов торговли



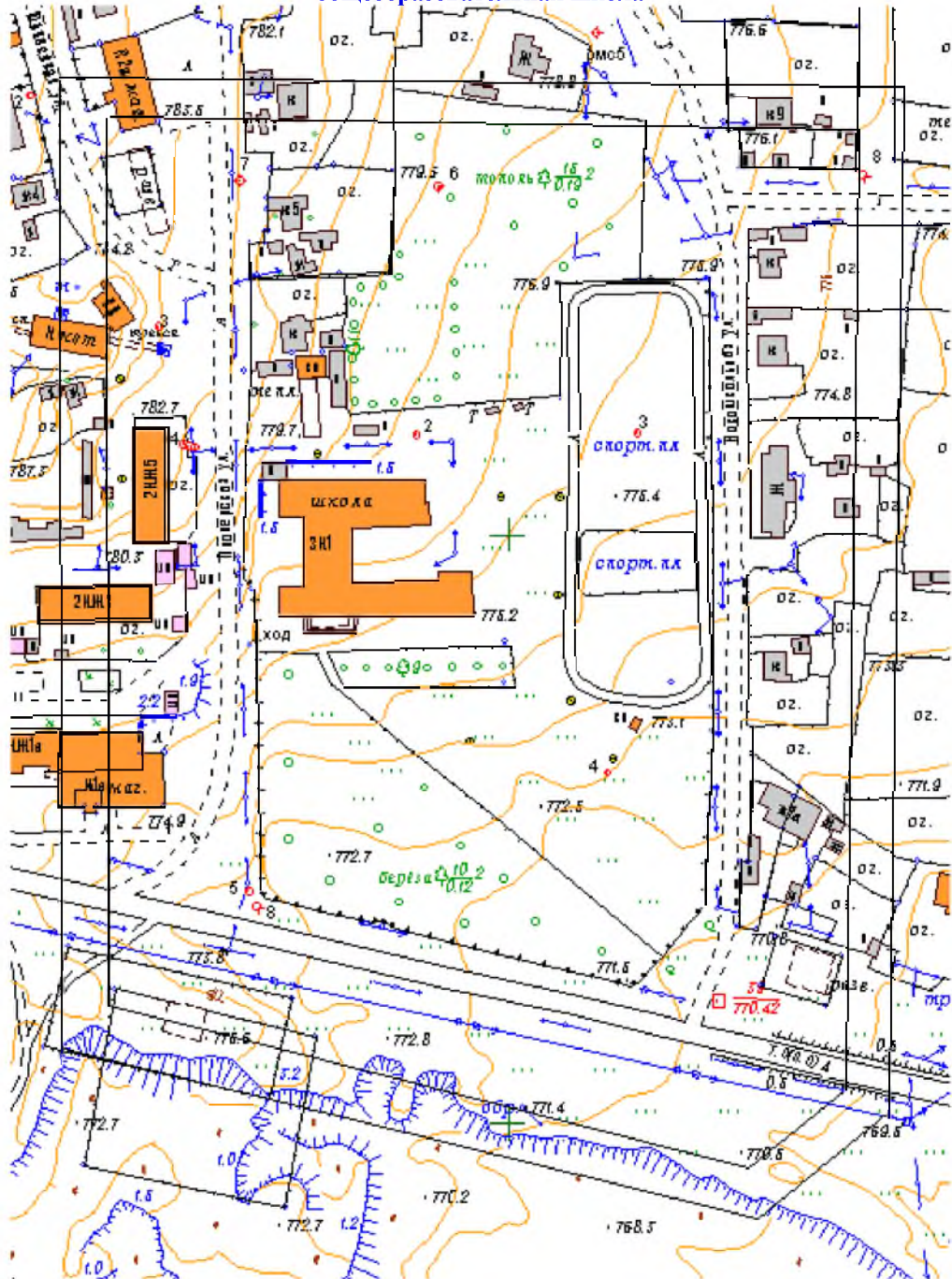
**СХЕМА ГРАНИЦ ПРИЛЕГАЮЩИХ К ЗЕМЕЛЬНОМУ УЧАСТКУ ТЕРРИТОРИЙ,  
НА КОТОРЫХ ЗАПРЕЩЕНА РОЗНИЧНАЯ ПРОДАЖА АЛКОГОЛЬНОЙ  
ПРОДУКЦИИ**

**Адрес земельного участка:**

Забайкальский край,





Тунгокоченский район, пгт Вершино-Дарасунский, ул. Н.И.Цибора, д.1

Муниципальное бюджетное общеобразовательное учреждение Байкальская средняя  
общеобразовательная школа



Масштаб 1:5000

Условные обозначения:

-  - границы земельного участка
-  - минимальные границы прилегающих территорий
-  - максимальные границы прилегающих территорий
-  - границы объектов торговли

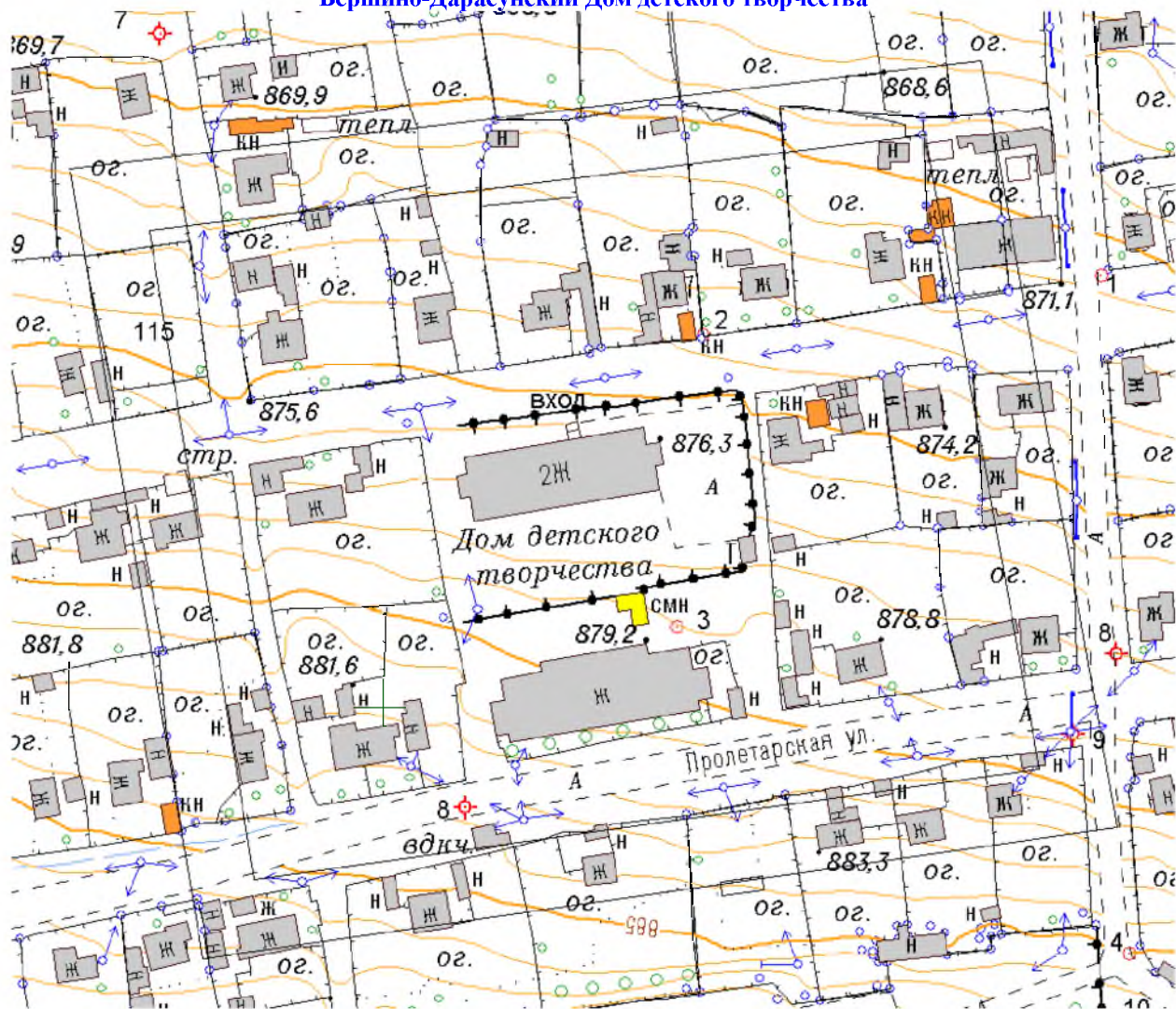
**СХЕМА ГРАНИЦ ПРИЛЕГАЮЩИХ К ЗЕМЕЛЬНОМУ УЧАСТКУ ТЕРРИТОРИЙ,  
НА КОТОРЫХ ЗАПРЕЩЕНА РОЗНИЧНАЯ ПРОДАЖА АЛКОГОЛЬНОЙ  
ПРОДУКЦИИ**

**Адрес земельного участка:**

**Забайкальский край,**





**Тунгокоченский район, пгт Вершино-Дарасунский, ул. Дарасунская, д.98**

**Муниципальное бюджетное образовательное учреждение дополнительного образования детей  
Вершино-Дарасунский Дом детского творчества**



**Масштаб 1:2000**

Условные обозначения:

-  - границы земельного участка
-  - минимальные границы прилегающих территорий
-  - максимальные границы прилегающих территорий
-  - границы объектов торговли



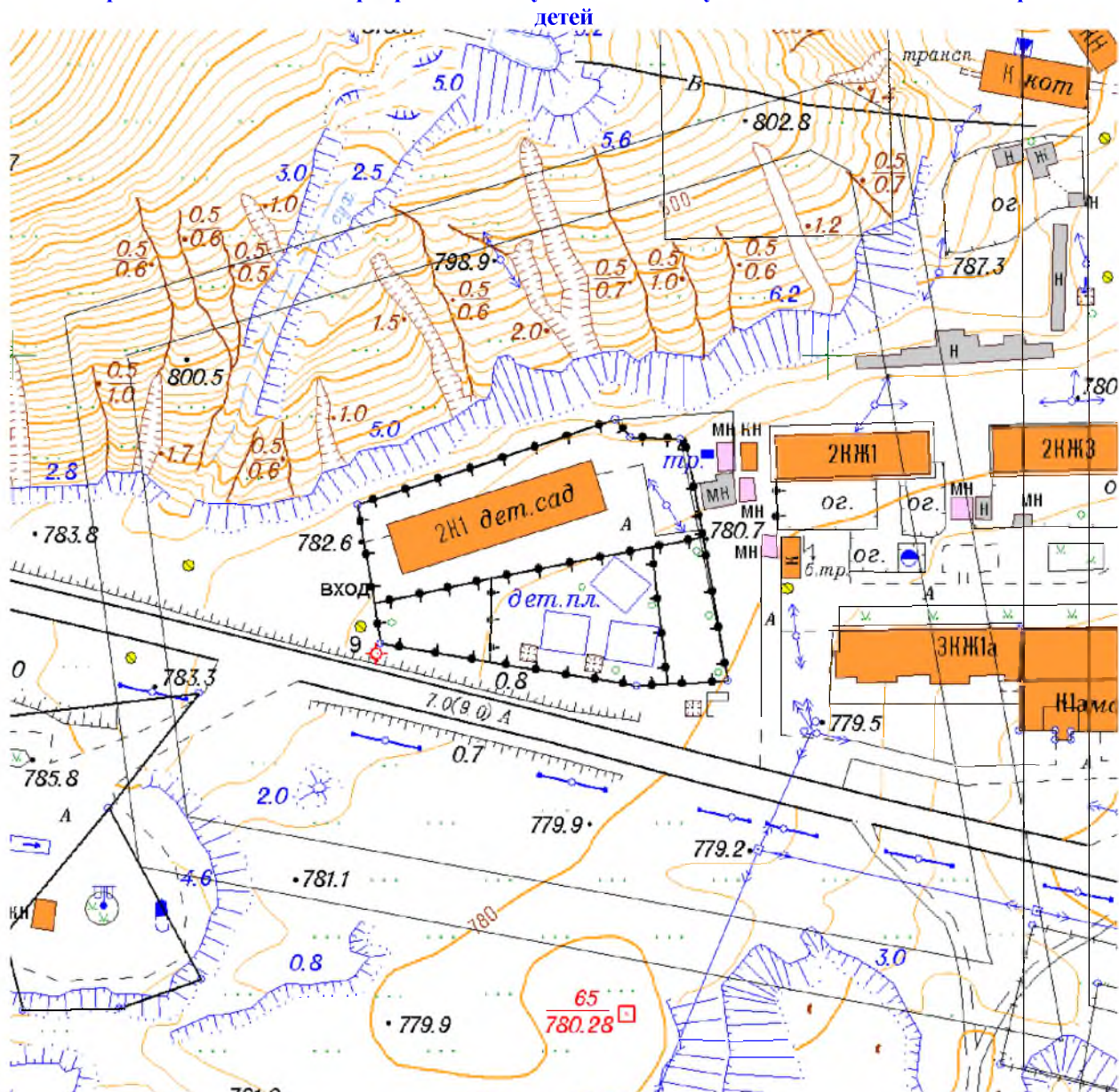
**СХЕМА ГРАНИЦ ПРИЛЕГАЮЩИХ К ЗЕМЕЛЬНОМУ УЧАСТКУ ТЕРРИТОРИЙ,  
НА КОТОРЫХ ЗАПРЕЩЕНА РОЗНИЧНАЯ ПРОДАЖА АЛКОГОЛЬНОЙ  
ПРОДУКЦИИ**

**Адрес земельного участка:**





**Забайкальский край,**

**Тунгокоченский район, пгт Вершино-Дарасунский, ул. Юбилейная, 1**

**Муниципальное бюджетное дошкольное образовательное учреждение Вершино-Дарасунский детский сад общеразвивающего вида с приоритетным осуществлением художественно-эстетического развития**



Условные обозначения:

-  - границы земельного участка
-  - минимальные границы прилегающих территорий
-  - максимальные границы прилегающих территорий
-  - границы объектов торговли

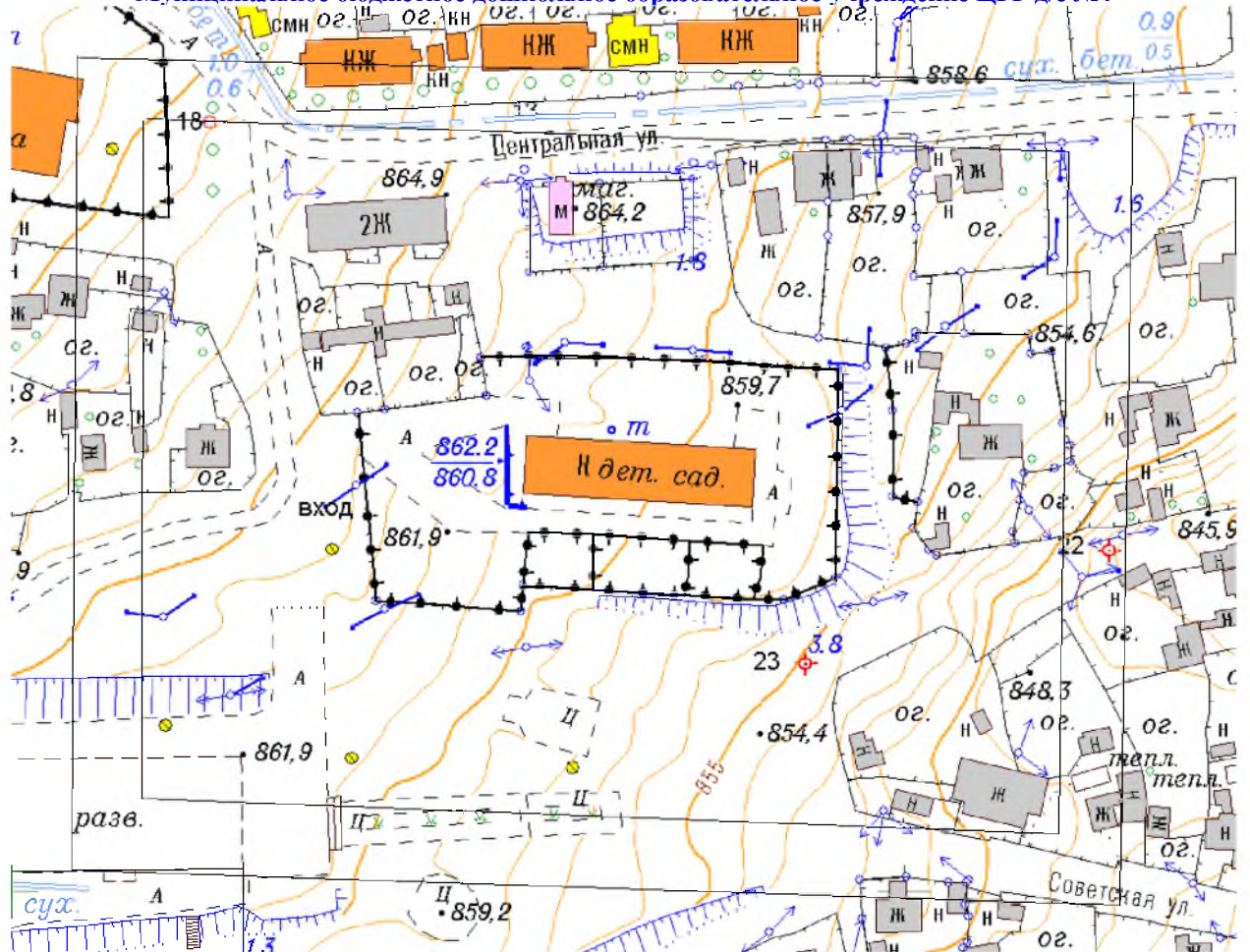
**СХЕМА ГРАНИЦ ПРИЛЕГАЮЩИХ К ЗЕМЕЛЬНОМУ УЧАСТКУ ТЕРРИТОРИЙ,  
НА КОТОРЫХ ЗАПРЕЩЕНА РОЗНИЧНАЯ ПРОДАЖА АЛКОГОЛЬНОЙ  
ПРОДУКЦИИ**

**Адрес земельного участка:**

Забайкальский край,





Тунгокоченский район, пгт Вершино-Дарасунский, ул. Каменистая, д.1

Муниципальное бюджетное дошкольное образовательное учреждение ЦРР д/с №4



**Масштаб 1:2000**

Условные обозначения:

-  - границы земельного участка
-  - минимальные границы прилегающих территорий
-  - максимальные границы прилегающих территорий
-  - границы объектов торговли







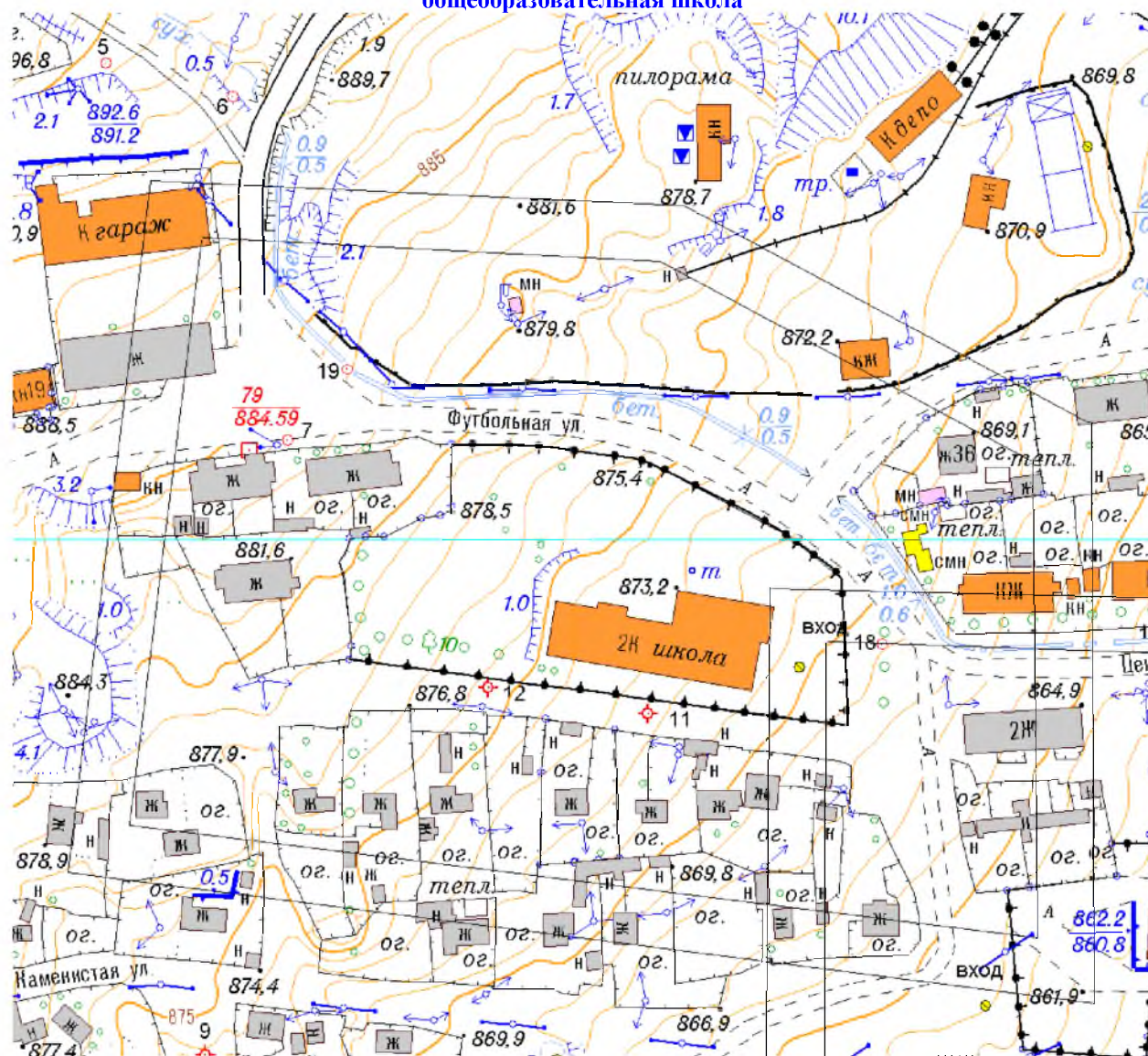
**СХЕМА ГРАНИЦ ПРИЛЕГАЮЩИХ К ЗЕМЕЛЬНОМУ УЧАСТКУ ТЕРРИТОРИЙ,  
НА КОТОРЫХ ЗАПРЕЩЕНА РОЗНИЧНАЯ ПРОДАЖА АЛКОГОЛЬНОЙ  
ПРОДУКЦИИ**

**Адрес земельного участка:**

Забайкальский край,





Тунгокоченский район, пгт Вершино-Дарасунский, ул. Центральная, 31

Муниципальное бюджетное общеобразовательное учреждение Вершино-Дарасунская начальная общеобразовательная школа



Масштаб 1:2000

Условные обозначения:

-  - границы земельного участка
-  - минимальные границы прилегающих территорий
-  - максимальные границы прилегающих территорий
-  - границы объектов торговли



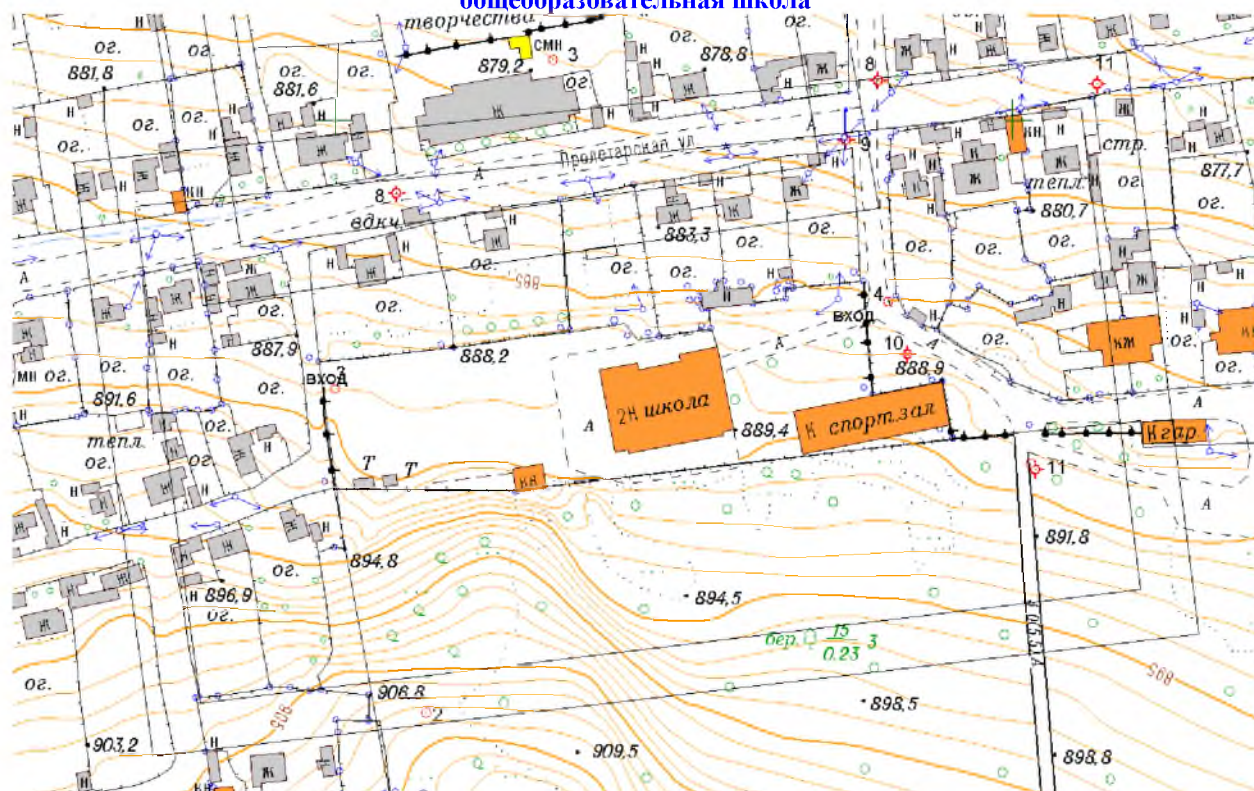
**СХЕМА ГРАНИЦ ПРИЛЕГАЮЩИХ К ЗЕМЕЛЬНОМУ УЧАСТКУ ТЕРРИТОРИЙ,  
НА КОТОРЫХ ЗАПРЕЩЕНА РОЗНИЧНАЯ ПРОДАЖА АЛКОГОЛЬНОЙ  
ПРОДУКЦИИ**

**Адрес земельного участка:**

**Забайкальский край,**





**Тунгокоченский район, пгт Вершино-Дарасунский, ул. Подгорная, 1**

**Муниципальное бюджетное общеобразовательное учреждение Вершино-Дарасунская средняя  
общеобразовательная школа**



**Масштаб 1:3000**

Условные обозначения:

-  - границы земельного участка
-  - минимальные границы прилегающих территорий
-  - максимальные границы прилегающих территорий
-  - границы объектов торговли



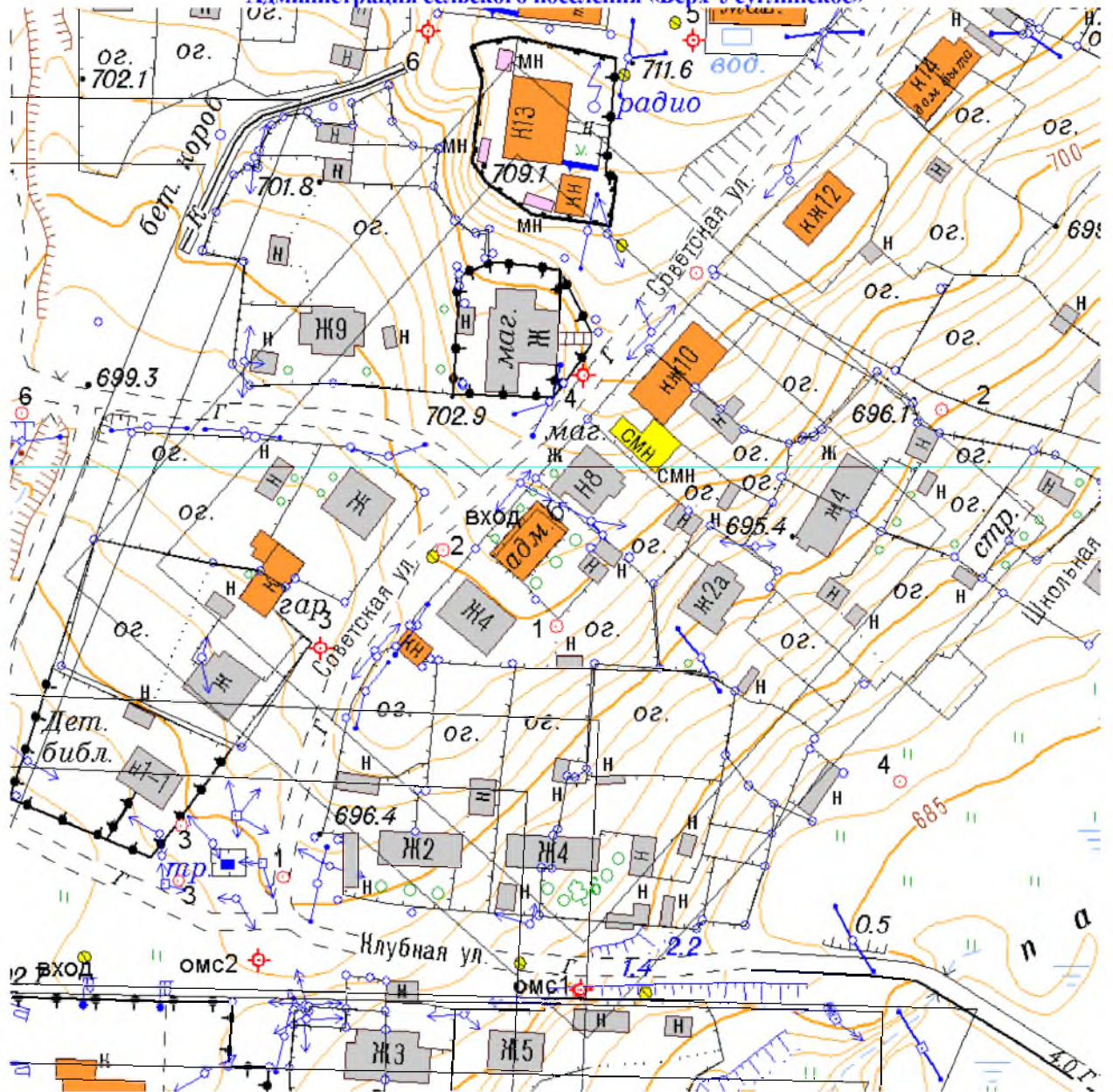
**СХЕМА ГРАНИЦ ПРИЛЕГАЮЩИХ К ЗЕМЕЛЬНОМУ УЧАСТКУ ТЕРРИТОРИЙ,  
НА КОТОРЫХ ЗАПРЕЩЕНА РОЗНИЧНАЯ ПРОДАЖА АЛКОГОЛЬНОЙ  
ПРОДУКЦИИ**

**Адрес земельного участка:**

Забайкальский край,

Тунгокоченский район, с.Верх- Усугли, ул. Советская, 6

Администрация сельского поселения «Верх-Усуглинское»



Масштаб 1:2000

Условные обозначения:

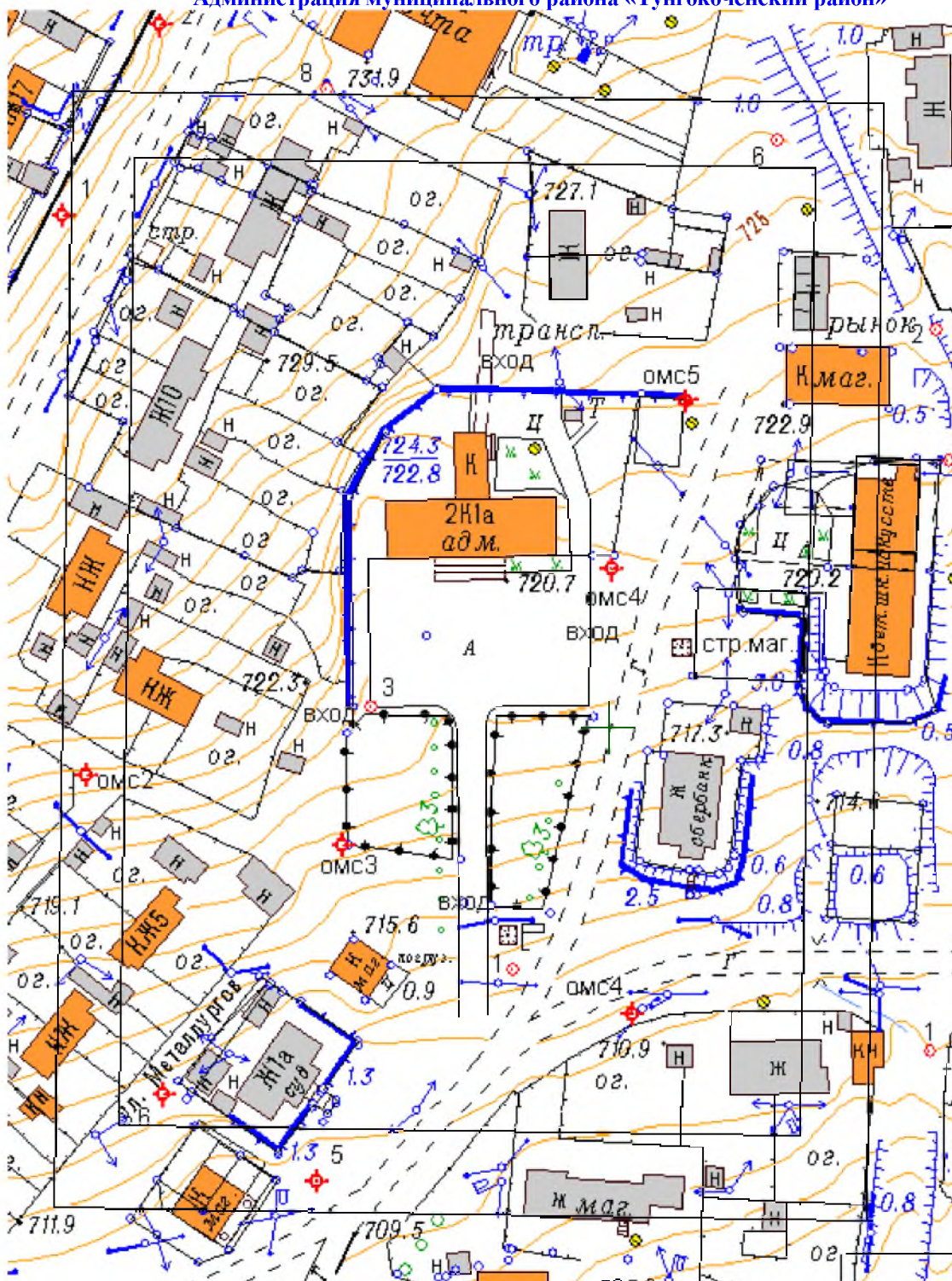
- - границы земельного участка
- - минимальные границы прилегающих территорий
- - максимальные границы прилегающих территорий
- - границы объектов торговли



**СХЕМА ГРАНИЦ ПРИЛЕГАЮЩИХ К ЗЕМЕЛЬНОМУ УЧАСТКУ ТЕРРИТОРИЙ,  
НА КОТОРЫХ ЗАПРЕЩЕНА РОЗНИЧНАЯ ПРОДАЖА АЛКОГОЛЬНОЙ  
ПРОДУКЦИИ**





Адрес земельного участка:

Забайкальский край, Тунгокоченский район, с.Верх- Усугли, ул. Пролетарская, 1а  
Администрация муниципального района «Тунгокоченский район»



Масштаб 1:3000

Условные обозначения:

-  - границы земельного участка
-  - минимальные границы прилегающих территорий
-  -максимальные границы прилегающих территорий
-  -границы объектов торговли













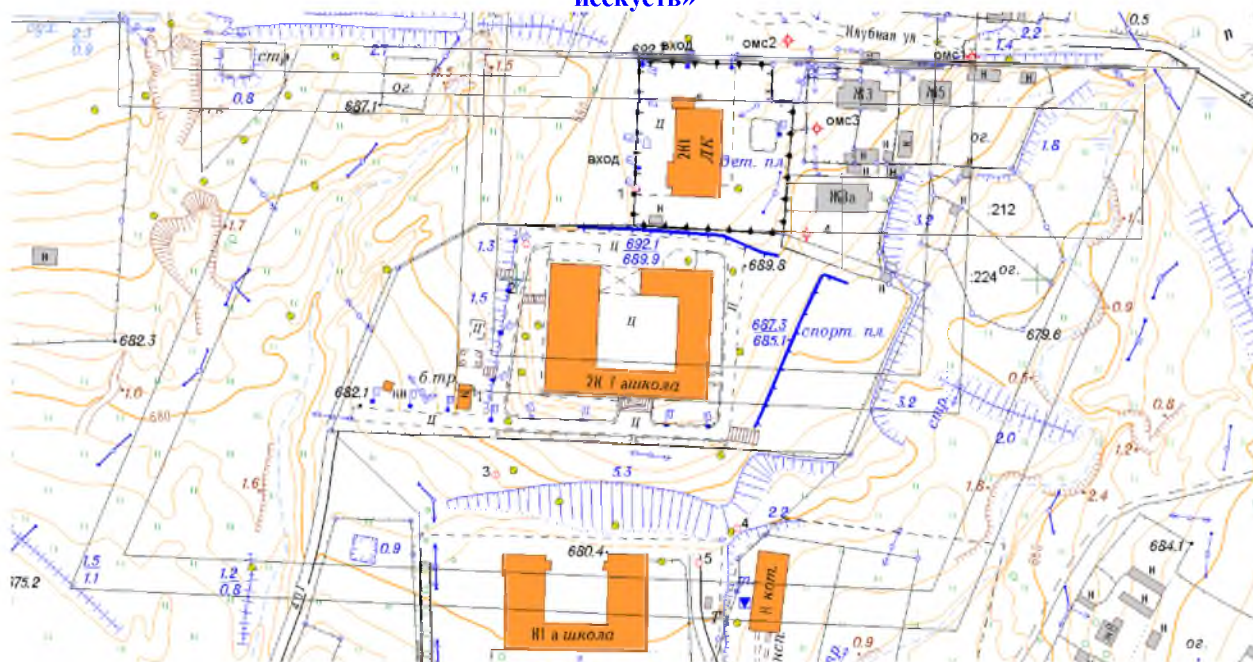
**СХЕМА ГРАНИЦ ПРИЛЕГАЮЩИХ К ЗЕМЕЛЬНОМУ УЧАСТКУ ТЕРРИТОРИЙ,  
НА КОТОРЫХ ЗАПРЕЩЕНА РОЗНИЧНАЯ ПРОДАЖА АЛКОГОЛЬНОЙ  
ПРОДУКЦИИ**

**Адрес земельного участка:**

Забайкальский край,





Тунгокоченский район, с.Верх- Усугли, ул. Дорожная, 1а

Муниципальное бюджетное образовательное учреждение «Верх-Усуглинская средняя общеобразовательная школа» учреждение дополнительного образования детей «Детская школа искусств»



**Масштаб 1:2000**

Условные обозначения:

-  - границы земельного участка
-  - минимальные границы прилегающих территорий
-  - максимальные границы прилегающих территорий
-  - границы объектов торговли

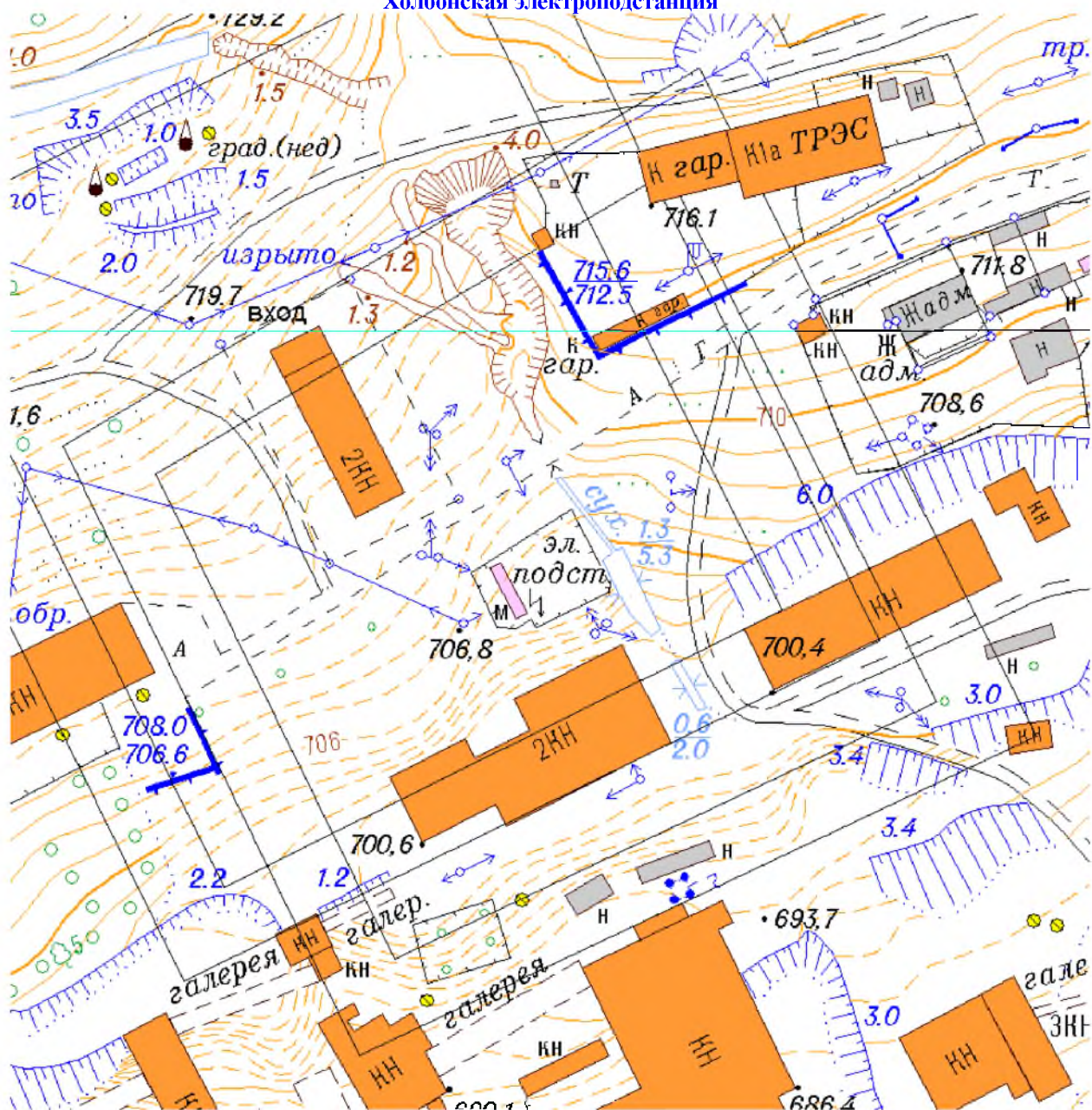










**СХЕМА ГРАНИЦ ПРИЛЕГАЮЩИХ К ЗЕМЕЛЬНОМУ УЧАСТКУ ТЕРРИТОРИЙ,  
НА КОТОРЫХ ЗАПРЕЩЕНА РОЗНИЧНАЯ ПРОДАЖА АЛКОГОЛЬНОЙ  
ПРОДУКЦИИ**

Адрес земельного участка:  
Забайкальский край,  
Тунгокоченский район, с.Верх- Усугли, ул. Metallургов  
Холбонская электростанция




Масштаб 1:2000

Условные обозначения:

-  - границы земельного участка
-  - минимальные границы прилегающих территорий
-  - максимальные границы прилегающих территорий
-  - границы объектов торговли

**СХЕМА ГРАНИЦ ПРИЛЕГАЮЩИХ К ЗЕМЕЛЬНОМУ УЧАСТКУ ТЕРРИТОРИЙ,  
НА КОТОРЫХ ЗАПРЕЩЕНА РОЗНИЧНАЯ ПРОДАЖА АЛКОГОЛЬНОЙ  
ПРОДУКЦИИ**

Адрес земельного участка:  
Забайкальский край,  
Тунгокоченский район, с.Кыкер, ул. Победы, 26д  
Администрация сельского поселения «Кыкерское»



30

24с                      37с  
35

Масштаб 1:5000

Условные обозначения:

- - границы земельного участка
- - минимальные границы прилегающих территорий
- - максимальные границы прилегающих территорий
- - границы объектов торговли



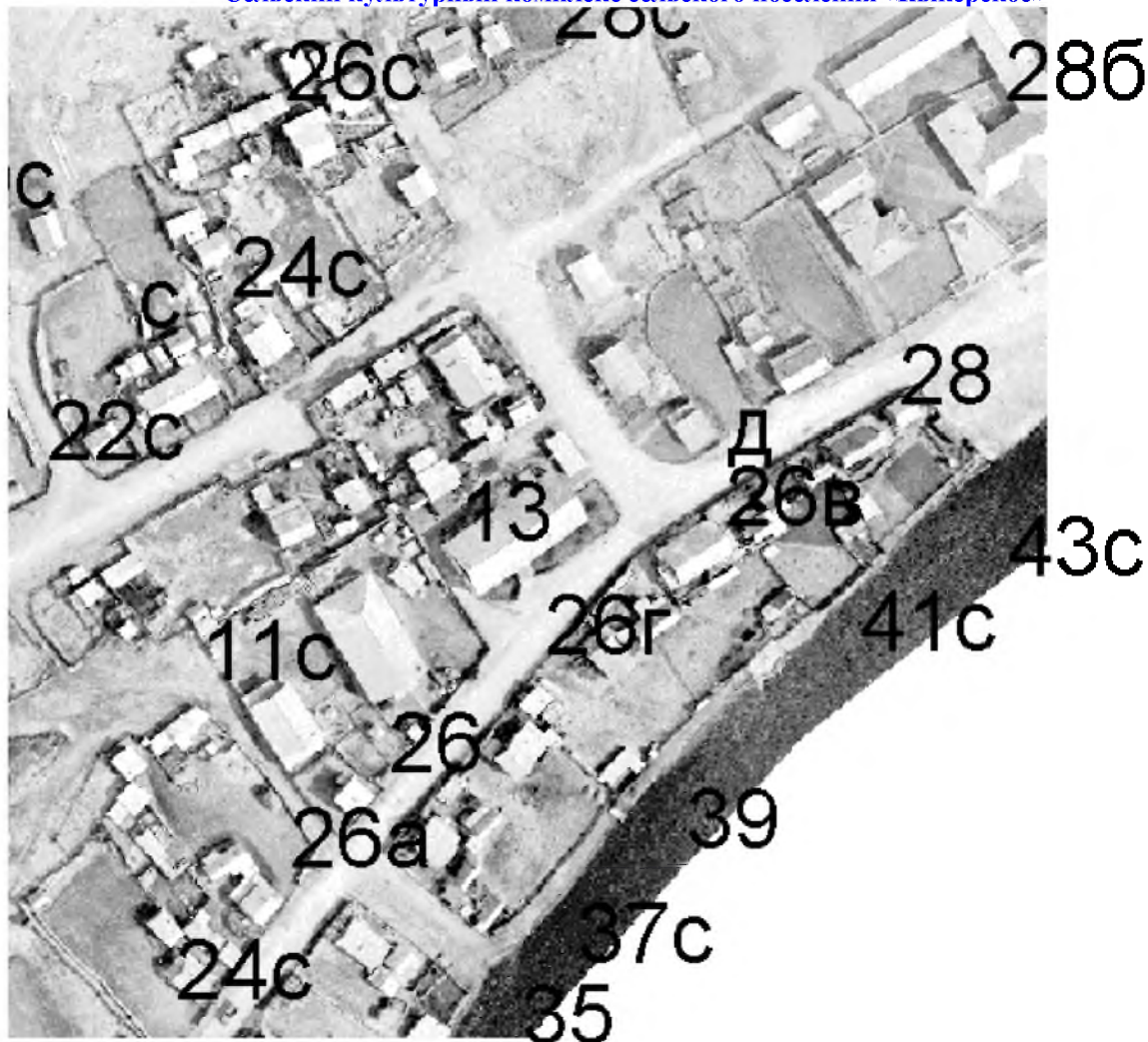
**СХЕМА ГРАНИЦ ПРИЛЕГАЮЩИХ К ЗЕМЕЛЬНОМУ УЧАСТКУ ТЕРРИТОРИЙ,  
НА КОТОРЫХ ЗАПРЕЩЕНА РОЗНИЧНАЯ ПРОДАЖА АЛКОГОЛЬНОЙ  
ПРОДУКЦИИ**

Адрес земельного участка:

Забайкальский край,

Тунгокоченский район, с.Кыкер, ул. Победы, 26г




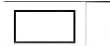
Сельский культурный комплекс сельского поселения «Кыкерское»



22

Масштаб 1:5000

Условные обозначения:

-  - границы земельного участка
-  - минимальные границы прилегающих территорий
-  - максимальные границы прилегающих территорий
-  - границы объектов торговли


**СХЕМА ГРАНИЦ ПРИЛЕГАЮЩИХ К ЗЕМЕЛЬНОМУ УЧАСТКУ ТЕРРИТОРИЙ,  
НА КОТОРЫХ ЗАПРЕЩЕНА РОЗНИЧНАЯ ПРОДАЖА АЛКОГОЛЬНОЙ  
ПРОДУКЦИИ**

**Адрес земельного участка:**





Забайкальский край,

Тунгокоченский район, с.Кыкер, ул. Победы, 28б

Муниципальное бюджетное образовательное учреждение Кыкертская средняя общеобразовательная школа



Условные обозначения:

-  - границы земельного участка
-  - минимальные границы прилегающих территорий
-  - максимальные границы прилегающих территорий
-  - границы объектов торговли

**СХЕМА ГРАНИЦ ПРИЛЕГАЮЩИХ К ЗЕМЕЛЬНОМУ УЧАСТКУ ТЕРРИТОРИЙ,  
НА КОТОРЫХ ЗАПРЕЩЕНА РОЗНИЧНАЯ ПРОДАЖА АЛКОГОЛЬНОЙ  
ПРОДУКЦИИ**

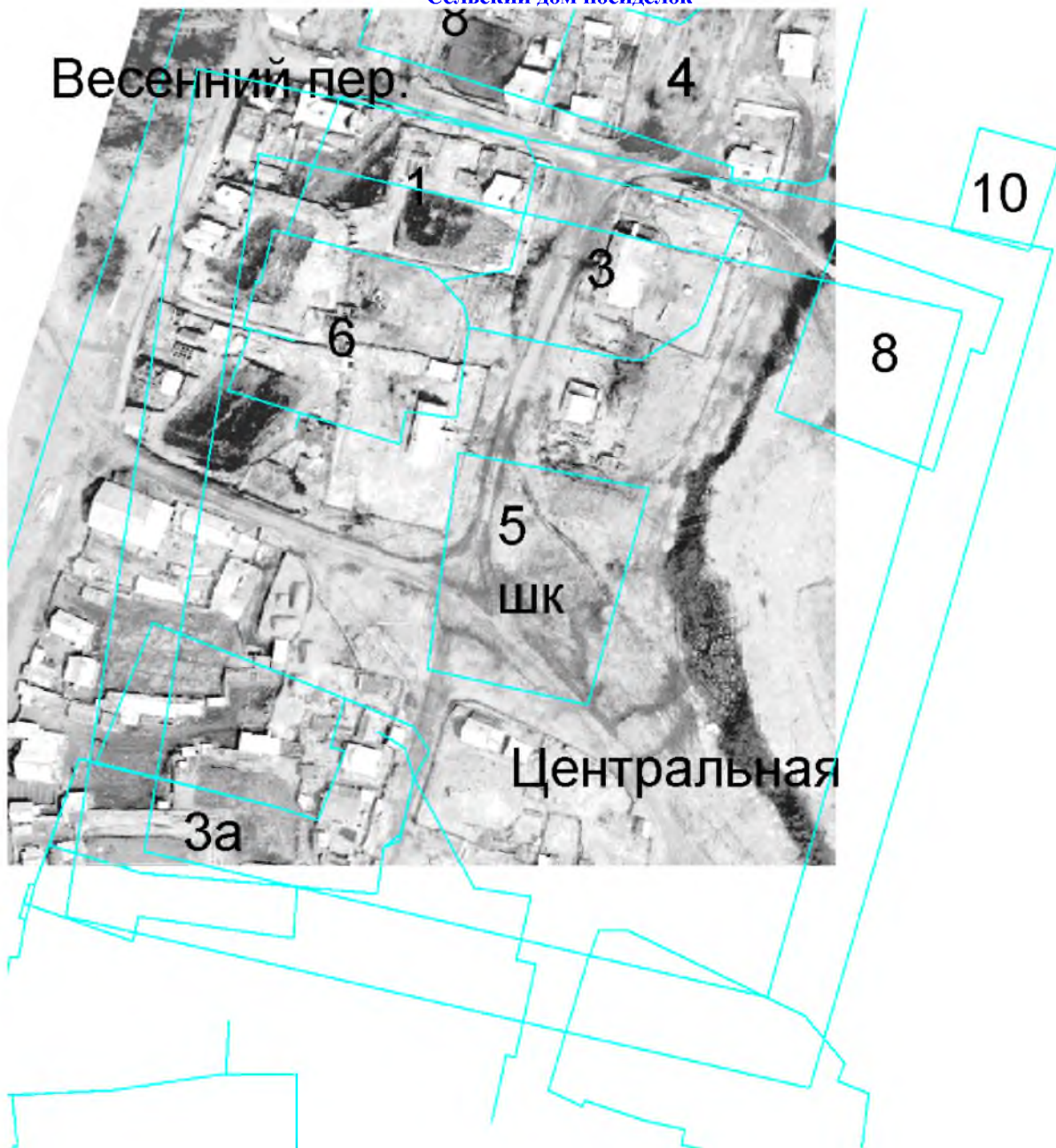
**Адрес земельного участка:**

Забайкальский край,

Тунгокоченский район, с. Красный Яр, ул. Центральная, 8

Филиал муниципального бюджетного учреждения культуры «Районный дом культуры «Рубин»

Сельский дом поселков




**Масштаб 1:3000**

Условные обозначения:

\_\_\_\_\_ - границы земельного участка

\_\_\_\_\_ - минимальные границы прилегающих территорий

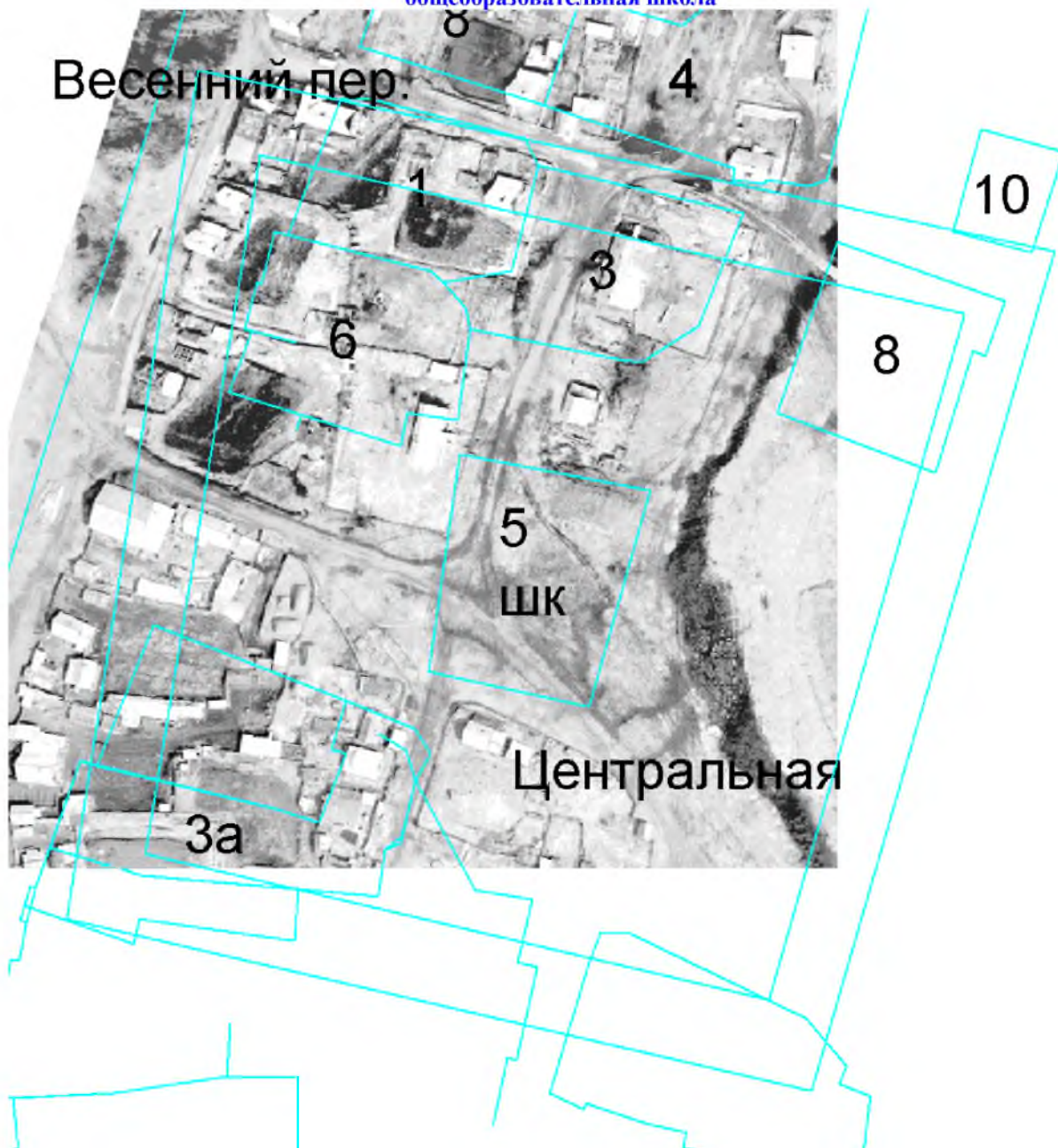
\_\_\_\_\_ - максимальные границы прилегающих территорий

 - границы объектов торговли







**СХЕМА ГРАНИЦ ПРИЛЕГАЮЩИХ К ЗЕМЕЛЬНОМУ УЧАСТКУ ТЕРРИТОРИЙ,  
НА КОТОРЫХ ЗАПРЕЩЕНА РОЗНИЧНАЯ ПРОДАЖА АЛКОГОЛЬНОЙ  
ПРОДУКЦИИ**

Адрес земельного участка:  
Забайкальский край,  
Тунгокоченский район, с. Красный Яр, ул. Центральная, 5  
Муниципальное бюджетное общеобразовательное учреждение Краснояровская начальная  
общеобразовательная школа



Масштаб 1:3000

Условные обозначения:





-  - границы земельного участка
-  - минимальные границы прилегающих территорий
-  - максимальные границы прилегающих территорий
-  - границы объектов торговли

**СХЕМА ГРАНИЦ ПРИЛЕГАЮЩИХ К ЗЕМЕЛЬНОМУ УЧАСТКУ ТЕРРИТОРИЙ,  
НА КОТОРЫХ ЗАПРЕЩЕНА РОЗНИЧНАЯ ПРОДАЖА АЛКОГОЛЬНОЙ  
ПРОДУКЦИИ**

**Адрес земельного участка:  
Забайкальский край,  
Тунгокоченский район, с.Нижний Стан, ул. Номоконова, д. 10  
Администрация сельского поселения «Нижнестанское»**



Условные обозначения:

-  - границы земельного участка
-  - минимальные границы прилегающих территорий
-  - максимальные границы прилегающих территорий
-  - границы объектов торговли



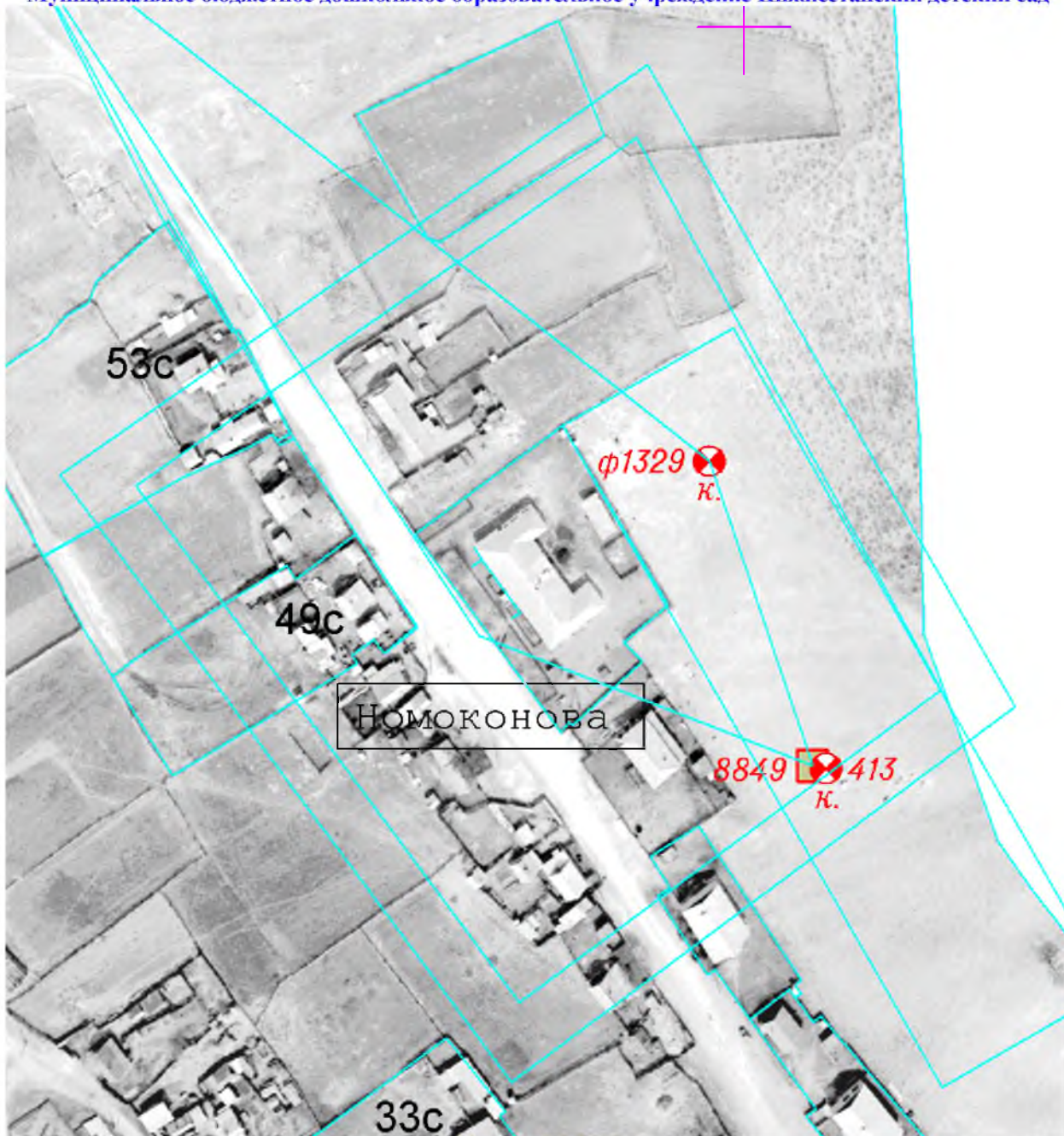
**СХЕМА ГРАНИЦ ПРИЛЕГАЮЩИХ К ЗЕМЕЛЬНОМУ УЧАСТКУ ТЕРРИТОРИЙ,  
НА КОТОРЫХ ЗАПРЕЩЕНА РОЗНИЧНАЯ ПРОДАЖА АЛКОГОЛЬНОЙ  
ПРОДУКЦИИ**

**Адрес земельного участка:**

**Забайкальский край,**





**Тунгокоченский район, с.Нижний Стан, ул. Номоконова, д. 18**

**Муниципальное бюджетное дошкольное образовательное учреждение Нижнестанский детский сад**



**Масштаб 1:2000**

Условные обозначения:

-  - границы земельного участка
-  - минимальные границы прилегающих территорий
-  -максимальные границы прилегающих территорий
-  -границы объектов торговли




**СХЕМА ГРАНИЦ ПРИЛЕГАЮЩИХ К ЗЕМЕЛЬНОМУ УЧАСТКУ ТЕРРИТОРИЙ,  
НА КОТОРЫХ ЗАПРЕЩЕНА РОЗНИЧНАЯ ПРОДАЖА АЛКОГОЛЬНОЙ  
ПРОДУКЦИИ**

Адрес земельного участка:  
Забайкальский край,  
Тунгокоченский район, с. Нижний Стан, ул.Клубная,  
Муниципальное бюджетное учреждение Культурно-спортивный комплекс



Масштаб 1:2000

Условные обозначения:

- \_\_\_\_\_ - границы земельного участка
- \_\_\_\_\_ - минимальные границы прилегающих территорий
- \_\_\_\_\_ - максимальные границы прилегающих территорий
-  - границы объектов торговли



**СХЕМА ГРАНИЦ ПРИЛЕГАЮЩИХ К ЗЕМЕЛЬНОМУ УЧАСТКУ ТЕРРИТОРИЙ,  
НА КОТОРЫХ ЗАПРЕЩЕНА РОЗНИЧНАЯ ПРОДАЖА АЛКОГОЛЬНОЙ  
ПРОДУКЦИИ**

**Адрес земельного участка:**

Забайкальский край,

Тунгоченский район, с.Нижний Стан, ул. Октябрьская, 69

Муниципальное бюджетное общеобразовательное учреждение Нижне-Станская основная  
общеобразовательная школа



**Масштаб 1:2000**

Условные обозначения:

— - границы земельного участка

— - минимальные границы прилегающих территорий

— - максимальные границы прилегающих территорий



-границы объектов торговли



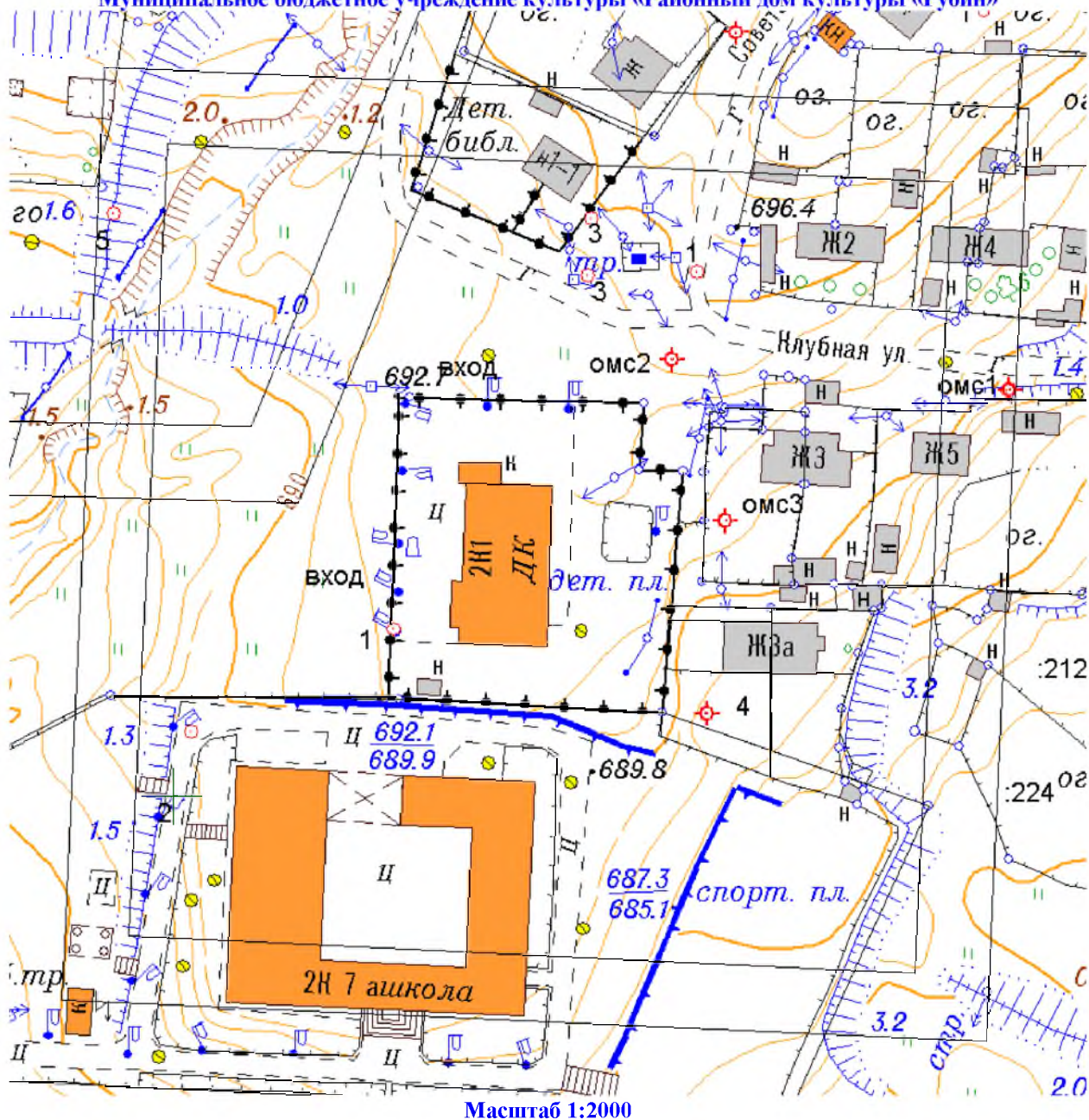
**СХЕМА ГРАНИЦ ПРИЛЕГАЮЩИХ К ЗЕМЕЛЬНОМУ УЧАСТКУ ТЕРРИТОРИЙ,  
НА КОТОРЫХ ЗАПРЕЩЕНА РОЗНИЧНАЯ ПРОДАЖА АЛКОГОЛЬНОЙ  
ПРОДУКЦИИ**

Адрес земельного участка:


Забайкальский край,

Тунгокоченский район, с.Верх- Усугли, ул. Клубная, 1

Муниципальное бюджетное учреждение культуры Межпоселенческая центральная районная библиотека Тунгокоченского района Забайкальского края (МБУК МЦРБ) (с филиалами) и  
Муниципальное бюджетное учреждение культуры «Районный дом культуры «Рубин»



Условные обозначения:

- границы земельного участка
- минимальные границы прилегающих территорий
- максимальные границы прилегающих территорий
-  -границы объектов торговли

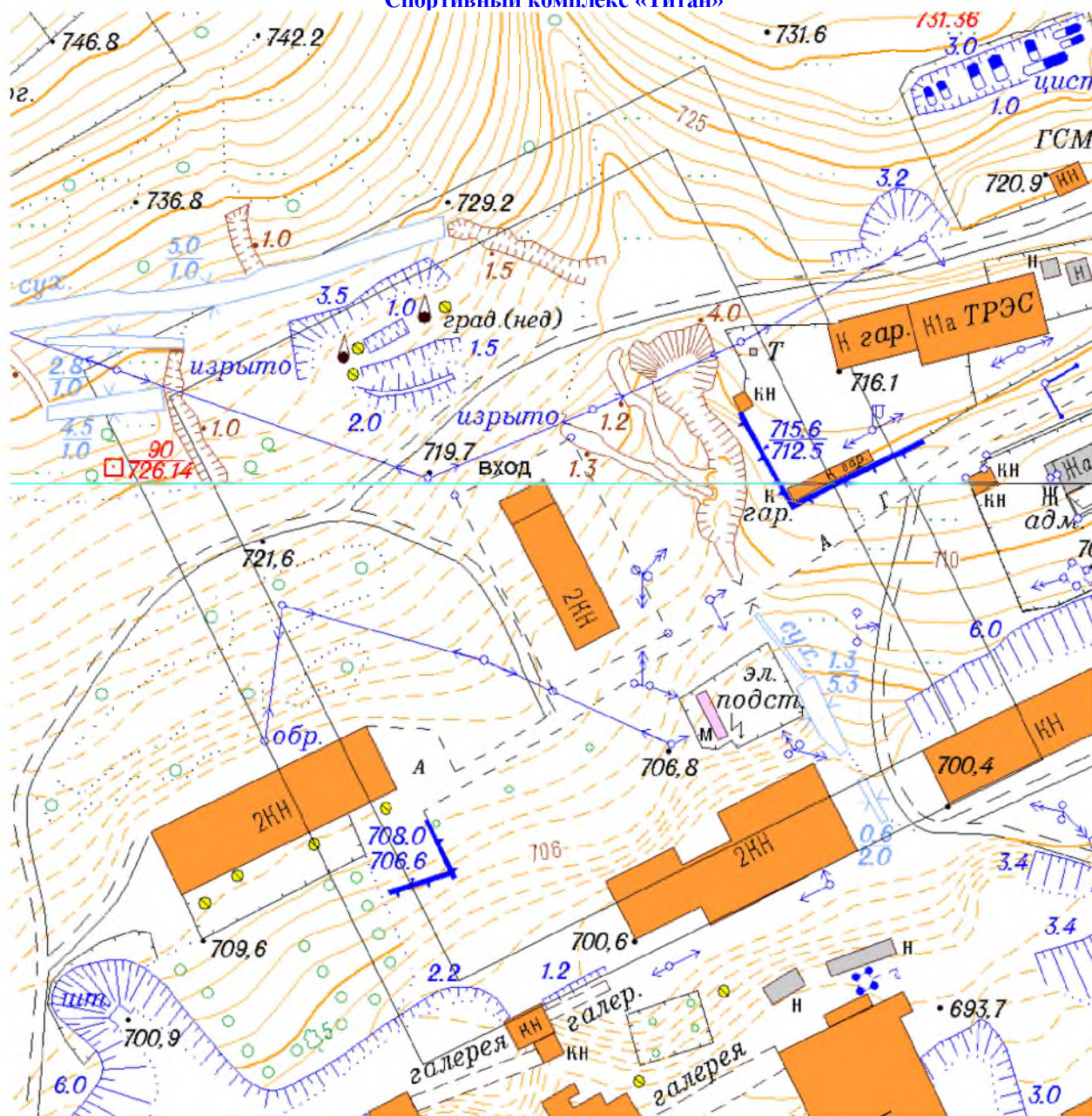










**СХЕМА ГРАНИЦ ПРИЛЕГАЮЩИХ К ЗЕМЕЛЬНОМУ УЧАСТКУ ТЕРРИТОРИЙ,  
НА КОТОРЫХ ЗАПРЕЩЕНА РОЗНИЧНАЯ ПРОДАЖА АЛКОГОЛЬНОЙ  
ПРОДУКЦИИ**

**Адрес земельного участка:  
Забайкальский край,  
Тунгокоченский район, с.Верх- Усугли, ул. Металлургов, 2Б  
Спортивный комплекс «Титан»**



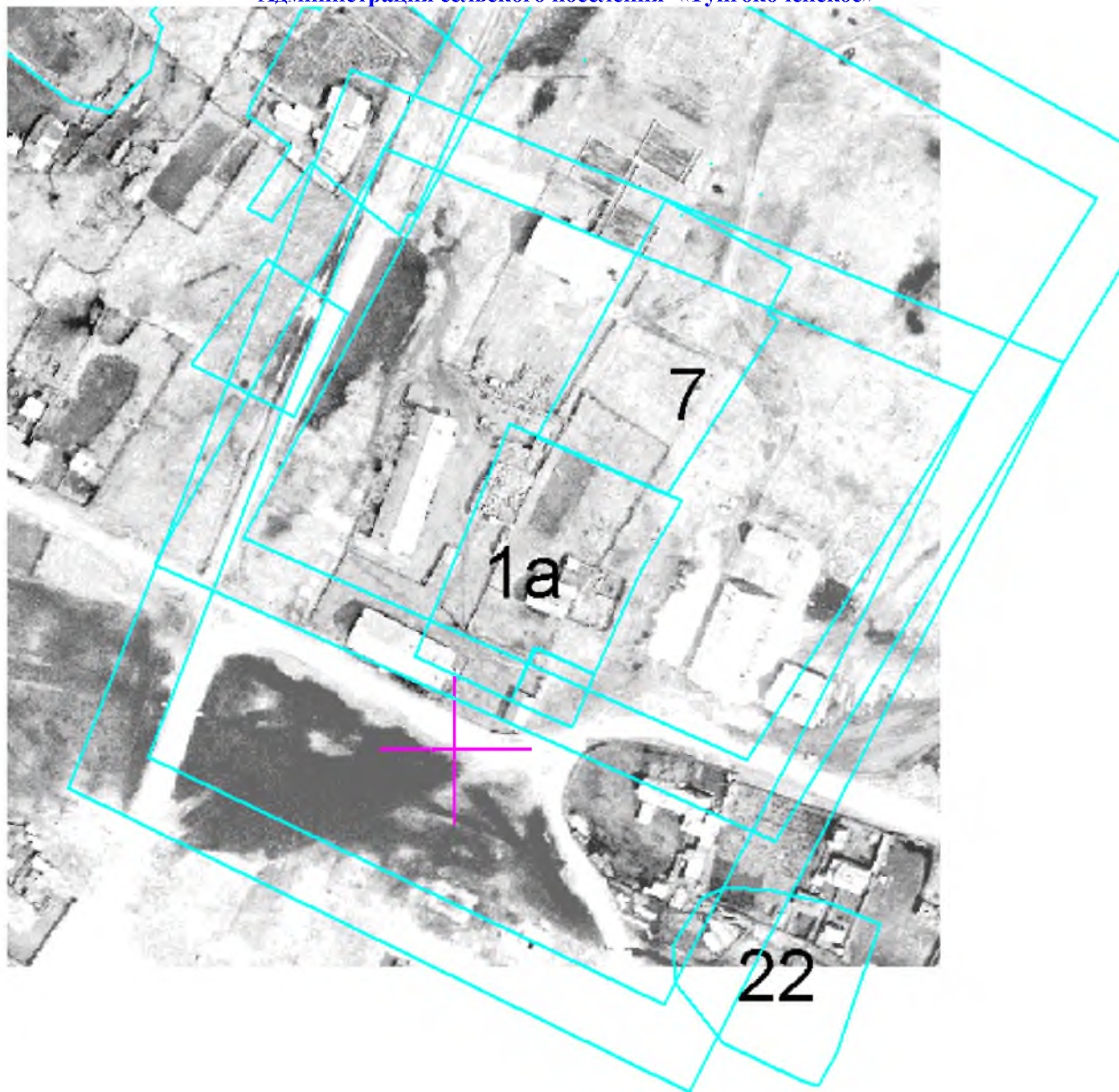
Условные обозначения:

-  - границы земельного участка
-  - минимальные границы прилегающих территорий
-  -максимальные границы прилегающих территорий
-  -границы объектов торговли







**СХЕМА ГРАНИЦ ПРИЛЕГАЮЩИХ К ЗЕМЕЛЬНОМУ УЧАСТКУ ТЕРРИТОРИЙ,  
НА КОТОРЫХ ЗАПРЕЩЕНА РОЗНИЧНАЯ ПРОДАЖА АЛКОГОЛЬНОЙ  
ПРОДУКЦИИ**

Адрес земельного участка:  
Забайкальский край,  
Тунгокоченский район, с. Тунгокочен, ул. Центральная, 1а  
Администрация сельского поселения «Тунгокоченское»



Масштаб 1:5000

Условные обозначения:

-  - границы земельного участка
-  - минимальные границы прилегающих территорий
-  - максимальные границы прилегающих территорий
-  - границы объектов торговли

**СХЕМА ГРАНИЦ ПРИЛЕГАЮЩИХ К ЗЕМЕЛЬНОМУ УЧАСТКУ ТЕРРИТОРИЙ,  
НА КОТОРЫХ ЗАПРЕЩЕНА РОЗНИЧНАЯ ПРОДАЖА АЛКОГОЛЬНОЙ  
ПРОДУКЦИИ**

**Адрес земельного участка:**

Забайкальский край,





Тунгокоченский район, с.Тунгокочен, ул. Рабочая, 8

Муниципальное бюджетное образовательное учреждение детский сад общеразвивающего вида



Масштаб 1:5000

Условные обозначения:

-  - границы земельного участка
-  - минимальные границы прилегающих территорий
-  - максимальные границы прилегающих территорий
-  - границы объектов торговли



**СХЕМА ГРАНИЦ ПРИЛЕГАЮЩИХ К ЗЕМЕЛЬНОМУ УЧАСТКУ ТЕРРИТОРИЙ,  
НА КОТОРЫХ ЗАПРЕЩЕНА РОЗНИЧНАЯ ПРОДАЖА АЛКОГОЛЬНОЙ  
ПРОДУКЦИИ**

**Адрес земельного участка:**

**Забайкальский край,**





**Тунгокоченский район, с.Тунгокочен, ул. Центральная, 7**

**Учреждение культуры этнографический социокультурный центр**



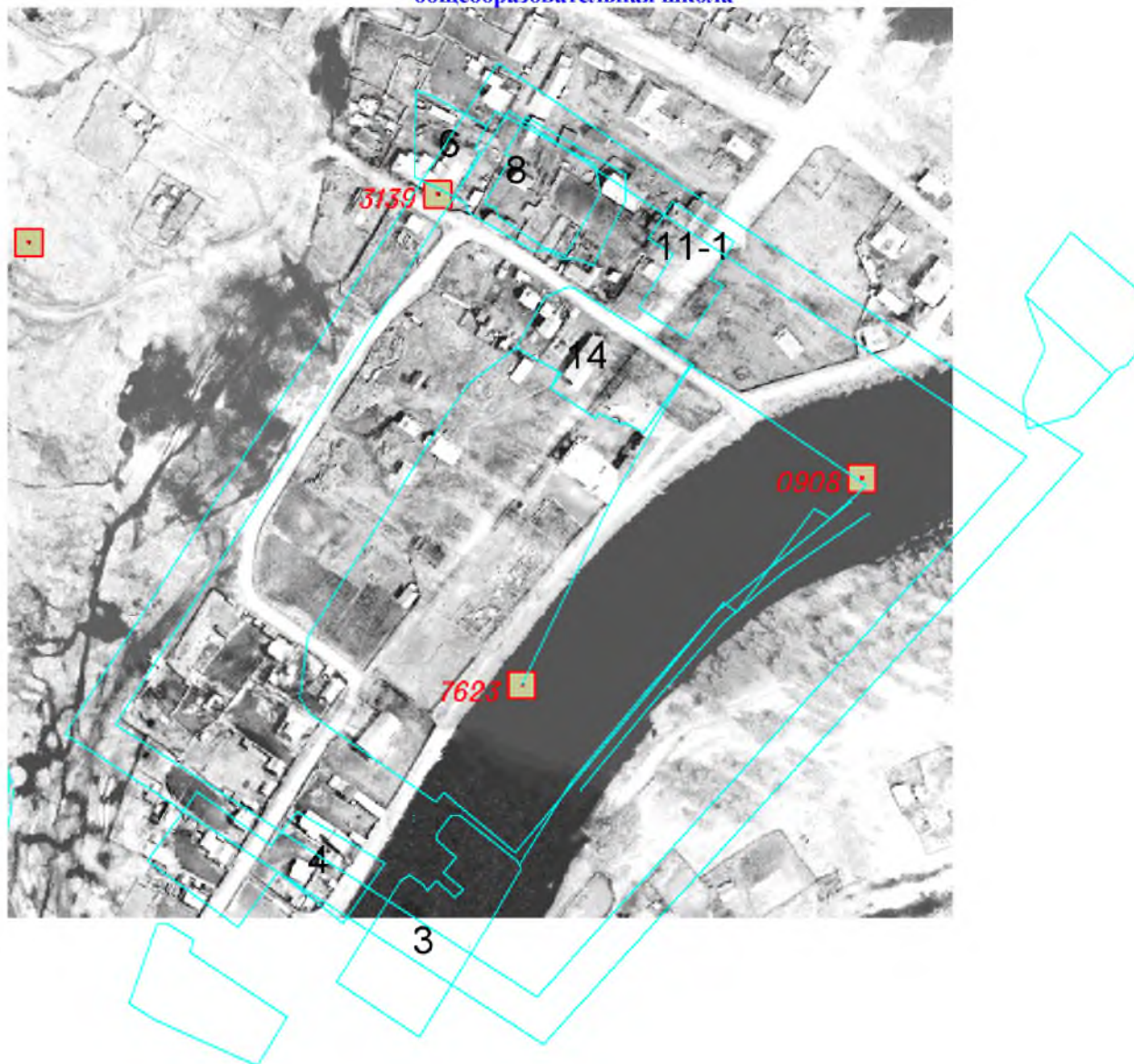
**Масштаб 1:5000**

Условные обозначения:

-  - границы земельного участка
-  - минимальные границы прилегающих территорий
-  - максимальные границы прилегающих территорий
-  - границы объектов торговли





**СХЕМА ГРАНИЦ ПРИЛЕГАЮЩИХ К ЗЕМЕЛЬНОМУ УЧАСТКУ ТЕРРИТОРИЙ,  
НА КОТОРЫХ ЗАПРЕЩЕНА РОЗНИЧНАЯ ПРОДАЖА АЛКОГОЛЬНОЙ  
ПРОДУКЦИИ**

**Адрес земельного участка:  
Забайкальский край,  
Тунгокоченский район, с.Тунгокочен, ул. Центральная, 1  
Муниципальное бюджетное образовательное учреждение Тунгокоченская средняя  
общеобразовательная школа**



**Масштаб 1:5000**

Условные обозначения:

-  - границы земельного участка
-  - минимальные границы прилегающих территорий
-  -максимальные границы прилегающих территорий
-  -границы объектов торговли



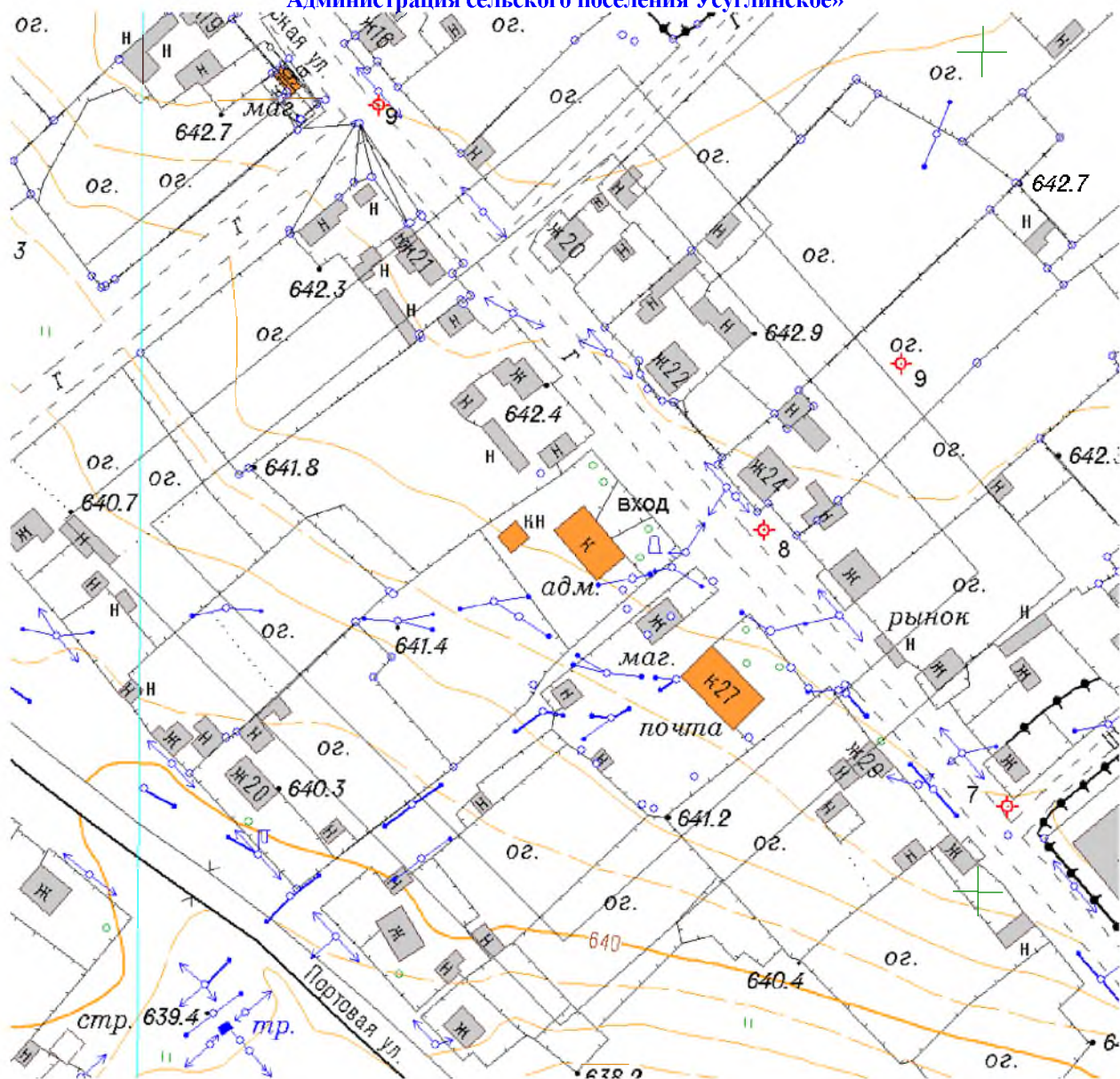
**СХЕМА ГРАНИЦ ПРИЛЕГАЮЩИХ К ЗЕМЕЛЬНОМУ УЧАСТКУ ТЕРРИТОРИЙ,  
НА КОТОРЫХ ЗАПРЕЩЕНА РОЗНИЧНАЯ ПРОДАЖА АЛКОГОЛЬНОЙ  
ПРОДУКЦИИ**

**Адрес земельного участка:**

Забайкальский край,





Тунгокоченский район, с. Усугли, ул. Советская, д.25

Администрация сельского поселения Усуглинское»



**Масштаб 1:2000**

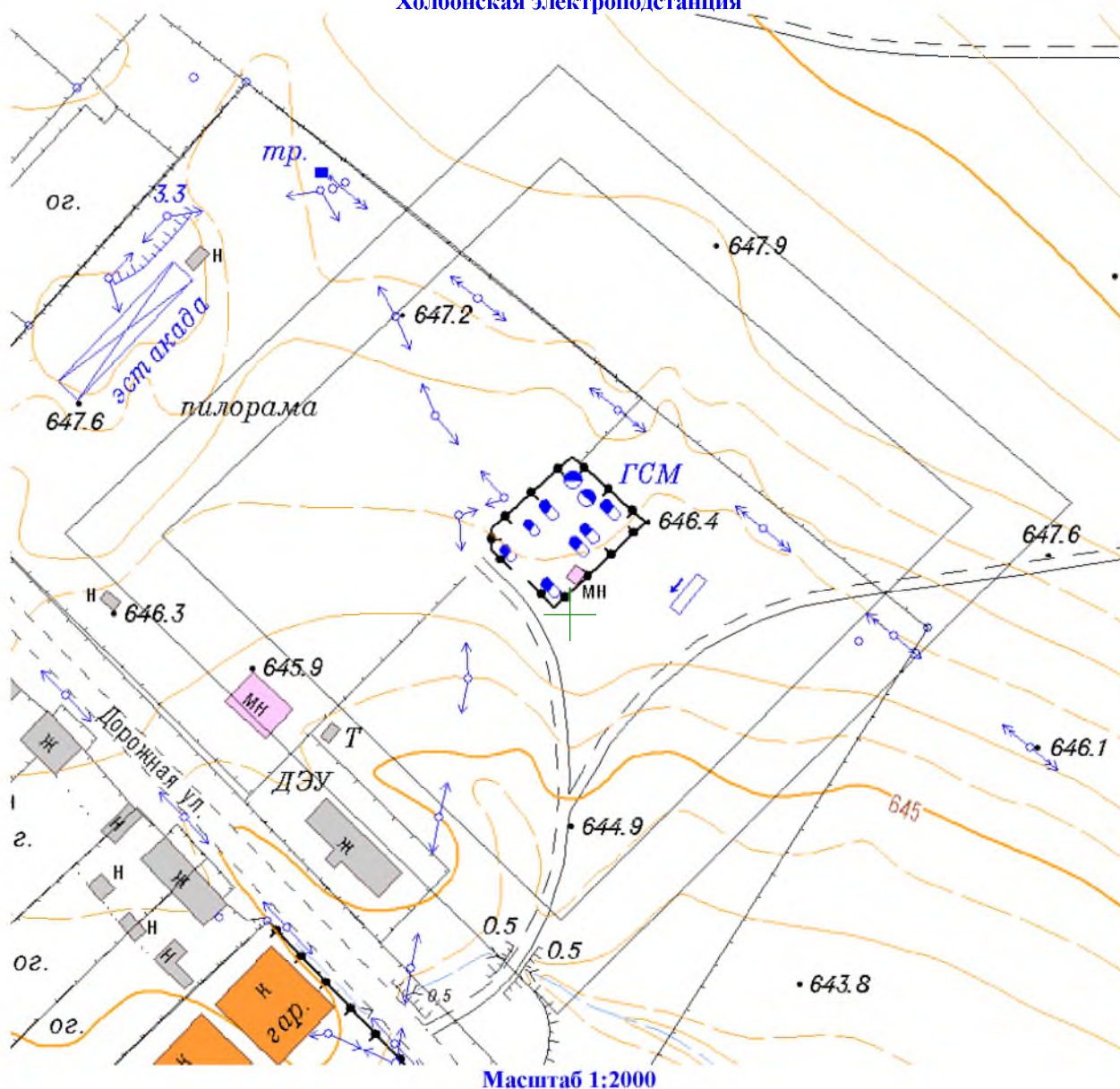
Условные обозначения:

-  - границы земельного участка
-  - минимальные границы прилегающих территорий
-  - максимальные границы прилегающих территорий
-  - границы объектов торговли







**СХЕМА ГРАНИЦ ПРИЛЕГАЮЩИХ К ЗЕМЕЛЬНОМУ УЧАСТКУ ТЕРРИТОРИЙ,  
НА КОТОРЫХ ЗАПРЕЩЕНА РОЗНИЧНАЯ ПРОДАЖА АЛКОГОЛЬНОЙ  
ПРОДУКЦИИ**

Адрес земельного участка:  
Забайкальский край,  
Тунгокоченский район, с. Усугли, ул. Дорожная  
Холбонская электростанция



Условные обозначения:

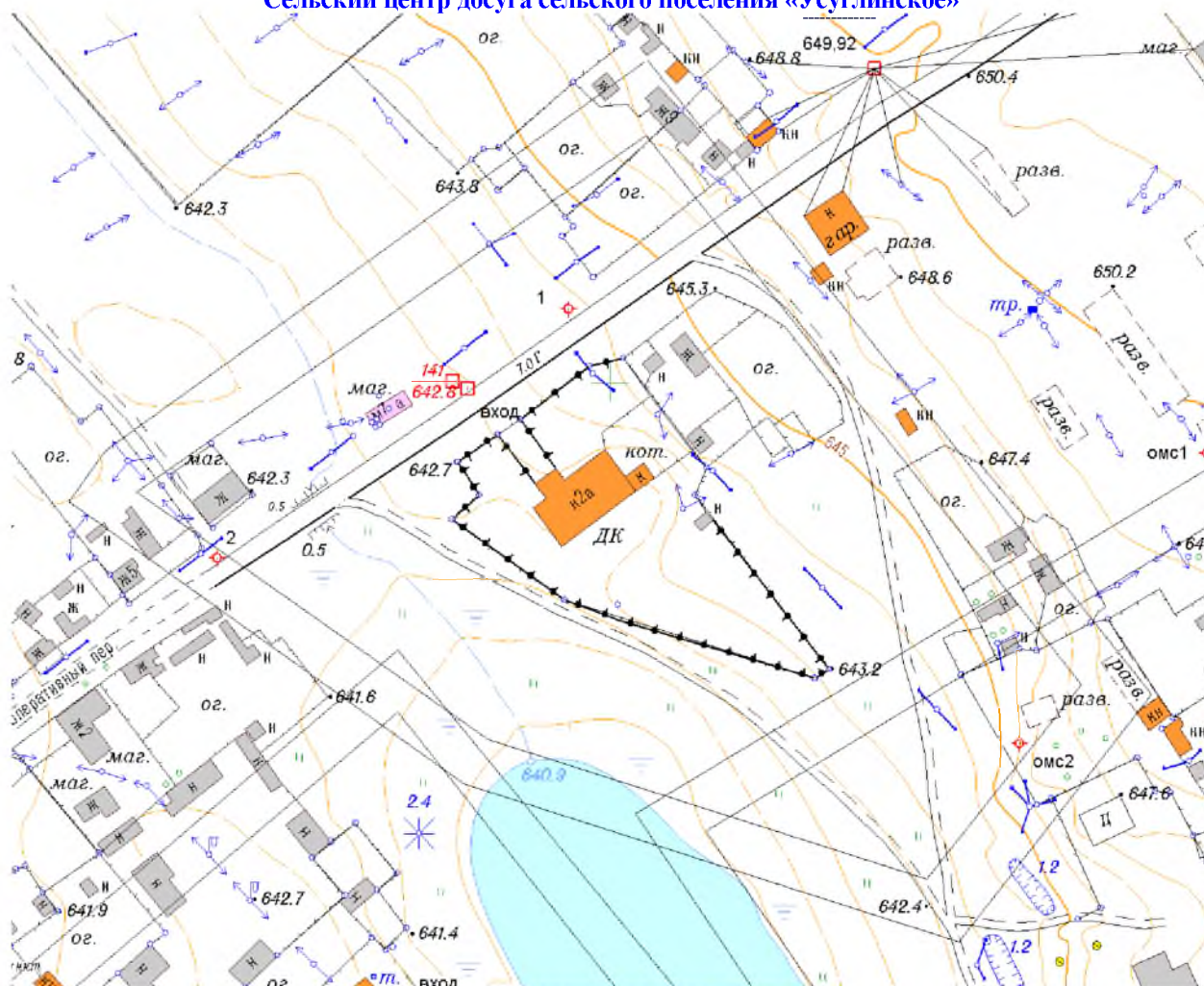
-  - границы земельного участка
-  - минимальные границы прилегающих территорий
-  - максимальные границы прилегающих территорий
-  - границы объектов торговли









**СХЕМА ГРАНИЦ ПРИЛЕГАЮЩИХ К ЗЕМЕЛЬНОМУ УЧАСТКУ ТЕРРИТОРИЙ,  
НА КОТОРЫХ ЗАПРЕЩЕНА РОЗНИЧНАЯ ПРОДАЖА АЛКОГОЛЬНОЙ  
ПРОДУКЦИИ**

**Адрес земельного участка:  
Забайкальский край,  
Тунгокоченский район, с. Усугли, пер.Кооперативный, 2а  
Сельский центр досуга сельского поселения «Усуглинское»**



Условные обозначения:

-  - границы земельного участка
-  - минимальные границы прилегающих территорий
-  -максимальные границы прилегающих территорий
-  -границы объектов торговли







**СХЕМА ГРАНИЦ ПРИЛЕГАЮЩИХ К ЗЕМЕЛЬНОМУ УЧАСТКУ ТЕРРИТОРИЙ,  
НА КОТОРЫХ ЗАПРЕЩЕНА РОЗНИЧНАЯ ПРОДАЖА АЛКОГОЛЬНОЙ  
ПРОДУКЦИИ**

Адрес земельного участка:  
Забайкальский край,  
Тунгокоченский район, с. Ульдурга, ул.Центральная, 5а  
Муниципальное бюджетное учреждение культуры Сельский центр досуга сельского поселения  
«Усуглинское» (клуб села Ульдурга)



Масштаб 1:2000

Условные обозначения:

-  - границы земельного участка
-  - минимальные границы прилегающих территорий
-  -максимальные границы прилегающих территорий
-  -границы объектов торговли





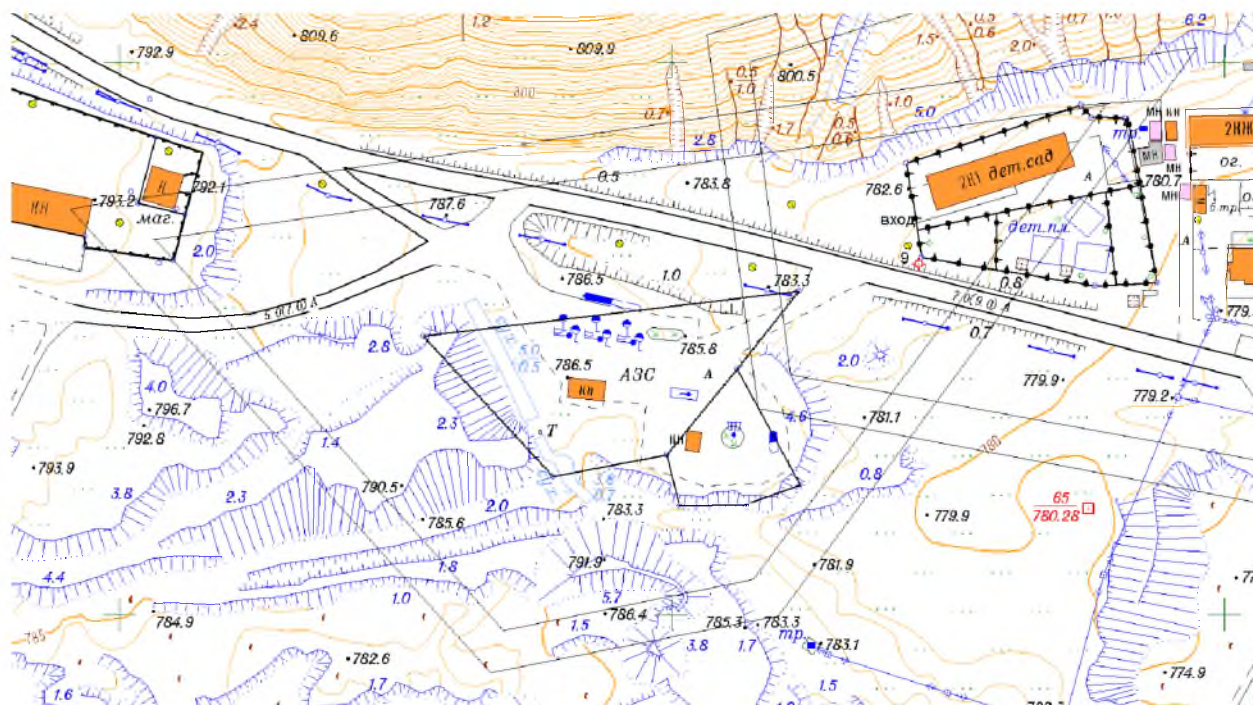




**СХЕМА ГРАНИЦ ПРИЛЕГАЮЩИХ К ЗЕМЕЛЬНОМУ УЧАСТКУ ТЕРРИТОРИЙ,  
НА КОТОРЫХ ЗАПРЕЩЕНА РОЗНИЧНАЯ ПРОДАЖА АЛКОГОЛЬНОЙ  
ПРОДУКЦИИ**





**Адрес земельного участка:**

**Забайкальский край, Тунгокоченский район, пгт Вершино-Дарасунский, ул.Юбилейная  
АЗС №37**



**Масштаб 1:2000**

Условные обозначения:

-  - границы земельного участка
-  - минимальные границы прилегающих территорий
-  - максимальные границы прилегающих территорий
-  - границы объектов торговли





**СХЕМА ГРАНИЦ ПРИЛЕГАЮЩИХ К ЗЕМЕЛЬНОМУ УЧАСТКУ ТЕРРИТОРИЙ,  
НА КОТОРЫХ ЗАПРЕЩЕНА РОЗНИЧНАЯ ПРОДАЖА АЛКОГОЛЬНОЙ  
ПРОДУКЦИИ**

**Адрес земельного участка:**

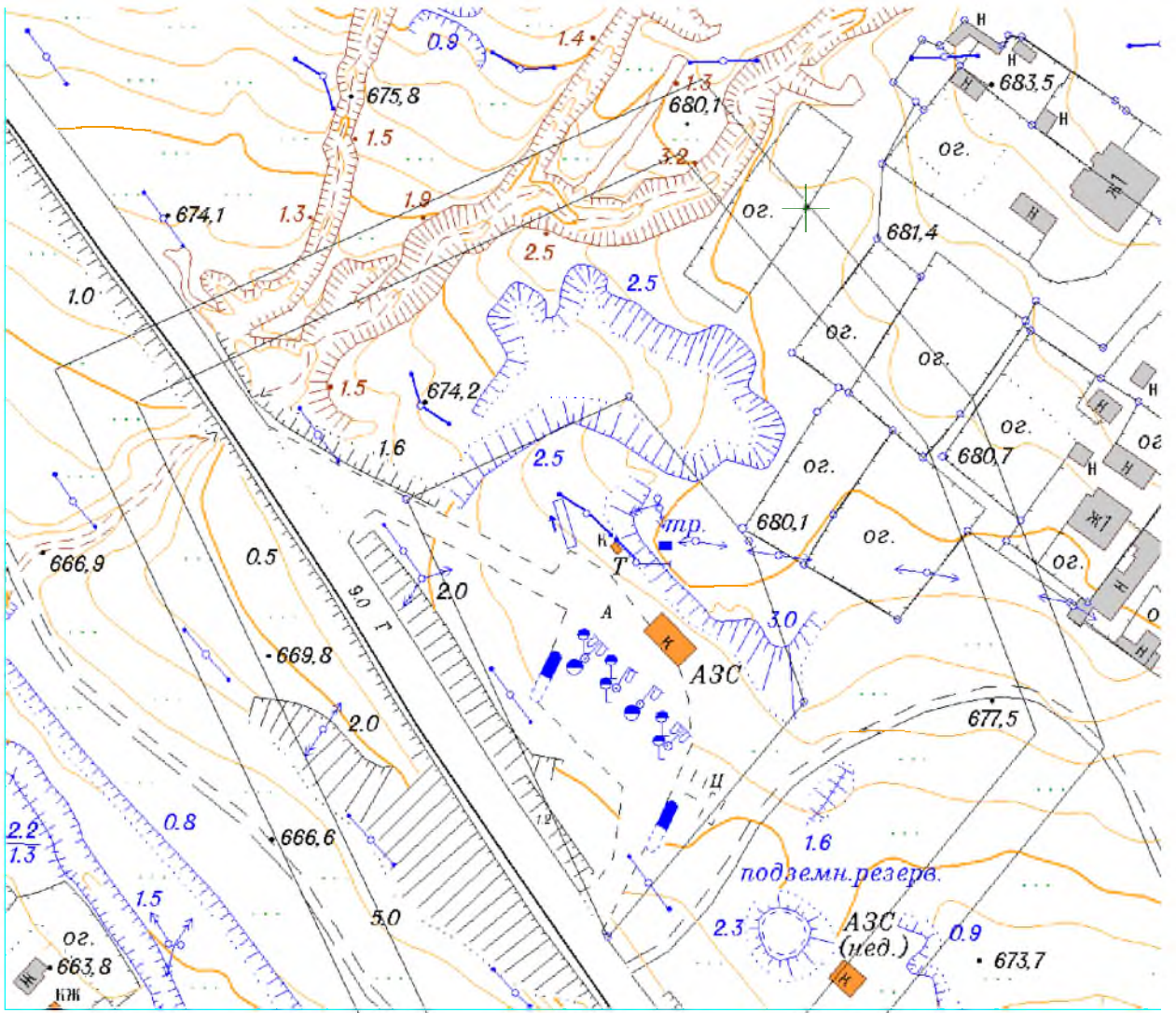
**Забайкальский край, Тунгокоченский район, с. Верх-Усугли, восточная окраина села  
АЗС №50**

**Масштаб 1:2000**

Условные обозначения:

-  - границы земельного участка
-  - минимальные границы прилегающих территорий
-  - максимальные границы прилегающих территорий
-  - границы объектов торговли





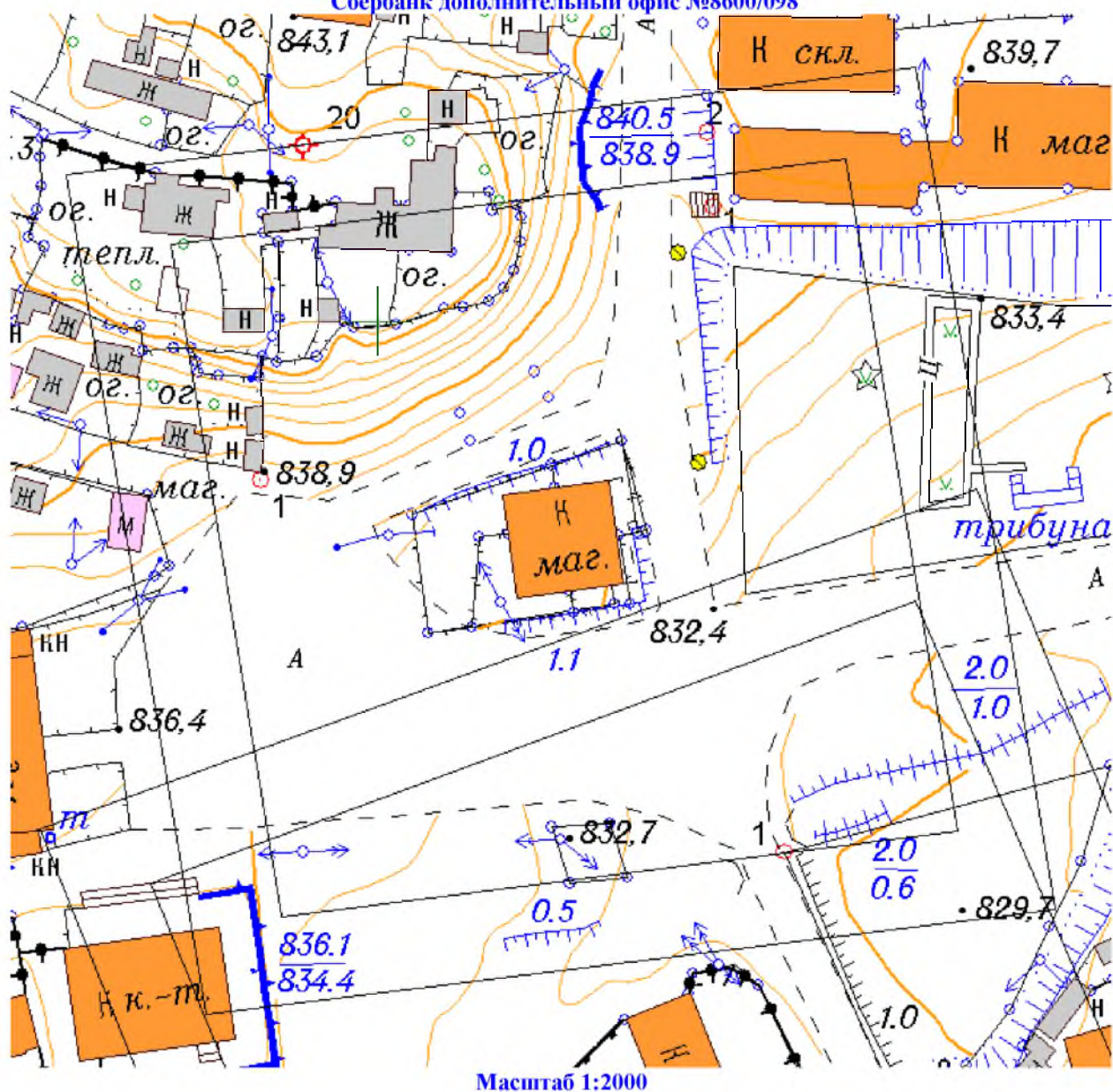
**СХЕМА ГРАНИЦ ПРИЛЕГАЮЩИХ К ЗЕМЕЛЬНОМУ УЧАСТКУ ТЕРРИТОРИЙ,  
НА КОТОРЫХ ЗАПРЕЩЕНА РОЗНИЧНАЯ ПРОДАЖА АЛКОГОЛЬНОЙ  
ПРОДУКЦИИ**

**Адрес земельного участка:**





Забайкальский край,

Тунгокоченский район, пгт Вершино-Дарасунский, ул. Советская, 6а

Сбербанк дополнительный офис №8600/098



Условные обозначения:

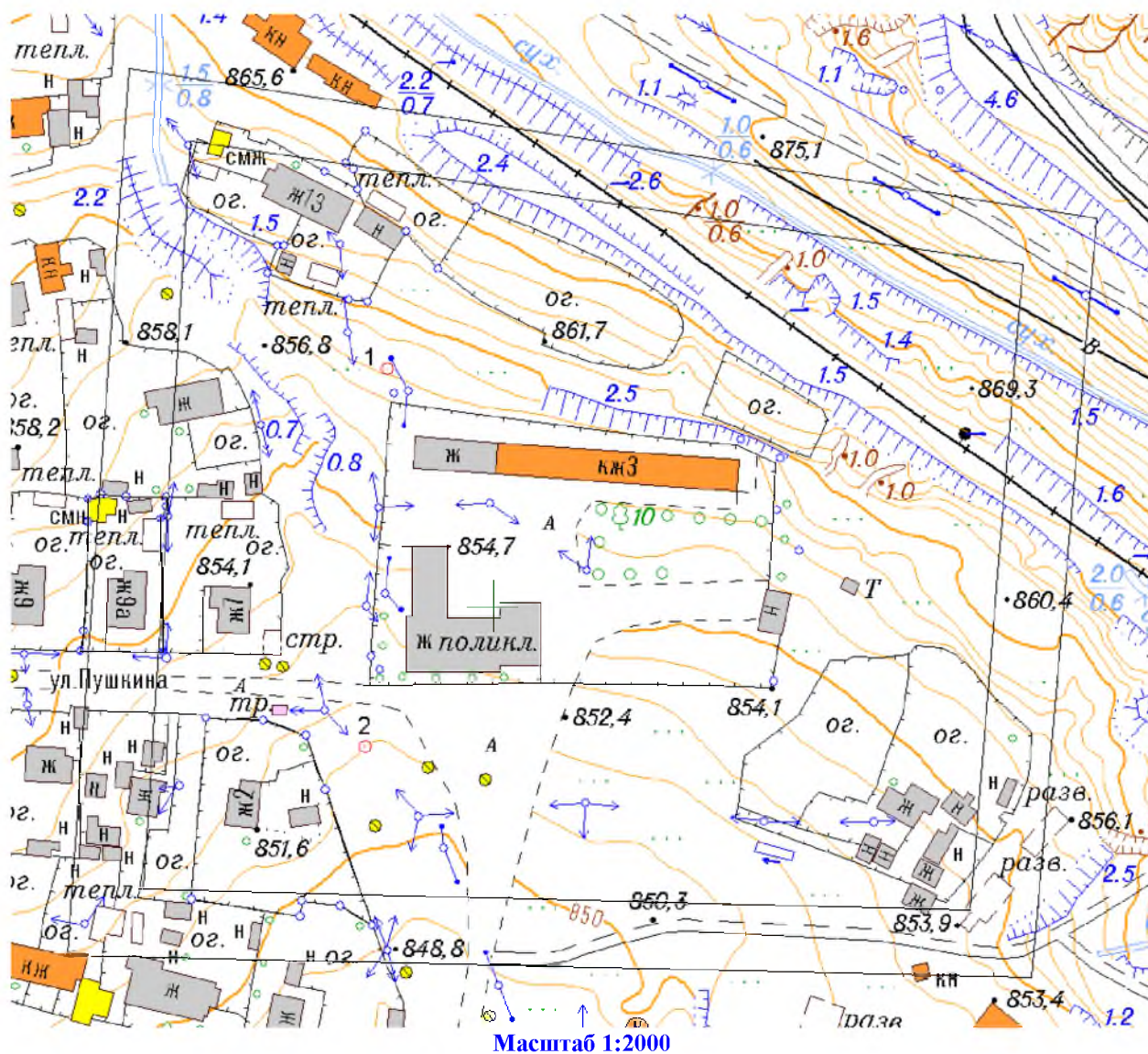
-  - границы земельного участка
-  - минимальные границы прилегающих территорий
-  - максимальные границы прилегающих территорий
-  - границы объектов торговли







**СХЕМА ГРАНИЦ ПРИЛЕГАЮЩИХ К ЗЕМЕЛЬНОМУ УЧАСТКУ ТЕРРИТОРИЙ,  
НА КОТОРЫХ ЗАПРЕЩЕНА РОЗНИЧНАЯ ПРОДАЖА АЛКОГОЛЬНОЙ  
ПРОДУКЦИИ**

**Адрес земельного участка:**

Забайкальский край, Тунгокоченский район, пгт Вершино-Дарасунский, ул. Пушкина, 3  
Вершино Дарасунская районная больница (поликлиника)



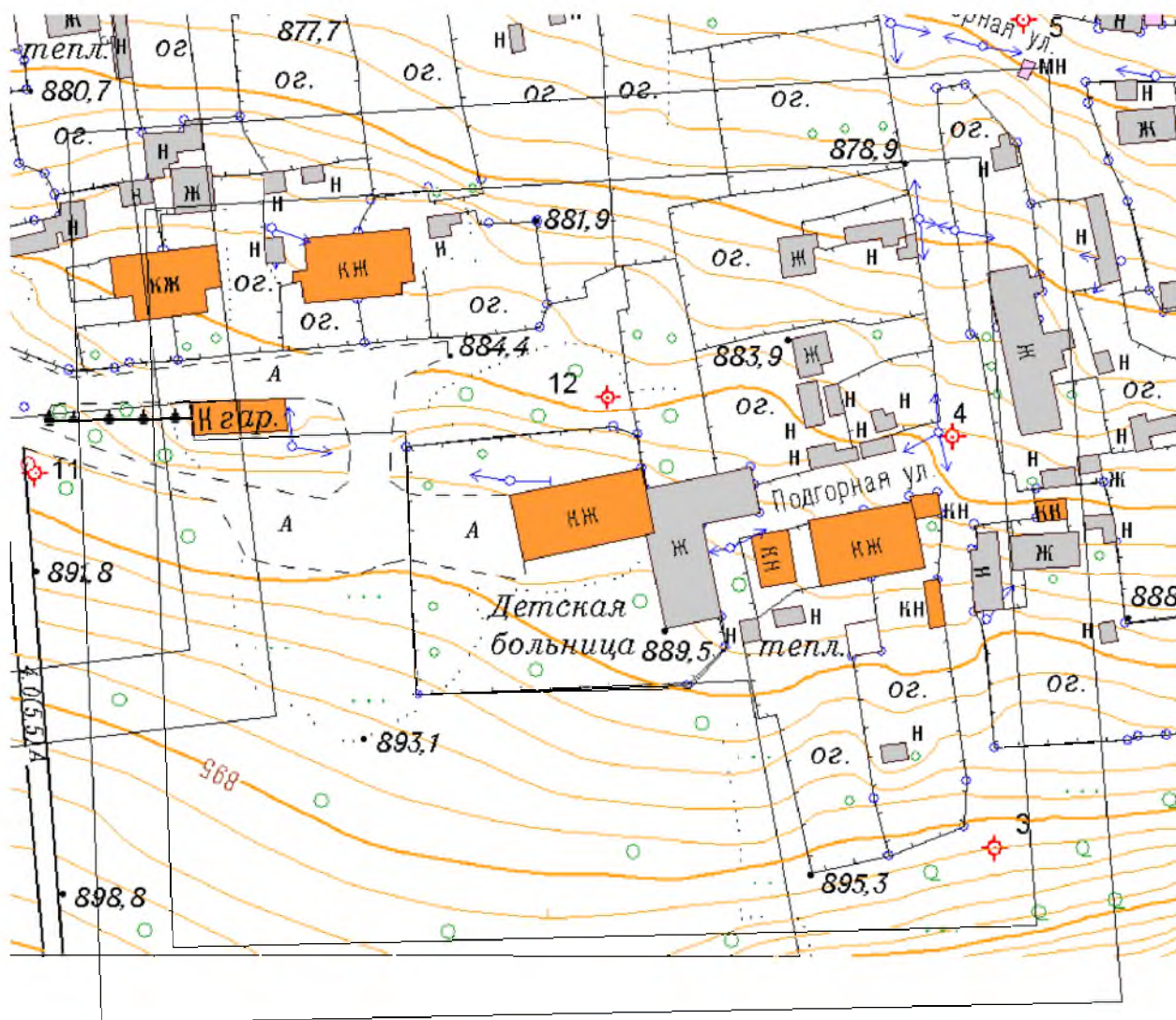
Условные обозначения:

-  - границы земельного участка
-  - минимальные границы прилегающих территорий
-  - максимальные границы прилегающих территорий
-  - границы объектов торговли

**СХЕМА ГРАНИЦ ПРИЛЕГАЮЩИХ К ЗЕМЕЛЬНОМУ УЧАСТКУ ТЕРРИТОРИЙ,  
НА КОТОРЫХ ЗАПРЕЩЕНА РОЗНИЧНАЯ ПРОДАЖА АЛКОГОЛЬНОЙ  
ПРОДУКЦИИ**





**Адрес земельного участка:**

Забайкальский край, Тунгокоченский район, пгт Вершино-Дарасунский, ул. Подгорная, 55  
(детское отделение)



**Масштаб 1:2000**

Условные обозначения:

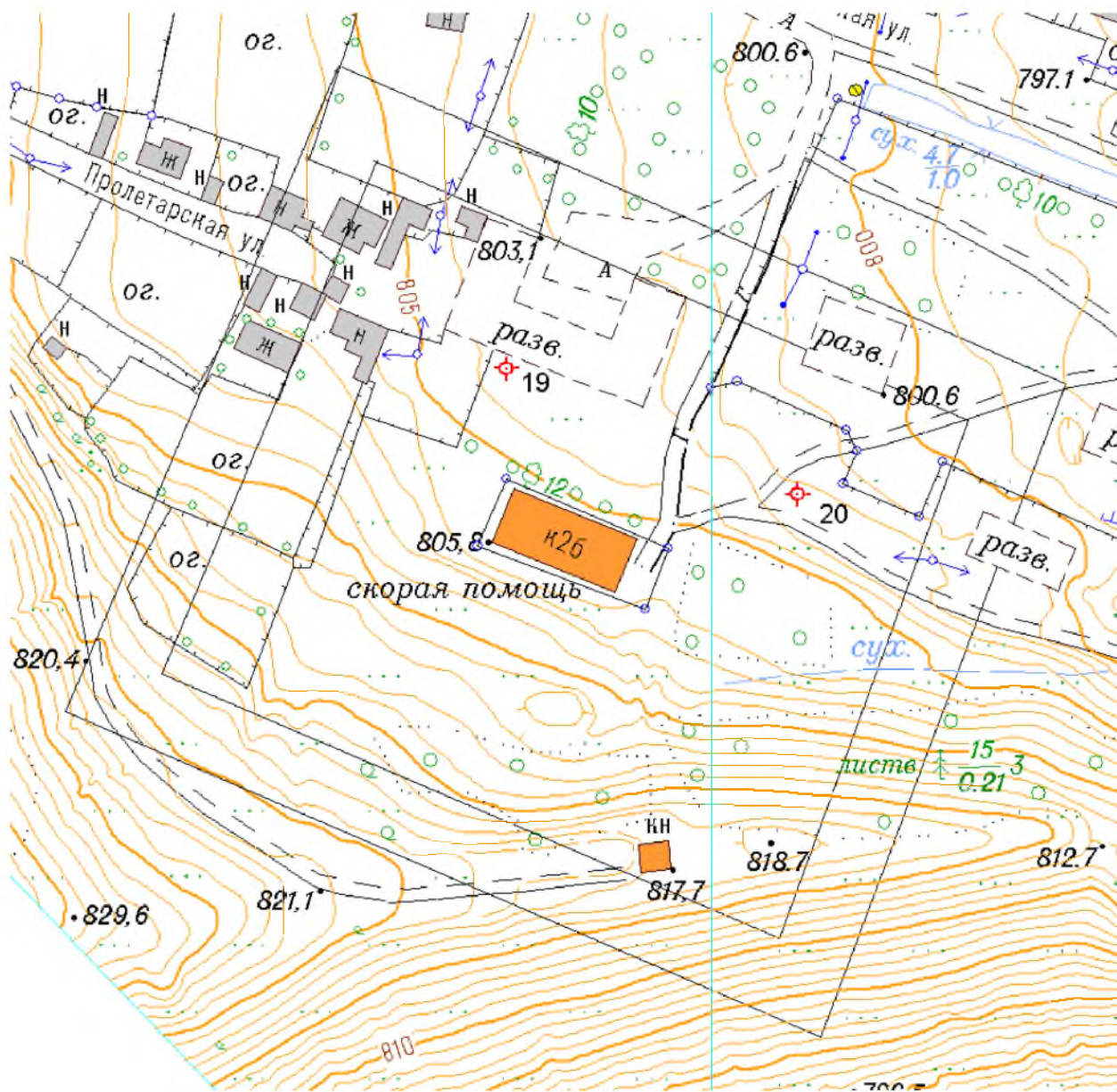
-  - границы земельного участка
-  - минимальные границы прилегающих территорий
-  - максимальные границы прилегающих территорий
-  - границы объектов торговли



**СХЕМА ГРАНИЦ ПРИЛЕГАЮЩИХ К ЗЕМЕЛЬНОМУ УЧАСТКУ ТЕРРИТОРИЙ,  
НА КОТОРЫХ ЗАПРЕЩЕНА РОЗНИЧНАЯ ПРОДАЖА АЛКОГОЛЬНОЙ  
ПРОДУКЦИИ**





**Адрес земельного участка:**

**Забайкальский край, Тунгокоченский район, пгт Вершино-Дарасунский, ул. Пролетарская, 26  
(скорая медицинская помощь)**



**Масштаб 1:2000**

Условные обозначения:

-  - границы земельного участка
-  - минимальные границы прилегающих территорий
-  - максимальные границы прилегающих территорий
-  - границы объектов торговли

**СХЕМА ГРАНИЦ ПРИЛЕГАЮЩИХ К ЗЕМЕЛЬНОМУ УЧАСТКУ ТЕРРИТОРИЙ,  
НА КОТОРЫХ ЗАПРЕЩЕНА РОЗНИЧНАЯ ПРОДАЖА АЛКОГОЛЬНОЙ  
ПРОДУКЦИИ**

Адрес земельного участка:

Забайкальский край.

Тунгокоченский район, с. Усть-Каренга, ул. Центральная, 6  
Администрация сельского поселения «Усть-Каренгинское»






**СХЕМА ГРАНИЦ ПРИЛЕГАЮЩИХ К ЗЕМЕЛЬНОМУ УЧАСТКУ ТЕРРИТОРИЙ,  
НА КОТОРЫХ ЗАПРЕЩЕНА РОЗНИЧНАЯ ПРОДАЖА АЛКОГОЛЬНОЙ  
ПРОДУКЦИИ**

Адрес земельного участка:

Забайкальский край,

Тунгокоченский район, с. Усть-Каренга, ул. Центральная, 19

Муниципальное бюджетное дошкольное образовательное учреждение Усть-Каренгинский детский сад «Солнышко»



**СХЕМА ГРАНИЦ ПРИЛЕГАЮЩИХ К ЗЕМЕЛЬНОМУ УЧАСТКУ ТЕРРИТОРИЙ,  
НА КОТОРЫХ ЗАПРЕЩЕНА РОЗНИЧНАЯ ПРОДАЖА АЛКОГОЛЬНОЙ  
ПРОДУКЦИИ**

Адрес земельного участка:  
Забайкальский край.

Тунгокоченский район, с. Усть-Каренга, ул. Центральная, 17  
Муниципальное бюджетное общеобразовательное учреждение Усть-Каренгинская начальная  
общеобразовательная школа





СХЕМА ГРАНИЦ ПРИЛЕГАЮЩИХ К ЗЕМЕЛЬНОМУ УЧАСТКУ ТЕРРИТОРИЙ,  
НА КОТОРЫХ ЗАПРЕЩЕНА РОЗНИЧНАЯ ПРОДАЖА АЛКОГОЛЬНОЙ  
ПРОДУКЦИИ

Адрес земельного участка:  
Забайкальский край.

Тунгоченский район, с. Усть-Каренга, ул. Центральная, 15  
Муниципальное бюджетное учреждение культуры (сельский центр досуга)



**СХЕМА ГРАНИЦ ПРИЛЕГАЮЩИХ К ЗЕМЕЛЬНОМУ УЧАСТКУ ТЕРРИТОРИЙ,  
НА КОТОРЫХ ЗАПРЕЩЕНА РОЗНИЧНАЯ ПРОДАЖА АЛКОГОЛЬНОЙ  
ПРОДУКЦИИ**

Адрес земельного участка:  
Забайкальский край,  
Тунгокоченский район, с. Юмурчен, ул. Центральная  
Клуб села Юмурчен

