

СОВЕТ МУНИЦИПАЛЬНОГО РАЙОНА «МОГОЧИНСКИЙ РАЙОН»

РЕШЕНИЕ

26 марта 2020 года

№356

г. Могоча

Об определении границ территорий, прилегающих к зданиям, строениям, сооружениям, помещениям, на которых не допускается розничная продажа алкогольной продукции и розничная продажа алкогольной продукции при оказании услуг общественного питания, на территории муниципального района «Могочинский район»

В соответствии с пунктом 8 статьи 16 Федерального закона от 22 ноября 1995 года № 171-ФЗ «О государственном регулировании производства и оборота этилового спирта, алкогольной и спиртосодержащей продукции и об ограничении потребления (распития) алкогольной продукции», Законом Забайкальского края от 26 декабря 2011 года № 616-ЗЗК «Об отдельных вопросах реализации Федерального закона «О государственном регулировании производства и оборота этилового спирта, алкогольной и спиртосодержащей продукции и об ограничении потребления (распития) алкогольной продукции» на территории Забайкальского края», Правилами определения органами местного самоуправления границ прилегающих к некоторым организациям и объектам территорий, на которых не допускается розничная продажа алкогольной продукции, утвержденными постановлением Правительства Российской Федерации от 27 декабря 2012 года № 1425, руководствуясь Уставом муниципального района «Могочинский район», Совет муниципального района «Могочинский район» **РЕШИЛ:**

1. Определить границы территорий, прилегающих к зданиям, строениям, сооружениям, помещениям, на которых не допускается розничная продажа алкогольной продукции и розничная продажа алкогольной продукции при оказании услуг общественного питания на территории муниципального района «Могочинский район»:

1.1 к зданиям, строениям, сооружениям, помещениям, находящимся во владении и (или) пользовании образовательных организаций (за исключением организаций дополнительного образования, организаций дополнительного профессионального образования) – 100 метров;

1.2 к зданиям, строениям, сооружениям, помещениям, находящимся во

владении и (или) пользовании организаций, осуществляющих обучение несовершеннолетних – 100 метров;

1.3 к зданиям, строениям, сооружениям, помещениям, находящимся во владении и (или) пользовании юридических лиц независимо от организационно-правовой формы и индивидуальных предпринимателей, осуществляющих в качестве основного (уставного) вида деятельности медицинскую деятельность или осуществляющих медицинскую деятельность наряду с основной (уставной) деятельностью на основании лицензии, выданной в порядке, установленном законодательством Российской Федерации, за исключением видов медицинской деятельности по перечню, утвержденному Правительством Российской Федерации – 100 метров;

1.4 к спортивным сооружениям, которые являются объектами недвижимости и права на которые зарегистрированы в установленном порядке – 100 метров;

1.5 к боевым позициям войск, полигонам, узлам связи, в расположении воинских частей, к специальным технологическим комплексам, к зданиям и сооружениям, предназначенным для управления войсками, к размещению и хранению военной техники, военного имущества и оборудования, испытания вооружения, а также к зданиям и сооружениям производственных и научно-исследовательских организаций Вооруженных Сил Российской Федерации, к другим войскам, воинским формированиям и органам, обеспечивающим оборону и безопасность Российской Федерации – 100 метров;

1.6 к вокзалам, к аэропортам – 100 метров;

1.7 к местам нахождения источников повышенной опасности, определяемым органами государственной власти субъектов Российской Федерации в порядке, установленном Правительством Российской Федерации – 100 метров;

1.8 к зонам рекреационного назначения (в границах территорий, занятых городскими лесами, скверами, парками, городскими садами, прудами, озерами, водохранилищами, пляжами, а также в границах иных территорий, используемых или предназначенных для отдыха, туризма, занятий физической культурой и спортом) – 100 метров.

2. Территория, прилегающая к зданиям, строениям, сооружениям, помещениям, в которых расположены организации и (или) объекты, указанные в пункте 1 настоящего Решения (далее - прилегающая территория), включает обособленную территорию (при наличии таковой), а также территорию, определяемую с учетом конкретных особенностей местности и застройки, примыкающую к границам обособленной территории либо непосредственно к зданиям, строениям, сооружениям, помещениям и местам, указанным в пункте 1 настоящего Решения (далее - дополнительная территория).

3. Дополнительная территория определяется:

а) при наличии обособленной территории - от входа для посетителей на обособленную территорию до входа для посетителей в торговый объект;

б) при отсутствии обособленной территории - от входа для посетителей в здания, строения, сооружения, помещения, объекты и места, указанные в пункте 1 настоящего Решения, до входа для посетителей в торговый объект.

4. Определить способ расчета расстояния от зданий, строений, сооружений, помещений, объектов и мест, указанных в пункте 1 настоящего Решения:

4.1 при наличии обособленной территории - по пешеходной зоне от входа для посетителей на обособленную территорию до входа для посетителей в торговый объект;

4.2 при отсутствии обособленной территории - по пешеходной зоне от входа для посетителей в здание, строение, сооружение, помещение, указанных в пункте 1 настоящего Решения, до входа для посетителей в торговый объект.

4.3 размещение организаций, указанных в пункте 1 настоящего Решения, и торговых объектов в одном здании, в случае наличия нескольких входов-выходов, через которые можно пройти в указанные помещения, не допускается.

5. Утвердить перечень организаций и объектов, расположенных на территории муниципального района «Могочинский район», на прилегающих территориях к которым не допускается розничная продажа алкогольной продукции и розничная продажа алкогольной продукции при оказании услуг общественного питания, согласно приложению № 1.

6. Утвердить схемы границ прилегающих территорий, согласно приложению № 2.

7. Настоящее решение официально опубликовать в газете «Могочинский рабочий», на специально обнародованном стенде расположенном на первом этаже здания по адресу: Забайкальский край, г.Могоча, ул.Комсомольская, д.13. Дополнительно настоящее постановление официально опубликовать (обнародовать) на сайте администрации муниципального района «Могочинский район» в информационно-коммуникационной сети Интернет www.могоча.зabayкальскийкрай.рф.

8. Настоящее решение вступает в силу после его официального опубликования (обнародования).

9. Контроль за исполнением настоящего решения возложить на первого заместителя руководителя администрации муниципального района «Могочинский район» по экономическому и территориальному развитию А.Б. Вяткина.

Председатель Совета
муниципального района
«Могочинский район»

А.М. Уфимцев

Глава муниципального района
«Могочинский район»

А.А. Сорочотягин



ПЕРЕЧЕНЬ

организаций и объектов, расположенных на территории муниципального района «Могочинский район» на прилегающих территориях к которым не допускается розничная продажа алкогольной продукции и розничная продажа алкогольной продукции при оказании услуг общественного питания

№ п/п	Наименование организации (объекта)	Адрес места нахождения организации (объекта)	Ссылка на схему границ прилегающей территории, утвержденную в приложении № 2	Примечание
1	2	3	4	5
1	Образовательные организации; организации, осуществляющие обучение несовершеннолетних			
городское поселение «Могочинское»				
1.1	МДОУ Детский сад №31 г.Могоча	Забайкальский край, Могочинский район, г.Могоча, ул.Интернациональная,4	Схема № 1	
1.2	МДОУ Детский сад №77 г.Могоча	Забайкальский край, Могочинский район, г.Могоча, ул.Комсомольская,16	Схема № 2	
1.3	МДОУ Детский сад «Солнышко» г.Могоча	Забайкальский край, Могочинский район, г.Могоча, ул.Солнечная,12	Схема № 3	
1.4	МДОУ Детский сад №3 г.Могоча	Забайкальский край, Могочинский район, г.Могоча, ул.Приисковая,19, Восточная,38	Схема № 4	
1.5	МОУ СОШ №1 г.Могоча	Забайкальский край, Могочинский район, г.Могоча, ул.Комсомольская,18	Схема № 5	
1.6	МОУ СОШ №92 г.Могоча	Забайкальский край, Могочинский район, г.Могоча, ул.Первомайская,6		
1.7	МОУ ООШ № 25 с.Чалдонка	Забайкальский край, Могочинский район, с.Чалдонка		
городское поселение «Давендинское»				
1.8	Начальная школа	Забайкальский край,		

	п.Кудеча	Могочинский район, п.Кудеча, ул.Школьная,1		
1.9	МОУ СОШ №33 п.Давенда	Забайкальский край, Могочинский район, п.Давенда, ул. Комсомольская,13	Схема №7	
1.10	Филиал детского сада «Солнышко» п. Давенда	Забайкальский край, Могочинский район, п.Давенда, ул.Комсомольская,7		
городское поселение «Ключевское»				
1.11	МОУ СОШ №27 п.Ключевский	Забайкальский край, Могочинский район, п.Ключевский, ул.Пионерская,2	Схема № 8	
1.12	МДОУ детский сад «Солнышко» п.Ключевский	Забайкальский край, Могочинский район, п.Ключевский, ул.Школьная,41	Схема № 8	
городское поселение «Амазарское»				
1.13	МОУ СОШ №102 п.Амазар	Забайкальский край, Могочинский район, п.Амазар, ул. Почтовая,5	Схема №13	
1.14	МОУ СОШ п.Амазар	Забайкальский край, Могочинский район, п.Амазар, ул.Почтовая,8	Схема №13	
1.15	МДОУ Детский сад п.Амазар	Забайкальский край, Могочинский район, п.Амазар, ул. Почтовая,15	Схема №13	
городское поселение «Ксеньевское»				
1.16	МОУ СОШ №82 п.Ксеньевка	Забайкальский край, Могочинский район, п.Ксеньевка, ул.Комсомольская,12		
1.17	МОУ СОШ №31 п.Ксеньевка	Забайкальский край, Могочинский район, п.Ксеньевка, ул.Первомайская,9	Схема №12	
1.18	МДОУ детский сад №236 п.Ксеньевка	Забайкальский край, Могочинский район, п.Ксеньевка, ул.Пролетарская,16	Схема №12	
1.19	МДОУ детский сад «Светлячок» п.Ксеньевка	Забайкальский край, Могочинский район, п.Ксеньевка, ул.Проворнина,16	Схема №12	
1.20	МДОУ Детский сад «Теремок» п.Итака	Забайкальский край, Могочинский район, п.Итака, ул.Горняцкая,1		
1.21	МОУ ООШ № 30 п.Итака	Забайкальский край, Могочинский район, п.Итака, Школьная,1		
сельское поселение «Сбегинское»				
1.22	Начальная школа	Забайкальский край,		

	№34 с.Сбега	Могочинский район, с.Сбега, ул.Энергетиков,2		
1.23	Средняя школа №34 с.Сбега	Забайкальский край, Могочинский район, с.Сбега, ул.Школьная,1		
сельское поселение «Семиозернинское»				
1.24	МОУ СОШ №35 с.Семиозерный	Забайкальский край, Могочинский район, с.Семиозерный, ул.Школьная,1	Схема № 10	
1.25	МДОУ ООШ № 94 с.Таптугары	Забайкальский край, Могочинский район, с.Таптугары, ул. Школьная,3,5	Схема № 9	
2	Организации, осуществляющие медицинскую деятельность			
городское поселение «Могочинское»				
2.1	МУП ЦРБ г.Могоча	Забайкальский край, г.Могоча, ул.Приисковая,17	Схема №4	
2.2	ЧУЗ «РЖД- Медицина» г.Могоча	Забайкальский край, Могочинский район, г.Могоча, ул.Комсомольская,40	Схема №14	
2.3	Хирургическое отделение г.Могоча	Забайкальский край, Могочинский район, г.Могоча, ул.Березовая,33	Схема №15	
2.4	ФАП	Забайкальский край, Могочинский район, с.Чалдонка, ул. Клубная,2		
городское поселение «Давендинское»				
2.5	ФАП п. Давенда	Забайкальский край, Могочинский район, п.Давенда, ул.Комсомольская,6	Схема №7	
2.6	ФАП п.Кудеча	Забайкальский край, Могочинский район, п.Кудеча		
городское поселение «Ключевское»				
2.7	ФАП п.Ключевский	Забайкальский край, Могочинский район, п.Ключевский, ул.Школьная,39 а	Схема № 8	
городское поселение «Амазарское»				
2.8	АВА п.Амазар	Забайкальский край, Могочинский район, п.Амазар. ул.Амурская,30	Схема №13	
городское поселение «Ксеньевское»				
2.9	Участковая больница п.Ксеньевка	Забайкальский край, Могочинский район, п.Ксеньевка, ул.Дражная,25		
2.10	ФАП	Забайкальский край, Могочинский район, п.Итака, ул.Клубная,2а		
сельское поселение «Сбегинское»				
2.11	ФАП с.Сбега	Забайкальский край,		

		Могочинский район, с.Сбега, ул.Центральная,3		
сельское поселение «Семиозернинское»				
2.12	ФАП с. Семиозерный	Забайкальский край, Могочинский район, с.Семиозерный, ул.Советская,35		
2.13	ФАП с.Таптугары	Забайкальский край, Могочинский район, с.Таптугары, ул.Школьная,1	Схема № 9	
3	Спортивные сооружения			
городское поселение «Могочинское»				
3.1	Спортивная площадка г.Могоча	Забайкальский край, Могочинский район, г.Могоча, ул.Комсомольская,6,8	Схема №16	
3.2	Стадион «Юность» г.Могоча	Забайкальский край, Могочинский район, г.Могоча, ул.Стадионная,10	Схема №6	
3.3	Спортивная площадка г.Могоча	Забайкальский край, Могочинский район, г.Могоча, ул.Аникинская,5	Схема №17	
3.4	Спортивная площадка	Забайкальский край, Могочинский район, п.Давенда, ул.Комсомольская,13	Схема №7	
городское поселение «Ксеньевское»				
3.5	Хоккейная коробка	Забайкальский край, Могочинский район, п.Ксеньевка, ул. Первомайская,47	Схема №12	
4	Вокзалы и аэропорты			
городское поселение «Могочинское»				
4.1	Здание ж/д вокзала г.Могоча	Забайкальский край, Могочинский район, г.Могоча, ул.Плясовая,28		

ПРИЛОЖЕНИЕ №2
к решению Совета муниципального района
«Могочинский район»
от 26 марта 2020года № 356

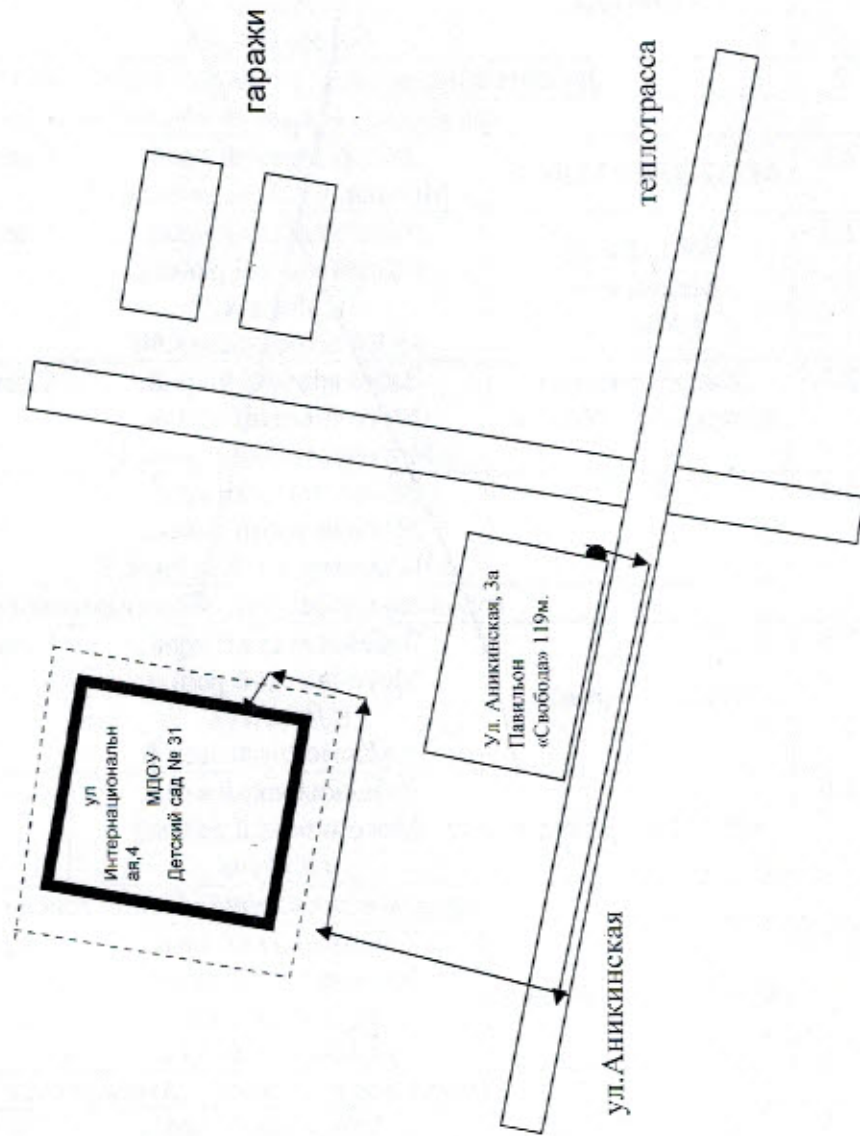
СХЕМЫ

границ прилегающих территорий, на которых не допускается розничная продажа алкогольной продукции и розничная продажа алкогольной продукции при оказании услуг общественного питания, на территории муниципального района «Могочинский район»

СХЕМА № 1

границ прилегающих территорий

Наименование организации, объекта	Место нахождения организации, объекта
МДОУ Детский сад № 31	Забайкальский край, Могочинский район, г.Могоча, ул.Интернациональная,4



Условные обозначения:

----- граница

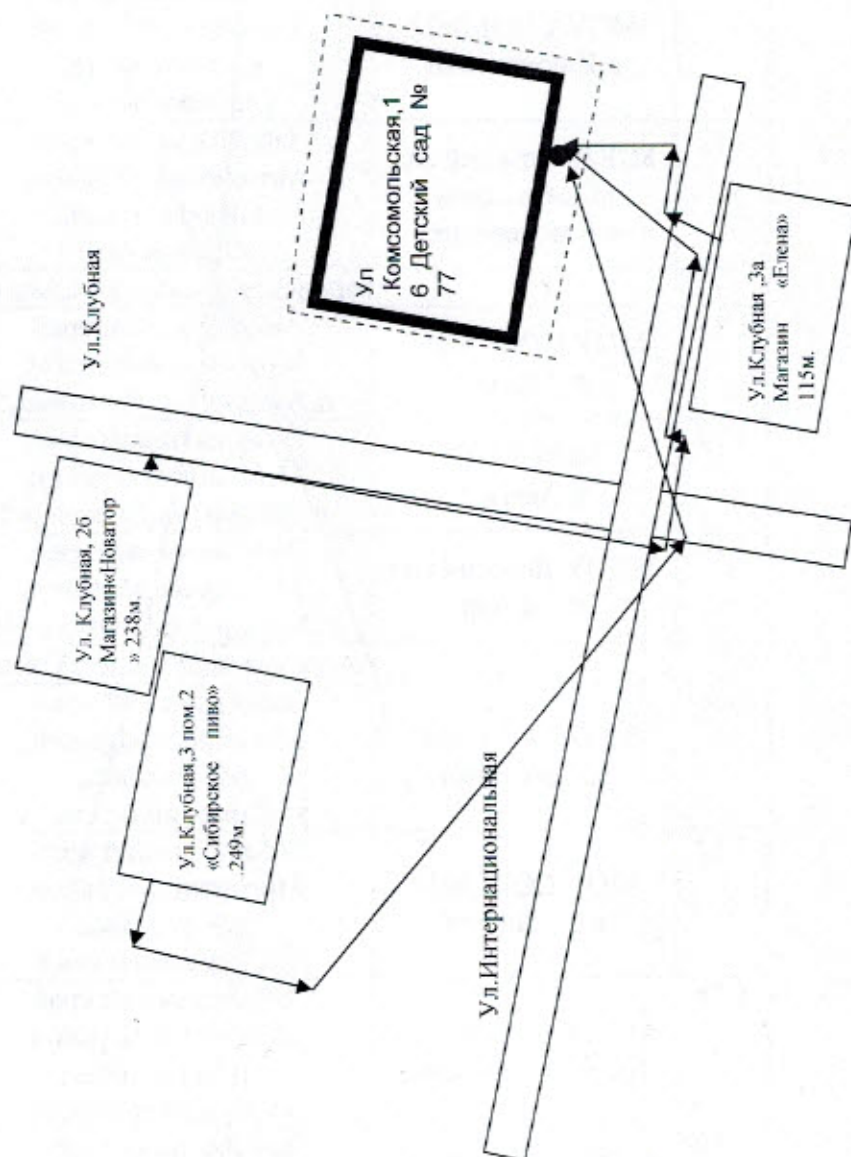
прилегающей территории;

● основной вход на прилегающую территорию;

СХЕМА № 2
границ прилегающих территорий

Наименование организации, объекта	Место нахождения организации, объекта
МДОУ Детский сад № 77	Забайкальский край, Могочинский район, г.Могоча, ул.Комсомольская, 16

Ул.Комсомольская, 14



Условные обозначения:

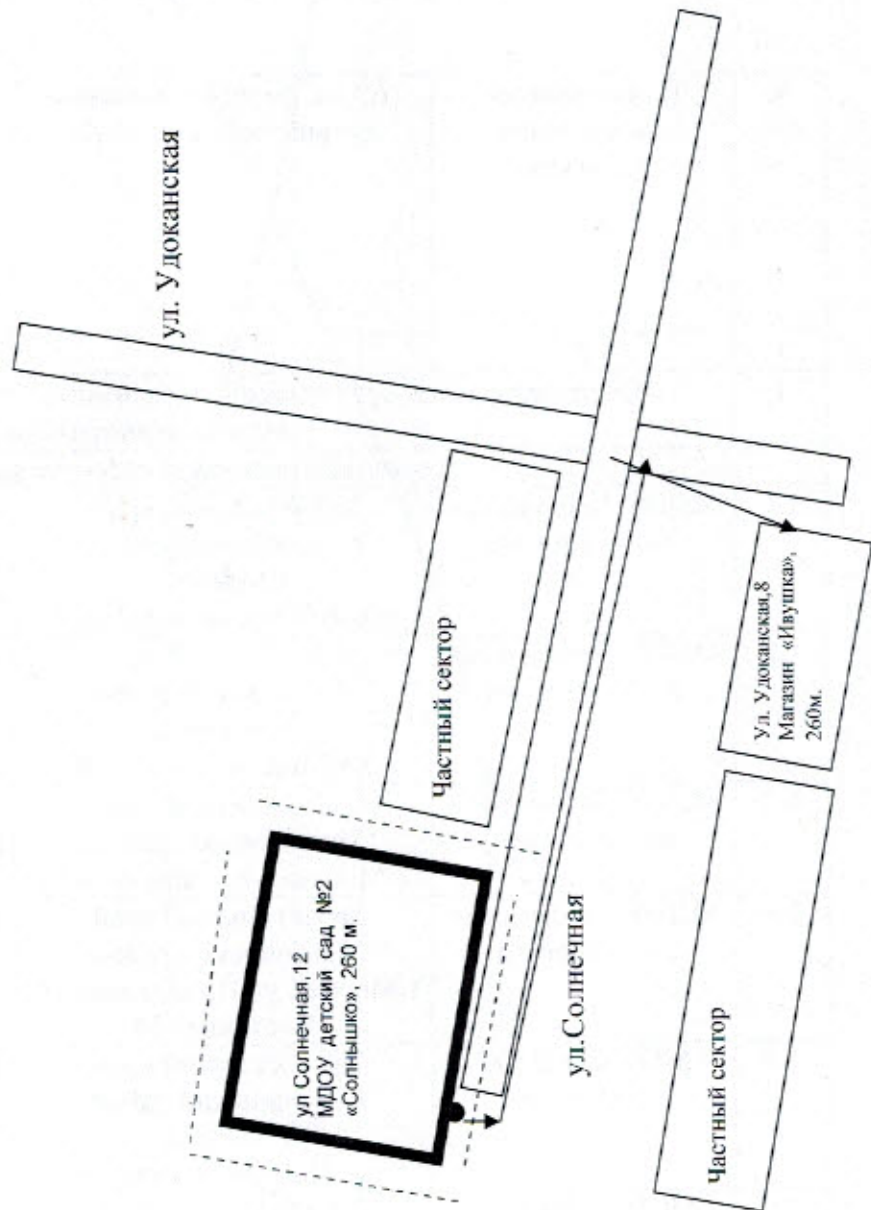
----- граница

прилегающей территории;

● основной вход на прилегающую территорию;

СХЕМА № 3
границ прилегающих территорий

Наименование организации, объекта МДОУ детский сад №2 «Солнышко»	Место нахождения организации, объекта Забайкальский край, Могочинский район, г.Могоча, ул.Солнечная,12
---	---



Условные обозначения:
 - - - - - граница прилегающей территории;
 ● основной вход на прилегающую территорию;

СХЕМА № 4
границ прилегающих территорий

Наименование организации, объекта	Место нахождения организации, объекта
МДОУ Детский сад №3 МУП ЦРБ	Забайкальский край, Могочинский район, г.Могоча, ул.Приисковая, 19 Забайкальский край, Могочинский район, г.Могоча, ул.Приисковая, 17

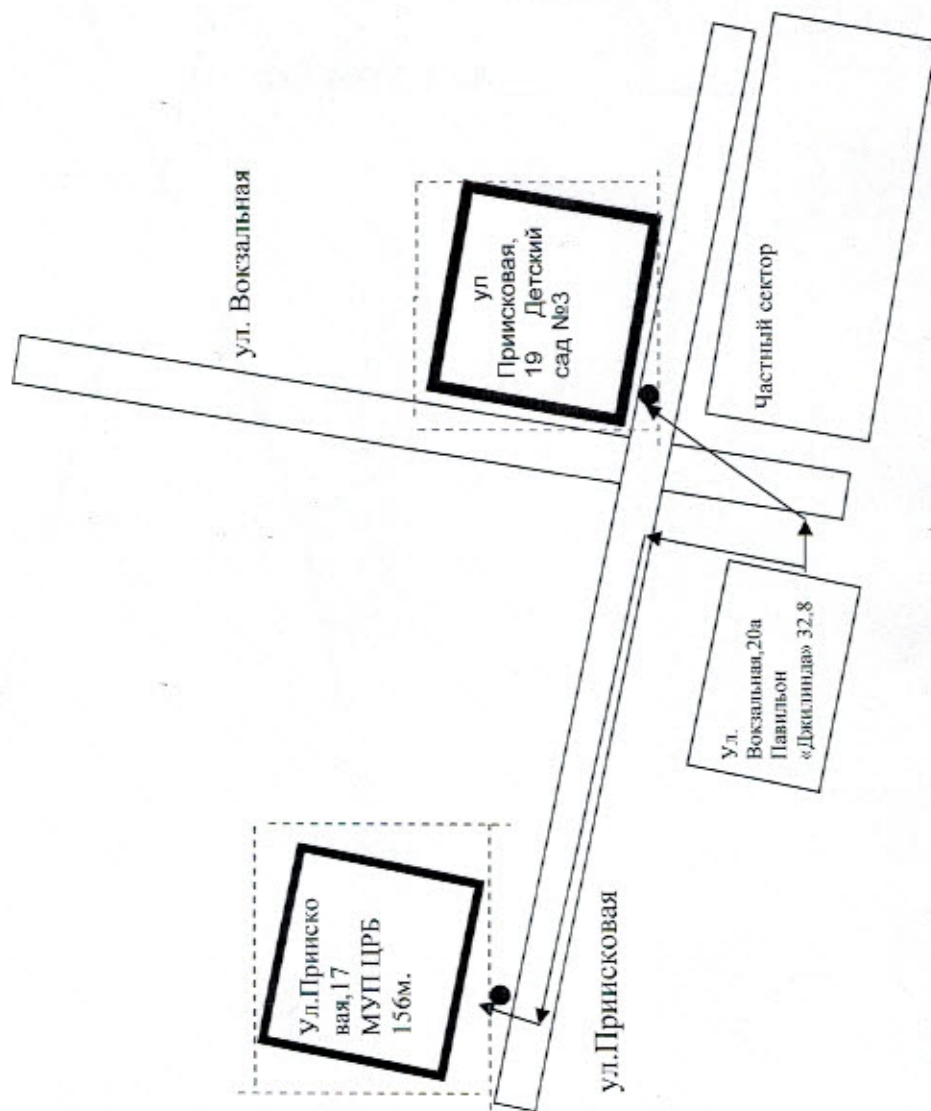


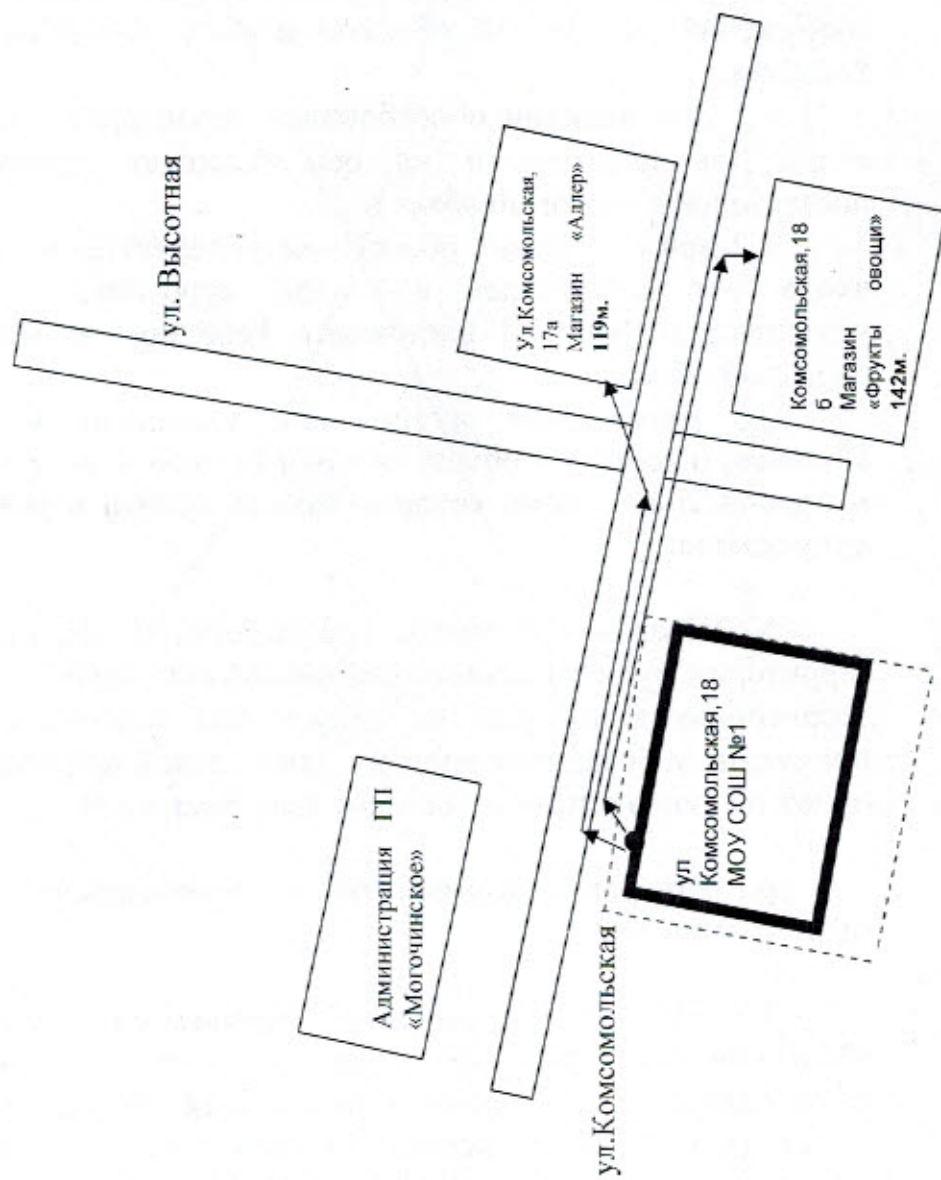
СХЕМА № 5

границ прилегающих территорий

Наименование организации, объекта
МОУ СОШ №1

Место нахождения организации, объекта

Забайкальский край, Могочинский район, г.Могоча, ул.Комсомольская, 18



Условные обозначения:

----- граница

штрихованная область прилегающей территории;

● основной вход на прилегающую территорию;

СХЕМА № 6

границ прилегающих территорий

Наименование организации, объекта	Место нахождения организации, объекта
Станция «Юность»	Забайкальский край, Могочинский район, г. Могоча, ул. Стадионная, 10

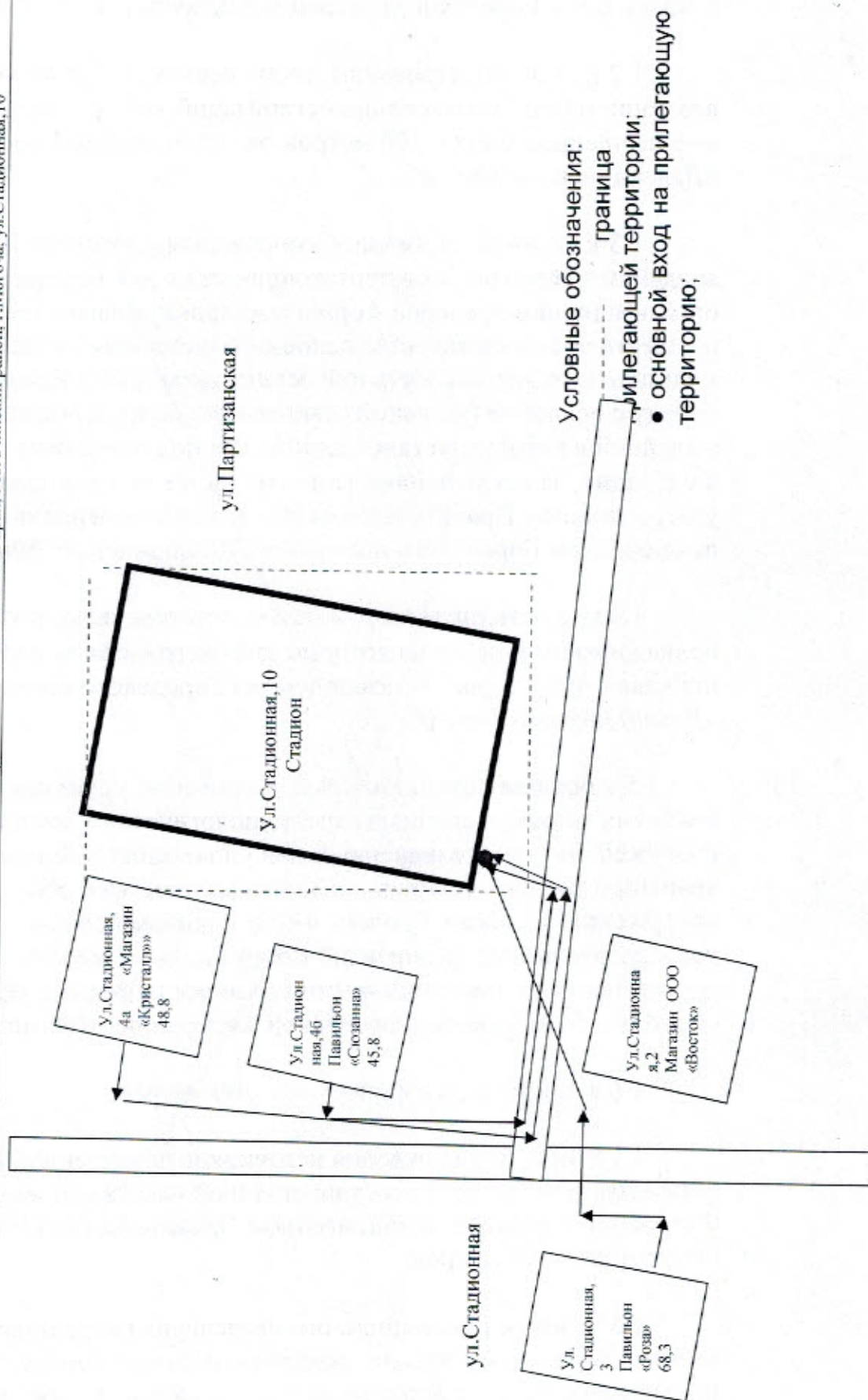
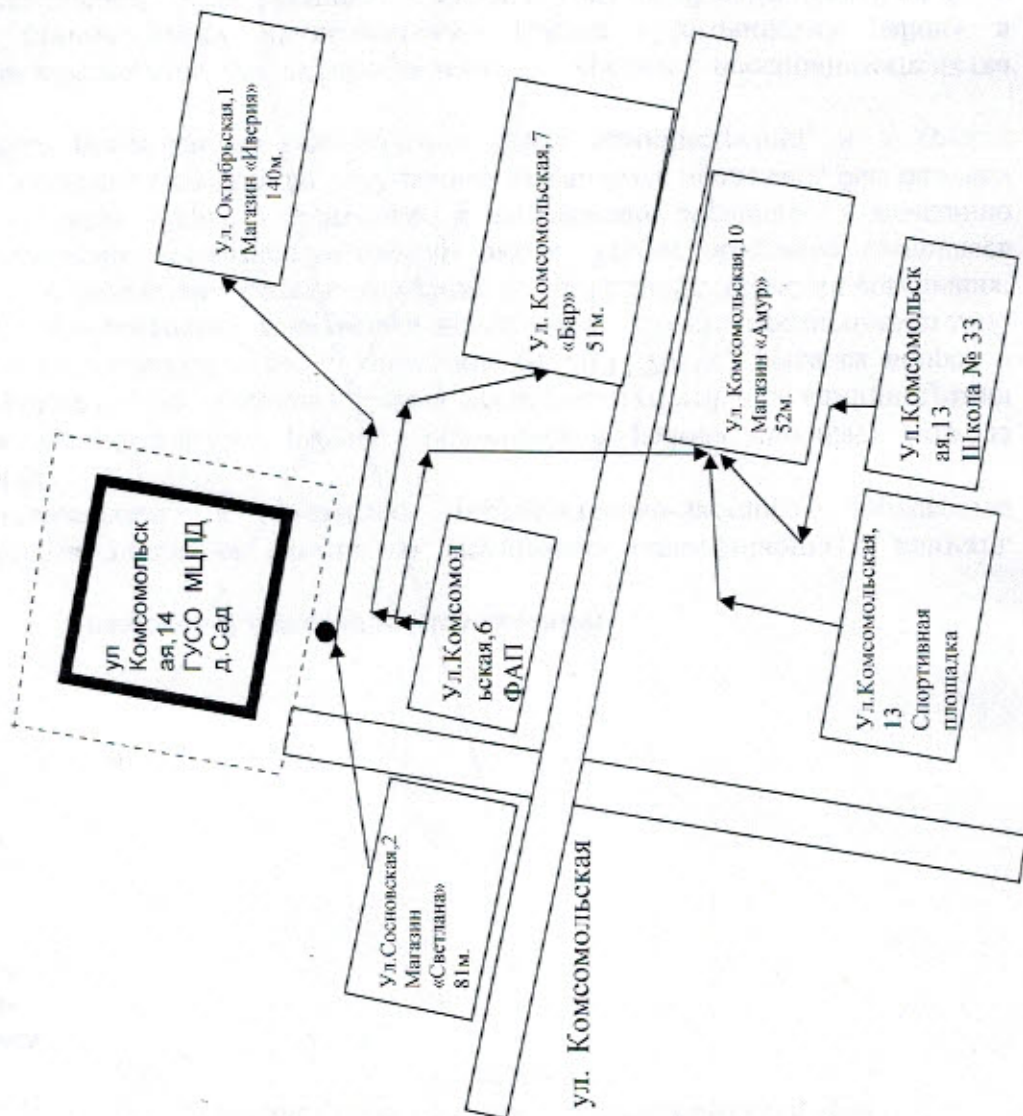


СХЕМА № 7

Границ прилегающих территорий

Наименование организации, объекта	Место нахождения организации, объекта
ГУСО МЦПД д.Сад-магазин «Светлана»-81м.	Забайкальский край, Могочинский район, п.Давенда, ул.Комсомольская,14
ФАП- магазин «Амур»-52м., «Бар»-51м. Школа №33-магазин «Амур»-106м.	Забайкальский край, Могочинский район, п.Давенда, ул.Комсомольская,6
Спортивная площадка магазина «Амур»-73,5	Забайкальский край, Могочинский район, п.Давенда, ул.Комсомольская,13
	Забайкальский край, Могочинский район, п.Давенда, ул.Комсомольская,13



Условные обозначения:

----- граница

прилегающей территории;

● основной вход на прилегающую территорию;

СХЕМА № 8
границ прилегающих территорий

Наименование организации, объекта	Место нахождения организации, объекта
МОУ СОШ №27, Спортивный зал	Забайкальский край, Могочинский район, п.Ключевский, ул. Пионерская,2
ФАП	Забайкальский край, Могочинский район, п.Ключевский, ул. Школьная,39а
МДОУ «Солнышко»	Забайкальский край, Могочинский район, п.Ключевский, ул. Школьная,41

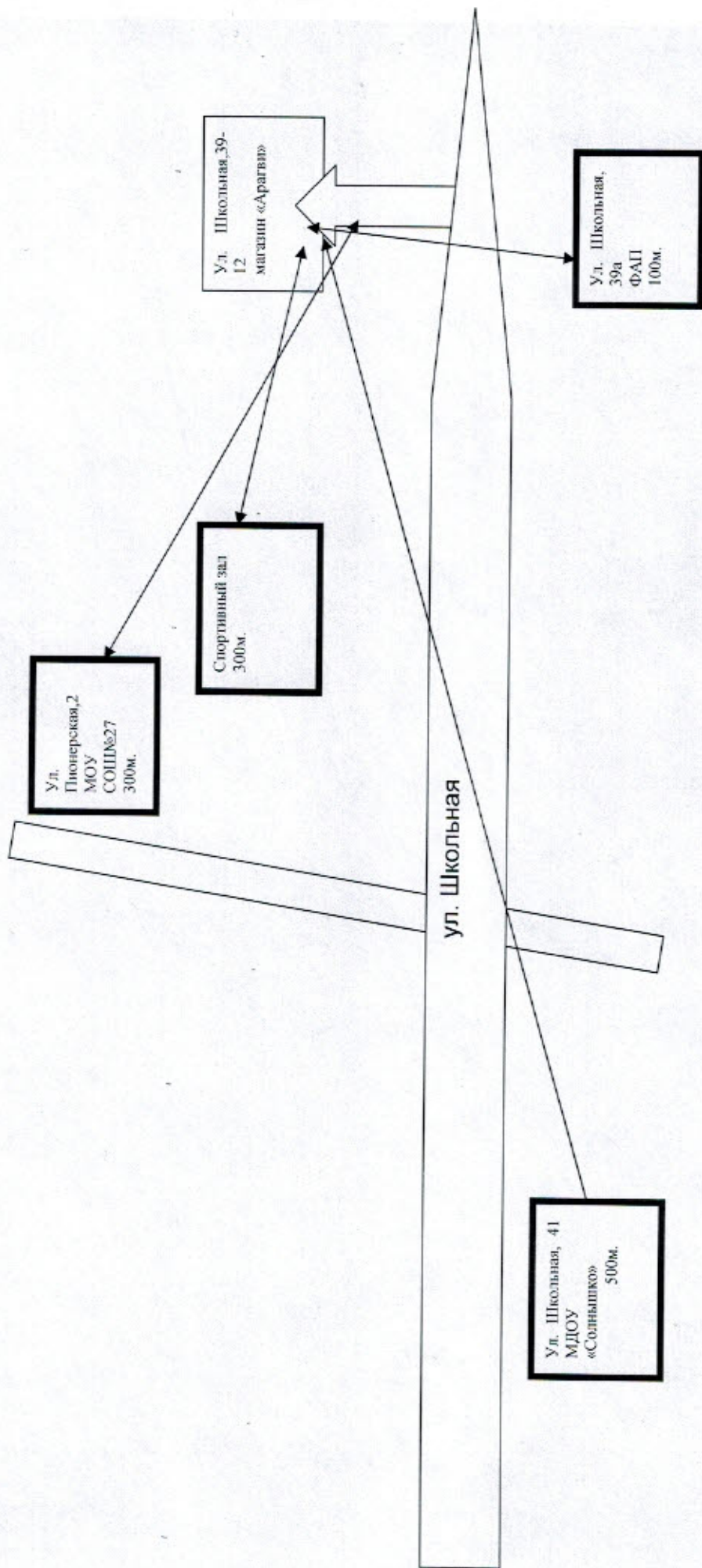
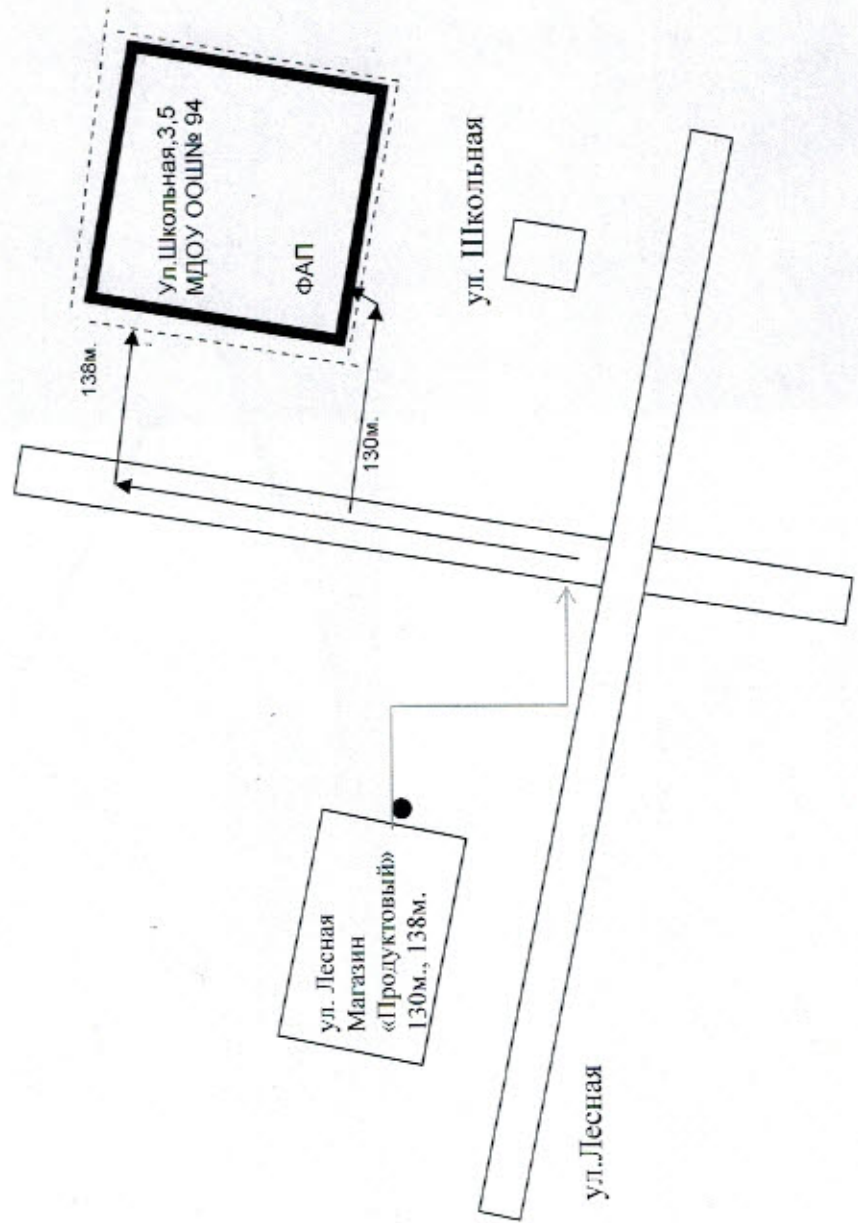


СХЕМА № 9
границ прилегающих территорий

Наименование организации, объекта	Место нахождения организации, объекта
МДОУ ООШ № 94	Забайкальский край, Могочинский район, с. Гаптугары, ул. Школьная, 3,5
ФАП	Забайкальский край, Могочинский район, с. Гаптугары, ул. Школьная, 1



Условные обозначения:

----- граница

прилегающей территории;

● основной вход на прилегающую территорию;

СХЕМА № 10

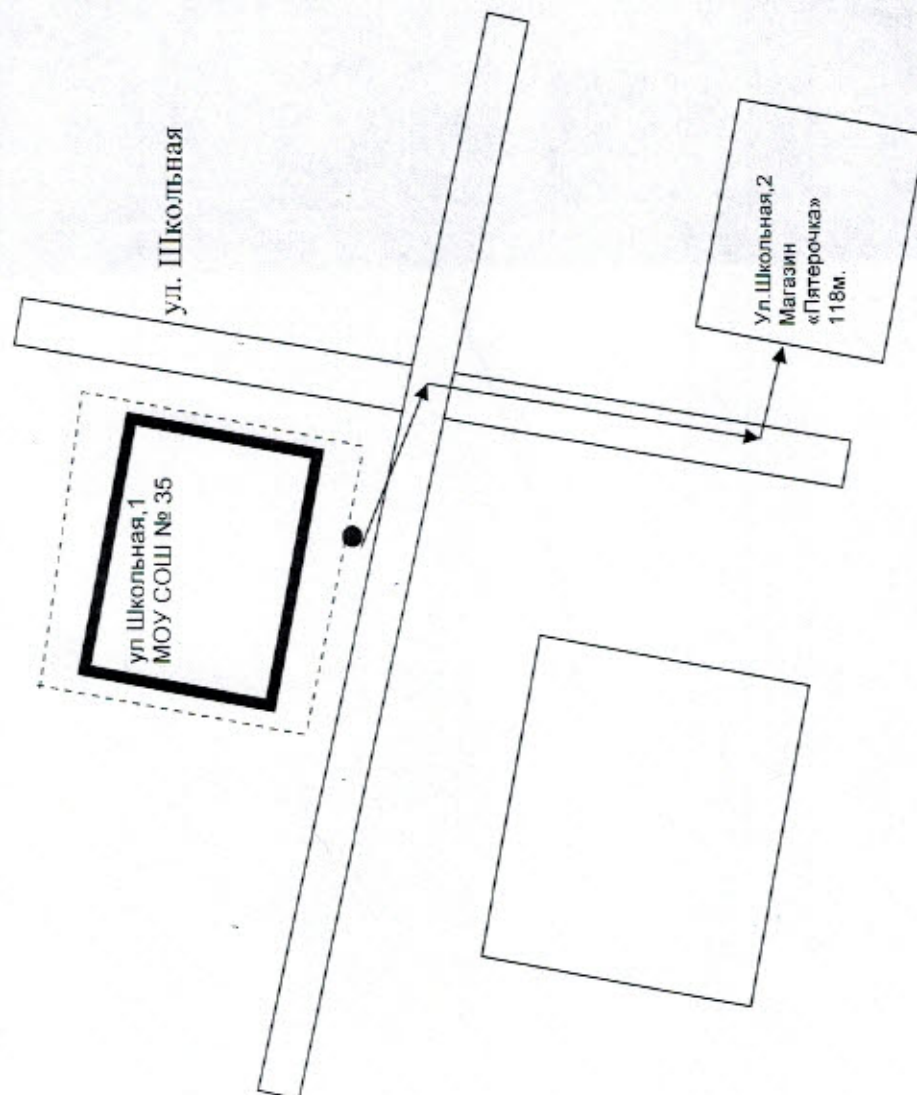
границ прилегающих территорий

Наименование организации, объекта

МОУ СОШ № 35

Место нахождения организации, объекта

Забайкальский край, Могочинский район, с.Семеновский, ул. Школьная, 1



Условные обозначения:

----- граница

прилегающей территории;

● основной вход на прилегающую территорию;

СХЕМА № 11

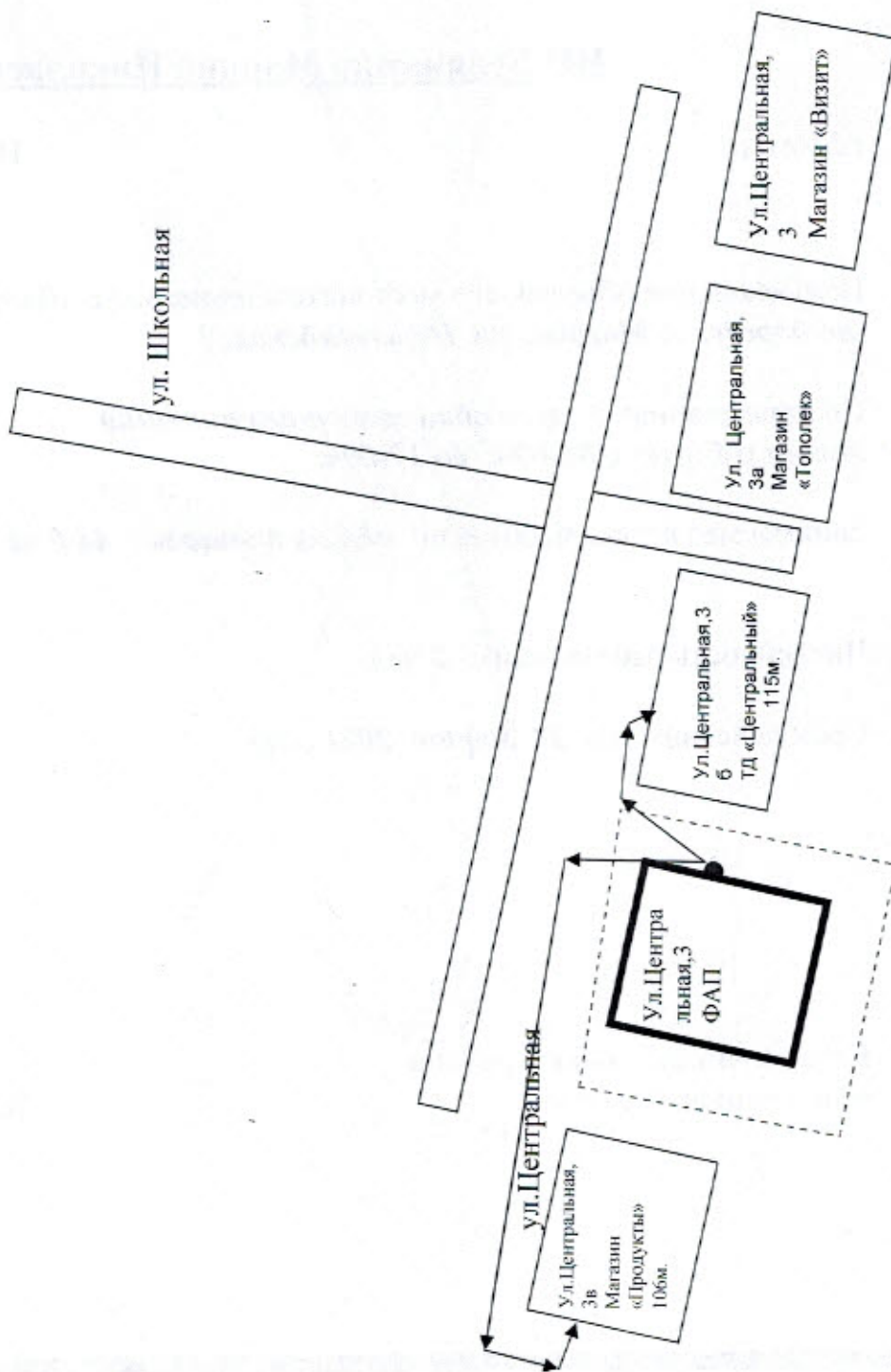
границ прилегающих территорий

Наименование организации, объекта

ФАП

Место нахождения организации, объекта

Забайкальский край, Могочинский район, с.Сбега, ул. Центральная 3



Условные обозначения:

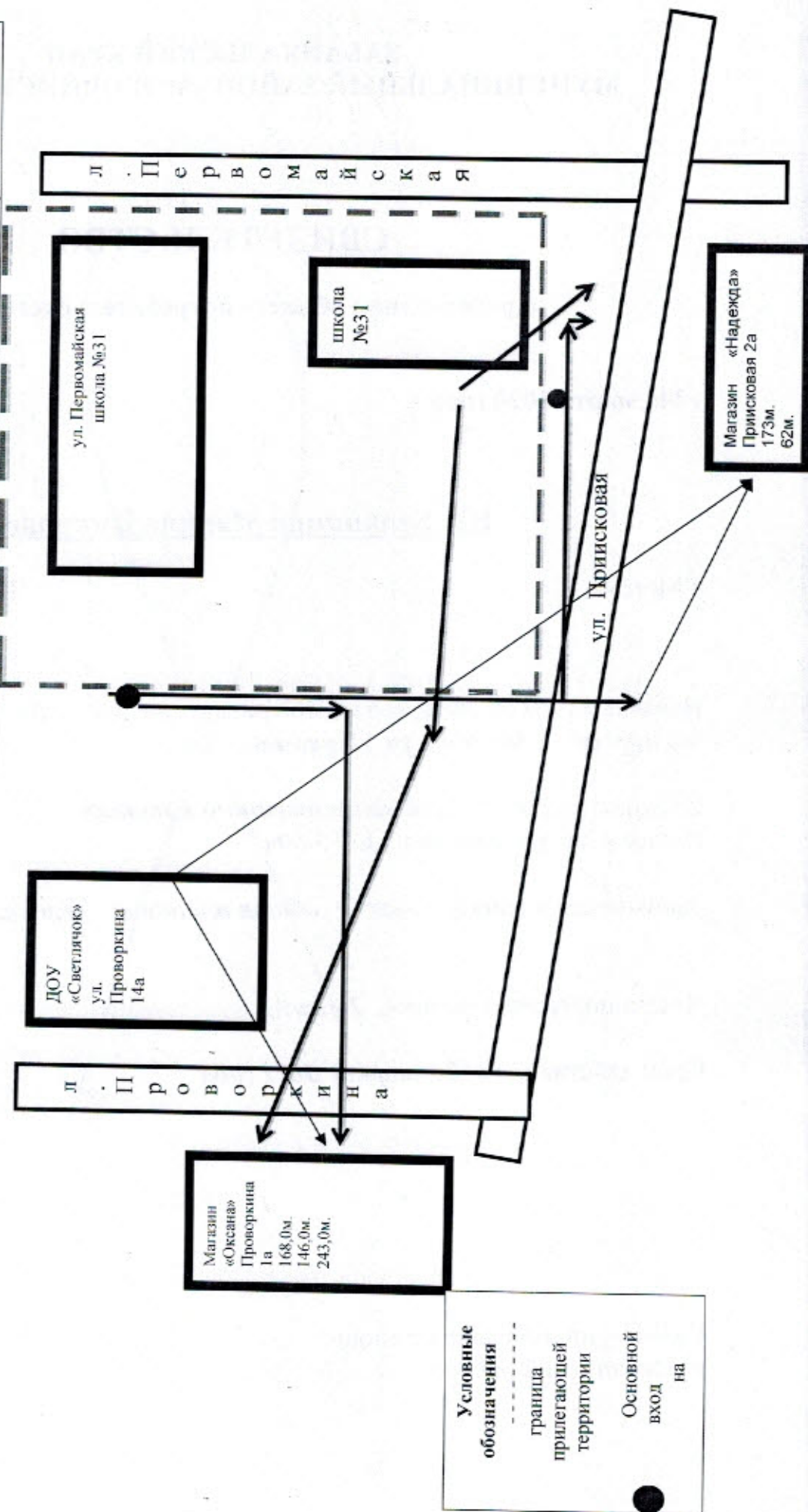
----- граница

прилегающей территории;

● основной вход на прилегающую территорию;

СХЕМА №12
границ прилегающих территорий

Наименование организации	Местонахождение организации, объекта
Школа №31	Забайкальский край, Могочинский район, п.Ксеньевка, ул.Первомайская,9
ДОУ «Светлячок»	Забайкальский край, Могочинский район, п.Ксеньевка, ул.Г.Проворкина,16



Условные обозначения

граница прилегающей территории

●
Основной вход на

Наименование организации Хоккейная коробка	Местонахождение торгового объекта Забайкальский край, Могочинский район, п.Ксеньевка, ул.Первомайская,47
---	---

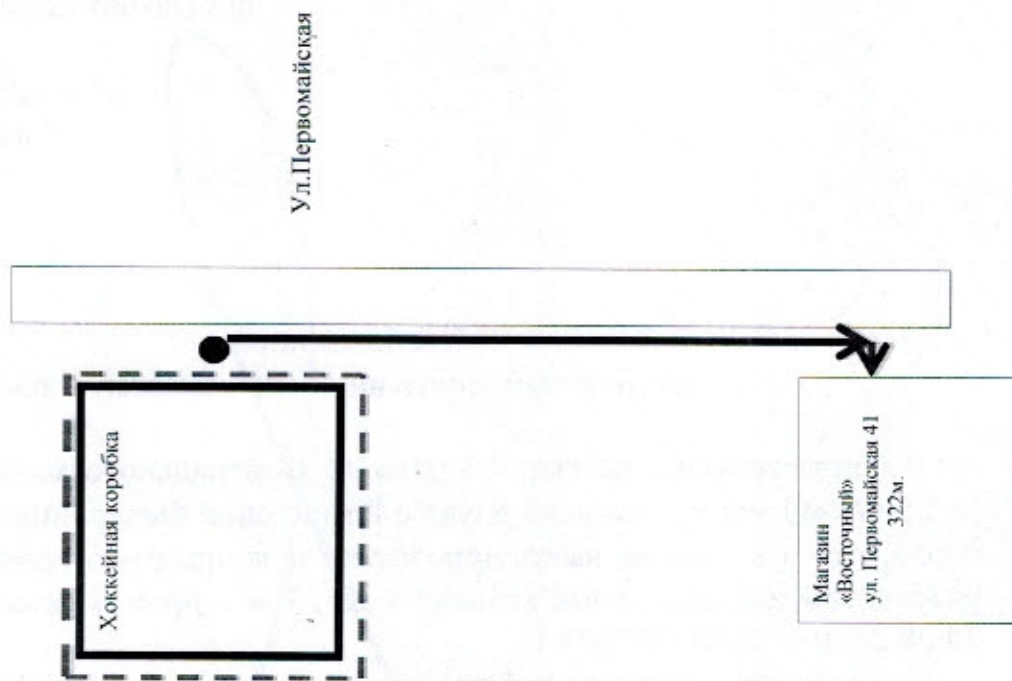


СХЕМА №13 границ прилегающих территорий

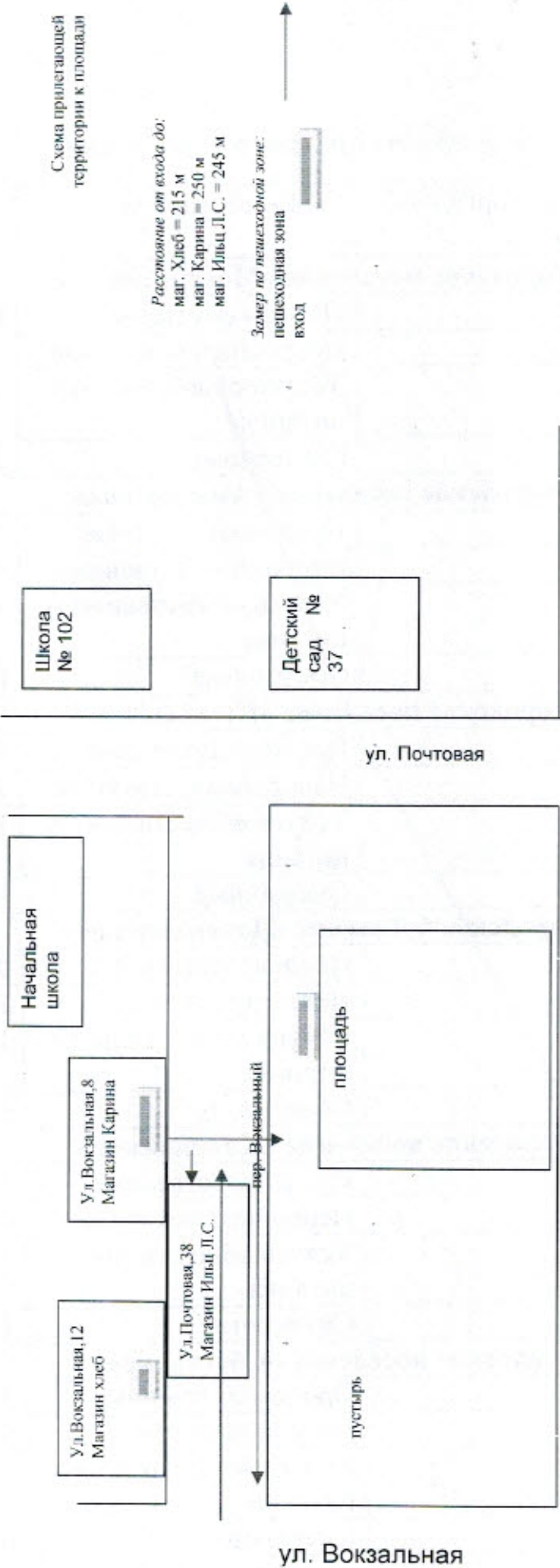


Схема прилегающей территории
к амбулатории, ж/д клубу

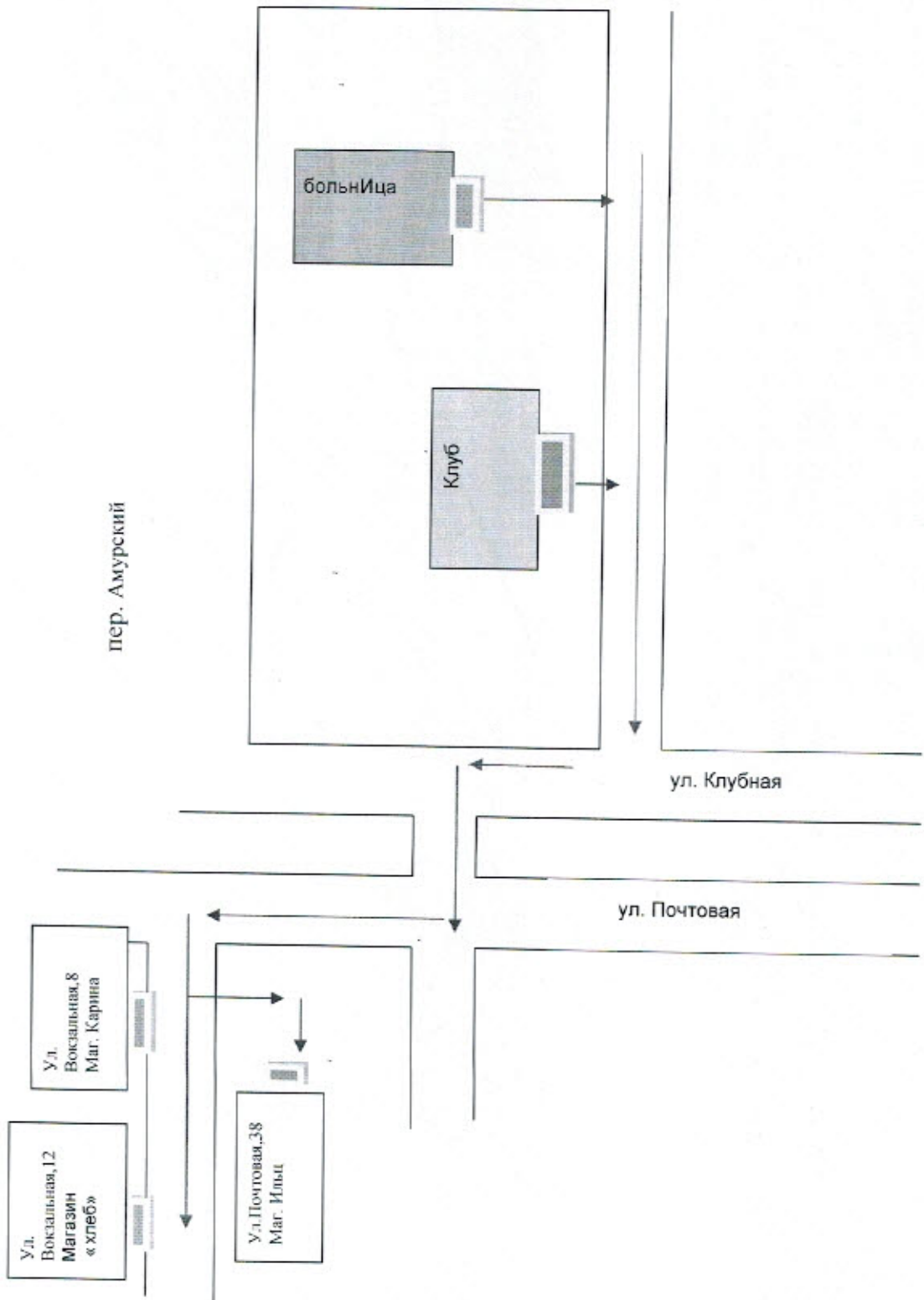
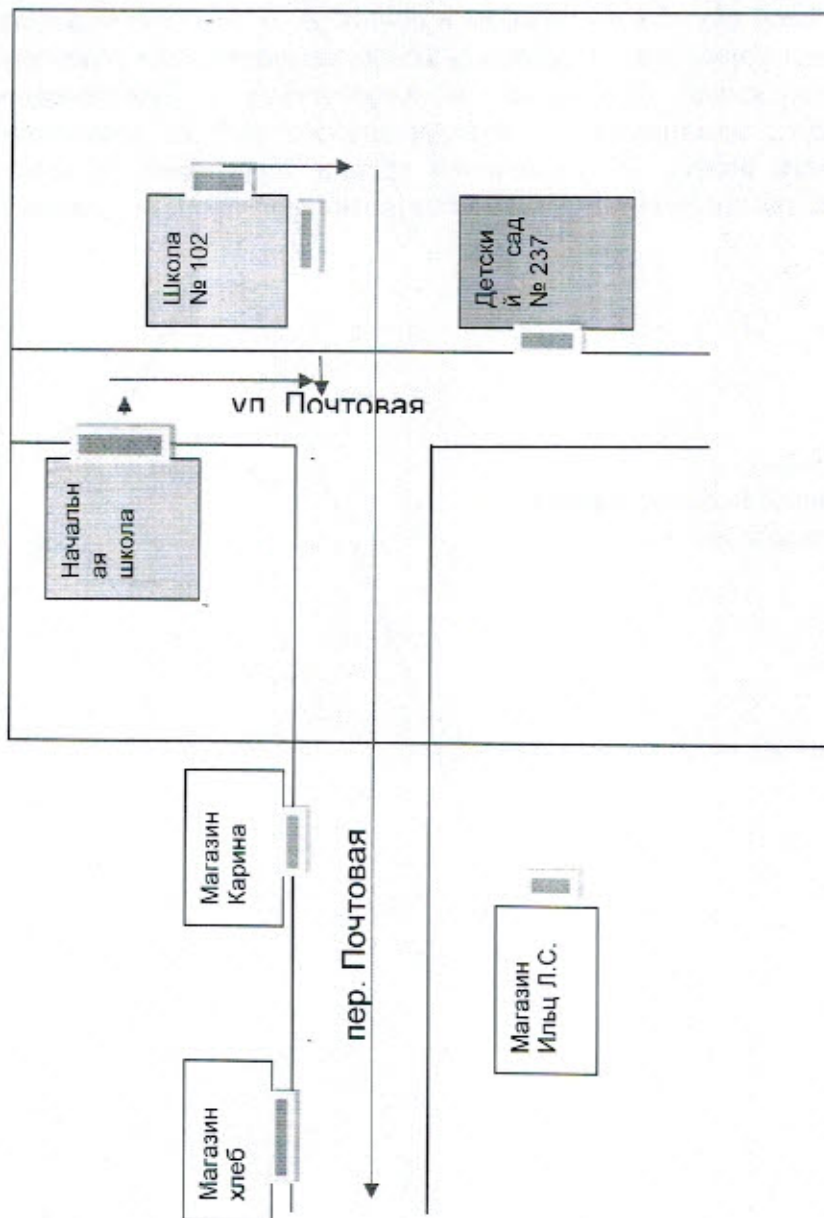





Схема прилегающей территории к
Детскому саду № 237
Школе № 102
Начальной школе



до:  *Расстояние от входа*
 маг. Карина = 185 м
 маг. Хлеб = 220 м
 маг. Ильц = 190 м

до:  *Расстояние от входа*
 маг. Карина = 260 м
 маг. Хлеб = 295 м
 маг. Ильц = 265 м

до:  *Расстояние от входа*
 маг. Карина = 100м.
 маг. Хлеб = 150м.
 маг. Ильц = 132 м.

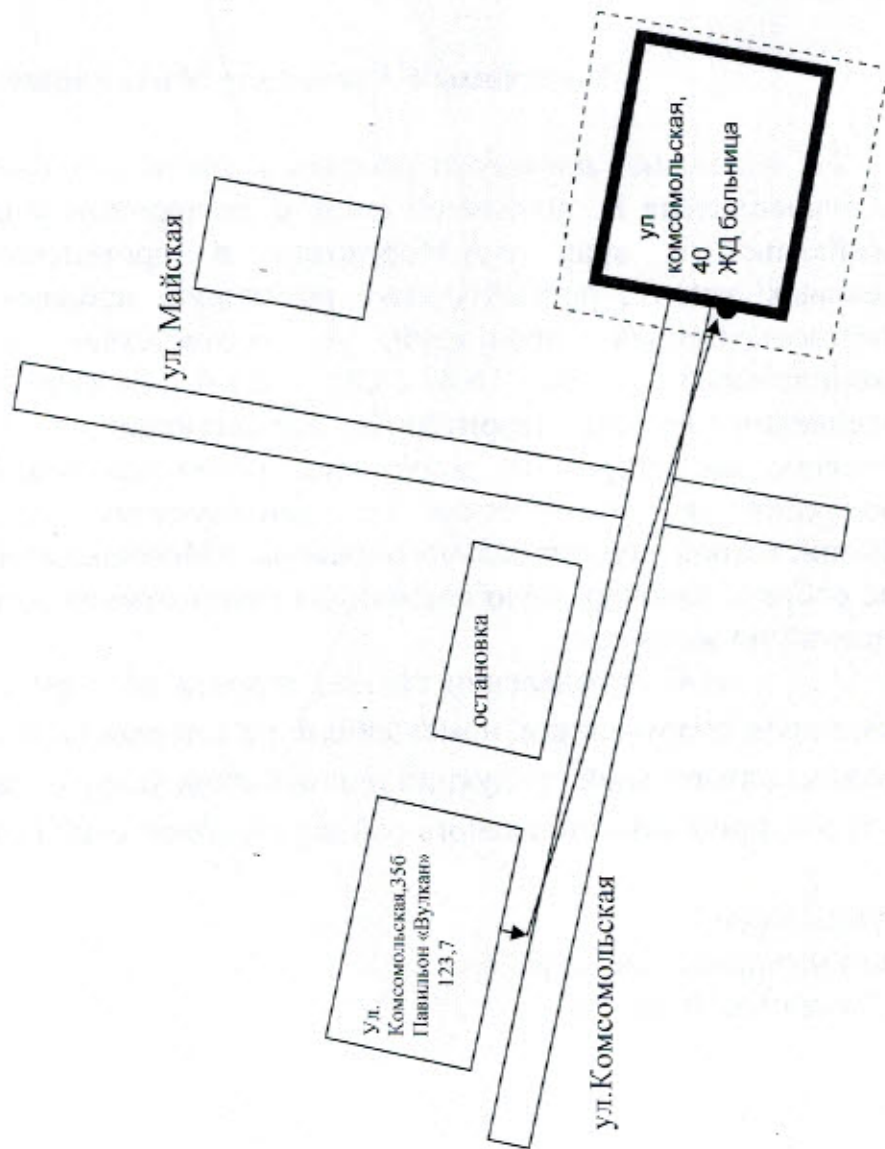
до:  *Расстояние от входа*
 маг. Карина = 170 м
 маг. Хлеб = 205 м
 маг. Ильц = 175 м

Замер по пешеходной зоне:
 Пешеходная зона 
 ВХО 

СХЕМА № 14

Границ прилегающих территорий

Наименование организации, объекта	Место нахождения организации, объекта
ЧУЗ Узловая поликлиника	Забайкальский край, Могочинский район, г.Могоча, ул.Комсомольская,40



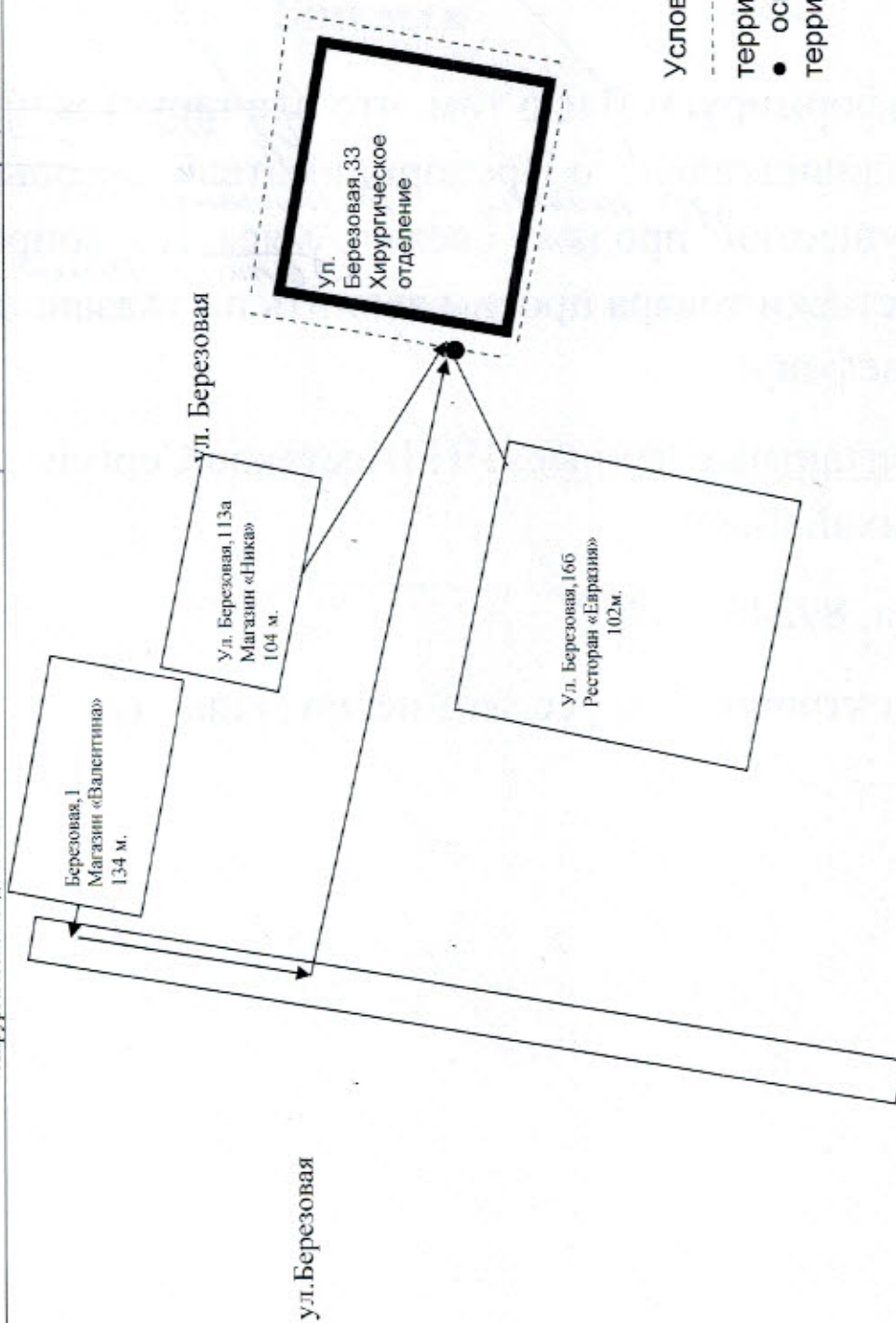
Условные обозначения:

- граница прилегающей территории;
- основной вход на прилегающую территорию;

СХЕМА № 15

границ прилегающих территорий

Наименование организации, объекта	Место нахождения организации, объекта
Хирургическое отделение	Забайкальский край, Могочинский район, г. Могоча, ул. Березовая, 33



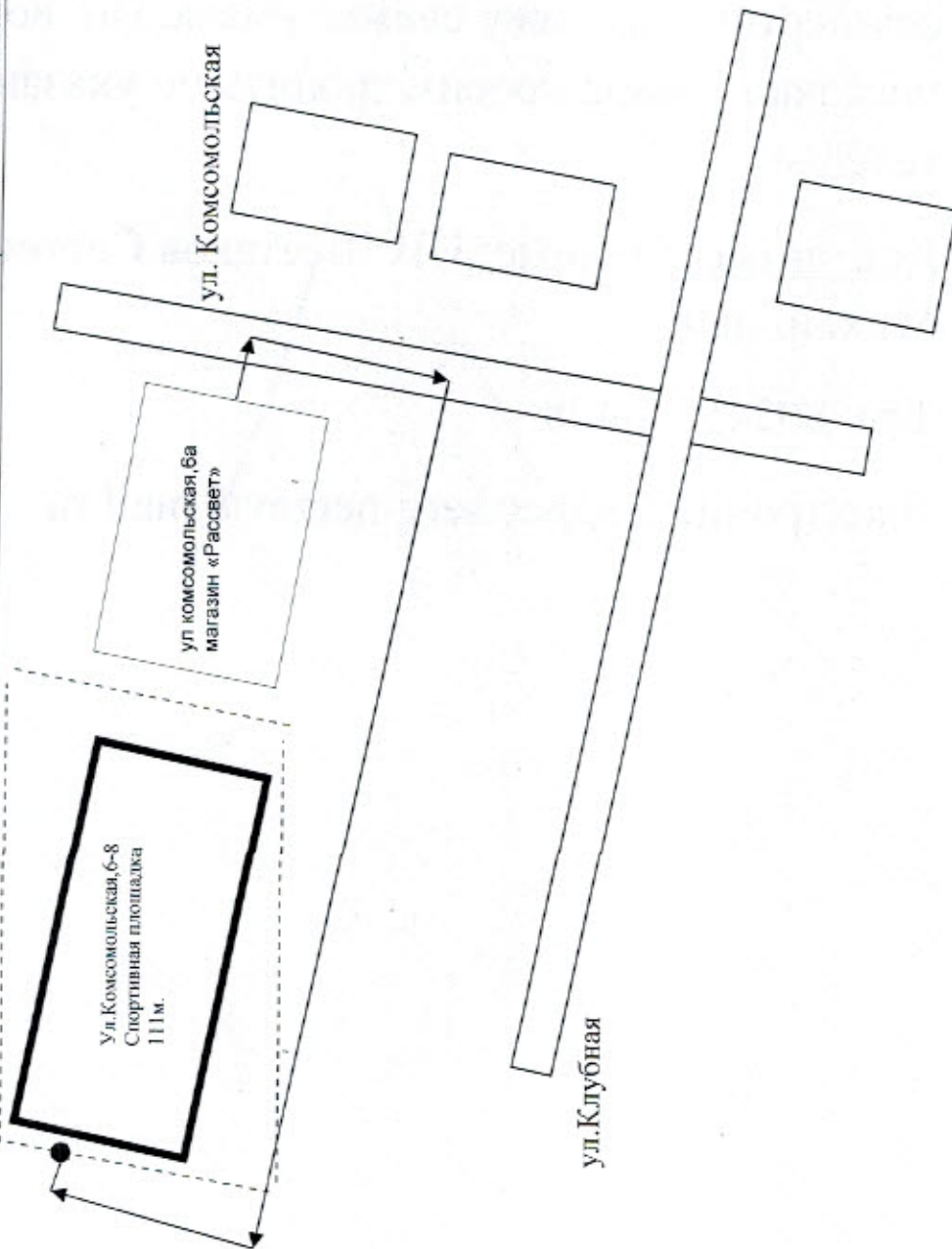
Условные обозначения:

- граница прилегающей территории;
- основной вход на прилегающую территорию;

СХЕМА № 16

границ прилегающих территорий

<p>Наименование организации, объекта</p> <p>Спортивная площадка</p>	<p>Место нахождения организации, объекта</p> <p>Забайкальский край, Могочинский район г. Могоча, ул. Комсомольская, 6-8</p>
---	---



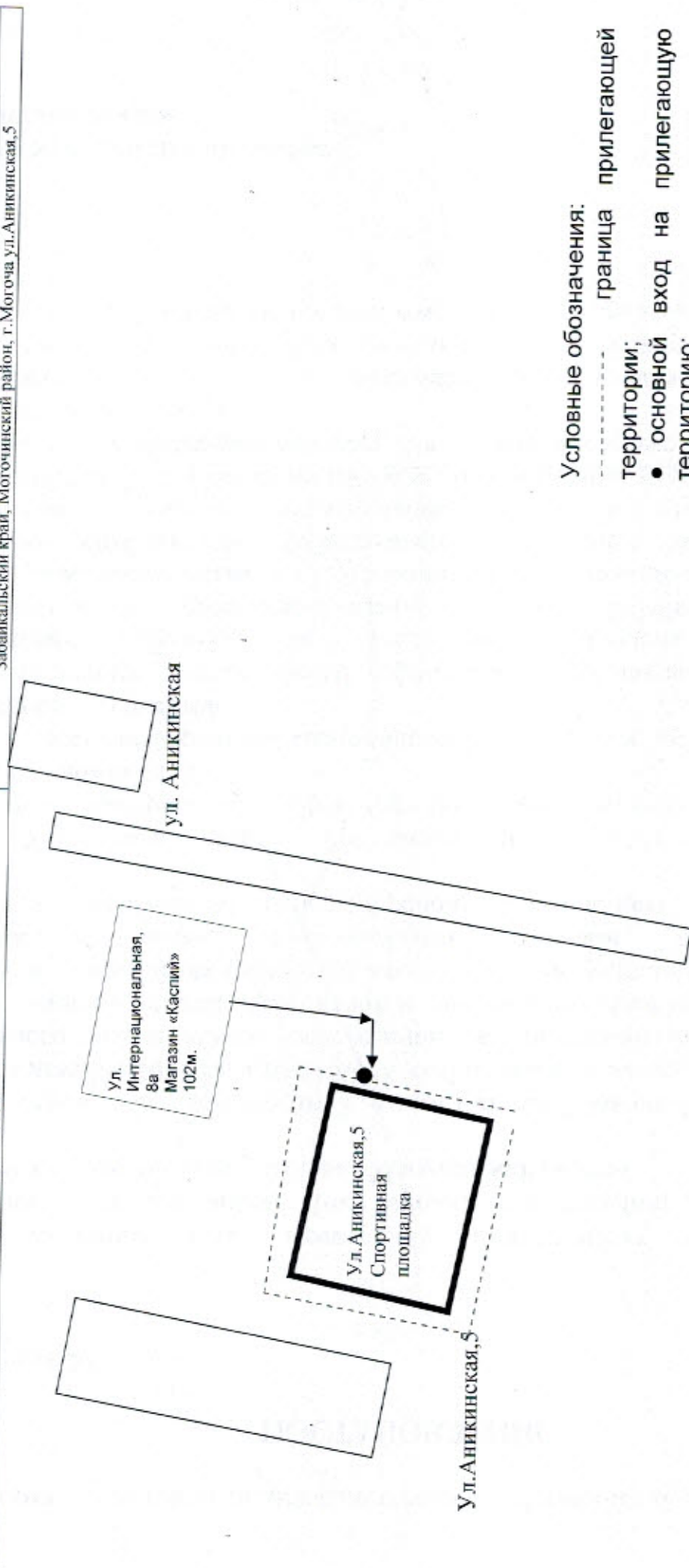
Условные обозначения:

----- граница прилегающей территории;

● основной вход на прилегающую территорию;

СХЕМА № 17
границ прилегающих территорий

<p>Наименование организации, объекта Спортивная площадка</p>	<p>Место нахождения организации, объекта Забайкальский край, Могочиный район, г. Могоча ул. Аникинская, 5</p>
--	---



Условные обозначения:
 - - - - - граница прилегающей территории;
 ● основной вход на прилегающую территорию;