



Администрация муниципального района «Каларский район»

ПОСТАНОВЛЕНИЕ

28 апреля 2020 года

№ 186

с. Чара

Об определении границ территорий, прилегающих к зданиям, строениям, сооружениям, помещениям, на которых не допускается розничная продажа алкогольной продукции и розничная продажа алкогольной продукции при оказании услуг общественного питания, на территории муниципального района «Каларский район»

В соответствии с пунктом 8 статьи 16 Федерального закона от 22 ноября 1995 года № 171-ФЗ «О государственном регулировании производства и оборота этилового спирта, алкогольной и спиртосодержащей продукции и об ограничении потребления (распития) алкогольной продукции», Законом Забайкальского края от 26 декабря 2011 года № 616-ЗЗК «Об отдельных вопросах реализации Федерального закона «О государственном регулировании производства и оборота этилового спирта, алкогольной и спиртосодержащей продукции и об ограничении потребления (распития) алкогольной продукции» на территории Забайкальского края», Правилами определения органами местного самоуправления границ прилегающих к некоторым организациям и объектам территорий, на которых не допускается розничная продажа алкогольной продукции, утвержденными постановлением Правительства Российской Федерации от 27 декабря 2012 года № 1425, руководствуясь Уставом муниципального района «Каларский район», администрация муниципального района «Каларский район»

п о с т а н о в л я е т:

1. Определить границы территорий, прилегающих к зданиям, строениям, сооружениям, помещениям, на которых не допускается розничная продажа алкогольной продукции и розничная продажа алкогольной продукции при оказании услуг общественного питания на территории муниципального района «Каларский район»:

1.1. к зданиям, строениям, сооружениям, помещениям, находящимся во владении и (или) пользовании образовательных организаций (за исключением организаций дополнительного образования, организаций дополнительного профессионального образования) – 100 метров;

1.2. к зданиям, строениям, сооружениям, помещениям, находящимся во владении и (или) пользовании организаций, осуществляющих обучение несовершеннолетних – 70 метров;

1.3. к зданиям, строениям, сооружениям, помещениям, находящимся во владении и (или) пользовании юридических лиц независимо от организационно-правовой формы и индивидуальных предпринимателей, осуществляющих в качестве основного (уставного) вида деятельности медицинскую деятельность или осуществляющих медицинскую деятельность наряду с основной (уставной) деятельностью на основании лицензии, выданной в порядке, установленном законодательством Российской Федерации, за исключением видов медицинской деятельности по перечню, утвержденному Правительством Российской Федерации – 100 метров;

1.4. к спортивным сооружениям, которые являются объектами недвижимости и права на которые зарегистрированы в установленном порядке – 70 метров;

1.5. к вокзалам, к аэропортам – 70 метров;

1.6. к зонам рекреационного назначения (в границах территорий, занятых городскими лесами, скверами, парками, городскими садами, прудами, озерами, водохранилищами, пляжами, а также в границах иных территорий, используемых или предназначенных для отдыха, туризма, занятий физической культурой и спортом) – 50 метров.

2. В настоящем постановлении используются следующие понятия:

2.1. «образовательная организация» - организация, определенная в соответствии с Федеральным законом Российской Федерации от 29 декабря 2012 года № 273-ФЗ «Об образовании в Российской Федерации»;

2.2. «организация, осуществляющая обучение несовершеннолетних» - юридическое лицо, индивидуальный предприниматель, осуществляющие на основании лицензии наряду с основной деятельностью образовательную деятельность в отношении несовершеннолетних в качестве дополнительного вида деятельности»;

2.3. «обособленная территория» - территория, границы которой обозначены ограждением (объектами искусственного происхождения), прилегающая к зданиям, строениям, сооружениям, помещениям, в которых расположены организации и (или) объекты, указанные в пункте 1 настоящего постановления;

2.4. «торговый объект» - торговый объект, осуществляющий или предполагаемый для осуществления розничной продажи алкогольной продукции или розничной продажи алкогольной продукции при оказании услуг общественного питания;

2.5. «пешеходная зона» - кратчайшее расстояние движения пешеходов по тротуарам или пешеходным дорожкам (при их отсутствии - по обочинам, велосипедным дорожкам, краям проезжих частей), а при пересечении пешеходной зоны с проезжей частью - по ближайшему пешеходному переходу).

3. Территория, прилегающая к зданиям, строениям, сооружениям, помещениям, в которых расположены организации и (или) объекты, указанные в пункте 1 настоящего постановления (далее - прилегающая территория), включает обособленную территорию (при наличии таковой), а также территорию, определяемую с учетом конкретных особенностей местности и застройки, примыкающую к границам обособленной территории либо непосредственно к зданиям, строениям, сооружениям, помещениям и местам, указанным в пункте 1 настоящего постановления (далее - дополнительная территория).

4. Дополнительная территория определяется:

а) при наличии обособленной территории - от входа для посетителей на обособленную территорию до входа для посетителей в торговый объект;

б) при отсутствии обособленной территории - от входа для посетителей в здания, строения, сооружения, помещения, объекты и места, указанные в пункте 1 настоящего постановления, до входа для посетителей в торговый объект.

5. Определить способ расчета расстояния от зданий, строений, сооружений, помещений, объектов и мест, указанных в пункте 1 настоящего постановления:

5.1. при наличии обособленной территории - по пешеходной зоне от входа для посетителей на обособленную территорию до входа для посетителей в торговый объект;

5.2. при отсутствии обособленной территории - по пешеходной зоне от входа для посетителей в здание, строение, сооружение, помещение, указанных в пункте 1 настоящего постановления, до входа для посетителей в торговый объект.

5.3 размещение организаций, указанных в пункте 1 настоящего постановления, и торговых объектов в одном здании, в случае наличия нескольких входов-выходов, через которые можно пройти в указанные помещения, не допускается.

6. Утвердить перечень организаций и объектов, расположенных на территории (наименование муниципального района или городского округа), на прилегающих территориях к которым не допускается розничная продажа алкогольной продукции и розничная продажа алкогольной продукции при оказании услуг общественного питания согласно приложению № 1 к настоящему постановлению.

7. Утвердить схемы границ прилегающих территорий, согласно приложению № 2 к настоящему постановлению.

8. Настоящее постановление вступает в силу на следующий день после дня его официального опубликования (обнародования) на официальном сайте муниципального района «Каларский район» <http://калар.зabayкальскийкрай.рф>.

9. Настоящее постановление направить в орган исполнительной власти Забайкальского края, осуществляющий лицензирование розничной продажи алкогольной продукции не позднее 1 месяца со дня его принятия.

10. Признать утратившим силу постановление администрации муниципального района «Каларский район» от 11 февраля 2019 года № 53а «Об определении границ прилегающих к некоторым организациям и (или) объектам территорий, на которых не допускается розничная продажа алкогольной продукции на территории муниципального района «Каларский район».

11. Контроль за исполнением настоящего постановления оставляю за собой.

Глава муниципального района
«Каларский район»



П. В. Романов

Приложение № 1 к постановлению администрации
муниципального района «Каларский район»
от 28 апреля 2020 года № 186

ПЕРЕЧЕНЬ

организаций и объектов, расположенных на территории муниципального района «Каларский район», на прилегающих территориях к которым не допускается розничная продажа алкогольной продукции и розничная продажа алкогольной продукции при оказании услуг общественного питания

№ п/п	Наименование организации (объекта)	Адрес места нахождения организации (объекта)	Ссылка на схему границ прилегающей территории, утвержденную в приложении № 2	Примечание
1	2	3	4	5
1	Образовательные организации.	Образовательные организации.	Образовательные организации.	Образовательные организации.
1.1	Муниципальное общеобразовательное учреждение Чарская средняя общеобразовательная школа № 1	674150, Забайкальский край, Каларский район, с. Чара, ул. Советская, д. 23	Схема № 1	
1.2	Муниципальное общеобразовательное учреждение Новочарская средняя общеобразовательная школа № 2 им. Игоря Молдованова	674159, Забайкальский край, Каларский район, пгт. Новая Чара, ул. Магистральная, 22а	Схема № 2	
1.3	Муниципальное общеобразовательное учреждение Икабьинская средняя общеобразовательная школа № 3	674156, Забайкальский край, Каларский район, п.п.ст. Икабья, 1 микрорайон, д. 13	Схема № 3	
1.4	Муниципальное общеобразовательное учреждение Куандинская школа - интернат № 4	674170, Забайкальский край, Каларский район, п.п.ст. Куанда, ул. Энтузиастов, д.4	Схема № 4	
1.5	Муниципальное дошкольное образовательное учреждение Центр развития ребенка – Новочарский детский	674159, Забайкальский край, Каларский район, пгт. Новая Чара, ул. Магистральная, д. 24а	Схема № 5	

	сад «Березка»				
1.6	Муниципальное дошкольное образовательное учреждение Чарский детский сад «Ручеек»	674150, Забайкальский край, Каларский район, с. Чара, ул. 60 лет ВЛКСМ, д.2,	Схема № 6		
1.7	Муниципальное дошкольное образовательное учреждение Икабинский детский сад «Сказка»	674156, Забайкальский край, Каларский район, п.п.ст. Икабья, 1 микрорайон, д.12	Схема № 7		
1.8	Муниципальное дошкольное образовательное учреждение Куандинский детский сад «Рябинка» Муниципальное учреждение дополнительного образования Куандинская детская школа искусств	674170, Забайкальский край, Каларский район, п.п.ст. Куанда, ул. Энтузиастов, 7	Схема № 8		
1.9	Муниципальное дошкольное образовательное учреждение Чапо - Ологский детский сад «Северяночка»	674156, Забайкальский край, с. Чапо-Олого, Каларский район, ул. Центральная, д.13	Схема № 9		
1.10	Муниципальное учреждение Детско - юношеская спортивная школа Каларского района	674150, Забайкальский край, Каларский район, с. Чара, ул. Озерная, д. 35	Схема № 10		
1.11	Муниципальное учреждение Дополнительного образования Детская школа искусств Каларского района	674159, Забайкальский край, Каларский район, с. Чара, ул. Лесная, д. 8	Схема № 11		
1.12	Муниципальное учреждение дополнительного образования Новочарская детская школа искусств	674159, Забайкальский край, Каларский район пгт. Новая Чара, ул. Советская дом 3 а	Схема № 12		
2	Организации, осуществляющие медицинскую деятельность				
2.1	Частное учреждение здравоохранения «Поликлиника «РЖД-Медицина» посёлка городского типа Новая Чара»	674159, Забайкальский край, Каларский район, пгт. Новая Чара, ул. Молдованова, д. 7	Схема № 13		
2.2	Государственное учреждение здравоохранения Каларская центральная районная больница (поликлиника)	674159, Забайкальский край, Каларский район, пгт. Новая Чара, ул. Молдованова, д. 8	Схема № 14		
2.3	Государственное учреждение здравоохранения Каларская центральная	674150, Забайкальский край, Каларский район, с. Чара, ул. Советская, д. 16	Схема № 15		

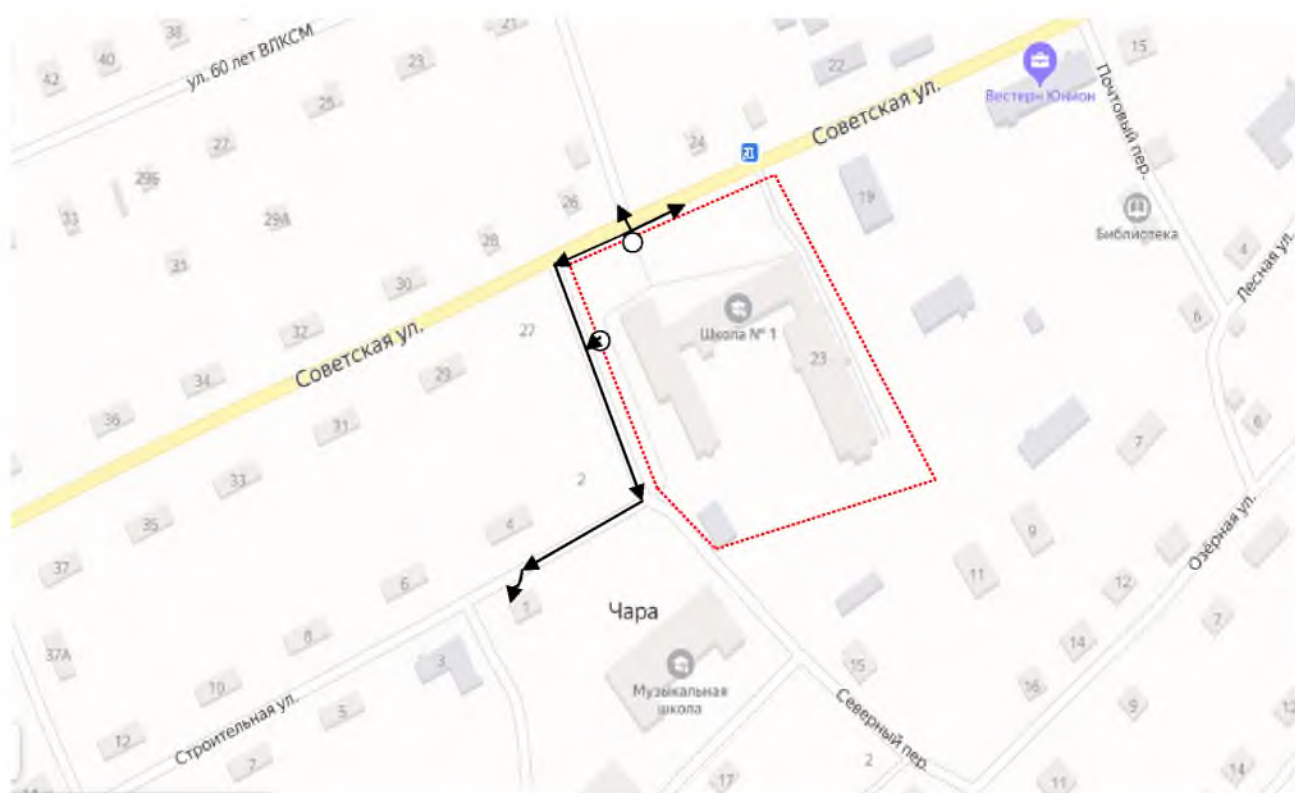
	районная больница			
2.4	Фельдшерский акушерский пункт	674156, Забайкальский край, Каларский район, п.п.ст. Икабья, 1 микрорайон, д. 15	Схема № 16	
2.5	Государственное учреждение здравоохранения Каларская центральная районная больница (амбулатория)	674170, Забайкальский край, Каларский район, п.п.ст. Куанда, ул. Энтузиастов, д. 7	Схема № 17	
2.6	Фельдшерский акушерский пункт	674156, Забайкальский край, с. Чапо-Олого, ул. Центральная, д. 8	Схема № 18	
3	Спортивные сооружения			
3.1	Стадион	674159, Забайкальский край, Каларский район, пгт. Новая Чара, пересечение улиц Молодежная - Центральная	Схема № 19	
4	Вокзалы и аэропорты			
4.1	Железнодорожный вокзал	674159, Забайкальский край, Каларский район, пгт. Новая Чара, ул. Молдованова, д. 4	Схема № 20	
4.2	Железнодорожный вокзал	674156, Забайкальский край, Каларский район, п.п.ст. Икабья, 1 микрорайон, д. 19	Схема № 21	
4.3	Железнодорожный вокзал	674170, Забайкальский край, п.п.ст. Куанда, ул. Привокзальная, д. 4	Схема № 22	
4.4	Аэропорт	674150, Забайкальский край, Каларский район, с. Чара, ул. 50 лет Октября, 2	Схема № 23	
5	Зоны рекреационного назначения			
5.1	Сквер	674159, Забайкальский край, Каларский район, пгт. Новая Чара, ул. Магистральная	Схема № 24	
5.2	Парк Юность БАМа	674159, Забайкальский край, Каларский район, пгт. Ноб74159, Забайкальский край, Каларский район, пгт. Новая Чара, пересечении улиц Советская - Центральная	Схема № 25	
5.3	Универсальная спортивная площадка	674159, Забайкальский край, Каларский район, пгт. Ноб74159, Забайкальский край, Каларский район, пгт. Новая Чара, пр-т. Дружбы Народов	Схема № 26	

СХЕМЫ

границ прилегающих территорий, на которых не допускается розничная продажа алкогольной продукции и розничная продажа алкогольной продукции при оказании услуг общественного питания, на территории муниципального района «Каларский район»

СХЕМА № 1 границ прилегающих территорий

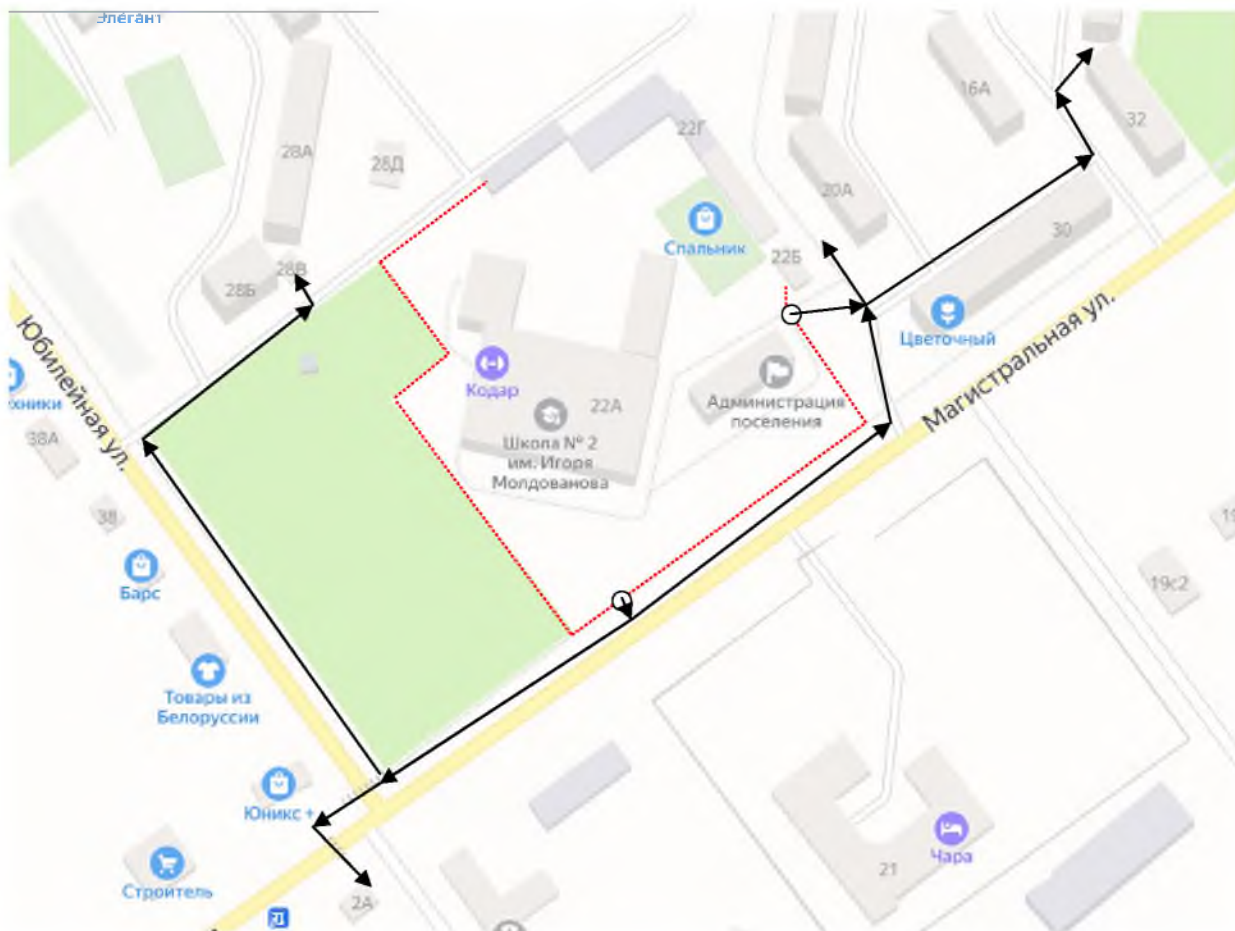
Наименование организации, объекта	Место нахождения организации, объекта
Муниципальное общеобразовательное учреждение Чарская средняя общеобразовательная школа № 1	674150, Забайкальский край, Каларский район, с. Чара, ул. Советская, д. 23



- обособленная территория МОУ Чарская средняя общеобразовательная школа № 1
○ основной вход на прилегающую территорию

СХЕМА № 2
границ прилегающих территорий

Наименование организации, объекта Муниципальное общеобразовательное учреждение Новочарская средняя общеобразовательная школа № 2 им. Игоря Молдованова	Место нахождения организации, объекта 674159, Забайкальский край, Каларский район, пгт. Новая Чара, ул. Магистральная, 22а
---	---



..... обособленная территория МОУ Новочарская средняя общеобразовательная школа № 2 им. Игоря Молдованова
○ основной вход на прилегающую территорию

СХЕМА № 3
границ прилегающих территорий

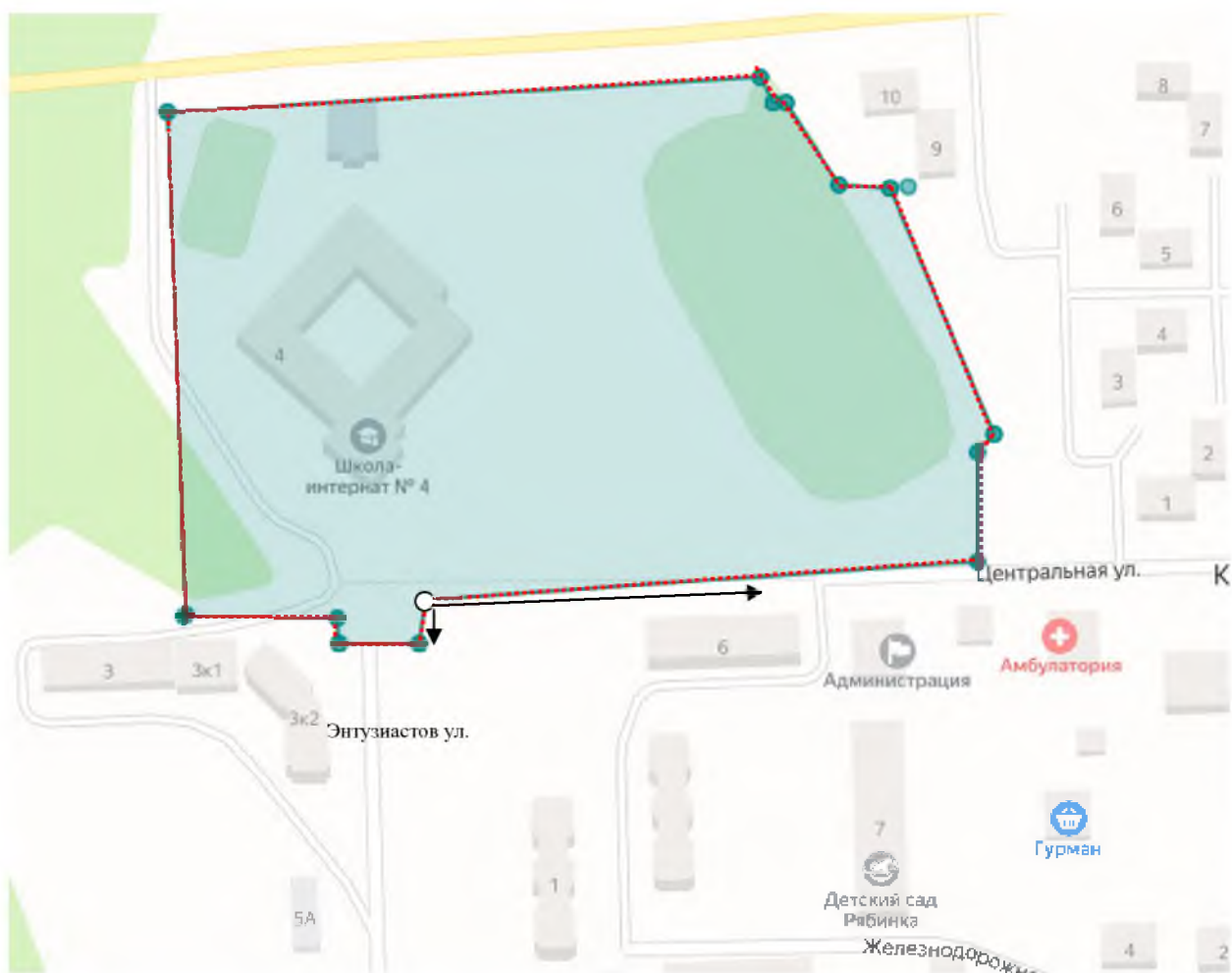
Наименование организации, объекта Муниципальное общеобразовательное учреждение Икабьинская средняя общеобразовательная школа № 3	Место нахождения организации, объекта 674156, Забайкальский край, Каларский район, п.п.ст. Икабья, 1 микрорайон, д. 13
---	---



..... обособленная территория МОУ Икабьинская средняя общеобразовательная школа № 3
○ основной вход на прилегающую территорию

СХЕМА № 4
границ прилегающих территорий

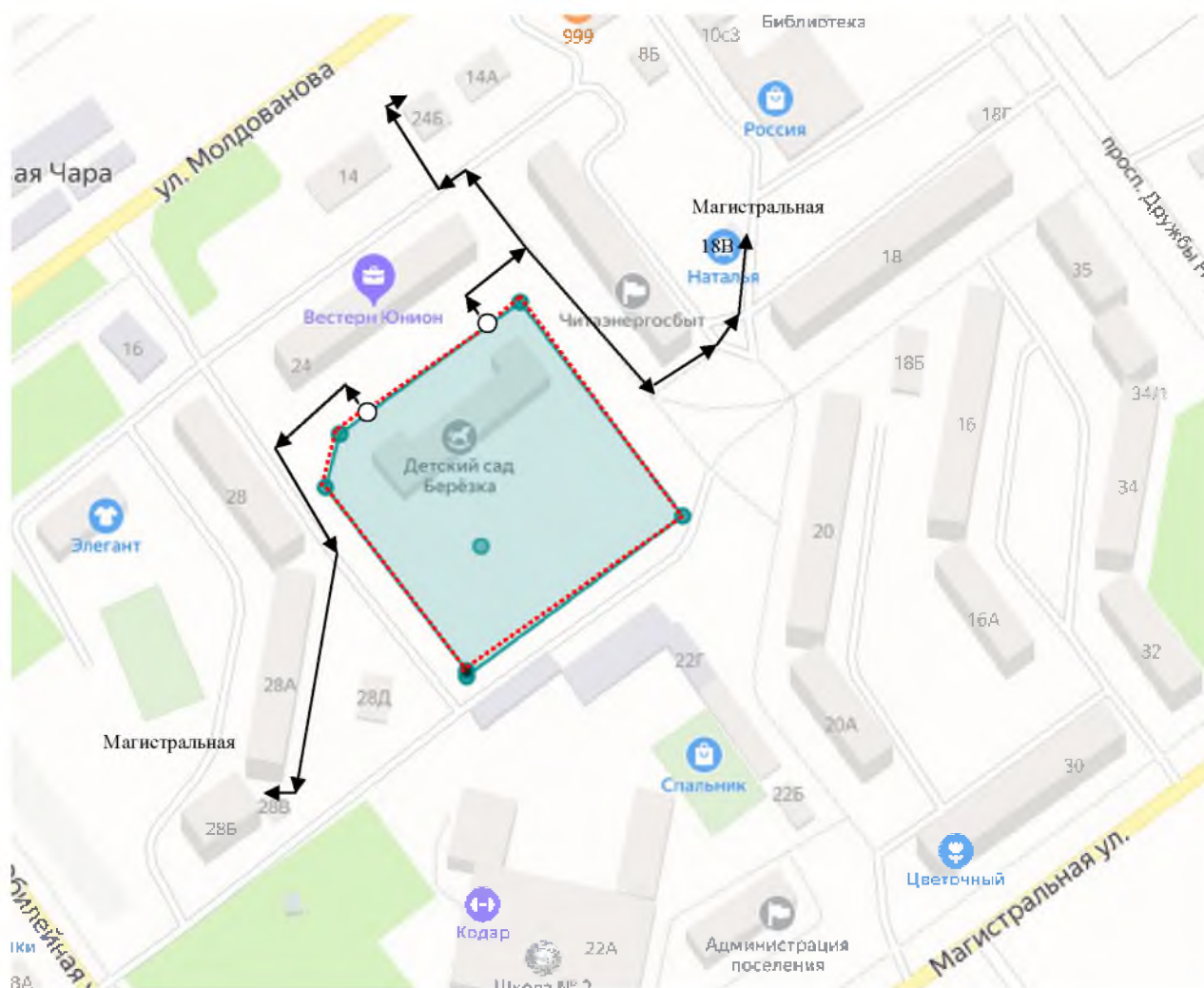
Наименование организации, объекта Муниципальное общеобразовательное учреждение Куандинская школа - интернат № 4	Место нахождения организации, объекта 674170, Забайкальский край, Каларский район, п.п.ст. Куанда, ул. Энтузиастов, д.4
--	--



- обособленная территория МОУ Куандинская школа - интернат № 4
- основной вход на прилегающую территорию

СХЕМА № 5
границ прилегающих территорий

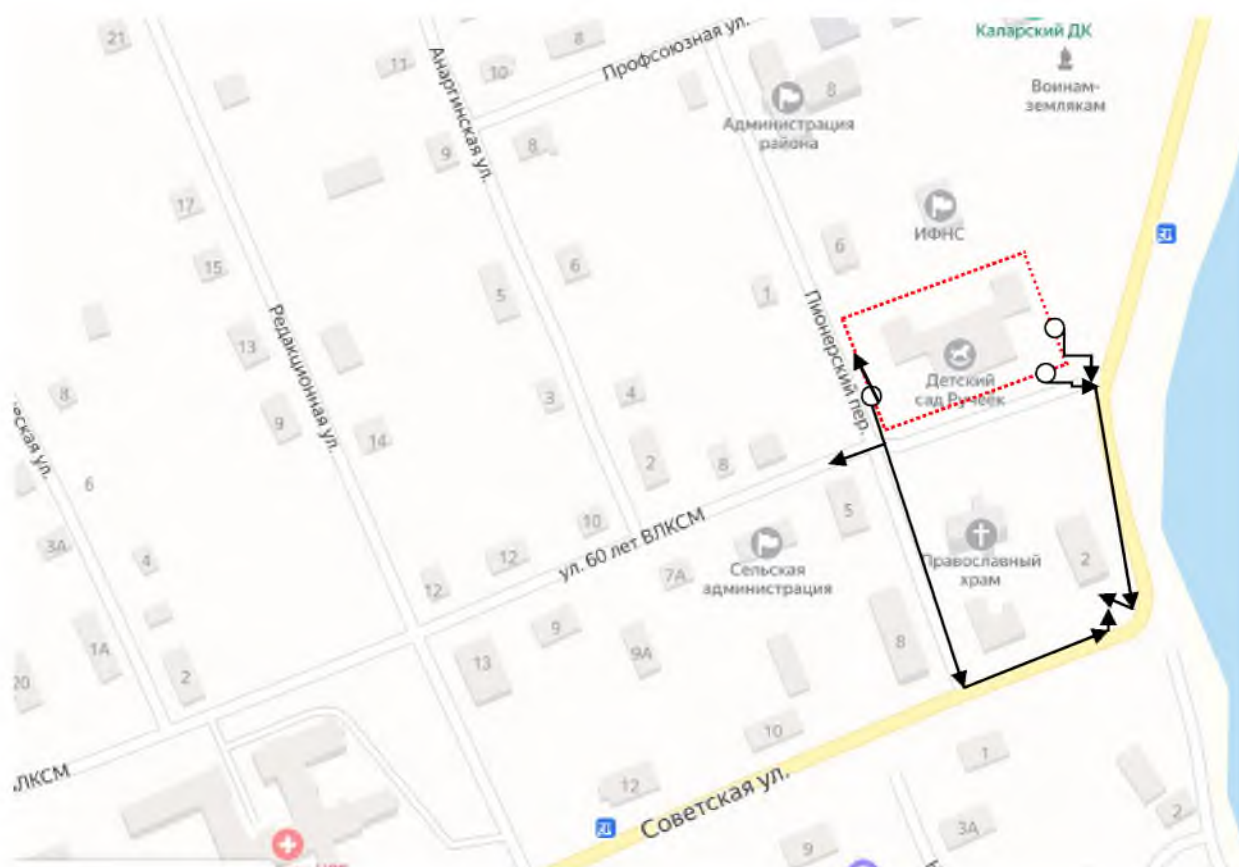
Наименование организации, объекта	Место нахождения организации, объекта
Муниципальное дошкольное образовательное учреждение Центр развития ребенка – Новочарский детский сад «Березка»	674159, Забайкальский край, Каларский район, пгт. Новая Чара, ул. Магистральная, д. 24а



- обособленная территория МДОУ Центр развития ребенка – Новочарский детский сад «Березка»
- основной вход на прилегающую территорию

СХЕМА № 6
границ прилегающих территорий

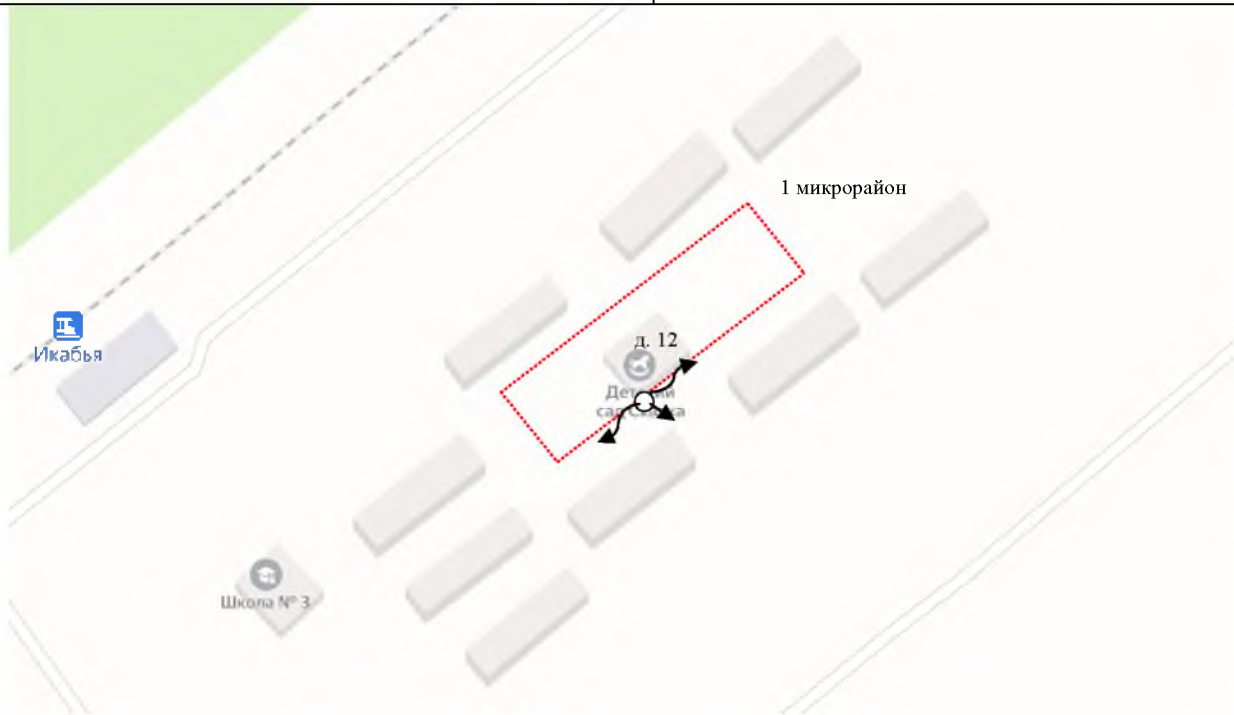
Наименование организации, объекта Муниципальное дошкольное образовательное учреждение Чарский детский сад «Ручеек»	Место нахождения организации, объекта 674150, Забайкальский край, Каларский район, с. Чара, ул. 60 лет ВЛКСМ, д.2,
---	---



- обособленная территория МДОУ Чарский детский сад «Ручеек»
- основной вход на прилегающую территорию

СХЕМА № 7
границ прилегающих территорий

Наименование организации, объекта Муниципальное дошкольное образовательное учреждение Икабьинский детский сад «Сказка»	Место нахождения организации, объекта 674156, Забайкальский край, Каларский район, п.п.ст. Икабья, 1 микрорайон, д.12
---	--

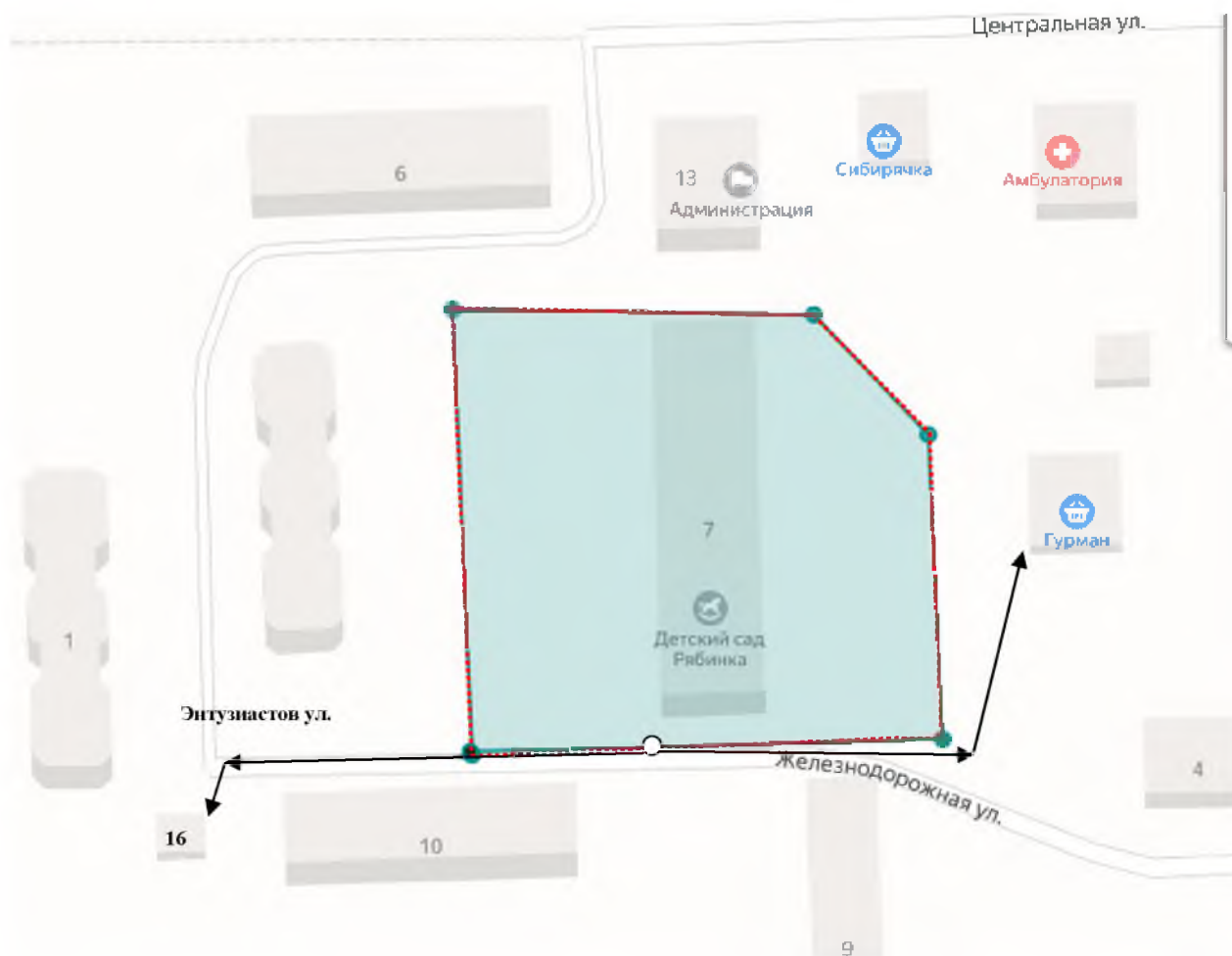


..... обособленная территория МДОУ Икабьинский детский сад «Сказка»
○ основной вход на прилегающую территорию



СХЕМА № 8
границ прилегающих территорий

Наименование организации, объекта	Место нахождения организации, объекта
Муниципальное дошкольное образовательное учреждение Куандинский детский сад «Рябинка» Муниципальное учреждение дополнительного образования Куандинская детская школа искусств	674170, Забайкальский край, Каларский район, п.п.ст. Куанда, ул. Энтузиастов, 7



..... обособленная территория МДОУ Куандинский детский сад «Рябинка»
 МУДО Куандинская детская школа искусств
 ○ основной вход на прилегающую территорию

СХЕМА № 9
границ прилегающих территорий

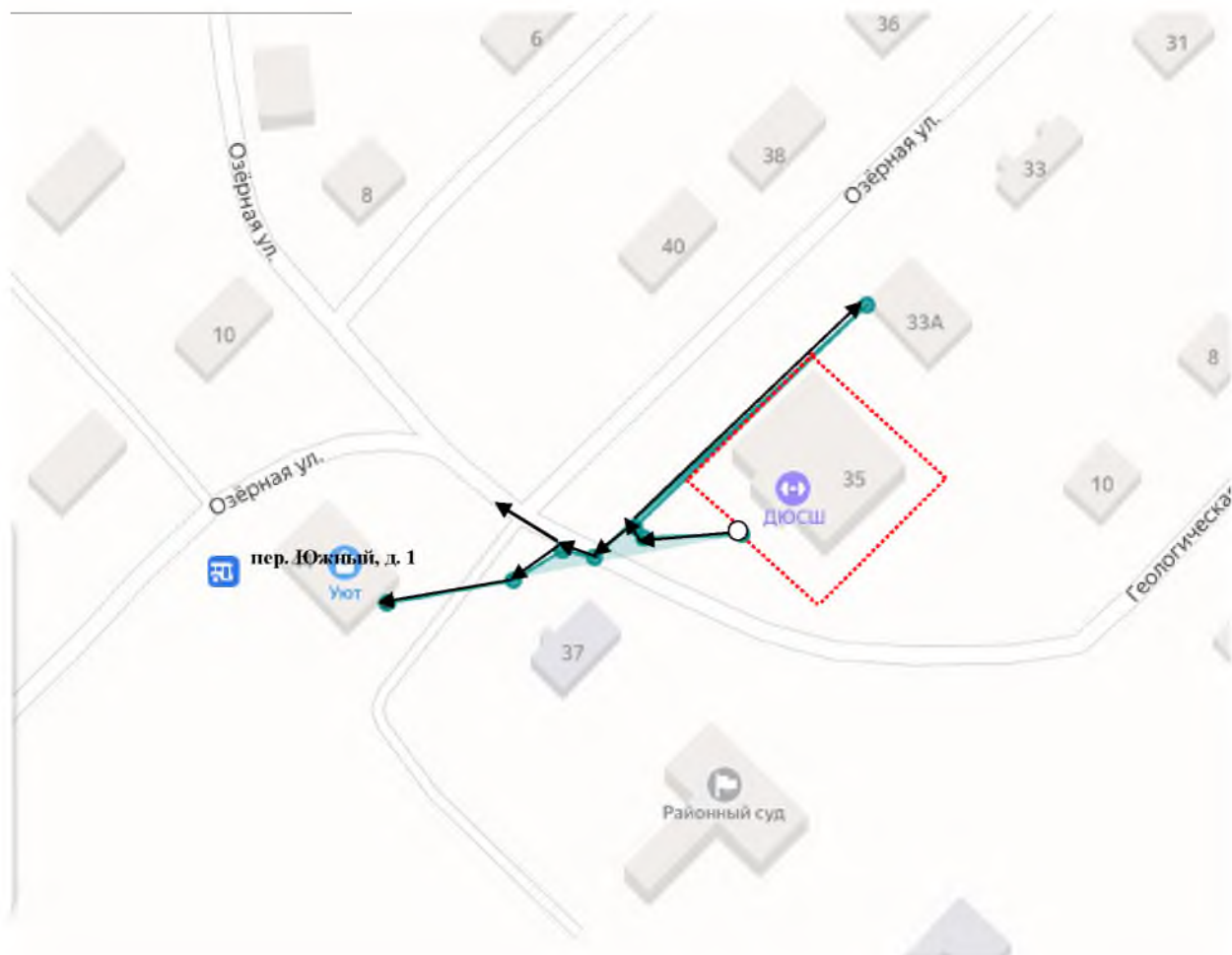
Наименование организации, объекта Муниципальное дошкольное образовательное учреждение Чапо - Ологский детский сад «Северяночка»	Место нахождения организации, объекта 674156, Забайкальский край, с. Чапо-Олого, Каларский район, ул. Центральная, д.13
--	--



.....обособленная территория МДОУ Чапо - Ологский детский сад «Северяночка»
○ основной вход на прилегающую территорию

СХЕМА № 10
границ прилегающих территорий

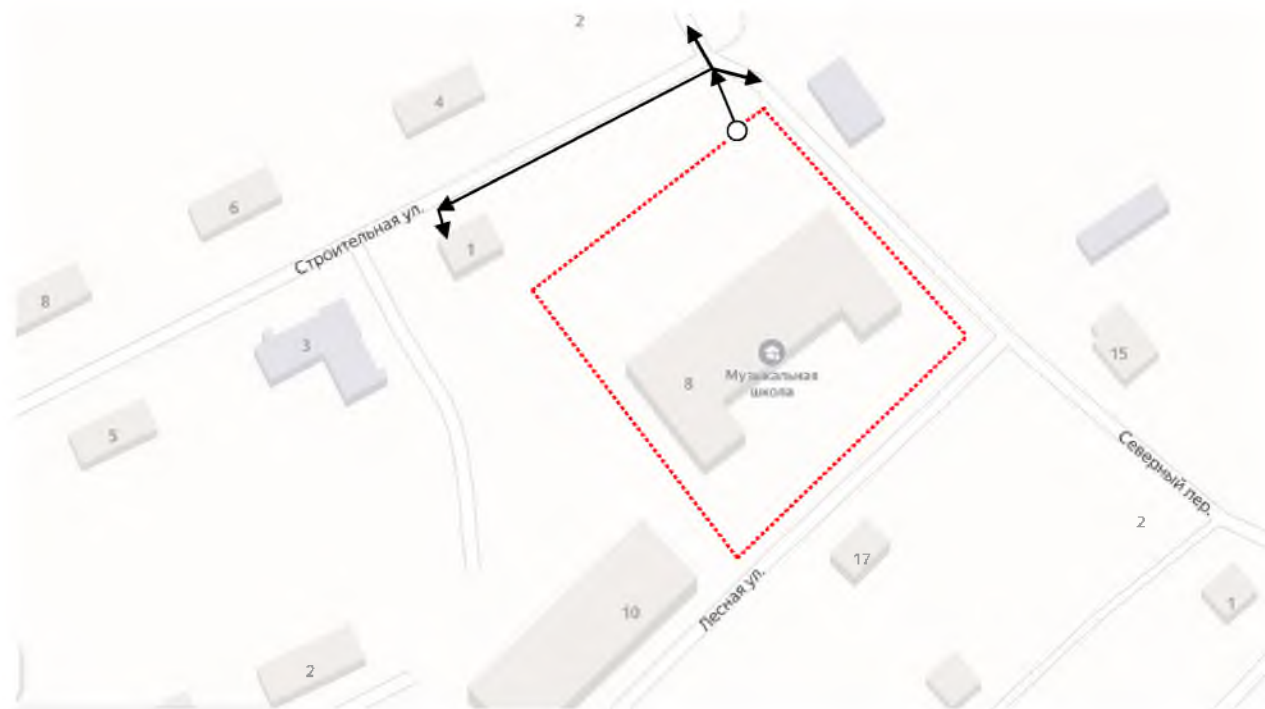
Наименование организации, объекта Муниципальное учреждение дополнительного образования Детско - юношеская спортивная школа Каларского района	Место нахождения организации, объекта 674150, Забайкальский край, Каларский район, с. Чара, ул. Озерная, д. 35
--	--



.....обособленная территория МУДО Детско - юношеская спортивная школа Каларского района
○ основной вход на прилегающую территорию

СХЕМА № 11
границ прилегающих территорий

Наименование организации, объекта Муниципальное учреждение дополнительного образования Детская школа искусств Каларского района	Место нахождения организации, объекта 674159, Забайкальский край, Каларский район, с. Чара, ул. Лесная, д. 8
--	--



.....обособленная территория МУДО Детская школа искусств Каларского района
○ основной вход на прилегающую территорию

СХЕМА № 12
границ прилегающих территорий

Наименование организации, объекта	Место нахождения организации, объекта
Муниципальное учреждение дополнительного образования Новочарская детская школа искусств	674159, Забайкальский край, Каларский район, пгт. Новая Чара, ул. Советская, д. 3 а



.....обособленная территория МУДО Детская школа искусств Каларского района
○ основной вход на прилегающую территорию

СХЕМА № 14
границ прилегающих территорий

Наименование организации, объекта Государственное учреждение здравоохранения Каларская центральная районная больница (поликлиника)	Место нахождения организации, объекта 674159, Забайкальский край, Каларский район, пгт. Новая Чара, ул. Молдованова, д. 8
---	--



○ основной вход в здание

СХЕМА № 15
границ прилегающих территорий

Наименование организации, объекта Государственное учреждение здравоохранения Каларская центральная районная больница	Место нахождения организации, объекта 674150, Забайкальский край, Каларский район, с. Чара, ул. Советская, д. 16
---	--



- обособленная территория ГКУ Каларская центральная районная больница
- основной вход на прилегающую территорию

СХЕМА № 16
границ прилегающих территорий

Наименование организации, объекта	Место нахождения организации, объекта
Фельдшерский акушерский пункт	674156, Забайкальский край, Каларский район, п.п.ст. Икабья, 1 микрорайон, д. 15



○ основной вход в здание

СХЕМА № 17
границ прилегающих территорий

Наименование организации, объекта Государственное учреждение здравоохранения Каларская центральная районная больница (амбулатория)	Место нахождения организации, объекта 674170, Забайкальский край, Каларский район, п.п.ст. Куанда, ул. Центральная, д. 3
---	---



○ основной вход в здание

СХЕМА № 18
границ прилегающих территорий

Наименование организации, объекта	Место нахождения организации, объекта
Фельдшерский акушерский пункт	674156, Забайкальский край, с. Чапо-Олого, ул. Центральная, д. 8



○ основной вход в здание

СХЕМА № 19
границ прилегающих территорий

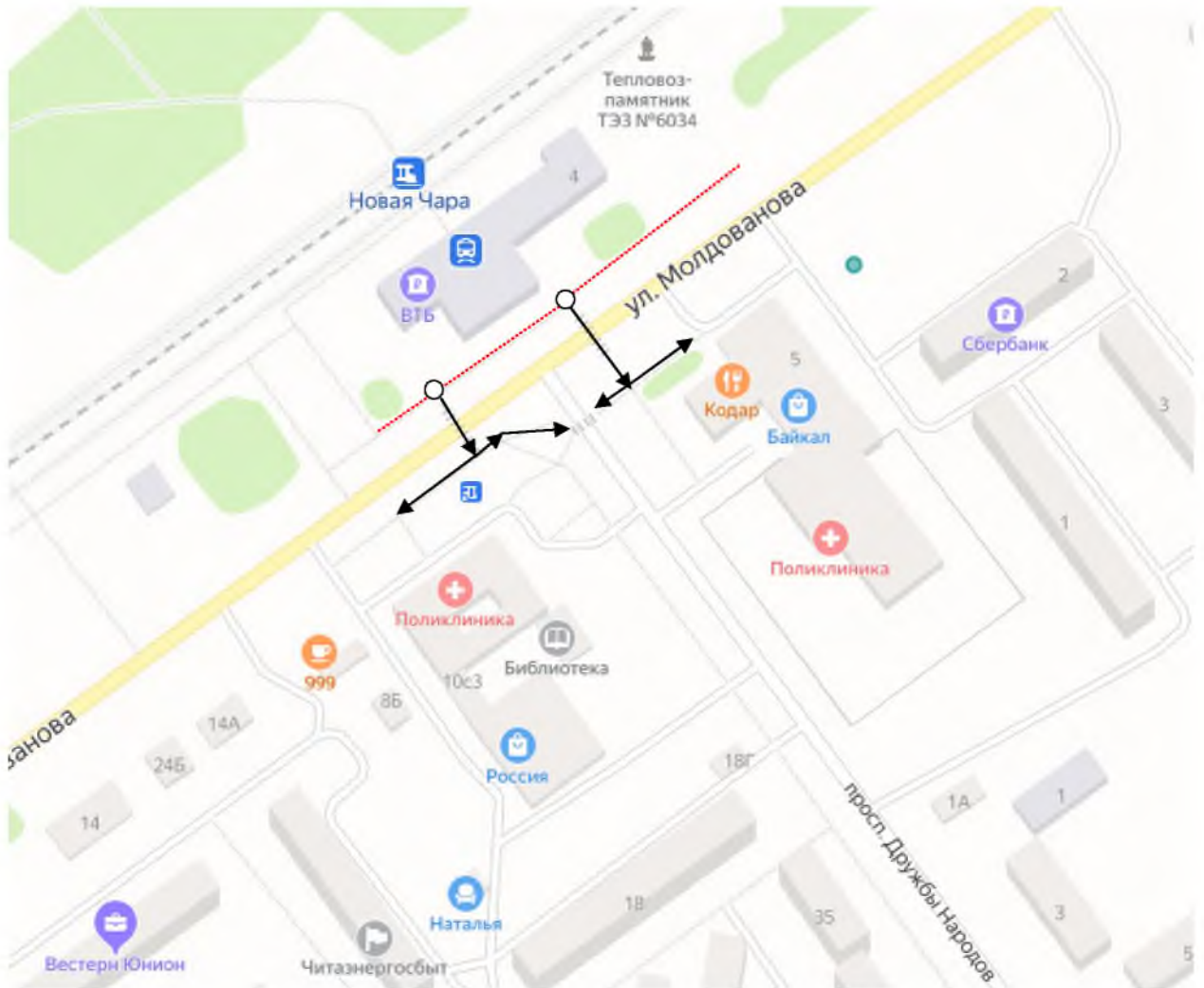
Наименование организации, объекта Стадион	Место нахождения организации, объекта 674159, Забайкальский край, Каларский район, пгт. Новая Чара, пересечение улиц Молодежная - Центральная
--	--



- обособленная территория стадиона
- основной вход на прилегающую территорию

СХЕМА № 20
границ прилегающих территорий

Наименование организации, объекта Железнодорожный вокзал	Место нахождения организации, объекта 674159, Забайкальский край, Каларский район, пгт. Новая Чара, ул. Молдованова, д. 4
---	--



- обособленная территория железнодорожного вокзала
- основной вход на прилегающую территорию

СХЕМА № 21
границ прилегающих территорий

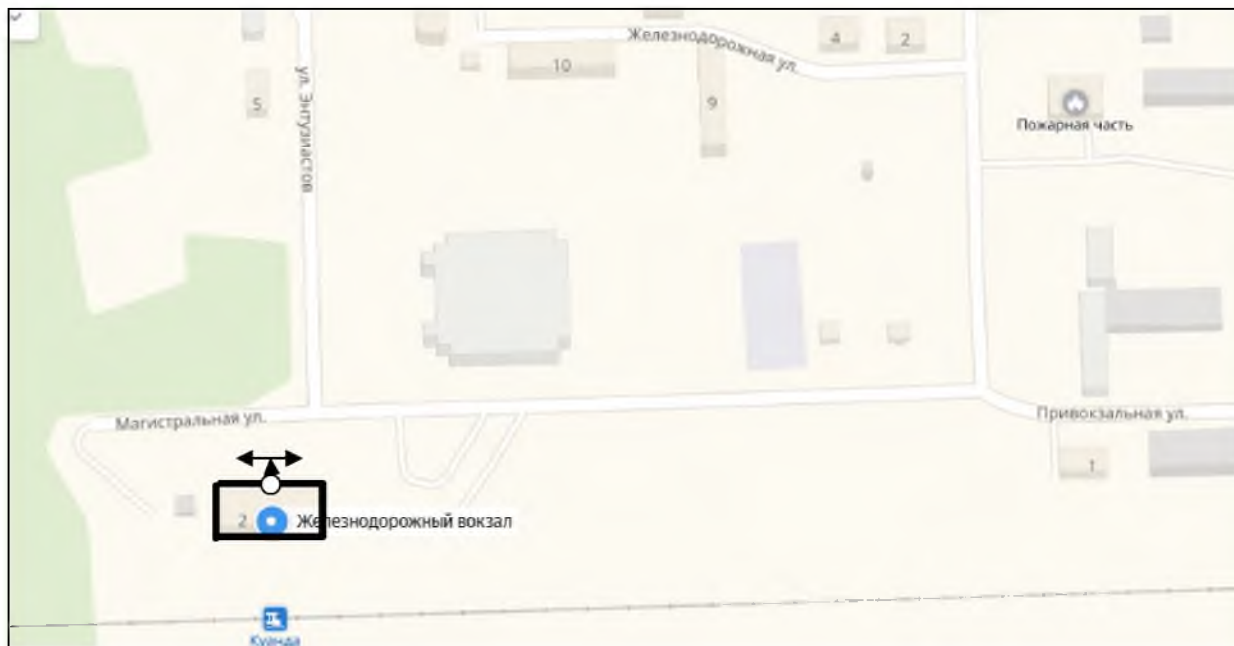
Наименование организации, объекта	Место нахождения организации, объекта
Железнодорожный вокзал	674156, Забайкальский край, Каларский район, п.п.ст. Икабья, 1 микрорайон, д. 19



○ основной вход в здание

СХЕМА № 22
границ прилегающих территорий

Наименование организации, объекта	Место нахождения организации, объекта
Железнодорожный вокзал	674170, Забайкальский край, п.п.ст. Куанда, ул. Привокзальная, д. 4



○ основной вход в здание

СХЕМА № 23
границ прилегающих территорий

Наименование организации, объекта	Место нахождения организации, объекта
Аэропорт	674150, Забайкальский край, Каларский район, с. Чара, ул. 50 лет Октября, 2



- обособленная территория аэропорта
- основной вход на прилегающую территорию

СХЕМА № 24
границ прилегающих территорий

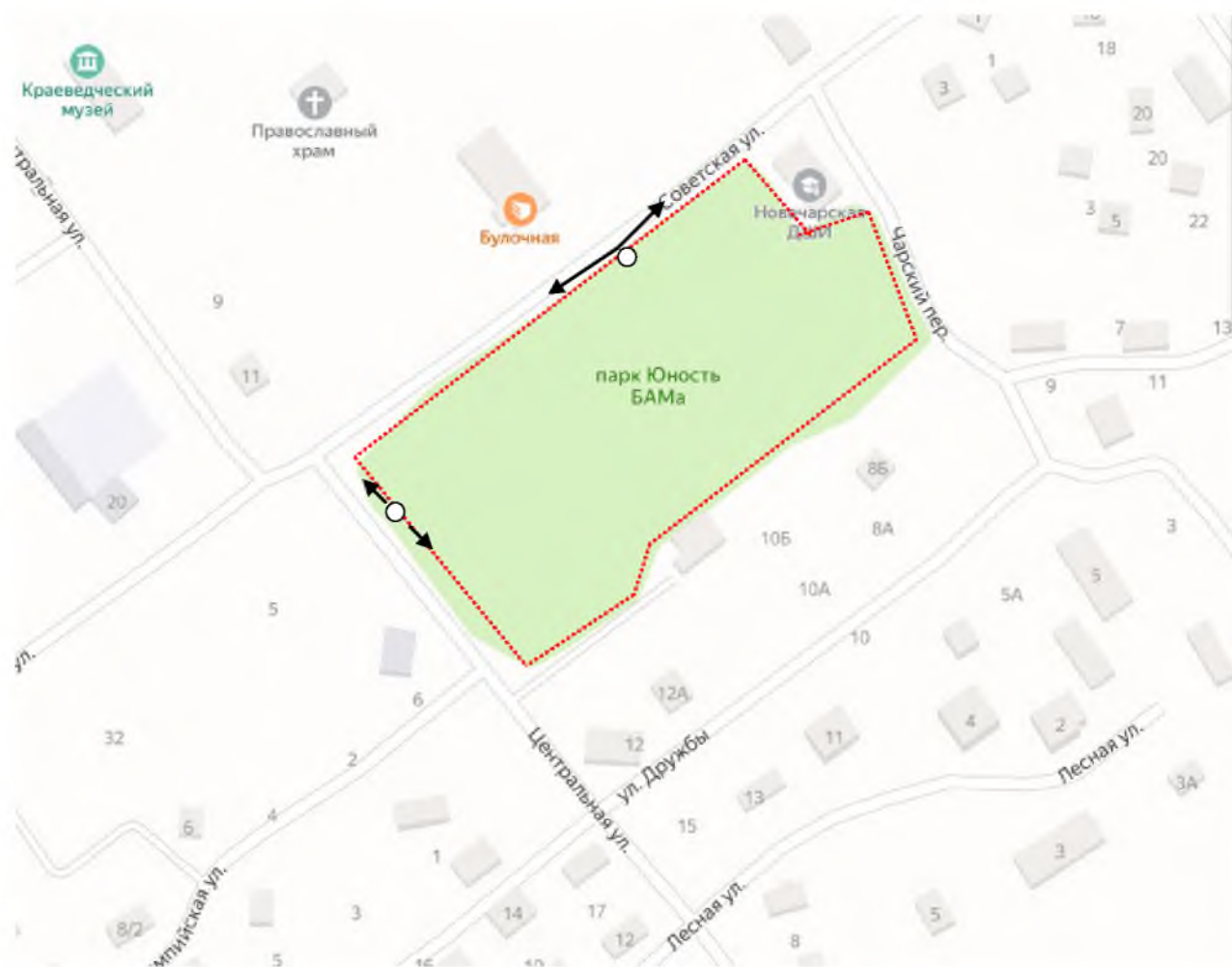
Наименование организации, объекта Сквер	Место нахождения организации, объекта 674159, Забайкальский край, Каларский район, пгт. Новая Чара, ул. Магистральная
--	--



- обособленная территория сквера
- основной вход на прилегающую территорию

СХЕМА № 25
границ прилегающих территорий

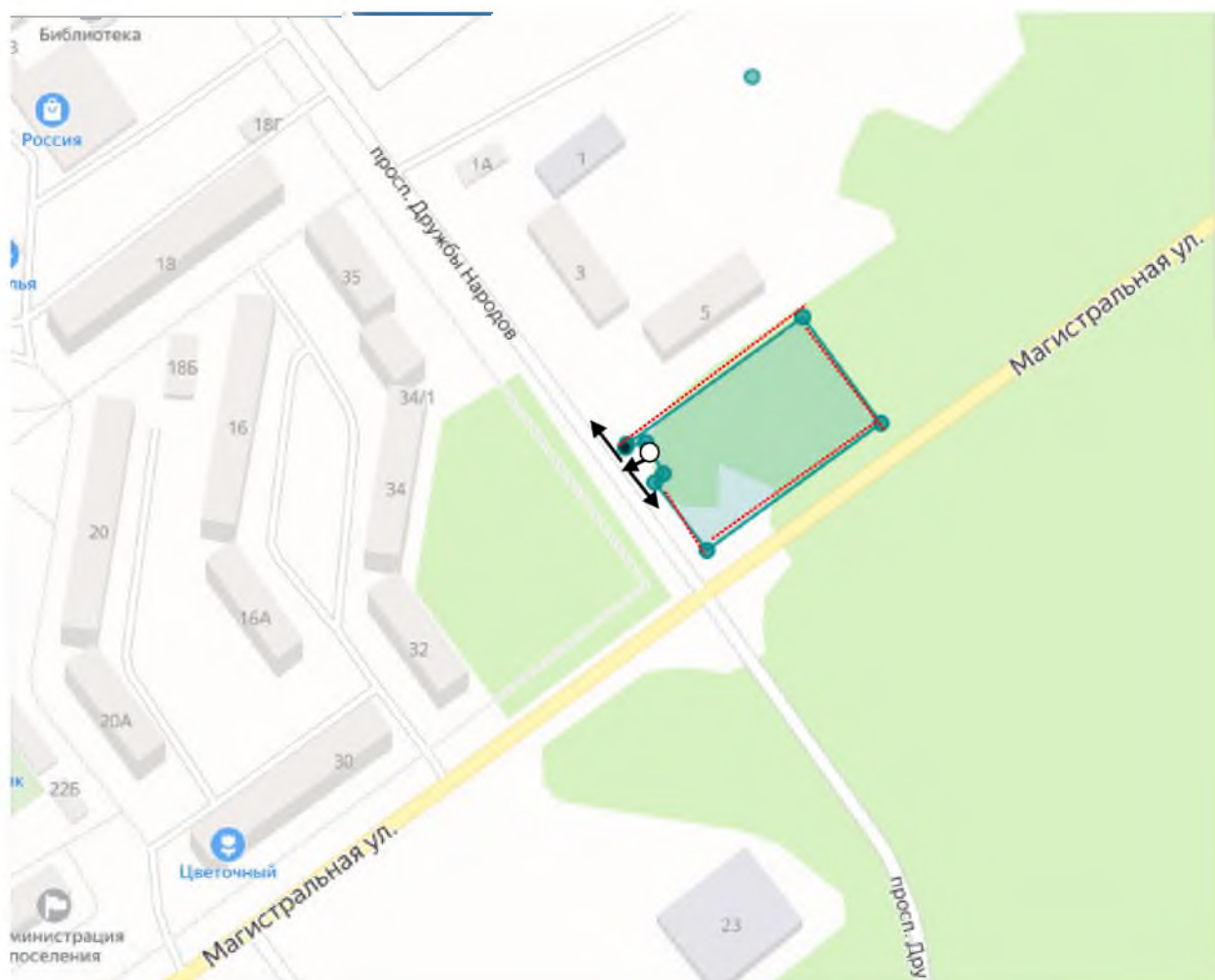
Наименование организации, объекта Парк Юность БАМа	Место нахождения организации, объекта 674159, Забайкальский край, Каларский район, пгт. Новая Чара, ул.
---	--



- территория парка
- основной вход на прилегающую территорию

СХЕМА № 26
границ прилегающих территорий

Наименование организации, объекта Универсальная спортивная площадка	Место нахождения организации, объекта 674159, Забайкальский край, Каларский район, пгт. Новая Чара, пр-т. Дружбы Народов
--	---



- территория площадки
- основной вход на прилегающую территорию