

Администрация муниципального района  
«Петровск-Забайкальский район»

## ПОСТАНОВЛЕНИЕ

28 мая 2020 года

№ 368

г. Петровск-Забайкальский

**Об определении границ территорий, прилегающих к зданиям, строениям, сооружениям, помещениям, на которых не допускается розничная продажа алкогольной продукции и розничная продажа алкогольной продукции при оказании услуг общественного питания, на территории муниципального района «Петровск-Забайкальский район»**

В соответствии с пунктом 8 статьи 16 Федерального закона от 22 ноября 1995 года № 171-ФЗ «О государственном регулировании производства и оборота этилового спирта, алкогольной и спиртосодержащей продукции и об ограничении потребления (распития) алкогольной продукции», Законом Забайкальского края от 26 декабря 2011 года № 616-33К «Об отдельных вопросах реализации Федерального закона «О государственном регулировании производства и оборота этилового спирта, алкогольной и спиртосодержащей продукции и об ограничении потребления (распития) алкогольной продукции» на территории Забайкальского края», Правилами определения органами местного самоуправления границ прилегающих к некоторым организациям и объектам территорий, на которых не допускается розничная продажа алкогольной продукции, утвержденными постановлением Правительства Российской Федерации от 27 декабря 2012 года № 1425, руководствуясь Уставом муниципального района «Петровск-Забайкальский район», администрация муниципального района «Петровск-Забайкальский район» **п о с т а н о в л я е т:**

1. Определить границы территорий, прилегающих к зданиям, строениям, сооружениям, помещениям, на которых не допускается розничная продажа алкогольной продукции и розничная продажа алкогольной продукции при оказании услуг общественного питания на территории (наименование муниципального района или городского округа):

1.1 к зданиям, строениям, сооружениям, помещениям, находящимся во владении и (или) пользовании образовательных организаций (за исключением организаций дополнительного образования, организаций дополнительного профессионального образования) – 100 метров;

1.2 к зданиям, строениям, сооружениям, помещениям, находящимся во владении и (или) пользовании организаций, осуществляющих обучение несовершеннолетних – 100 метров;

1.3 к зданиям, строениям, сооружениям, помещениям, находящимся во владении и (или) пользовании юридических лиц независимо от организационно-правовой формы и индивидуальных предпринимателей, осуществляющих в качестве основного (уставного) вида деятельности медицинскую деятельность или осуществляющих медицинскую деятельность наряду с основной (уставной) деятельностью на основании лицензии, выданной в порядке, установленном законодательством Российской Федерации, за исключением видов медицинской деятельности по перечню, утвержденному Правительством Российской Федерации – 100 метров;

1.4 к спортивным сооружениям, которые являются объектами недвижимости и права на которые зарегистрированы в установленном порядке – 100 метров;

2. В настоящем постановлении используются следующие понятия:

2.1 «образовательная организация» - организация, определенная в соответствии с Федеральным законом Российской Федерации от 29 декабря 2012 года № 273-ФЗ «Об образовании в Российской Федерации»;

2.2 «организация, осуществляющая обучение несовершеннолетних» - юридическое лицо, индивидуальный предприниматель, осуществляющие на основании лицензии наряду с основной деятельностью образовательную деятельность в отношении несовершеннолетних в качестве дополнительного вида деятельности»;

2.3 «обособленная территория» - территория, границы которой обозначены ограждением (объектами искусственного происхождения), прилегающая к зданиям, строениям, сооружениям, помещениям, в которых расположены организации и (или) объекты, указанные в пункте 1 настоящего Решения;

2.4 «торговый объект» - торговый объект, осуществляющий или предполагаемый для осуществления розничной продажи алкогольной продукции или розничной продажи алкогольной продукции при оказании услуг общественного питания;

2.5 «пешеходная зона» - кратчайшее расстояние движения пешеходов по тротуарам или пешеходным дорожкам (при их отсутствии - по обочинам, велосипедным дорожкам, краям проезжих частей), а при пересечении пешеходной зоны с проезжей частью - по ближайшему пешеходному переходу).

3. Территория, прилегающая к зданиям, строениям, сооружениям, помещениям, в которых расположены организации и (или) объекты, указанные в пункте 1 настоящего постановления (далее - прилегающая территория), включает обособленную территорию (при наличии таковой), а также территорию, определяемую с учетом конкретных особенностей местности и застройки, примыкающую к границам обособленной территории либо непосредственно к зданиям, строениям, сооружениям, помещениям и

местам, указанным в пункте 1 настоящего постановления (далее - дополнительная территория).

4. Дополнительная территория определяется:

а) при наличии обособленной территории - от входа для посетителей на обособленную территорию до входа для посетителей в торговый объект;

б) при отсутствии обособленной территории - от входа для посетителей в здание, строения, сооружения, помещения, объекты и места, указанные в пункте 1 настоящего постановления, до входа для посетителей в торговый объект.

5. Определить способ расчета расстояния от зданий, строений, сооружений, помещений, объектов и мест, указанных в пункте 1 настоящего постановления:

5.1 при наличии обособленной территории - по пешеходной зоне от входа для посетителей на обособленную территорию до входа для посетителей в торговый объект;

5.2 при отсутствии обособленной территории - по пешеходной зоне от входа для посетителей в здание, строение, сооружение, помещение, указанных в пункте 1 настоящего постановления, до входа для посетителей в торговый объект.

5.3 размещение организаций, указанных в пункте 1 настоящего постановления, и торговых объектов в одном здании, в случае наличия нескольких входов-выходов, через которые можно пройти в указанные помещения, не допускается.

6. Утвердить перечень организаций и объектов, расположенных на территории муниципального района «Петровск-Забайкальский район», на прилегающих территориях к которым не допускается розничная продажа алкогольной продукции и розничная продажа алкогольной продукции при оказании услуг общественного питания согласно приложению № 1 к настоящему постановлению.

7. Утвердить схемы границ прилегающих территорий, согласно приложению № 2 к настоящему постановлению.

8. Признать утратившим силу постановление администрации муниципального района «Петровск-Забайкальский район» от 05 июля 2018 года №487 «Об определении границ прилегающих к некоторым организациям и объектам территорий, на которых не допускается розничная продажа алкогольной продукции на территории муниципального района «Петровск-Забайкальский район».

9. Настоящее постановление направить в орган исполнительной власти Забайкальского края, осуществляющий лицензирование розничной продажи алкогольной продукции не позднее 1 месяца со дня его принятия.

10. Настоящее постановление опубликовать на информационном стенде муниципального района «Петровск-Забайкальский район» по адресу: г. Петровск-Забайкальский, ул. Горбачевского, 19, и обнародовать на официальном сайте органов местного самоуправления муниципального района «Петровск-Забайкальский район».

11. Настоящее постановление вступает в силу после его официального опубликования.

12. Контроль за исполнением настоящего постановления оставляю за собой.

Временно исполняющий обязанности  
главы муниципального района



Н.В. Горюнов

ПРЕДЛОЖЕНИЕ № 1  
к постановлению администрации  
муниципального района «Петровск-  
Забайкальский район»  
от « 18 » июля 2020 года № 368



## ПЕРЕЧЕНЬ

организаций и (или) объектов муниципального района «Петровск-Забайкальский район», на прилегающих территориях к которым не разрешается розничная продажа алкогольной продукции.

№ п/п	Наименование организаций и (или) объектов	Адрес местонахождения организаций и (или) объектов	Расстояние (м.)/наличие ограждений	Номер приложения
Сельское поселение «Балягинское»				
1	Муниципальное общеобразовательное учреждение средняя общеобразовательная школа с. Баляга	673020, Забайкальский край, Петровск-Забайкальский район, с. Баляга, ул. Нагаева, 7	100/	2
2	Муниципальное общеобразовательное учреждение основная общеобразовательная школа с. Баляга	673020, Забайкальский край, Петровск-Забайкальский район, с. Баляга, ул. Балягинская, 20	100/	3
3	Муниципальное дошкольное образовательное учреждение детский сад № 3, с. Баляга	673020, Забайкальский край, Петровск-Забайкальский район, с. Баляга, ул. Строительная	100/	4
4	Муниципальное дошкольное образовательное учреждение детский сад № 21, с. Баляга	673020, Забайкальский край, Петровск-Забайкальский район, с. Баляга, ул. Шоссейная, 25-«а»	100/	5
5	Муниципальное учреждение дополнительного образования «Детская школа искусств с. Баляга»	673020, Забайкальский край, Петровск-Забайкальский район, с. Баляга, ул. Клубная, 3	100/	6
6	ГУЗ «Петровск-Забайкальская ЦРБ» участковая больница с. Баляга	673020, Забайкальский край, Петровск-Забайкальский район, с. Баляга, ул. Рабочая, 2 А	100/	7
7	Муниципальное общеобразовательное учреждение начальной общеобразовательной	673041, Забайкальский край, Петровск-Забайкальский район, с. Кули, ул. Школьная, 7	100/	8

	школы с Кули			
8	Фельдшерско-акушерский пункт с. Кули	673041, Забайкальский край, Петровск-Забайкальский район, с.Кули, ул. Советская 18-1	100/	9
Городское поселение «Новопавловское»				
9	Муниципальное общеобразовательное учреждение средняя общеобразовательная школа п. Новопавловка	673030, Забайкальский край, Петровск-Забайкальский район, п. Новопавловка, ул. Чапаева, 19 (здание средней школы)	100/	10
		673030, Забайкальский край, Петровск-Забайкальский район, п. Новопавловка, ул. Чапаева, 9 (Здание начальной школы)	100/	11
10	Муниципальное дошкольное образовательное учреждение детский сад № 4 п. Новопавловка	673030, Забайкальский край, Петровск-Забайкальский район, п. Новопавловка, ул. Декабристов, 4	100/	13
11	Муниципальное дошкольное образовательное учреждение детский сад № 7 п. Новопавловка	673030, Забайкальский край, Петровск-Забайкальский район, п. Новопавловка, ул. Пушкина, 5	100/	12
12	Муниципальное дошкольное образовательное «Центр развития ребенка-детский сад № 15 п. Новопавловка»	673030, Забайкальский край, Петровск-Забайкальский район, п. Новопавловка, ул. Декабристов, 6	100/	14
13	Муниципальное учреждение дополнительного образования «Детская школа искусств п. Новопавловка2	673030, Забайкальский край, Петровск-Забайкальский район, п. Новопавловка, ул. Комсомольская, 1	100/	16
14	Муниципальное учреждение дополнительного образования районная детско-юношеская спортивная школа	673030, Забайкальский край, Петровск-Забайкальский район, п. Новопавловка, ул. Комсомольская 1-а	100/	15
15	ГУЗ «Петровск-Забайкальская ЦРБ» участковая больница п. Новопавловка	673030, Забайкальский край, Петровск-Забайкальский район, п. Новопавловка, ул. Декабристов, 2 А	100/	17
Городское поселение «Тарбагатайское»				
16	Муниципальное общеобразовательное учреждение средняя	673040, Забайкальский край, Петровск-Забайкальский район, с. Тарбагатай, ул. Кооперативная,	100/	18

	общеобразовательная школа села Тарбагатай	26		
17	Муниципальное учреждение дополнительного образования» Детская музыкальная школа с. Тарбагатай»	673040, Забайкальский край, Петровск-Забайкальский район, с. Тарбагатай, ул. Кооперативная, 36	100/	20
18	Муниципальное дошкольное образовательное учреждение детский сад № 18 с. Тарбагатай	673040, Забайкальский край, Петровск-Забайкальский район, с. Тарбагатай, ул. 40 лет Победы, 2	100/	21
19	ГУЗ «Петровск-Забайкальская ЦРБ» цтастовая больница с. Тарбагатай	673040, Забайкальский край, Петровск-Забайкальский район, с. Тарбагатай, ул. Кооперативная, 3	100/	19
Сельское поселение «Баляга-Катангарское»				
20	Фельдшерско-акушерский пункт с. Баляга-Катангарское	673000, Забайкальский край, Петровск-Забайкальский район, с. Баляга-Катангар, ул. Улан-Туя, 16	100/	22
Сельское поселение «Зугмарское»				
21	Муниципальное общеобразовательное учреждение начальная общеобразовательная школа с. Зугмара	673030, Забайкальский край, Петровск-Забайкальский район, с. Зугмара, ул. Школьная, 2	100/	23
22	Фельдшерско-акушерский пункт, с. Зугмара	673030, Забайкальский край, Петровск-Забайкальский район, с. Зугмара, ул. Колхозная, 22	100/	24
Сельское поселение «Катангарское»				
23	Муниципальное общеобразовательное учреждение основная общеобразовательная школа лесоучасток Катангар	673018, Забайкальский край, Петровск-Забайкальский район, Лесоучасток Катангар, ул. Школьная, 2 (здание основной школы)	100/	27
		673018, Забайкальский край, Петровск-Забайкальский район, с. Катангар, ул. Центральная, 35 (здание начальной школы)	100/	25
		673018, Забайкальский край, Петровск-Забайкальский район, Лесоучасток Катангар, ул. Лесная, 2 (здание детского сада)	100/	26
24	Фельдшерско-акушерский пункт Лесоучасток Катангар	673018, Забайкальский край, Петровск-Забайкальский район, Лесоучасток Катангар, ул. Нагаева, 17	100/	29
25	Фельдшерско-акушерский пункт с.	673018, Забайкальский край, Петровск-Забайкальский район, с.	100/	20

	Катангар	Катангар, ул. Центральная, 35		
26	Муниципальное общеобразовательное учреждение начальной общеобразовательной школы с. Орсук	673000, Забайкальский край, Петровск-Забайкальский район, с. Орсук, ул. Тракторная, 22	100/	28
Сельское поселение «Катаевское»				
27	Муниципальное общеобразовательное учреждение основная общеобразовательная школа с. Катаево	673016, Забайкальский край, Петровск-Забайкальский район, с. Катаево, ул. Школьная, 1	100/	36
28	Муниципальное дошкольное образовательное учреждение детский сад № 10 с. Катаево	673016, Забайкальский край, Петровск-Забайкальский район, с. Катаево, ул. Молодежная, 2	100/	31
29	Муниципальное общеобразовательное учреждение начальная общеобразовательная школа с. Обор	673000, Забайкальский край, Петровск-Забайкальский район, с. Обор, ул. Центральная, 52 (здание детского сада)	100/	35
		673000, Забайкальский край, Петровск-Забайкальский район, с. Обор, ул. Центральная, 62 (здание школы)	100/	32
30	Фельдшерско-акушерский пункт с. Катаево	673016, Забайкальский край, Петровск-Забайкальский район, с. Катаево, ул. 40 лет Победы, 82 а	100/	33
31	Фельдшерско-акушерский пункт с. Обор	673000, Забайкальский край, Петровск-Забайкальский район, с. Обор, ул. Центральная, 49	100/	34
Сельское поселение «Малетинское»				
32	Муниципальное общеобразовательное учреждение средняя общеобразовательная школа с. Малета	673014, Забайкальский край, Петровск-Забайкальский район, с. Малета, ул. Комсомольская, 44	100/	37
33	Муниципальное дошкольное образовательное учреждение «Центр развития ребенка-детский сад №1 с. Малета»	673014, Забайкальский край, Петровск-Забайкальский район, с. Малета, ул. Комсомольская, 49	100/	38
34	Муниципальное учреждение дополнительного образования детская школа искусств «Доминанта» с. Малета	673014, Забайкальский край, Петровск-Забайкальский район, с. Малета, ул. Пионерская, 14	100/	39



35	Государственное общеобразовательное учреждение «Малетинская специальная (коррекционная) школа-интернат»	673014, Забайкальский край, Петровск-Забайкальский район, с. Малета, ул. Пионерская, 10	100/	40
36	ГУЗ «Петровск-Забайкальская ЦРБ» участковая больница с. Малета	673014, Забайкальский край, Петровск-Забайкальский район, с. Малета, ул. Пионерская, 1	100/	41
37	Государственное учреждение социального обслуживания «Малетинский социально-реабилитационный центр для несовершеннолетних «Гармония» Забайкальского края	673014, Забайкальский край, Петровск-Забайкальский район, с. Малета, ул. Комсомольский 2-й, 6	100/	42
38	Фельдшерско-акушерский пункт с. Алентуй	673014, Забайкальский край, Петровск-Забайкальский район, с. Алентуй, ул. Старая, 2	100/	43
Сельское поселение «Песчанское»				
39	Муниципальное общеобразовательное учреждение основная общеобразовательная школа с. Пески	673015, Забайкальский край, Петровск-Забайкальский район, с. Пески, ул. Вакарина, 40	100/	44
40	Муниципальное дошкольное образовательное учреждение детский сад общеразвивающего вида № 2 с. Пески	673015, Забайкальский край, Петровск-Забайкальский район, с. Пески, ул. Зеленая, 4	100/	45
41	Фельдшерско-акушерский пункт с. Пески	673015, Забайкальский край, Петровск-Забайкальский район, с. Пески, ул. Вакарина, 47/1	100/	46
42	Муниципальное общеобразовательное учреждение начальная общеобразовательная школа с. Красная Долина	673008, Забайкальский край, Петровск-Забайкальский район, с. Красная Долина, ул. Молодежная, д. 1 а	100/	47
Сельское поселение «Толбагинское»				
43	Структурное подразделение Муниципального общеобразовательного учреждения «Центр развития ребенка №15 п. Новопавловка»	673035, Забайкальский край, Петровск-Забайкальский район, с. Толбага, ул. Станционная, 9	100/	48

44	Частное общеобразовательное учреждение «Школа-интернат № 33 среднего общего образования открытого акционерного общества «Российские железные дороги»	673035, Забайкальский край, Петровск-Забайкальский район, с. Толбага, ул. Станционная, 30	100/	49
45	Фельдшерско-акушерский пункт с. Толбага	673035, Забайкальский край, Петровск-Забайкальский район, с. Толбага, ул. Почтовая, 18	100/	50
Сельское поселение «Усть-Оборское»				
46	Муниципальное общеобразовательное учреждение основная общеобразовательная школа с. Усть-Обор	673000, Забайкальский край, Петровск-Забайкальский район, с. Усть-Обор, ул. Центральная, 18/а	100/	51
47	Муниципальное дошкольное образовательное учреждение детский сад № 8 с. Усть-Обор	673000, Забайкальский край, Петровск-Забайкальский район, с. Усть-Обор, ул. Центральная, 20/а	100/	52
48	Фельдшерско-акушерский пункт с. Усть-Обор	673000, Забайкальский край, Петровск-Забайкальский район, с. Усть-Обор, ул. Центральная, 25/а	100/	53
Сельское поселение «Хараузское»				
49	Муниципальное общеобразовательное учреждение основная общеобразовательная школа с. Харауз	673025, Забайкальский край, Петровск-Забайкальский район, с. Харауз, ул. Школьная, 4	100/	54
50	Муниципальное дошкольное образовательное учреждение детский сад № 5, с. Харауз	673025, Забайкальский край, Петровск-Забайкальский район, с. Харауз, ул. Зеленая, 5	100/	55
51	Фельдшерско-акушерский пункт с. Харауз	673025, Забайкальский край, Петровск-Забайкальский район, с. Харауз, ул. Зеленая, 2	100/	56
Сельское поселение «Хохотуйское»				
52	Муниципальное общеобразовательное учреждение средняя общеобразовательная школа с. Хохотуй	673045, Забайкальский край, Петровск-Забайкальский район, с. Хохотуй, ул. Рабочая, 29/Г	100/	57
53	Муниципальное дошкольное образовательное	673045, Забайкальский край, Петровск-Забайкальский район, с. Хохотуй, ул. Рабочая	100/	58

	учреждение «Детский сад № 11 с. Хохотуй»	3		
54	Государственное общеобразовательное учреждение «Хохотуйская специальная (коррекционная) школа-интернат	673045, Забайкальский край, Петровск-Забайкальский район, с. Хохотуй, ул. Советская, 58	100/	59
55	ГУЗ «Петровск-Забайкальская ЦРБ» участковая больница с. Хохотуй	673045, Забайкальский край, Петровск-Забайкальский район, с. Хохотуй, ул. Рабочая, 13	100/	60

ПРИЛОЖЕНИЕ № 2  
к постановлению администрации  
муниципального района  
«Петровск-Забайкальский район»  
от «18» мая 2020 года № 368

Схема границ,  
прилегающих к муниципальному бюджетному общеобразовательному  
учреждению средняя общеобразовательная школа с. Баляга



ПРИЛОЖЕНИЕ № 3  
к постановлению администрации  
муниципального района  
«Петровск-Забайкальский район»  
От «18» мая 2020 года № 368

Схема границ,  
прилегающих к муниципальному бюджетному общеобразовательному  
учреждению основная общеобразовательная школа с. Баляга




ПРИЛОЖЕНИЕ № 4  
к постановлению администрации  
муниципального района  
«Петровск-Забайкальский район»  
от «28» мая 2020 года № 368

Схема границ,  
прилегающих к муниципальному бюджетному общеобразовательному  
учреждению детский сад № 3 с. Баляга




ПРИЛОЖЕНИЕ № 5  
к постановлению администрации  
муниципального района  
«Петровск-Забайкальский район»  
От «28» мая 2020 года № 368

**Схема границ,  
прилежающих к муниципальному бюджетному общеобразовательному  
учреждению детский сад № 21 с. Баляга**



ПРИЛОЖЕНИЕ № 6  
к постановлению администрации  
муниципального района  
«Петровск-Забайкальский район»  
От «28» мая 2020 года № 368

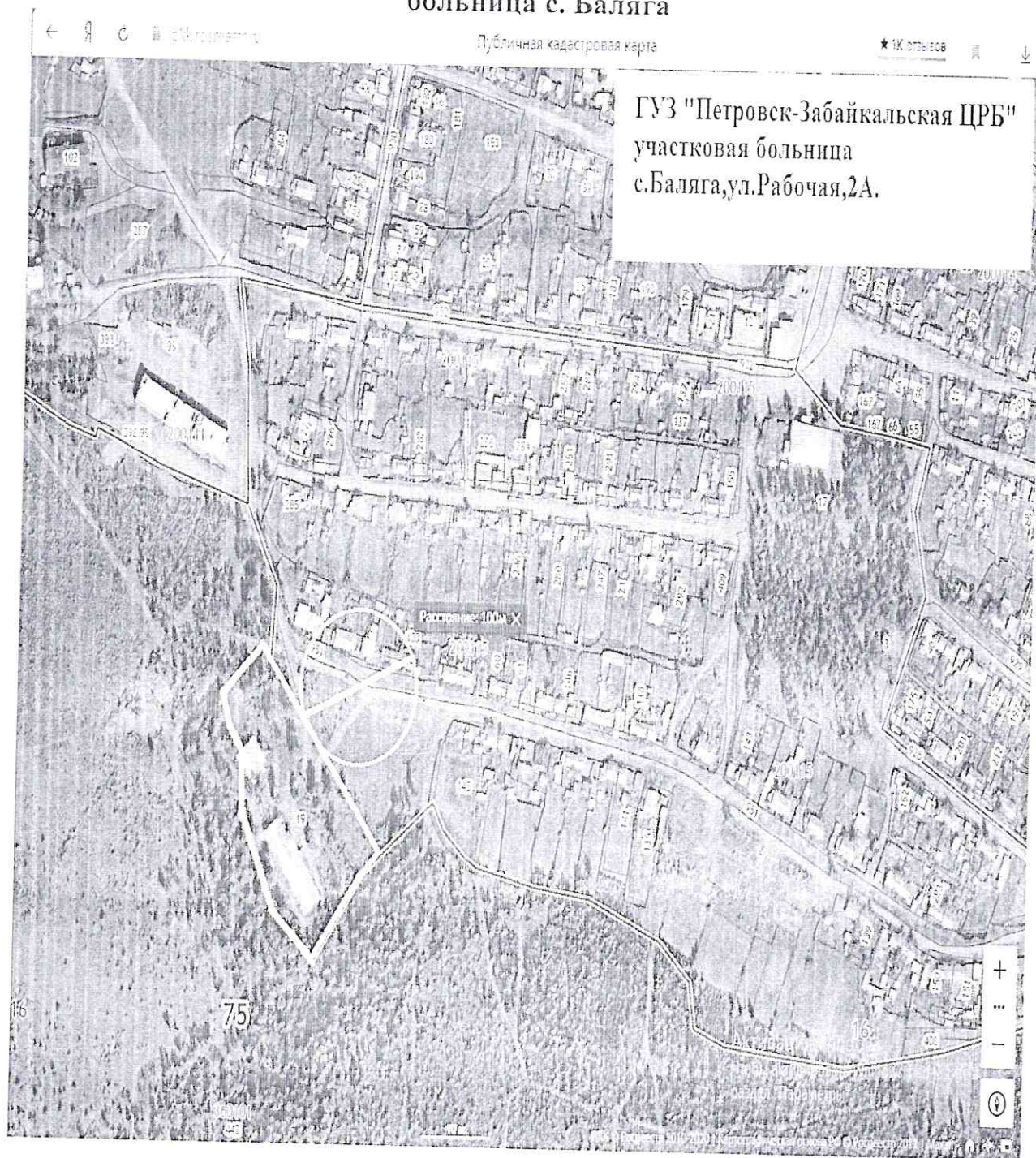
Схема границ,  
прилегающих к муниципальному учреждению дополнительного  
образования «Детская школа искусств с. Баляга»






ПРИЛОЖЕНИЕ № 7  
к постановлению администрации  
муниципального района  
«Петровск-Забайкальский район»  
От «28» мая 2020 года № 368

Схема границ,  
прилежающих к ГУЗ «Петровск-Забайкальская ЦРБ» участковая  
больница с. Баляга



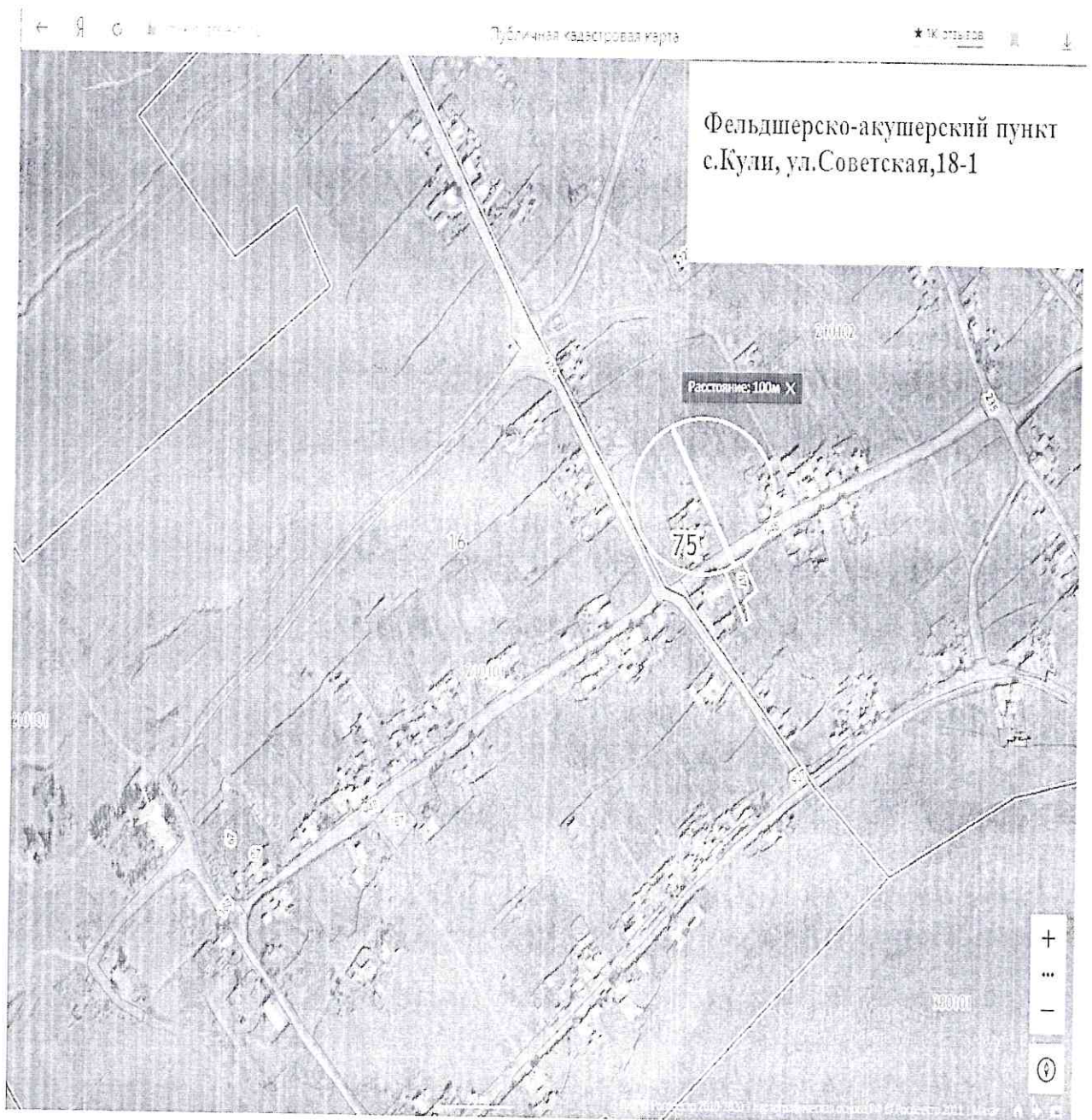
ПРИЛОЖЕНИЕ № 8  
к постановлению администрации  
муниципального района  
«Петровск-Забайкальский район»  
от «28» мая 2020 года № 368

**Схема границ,  
прилегающих к муниципальному общеобразовательному учреждению  
начальная общеобразовательная школа с. Кули**



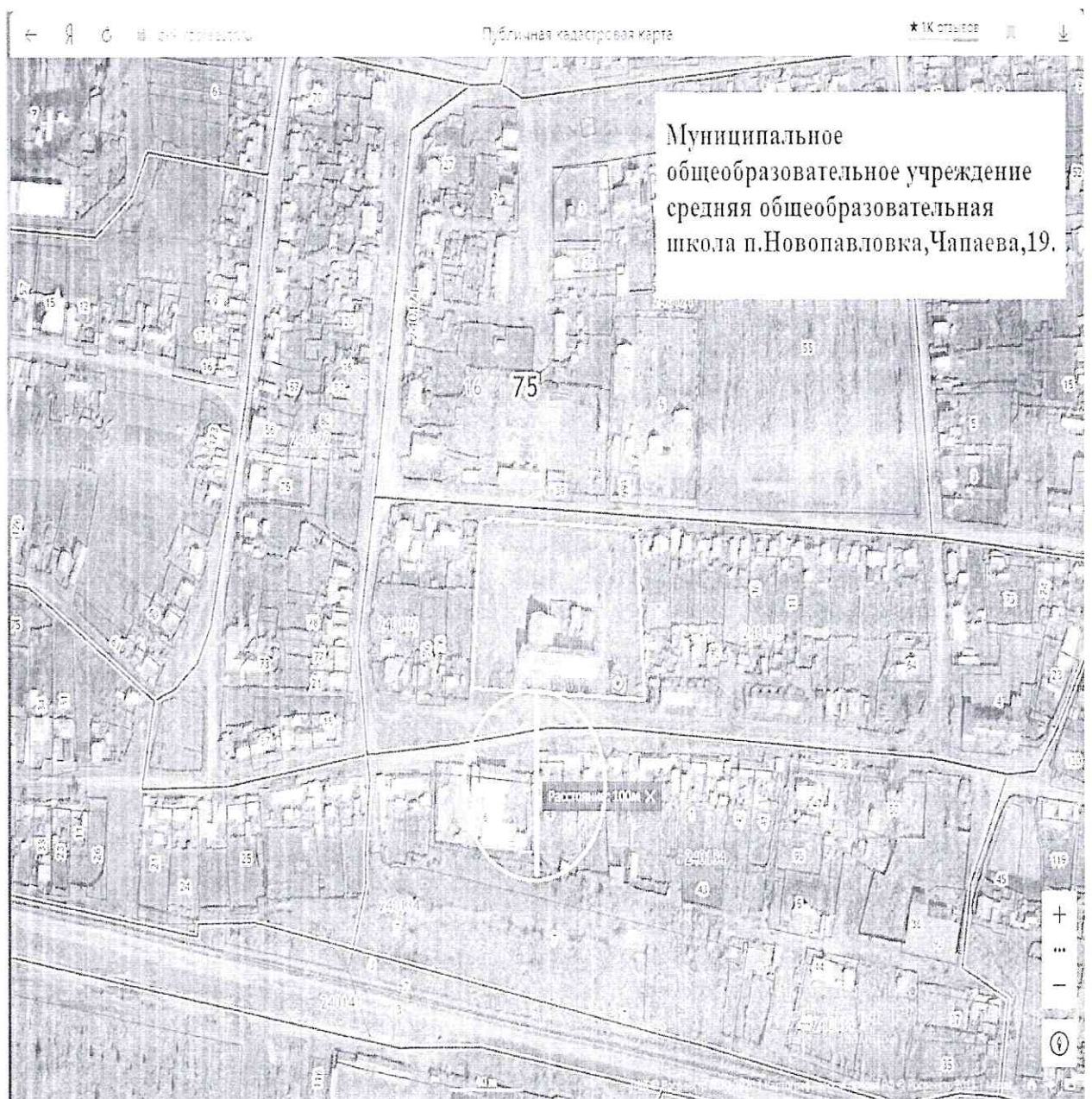
ПРИЛОЖЕНИЕ № 9  
к постановлению администрации  
муниципального района  
«Петровск-Забайкальский район»  
от «28» мая 2020 года № 368

**Схема границ,  
прилегающих к фельдшерско-акушерскому пункту с. Кули**



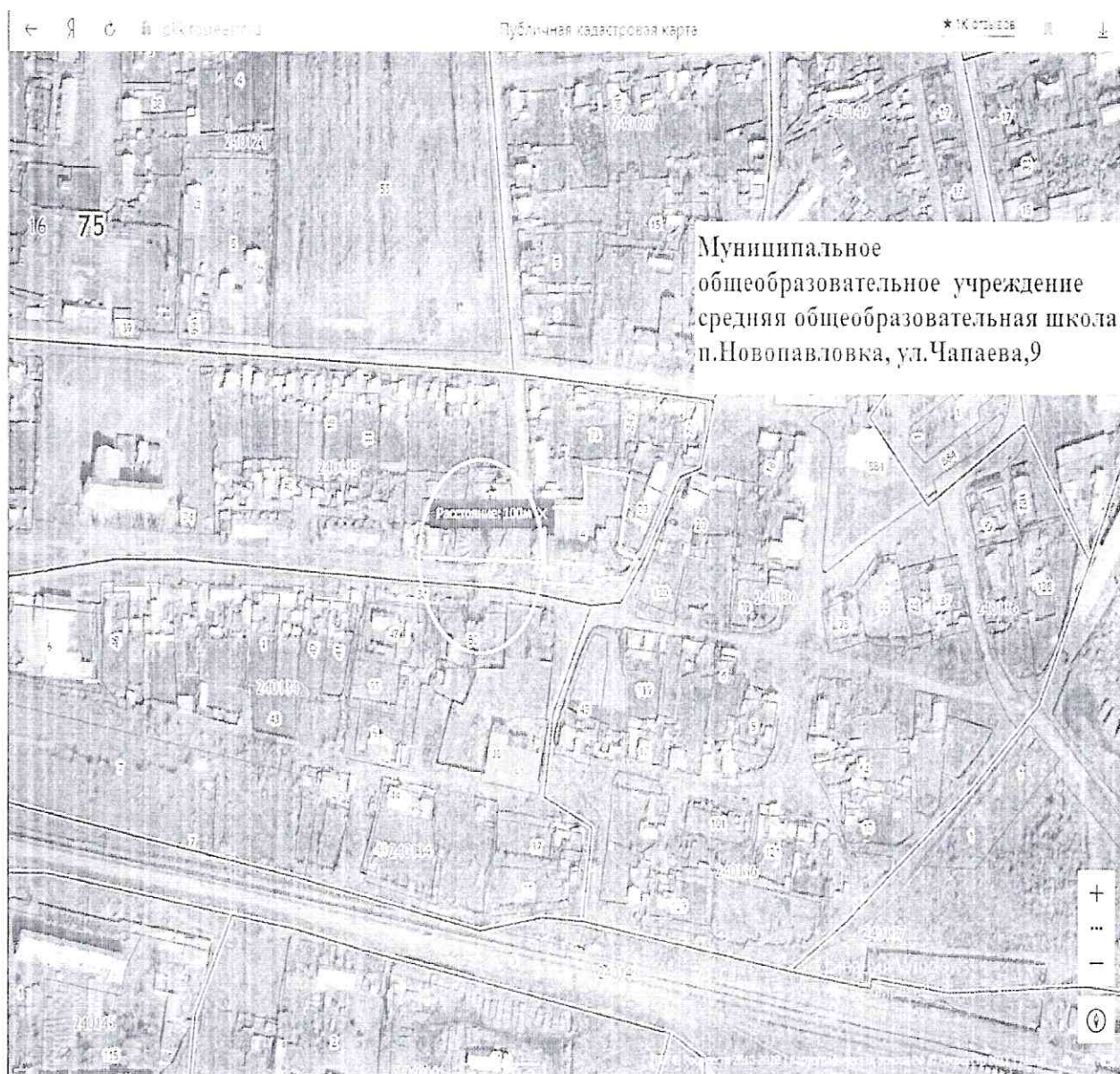
ПРИЛОЖЕНИЕ № 10  
к постановлению администрации  
муниципального района  
«Петровск-Забайкальский район»  
от «28» мая 2020 года № 368

Схема границ,  
прилегающих к муниципальному бюджетному общеобразовательному  
учреждению средняя общеобразовательная школа п. Новопавловка  
(Здание средней школы)




ПРИЛОЖЕНИЕ № 11  
к постановлению администрации  
муниципального района  
«Петровск-Забайкальский район»  
от «28» мая 2020 года № 368

Схема границ,  
прилегающих к муниципальному общеобразовательному учреждению  
средняя общеобразовательная школа средняя общеобразовательная  
школа п. Новопавловка (здание начальной школы)



ПРИЛОЖЕНИЕ № 12  
к постановлению администрации  
муниципального района  
«Петровск-Забайкальский район»  
от «28» мая 2020 года № 368

Схема границ,  
прилегающих к муниципальному дошкольному образовательному  
учреждению детский сад № 7 п. Новопавловка



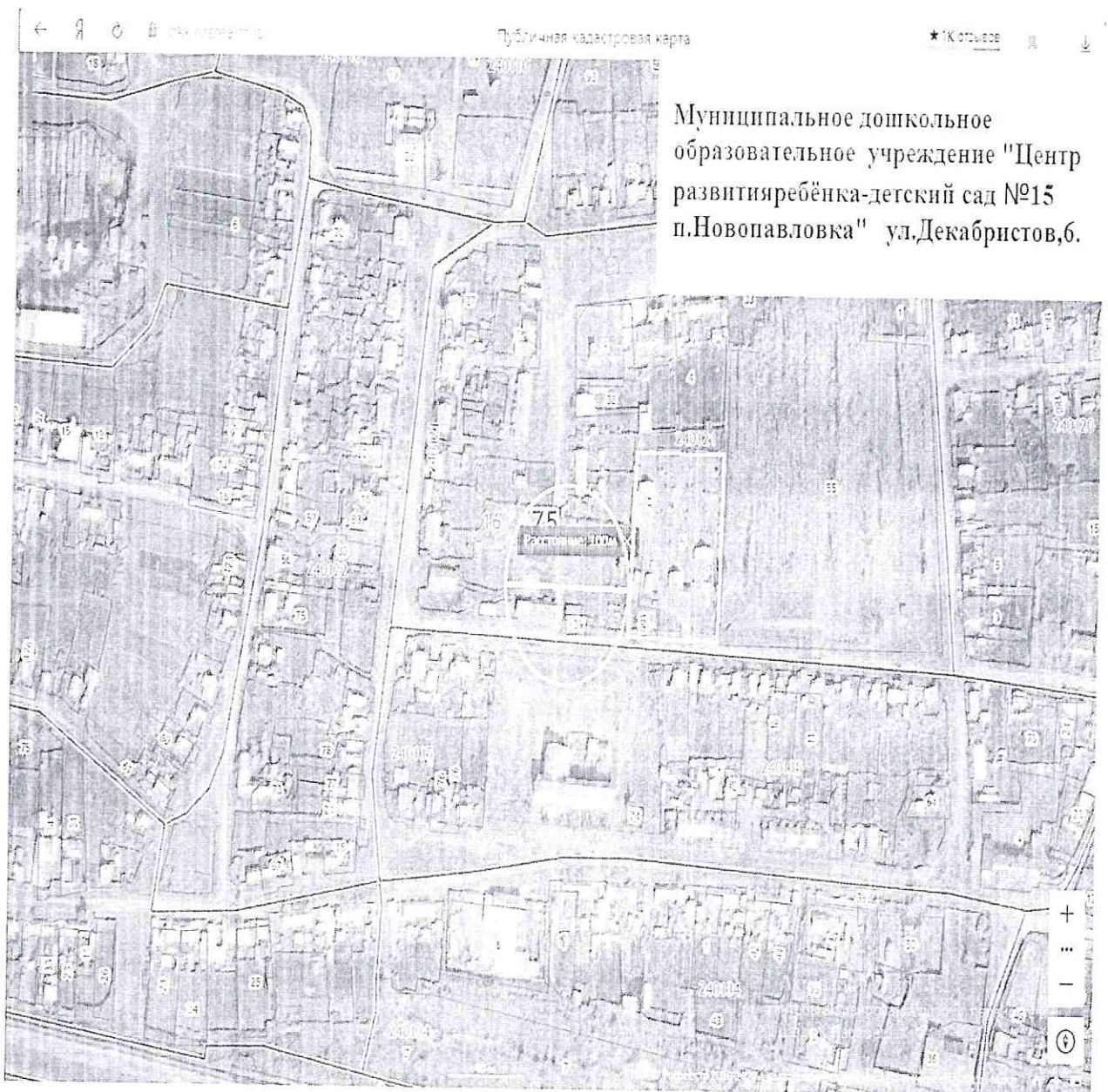
ПРИЛОЖЕНИЕ № 13  
к постановлению администрации  
муниципального района  
«Петровск-Забайкальский район»  
от «28» мая 2020 года № 368

Схема границ,  
прилегающих к муниципальному дошкольному образовательному  
учреждению детский сад № 4 п. Новопавловка



ПРИЛОЖЕНИЕ № 14  
к постановлению администрации  
муниципального района  
«Петровск-Забайкальский район»  
от «*дв*» *мая* 2020 года № *368*

Схема границ,  
прилегающих к муниципальному дошкольному образовательному  
учреждению «Центр развития ребенка-детский сад № 15 п.  
Новопавловка»





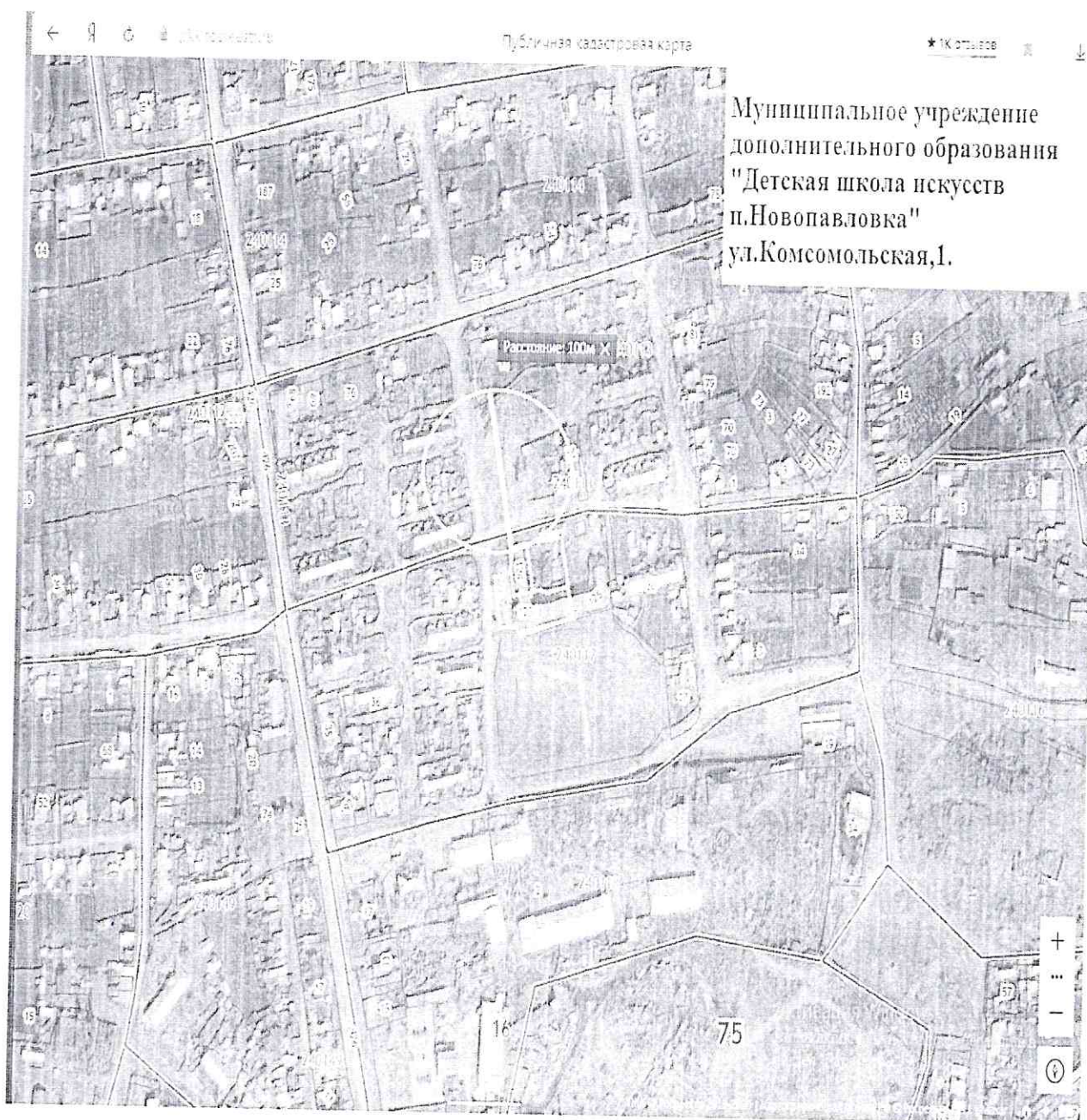
ПРИЛОЖЕНИЕ № 15  
к постановлению администрации  
муниципального района  
«Петровск-Забайкальский район»  
от «28» мая 2020 года № 368

Схема границ,  
прилегающих к муниципальному учреждению дополнительного  
образования районная детско-юношеская спортивная школа  
п. Новопавловка



ПРИЛОЖЕНИЕ № 16  
к постановлению администрации  
муниципального района  
«Петровск-Забайкальский район»  
от «18» мая 2020 года № 368

Схема границ,  
прилегающих к муниципальному учреждению дополнительного  
образования «Детская школа искусств п. Новопавловка»



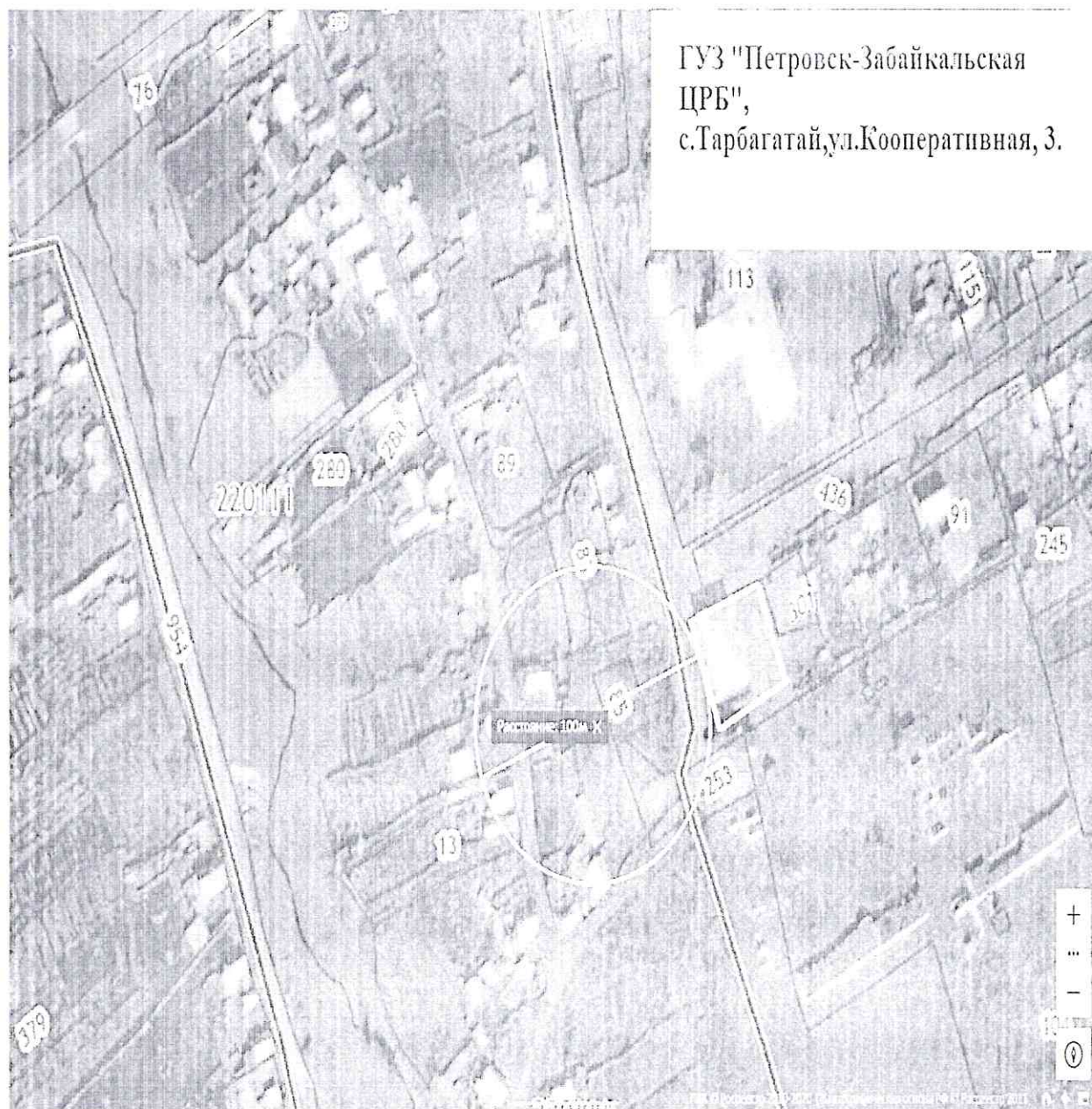
ПРИЛОЖЕНИЕ № 18  
к постановлению администрации  
муниципального района  
«Петровск-Забайкальский район»  
от «28» мая 2020 года № 368

Схема границ,  
прилегающих к муниципальному общеобразовательному учреждению  
средняя общеобразовательная школа села Тарбагатай



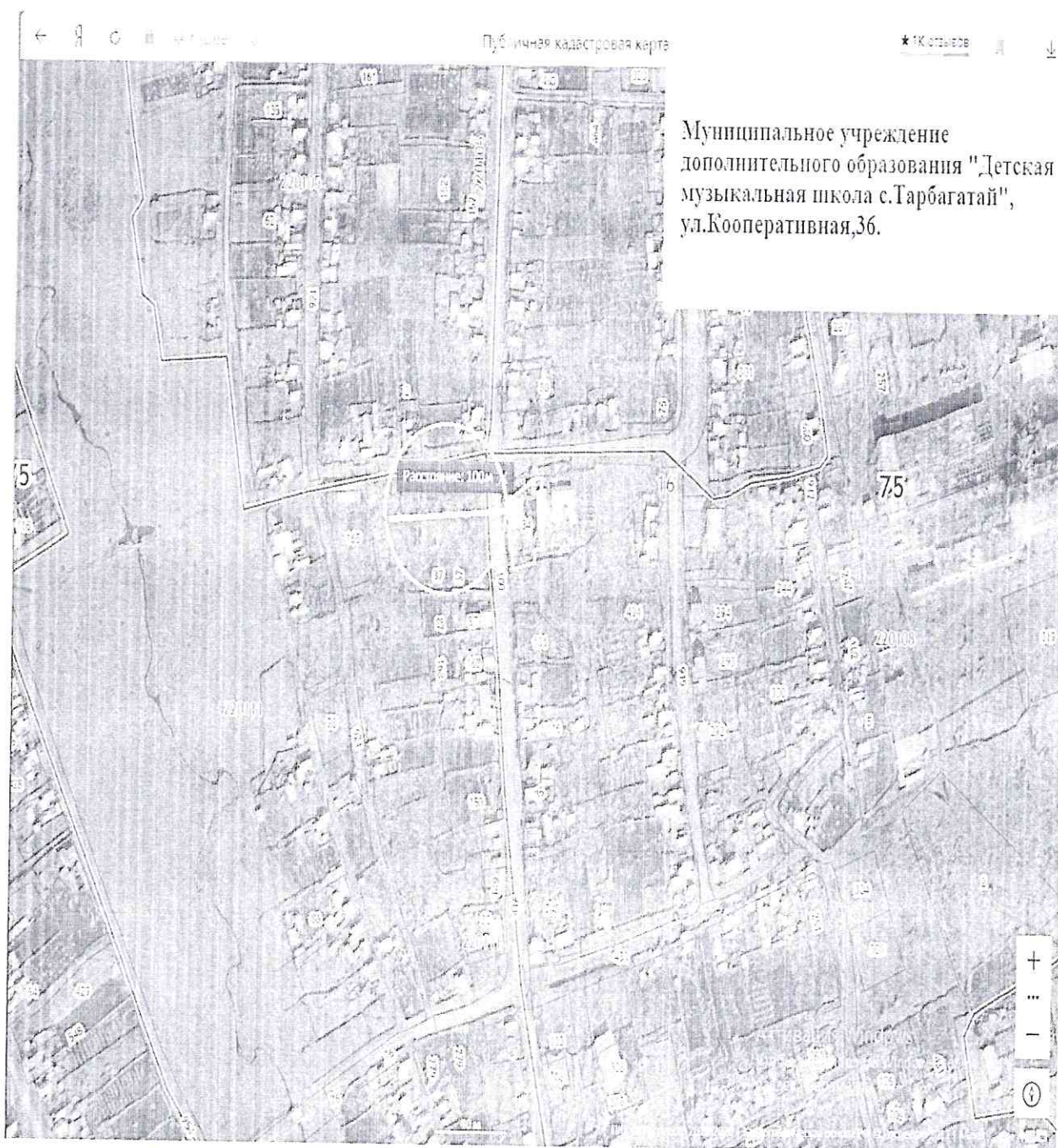
ПРИЛОЖЕНИЕ № 19  
к постановлению администрации  
муниципального района  
«Петровск-Забайкальский район»  
от «28» мая 2020 года № 368

Схема границ,  
прилегающих к ГУЗ «Петровск-Забайкальская ЦРБ» участковая  
больница с. Тарбагатай




ПРИЛОЖЕНИЕ № 20  
к постановлению администрации  
муниципального района  
«Петровск-Забайкальский район»  
от «18» мая 2020 года № 368

Схема границ,  
прилегающих к муниципальному учреждению дополнительного  
образования «Детская музыкальная школа с. Тарбагатай»



ПРИЛОЖЕНИЕ № 21  
к постановлению администрации  
муниципального района  
«Петровск-Забайкальский район»  
от «дв» мая 2020 года № 368

Схема границ,  
прилегающих к муниципальному дошкольному образовательному  
учреждению детский сад № 18 с. Тарбагатай



ПРИЛОЖЕНИЕ № 22  
к постановлению администрации  
муниципального района  
«Петровск-Забайкальский район»  
от «28» мая 2020 года № 368

Схема границ,  
прилегающих к фельдшерско-акушерскому пункту с. Баляга  
Катангарское



ПРИЛОЖЕНИЕ № 23  
к постановлению администрации  
муниципального района  
«Петровск-Забайкальский район»  
от «08» мая 2020 года № 368


Схема границ,  
прилегающих к муниципальному общеобразовательному учреждению  
начальная школа с. Зугмара






ПРИЛОЖЕНИЕ № 24  
к постановлению администрации  
муниципального района  
«Петровск-Забайкальский район»  
от «28» мая 2020 года № 368

Схема границ,  
прилегающих к фельдшерско-акушерскому пункту с. Зугмара



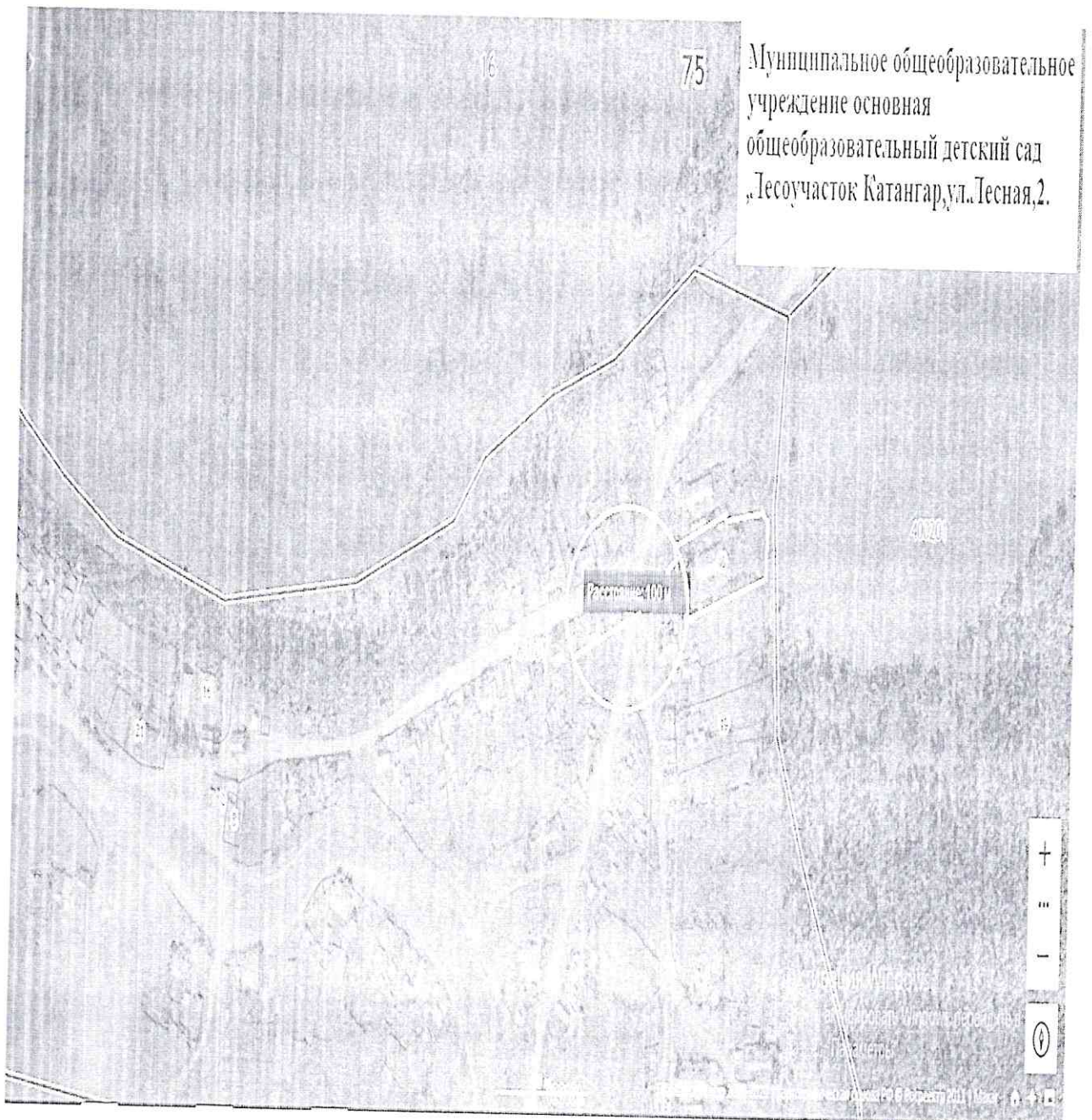
ПРИЛОЖЕНИЕ № 25  
к постановлению администрации  
муниципального района  
«Петровск-Забайкальский район»  
от «28» мая 2020 года № 368

Схема границ,  
прилегающих к муниципальному общеобразовательному учреждению  
основная общеобразовательная школа с. Катангар




ПРИЛОЖЕНИЕ № 26  
к постановлению администрации  
муниципального района  
«Петровск-Забайкальский район»  
от «28» мая 2020 года № 368

Схема границ,  
прилегающих к муниципальному общеобразовательному учреждению  
основная общеобразовательная школа (здание детского сада)  
Лесоучасток Катангар



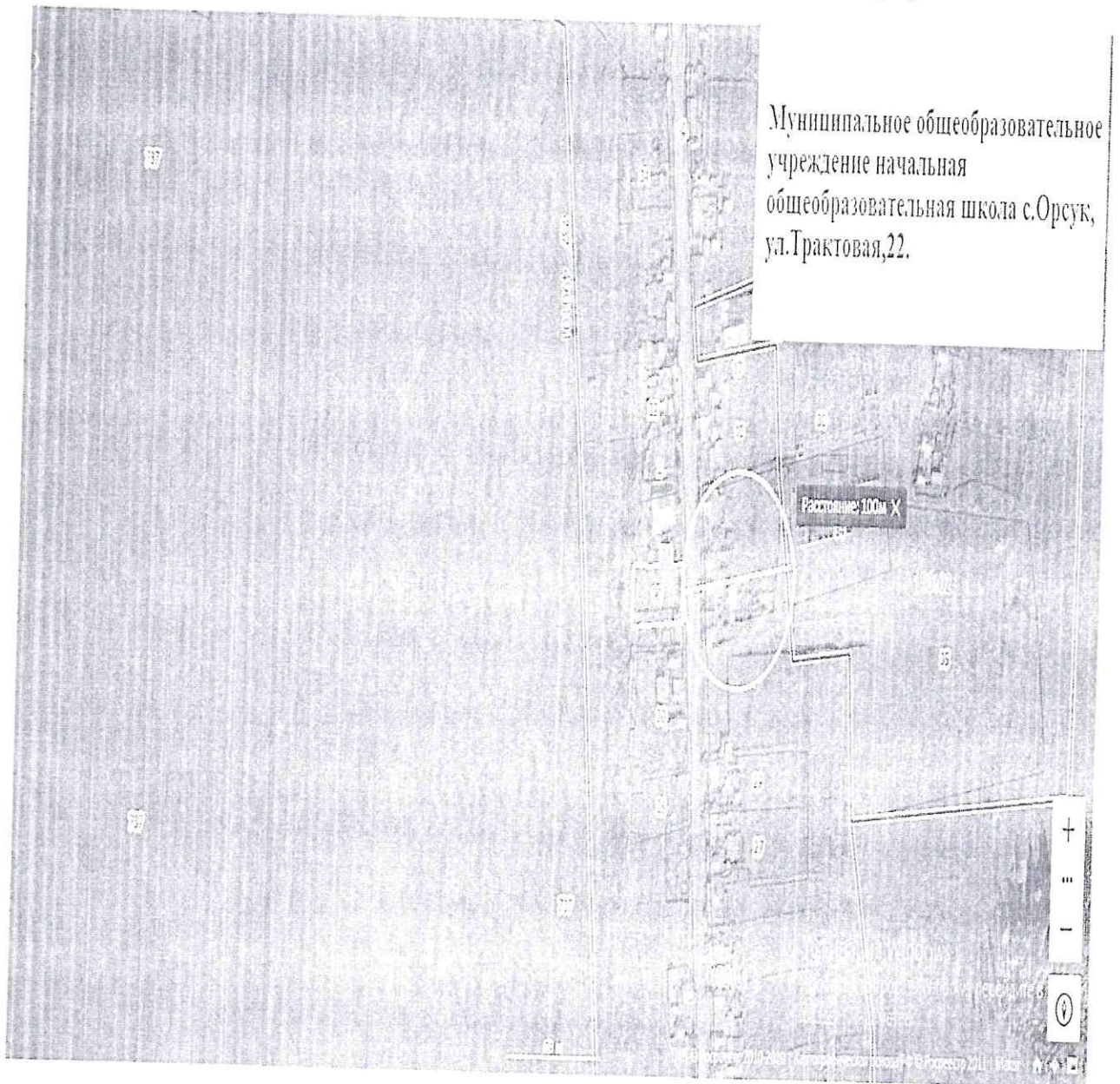
ПРИЛОЖЕНИЕ № 27  
к постановлению администрации  
муниципального района  
«Петровск-Забайкальский район»  
от «28» мая 2020 года № 368

Схема границ,  
прилегающих к муниципальному общеобразовательному учреждению  
основная общеобразовательная школа лесоучасток Катангар



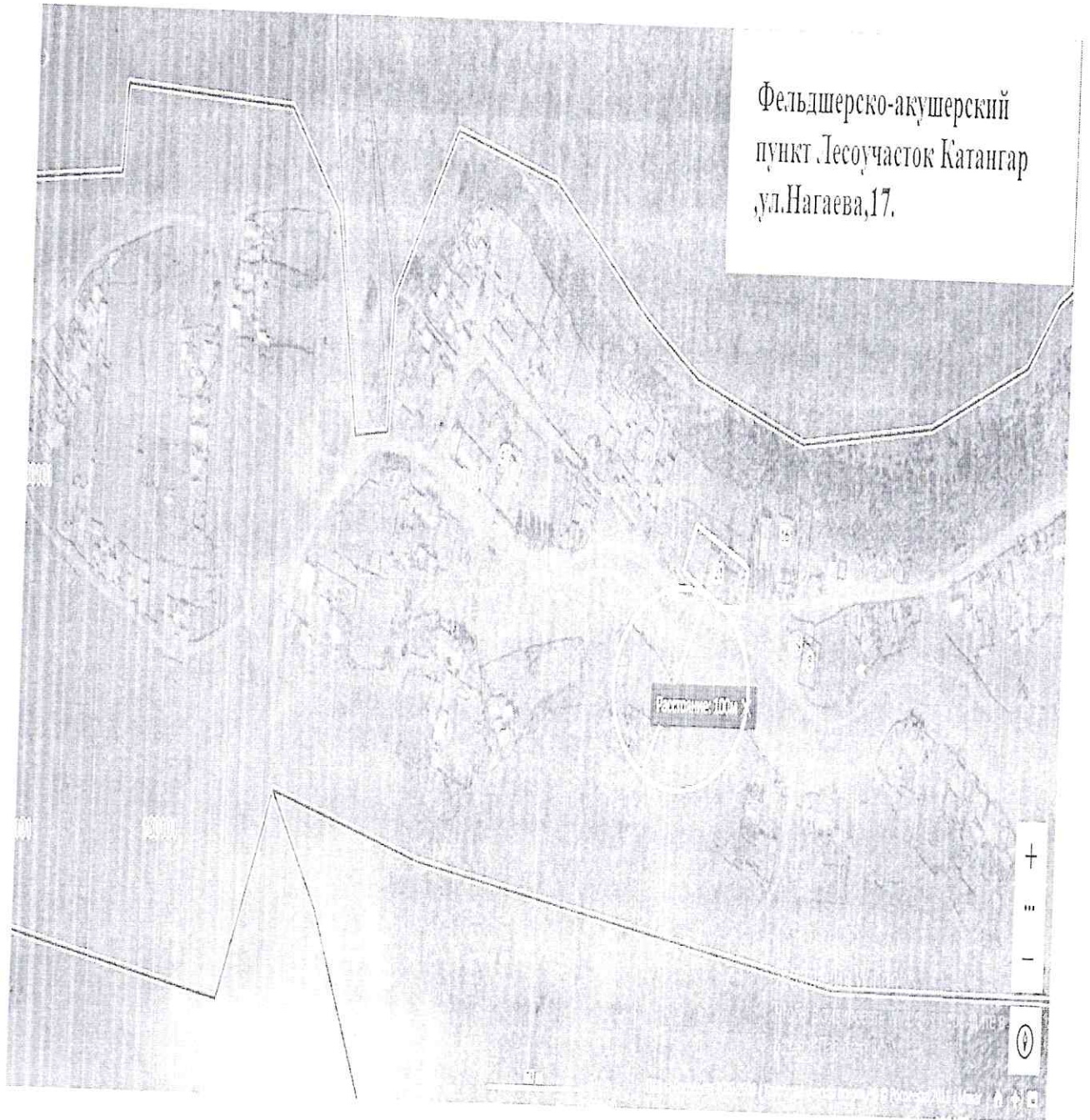
ПРИЛОЖЕНИЕ № 28  
к постановлению администрации  
муниципального района  
«Петровск-Забайкальский район»  
от «28» мая 2020 года № 368

Схема границ,  
прилегающих к муниципальному общеобразовательному учреждению  
начальной общеобразовательной школы с. Орсук



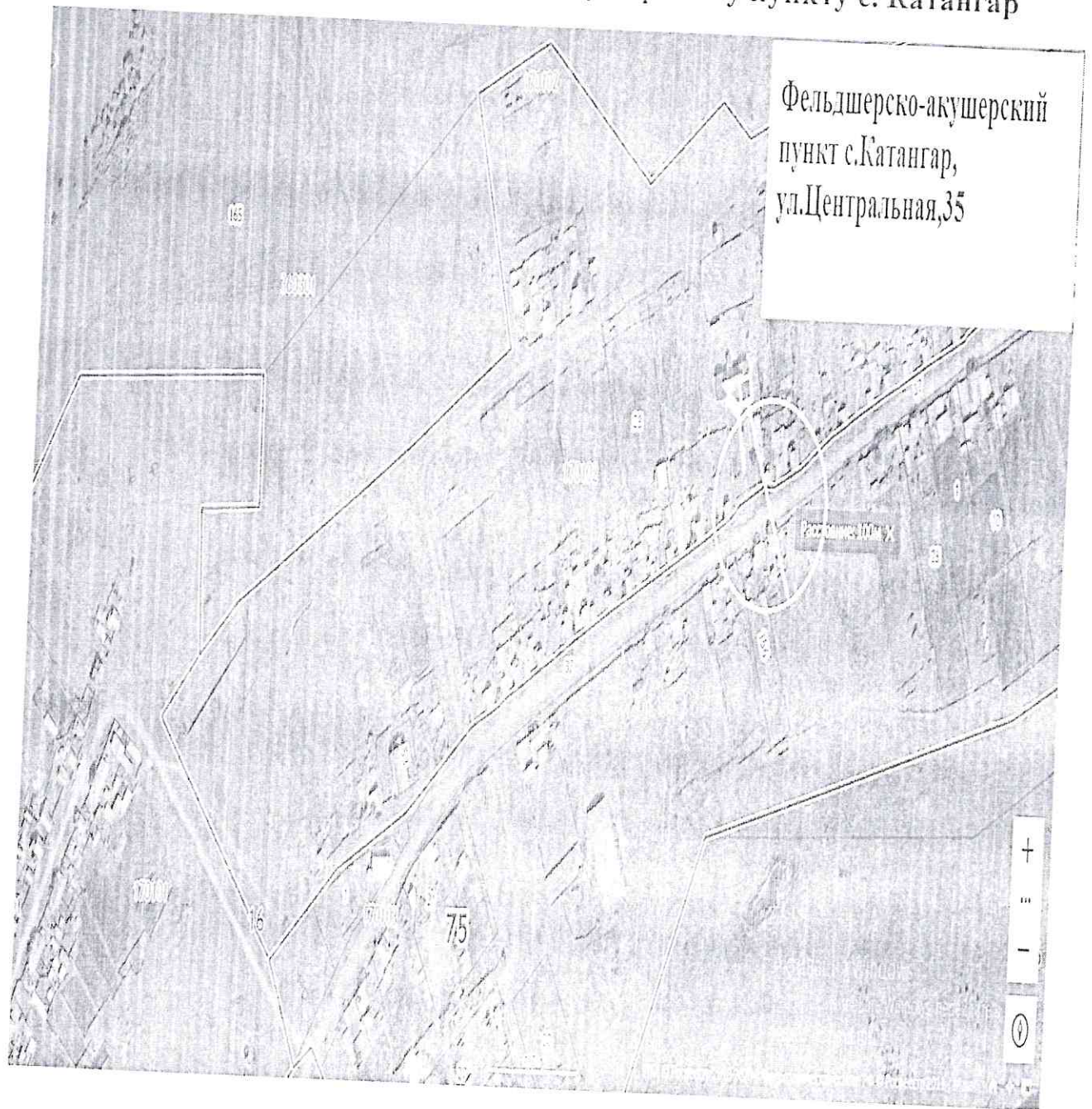
ПРИЛОЖЕНИЕ № 29  
к постановлению администрации  
муниципального района  
«Петровск-Забайкальский район»  
от «28» мая 2020 года № 368

Схема границ,  
прилегающих к фельдшерско-акушерскому пункту Лесоучасток  
Катангар




ПРИЛОЖЕНИЕ № 30  
к постановлению администрации  
муниципального района  
«Петровск-Забайкальский район»  
от «28» мая 2020 года № 368

Схема границ,  
прилегающих к фельдшерско-акушерскому пункту с. Катангар



ПРИЛОЖЕНИЕ № 31  
к постановлению администрации  
муниципального района  
«Петровск-Забайкальский район»  
от «28» мая 2020 года № 368

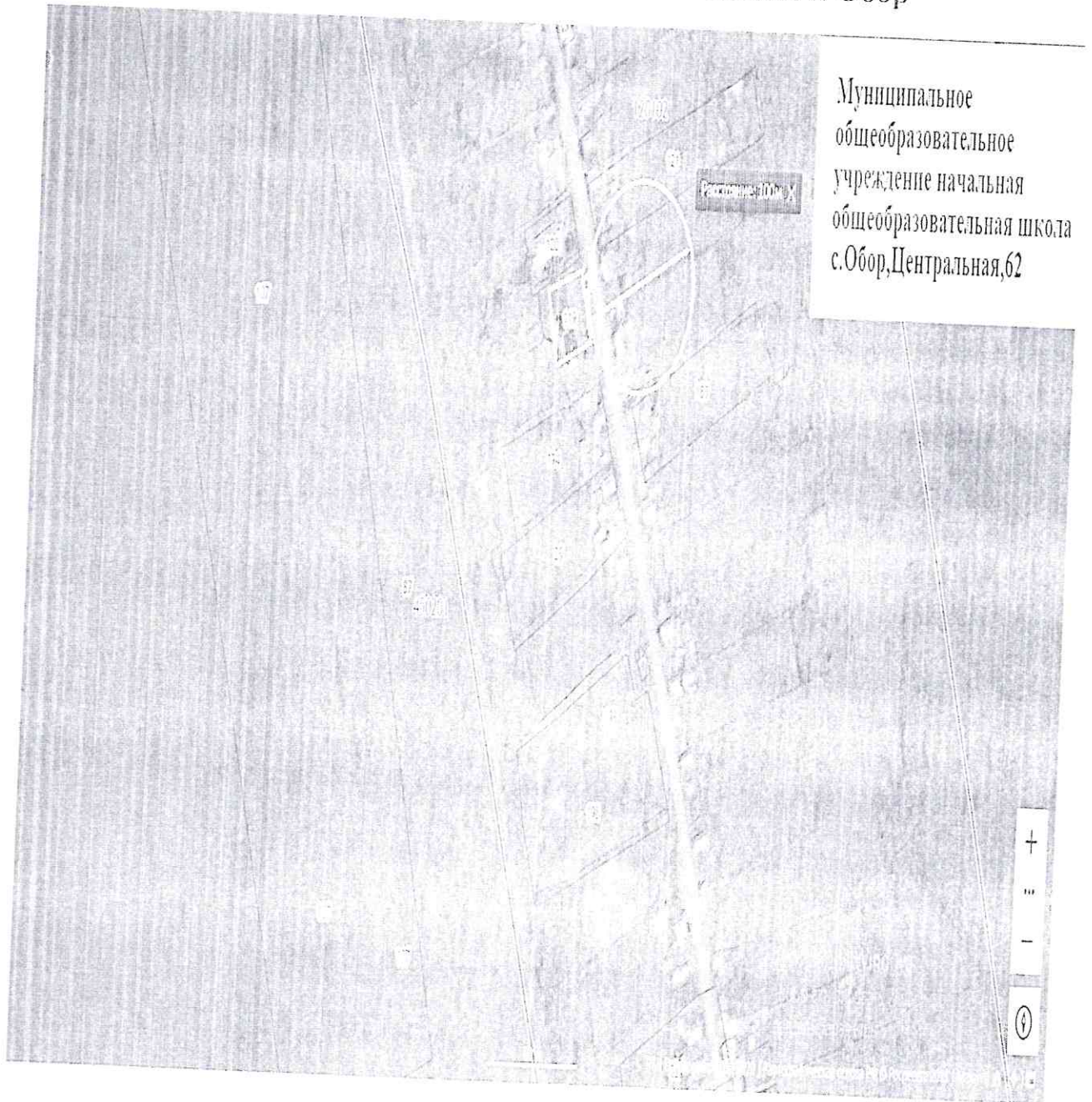
Схема границ,  
прилегающих к муниципальному дошкольному образовательному  
учреждению детский сад № 10 с. Катаево






ПРИЛОЖЕНИЕ № 32  
к постановлению администрации  
муниципального района  
«Петровск-Забайкальский район»  
от «18» мая 2020 года № 368

Схема границ,  
прилегающих к муниципальному общеобразовательному учреждению  
начальная общеобразовательная школа с. Обор



ПРИЛОЖЕНИЕ № 33  
к постановлению администрации  
муниципального района  
«Петровск-Забайкальский район»  
от «18» мая 2020 года № 368

Схема границ,  
прилегающих к фельдшерско-акушерскому пункту с. Катаево



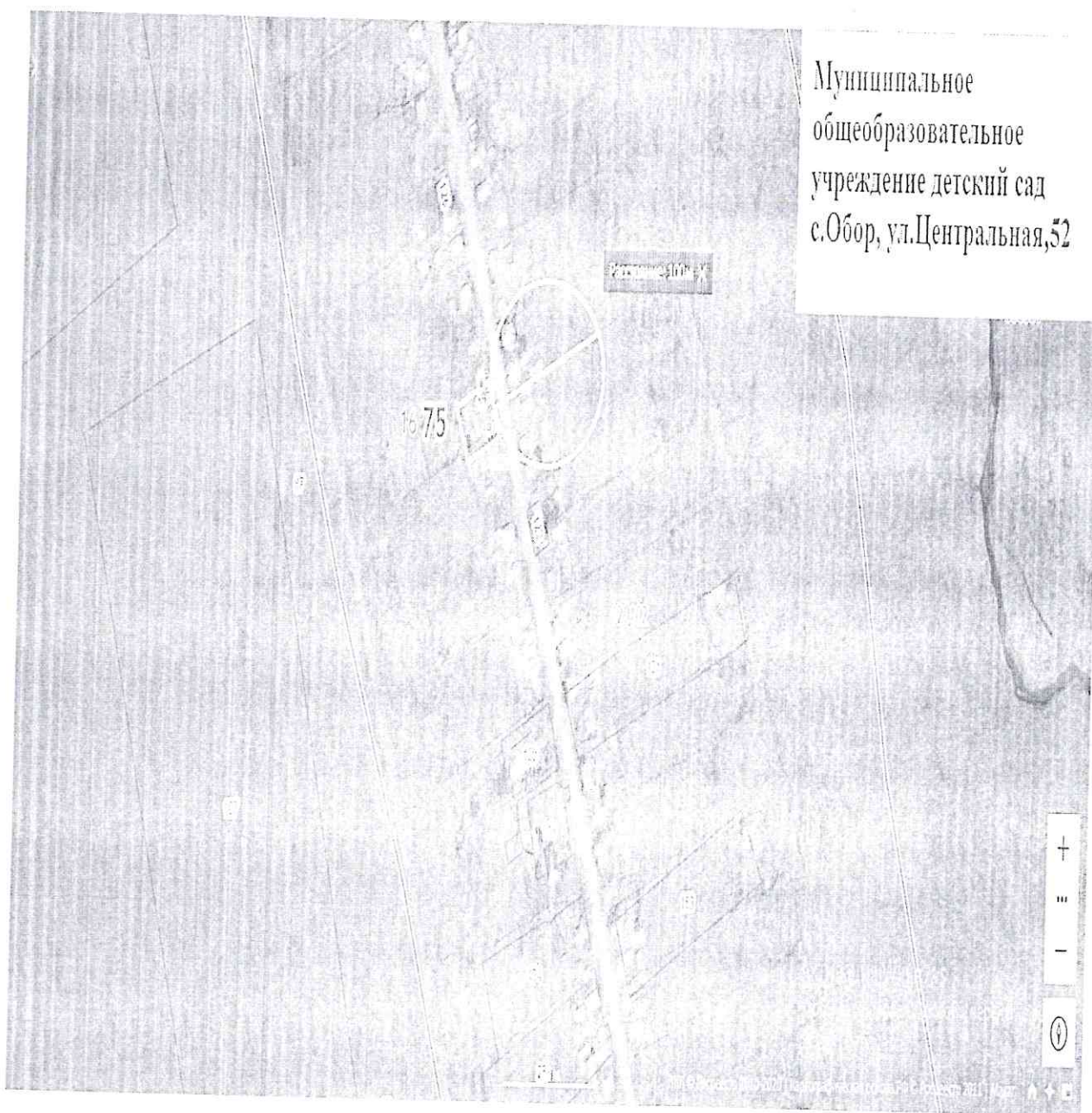
ПРИЛОЖЕНИЕ № 34  
к постановлению администрации  
муниципального района  
«Петровск-Забайкальский район»  
от «18» мая 2020 года № 368

Схема границ,  
прилегающих к фельдшерско-акушерскому пункту с. Обор




ПРИЛОЖЕНИЕ № 35  
к постановлению администрации  
муниципального района  
«Петровск-Забайкальский район»  
от «18» мая 2020 года № 368

Схема границ,  
прилегающих к муниципальному общеобразовательному учреждению  
детский сад с. Обор



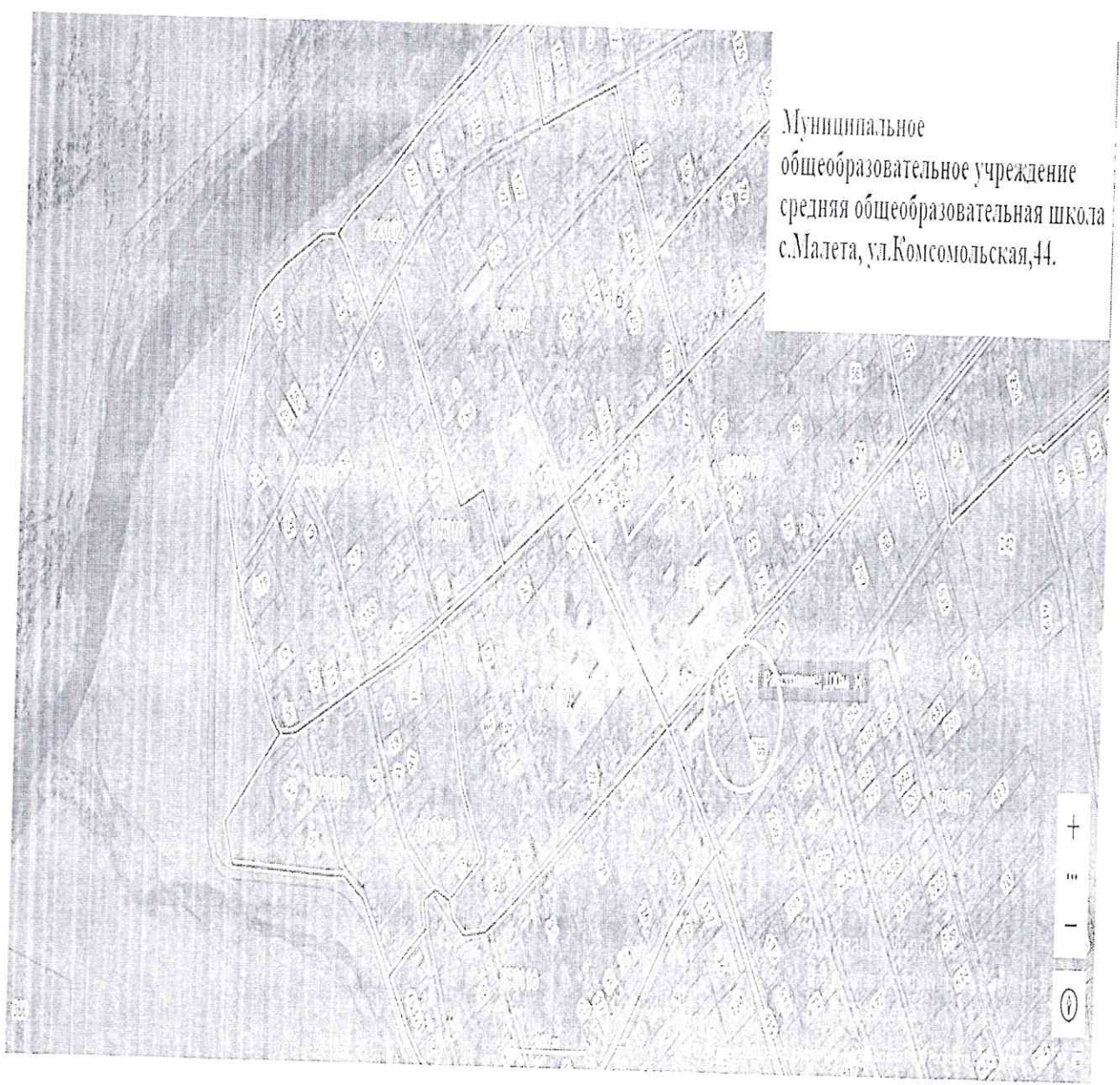
ПРИЛОЖЕНИЕ № 36  
к постановлению администрации  
муниципального района  
«Петровск-Забайкальский район»  
от «18» мая 2020 года № 368

Схема границ,  
прилегающих к муниципальному общеобразовательному учреждению  
основной общеобразовательной школы с. Катаево



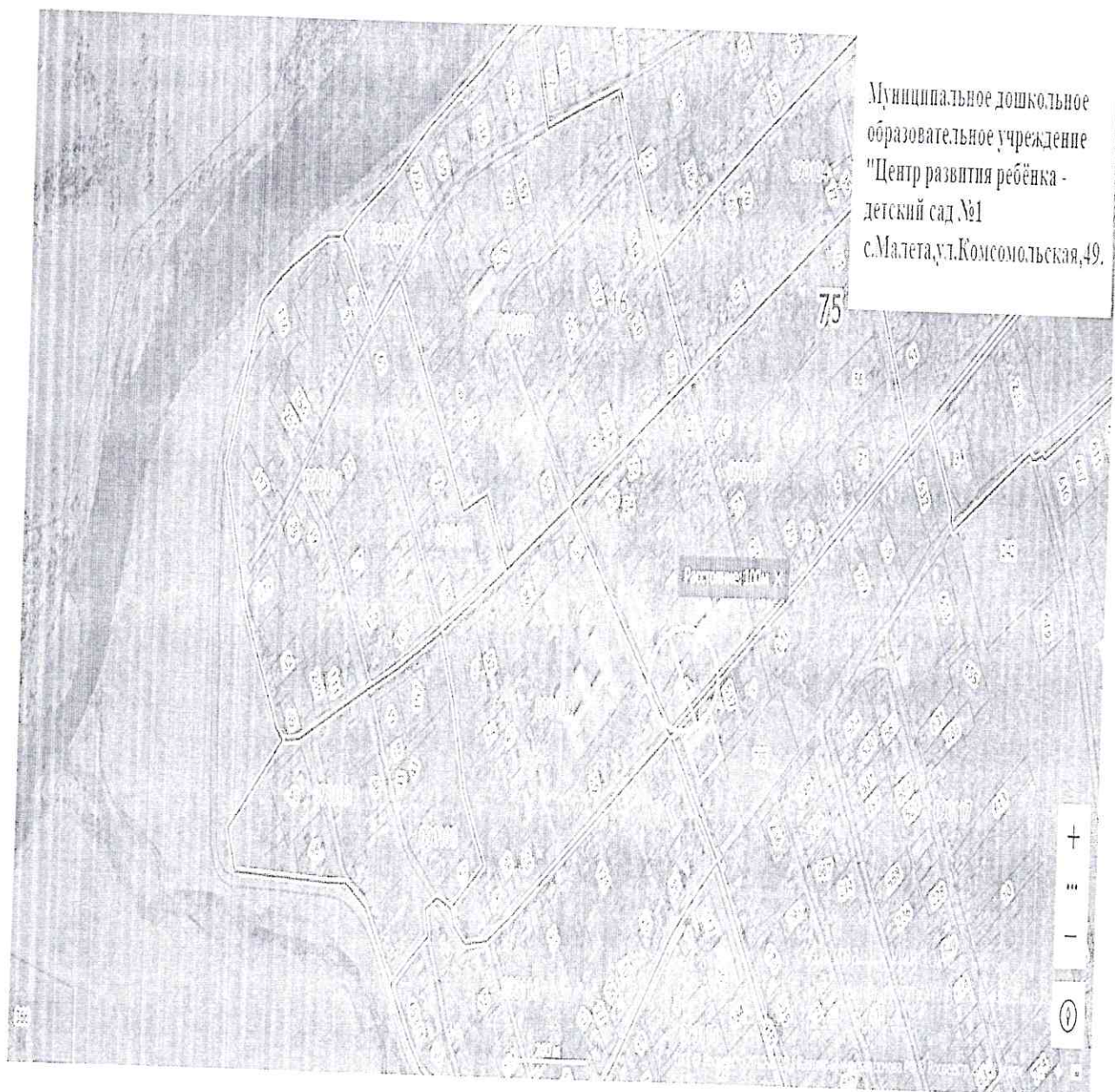
ПРИЛОЖЕНИЕ № 37  
к постановлению администрации  
муниципального района  
«Петровск-Забайкальский район»  
От «18» мая 2020 года № 368

Схема границ,  
прилегающих к муниципальному общеобразовательному учреждению  
средняя общеобразовательная школа с. Малета



ПРИЛОЖЕНИЕ № 38  
к постановлению администрации  
муниципального района  
«Петровск-Забайкальский район»  
от «28» мая 2020 года № 368

Схема границ,  
прилегающих к муниципальному дошкольному общеобразовательному  
учреждению «Центр развития ребенка-детский сад № 1 с. Малета



ПРИЛОЖЕНИЕ № 39  
к постановлению администрации  
муниципального района  
«Петровск-Забайкальский район»  
от «28» мая 2020 года № 368

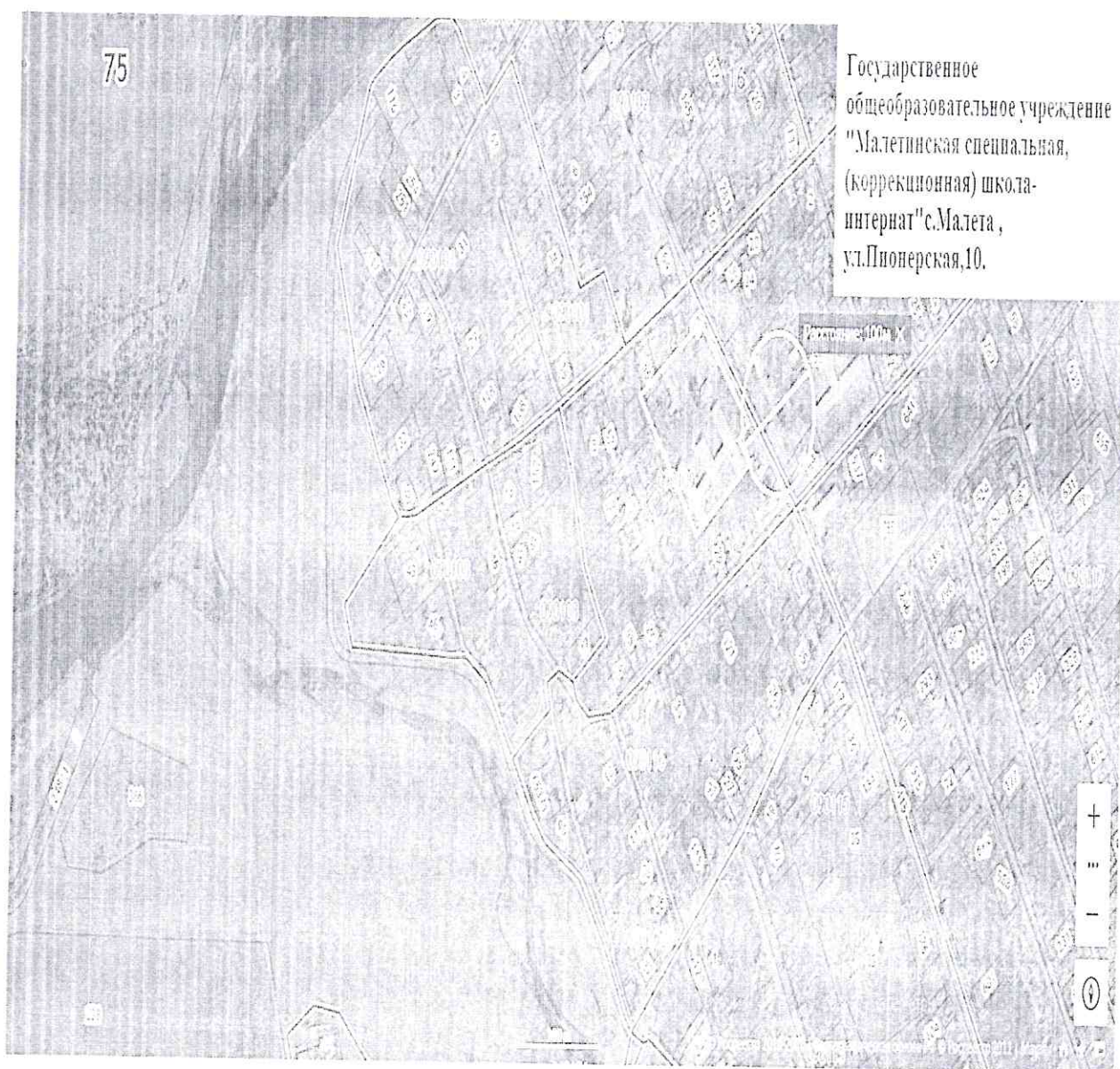
Схема границ,  
прилегающих к муниципальному учреждению дополнительного  
образования детская школа искусств «Доминанта» с. Малета






ПРИЛОЖЕНИЕ № 40  
к постановлению администрации  
муниципального района  
«Петровск-Забайкальский район»  
от «28» мая 2020 года № 368

Схема границ,  
прилегающих к государственному общеобразовательному учреждению  
«Малетинская специальная (коррекционная) школа – интернат»




ПРИЛОЖЕНИЕ № 41  
к постановлению администрации  
муниципального района  
«Петровск-Забайкальский район»  
от «28» мая 2020 года № 36

Схема границ,  
прилегающих к ГУЗ «Петровск-Забайкальская ЦРБ» участковая  
больница с. Малета



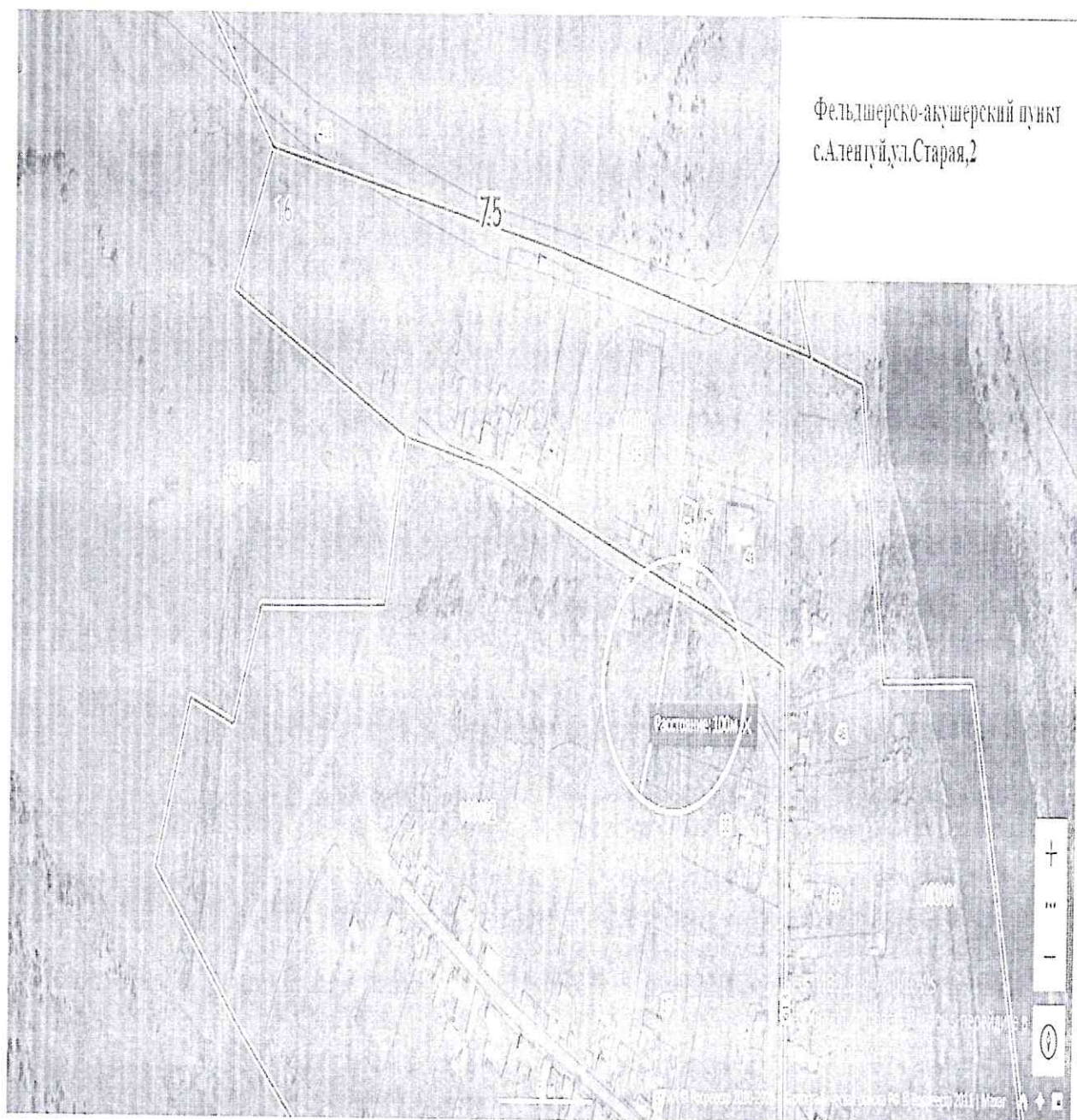
ПРИЛОЖЕНИЕ № 42  
к постановлению администрации  
муниципального района  
«Петровск-Забайкальский район»  
от «28» сентя 2020 года № 368

Схема границ,  
прилегающих к государственному учреждению социального  
обслуживания «Малетинский социально-реабилитационный центр для  
несовершеннолетних «Гармония» Забайкальского края



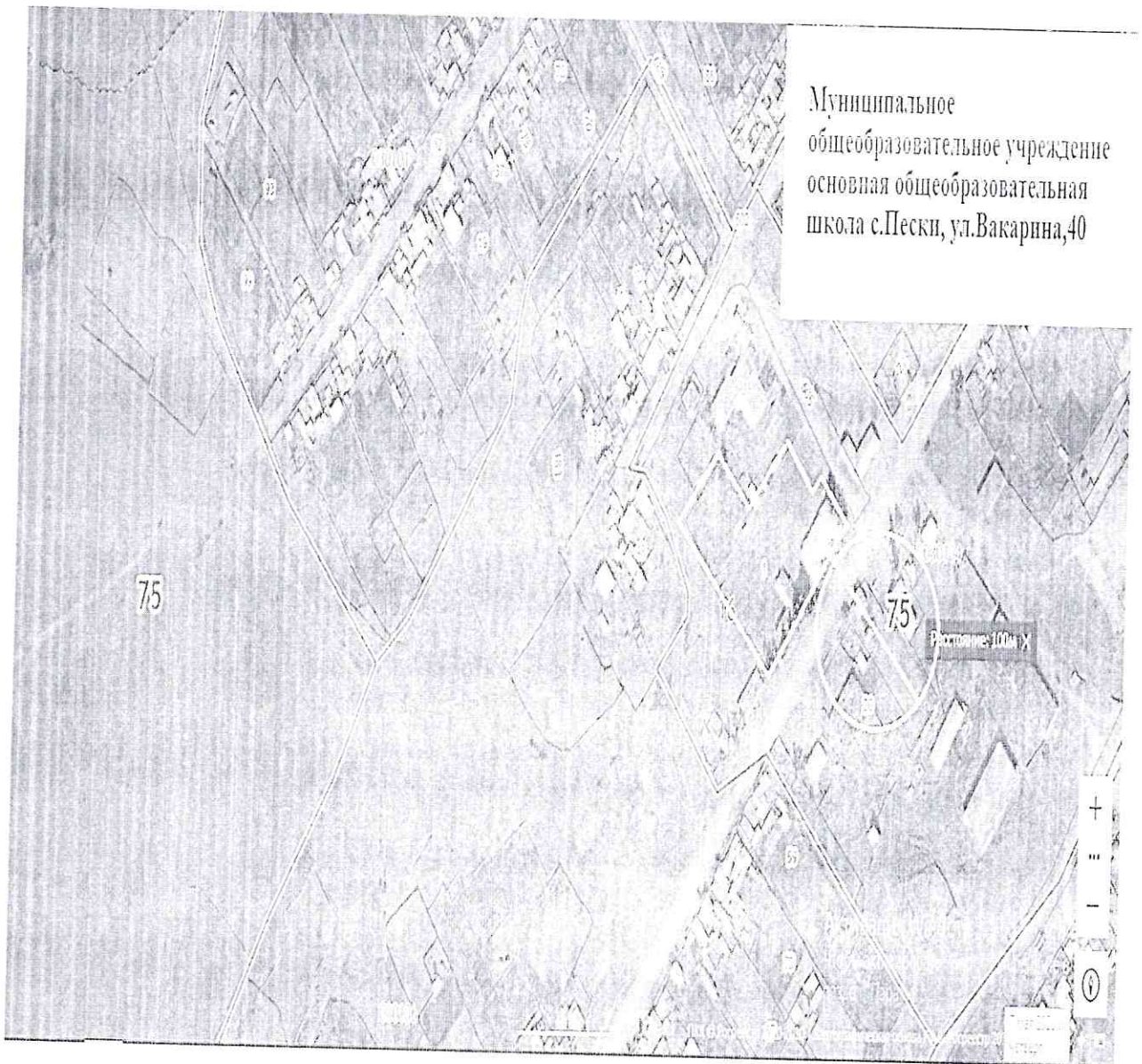
ПРИЛОЖЕНИЕ № 43  
к постановлению администрации  
муниципального района  
«Петровск-Забайкальский район»  
от «28» мая 2020 года № 368

Схема границ,  
прилегающих к фельдшерско-акушерскому пункту с. Алентуй




ПРИЛОЖЕНИЕ № 44  
к постановлению администрации  
муниципального района  
«Петровск-Забайкальский район»  
от «28» мая 2020 года № 368

Схема границ,  
прилегающих к муниципальному общеобразовательному учреждению  
основная общеобразовательная школа с. Пески



ПРИЛОЖЕНИЕ № 45  
к постановлению администрации  
муниципального района  
«Петровск-Забайкальский район»  
от «18» мая 2020 года № 368

Схема границ,  
прилегающих к муниципальному дошкольному общеобразовательному  
учреждению детский сад общеразвивающего вида № 2 с. Пески




ПРИЛОЖЕНИЕ № 46  
к постановлению администрации  
муниципального района  
«Петровск-Забайкальский район»  
от «08» мая 2020 года № 368

Схема границ,  
прилегающих к фельдшерско-акушерскому пункту с. Пески



ПРИЛОЖЕНИЕ № 47  
к постановлению администрации  
муниципального района  
«Петровск-Забайкальский район»  
от «28» мая 2020 года № 368


Схема границ,  
прилегающих к муниципальному общеобразовательному учреждению  
начальная общеобразовательная школа с. Красная долина





ПРИЛОЖЕНИЕ № 48  
к постановлению администрации  
муниципального района  
«Петровск-Забайкальский район»  
от «28» мая 2020 года № 368

Схема границ,  
прилегающих к структурному подразделению муниципального  
дошкольного учреждения «Центр развития ребенка-детский сад №15 п.  
Новопавловка»



ПРИЛОЖЕНИЕ № 49  
к постановлению администрации  
муниципального района  
«Петровск-Забайкальский район»  
От «28» мая 2020 года № 368

Схема границ,  
прилегающих к частному общеобразовательному учреждению «Школа-интернат № 33 среднего общего образования открытого акционерного общества «Российские железные дороги»



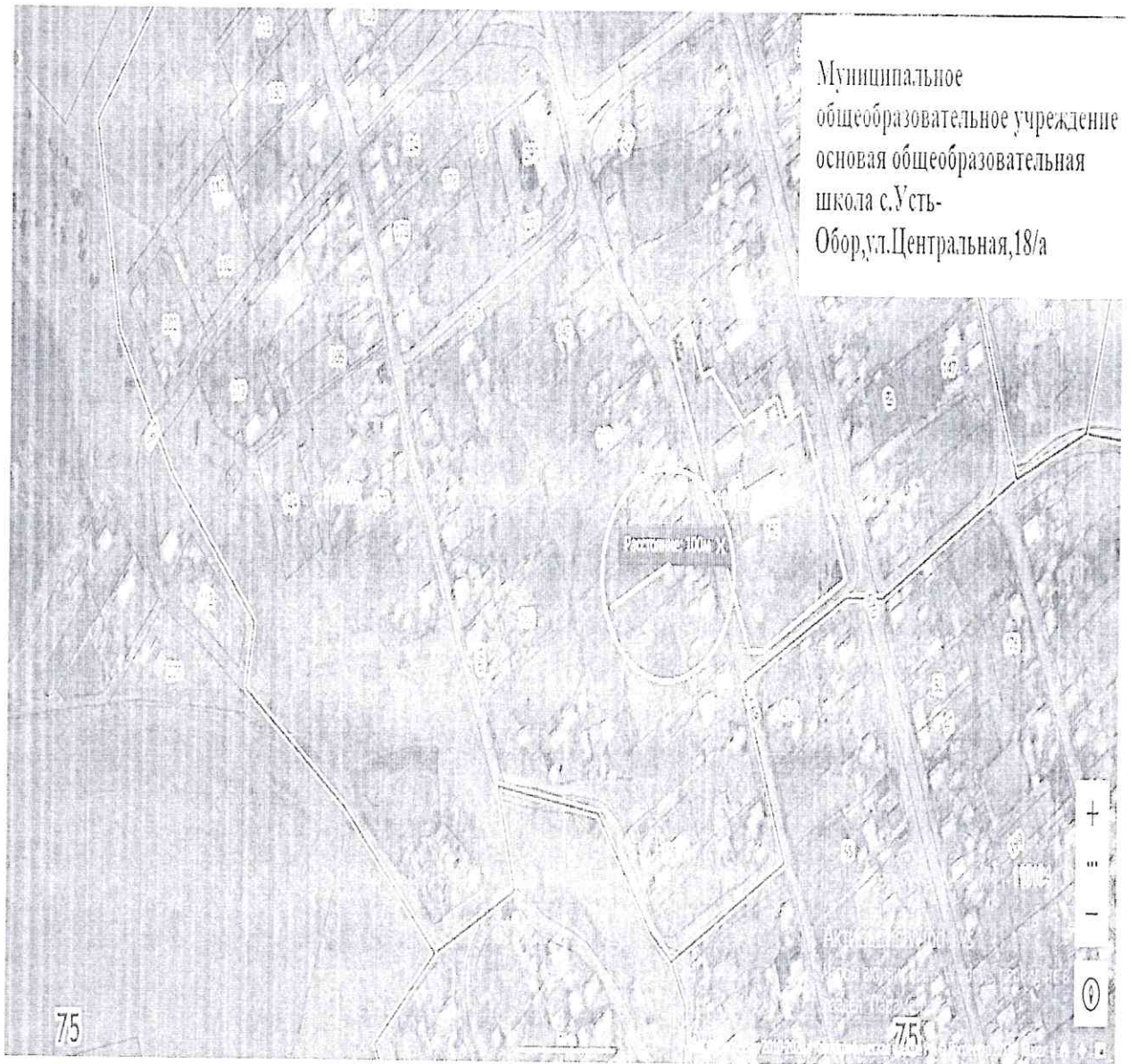
ПРИЛОЖЕНИЕ № 50  
к постановлению администрации  
муниципального района  
«Петровск-Забайкальский район»  
От «28» мая 2020 года № 368

Схема границ,  
прилегающих к фельдшерско-акушерскому пункту с. Толбага



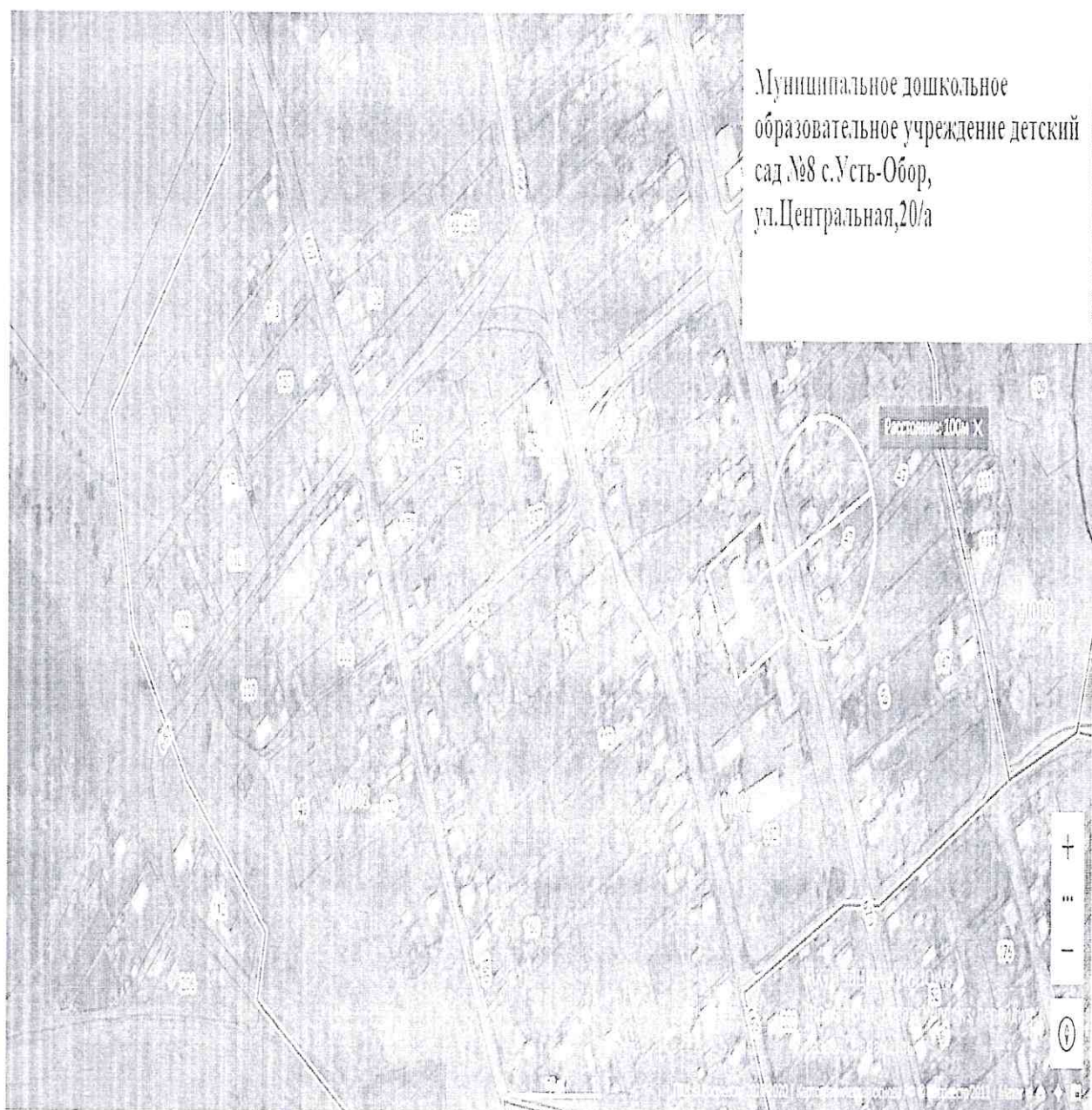
ПРИЛОЖЕНИЕ № 51  
к постановлению администрации  
муниципального района  
«Петровск-Забайкальский район»  
от «28» мая 2020 года № 368

Схема границ,  
прилегающих к муниципальному общеобразовательному учреждению  
основная общеобразовательная школа с. Усть-Обор




ПРИЛОЖЕНИЕ № 52  
к постановлению администрации  
муниципального района  
«Петровск-Забайкальский район»  
от «18» мая 2020 года № 368

Схема границ,  
прилегающих к муниципальному дошкольному общеобразовательному  
учреждению детский сад № 8 с. Усть-Обор



ПРИЛОЖЕНИЕ № 53  
к постановлению администрации  
муниципального района  
«Петровск-Забайкальский район»  
от «28» мая 2020 года № 368

Схема границ,  
прилегающих к фельдшерско-акушерскому пункту с. Усть-Обор




ПРИЛОЖЕНИЕ № 54  
к постановлению администрации  
муниципального района  
«Петровск-Забайкальский район»  
от «28» мая 2020 года № 368

Схема границ,  
прилегающих к муниципальному дошкольному общеобразовательному  
учреждению детский сад № 5 с. Харауз



ПРИЛОЖЕНИЕ № 55  
к постановлению администрации  
муниципального района  
«Петровск-Забайкальский район»  
от «28» мая 2020 года № 368


Схема границ,  
прилегающих к фельдшерско-акушерскому пункту с. Харауз





ПРИЛОЖЕНИЕ № 56  
к постановлению администрации  
муниципального района  
«Петровск-Забайкальский район»  
от «28» мая 2020 года № 368

Схема границ,  
прилегающих к муниципальному общеобразовательному учреждению  
основная общеобразовательная школа с. Харауз




ПРИЛОЖЕНИЕ № 57  
к постановлению администрации  
муниципального района  
«Петровск-Забайкальский район»  
От «ав» мая 2020 года № 368

Схема границ,  
прилежающих к муниципальному общеобразовательному учреждению  
средняя общеобразовательная школа с. Хохотуй



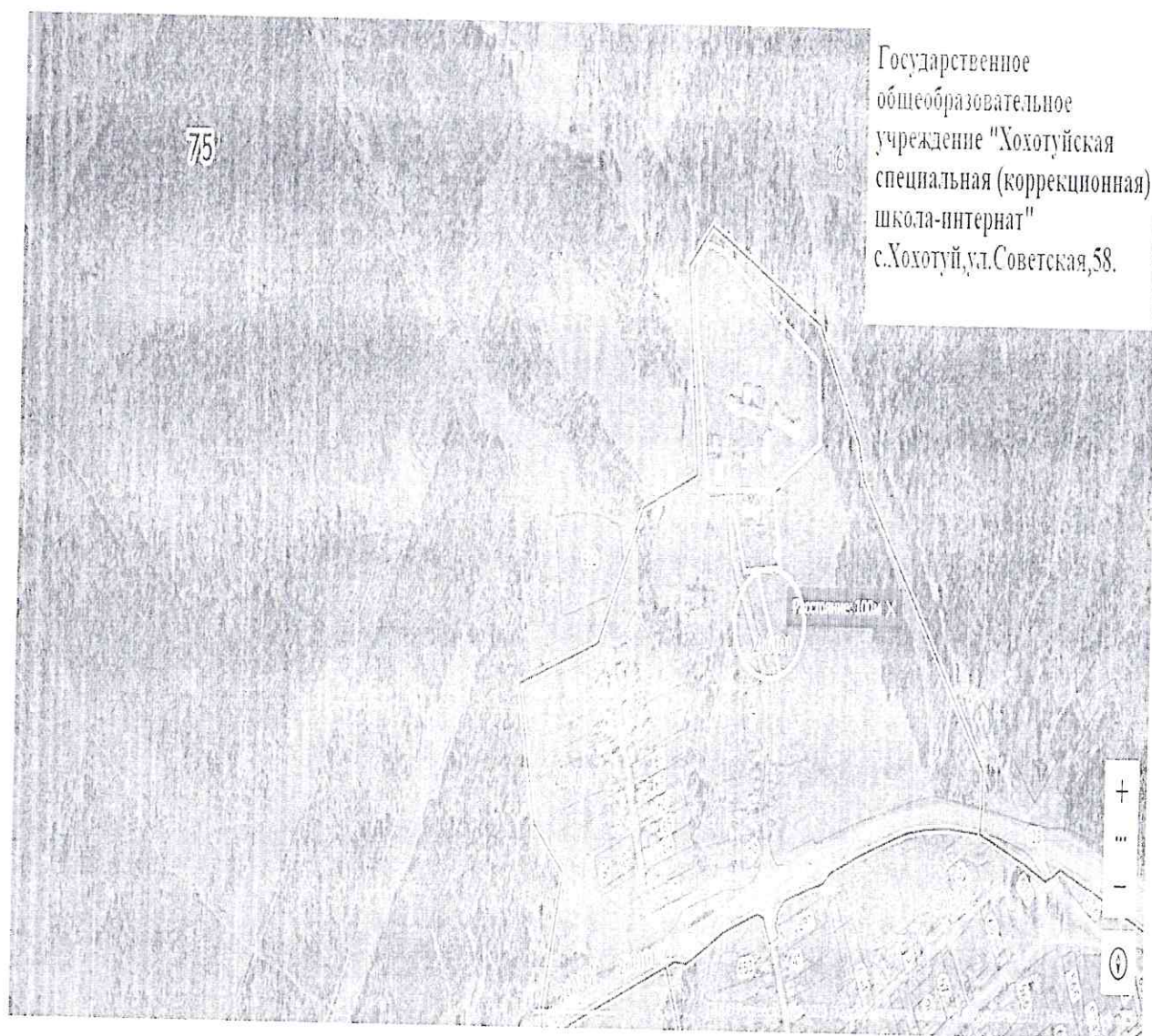
ПРИЛОЖЕНИЕ № 58  
к постановлению администрации  
муниципального района  
«Петровск-Забайкальский район»  
от «28» мая 2020 года № 368

Схема границ,  
прилегающих к муниципальному дошкольному общеобразовательному  
учреждению детский сад № 11 с. Хохотуй



ПРИЛОЖЕНИЕ № 59  
к постановлению администрации  
муниципального района  
«Петровск-Забайкальский район»  
от «28» мая 2020 года № 36с

Схема границ,  
прилегающих к государственному общеобразовательному учреждению  
«Хохотуйская специальная (коррекционная) школа-интернат»



ПРИЛОЖЕНИЕ № 60  
к постановлению администрации  
муниципального района  
«Петровск-Забайкальский район»  
от «28» мая 2020 года № 364

Схема границ,  
прилегающих к ГУЗ «Петровск-Забайкальская ЦРБ» участковая  
больница с. Хохотуй

