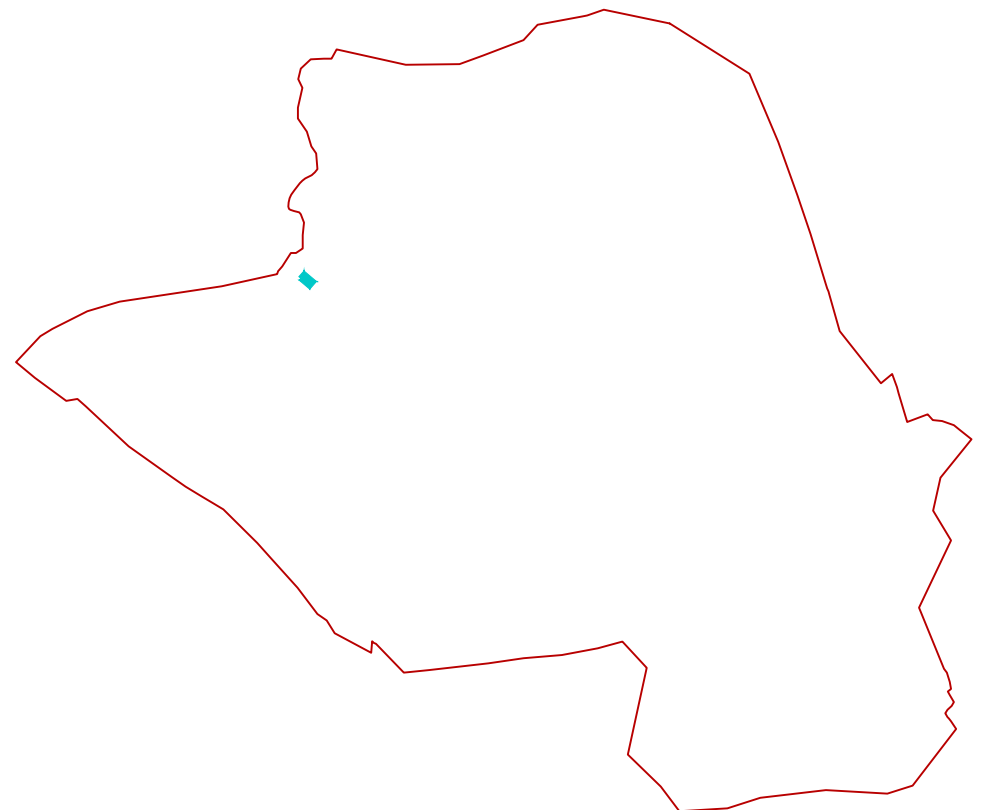



Объект «Защитные сооружения на 6544 км пк 6+90 - 6544 км пк 9+50 перегона Куэнга - Укурей участка Чита - Хабаровск Забайкальской железной дороги»
Проект планировки территории. Материалы по обоснованию проекта планировки территории.
Схема расположения элементов планировочной структуры (территорий предназначенных для размещения линейных объектов)




УСЛОВНЫЕ ОБОЗНАЧЕНИЯ


 - границы зон планируемого размещения линейных объектов

УСЛОВНЫЕ ОБОЗНАЧЕНИЯ

Границы территорий, в отношении которых осуществляется подготовка схемы расположения элементов планировочной структуры:

 - границы сельского поселения "Верхнее-Куэнгинское"

Планируемые элементы планировочной структуры:

 - границы зон планируемого размещения линейных объектов «Защитные сооружения на 6544 км пк 6+90 - 6544 км пк 9+50 перегона Куэнга - Укурей участка Чита - Хабаровск Забайкальской железной дороги»




Примечания:

4. В соответствии с информацией, предоставленной Государственной службой по охране объектов культурного наследия Забайкальского края в письме № 02-662/СОКН от 22.05.2023 года, руководителем Р.В. Буянов отмечено, что испрашиваемый участок расположен вне зон охраны и защитных зон объектов культурного наследия, а также на территории реализации проектных решений отсутствуют объекты культурного наследия, включенные в Единый государственный реестр объектов культурного наследия (памятников истории и культуры) народов Российской Федерации, выявленные объекты культурного наследия, обладающие признаками объекта культурного наследия (в том числе археологического) наследия, отсутствуют, в связи с чем, проведение мероприятий по сохранению объектов культурного наследия - не требуется, соответственно, «Схема границ территории объектов культурного наследия» не разрабатывается, согласно п. 23 Постановление Правительства РФ от 12 мая 2017 № 564.

Согласовано		
Взам. инв. N		
Подп. и дата		
Инв. N подл.		

Примечания:

1. Схема расположения элементов планировочной структуры разработана на схеме генерального плана сельского поселения "Верхнее-Куэнгинское", утвержденного Решением Совета муниципального района "Сретенский район" от 08.11.2017 г. № 6.
2. Границы зон планируемого размещения линейных объектов, подлежащие реконструкции в связи с изменением их местоположения не отобразены на схеме, в связи с отсутствием необходимости реконструкции таких линейных объектов.
3. Графическая часть материалов по обоснованию проекта планировки территории включают в себя следующие схемы:
 - Схема расположения элементов планировочной структуры;
 - Схема использования территории в период подготовки проекта планировки территории;
 - Схема организации улично-дорожной сети и движения транспорта;
 - Схема вертикальной планировки территории, инженерной подготовки и инженерной защиты территории. Схема конструктивных и планировочных решений;
 - Схема границ зон с особыми условиями использования территорий, особо охраняемых природных территорий, лесничеств;
 - Схема границ территорий, подверженных риску возникновения чрезвычайных ситуаций природного и техногенного характера.

						03.0059.6544-ППТ2			
						«Защитные сооружения на 6544 км пк 6+90 - 6544 км пк 9+50 перегона Куэнга - Укурей участка Чита - Хабаровск Забайкальской железной дороги»			
Изм.	Кол.уч	Лист	№ док.	Подпись	Дата	Проект планировки территории Материалы по обоснованию проекта планировки территории	Стадия	Лист	Листов
Разработал	Бойкова				11.2023		ППТ	1	7
Проверил	Зорина				11.2023				
ГИП	Глущенко				11.2023	Схема расположения элементов планировочной структуры. М1:10000	