ПРАВИЛА ЗЕМЛЕПОЛЬЗОВАНИЯ И ЗАСТРОЙКИ ТУНГОКОЧЕНСКОГО МУНИЦИПАЛЬНОГО ОКРУГА ЗАБАЙКАЛЬСКОГО КРАЯ

КАРТА ГРАДОСТРОИТЕЛЬНОГО ЗОНИРОВАНИЯ. КАРТА ЗОН С ОСОБЫМИ УСЛОВИЯМИ ИСПОЛЬЗОВАНИЯ ТЕРРИТОРИИ (ФРАГМЕНТЫ КАРТЫ ПРИМЕНИТЕЛЬНО К ТЕРРИТОРИИ НАСЕЛЕННЫХ ПУНКТОВ: С. НИЖНИЙ СТАН, С. ХАЛТУЙ, С.БУТИХА, С. ЦАГАКШИНО, С. СУХАЙТУЙ)

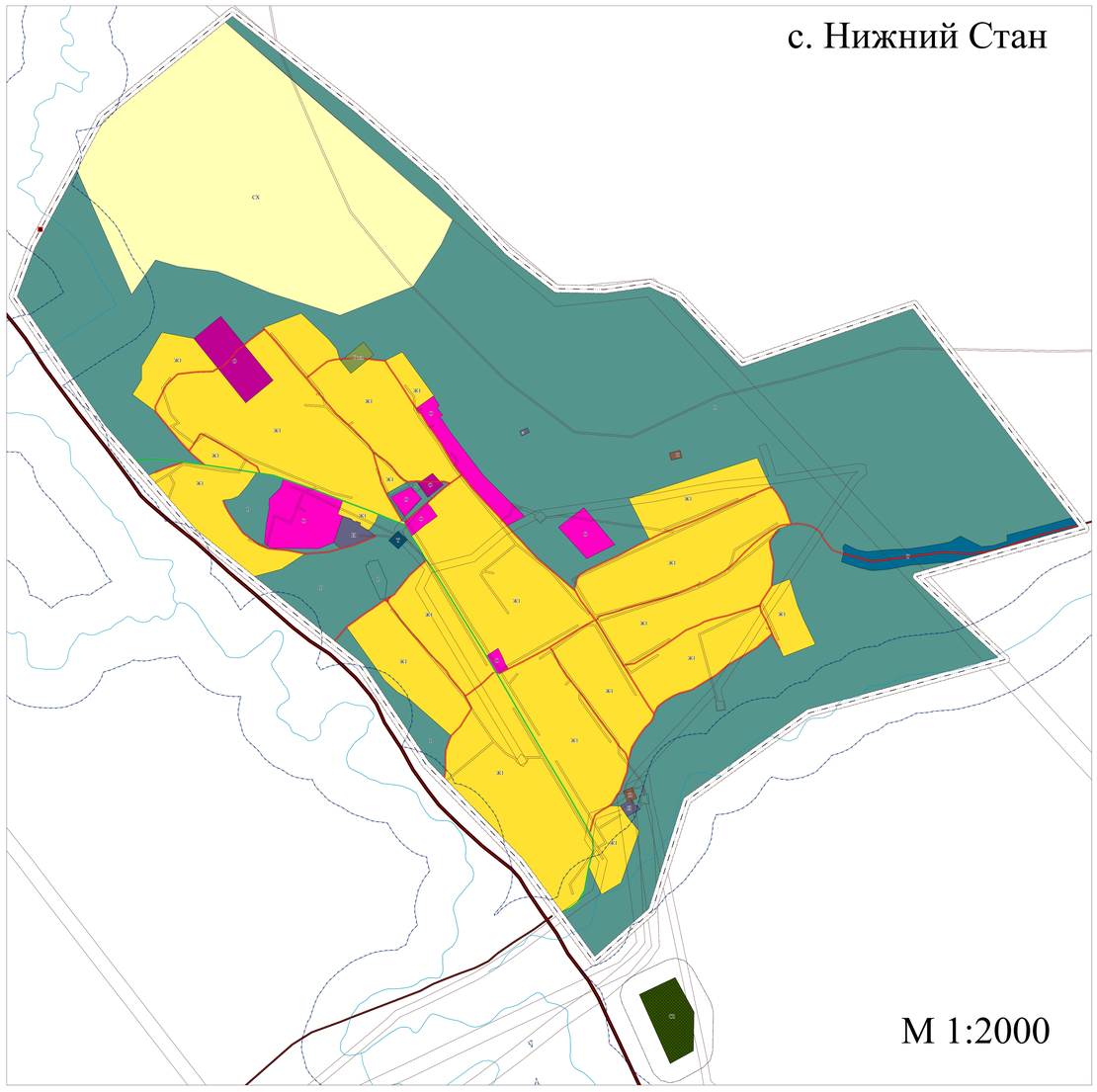

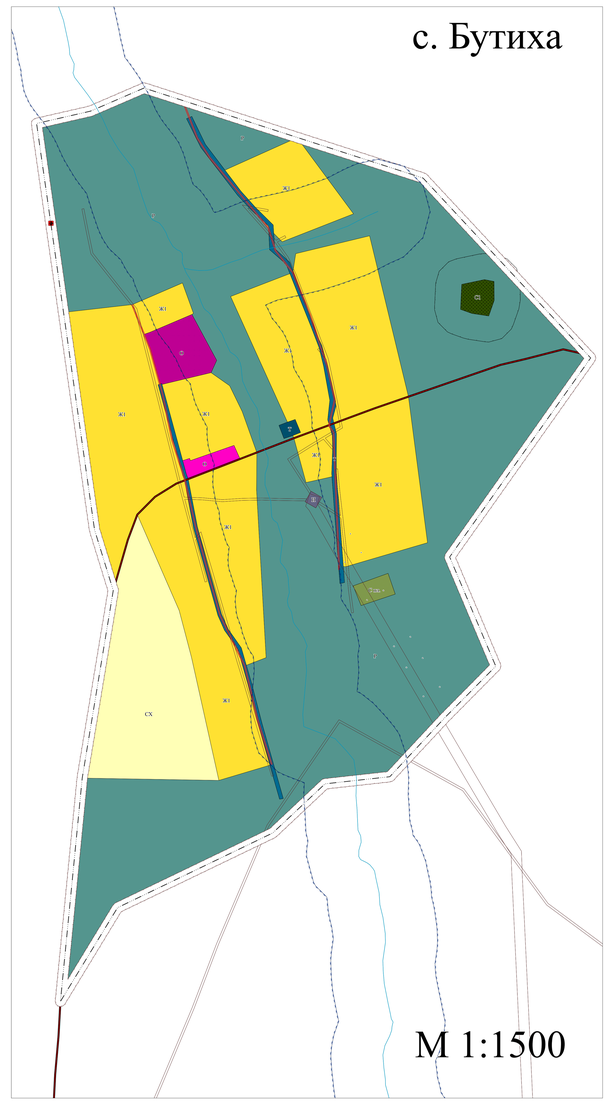

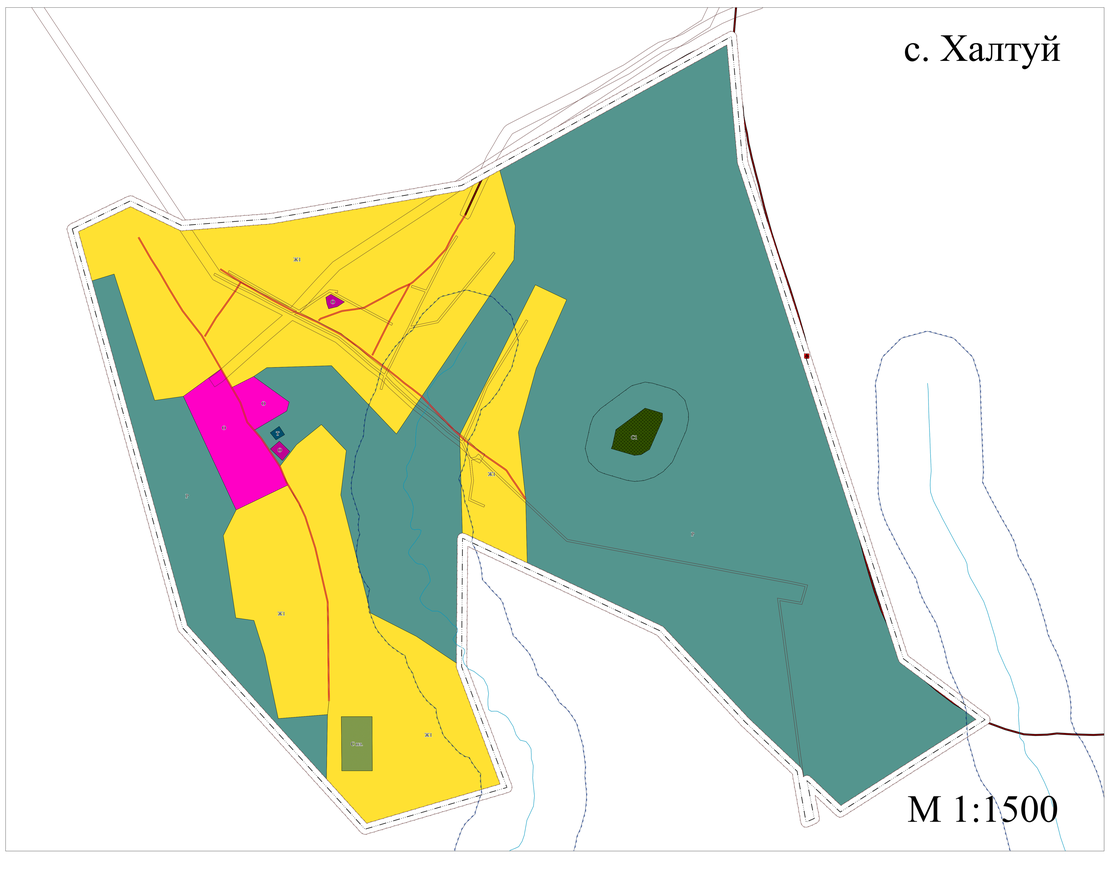

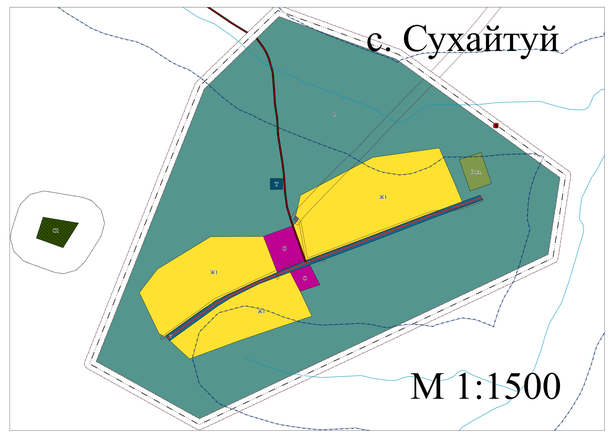

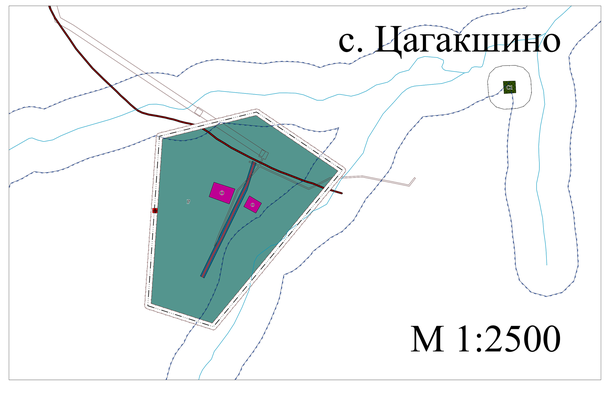

УСЛОВНЫЕ ОБОЗНАЧЕНИЯ

Границы единиц административно-территориального деления Российской Федерации

Граница населенного пункта

Функциональные зоны

пл.	сущ.	
	Ж1	Зона застройки индивидуальными жилыми домами
	О	Общественно-деловые зоны
	П	Производственная зона
	И	Зона инженерной инфраструктуры
	Т	Зона транспортной инфраструктуры
	СХ	Зоны сельскохозяйственного использования
	Р	Зоны рекреационного назначения
С пл.		Зоны специального назначения
	С1	Зона кладбищ
		Зона акваторий

Автомобильные дороги

Автомобильные дороги регионального или межмуниципального значения

Автомобильные дороги местного значения

Улично-дорожная сеть

Главная улица

Улица в жилой застройке

Зоны с особыми условиями использования территорий

Водоохранная зона

Санитарно-защитная зона предприятий, сооружений и иных объектов

Охранная зона инженерных коммуникаций

Охранная зона объектов электроэнергетики, объектов электросетевого хозяйства и объектов по производству электрической энергии

Объекты единой государственной системы предупреждения и ликвидации чрезвычайных ситуаций

Объект лесопожарной охраны

Должность	ФИО	Подпись	Дата
			2025 г.
Нач. отдела	Богодухова А.В.		
Зам. нач.	Софронова М.А.		

Заказчик: Администрация Тунгокоченского муниципального округа Забайкальского края

Правила землепользования и застройки Тунгокоченского округа Забайкальского края

Карта градостроительного зонирования. Карта зон с особыми условиями использования территории (фрагменты карты применительно к территории населенных пунктов: с. Нижний Стан, с. Бутиха, с. Халтуй, с. Сухайтуй,с. Цагакшино)

Масштаб	Лист	Листов

Филиал ППК "Роскадастр" по Забайкальскому краю