ПРАВИЛА ЗЕМЛЕПОЛЬЗОВАНИЯ И ЗАСТРОЙКИ ТУНГОКОЧЕНСКОГО МУНИЦИПАЛЬНОГО ОКРУГА ЗАБАЙКАЛЬСКОГО КРАЯ

КАРТА ГРАДОСТРОИТЕЛЬНОГО ЗОНИРОВАНИЯ. КАРТА ЗОН С ОСОБЫМИ УСЛОВИЯМИ ИСПОЛЬЗОВАНИЯ ТЕРРИТОРИИ (ФРАГМЕНТЫ КАРТЫ ПРИМЕНИТЕЛЬНО К ТЕРРИТОРИИ НАСЕЛЕННЫХ ПУНКТОВ: С. ВЕРХ-УСУГЛИ, С. АКИМА, С. УЛЬДУРГА)

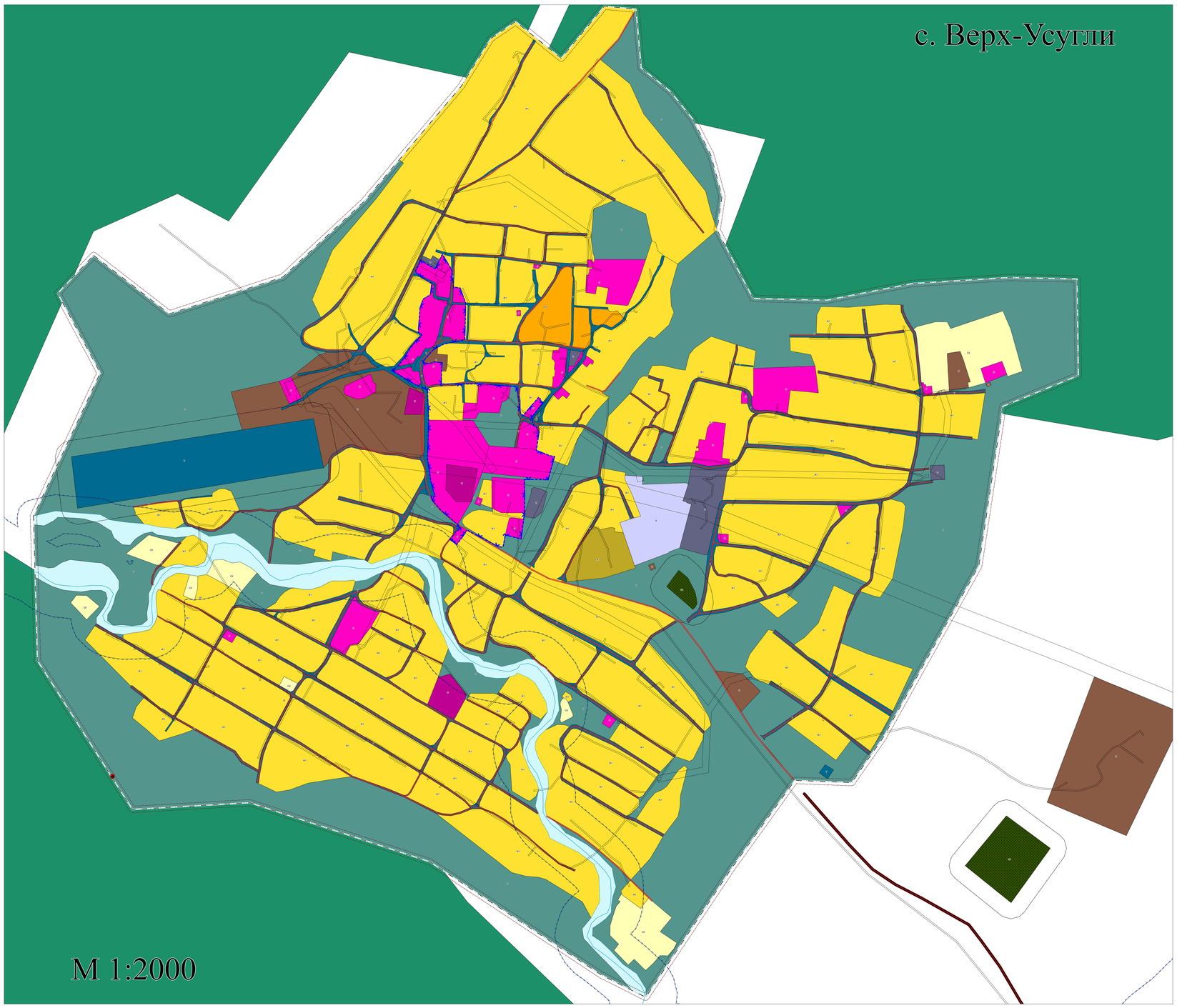

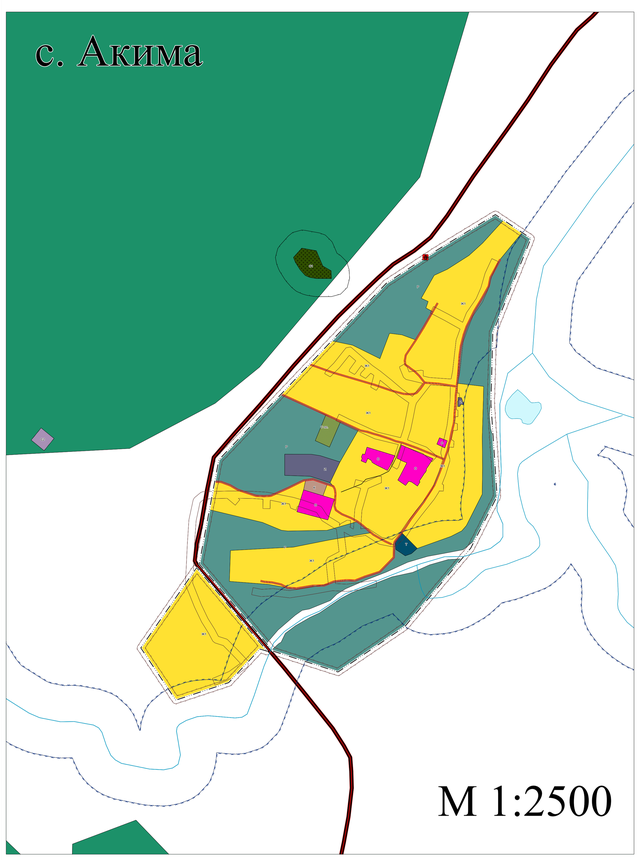

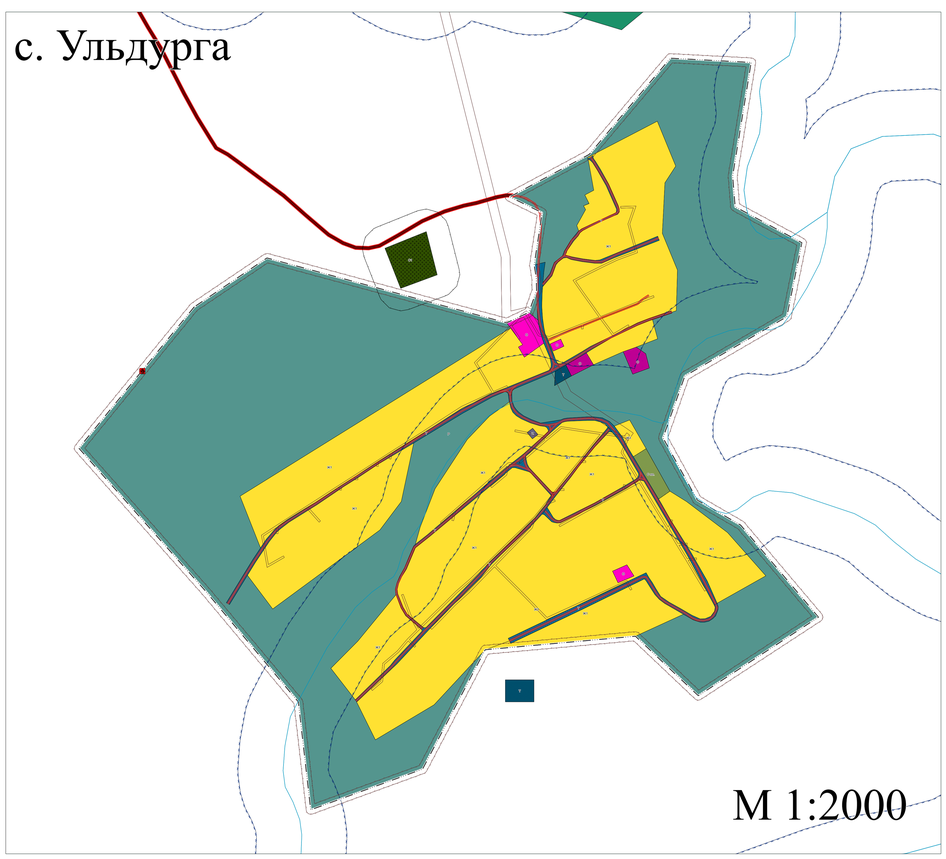

УСЛОВНЫЕ ОБОЗНАЧЕНИЯ

Границы единиц административно-территориального деления Российской Федерации

Граница населенного пункта

Функциональные зоны

план.	сущ.	
	Ж1	Зона застройки индивидуальными жилыми домами
	Ж2	Зона застройки малоэтажными жилыми домами (до 4 этажей, включая мансардный)
	О	Общественно-деловые зоны
	П	Производственная зона
	К	Коммунально-складская зона
	И	Зона инженерной инфраструктуры
	Т	Зона транспортной инфраструктуры
	СХ	Зоны сельскохозяйственного использования
	Р	Зоны рекреационного назначения
С пл.		Зоны специального назначения
	С1	Зона кладбищ
	С2	Зона складирования и захоронения отходов
	В	Зона режимных территорий
		Зона акваторий

Автомобильные дороги

Автомобильные дороги регионального или межмуниципального значения

Автомобильные дороги местного значения

Улично-дорожная сеть

Главная улица

Улица в жилой застройке

Зоны с особыми условиями использования территорий

Водоохранная зона

Санитарно-защитная зона предприятий, сооружений и иных объектов

Охранная зона инженерных коммуникаций

Охранная зона объектов электроэнергетики, объектов электросетевого хозяйства и объектов по производству электрической энергии

Объекты единой государственной системы предупреждения и ликвидации чрезвычайных ситуаций

Объект лесопожарной охраны

Территория, в границах которых предусматриваются требования к архитектурно-градостроительному облику объектов капитального строительства

АГО

Должность	ФИО	Подпись	Дата
			2025 г.
Нач. отдела	Богодухова А.В.		
Зам. нач.	Софронова М.А.		

Заказчик: Администрация Тунгокоченского муниципального округа Забайкальского края

Правила землепользования и застройки Тунгокоченского округа Забайкальского края

Карта градостроительного зонирования. Карта зон с особыми условиями использования территории (фрагменты карты применительно к территории населенных пунктов: с. Верх-Усугли, с. Акима, с. Ульдурга)

Масштаб	Лист	Листов

Филиал ППК "Роскадастр" по Забайкальскому краю