

Утверждена

(наименование документа об утверждении, включая наименования органов государственной власти или

органов местного самоуправления, принявших решение об утверждении схемы или

подписавших соглашение о перераспределении земельных участков)

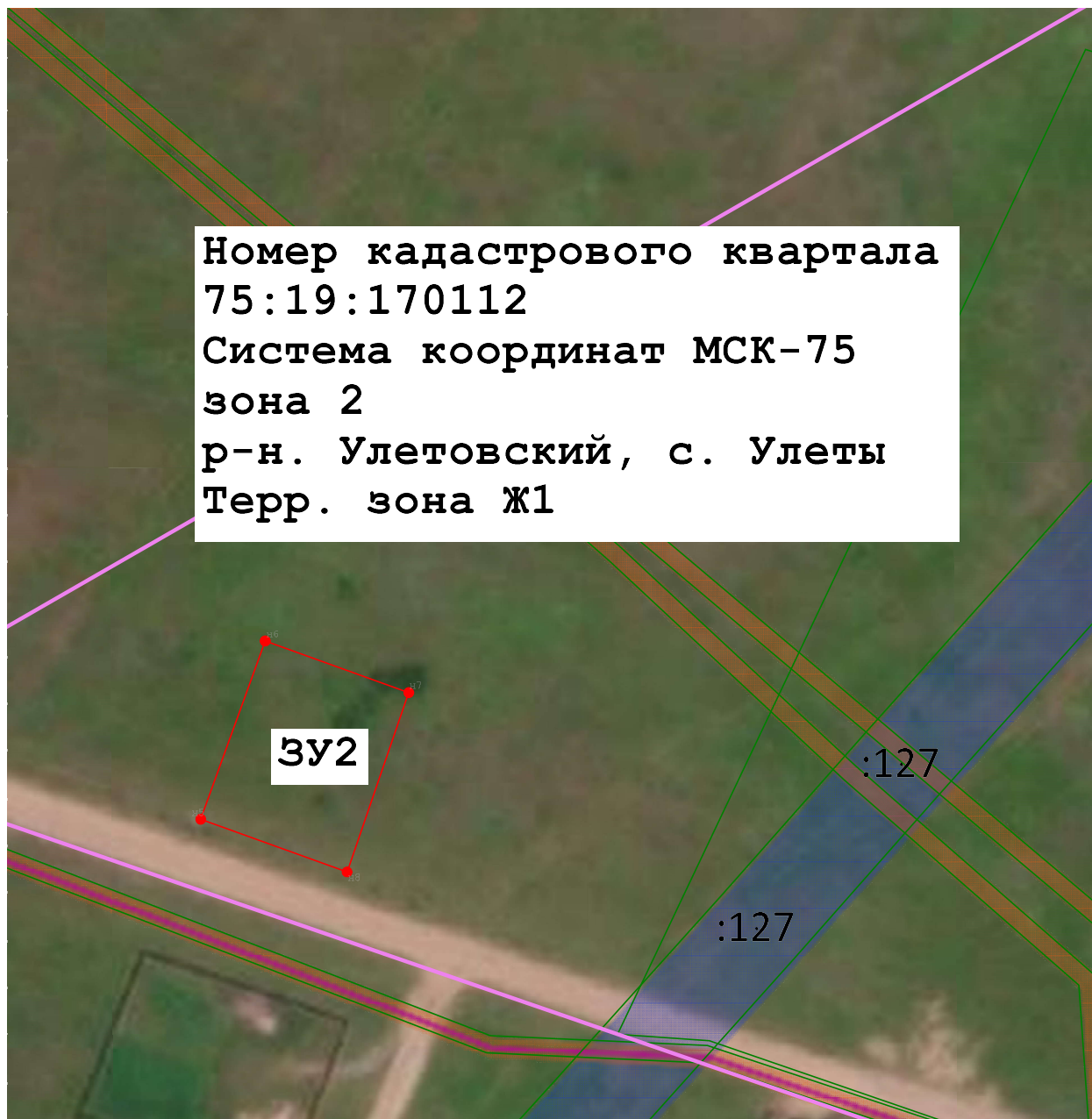
от _____ № _____

Схема расположения земельного участка или земельных участков на кадастровом плане территории

Площадь земельного участка 1 500 м ² (указывается проектная площадь образуемого земельного участка, вычисленная с использованием федеральной государственной географической информационной системы, обеспечивающей функционирование национальной системы пространственных данных, которой является федеральная государственная географическая информационная система "Единая цифровая платформа "Национальная система пространственных данных" (далее - информационная система), или иных технологических и программных средств с округлением до 1 квадратного метра. Указанное значение площади земельного участка может быть уточнено при проведении кадастровых работ не более чем на десять процентов)																					
Обозначение характерных точек границ	Координаты, м (указываются в случае подготовки схемы расположения земельного участка с использованием информационной системы или иных технологических и программных средств. Значения координат, полученные с использованием указанных технологических и программных средств, указываются с округлением до 0,01 метра)																				
	<table border="1"><thead><tr><th></th><th>X</th><th>Y</th></tr><tr><th>1</th><th>2</th><th>3</th></tr></thead><tbody><tr><td>н5</td><td>581 860,67</td><td>2 280 187,63</td></tr><tr><td>н6</td><td>581 901,12</td><td>2 280 202,23</td></tr><tr><td>н7</td><td>581 889,40</td><td>2 280 234,70</td></tr><tr><td>н8</td><td>581 848,71</td><td>2 280 220,75</td></tr><tr><td>н5</td><td>581 860,67</td><td>2 280 187,63</td></tr></tbody></table>		X	Y	1	2	3	н5	581 860,67	2 280 187,63	н6	581 901,12	2 280 202,23	н7	581 889,40	2 280 234,70	н8	581 848,71	2 280 220,75	н5	581 860,67
	X	Y																			
1	2	3																			
н5	581 860,67	2 280 187,63																			
н6	581 901,12	2 280 202,23																			
н7	581 889,40	2 280 234,70																			
н8	581 848,71	2 280 220,75																			
н5	581 860,67	2 280 187,63																			











Номер кадастрового квартала
75:19:170112
Система координат МСК-75
зона 2
р-н. Улетовский, с. Улеты
Терр. зона Ж1



Масштаб 1:1 500

Условные обозначения:

-  - характерная точка границы вновь образуемого земельного участка, сведения о которой отсутствуют в ЕГРН
-  - Вновь образованная часть границы, сведения о которой достаточны для определения ее местоположения
-  - Существующая часть границы, имеющиеся в ЕГРН сведения о которой достаточны для определения ее местоположения
-  - Граница кадастрового квартала
-  - Надписи кадастрового номера земельного участка
-  - Обозначение кадастрового квартала
-  - Слой спутниковой карты
-  - граница населенного пункта