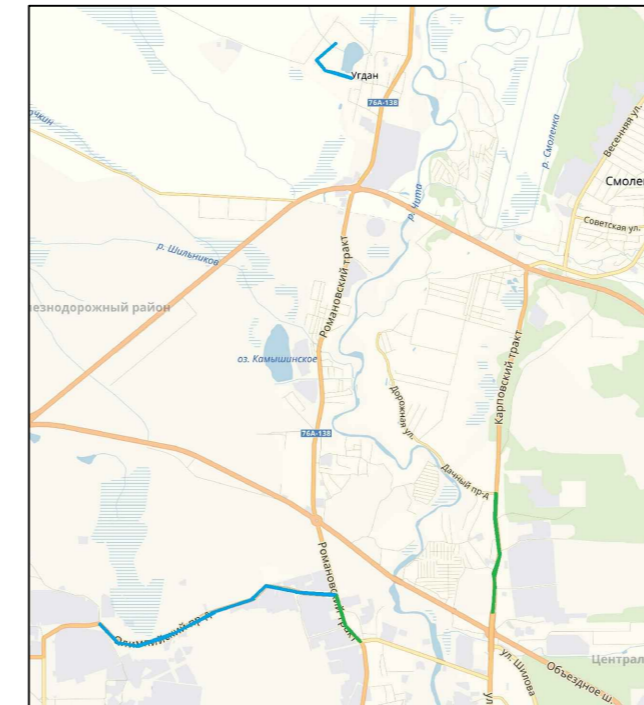
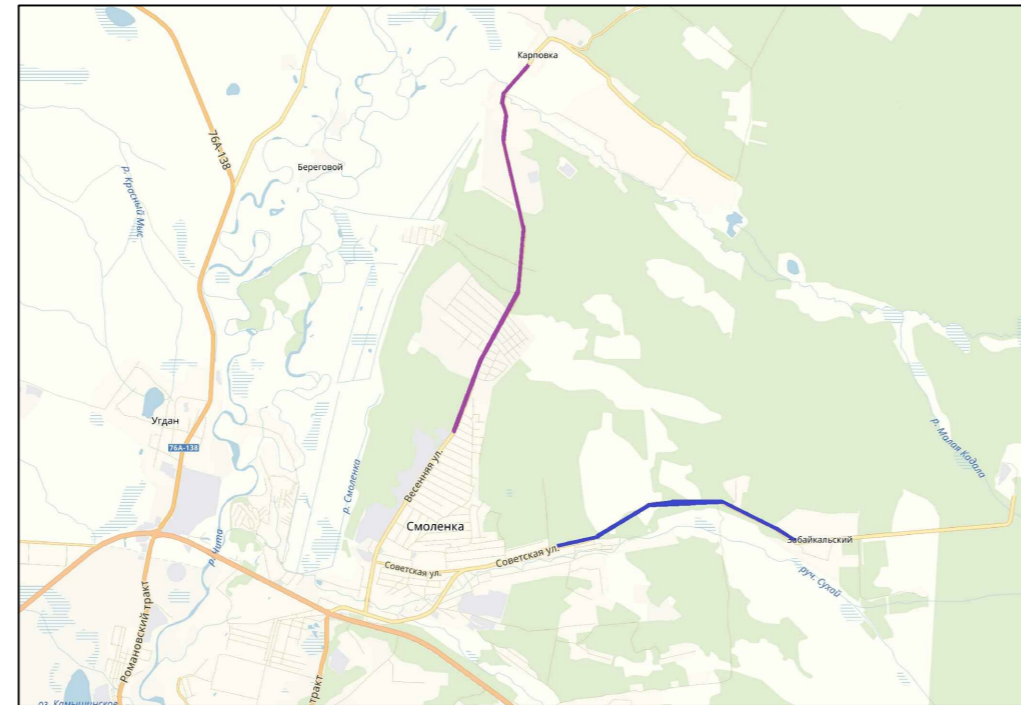


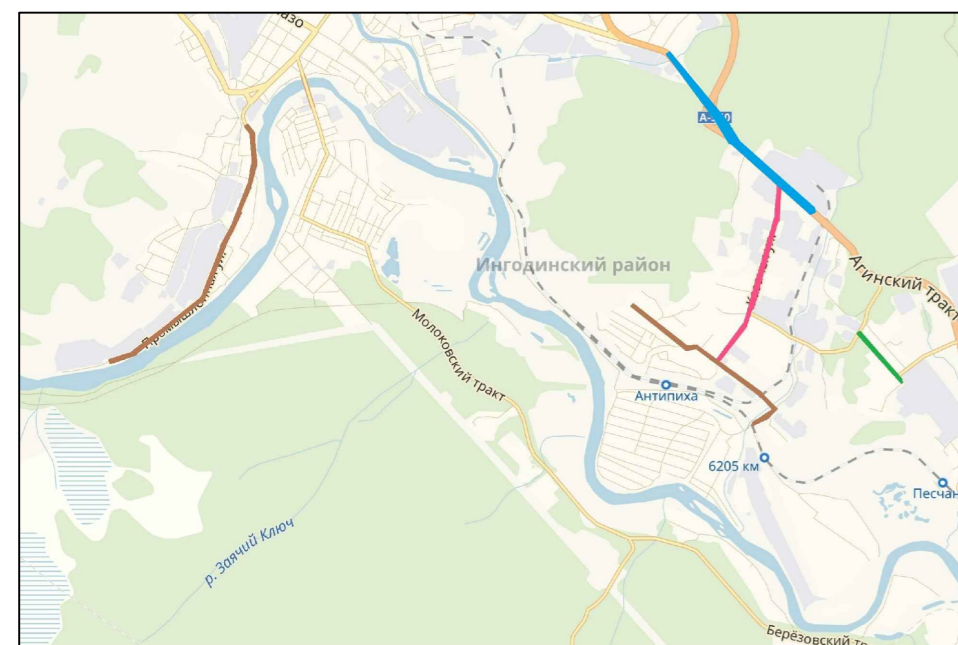
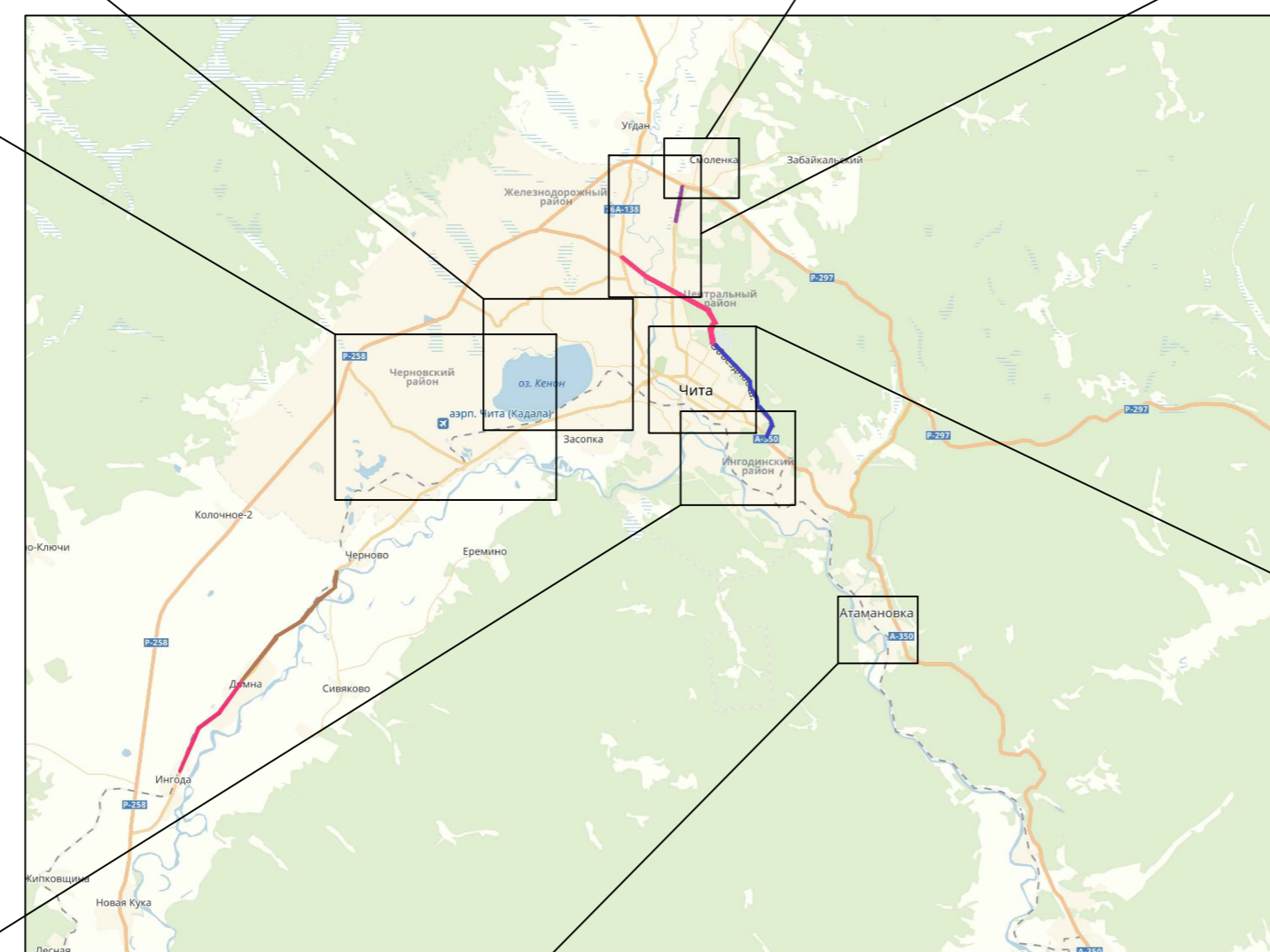
КАРТА-СХЕМА АВТОМОБИЛЬНЫХ ДОРОГ (УЛИЦ) ФЕДЕРАЛЬНОГО, РЕГИОНАЛЬНОГО, МЕЖМУНИЦИПАЛЬНОГО И МЕСТНОГО ЗНАЧЕНИЯ ЧИТИНСКОЙ ГОРОДСКОЙ АГЛОМЕРАЦИИ, КОТОРЫЕ ПО ИТОГАМ РЕАЛИЗАЦИИ РЕГИОНАЛЬНОГО ПРОЕКТА, К КОНЦУ 2024 ГОДА ДОЛЖНЫ НАХОДИТЬСЯ В НОРМАТИВНОМ СОСТОЯНИИ.



2019		
№ п/п	Наименование автомобильной дороги (улицы)	Протяженность, км
Городской округ г. Чита		
1	Романовский тракт	0,88
2	ул. Угданская	1,44
3	ул. Нагорная	0,98
4	ул. Ленина	1,90
5	ул. Нечаева	2,90
6	ул. Верхнеудинская	0,50
7	Проспект Советов	0,67
8	Московский тракт	2,35
9	ул. Магистральная	5,64
10	ул. Карла Маркса	2,10
11	Карловский тракт	1,91
12	ул. Кутузова	1,06
13	ул. Горького	0,95
14	ул. Ленина	1,00
15	ул. Подгорбунского	1,79
16	пр. Фадеева	1,97
17	ул. Кастринская	0,67
Итого:		28,70

2020		
№ п/п	Наименование автомобильной дороги (улицы)	Протяженность, км
Городской округ г. Чита		
1	ул. Кирова	1,27
2	ул. Белорусская	0,56
3	ул. Тракторная	3,95
4	ул. Олимпийская	3,79
5	проспект Маршала Жукова	2,11
6	проезд Раздольный	1,87
7	ул. Космонавтов	0,90
8	проезд Иванский	3,06
9	проезд Александра Булгакова	3,48
10	Атгинский тракт	1,95
Читинский район		2,45
Карымский район		6,25
Дороги регионального значения		11,00
Итого:		42,63

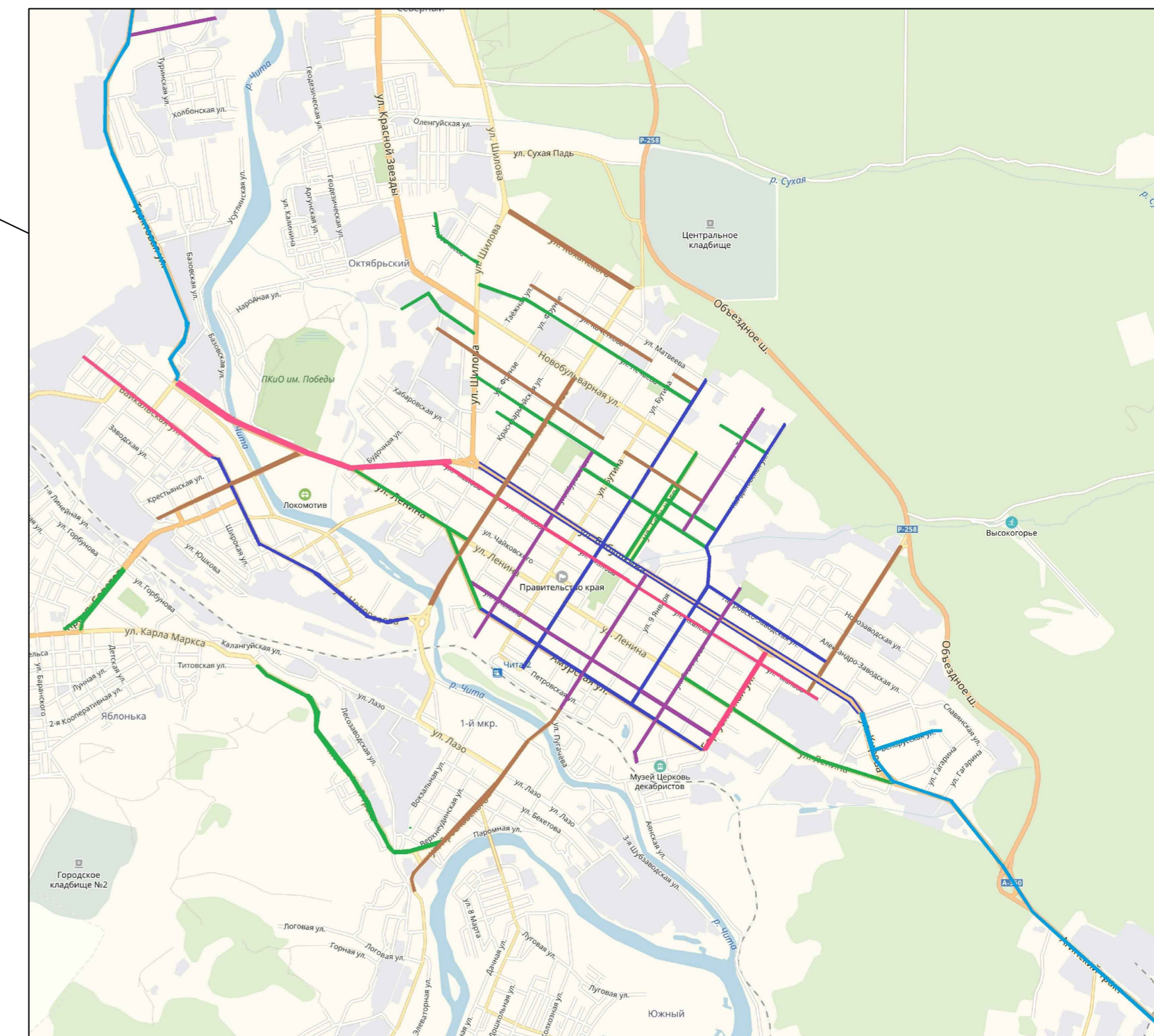
2021		
№ п/п	Наименование автомобильной дороги (улицы)	Протяженность, км
Городской округ г. Чита		
1	пр. Рудничный	4,32
2	ул. Недорезова	2,50
3	ул. Амурская	2,17
4	ул. Петровско-Заводская	1,20
5	ул. Кайдоловская	1,14
6	ул. Николая Островского	1,43
7	ул. Ленинградская	2,72
8	ул. Бабушкина	3,62
Читинский район		7,13
Дороги регионального значения		16,92
Итого:		43,05



2022		
№ п/п	Наименование автомобильной дороги (улицы)	Протяженность, км
Городской округ г. Чита		
1	проспект Генерала Белика	2,16
2	ул. Байкальская	1,29
3	ул. Авиационная	1,87
4	ул. Рахова	2,89
5	ул. Ивановская	4,14
6	ул. Назара Широких	2,00
7	ул. Чкалова	3,54
8	ул. Мира	2,00
9	ул. Тобольского	1,70
10	ул. Баргузинская	0,90
11	ул. Казачья	1,08
Читинский район		0,25
Дороги регионального значения		15,13
Итого:		38,95

2023		
№ п/п	Наименование автомобильной дороги (улицы)	Протяженность, км
Городской округ г. Чита		
1	ул. Ярославского	1,81
2	ул. Коканского	1,15
3	ул. Богоматерова	2,50
4	ул. Комсомольская	1,37
5	ул. Заспичная	1,27
6	ул. Онискевича	1,04
7	ул. Чочеткова	1,42
8	ул. Смоленская	2,34
9	ул. Каларская	2,10
10	ул. Промышленная	3,29
11	ул. Верхолесная	1,43
12	ул. Гайдара	5,30
Читинский район		7,40
Итого:		32,96

2024		
№ п/п	Наименование автомобильной дороги (улицы)	Протяженность, км
Городской округ г. Чита		
1	ул. Полюны Осипенко	1,22
2	ул. Стоярова	0,71
3	ул. Токмакова	1,22
4	ул. Энтузиастов	1,80
5	ул. Строителей	1,50
6	ул. Журавлева	1,67
7	ул. 40 лет Октября	1,84
8	проезд Кутузовский	3,55
9	ул. Якутская	0,94
10	ул. Железобетонная	0,47
11	ул. Анохина	2,21
12	ул. Гайдара	2,30
Читинский район		2,18
Итого:		21,59



Условные обозначения:

- Программа дорожных работ на 2019
- Программа дорожных работ на 2020
- Программа дорожных работ на 2021
- Программа дорожных работ на 2022
- Программа дорожных работ на 2023
- Программа дорожных работ на 2024